

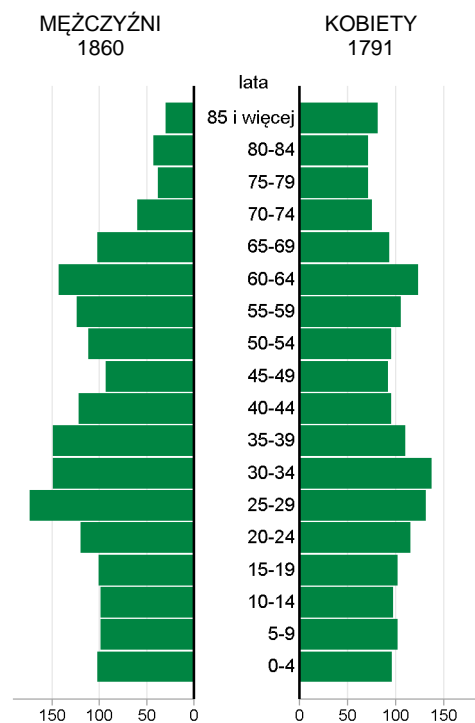
# GMINA WIEJSKA BIELANY POWIAT SOKOŁOWSKI

2017	Liczba	mięscowości	30
		sołectw	29
	Powierzchnia w km <sup>2</sup>		110

Wybrane dane statystyczne	2015	2016	2017	Powiat 2017
Ludność	3695	3680	3651	54604
Ludność na 1 km <sup>2</sup>	34	33	33	48
Kobiety na 100 mężczyzn	97	96	96	102
Ludność w wieku nieprodukcyjnym na 100 osób w wieku produkcyjnym	66,9	68,3	69,0	65,8
Dochody ogółem budżetu gminy na 1 mieszkańca w zł	3431	3808	4494	4044
Wydatki ogółem budżetu gminy na 1 mieszkańca w zł	3421	3847	4327	4079
Turystyczne obiekty noclegowe <sup>a</sup>	1	1	1	6
Mieszkania oddane do użytkowania na 10 tys. ludności	27	5	16	37
Pracujący <sup>b</sup> na 1000 ludności	128	171	190	191
Udział bezrobotnych zarejestrowanych w liczbie ludności w wieku produkcyjnym (w %)	6,1	5,0	3,6	4,7
Ludność - w % ogółu ludności - korzystająca z instalacji:				
wodociągowej	99,9	99,9	99,9	86,8
kanalizacyjnej	-	-	-	38,7
gazowej	-	-	-	4,0
Podmioty gospodarki narodowej w rejestrze REGON na 10 tys. ludności w wieku produkcyjnym	1125	1148	1162	1204

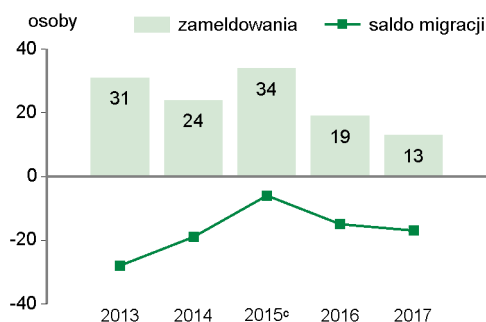
## LUDNOŚĆ

Ludność według płci i wieku w 2017 r.



Wybrane dane demograficzne w 2017 r.	Powiat	Gmina	Powiat=100
Ludność	54604	3651	6,7
w tym kobiety	27571	1791	6,5
Urodzenia żywe	533	43	8,1
Zgony	684	42	6,1
Przyrost naturalny	-151	1	x
Saldo migracji ogółem	-171	-17	x
Ludność w wieku:			
przedprodukcyjnym	9469	704	7,4
produkcyjnym	32930	2160	6,6
poprodukcyjnym	12205	787	6,4

## Migracje ludności na pobyt stały



<sup>a</sup> Dane dotyczą obiektów posiadających 10 i więcej miejsc noclegowych. <sup>b</sup> Bez podmiotów gospodarczych o liczbie pracujących do 9 osób oraz gospodarstw indywidualnych w rolnictwie. <sup>c</sup> W przypadku migracji zagranicznych dane dotyczą 2014 r.

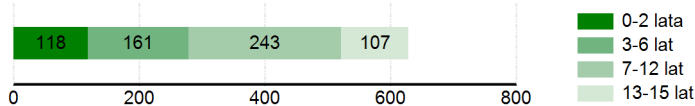


## WYCHOWANIE I EDUKACJA

Żłobki	2015	2016	2017
Żłobki i kluby dziecięce	-	-	-
Dzieci przebywające w żłobkach i klubach dziecięcych (w ciągu roku)	-	-	-

Edukacja	2015/16	2016/17	2017/18
Placówki wychowania przedszkolnego	3	3	3
w tym przedszkola	2	2	2
Miejsca w przedszkolach	120	150	150
Dzieci w placówkach wychowania przedszkolnego	143	167	160
w tym w przedszkolach	133	156	148
Szkoły podstawowe	3	3	3
Uczniowie szkół podstawowych	221	224	272
Gimnazja	2	2	-
Uczniowie szkół gimnazjalnych	94	89	58
Liczba uczniów przypadająca na 1 oddział w szkołach:			
podstawowych	12	12	12
gimnazjalnych	16	15	15

Ludność według grup wieku w 2017 r.

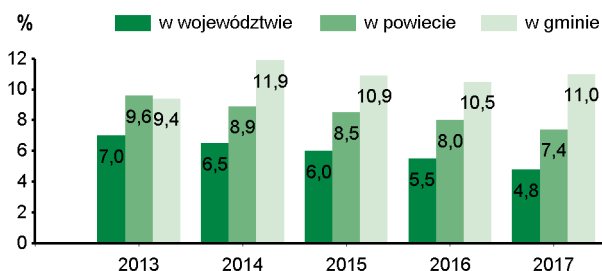


## ZDROWIE, POMOC SPOŁECZNA

2017	Powiat	Gmina
Liczba osób przypadających na 1 przychodnię	1883	1826
Przychodnie	29	2
Porady podstawowej opieki zdrowotnej udzielone na 1 mieszkańca	4,8	2,0

W 2017 r. wydatki na pomoc społeczną i pozostałe zadania w zakresie polityki społecznej wyniosły **516,1** tys. zł.

Udział osób korzystających ze środowiskowej pomocy społecznej w ludności ogółem



Świadczenie wychowawcze RODZINA 500+ w 2017 r.	Powiat	Gmina
Przeciętna miesięczna:		
liczba rodzin pobierających świadczenie	3733	312
liczba dzieci, na które rodziny otrzymują świadczenie	6002	517
Wyплаты świadczeń w tys. zł	36431,5	3140,4

W 2017 r. wydatki na przeciwdziałanie alkoholizmowi wyniosły **20** tys. zł.

## KULTURA, SPORT

Biblioteki w 2017 r.	Powiat	Gmina
Biblioteki i filie	16	2
Czytelnie w bibliotekach publicznych	5250	307
Wypożyczenia księgozbioru na 1 czytelnika w wol.	16	13

Instytucje kultury <sup>a</sup> w 2017 r.	Powiat	Gmina
<b>O G Ó Ł E M</b>	<b>5</b>	-
Imprezy	644	-
uczestnicy imprez	53650	-
Grupy artystyczne	47	-
członkowie	779	-
Koła/kluby/sekcje	25	-
członkowie	924	-

<sup>a</sup> Centra, domy i ośrodki kultury, kluby i świetlice.

Kluby sportowe w 2016 r.	Powiat	Gmina
<b>O G Ó Ł E M</b>	<b>23</b>	-
Członkowie	1421	-
Ćwiczący	1348	-
Trenerzy	20	-
Instruktorzy sportowi	38	-

## RYNEK PRACY<sup>a</sup>

2017	Powiat	Gmina
Pracujący <sup>b</sup>	10409	695
Bezrobotni zarejestrowani	1543	77
w tym kobiety w %	48,9	45,5
Udział bezrobotnych zarejestrowanych w liczbie ludności w wieku produkcyjnym w %	4,7	3,6
Udział zarejestrowanych bezrobotnych kobiet w liczbie kobiet w wieku produkcyjnym w %	5,1	3,8

<sup>a</sup> Stan w dniu 31 XII. <sup>b</sup> Bez podmiotów gospodarczych o liczbie pracujących do 9 osób oraz gospodarstw indywidualnych w rolnictwie.

## ŚRODOWISKO

Leśnictwo w 2017 r.	
Powierzchnia lasów ogółem w ha	1942
w tym lasy publiczne	130
Lesistość w %	17,6

Gospodarka ściekowa i odpady w 2017 r.	
Oczyszczalnie ścieków	-
Ludność korzystająca z oczyszczalni ścieków	-
Gromadzenie i wywóz nieczystości ciekłych:	
zbiorniki bezodpływowe	1002
oczyszczalnie przydomowe	147
Odpady komunalne zebrane w t (w ciągu roku)	315
w tym z gospodarstw domowych	305

# GMINA WIEJSKA BIELANY NA TLE GMIN POWIATU I WOJEWÓDZTWA W 2017 R.

Lokata gminy w powiecie

1

10

Lokata gminy w województwie

WYSZCZEGÓLNIENIE	Ludność na 1 km <sup>2</sup>		Kobiety na 100 mężczyzn <sup>a</sup>		Saldo migracji na 1000 ludności		Dochody własne budżetu gminy <sup>b</sup>		Środki w dochodach budżetu gminy na finansowanie i współfinansowanie programów i projektów unijnych <sup>b</sup>		Wydatki budżetu gminy <sup>b</sup>		Dzieci w przedszkolach na 100 miejsc <sup>a</sup>		Przeciętna powierzchnia użytkowa 1 mieszkania w zasobach mieszkaniowych		Odsetek ludności korzystającej z instalacji				Podmioty gospodarki narodowej w rejestrze REGON na 10 tys. ludności			
																	wodociągowej	kanalizacyjnej	gazowej					
na 1 mieszkańca																								
<b>BIELANY (GM.WIEJSKA)</b>	<b>4</b>	<b>280</b>	<b>4</b>	<b>49</b>	<b>6</b>	<b>248</b>	<b>9</b>	<b>270</b>	<b>4</b>	<b>162</b>	<b>3</b>	<b>167</b>	<b>7</b>	<b>187</b>	<b>1</b>	<b>34</b>	<b>1</b>	<b>7</b>	-	-	-	-	<b>3</b>	<b>146</b>
CERANÓW (GM.WIEJSKA)	9	313	1	12	4	224	8	224	-	-	8	289	5	126	7	260	9	296	-	-	-	-	7	256
JABŁONNA LACKA (GM.WIEJSKA)	6	286	8	263	2	197	6	181	5	169	7	286	1	21	5	206	4	92	2	195	-	-	5	228
KOSÓW LACKI (GM.MIEJSKO-WIEJSKA)	6	286	5	50	8	297	2	108	-	-	6	283	6	138	6	251	8	281	4	212	-	-	8	268
REPKI (GM.WIEJSKA)	5	283	3	46	3	204	5	165	3	159	4	252	4	38	3	117	2	49	5	252	3	196	9	307
SABNIE (GM.WIEJSKA)	3	270	7	155	9	308	4	152	1	22	5	253	9	261	4	182	5	161	7	273	3	196	4	163
SOKOŁÓW PODLASKI (GM.MIEJSKA)	1	18	9	291	1	104	1	58	6	218	1	151	7	187	8	270	3	90	1	15	1	120	1	69
SOKOŁÓW PODLASKI (GM.WIEJSKA)	2	209	2	13	5	228	3	136	2	86	9	301	2	23	2	57	6	239	6	266	2	160	2	133
STERDYŃ (GM.WIEJSKA)	6	286	6	148	7	254	7	219	-	-	2	162	3	33	9	276	7	274	3	205	-	-	6	242



WIĘCEJ DANYCH: Bank Danych Lokalnych  
[bdl.stat.gov.pl](http://bdl.stat.gov.pl)

<sup>a</sup> Najmniejsza wartość została oznaczona jako lokata 1, natomiast największa – jako ostatnia lokata spośród zestawionych jednostek.  
<sup>b</sup> Bez gmin mających również status miasta na prawach powiatu.