



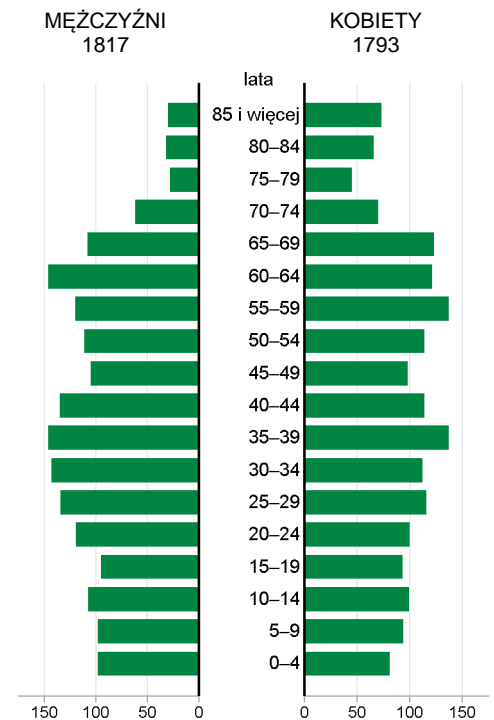
GMINA WIEJSKA KRASNE POWIAT PRZASNYSKI

2019	Liczba	miejsowości	28
		sołectw	26
	Powierzchnia w km ²		101

Wybrane dane statystyczne	2017	2018	2019	Powiat 2019
Ludność	3672	3634	3610	52511
Ludność na 1 km ²	36	36	36	43
Kobiety na 100 mężczyzn	100	99	99	100
Ludność w wieku nieprodukcyjnym na 100 osób w wieku produkcyjnym	64,1	65,5	66,9	66,1
Dochody ogółem budżetu gminy na 1 mieszkańca w zł	5055	5091	5033	5348
Wydatki ogółem budżetu gminy na 1 mieszkańca w zł	5518	5693	5240	5302
Turystyczne obiekty noclegowe ^a	-	-	-	5
Mieszkania oddane do użytkowania na 10 tys. ludności	11	5	3	26
Pracujący ^b na 1000 ludności	49	45	43	153
Udział bezrobotnych zarejestrowanych w liczbie ludności w wieku produkcyjnym (w %)	5,2	5,3	4,5	5,6
Ludność – w % ogółu ludności – korzystająca z instalacji:				
wodociągowej	99,0	99,0	98,9	96,3
kanalizacyjnej	48,8	47,9	48,1	50,2
gazowej	0,8	-	0,1	0,3
Podmioty gospodarki narodowej w rejestrze REGON na 10 tys. ludności w wieku produkcyjnym	1068	1102	1170	1195

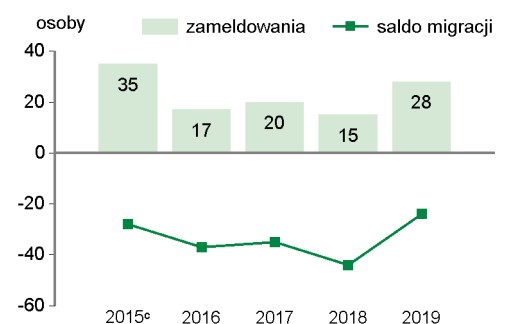
LUDNOŚĆ

Ludność według płci i grup wieku w 2019 r.



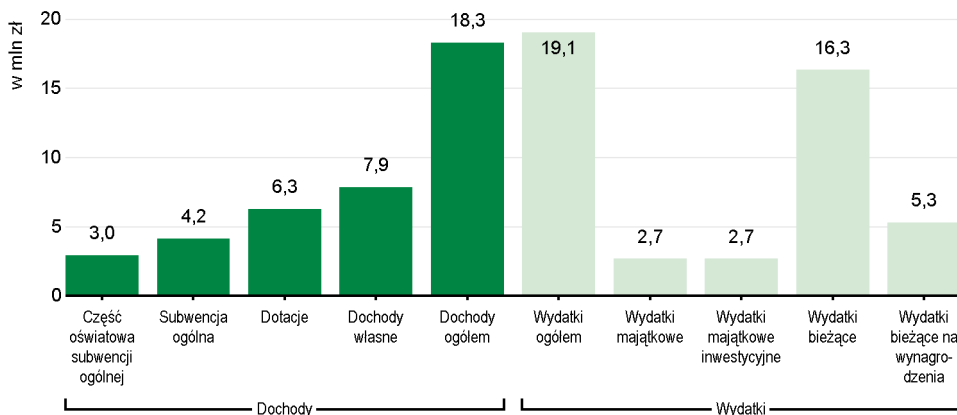
Wybrane dane demograficzne w 2019 r.	Powiat	Gmina	Powiat=100
Ludność	52511	3610	6,9
w tym kobiety	26213	1793	6,8
Urodzenia żywe	577	42	7,3
Zgony	614	36	5,9
Przyrost naturalny	-37	6	.
Saldo migracji ogółem	-281	-24	.
Ludność w wieku:			
przedprodukcyjnym	10503	689	6,6
produkcyjnym	31621	2163	6,8
poprodukcyjnym	10387	758	7,3

Migracje ludności na pobyt stały



^a Dane dotyczą obiektów posiadających 10 i więcej miejsc noclegowych. Stan w dniu 31 lipca. ^b Bez podmiotów gospodarczych o liczbie pracujących do 9 osób oraz gospodarstw indywidualnych w rolnictwie. ^c W przypadku migracji zagranicznych dane dotyczą 2014 r.

Dochody i wydatki budżetu gminy według rodzajów w 2019 r.



Środki w dochodach budżetu gminy na finansowanie i współfinansowanie programów i projektów unijnych w 2019 r.



W 2019 r. wydatki w dziale "Oświata i wychowanie" wyniosły 5844 tys. zł

Struktura dochodów budżetu gminy według działów	2017	2018	2019
O G Ó Ł E M	100,0	100,0	100,0
Rolnictwo i łowiectwo	3,5	3,5	4,6
Transport i łączność	0,5	0,5	4,8
Gospodarka mieszkaniowa	7,2	12,2	2,2
Administracja publiczna	1,5	1,6	2,2
Bezpieczeństwo publiczne i ochrona przeciwpożarowa	1,6	0,1	0,1
Różne rozliczenia	19,3	20,5	23,2
Oświata i wychowanie	10,2	1,1	0,8
Pomoc społeczna	1,1	1,1	1,0
Pozostałe zadania w zakresie polityki społecznej	-	-	-
Edukacyjna opieka wychowawcza	0,1	0,1	0,1
Rodzina	22,6	21,5	25,1
Gospodarka komunalna i ochrona środowiska	3,2	3,6	3,1
Kultura i ochrona dziedzictwa narodowego	-	-	0,2
Kultura fizyczna	-	4,0	-
Dochody od osób prawnych, od osób fizycznych i od innych jednostek nieposiadających osobowości prawnej	29,1	29,9	32,3
Pozostałe	0,1	0,3	0,3

Struktura wydatków budżetu gminy według działów	2017	2018	2019
O G Ó Ł E M	100,0	100,0	100,0
Rolnictwo i łowiectwo	4,1	3,3	5,0
Transport i łączność	7,0	5,1	9,9
Gospodarka mieszkaniowa	8,2	18,9	3,8
Administracja publiczna	9,8	10,0	11,3
Bezpieczeństwo publiczne i ochrona przeciwpożarowa	4,6	0,9	0,8
Różne rozliczenia	-	-	-
Oświata i wychowanie	32,3	23,4	30,7
Pomoc społeczna	3,6	3,7	4,0
Pozostałe zadania w zakresie polityki społecznej	-	-	-
Edukacyjna opieka wychowawcza	0,4	0,1	0,2
Rodzina	20,7	19,2	24,2
Gospodarka komunalna i ochrona środowiska	5,2	3,7	4,7
Kultura i ochrona dziedzictwa narodowego	2,9	2,8	3,5
Kultura fizyczna	0,6	7,5	0,5
Działalność usługowa	0,0	0,1	0,2
Ochrona zdrowia	0,1	0,1	0,2
Pozostałe	0,5	1,2	1,0

REGON

Podmioty gospodarki narodowej w rejestrze REGON w 2019 r.	Powiat	Gmina
O G Ó Ł E M	3778	253
w tym w sektorze: rolniczym	335	25
przemysłowym	275	31
budowlanym	537	51
na 10 tys. ludności	719	701
Osoby fizyczne prowadzące działalność gospodarczą na 10 tys. ludności	563	554

MIESZKANIA

Mieszkania oddane do użytkowania	2018	2019
O G Ó Ł E M	2	1
w tym: indywidualne ^a	2	1
przeznaczone na sprzedaż lub wynajem ^b	-	-

^a Przeznaczone na użytek własny inwestora. ^b Łącznie z budownictwem indywidualnym przeznaczonym na sprzedaż lub wynajem.

Zasoby mieszkaniowe	2018	2019
Mieszkania ^a	1037	1038
Przeciętna powierzchnia użytkowa ^a 1 mieszkania w m ²	84	84
Liczba wypłaconych dodatków mieszkaniowych	20	5
Zaległości w opłatach za mieszkanie w zasobach gminnych w tys. zł	2,3 ^b	.

^a Na podstawie bilansów zasobów mieszkaniowych. ^b Dane za okres od początku powstania zaległości do końca okresu sprawozdawczego.

Długość ścieżek rowerowych w 2019 r.: - km

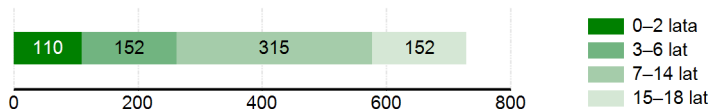
Udział powierzchni objętej obowiązującymi miejscowymi planami zagospodarowania przestrzennego w powierzchni ogółem w 2019 r. wyniósł **99,6%**

WYCHOWANIE I EDUKACJA

Żłobki	2017	2018	2019
Żłobki i kluby dziecięce	-	-	-
Dzieci przebywające w żłobkach i klubach dziecięcych (w ciągu roku)	-	-	-

Edukacja	2017/18	2018/19	2019/20
Placówki wychowania przedszkolnego	2	2	2
w tym przedszkola	-	-	-
Miejsca w przedszkolach	-	-	-
Dzieci w placówkach wychowania przedszkolnego	96	93	95
w tym w przedszkolach	-	-	-
Szkoły podstawowe	2	2	2
Uczniowie szkół podstawowych	226	260	263
Gimnazja	-	-	-
Uczniowie szkół gimnazjalnych	59	26	-
Liczba uczniów przypadająca na 1 oddział w szkołach:			
podstawowych	14	14	15
gimnazjalnych	15	13	-

Ludność według wybranych grup wieku w 2019 r.

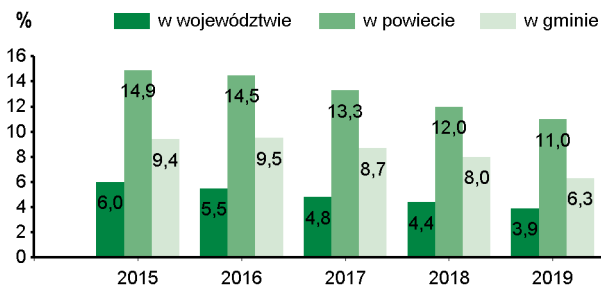


OCHRONA ZDROWIA I POMOC SPOŁECZNA

2019	Powiat	Gmina
Przychodnie	18	2
Liczba osób przypadających na 1 przychodnię	2917	1805
Porady podstawowej opieki zdrowotnej udzielone na 1 mieszkańca	5,1	4,5

W 2019 r. wydatki w działach "Pomoc społeczna" i "Pozostałe zadania w zakresie polityki społecznej" wyniosły **753,4** tys. zł

Udział osób korzystających ze środowiskowej pomocy społecznej w ludności ogółem



Świadczenie wychowawcze RODZINA 500+ w 2019 r.	Powiat	Gmina
Przeciętna miesięczna liczba : rodzin pobierających świadczenie ^a dzieci, na które rodziny pobierają świadczenie:	4131	253
od 1 stycznia do 30 czerwca	6964	410
od 1 lipca do 31 grudnia	9565	614
Wyплаты świadczeń w tys. zł	50679,4	3158,5

a Dane dotyczą okresu od 1 stycznia do 30 czerwca.

W 2019 r. wydatki na przeciwdziałanie alkoholizmowi wyniosły **32** tys. zł

KULTURA, SPORT

Biblioteki w 2019 r.	Powiat	Gmina
Biblioteki i filie	17	2
Czytelnice w bibliotekach publicznych	7287	327
Wypożyczenia księgozbioru na 1 czytelnika w wol.	14	14

Instytucje kultury ^a w 2019 r.	Powiat	Gmina
Placówki	3	1
Imprezy	420	150
Uczestnicy imprez	23798	9000
Grupy artystyczne	18	4
Członkowie grup artystycznych	232	80
Koła/kluby/sekcje	28	6
Członkowie kół/klubów/sekcji	531	185

a Centra, domy i ośrodki kultury, kluby i świetlice.

Kluby sportowe w 2018 r.	Powiat	Gmina
Kluby	20	3
Członkowie	667	139
Ćwiczący	710	139
Trenerzy	21	5
Instruktorzy sportowi	10	-

RYNEK PRACY

2019	Powiat	Gmina
Pracujący ^a	8015	157
Bezrobotni zarejestrowani	1781	98
w tym kobiety w %	56,0	59,2
Udział bezrobotnych zarejestrowanych w liczbie ludności w wieku produkcyjnym w %	5,6	4,5
Udział zarejestrowanych bezrobotnych kobiet w liczbie kobiet w wieku produkcyjnym w %	7,0	6,0

a Bez podmiotów gospodarczych o liczbie pracujących do 9 osób oraz gospodarstw indywidualnych w rolnictwie.

ŚRODOWISKO

Leśnictwo w 2019 r.	
Powierzchnia lasów ogółem w ha	467
w tym lasy publiczne	297
w tym własność gminy	1
Lesistość w %	4,6

Gospodarka ściekowa i odpady w 2019 r.	
Oczyszczalnie ścieków	-
Ludność korzystająca z oczyszczalni ścieków	1365
Gromadzenie i wywóz nieczystości ciekłych:	
nieczystości ciekłe bytowe odebrane w m ³ (w ciągu roku)	397,8
zbiorniki bezodpływowe	517
oczyszczalnie przydomowe	74
Odpady komunalne zebrane w t (w ciągu roku)	713
w tym z gospodarstw domowych	699

Emisja zanieczyszczeń powietrza z zakładów szczególnie uciążliwych w 2019 r.	
Pyłowych w t	-
Gazowych w t	-

GMINA WIEJSKA KRASNE NA TLE GMIN POWIATU I WOJEWÓDZTWA W 2019 R.

Lokata gminy w powiecie

1

10

Lokata gminy w województwie

WYSZCZEGÓLNIENIE	Ludność na 1 km ²		Kobiety na 100 mężczyzn ^a		Saldo migracji na 1000 ludności		Dochody własne budżetu gminy ^b				Wydatki budżetu gminy ^b		Dzieci w przedszkolach na 100 miejsc ^a		Przeciętna powierzchnia użytkowa 1 mieszkania w zasobach mieszkaniowych		Odsetek ludności korzystającej z instalacji			Podmioty gospodarki narodowej w rejestrze REGON na 10 tys. ludności				
							na 1 mieszkańca										wodociągowej	kanalizacyjnej	gazowej					
KRASNE (GM.WIEJSKA)	3	249	5	95	5	263	2	95	-	-	4	138	-	-	5	191	4	36	2	89	3	194	2	172
CHORZELE (GM.MIEJSKO-WIEJSKA)	6	296	2	22	1	156	3	166	1	21	1	48	3	262	6	194	7	145	5	167	1	184	6	277
CZERNICE BOROWE (GM.WIEJSKA)	4	282	1	6	2	205	6	236	3	145	7	263	-	-	2	88	3	29	6	193	5	208	5	214
JEDNOROŻEC (GM.WIEJSKA)	5	287	5	95	7	303	7	268	2	73	2	79	2	73	4	165	6	112	4	158	5	208	7	280
KRZYNOWŁOGA MAŁA (GM.WIEJSKA)	7	314	2	22	4	236	5	229	5	236	3	88	-	-	3	125	1	1	7	275	5	208	4	207
PRZASNYSZ (GM.MIEJSKA)	1	31	7	270	3	219	1	73	4	166	5	183	1	69	7	281	2	24	1	19	1	184	1	85
PRZASNYSZ (GM.WIEJSKA)	2	231	4	70	6	277	4	212	6	263	6	248	-	-	1	68	5	90	3	114	3	194	3	203



WIĘCEJ DANYCH: [Bank Danych Lokalnych bdl.stat.gov.pl](http://bdl.stat.gov.pl)

a Najmniejsza wartość została oznaczona jako lokata 1, natomiast największa – jako ostatnia lokata spośród zestawionych jednostek.
b Bez gmin mających również status miasta na prawach powiatu.