

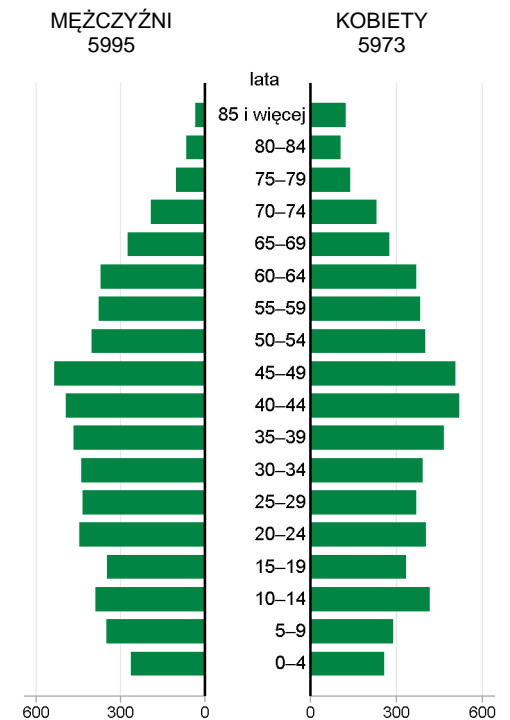
GMINA WIEJSKA STARA BIAŁA POWIAT PŁOCKI

2019	Liczba	miejsowości	28
		sołectw	25
	Powierzchnia w km ²		111

Wybrane dane statystyczne	2017	2018	2019	Powiat 2019
Ludność	11809	11891	11968	110952
Ludność na 1 km ²	106	107	108	62
Kobiety na 100 mężczyzn	99	100	100	102
Ludność w wieku nieprodukcyjnym na 100 osób w wieku produkcyjnym	54,5	54,9	55,4	60,9
Dochody ogółem budżetu gminy na 1 mieszkańca w zł	4516	5081	5433	5105
Wydatki ogółem budżetu gminy na 1 mieszkańca w zł	4458	5398	5784	5117
Turystyczne obiekty noclegowe ^a	1	-	-	13
Mieszkania oddane do użytkowania na 10 tys. ludności	58	46	44	33
Pracujący ^b na 1000 ludności	129	139	157	109
Udział bezrobotnych zarejestrowanych w liczbie ludności w wieku produkcyjnym (w %)	5,6	4,9	4,9	5,5
Ludność – w % ogółu ludności – korzystająca z instalacji:				
wodociągowej	98,1	98,2	98,2	89,7
kanalizacyjnej	58,1	58,1	60,1	33,4
gazowej	27,0	30,4	34,3	9,0
Podmioty gospodarki narodowej w rejestrze REGON na 10 tys. ludności w wieku produkcyjnym	1121	1184	1225	1187

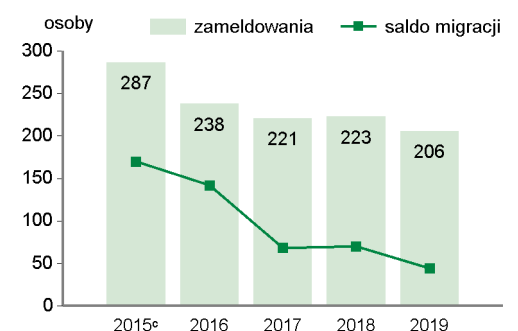
LUDNOŚĆ

Ludność według płci i grup wieku w 2019 r.



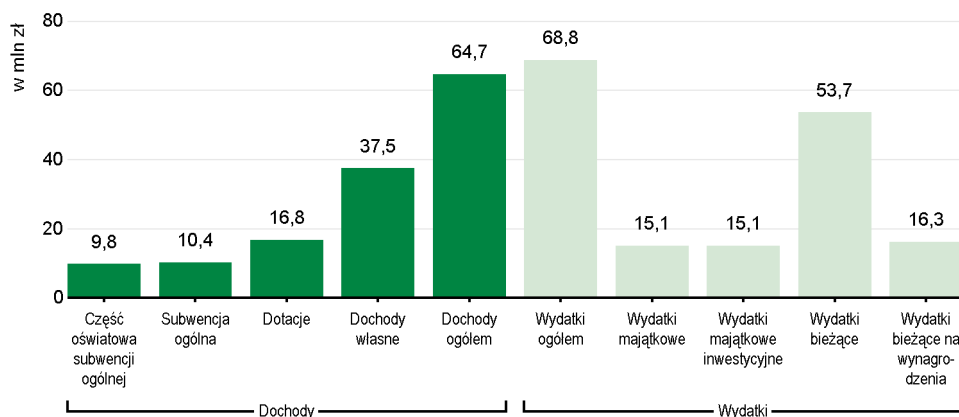
Wybrane dane demograficzne w 2019 r.	Powiat	Gmina	Powiat=100
Ludność	110952	11968	10,8
w tym kobiety	55911	5973	10,7
Urodzenia żywe	1063	110	10,3
Zgony	1181	84	7,1
Przyrost naturalny	-118	26	.
Saldo migracji ogółem	25	44	.
Ludność w wieku:			
przedprodukcyjnym	20612	2360	11,4
produkcyjnym	68976	7700	11,2
poprodukcyjnym	21364	1908	8,9

Migracje ludności na pobyt stały



^a Dane dotyczą obiektów posiadających 10 i więcej miejsc noclegowych. Stan w dniu 31 lipca. ^b Bez podmiotów gospodarczych o liczbie pracujących do 9 osób oraz gospodarstw indywidualnych w rolnictwie. ^c W przypadku migracji zagranicznych dane dotyczą 2014 r.

Dochody i wydatki budżetu gminy według rodzajów w 2019 r.



Środki w dochodach budżetu gminy na finansowanie i współfinansowanie programów i projektów unijnych w 2019 r.

0,1
mln zł

W 2019 r. wydatki w dziale "Oświata i wychowanie" wyniosły **20948** tys. zł

Struktura dochodów budżetu gminy według działów	2017	2018	2019
O G Ó Ł E M	100,0	100,0	100,0
Rolnictwo i łowiectwo	1,4	0,9	1,0
Transport i łączność	0,3	4,3	1,1
Gospodarka mieszkaniowa	0,7	0,6	0,5
Administracja publiczna	0,5	0,4	2,4
Bezpieczeństwo publiczne i ochrona przeciwpożarowa	0,0	0,1	0,2
Różne rozliczenia	16,4	16,1	16,4
Oświata i wychowanie	2,8	3,1	2,2
Pomoc społeczna	0,8	0,6	0,5
Pozostałe zadania w zakresie polityki społecznej	-	0,0	-
Edukacyjna opieka wychowawcza	0,1	0,1	0,0
Rodzina	21,5	19,3	23,0
Gospodarka komunalna i ochrona środowiska	0,4	0,3	0,7
Kultura i ochrona dziedzictwa narodowego	-	-	-
Kultura fizyczna	-	0,0	0,2
Dochody od osób prawnych, od osób fizycznych i od innych jednostek nieposiadających osobowości prawnej	55,1	54,2	51,6
Pozostałe	-	0,0	0,2

Struktura wydatków budżetu gminy według działów	2017	2018	2019
O G Ó Ł E M	100,0	100,0	100,0
Rolnictwo i łowiectwo	1,2	2,3	1,8
Transport i łączność	16,6	25,9	23,3
Gospodarka mieszkaniowa	2,2	1,0	1,1
Administracja publiczna	8,0	6,9	7,1
Bezpieczeństwo publiczne i ochrona przeciwpożarowa	0,3	0,3	0,9
Różne rozliczenia	0,0	0,0	-
Oświata i wychowanie	37,9	35,0	30,4
Pomoc społeczna	3,3	2,5	2,4
Pozostałe zadania w zakresie polityki społecznej	0,0	0,0	0,0
Edukacyjna opieka wychowawcza	0,2	0,2	0,2
Rodzina	22,0	18,3	21,8
Gospodarka komunalna i ochrona środowiska	2,6	1,5	2,7
Kultura i ochrona dziedzictwa narodowego	3,0	2,7	4,7
Kultura fizyczna	0,1	0,8	0,9
Działalność usługowa	0,1	0,1	0,1
Ochrona zdrowia	0,3	0,3	0,2
Pozostałe	2,2	2,2	2,4

REGON

Podmioty gospodarki narodowej w rejestrze REGON w 2019 r.	Powiat	Gmina
O G Ó Ł E M	8187	943
w tym w sektorze: rolniczym	364	41
przemysłowym	903	135
budowlanym	1283	123
na 10 tys. ludności	738	788
Osoby fizyczne prowadzące działalność gospodarczą na 10 tys. ludności	594	634

MIESZKANIA

Mieszkania oddane do użytkowania	2018	2019
O G Ó Ł E M	54	52
w tym: indywidualne ^a	53	48
przeznaczone na sprzedaż lub wynajem ^b	1	4

^a Przeznaczone na użytek własny inwestora. ^b Łącznie z budownictwem indywidualnym przeznaczonym na sprzedaż lub wynajem.

Zasoby mieszkaniowe	2018	2019
Mieszkania ^a	3468	3514
Przeciętna powierzchnia użytkowa ^a 1 mieszkania w m ²	109	109
Liczba wypłaconych dodatków mieszkaniowych	534	498
Zaległości w opłatach za mieszkanie w zasobach gminnych w tys. zł	127,8 ^b	.
Liczba lokali socjalnych ^c	34	34

^a Na podstawie bilansów zasobów mieszkaniowych. ^b Dane za okres od początku powstania zaległości do końca okresu sprawozdawczego. ^c W 2018 r. - stan w dniu 31 grudnia; w 2019 r. - stan w dniu 20 kwietnia.

Długość ścieżek rowerowych w 2019 r.: **6,1** km

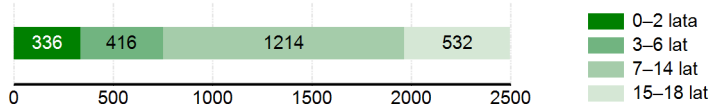
Udział powierzchni objętej obowiązującymi miejscowymi planami zagospodarowania przestrzennego w powierzchni ogółem w 2019 r. wyniósł **16,1%**

WYCHOWANIE I EDUKACJA

Żłobki	2017	2018	2019
Żłobki i kluby dziecięce	-	-	-
Dzieci przebywające w żłobkach i klubach dziecięcych (w ciągu roku)	-	-	-

Edukacja	2017/18	2018/19	2019/20
Placówki wychowania przedszkolnego	5	4	4
w tym przedszkola	3	2	2
Miejsca w przedszkolach	327	304	304
Dzieci w placówkach wychowania przedszkolnego	376	358	336
w tym w przedszkolach	294	286	275
Szkoły podstawowe	4	4	4
Uczniowie szkół podstawowych	813	959	959
Gimnazja	-	-	-
Uczniowie szkół gimnazjalnych	192	101	-
Liczba uczniów przypadająca na 1 oddział w szkołach:			
podstawowych	17	18	18
gimnazjalnych	21	20	-

Ludność według wybranych grup wieku w 2019 r.

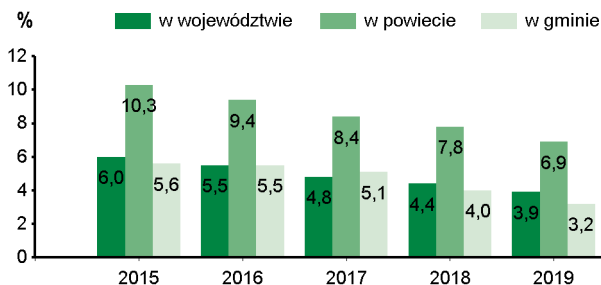


OCHRONA ZDROWIA I POMOC SPOŁECZNA

2019	Powiat	Gmina
Przychodnie	36	2
Liczba osób przypadających na 1 przychodnię	3082	5984
Porady podstawowej opieki zdrowotnej udzielone na 1 mieszkańca	4,0	1,6

W 2019 r. wydatki w działach "Pomoc społeczna" i "Pozostałe zadania w zakresie polityki społecznej" wyniosły **1686,3** tys. zł

Udział osób korzystających ze środowiskowej pomocy społecznej w ludności ogółem



Świadczenie wychowawcze RODZINA 500+ w 2019 r.	Powiat	Gmina
Przeciętna miesięczna liczba : rodzin pobierających świadczenie ^a dzieci, na które rodziny pobierają świadczenie:	7770	844
od 1 stycznia do 30 czerwca	11777	1161
od 1 lipca do 31 grudnia	18736	2157
Wyплаты świadczeń w tys. zł	95367,2	10426,9

a Dane dotyczą okresu od 1 stycznia do 30 czerwca.

W 2019 r. wydatki na przeciwdziałanie alkoholizmowi wyniosły **150** tys. zł

KULTURA, SPORT

Biblioteki w 2019 r.	Powiat	Gmina
Biblioteki i filie	33	2
Czytelnice w bibliotekach publicznych	10756	771
Wypożyczenia księgozbioru na 1 czytelnika w wol.	17	17

Instytucje kultury ^a w 2019 r.	Powiat	Gmina
Placówki	12	1
Imprezy	340	21
Uczestnicy imprez	45989	7100
Grupy artystyczne	28	1
Członkowie grup artystycznych	491	35
Koła/kluby/sekcje	40	-
Członkowie kół/klubów/sekcji	946	-

a Centra, domy i ośrodki kultury, kluby i świetlice.

Kluby sportowe w 2018 r.	Powiat	Gmina
Kluby	36	3
Członkowie	1890	208
Ćwiczący	1966	276
Trenerzy	48	7
Instruktorzy sportowi	26	4

RYNEK PRACY

2019	Powiat	Gmina
Pracujący ^a	12125	1876
Bezrobotni zarejestrowani	3784	376
w tym kobiety w %	60,8	64,6
Udział bezrobotnych zarejestrowanych w liczbie ludności w wieku produkcyjnym w %	5,5	4,9
Udział zarejestrowanych bezrobotnych kobiet w liczbie kobiet w wieku produkcyjnym w %	7,3	6,8

a Bez podmiotów gospodarczych o liczbie pracujących do 9 osób oraz gospodarstw indywidualnych w rolnictwie.

ŚRODOWISKO

Leśnictwo w 2019 r.	
Powierzchnia lasów ogółem w ha	1179
w tym lasy publiczne	930
w tym własność gminy	1
Lesistość w %	10,6

Gospodarka ściekowa i odpady w 2019 r.	
Oczyszczalnia ścieków	3
Ludność korzystająca z oczyszczalni ścieków	4318
Gromadzenie i wywóz nieczystości ciekłych:	
nieczystości ciekłe bytowe odebrane w m ³ (w ciągu roku)	7650,9
zbiorniki bezodpływowe	571
oczyszczalnia przydomowe	212
Odpady komunalne zebrane w t (w ciągu roku)	3293
w tym z gospodarstw domowych	3119

Emisja zanieczyszczeń powietrza z zakładów szczególnie uciążliwych w 2019 r.	
Pyłowych w t	-
Gazowych w t	-

GMINA WIEJSKA STARA BIAŁA NA TLE GMIN POWIATU I WOJEWÓDZTWA W 2019 R.

Lokata gminy w powiecie

1

10

Lokata gminy w województwie

WYSZCZEGÓLNIENIE	Ludność na 1 km ²		Kobiety na 100 mężczyzn ^a		Saldo migracji na 1000 ludności		Dochody własne budżetu gminy ^b				Wydatki budżetu gminy ^b				Dzieci w przedszkolach na 100 miejsc ^a		Przeciętna powierzchnia użytkowa 1 mieszkania w zasobach mieszkaniowych		Odsetek ludności korzystającej z instalacji						Podmioty gospodarki narodowej w rejestrze REGON na 10 tys. ludności
																			wodociągowej		kanalizacyjnej		gazowej		
							na 1 mieszkańca																		
STARA BIAŁA (GM.WIEJSKA)	1	80	4	127	4	68	2	37	12	275	2	66	5	77	2	18	1	45	2	66	2	83	5	124	
BIELSK (GM.WIEJSKA)	5	116	4	127	7	116	7	159	-	-	6	204	6	90	6	97	15	257	8	182	6	171	9	236	
BODZANÓW (GM.WIEJSKA)	6	138	2	95	8	122	8	163	1	33	3	76	3	51	8	117	14	222	11	210	9	208	8	210	
BRUDZEŃ DUŻY (GM.WIEJSKA)	11	160	2	95	6	115	15	269	8	191	15	292	8	111	5	86	9	176	9	197	9	208	10	239	
BULKOWO (GM.WIEJSKA)	13	189	11	200	14	292	13	252	9	193	11	241	-	-	4	73	6	115	15	254	7	194	15	286	
DROBIN (GM.MIEJSKO-WIEJSKA)	9	151	7	157	11	215	10	228	4	115	4	141	7	97	13	238	12	196	6	160	9	208	11	244	
GĄBIN (GM.MIEJSKO-WIEJSKA)	4	110	14	259	5	77	6	150	7	180	8	219	13	229	7	110	10	179	10	200	4	143	3	103	
ŁĄCK (GM.WIEJSKA)	7	144	14	259	3	55	3	82	13	276	13	277	9	117	9	135	5	112	5	95	9	208	2	65	
MAŁA WIEŚ (GM.WIEJSKA)	9	151	11	200	13	252	12	239	11	211	5	192	10	125	12	234	13	212	13	221	7	194	14	283	
NOWY DUNINÓW (GM.WIEJSKA)	15	296	7	157	10	183	5	147	2	58	10	232	-	-	15	266	8	127	3	84	9	208	7	171	
RADZANOWO (GM.WIEJSKA)	3	103	11	200	2	42	4	102	3	64	9	228	2	15	3	19	4	108	14	247	5	152	4	121	
SŁUBICE (GM.WIEJSKA)	14	199	1	70	12	219	14	259	6	152	7	205	11	134	10	167	11	189	12	214	9	208	12	250	
SŁUPNO (GM.WIEJSKA)	2	83	9	171	1	16	1	7	5	137	1	12	4	62	1	7	3	89	1	48	1	57	1	44	
STAROŻREBY (GM.WIEJSKA)	11	160	4	127	15	306	9	226	14	285	12	271	1	3	11	217	2	68	7	165	3	128	13	266	
WYSZOGRÓD (GM.MIEJSKO-WIEJSKA)	7	144	9	171	9	160	11	230	10	208	14	283	12	185	14	241	7	120	4	88	9	208	6	167	



WIĘCEJ DANYCH: [Bank Danych Lokalnych bdl.stat.gov.pl](http://bankdanych.gov.pl)

a Najmniejsza wartość została oznaczona jako lokata 1, natomiast największa – jako ostatnia lokata spośród zestawionych jednostek.
b Bez gmin mających również status miasta na prawach powiatu.