

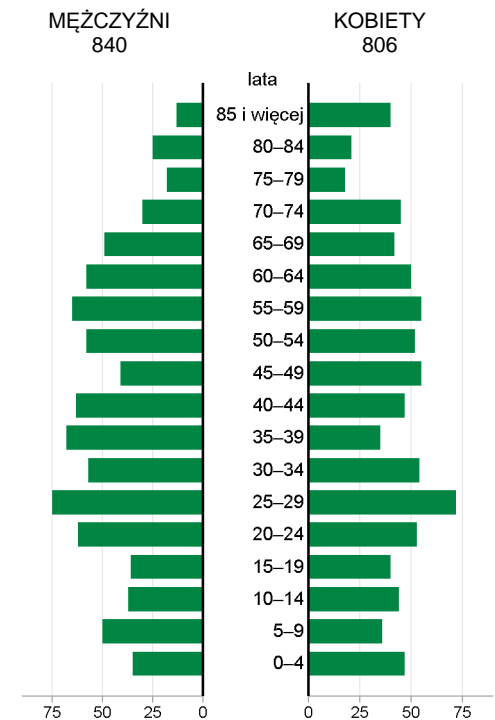
# GMINA WIEJSKA SZULBORZE WIELKIE POWIAT OSTROWSKI

2019	Liczba	miejsowości	18
		sołectw	17
	Powierzchnia w km <sup>2</sup>		47

Wybrane dane statystyczne	2017	2018	2019	Powiat 2019
Ludność	1679	1677	1646	72328
Ludność na 1 km <sup>2</sup>	36	36	35	59
Kobiety na 100 mężczyzn	95	97	96	102
Ludność w wieku nieprodukcyjnym na 100 osób w wieku produkcyjnym	63,0	63,6	63,6	65,4
Dochody ogółem budżetu gminy na 1 mieszkańca w zł	4514	4411	5576	5008
Wydatki ogółem budżetu gminy na 1 mieszkańca w zł	4531	4428	6747	5266
Turystyczne obiekty noclegowe <sup>a</sup>	-	-	-	5
Mieszkania oddane do użytkowania na 10 tys. ludności	-	6	12	27
Pracujący <sup>b</sup> na 1000 ludności	53	54	64	171
Udział bezrobotnych zarejestrowanych w liczbie ludności w wieku produkcyjnym (w %)	4,0	3,4	4,1	5,4
Ludność – w % ogółu ludności – korzystająca z instalacji:				
wodociągowej	77,1	76,9	76,9	89,8
kanalizacyjnej	-	-	-	41,9
gazowej	-	-	-	7,0
Podmioty gospodarki narodowej w rejestrze REGON na 10 tys. ludności w wieku produkcyjnym	1311	1307	1302	1510

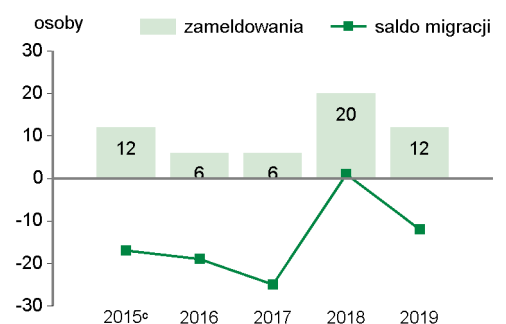
## LUDNOŚĆ

Ludność według płci i grup wieku w 2019 r.



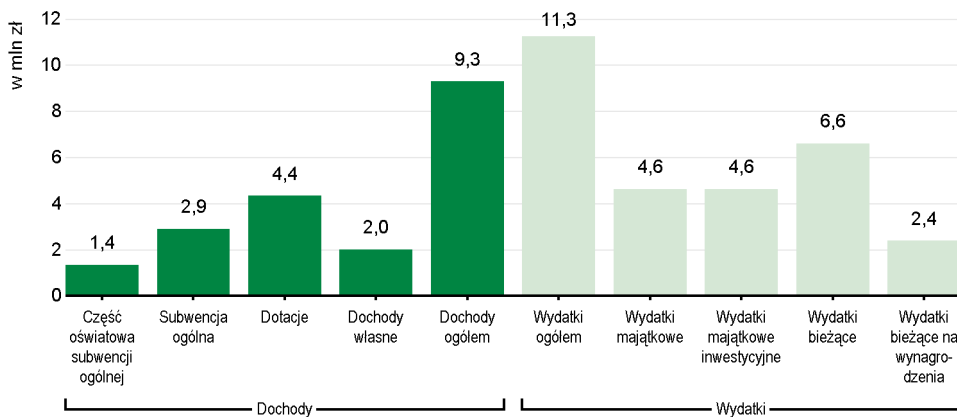
Wybrane dane demograficzne w 2019 r.	Powiat	Gmina	Powiat=100
Ludność	72328	1646	2,3
w tym kobiety	36544	806	2,2
Urodzenia żywe	683	8	1,2
Zgony	807	27	3,3
Przyrost naturalny	-124	-19	.
Saldo migracji ogółem	-378	-12	.
Ludność w wieku:			
przedprodukcyjnym	12994	289	2,2
produkcyjnym	43733	1006	2,3
poprodukcyjnym	15601	351	2,2

## Migracje ludności na pobyt stały



a Dane dotyczą obiektów posiadających 10 i więcej miejsc noclegowych. Stan w dniu 31 lipca. b Bez podmiotów gospodarczych o liczbie pracujących do 9 osób oraz gospodarstw indywidualnych w rolnictwie. c W przypadku migracji zagranicznych dane dotyczą 2014 r.

## Dochody i wydatki budżetu gminy według rodzajów w 2019 r.



## Środki w dochodach budżetu gminy na finansowanie i współfinansowanie programów i projektów unijnych w 2019 r.

1,4  
mln zł

W 2019 r. wydatki w dziale "Oświata i wychowanie" wyniosły 1930 tys. zł

Struktura dochodów budżetu gminy według działów	2017	2018	2019
<b>OGÓŁEM</b>	<b>100,0</b>	<b>100,0</b>	<b>100,0</b>
Rolnictwo i łowiectwo	3,2	3,3	4,1
Transport i łączność	12,9	4,0	16,0
Gospodarka mieszkaniowa	0,3	0,3	0,4
Administracja publiczna	0,5	0,5	0,4
Bezpieczeństwo publiczne i ochrona przeciwpożarowa	-	0,3	0,2
Różne rozliczenia	34,8	36,7	31,5
Oświata i wychowanie	0,8	0,7	0,8
Pomoc społeczna	2,3	3,8	2,0
Pozostałe zadania w zakresie polityki społecznej	-	-	-
Edukacyjna opieka wychowawcza	0,2	0,3	0,2
Rodzina	25,7	26,0	22,9
Gospodarka komunalna i ochrona środowiska	1,4	2,1	1,7
Kultura i ochrona dziedzictwa narodowego	-	-	-
Kultura fizyczna	-	-	-
Dochody od osób prawnych, od osób fizycznych i od innych jednostek nieposiadających osobowości prawnej	16,1	19,3	17,9
Pozostałe	1,8	2,7	1,9

Struktura wydatków budżetu gminy według działów	2017	2018	2019
<b>OGÓŁEM</b>	<b>100,0</b>	<b>100,0</b>	<b>100,0</b>
Rolnictwo i łowiectwo	5,5	5,6	4,7
Transport i łączność	23,7	17,5	41,3
Gospodarka mieszkaniowa	-	-	-
Administracja publiczna	13,0	14,2	9,9
Bezpieczeństwo publiczne i ochrona przeciwpożarowa	0,4	0,7	0,3
Różne rozliczenia	0,1	0,0	0,0
Oświata i wychowanie	23,2	23,6	17,1
Pomoc społeczna	4,1	6,0	3,2
Pozostałe zadania w zakresie polityki społecznej	-	-	-
Edukacyjna opieka wychowawcza	0,3	0,3	0,2
Rodzina	25,6	25,9	18,9
Gospodarka komunalna i ochrona środowiska	2,9	4,0	2,7
Kultura i ochrona dziedzictwa narodowego	0,9	1,0	0,6
Kultura fizyczna	-	-	-
Działalność usługowa	0,0	0,1	0,1
Ochrona zdrowia	0,2	0,3	0,1
Pozostałe	0,1	0,8	0,9

## REGON

Podmioty gospodarki narodowej w rejestrze REGON w 2019 r.	Powiat	Gmina
<b>OGÓŁEM</b>	<b>6603</b>	<b>131</b>
w tym w sektorze: rolniczym	242	12
przemysłowym	574	15
budowlanym	1174	41
na 10 tys. ludności	913	796
Osoby fizyczne prowadzące działalność gospodarczą na 10 tys. ludności	740	705

## MIESZKANIA

Mieszkania oddane do użytkowania	2018	2019
<b>OGÓŁEM</b>	<b>1</b>	<b>2</b>
w tym: indywidualne <sup>a</sup>	1	2
przeznaczone na sprzedaż lub wynajem <sup>b</sup>	-	-

<sup>a</sup> Przeznaczone na użytek własny inwestora. <sup>b</sup> Łącznie z budownictwem indywidualnym przeznaczonym na sprzedaż lub wynajem.

Zasoby mieszkaniowe	2018	2019
Mieszkania <sup>a</sup>	535	537
Przeciętna powierzchnia użytkowa <sup>a</sup> 1 mieszkania w m <sup>2</sup>	94	94
Zaległości w opłatach za mieszkanie w zasobach gminnych w tys. zł	-	.

<sup>a</sup> Na podstawie bilansów zasobów mieszkaniowych.

Długość ścieżek rowerowych w 2019 r.: 1,3 km

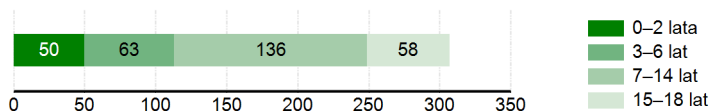
Udział powierzchni objętej obowiązującymi miejscowymi planami zagospodarowania przestrzennego w powierzchni ogółem w 2019 r. wyniósł 0%

## WYCHOWANIE I EDUKACJA

Żłobki	2017	2018	2019
Żłobki i kluby dziecięce	-	-	-
Dzieci przebywające w żłobkach i klubach dziecięcych (w ciągu roku)	-	-	-

Edukacja	2017/18	2018/19	2019/20
Placówki wychowania przedszkolnego	1	1	1
w tym przedszkola	-	-	-
Miejsca w przedszkolach	-	-	-
Dzieci w placówkach wychowania przedszkolnego	48	42	35
w tym w przedszkolach	-	-	-
Szkoły podstawowe	1	1	1
Uczniowie szkół podstawowych	102	114	120
Gimnazja	-	-	-
Uczniowie szkół gimnazjalnych	26	15	-
Liczba uczniów przypadająca na 1 oddział w szkołach:			
podstawowych	15	14	15
gimnazjalnych	13	15	-

### Ludność według wybranych grup wieku w 2019 r.

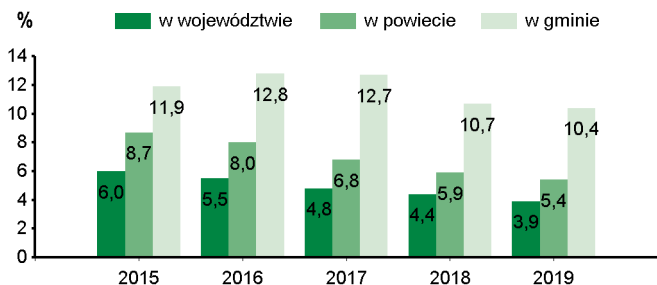


## OCHRONA ZDROWIA I POMOC SPOŁECZNA

2019	Powiat	Gmina
Przychodnie	34	2
Liczba osób przypadających na 1 przychodnię	2127	823
Porady podstawowej opieki zdrowotnej udzielone na 1 mieszkańca	4,3	6,8

W 2019 r. wydatki w działach "Pomoc społeczna" i "Pozostałe zadania w zakresie polityki społecznej" wyniosły **355,0** tys. zł

### Udział osób korzystających ze środowiskowej pomocy społecznej w ludności ogółem



Świadczenie wychowawcze RODZINA 500+ w 2019 r.	Powiat	Gmina
Przeciętna miesięczna liczba : rodzin pobierających świadczenie <sup>a</sup> dzieci, na które rodziny pobierają świadczenie:	4930	111
od 1 stycznia do 30 czerwca	7999	191
od 1 lipca do 31 grudnia	11821	261
Wyплаты świadczeń w tys. zł	61140,1	1413,7

a Dane dotyczą okresu od 1 stycznia do 30 czerwca.

W 2019 r. wydatki na przeciwdziałanie alkoholizmowi wyniosły **12** tys. zł

## KULTURA, SPORT

Biblioteki w 2019 r.	Powiat	Gmina
Biblioteki i filie	19	1
Czytelnice w bibliotekach publicznych	9365	232
Wypożyczenia księgozbioru na 1 czytelnika w wol.	16	14

Instytucje kultury <sup>a</sup> w 2019 r.	Powiat	Gmina
Placówki	3	-
Imprezy	192	-
Uczestnicy imprez	57742	-
Grupy artystyczne	36	-
Członkowie grup artystycznych	448	-
Koła/kluby/sekcje	47	-
Członkowie kół/klubów/sekcji	934	-

a Centra, domy i ośrodki kultury, kluby i świetlice.

Kluby sportowe w 2018 r.	Powiat	Gmina
Kluby	29	-
Członkowie	1049	-
Ćwiczący	1319	-
Trenerzy	37	-
Instruktorzy sportowi	25	-

## RYNEK PRACY

2019	Powiat	Gmina
Pracujący <sup>a</sup>	12363	106
Bezrobotni zarejestrowani	2354	41
w tym kobiety w %	55,4	43,9
Udział bezrobotnych zarejestrowanych w liczbie ludności w wieku produkcyjnym w %	5,4	4,1
Udział zarejestrowanych bezrobotnych kobiet w liczbie kobiet w wieku produkcyjnym w %	6,6	4,1

a Bez podmiotów gospodarczych o liczbie pracujących do 9 osób oraz gospodarstw indywidualnych w rolnictwie.

## ŚRODOWISKO

Leśnictwo w 2019 r.	
Powierzchnia lasów ogółem w ha	948
w tym lasy publiczne	301
w tym własność gminy	1
Lesistość w %	20,3

Gospodarka ściekowa i odpady w 2019 r.	
Oczyszczalnie ścieków	-
Ludność korzystająca z oczyszczalni ścieków	-
Gromadzenie i wywóz nieczystości ciekłych:	
nieczystości ciekłe bytowe odebrane w m <sup>3</sup> (w ciągu roku)	115,6
zbiorniki bezodpływowe	218
oczyszczalnie przydomowe	216
Odpady komunalne zebrane w t (w ciągu roku)	234
w tym z gospodarstw domowych	221

Emisja zanieczyszczeń powietrza z zakładów szczególnie uciążliwych w 2019 r.	
Pyłowych w t	-
Gazowych w t	-

# GMINA WIEJSKA SZULBORZE WIELKIE NA TLE GMIN POWIATU I WOJEWÓDZTWA W 2019 R.

Lokata gminy w powiecie

1

10

Lokata gminy w województwie

WYSZCZEGÓLNIENIE	Ludność na 1 km <sup>2</sup>		Kobiety na 100 mężczyzn <sup>a</sup>		Saldo migracji na 1000 ludności		Dochody własne budżetu gminy <sup>b</sup>		Środki w dochodach budżetu gminy na finansowanie i współfinansowanie programów i projektów unijnych <sup>b</sup>		Wydatki budżetu gminy <sup>b</sup>		Dzieci w przedszkolach na 100 miejsc <sup>a</sup>		Przeciętna powierzchnia użytkowa 1 mieszkania w zasobach mieszkaniowych		Odsetek ludności korzystającej z instalacji			Podmioty gospodarki narodowej w rejestrze REGON na 10 tys. ludności				
																	wodociągowej	kanalizacyjnej	gazowej					
na 1 mieszkańca																								
<b>SZULBORZE WIELKIE (GM.WIEJSKA)</b>	<b>6</b>	<b>260</b>	<b>4</b>	<b>38</b>	<b>7</b>	<b>274</b>	<b>11</b>	<b>276</b>	<b>1</b>	<b>8</b>	<b>2</b>	<b>27</b>	-	-	<b>4</b>	<b>74</b>	<b>9</b>	<b>256</b>	<b>10</b>	<b>275</b>	<b>5</b>	<b>208</b>	<b>3</b>	<b>121</b>
ANDRZEJEWO (GM.WIEJSKA)	7	264	7	127	10	297	7	235	10	221	5	149	-	-	1	17	2	37	8	236	5	208	10	282
BOGUTY-PIANKI (GM.WIEJSKA)	9	294	1	13	5	259	10	253	9	148	9	250	-	-	2	21	4	90	4	134	5	208	9	263
BROK (GM.MIEJSKO-WIEJSKA)	11	301	7	127	4	210	4	175	7	126	10	289	4	215	9	236	11	288	6	197	5	208	2	83
MAŁKINIA GÓRNA (GM.WIEJSKA)	2	96	10	200	3	187	2	115	4	62	3	58	3	141	10	284	8	211	2	116	3	154	5	135
NUR (GM.WIEJSKA)	10	295	2	22	11	306	9	243	2	30	11	302	-	-	6	179	3	60	10	275	5	208	6	188
OSTRÓW MAZOWIECKA (GM.MIEJSKA)	1	21	11	278	8	285	1	80	3	51	7	174	5	246	11	287	7	148	1	34	1	107	1	32
OSTRÓW MAZOWIECKA (GM.WIEJSKA)	3	199	6	95	1	85	5	186	8	134	8	198	1	47	8	205	1	35	7	212	4	155	4	130
STARY LUBOTYŃ (GM.WIEJSKA)	7	264	5	70	6	269	8	241	-	-	6	170	-	-	3	55	6	140	3	127	5	208	11	295
WĄSEWO (GM.WIEJSKA)	5	249	7	127	9	289	6	220	5	91	4	63	2	111	5	168	5	93	5	145	2	135	7	219
ZARĘBY KOŚCIELNE (GM.WIEJSKA)	4	219	2	22	2	171	3	172	6	106	1	23	-	-	7	191	10	273	9	251	5	208	8	241



WIĘCEJ DANYCH: [Bank Danych Lokalnych bdl.stat.gov.pl](http://BankDanychLokalnych.bdl.stat.gov.pl)

a Najmniejsza wartość została oznaczona jako lokata 1, natomiast największa – jako ostatnia lokata spośród zestawionych jednostek.  
b Bez gmin mających również status miasta na prawach powiatu.