



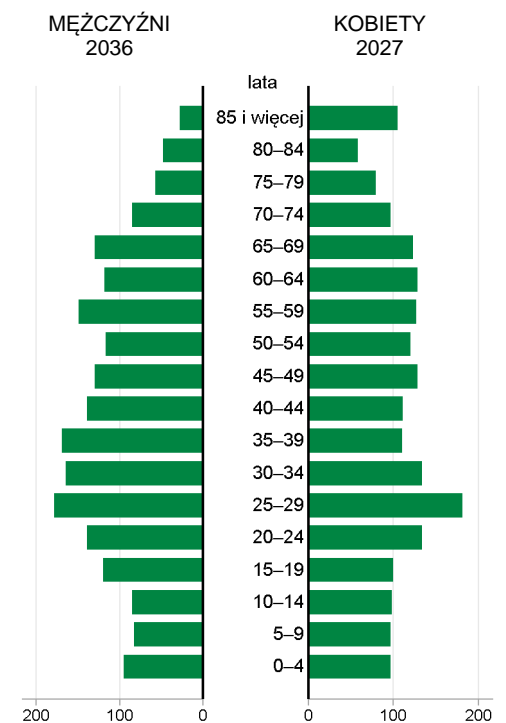
# GMINA WIEJSKA ANDRZEJEWO POWIAT OSTROWSKI

2019	Liczba	miejsowości	31
		sołectw	30
	Powierzchnia w km <sup>2</sup>		119

Wybrane dane statystyczne	2017	2018	2019	Powiat 2019
Ludność	4173	4125	4063	72328
Ludność na 1 km <sup>2</sup>	35	35	34	59
Kobiety na 100 mężczyzn	101	100	100	102
Ludność w wieku nieprodukcyjnym na 100 osób w wieku produkcyjnym	65,5	66,7	66,0	65,4
Dochody ogółem budżetu gminy na 1 mieszkańca w zł	4430	4500	4864	5008
Wydatki ogółem budżetu gminy na 1 mieszkańca w zł	4421	4677	5180	5266
Turystyczne obiekty noclegowe <sup>a</sup>	-	-	-	5
Mieszkania oddane do użytkowania na 10 tys. ludności	19	10	12	27
Pracujący <sup>b</sup> na 1000 ludności	50	43	49	171
Udział bezrobotnych zarejestrowanych w liczbie ludności w wieku produkcyjnym (w %)	3,1	3,0	2,5	5,4
Ludność – w % ogółu ludności – korzystająca z instalacji:				
wodociągowej	98,8	98,8	98,8	89,8
kanalizacyjnej	15,8	15,8	15,8	41,9
gazowej	-	-	-	7,0
Podmioty gospodarki narodowej w rejestrze REGON na 10 tys. ludności w wieku produkcyjnym	817	885	886	1510

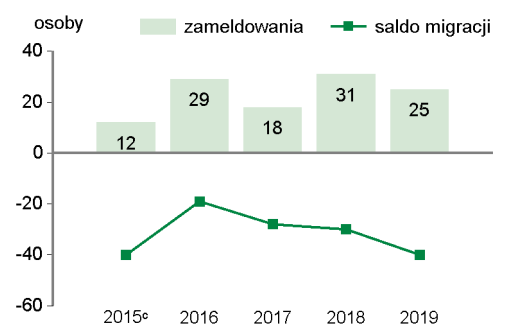
## LUDNOŚĆ

Ludność według płci i grup wieku w 2019 r.



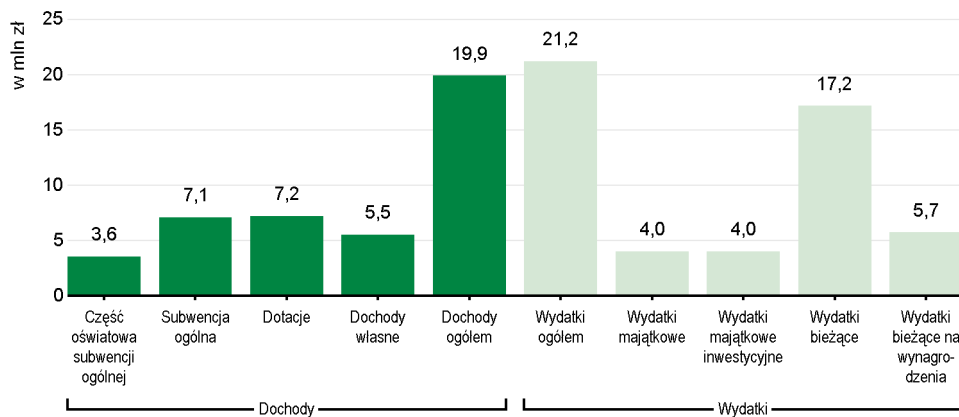
Wybrane dane demograficzne w 2019 r.	Powiat	Gmina	Powiat=100
Ludność	72328	4063	5,6
w tym kobiety	36544	2027	5,5
Urodzenia żywe	683	39	5,7
Zgony	807	68	8,4
Przyrost naturalny	-124	-29	.
Saldo migracji ogółem	-378	-40	.
Ludność w wieku:			
przedprodukcyjnym	12994	677	5,2
produkcyjnym	43733	2448	5,6
poprodukcyjnym	15601	938	6,0

## Migracje ludności na pobyt stały



<sup>a</sup> Dane dotyczą obiektów posiadających 10 i więcej miejsc noclegowych. Stan w dniu 31 lipca. <sup>b</sup> Bez podmiotów gospodarczych o liczbie pracujących do 9 osób oraz gospodarstw indywidualnych w rolnictwie. <sup>c</sup> W przypadku migracji zagranicznych dane dotyczą 2014 r.

## Dochody i wydatki budżetu gminy według rodzajów w 2019 r.



## Środki w dochodach budżetu gminy na finansowanie i współfinansowanie programów i projektów unijnych w 2019 r.

0,1  
mln zł

W 2019 r. wydatki w dziale "Oświata i wychowanie" wyniosły 5717 tys. zł

Struktura dochodów budżetu gminy według działów	2017	2018	2019
<b>OGÓŁEM</b>	<b>100,0</b>	<b>100,0</b>	<b>100,0</b>
Rolnictwo i łowiectwo	4,2	4,2	5,9
Transport i łączność	2,4	3,5	2,4
Gospodarka mieszkaniowa	0,6	0,7	1,3
Administracja publiczna	0,7	0,5	0,5
Bezpieczeństwo publiczne i ochrona przeciwpożarowa	0,1	0,4	0,1
Różne rozliczenia	36,5	37,1	36,3
Oświata i wychowanie	5,3	2,0	1,7
Pomoc społeczna	0,9	1,0	0,9
Pozostałe zadania w zakresie polityki społecznej	-	0,0	-
Edukacyjna opieka wychowawcza	0,0	0,0	0,1
Rodzina	26,0	24,6	25,8
Gospodarka komunalna i ochrona środowiska	2,1	1,9	1,6
Kultura i ochrona dziedzictwa narodowego	0,0	0,0	0,2
Kultura fizyczna	-	0,3	0,0
Dochody od osób prawnych, od osób fizycznych i od innych jednostek nieposiadających osobowości prawnej	18,1	20,7	19,5
Pozostałe	3,1	3,1	3,7

Struktura wydatków budżetu gminy według działów	2017	2018	2019
<b>OGÓŁEM</b>	<b>100,0</b>	<b>100,0</b>	<b>100,0</b>
Rolnictwo i łowiectwo	5,8	6,1	18,4
Transport i łączność	7,6	14,1	6,6
Gospodarka mieszkaniowa	0,7	0,8	2,5
Administracja publiczna	10,7	11,5	9,0
Bezpieczeństwo publiczne i ochrona przeciwpożarowa	1,3	1,3	0,9
Różne rozliczenia	0,0	0,0	0,0
Oświata i wychowanie	34,9	29,4	27,0
Pomoc społeczna	2,4	2,7	2,3
Pozostałe zadania w zakresie polityki społecznej	-	0,0	-
Edukacyjna opieka wychowawcza	0,0	0,0	0,1
Rodzina	26,3	24,0	24,4
Gospodarka komunalna i ochrona środowiska	6,7	5,4	4,7
Kultura i ochrona dziedzictwa narodowego	1,5	1,4	1,5
Kultura fizyczna	0,2	1,1	0,2
Działalność usługowa	0,0	-	0,1
Ochrona zdrowia	0,2	0,2	0,1
Pozostałe	1,7	2,0	2,2

## REGON

Podmioty gospodarki narodowej w rejestrze REGON w 2019 r.	Powiat	Gmina
<b>OGÓŁEM</b>	<b>6603</b>	<b>217</b>
w tym w sektorze: rolniczym	242	29
przemysłowym	574	15
budowlanym	1174	47
na 10 tys. ludności	913	534
Osoby fizyczne prowadzące działalność gospodarczą na 10 tys. ludności	740	399

## MIESZKANIA

Mieszkania oddane do użytkowania	2018	2019
<b>OGÓŁEM</b>	<b>4</b>	<b>5</b>
w tym: indywidualne <sup>a</sup>	4	5
przeznaczone na sprzedaż lub wynajem <sup>b</sup>	-	-

<sup>a</sup> Przeznaczone na użytek własny inwestora. <sup>b</sup> Łącznie z budownictwem indywidualnym przeznaczonym na sprzedaż lub wynajem.

Zasoby mieszkaniowe	2018	2019
Mieszkania <sup>a</sup>	1189	1193
Przeciętna powierzchnia użytkowa <sup>a</sup> 1 mieszkania w m <sup>2</sup>	111	111
Zaległości w opłatach za mieszkanie w zasobach gminnych w tys. zł	-	.

<sup>a</sup> Na podstawie bilansów zasobów mieszkaniowych.

Długość ścieżek rowerowych w 2019 r.: - km

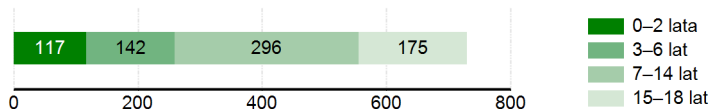
Udział powierzchni objętej obowiązującymi miejscowymi planami zagospodarowania przestrzennego w powierzchni ogółem w 2019 r. wyniósł 0%

## WYCHOWANIE I EDUKACJA

Żłobki	2017	2018	2019
Żłobki i kluby dziecięce	-	-	-
Dzieci przebywające w żłobkach i klubach dziecięcych (w ciągu roku)	-	-	-

Edukacja	2017/18	2018/19	2019/20
Placówki wychowania przedszkolnego	4	4	4
w tym przedszkola	-	-	-
Miejsca w przedszkolach	-	-	-
Dzieci w placówkach wychowania przedszkolnego	90	99	123
w tym w przedszkolach	-	-	-
Szkoły podstawowe	3	3	3
Uczniowie szkół podstawowych	275	318	311
Gimnazja	-	-	-
Uczniowie szkół gimnazjalnych	84	44	-
Liczba uczniów przypadająca na 1 oddział w szkołach:			
podstawowych	13	13	13
gimnazjalnych	21	22	-

### Ludność według wybranych grup wieku w 2019 r.

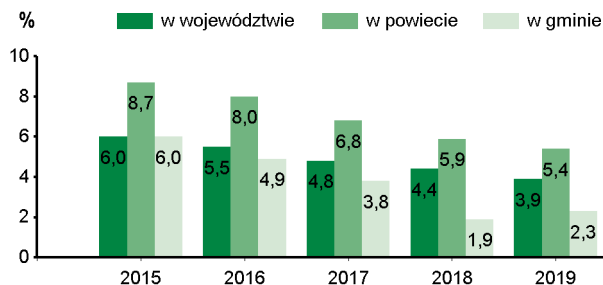


## OCHRONA ZDROWIA I POMOC SPOŁECZNA

2019	Powiat	Gmina
Przychodnie	34	2
Liczba osób przypadających na 1 przychodnię	2127	2032
Porady podstawowej opieki zdrowotnej udzielone na 1 mieszkańca	4,3	2,1

W 2019 r. wydatki w działach "Pomoc społeczna" i "Pozostałe zadania w zakresie polityki społecznej" wyniosły **478,5** tys. zł

### Udział osób korzystających ze środowiskowej pomocy społecznej w ludności ogółem



Świadczenie wychowawcze RODZINA 500+ w 2019 r.	Powiat	Gmina
Przeciętna miesięczna liczba : rodzin pobierających świadczenie <sup>a</sup> dzieci, na które rodziny pobierają świadczenie:	4930	255
od 1 stycznia do 30 czerwca	7999	437
od 1 lipca do 31 grudnia	11821	640
Wyплаты świadczeń w tys. zł	61140,1	3410,2

<sup>a</sup> Dane dotyczą okresu od 1 stycznia do 30 czerwca.

W 2019 r. wydatki na przeciwdziałanie alkoholizmowi wyniosły **27** tys. zł

## KULTURA, SPORT

Biblioteki w 2019 r.	Powiat	Gmina
Biblioteki i filie	19	1
Czytelnice w bibliotekach publicznych	9365	512
Wypożyczenia księgozbioru na 1 czytelnika w wol.	16	23

Instytucje kultury <sup>a</sup> w 2019 r.	Powiat	Gmina
Placówki	3	-
Imprezy	192	-
Uczestnicy imprez	57742	-
Grupy artystyczne	36	-
Członkowie grup artystycznych	448	-
Koła/kluby/sekcje	47	-
Członkowie kół/klubów/sekcji	934	-

<sup>a</sup> Centra, domy i ośrodki kultury, kluby i świetlice.

Kluby sportowe w 2018 r.	Powiat	Gmina
Kluby	29	2
Członkowie	1049	55
Ćwiczący	1319	62
Trenerzy	37	4
Instruktorzy sportowi	25	3

## RYNEK PRACY

2019	Powiat	Gmina
Pracujący <sup>a</sup>	12363	198
Bezrobotni zarejestrowani	2354	61
w tym kobiety w %	55,4	47,5
Udział bezrobotnych zarejestrowanych w liczbie ludności w wieku produkcyjnym w %	5,4	2,5
Udział zarejestrowanych bezrobotnych kobiet w liczbie kobiet w wieku produkcyjnym w %	6,6	2,6

<sup>a</sup> Bez podmiotów gospodarczych o liczbie pracujących do 9 osób oraz gospodarstw indywidualnych w rolnictwie.

## ŚRODOWISKO

Leśnictwo w 2019 r.	
Powierzchnia lasów ogółem w ha	338
w tym lasy publiczne	14
w tym własność gminy	0
Lesistość w %	2,8

Gospodarka ściekowa i odpady w 2019 r.	
Oczyszczalnia ścieków	1
Ludność korzystająca z oczyszczalni ścieków	550
Gromadzenie i wywóz nieczystości ciekłych:	
nieczystości ciekłe bytowe odebrane w m <sup>3</sup> (w ciągu roku)	42,0
zbiorniki bezodpływowe	768
oczyszczalnie przydomowe	189
Odpady komunalne zebrane w t (w ciągu roku)	562
w tym z gospodarstw domowych	551

Emisja zanieczyszczeń powietrza z zakładów szczególnie uciążliwych w 2019 r.	
Pyłowych w t	-
Gazowych w t	-

# GMINA WIEJSKA ANDRZEJEWO NA TLE GMIN POWIATU I WOJEWÓDZTWA W 2019 R.

Lokata gminy w powiecie

1

10

Lokata gminy w województwie

WYSZCZEGÓLNIENIE	Ludność na 1 km <sup>2</sup>		Kobiety na 100 mężczyzn <sup>a</sup>		Saldo migracji na 1000 ludności		Dochody własne budżetu gminy <sup>b</sup>				Wydatki budżetu gminy <sup>b</sup>		Dzieci w przedszkolach na 100 miejsc <sup>a</sup>		Przeciętna powierzchnia użytkowa 1 mieszkania w zasobach mieszkaniowych		Odsetek ludności korzystającej z instalacji			Podmioty gospodarki narodowej w rejestrze REGON na 10 tys. ludności				
							na 1 mieszkańca										wodociągowej	kanalizacyjnej	gazowej					
<b>ANDRZEJEWO (GM.WIEJSKA)</b>	<b>7</b>	<b>264</b>	<b>7</b>	<b>127</b>	<b>10</b>	<b>297</b>	<b>7</b>	<b>235</b>	<b>10</b>	<b>221</b>	<b>5</b>	<b>149</b>	-	-	<b>1</b>	<b>17</b>	<b>2</b>	<b>37</b>	<b>8</b>	<b>236</b>	<b>5</b>	<b>208</b>	<b>10</b>	<b>282</b>
BOGUTY-PIANKI (GM.WIEJSKA)	9	294	1	13	5	259	10	253	9	148	9	250	-	-	2	21	4	90	4	134	5	208	9	263
BROK (GM.MIEJSKO-WIEJSKA)	11	301	7	127	4	210	4	175	7	126	10	289	4	215	9	236	11	288	6	197	5	208	2	83
MAŁKINIA GÓRNA (GM.WIEJSKA)	2	96	10	200	3	187	2	115	4	62	3	58	3	141	10	284	8	211	2	116	3	154	5	135
NUR (GM.WIEJSKA)	10	295	2	22	11	306	9	243	2	30	11	302	-	-	6	179	3	60	10	275	5	208	6	188
OSTRÓW MAZOWIECKA (GM.MIEJSKA)	1	21	11	278	8	285	1	80	3	51	7	174	5	246	11	287	7	148	1	34	1	107	1	32
OSTRÓW MAZOWIECKA (GM.WIEJSKA)	3	199	6	95	1	85	5	186	8	134	8	198	1	47	8	205	1	35	7	212	4	155	4	130
STARY LUBOTYŃ (GM.WIEJSKA)	7	264	5	70	6	269	8	241	-	-	6	170	-	-	3	55	6	140	3	127	5	208	11	295
SZULBORZE WIELKIE (GM.WIEJSKA)	6	260	4	38	7	274	11	276	1	8	2	27	-	-	4	74	9	256	10	275	5	208	3	121
WĄSEWO (GM.WIEJSKA)	5	249	7	127	9	289	6	220	5	91	4	63	2	111	5	168	5	93	5	145	2	135	7	219
ZARĘBY KOŚCIELNE (GM.WIEJSKA)	4	219	2	22	2	171	3	172	6	106	1	23	-	-	7	191	10	273	9	251	5	208	8	241



WIĘCEJ DANYCH: [Bank Danych Lokalnych bdl.stat.gov.pl](http://BankDanychLokalnych.bdl.stat.gov.pl)

a Najmniejsza wartość została oznaczona jako lokata 1, natomiast największa – jako ostatnia lokata spośród zestawionych jednostek.  
b Bez gmin mających również status miasta na prawach powiatu.