

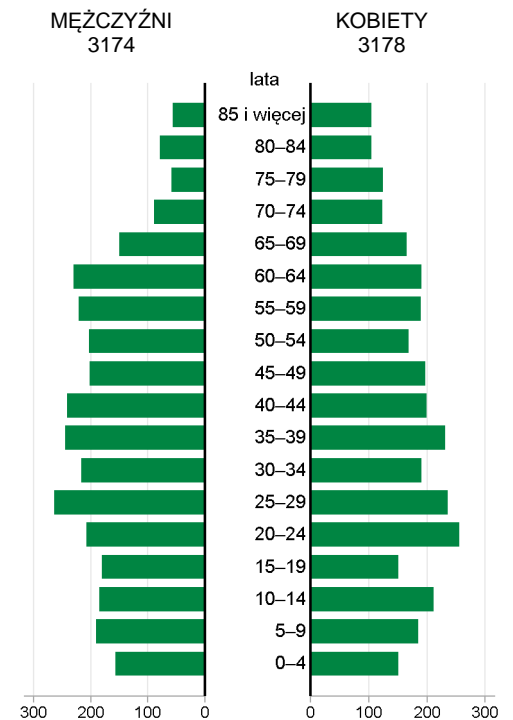
# GMINA WIEJSKA KRASNOSELC POWIAT MAKOWSKI

2019	Liczba	miejsowości	42
		sołectw	31
	Powierzchnia w km <sup>2</sup>		168

Wybrane dane statystyczne	2017	2018	2019	Powiat 2019
Ludność	6440	6426	6352	44892
Ludność na 1 km <sup>2</sup>	39	38	38	42
Kobiety na 100 mężczyzn	100	100	100	100
Ludność w wieku nieprodukcyjnym na 100 osób w wieku produkcyjnym	63,7	65,0	65,5	67,0
Dochody ogółem budżetu gminy na 1 mieszkańca w zł	4661	4843	5302	5421
Wydatki ogółem budżetu gminy na 1 mieszkańca w zł	4557	4747	5226	5297
Turystyczne obiekty noclegowe <sup>a</sup>	-	-	-	6
Mieszkania oddane do użytkowania na 10 tys. ludności	11	9	14	33
Pracujący <sup>b</sup> na 1000 ludności	64	70	78	127
Udział bezrobotnych zarejestrowanych w liczbie ludności w wieku produkcyjnym (w %)	13,1	12,4	11,1	10,6
Ludność – w % ogółu ludności – korzystająca z instalacji:				
wodociągowej	97,6	97,5	97,6	86,6
kanalizacyjnej	-	-	-	28,2
gazowej	-	-	-	0,2
Podmioty gospodarki narodowej w rejestrze REGON na 10 tys. ludności w wieku produkcyjnym	1187	1204	1258	1424

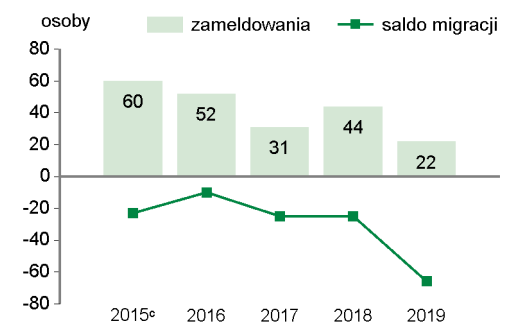
## LUDNOŚĆ

Ludność według płci i grup wieku w 2019 r.



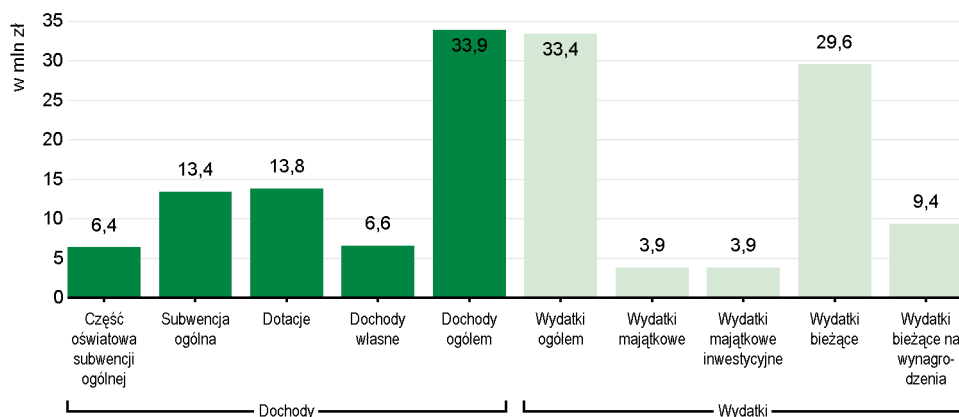
Wybrane dane demograficzne w 2019 r.	Powiat	Gmina	Powiat=100
Ludność	44892	6352	14,1
w tym kobiety	22437	3178	14,2
Urodzenia żywe	448	59	13,2
Zgony	540	64	11,9
Przyrost naturalny	-92	-5	.
Saldo migracji ogółem	-271	-66	.
Ludność w wieku:			
przedprodukcyjnym	8486	1269	15,0
produkcyjnym	26874	3839	14,3
poprodukcyjnym	9532	1244	13,1

## Migracje ludności na pobyt stały



<sup>a</sup> Dane dotyczą obiektów posiadających 10 i więcej miejsc noclegowych. Stan w dniu 31 lipca. <sup>b</sup> Bez podmiotów gospodarczych o liczbie pracujących do 9 osób oraz gospodarstw indywidualnych w rolnictwie. <sup>c</sup> W przypadku migracji zagranicznych dane dotyczą 2014 r.

## Dochody i wydatki budżetu gminy według rodzajów w 2019 r.



## Środki w dochodach budżetu gminy na finansowanie i współfinansowanie programów i projektów unijnych w 2019 r.

1,0  
mln zł

W 2019 r. wydatki w dziale "Oświata i wychowanie" wyniosły 10101 tys. zł

Struktura dochodów budżetu gminy według działów	2017	2018	2019
<b>O G Ó Ł E M</b>	<b>100,0</b>	<b>100,0</b>	<b>100,0</b>
Rolnictwo i łowiectwo	4,0	3,7	4,3
Transport i łączność	3,5	0,4	2,2
Gospodarka mieszkaniowa	0,5	0,5	0,5
Administracja publiczna	0,9	0,4	0,5
Bezpieczeństwo publiczne i ochrona przeciwpożarowa	0,0	0,2	0,1
Różne rozliczenia	34,6	39,9	39,6
Oświata i wychowanie	1,0	1,0	1,0
Pomoc społeczna	2,5	2,2	2,1
Pozostałe zadania w zakresie polityki społecznej	-	0,0	-
Edukacyjna opieka wychowawcza	0,7	0,7	0,7
Rodzina	34,5	32,2	30,6
Gospodarka komunalna i ochrona środowiska	2,8	1,6	1,8
Kultura i ochrona dziedzictwa narodowego	0,0	0,1	0,0
Kultura fizyczna	-	-	0,1
Dochody od osób prawnych, od osób fizycznych i od innych jednostek nieposiadających osobowości prawnej	13,4	15,0	14,6
Pozostałe	1,6	2,1	1,9

Struktura wydatków budżetu gminy według działów	2017	2018	2019
<b>O G Ó Ł E M</b>	<b>100,0</b>	<b>100,0</b>	<b>100,0</b>
Rolnictwo i łowiectwo	3,1	4,8	5,7
Transport i łączność	8,4	9,1	7,8
Gospodarka mieszkaniowa	0,4	0,1	0,1
Administracja publiczna	9,9	9,7	10,0
Bezpieczeństwo publiczne i ochrona przeciwpożarowa	0,9	1,3	1,2
Różne rozliczenia	0,0	0,0	0,0
Oświata i wychowanie	27,9	28,7	30,2
Pomoc społeczna	4,4	4,0	4,1
Pozostałe zadania w zakresie polityki społecznej	-	-	-
Edukacyjna opieka wychowawcza	1,4	1,2	1,0
Rodzina	35,3	32,9	31,1
Gospodarka komunalna i ochrona środowiska	4,8	3,6	3,6
Kultura i ochrona dziedzictwa narodowego	2,3	2,5	2,3
Kultura fizyczna	0,3	0,6	1,9
Działalność usługowa	-	-	-
Ochrona zdrowia	0,3	0,2	0,2
Pozostałe	0,6	1,3	0,8

## REGON

Podmioty gospodarki narodowej w rejestrze REGON w 2019 r.	Powiat	Gmina
<b>O G Ó Ł E M</b>	<b>3827</b>	<b>483</b>
w tym w sektorze: rolniczym	190	48
przemysłowym	369	71
budowlanym	620	68
na 10 tys. ludności	852	760
Osoby fizyczne prowadzące działalność gospodarczą na 10 tys. ludności	684	639

## MIESZKANIA

Mieszkania oddane do użytkowania	2018	2019
<b>O G Ó Ł E M</b>	<b>6</b>	<b>9</b>
w tym: indywidualne <sup>a</sup>	6	9
przeznaczone na sprzedaż lub wynajem <sup>b</sup>	-	-

<sup>a</sup> Przeznaczone na użytek własny inwestora. <sup>b</sup> Łącznie z budownictwem indywidualnym przeznaczonym na sprzedaż lub wynajem.

Zasoby mieszkaniowe	2018	2019
Mieszkania <sup>a</sup>	1971	1978
Przeciętna powierzchnia użytkowa <sup>a</sup> 1 mieszkania w m <sup>2</sup>	93	93
Liczba wypłaconych dodatków mieszkaniowych	158	117
Zaległości w opłatach za mieszkanie w zasobach gminnych w tys. zł	0,7 <sup>b</sup>	.

<sup>a</sup> Na podstawie bilansów zasobów mieszkaniowych. <sup>b</sup> Dane za okres od początku powstania zaległości do końca okresu sprawozdawczego.

Długość ścieżek rowerowych w 2019 r.: - km

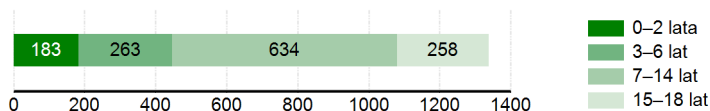
Udział powierzchni objętej obowiązującymi miejscowymi planami zagospodarowania przestrzennego w powierzchni ogółem w 2019 r. wyniósł 5,6%

## WYCHOWANIE I EDUKACJA

Żłobki	2017	2018	2019
Żłobki i kluby dziecięce	-	-	-
Dzieci przebywające w żłobkach i klubach dziecięcych (w ciągu roku)	-	-	-

Edukacja	2017/18	2018/19	2019/20
Placówki wychowania przedszkolnego	4	4	4
w tym przedszkola	1	1	1
Miejsca w przedszkolach	84	84	84
Dzieci w placówkach wychowania przedszkolnego	194	194	199
w tym w przedszkolach	100	100	113
Szkoły podstawowe	4	4	4
Uczniowie szkół podstawowych	498	562	573
Gimnazja	-	-	-
Uczniowie szkół gimnazjalnych	117	57	-
Liczba uczniów przypadająca na 1 oddział w szkołach:			
podstawowych	15	14	15
gimnazjalnych	20	19	-

### Ludność według wybranych grup wieku w 2019 r.

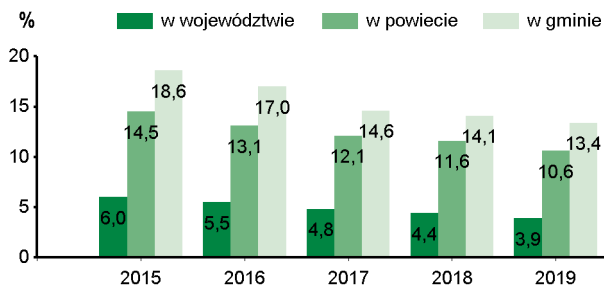


## OCHRONA ZDROWIA I POMOC SPOŁECZNA

2019	Powiat	Gmina
Przychodnie	26	2
Liczba osób przypadających na 1 przychodnię	1727	3176
Porady podstawowej opieki zdrowotnej udzielone na 1 mieszkańca	4,3	4,3

W 2019 r. wydatki w działach "Pomoc społeczna" i "Pozostałe zadania w zakresie polityki społecznej" wyniosły 1371,1 tys. zł

### Udział osób korzystających ze środowiskowej pomocy społecznej w ludności ogółem



Świadczenie wychowawcze RODZINA 500+ w 2019 r.	Powiat	Gmina
Przeciętna miesięczna liczba : rodzin pobierających świadczenie <sup>a</sup> dzieci, na które rodziny pobierają świadczenie:	3368	552
od 1 stycznia do 30 czerwca	5602	958
od 1 lipca do 31 grudnia	7763	1152
Wyплаты świadczeń w tys. zł	40895,7	6475,6

a Dane dotyczą okresu od 1 stycznia do 30 czerwca.

W 2019 r. wydatki na przeciwdziałanie alkoholizmowi wyniosły 67 tys. zł

## KULTURA, SPORT

Biblioteki w 2019 r.	Powiat	Gmina
Biblioteki i filie	21	4
Czytelnie w bibliotekach publicznych	5474	766
Wypożyczenia księgozbioru na 1 czytelnika w wol.	19	24

Instytucje kultury <sup>a</sup> w 2019 r.	Powiat	Gmina
Placówki	9	1
Imprezy	389	27
Uczestnicy imprez	54913	2000
Grupy artystyczne	14	1
Członkowie grup artystycznych	298	20
Koła/kluby/sekcje	50	11
Członkowie kół/klubów/sekcji	1104	150

a Centra, domy i ośrodki kultury, kluby i świetlice.

Kluby sportowe w 2018 r.	Powiat	Gmina
Kluby	20	4
Członkowie	1166	232
Ćwiczący	1084	207
Trenerzy	18	1
Instruktorzy sportowi	23	8

## RYNEK PRACY

2019	Powiat	Gmina
Pracujący <sup>a</sup>	5682	493
Bezrobotni zarejestrowani	2848	427
w tym kobiety w %	48,5	48,0
Udział bezrobotnych zarejestrowanych w liczbie ludności w wieku produkcyjnym w %	10,6	11,1
Udział zarejestrowanych bezrobotnych kobiet w liczbie kobiet w wieku produkcyjnym w %	11,5	11,8

a Bez podmiotów gospodarczych o liczbie pracujących do 9 osób oraz gospodarstw indywidualnych w rolnictwie.

## ŚRODOWISKO

Leśnictwo w 2019 r.	
Powierzchnia lasów ogółem w ha	5231
w tym lasy publiczne	3320
w tym własność gminy	5
Lesistość w %	31,3

Gospodarka ściekowa i odpady w 2019 r.	
Oczyszczalnie ścieków	-
Ludność korzystająca z oczyszczalni ścieków	-
Gromadzenie i wywóz nieczystości ciekłych:	
nieczystości ciekłe bytowe odebrane w m <sup>3</sup> (w ciągu roku)	-
zbiorniki bezodpływowe	1350
oczyszczalnie przydomowe	268
Odpady komunalne zebrane w t (w ciągu roku)	907
w tym z gospodarstw domowych	847

Emisja zanieczyszczeń powietrza z zakładów szczególnie uciążliwych w 2019 r.	
Pyłowych w t	-
Gazowych w t	-

# GMINA WIEJSKA KRASNOSIELC NA TLE GMIN POWIATU I WOJEWÓDZTWA W 2019 R.

Lokata gminy w powiecie

1

10

Lokata gminy w województwie

WYSZCZEGÓLNIENIE	Ludność na 1 km <sup>2</sup>		Kobiety na 100 mężczyzn <sup>a</sup>		Saldo migracji na 1000 ludności		Dochody własne budżetu gminy <sup>b</sup>		Środki w dochodach budżetu gminy na finansowanie i współ-finansowanie programów i projektów unijnych <sup>b</sup>		Wydatki budżetu gminy <sup>b</sup>		Dzieci w przedszkolach na 100 miejsc <sup>a</sup>		Przeciętna powierzchnia użytkowa 1 mieszkania w zasobach mieszkaniowych		Odsetek ludności korzystającej z instalacji			Podmioty gospodarki narodowej w rejestrze REGON na 10 tys. ludności				
																	wodociągowej	kanalizacyjnej	gazowej					
na 1 mieszkańca																								
<b>KRASNOSIELC (GM.WIEJSKA)</b>	<b>5</b>	<b>238</b>	<b>7</b>	<b>127</b>	<b>8</b>	<b>300</b>	<b>10</b>	<b>295</b>	<b>4</b>	<b>125</b>	<b>4</b>	<b>140</b>	<b>8</b>	<b>238</b>	<b>4</b>	<b>89</b>	<b>2</b>	<b>56</b>	<b>6</b>	<b>275</b>	<b>2</b>	<b>208</b>	<b>5</b>	<b>141</b>
CZERWONKA (GM.WIEJSKA)	8	307	6	51	1	80	5	131	6	164	8	208	-	-	3	86	5	123	6	275	2	208	8	202
KARNIEWO (GM.WIEJSKA)	3	224	8	171	3	184	8	221	3	108	6	165	3	67	2	51	6	235	5	274	2	208	9	210
MAKÓW MAZOWIECKI (GM.MIEJSKA)	1	24	10	291	7	281	2	70	2	94	3	125	5	97	10	296	3	75	1	13	1	174	1	47
MŁYNARZE (GM.WIEJSKA)	10	311	1	3	9	311	4	119	5	130	2	105	2	55	5	118	8	262	6	275	2	208	3	113
PŁONIAWY-BRAMURA (GM.WIEJSKA)	3	224	3	16	4	187	3	104	7	226	10	231	-	-	9	251	7	248	3	203	2	208	6	152
RÓŻAN (GM.MIEJSKO-WIEJSKA)	2	160	9	231	2	104	1	14	-	-	1	16	1	42	8	247	1	24	2	78	2	208	2	92
RZEWNIE (GM.WIEJSKA)	8	307	2	6	5	198	6	182	8	232	5	161	7	231	7	219	10	299	6	275	2	208	10	221
SYPNIEWO (GM.WIEJSKA)	7	304	3	16	10	312	7	202	9	284	9	211	6	109	1	33	9	292	6	275	2	208	7	153
SZELKÓW (GM.WIEJSKA)	6	282	3	16	6	236	9	233	1	59	7	186	4	96	6	170	3	75	4	264	2	208	4	115



WIĘCEJ DANYCH: [Bank Danych Lokalnych bdl.stat.gov.pl](http://bank.danych.gov.pl)

a Najmniejsza wartość została oznaczona jako lokata 1, natomiast największa – jako ostatnia lokata spośród zestawionych jednostek.  
b Bez gmin mających również status miasta na prawach powiatu.