

GMINA WIEJSKA REGIMIN POWIAT CIECHANOWSKI

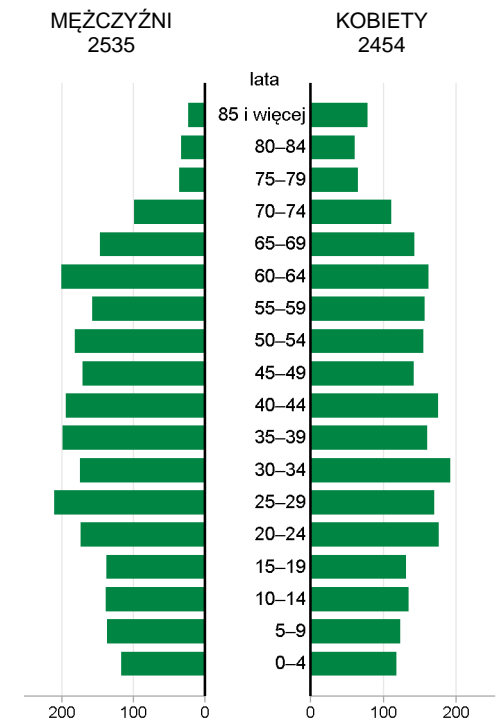
2019	Liczba	miejsowości	24
		sołectw	25
	Powierzchnia w km ²		111

Wybrane dane statystyczne	2017	2018	2019	Powiat 2019
Ludność	5026	5018	4989	89423
Ludność na 1 km ²	45	45	45	84
Kobiety na 100 mężczyzn	96	96	97	103
Ludność w wieku nieprodukcyjnym na 100 osób w wieku produkcyjnym	59,0	59,0	60,5	65,6
Dochody ogółem budżetu gminy na 1 mieszkańca w zł	4406	4597	5025	5267
Wydatki ogółem budżetu gminy na 1 mieszkańca w zł	4275	5532	4801	5276
Turystyczne obiekty noclegowe ^a	-	-	-	11
Mieszkania oddane do użytkowania na 10 tys. ludności	18	20	10	60
Pracujący ^b na 1000 ludności	52	54	68	217
Udział bezrobotnych zarejestrowanych w liczbie ludności w wieku produkcyjnym (w %)	7,6	6,8	6,0	5,7
Ludność – w % ogółu ludności – korzystająca z instalacji:				
wodociągowej	99,9	99,9	99,9	93,6
kanalizacyjnej	13,1	14,0	18,6	58,1
gazowej	5,4	5,4	6,1	40,3
Podmioty gospodarki narodowej w rejestrze REGON na 10 tys. ludności w wieku produkcyjnym	870	872	952	1386

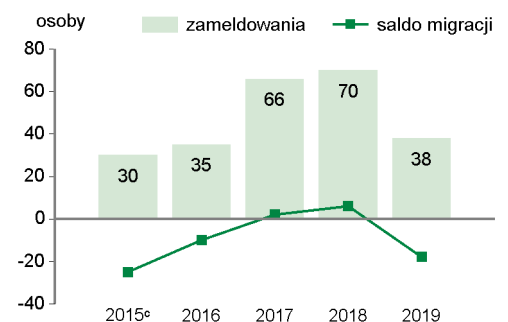
Wybrane dane demograficzne w 2019 r.	Powiat	Gmina	Powiat=100
Ludność	89423	4989	5,6
w tym kobiety	45434	2454	5,4
Urodzenia żywe	894	44	4,9
Zgony	1003	52	5,2
Przyrost naturalny	-109	-8	.
Saldo migracji ogółem	-215	-18	.
Ludność w wieku:			
przedprodukcyjnym	16327	923	5,7
produkcyjnym	54009	3108	5,8
poprodukcyjnym	19087	958	5,0

LUDNOŚĆ

Ludność według płci i grup wieku w 2019 r.

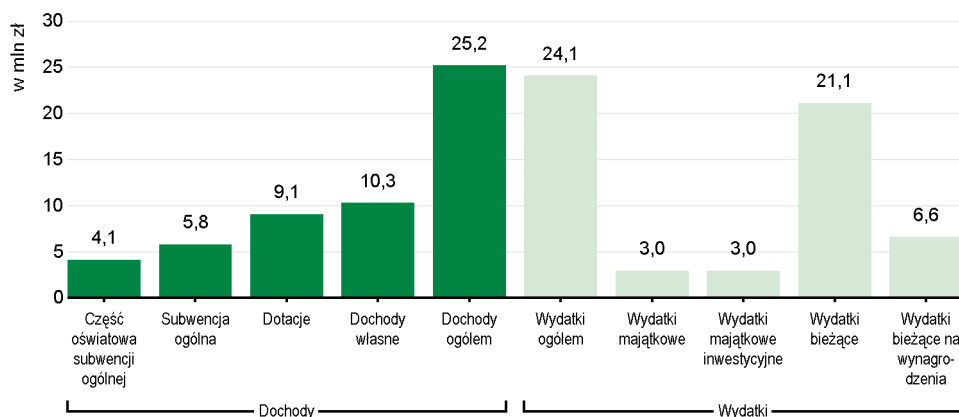


Migracje ludności na pobyt stały



a Dane dotyczą obiektów posiadających 10 i więcej miejsc noclegowych. Stan w dniu 31 lipca. b Bez podmiotów gospodarczych o liczbie pracujących do 9 osób oraz gospodarstw indywidualnych w rolnictwie. c W przypadku migracji zagranicznych dane dotyczą 2014 r.

Dochody i wydatki budżetu gminy według rodzajów w 2019 r.



Środki w dochodach budżetu gminy na finansowanie i współfinansowanie programów i projektów unijnych w 2019 r.

0,4
mln zł

W 2019 r. wydatki w dziale "Oświata i wychowanie" wyniosły 6991 tys. zł

Struktura dochodów budżetu gminy według działów	2017	2018	2019
OGÓŁEM	100,0	100,0	100,0
Rolnictwo i łowiectwo	2,4	2,8	4,1
Transport i łączność	0,2	0,2	0,3
Gospodarka mieszkaniowa	0,3	0,5	0,4
Administracja publiczna	0,4	0,4	0,3
Bezpieczeństwo publiczne i ochrona przeciwpożarowa	-	-	0,1
Różne rozliczenia	24,3	24,9	23,3
Oświata i wychowanie	5,2	5,0	3,7
Pomoc społeczna	1,3	1,3	1,7
Pozostałe zadania w zakresie polityki społecznej	0,1	0,0	-
Edukacyjna opieka wychowawcza	0,2	0,2	0,1
Rodzina	27,8	26,9	27,8
Gospodarka komunalna i ochrona środowiska	5,4	5,8	6,5
Kultura i ochrona dziedzictwa narodowego	-	0,1	0,3
Kultura fizyczna	-	0,0	-
Dochody od osób prawnych, od osób fizycznych i od innych jednostek nieposiadających osobowości prawnej	32,2	31,5	31,3
Pozostałe	0,2	0,4	0,1

Struktura wydatków budżetu gminy według działów	2017	2018	2019
OGÓŁEM	100,0	100,0	100,0
Rolnictwo i łowiectwo	5,3	18,1	5,0
Transport i łączność	9,0	8,1	3,8
Gospodarka mieszkaniowa	0,5	0,2	0,2
Administracja publiczna	9,5	7,7	9,5
Bezpieczeństwo publiczne i ochrona przeciwpożarowa	0,8	0,5	2,5
Różne rozliczenia	-	-	-
Oświata i wychowanie	28,8	23,8	29,0
Pomoc społeczna	4,6	3,5	5,3
Pozostałe zadania w zakresie polityki społecznej	0,1	0,0	-
Edukacyjna opieka wychowawcza	0,7	0,5	0,6
Rodzina	29,1	22,7	29,6
Gospodarka komunalna i ochrona środowiska	8,7	8,6	9,8
Kultura i ochrona dziedzictwa narodowego	0,8	1,6	2,4
Kultura fizyczna	1,4	3,7	1,3
Działalność usługowa	0,0	0,0	0,1
Ochrona zdrowia	0,3	0,2	0,3
Pozostałe	0,4	0,8	0,6

REGON

Podmioty gospodarki narodowej w rejestrze REGON w 2019 r.	Powiat	Gmina
OGÓŁEM	7486	296
w tym w sektorze: rolniczym	197	11
przemysłowym	695	36
budowlanym	1004	61
na 10 tys. ludności	837	593
Osoby fizyczne prowadzące działalność gospodarczą na 10 tys. ludności	658	467

MIESZKANIA

Mieszkania oddane do użytkowania	2018	2019
OGÓŁEM	10	5
w tym: indywidualne ^a	10	5
przeznaczone na sprzedaż lub wynajem ^b	-	-

a Przeznaczone na użytek własny inwestora. b Łącznie z budownictwem indywidualnym przeznaczonym na sprzedaż lub wynajem.

Zasoby mieszkaniowe	2018	2019
Mieszkania ^a	1507	1512
Przeciętna powierzchnia użytkowa ^a 1 mieszkania w m ²	87	87
Zaległości w opłatach za mieszkanie w zasobach gminnych w tys. zł	110,7 ^b	.

a Na podstawie bilansów zasobów mieszkaniowych. b Dane za okres od początku powstania zaległości do końca okresu sprawozdawczego.

Długość ścieżek rowerowych w 2019 r.: - km

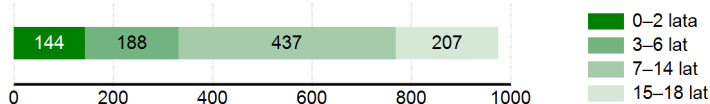
Udział powierzchni objętej obowiązującymi miejscowymi planami zagospodarowania przestrzennego w powierzchni ogółem w 2019 r. wyniósł 9,5%

WYCHOWANIE I EDUKACJA

Żłobki	2017	2018	2019
Żłobki i kluby dziecięce	-	-	-
Dzieci przebywające w żłobkach i klubach dziecięcych (w ciągu roku)	-	-	-

Edukacja	2017/18	2018/19	2019/20
Placówki wychowania przedszkolnego	3	3	3
w tym przedszkola	-	-	-
Miejsca w przedszkolach	-	-	-
Dzieci w placówkach wychowania przedszkolnego	134	110	114
w tym w przedszkolach	-	-	-
Szkoły podstawowe	3	3	3
Uczniowie szkół podstawowych	327	381	375
Gimnazja	-	-	-
Uczniowie szkół gimnazjalnych	93	47	-
Liczba uczniów przypadająca na 1 oddział w szkołach:			
podstawowych	13	14	13
gimnazjalnych	23	24	-

Ludność według wybranych grup wieku w 2019 r.

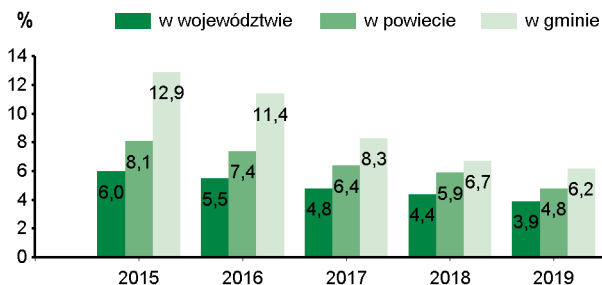


OCHRONA ZDROWIA I POMOC SPOŁECZNA

2019	Powiat	Gmina
Przychodnie	34	1
Liczba osób przypadających na 1 przychodnię	2630	4989
Porady podstawowej opieki zdrowotnej udzielone na 1 mieszkańca	4,7	3,8

W 2019 r. wydatki w działach "Pomoc społeczna" i "Pozostałe zadania w zakresie polityki społecznej" wyniosły **1276,3** tys. zł

Udział osób korzystających ze środowiskowej pomocy społecznej w ludności ogółem



Świadczenie wychowawcze RODZINA 500+ w 2019 r.	Powiat	Gmina
Przeciętna miesięczna liczba : rodzin pobierających świadczenie ^a dzieci, na które rodziny pobierają świadczenie:		
od 1 stycznia do 30 czerwca	8996	596
od 1 lipca do 31 grudnia	14832	876
Wyплаты świadczeń w tys. zł	74031,6	4562,9

a Dane dotyczą okresu od 1 stycznia do 30 czerwca.

W 2019 r. wydatki na przeciwdziałanie alkoholizmowi wyniosły **68** tys. zł

KULTURA, SPORT

Biblioteki w 2019 r.	Powiat	Gmina
Biblioteki i filie	18	2
Czytelnice w bibliotekach publicznych	11396	902
Wypożyczenia księgozbioru na 1 czytelnika w wol.	18	22

Instytucje kultury ^a w 2019 r.	Powiat	Gmina
Placówki	7	-
Imprezy	375	-
Uczestnicy imprez	94135	-
Grupy artystyczne	54	-
Członkowie grup artystycznych	842	-
Koła/kluby/sekcje	125	-
Członkowie kół/klubów/sekcji	2338	-

a Centra, domy i ośrodki kultury, kluby i świetlice.

Kluby sportowe w 2018 r.	Powiat	Gmina
Kluby	32	1
Członkowie	2131	65
Ćwiczący	2124	45
Trenerzy	44	1
Instruktorzy sportowi	42	1

RYNEK PRACY

2019	Powiat	Gmina
Pracujący ^a	19383	337
Bezrobotni zarejestrowani	3054	188
w tym kobiety w %	52,8	48,9
Udział bezrobotnych zarejestrowanych w liczbie ludności w wieku produkcyjnym w %	5,7	6,0
Udział zarejestrowanych bezrobotnych kobiet w liczbie kobiet w wieku produkcyjnym w %	6,6	6,7

a Bez podmiotów gospodarczych o liczbie pracujących do 9 osób oraz gospodarstw indywidualnych w rolnictwie.

ŚRODOWISKO

Leśnictwo w 2019 r.	
Powierzchnia lasów ogółem w ha	2772
w tym lasy publiczne	1882
w tym własność gminy	4
Lesistość w %	24,9

Gospodarka ściekowa i odpady w 2019 r.	
Oczyszczalnie ścieków	2
Ludność korzystająca z oczyszczalni ścieków	635
Gromadzenie i wywóz nieczystości ciekłych:	
nieczystości ciekłe bytowe odebrane w m ³ (w ciągu roku)	9102,5
zbiorniki bezodpływowe	829
oczyszczalnie przydomowe	24
Odpady komunalne zebrane w t (w ciągu roku)	1380
w tym z gospodarstw domowych	1346

Emisja zanieczyszczeń powietrza z zakładów szczególnie uciążliwych w 2019 r.	
Pyłowych w t	1
Gazowych w t	86999

GMINA WIEJSKA REGIMIN NA TLE GMIN POWIATU I WOJEWÓDZTWA W 2019 R.

Lokata gminy w powiecie

1

10

Lokata gminy w województwie

WYSZCZEGÓLNIENIE	Ludność na 1 km ²	Kobiety na 100 mężczyzn ^a		Saldo migracji na 1000 ludności		Dochody własne budżetu gminy ^b		Środki w dochodach budżetu gminy na finansowanie i współfinansowanie programów i projektów unijnych ^b		Wydatki budżetu gminy ^b		Dzieci w przedszkolach na 100 miejsc ^a		Przeciętna powierzchnia użytkowa 1 mieszkania w zasobach mieszkaniowych		Odsetek ludności korzystającej z instalacji			Podmioty gospodarki narodowej w rejestrze REGON na 10 tys. ludności					
																wodociągowej	kanalizacyjnej	gazowej						
na 1 mieszkańca																								
REGIMIN (GM.WIEJSKA)	5	206	4	51	4	194	4	106	5	179	7	220	-	-	5	150	1	7	6	218	4	141	7	253
CIECHANÓW (GM.MIEJSKA)	1	15	9	284	3	149	2	64	2	32	4	114	4	130	9	299	6	102	1	12	1	33	1	71
CIECHANÓW (GM.WIEJSKA)	2	166	4	51	1	54	1	54	6	189	5	153	1	12	1	40	8	176	7	258	2	123	2	112
GLINOJECK (GM.MIEJSKO-WIEJSKA)	2	166	6	95	5	198	3	81	4	83	3	110	5	177	8	296	3	33	2	53	5	194	9	261
GOŁYMIN-OŚRODEK (GM.WIEJSKA)	9	264	7	127	9	314	8	227	7	214	6	190	3	111	3	135	5	46	8	275	6	208	8	259
GRUDUSK (GM.WIEJSKA)	7	246	8	171	8	252	7	218	8	265	9	260	-	-	4	140	2	24	3	98	6	208	3	176
OJRZEŃ (GM.WIEJSKA)	8	249	2	22	6	205	9	254	3	38	1	52	-	-	7	208	4	39	8	275	6	208	6	228
OPINOGÓRA GÓRNA (GM.WIEJSKA)	6	211	1	16	2	93	5	124	1	10	2	100	-	-	2	101	7	115	5	178	3	138	4	214
SOŃSK (GM.WIEJSKA)	4	171	3	38	7	214	6	156	9	266	8	257	2	74	6	194	9	243	4	176	6	208	5	222



WIĘCEJ DANYCH: Bank Danych Lokalnych
bdl.stat.gov.pl

a Najmniejsza wartość została oznaczona jako lokata 1, natomiast największa – jako ostatnia lokata spośród zestawionych jednostek.
 b Bez gmin mających również status miasta na prawach powiatu.