

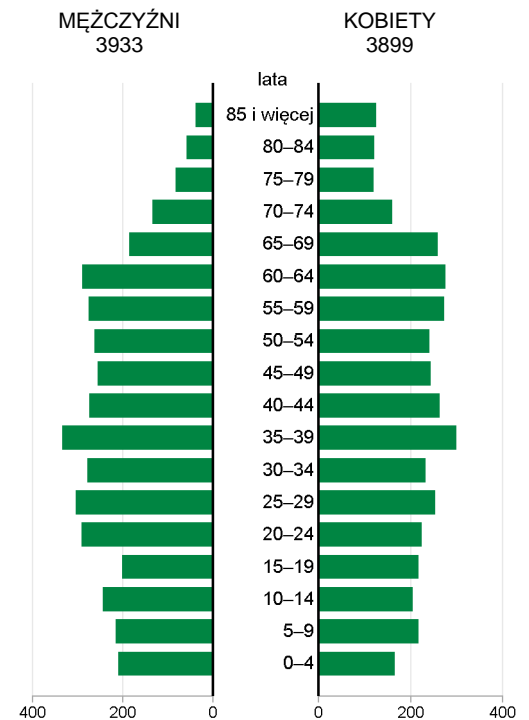
# GMINA MIEJSKO-WIEJSKA GLINOJECK POWIAT CIECHANOWSKI

2019	Liczba	mięscowości	39
		sołectw	29
	Powierzchnia w km <sup>2</sup>		154

Wybrane dane statystyczne	2017	2018	2019	Powiat 2019
Ludność	7954	7861	7832	89423
Ludność na 1 km <sup>2</sup>	52	51	51	84
Kobiety na 100 mężczyzn	100	99	99	103
Ludność w wieku nieprodukcyjnym na 100 osób w wieku produkcyjnym	62,8	63,8	64,5	65,6
Dochody ogółem budżetu gminy na 1 mieszkańca w zł	4446	4901	5417	5267
Wydatki ogółem budżetu gminy na 1 mieszkańca w zł	4276	4549	5438	5276
Turystyczne obiekty noclegowe <sup>a</sup>	3	4	4	11
Mieszkania oddane do użytkowania na 10 tys. ludności	17	18	10	60
Pracujący <sup>b</sup> na 1000 ludności	137	145	131	217
Udział bezrobotnych zarejestrowanych w liczbie ludności w wieku produkcyjnym (w %)	6,8	6,2	5,4	5,7
Ludność – w % ogółu ludności – korzystająca z instalacji:				
wodociągowej	99,2	99,1	99,2	93,6
kanalizacyjnej	65,8	65,9	66,0	58,1
gazowej	0,2	-	0,1	40,3
Podmioty gospodarki narodowej w rejestrze REGON na 10 tys. ludności w wieku produkcyjnym	857	902	958	1386

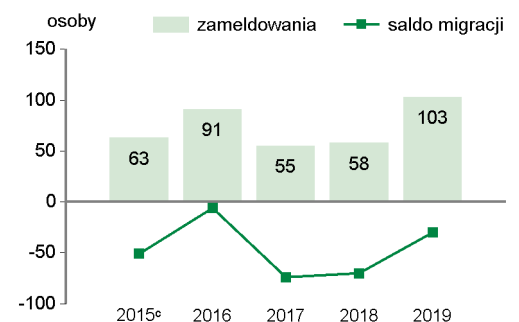
## LUDNOŚĆ

Ludność według płci i grup wieku w 2019 r.



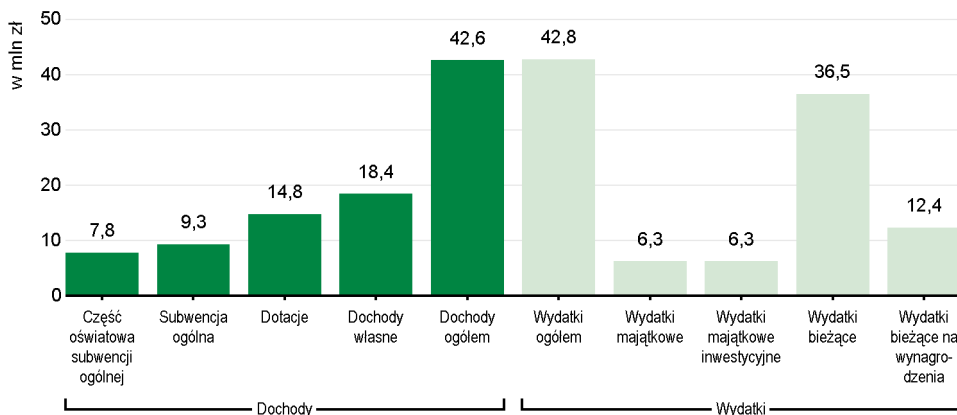
Wybrane dane demograficzne w 2019 r.	Powiat	Gmina	Powiat=100
Ludność	89423	7832	8,8
w tym kobiety	45434	3899	8,6
Urodzenia żywe	894	80	8,9
Zgony	1003	76	7,6
Przyrost naturalny	-109	4	.
Saldo migracji ogółem	-215	-30	.
Ludność w wieku:			
przedprodukcyjnym	16327	1512	9,3
produkcyjnym	54009	4760	8,8
poprodukcyjnym	19087	1560	8,2

## Migracje ludności na pobyt stały



a Dane dotyczą obiektów posiadających 10 i więcej miejsc noclegowych. Stan w dniu 31 lipca. b Bez podmiotów gospodarczych o liczbie pracujących do 9 osób oraz gospodarstw indywidualnych w rolnictwie. c W przypadku migracji zagranicznych dane dotyczą 2014 r.

## Dochody i wydatki budżetu gminy według rodzajów w 2019 r.



## Środki w dochodach budżetu gminy na finansowanie i współfinansowanie programów i projektów unijnych w 2019 r.

**2,1  
mln zł**

W 2019 r. wydatki w dziale "Oświata i wychowanie" wyniosły **13706** tys. zł

Struktura dochodów budżetu gminy według działów	2017	2018	2019
<b>O G Ó Ł E M</b>	<b>100,0</b>	<b>100,0</b>	<b>100,0</b>
Rolnictwo i łowiectwo	1,0	0,9	0,9
Transport i łączność	0,4	0,4	0,4
Gospodarka mieszkaniowa	0,8	0,7	0,8
Administracja publiczna	0,4	0,4	2,5
Bezpieczeństwo publiczne i ochrona przeciwpożarowa	-	0,2	0,1
Różne rozliczenia	24,7	24,3	22,9
Oświata i wychowanie	2,0	3,5	2,2
Pomoc społeczna	1,4	1,3	1,3
Pozostałe zadania w zakresie polityki społecznej	-	0,0	-
Edukacyjna opieka wychowawcza	0,1	0,1	0,1
Rodzina	29,1	26,1	26,2
Gospodarka komunalna i ochrona środowiska	2,5	2,6	5,3
Kultura i ochrona dziedzictwa narodowego	0,0	0,1	0,0
Kultura fizyczna	0,0	0,1	0,2
Dochody od osób prawnych, od osób fizycznych i od innych jednostek nieposiadających osobowości prawnej	37,4	39,4	36,8
Pozostałe	0,2	0,0	0,3

Struktura wydatków budżetu gminy według działów	2017	2018	2019
<b>O G Ó Ł E M</b>	<b>100,0</b>	<b>100,0</b>	<b>100,0</b>
Rolnictwo i łowiectwo	1,5	1,0	2,7
Transport i łączność	4,0	5,8	3,5
Gospodarka mieszkaniowa	0,5	0,5	0,9
Administracja publiczna	11,2	11,1	13,5
Bezpieczeństwo publiczne i ochrona przeciwpożarowa	0,4	0,7	0,5
Różne rozliczenia	-	0,2	0,0
Oświata i wychowanie	35,4	34,7	32,1
Pomoc społeczna	5,5	5,8	5,3
Pozostałe zadania w zakresie polityki społecznej	-	0,0	0,0
Edukacyjna opieka wychowawcza	0,2	0,2	0,1
Rodzina	30,5	28,4	26,5
Gospodarka komunalna i ochrona środowiska	5,5	5,5	10,9
Kultura i ochrona dziedzictwa narodowego	2,7	2,7	1,9
Kultura fizyczna	0,8	1,0	1,0
Działalność usługowa	0,2	0,3	0,2
Ochrona zdrowia	0,5	1,1	0,5
Pozostałe	1,1	1,0	0,4

## REGON

Podmioty gospodarki narodowej w rejestrze REGON w 2019 r.	Powiat	Gmina
<b>O G Ó Ł E M</b>	<b>7486</b>	<b>456</b>
w tym w sektorze: rolniczym	197	7
przemysłowym	695	44
budowlanym	1004	97
na 10 tys. ludności	837	582
Osoby fizyczne prowadzące działalność gospodarczą na 10 tys. ludności	658	488

## MIESZKANIA

Mieszkania oddane do użytkowania	2018	2019
<b>O G Ó Ł E M</b>	<b>14</b>	<b>8</b>
w tym: indywidualne <sup>a</sup>	14	8
przeznaczone na sprzedaż lub wynajem <sup>b</sup>	-	-

<sup>a</sup> Przeznaczone na użytek własny inwestora. <sup>b</sup> Łącznie z budownictwem indywidualnym przeznaczonym na sprzedaż lub wynajem.

Zasoby mieszkaniowe	2018	2019
Mieszkania <sup>a</sup>	2770	2775
Przeciętna powierzchnia użytkowa <sup>a</sup> 1 mieszkania w m <sup>2</sup>	70	70
Liczba wypłaconych dodatków mieszkaniowych	753	692
Zaległości w opłatach za mieszkanie w zasobach gminnych w tys. zł	179,0 <sup>b</sup>	.
Liczba lokali socjalnych <sup>c</sup>	41	41

<sup>a</sup> Na podstawie bilansów zasobów mieszkaniowych. <sup>b</sup> Dane za okres od początku powstania zaległości do końca okresu sprawozdawczego. <sup>c</sup> W 2018 r. - stan w dniu 31 grudnia; w 2019 r. - stan w dniu 20 kwietnia.

Długość ścieżek rowerowych w 2019 r.: **1,3** km

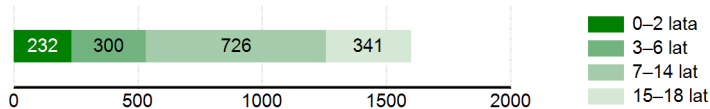
Udział powierzchni objętej obowiązującymi miejscowymi planami zagospodarowania przestrzennego w powierzchni ogółem w 2019 r. wyniósł **19,0%**

## WYCHOWANIE I EDUKACJA

Żłobki	2017	2018	2019
Żłobki i kluby dziecięce	-	-	-
Dzieci przebywające w żłobkach i klubach dziecięcych (w ciągu roku)	-	-	-

Edukacja	2017/18	2018/19	2019/20
Placówki wychowania przedszkolnego	5	5	5
w tym przedszkola	2	2	2
Miejsca w przedszkolach	248	265	200
Dzieci w placówkach wychowania przedszkolnego	243	247	251
w tym w przedszkolach	194	199	201
Szkoły podstawowe	4	4	4
Uczniowie szkół podstawowych	565	643	652
Gimnazja	-	-	-
Uczniowie szkół gimnazjalnych	160	71	-
Liczba uczniów przypadająca na 1 oddział w szkołach:			
podstawowych	16	16	14
gimnazjalnych	20	18	-

### Ludność według wybranych grup wieku w 2019 r.

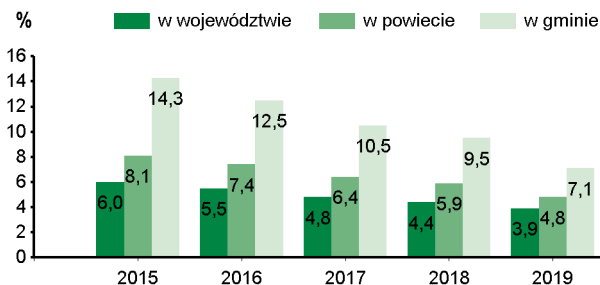


## OCHRONA ZDROWIA I POMOC SPOŁECZNA

2019	Powiat	Gmina
Przychodnie	34	4
Liczba osób przypadających na 1 przychodnię	2630	1958
Porady podstawowej opieki zdrowotnej udzielone na 1 mieszkańca	4,7	3,7

W 2019 r. wydatki w działach "Pomoc społeczna" i "Pozostałe zadania w zakresie polityki społecznej" wyniosły **2252,3** tys. zł

### Udział osób korzystających ze środowiskowej pomocy społecznej w ludności ogółem



Świadczenie wychowawcze RODZINA 500+ w 2019 r.	Powiat	Gmina
Przeciętna miesięczna liczba : rodzin pobierających świadczenie <sup>a</sup> dzieci, na które rodziny pobierają świadczenie:		
od 1 stycznia do 30 czerwca	8996	964
od 1 lipca do 31 grudnia	14832	1418
Wyплаты świadczeń w tys. zł	74031,6	7293,8

a Dane dotyczą okresu od 1 stycznia do 30 czerwca.

W 2019 r. wydatki na przeciwdziałanie alkoholizmowi wyniosły **175** tys. zł

## KULTURA, SPORT

Biblioteki w 2019 r.	Powiat	Gmina
Biblioteki i filie	18	3
Czytelnie w bibliotekach publicznych	11396	689
Wypożyczenia księgozbioru na 1 czytelnika w wol.	18	14

Instytucje kultury <sup>a</sup> w 2019 r.	Powiat	Gmina
Placówki	7	1
Imprezy	375	70
Uczestnicy imprez	94135	9015
Grupy artystyczne	54	-
Członkowie grup artystycznych	842	-
Koła/kluby/sekcje	125	20
Członkowie kół/klubów/sekcji	2338	360

a Centra, domy i ośrodki kultury, kluby i świetlice.

Kluby sportowe w 2018 r.	Powiat	Gmina
Kluby	32	1
Członkowie	2131	74
Ćwiczący	2124	50
Trenerzy	44	1
Instruktorzy sportowi	42	1

## RYNEK PRACY

2019	Powiat	Gmina
Pracujący <sup>a</sup>	19383	1023
Bezrobotni zarejestrowani	3054	258
w tym kobiety w %	52,8	51,9
Udział bezrobotnych zarejestrowanych w liczbie ludności w wieku produkcyjnym w %	5,7	5,4
Udział zarejestrowanych bezrobotnych kobiet w liczbie kobiet w wieku produkcyjnym w %	6,6	6,3

a Bez podmiotów gospodarczych o liczbie pracujących do 9 osób oraz gospodarstw indywidualnych w rolnictwie.

## ŚRODOWISKO

Leśnictwo w 2019 r.	
Powierzchnia lasów ogółem w ha	5822
w tym lasy publiczne	3708
w tym własność gminy	4
Lesistość w %	37,8

Gospodarka ściekowa i odpady w 2019 r.	
Oczyszczalnie ścieków	2
Ludność korzystająca z oczyszczalni ścieków	6140
Gromadzenie i wywóz nieczystości ciekłych:	
nieczystości ciekłe bytowe odebrane w m <sup>3</sup> (w ciągu roku)	6245,0
zbiorniki bezodpływowe	440
oczyszczalnie przydomowe	36
Odpady komunalne zebrane w t (w ciągu roku)	1791
w tym z gospodarstw domowych	1791

Emisja zanieczyszczeń powietrza z zakładów szczególnie uciążliwych w 2019 r.	
Pyłowych w t	92
Gazowych w t	211528

# GMINA MIEJSKO - WIEJSKA GLINOJECK NA TLE GMIN POWIATU I WOJEWÓDZTWA W 2019 R.

Lokata gminy w powiecie

1

10

Lokata gminy w województwie

WYSZCZEGÓLNIENIE	Ludność na 1 km <sup>2</sup>		Kobiety na 100 mężczyzn <sup>a</sup>		Saldo migracji na 1000 ludności		Dochody własne budżetu gminy <sup>b</sup>		Środki w dochodach budżetu gminy na finansowanie i współfinansowanie programów i projektów unijnych <sup>b</sup>		Wydatki budżetu gminy <sup>b</sup>		Dzieci w przedszkolach na 100 miejsc <sup>a</sup>		Przeciętna powierzchnia użytkowa 1 mieszkania w zasobach mieszkaniowych		Odsetek ludności korzystającej z instalacji			Podmioty gospodarki narodowej w rejestrze REGON na 10 tys. ludności				
																	wodociągowej	kanalizacyjnej	gazowej					
na 1 mieszkańca																								
<b>GLINOJECK (GM.MIEJSKO-WIEJSKA)</b>	<b>2</b>	<b>166</b>	<b>6</b>	<b>95</b>	<b>5</b>	<b>198</b>	<b>3</b>	<b>81</b>	<b>4</b>	<b>83</b>	<b>3</b>	<b>110</b>	<b>5</b>	<b>177</b>	<b>8</b>	<b>296</b>	<b>3</b>	<b>33</b>	<b>2</b>	<b>53</b>	<b>5</b>	<b>194</b>	<b>9</b>	<b>261</b>
CIECHANÓW (GM.MIEJSKA)	1	15	9	284	3	149	2	64	2	32	4	114	4	130	9	299	6	102	1	12	1	33	1	71
CIECHANÓW (GM.WIEJSKA)	2	166	4	51	1	54	1	54	6	189	5	153	1	12	1	40	8	176	7	258	2	123	2	112
GOŁYMIN-OŚRODEK (GM.WIEJSKA)	9	264	7	127	9	314	8	227	7	214	6	190	3	111	3	135	5	46	8	275	6	208	8	259
GRUDUSK (GM.WIEJSKA)	7	246	8	171	8	252	7	218	8	265	9	260	-	-	4	140	2	24	3	98	6	208	3	176
OJRZEŃ (GM.WIEJSKA)	8	249	2	22	6	205	9	254	3	38	1	52	-	-	7	208	4	39	8	275	6	208	6	228
OPINOGÓRA GÓRNA (GM.WIEJSKA)	6	211	1	16	2	93	5	124	1	10	2	100	-	-	2	101	7	115	5	178	3	138	4	214
REGIMIN (GM.WIEJSKA)	5	206	4	51	4	194	4	106	5	179	7	220	-	-	5	150	1	7	6	218	4	141	7	253
SOŃSK (GM.WIEJSKA)	4	171	3	38	7	214	6	156	9	266	8	257	2	74	6	194	9	243	4	176	6	208	5	222



WIĘCEJ DANYCH: Bank Danych Lokalnych  
[bdl.stat.gov.pl](http://bdl.stat.gov.pl)

a Najmniejsza wartość została oznaczona jako lokata 1, natomiast największa – jako ostatnia lokata spośród zestawionych jednostek.  
 b Bez gmin mających również status miasta na prawach powiatu.