

Dział XV. Transport Chapter XV. Transport

TABL. 1 (118). **SIEĆ KOMUNIKACYJNA**
Stan w dniu 31 grudnia
TRANSPORT INFRASTRUCTURE
As of 31 December

WYSZCZEGÓLNIENIE	2015	2020	2023	2024	SPECIFICATION
	w km		in km		
Linie kolejowe eksploatowane ^a	1702	1716	1799	1795	Railway lines operated ^a
w tym zelektryfikowane	1402	1413	1441	1454	of which electrified
jednotorowe	688	607	688	673	single track
dwu- i więcej torowe	1014	1109	1111	1122	double and more track
Na 100 km ² powierzchni ogólnej	4,8	4,8	5,1	5,0	Per 100 km ² of total area
Drogi publiczne o twardej nawierzchni	36506	39910	41880	41865	Hard surface public roads
miejskie	7169	7823	8138	8268	urban
zamiejskie	29337	32087	33742	33597	non urban
w tym: ekspresowe	189	384	502	513	of which: expressways
autostrady	66	82	82	120	motorways
Na 100 km ² powierzchni ogólnej	102,7	112,2	117,8	117,7	Per 100 km ² of total area
Drogi dla rowerów	1279	2566	3021	3211	Bicycle roads
Na 100 km ² powierzchni ogólnej	3,6	7,2	8,5	9,0	Per 100 km ² of total area

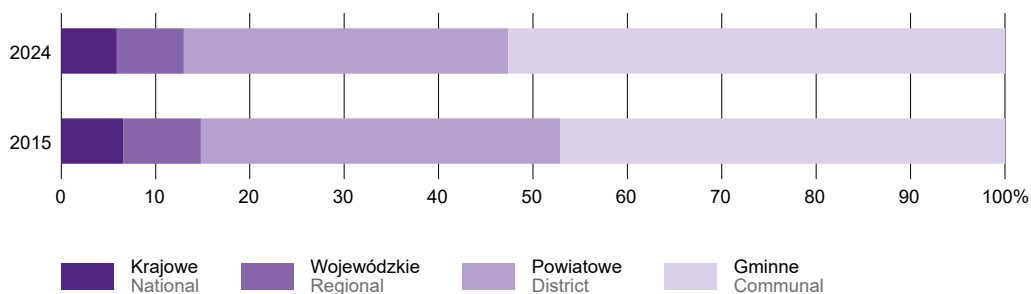
^a Dane dotyczą sieci PKP oraz innych podmiotów będących zarządcami infrastruktury kolejowej.

Źródło: w zakresie dróg publicznych – dane Generalnej Dyrekcji Dróg Krajowych i Autostrad.

^a Data concern rail network of Polskie Koleje Państwowe (PKP) as well as other entities which are managers of railway infrastructure.

Source: in regard to public roads – data of the General Directorate for National Roads and Motorways.

WYKRES 1 (94). **DROGI PUBLICZNE O TWARDEJ NAWIERZCHNI**
CHART 1 (94). **HARD SURFACE PUBLIC ROADS**



TABL. 2 (119). **POJAZDY SAMOCHODOWE I CIĄGNIKI ZAREJESTROWANE ^a**
Stan w dniu 31 grudnia
REGISTERED ROAD MOTOR VEHICLES AND TRACTORS ^a
As of 31 December

WYSZCZEGÓLNIENIE	2015	2020	2023	2024 ^b	SPECIFICATION
O G Ő Ł Ę M	4236482	5237089	5807933	4913791	TOTAL
w tym:					of which:
Samochody osobowe	3170356	3957721	4381348	3713473	Passenger cars
Autobusy	16673	20581	22390	18645	Buses
Samochody ciężarowe ^c	537883	610033	660232	527969	Lorries ^c
Ciągniki samochodowe i rolnicze	320947	389550	440712	403108	Road and agricultural tractors
Motocykle	161743	220516	258000	210086	Motorcycles

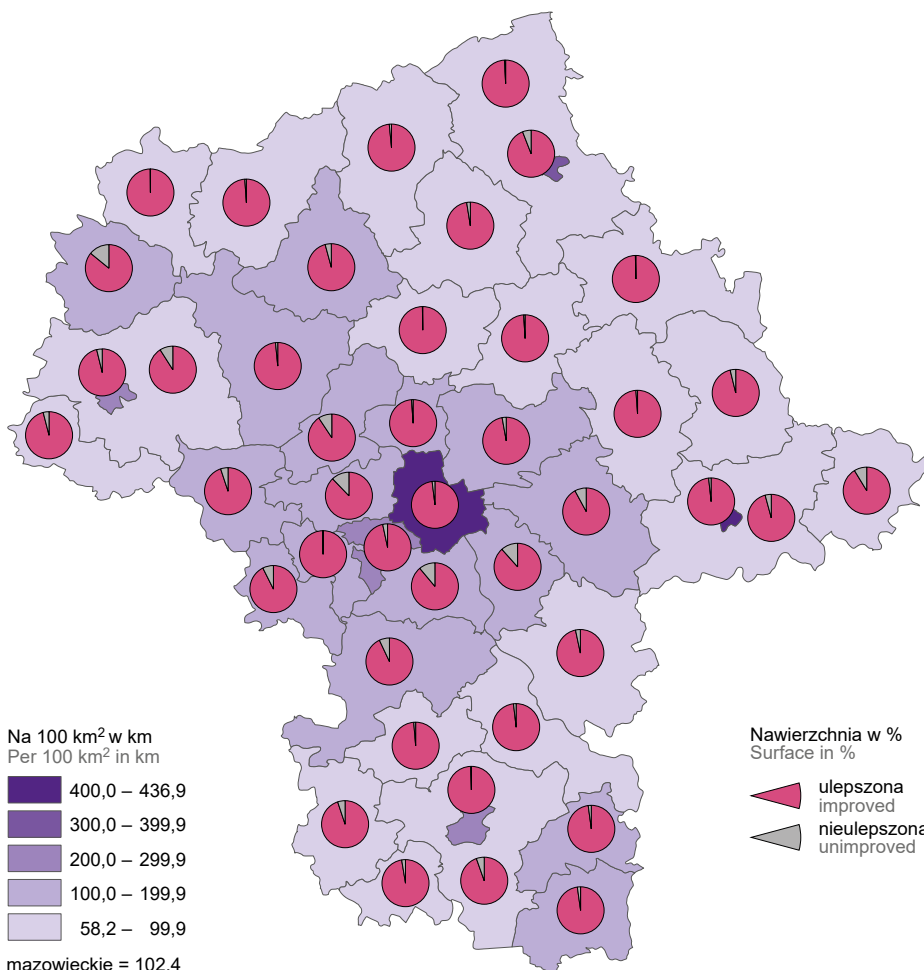
^a Łącznie z pojazdami posiadającymi pozwolenia czasowe (na okres 30 dni) wydane w końcu roku. ^b Dane po rewizji CEPIK, przeprowadzonej przez Ministerstwo Cyfryzacji w odniesieniu do pojazdów nieaktywnych (według kryteriów określonych przez Ministerstwo) są nieporównywalne z danymi za lata poprzednie. ^c Łącznie z samochodami ciężarowo-osobowymi.

Źródło: dane Ministerstwa Cyfryzacji.

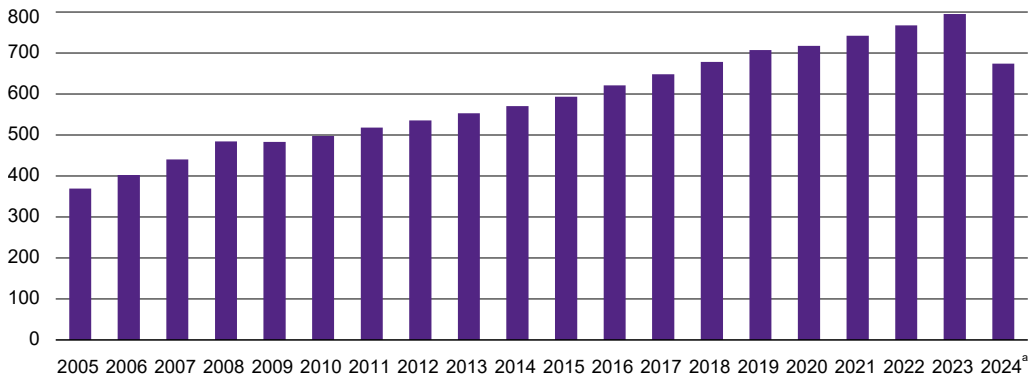
^a Including road vehicles having temporary permission (for the period of 30 days) issued at the end of the year. ^b Data following the CEPIK revision conducted by the Ministry of Digital Affairs concerning inactive vehicles (based on the criteria specified by the Ministry) are incomparable with the data for previous years. ^c Including vans.

Source: data of the Ministry of Digital Affairs.

MAPA 1 (35). **DROGI GMINNE I POWIATOWE O TWARDEJ NAWIERZCHNI W 2024 R.**
 MAP 1 (35). **HARD SURFACE COMMUNAL AND DISTRICT ROADS IN 2024**



Samochody osobowe na 1000 ludności
 Passenger cars per 1000 population



^a Dane po rewizji CEPIK, przeprowadzonej przez Ministerstwo Cyfryzacji w odniesieniu do pojazdów nieaktywnych (według kryteriów określonych przez Ministerstwo) są nieporównywalne z danymi za lata poprzednie.

^a Data following the CEPIK revision conducted by the Ministry of Digital Affairs concerning inactive vehicles (based on the criteria specified by the Ministry) are incomparable with the data for previous years.

TABL. 3 (120). LINIE REGULARNEJ KOMUNIKACJI AUTOBUSOWEJ^a
 Stan w dniu 31 grudnia
 REGULAR BUS TRANSPORT LINES^a
 As of 31 December

WYSZCZEGÓLNIENIE	2015	2020	2023	2024	SPECIFICATION
Krajowe: liczba	2348	1019	1014	1220	National: number
długość w km	143882	90995	73546	70180	length in km
dalekobieżne: liczba	134	91	68	61	long distance: number
długość w km	56908	57764	42578	29641	length in km
regionalne: liczba	361	107	59	75	regional: number
długość w km	30436	8675	4605	5814	length in km
podmiejskie: liczba	1810	820	886	1083	suburban: number
długość w km	56062	24546	26353	34715	length in km
miejskie: liczba	43	1	1	1	urban: number
długość w km	476	10	10	10	length in km
Międzynarodowe: liczba	26	77	97	120	International: number
długość w km	23144	65877	97026	130715	length in km

a Przedsiębiorstwa o liczbie pracujących powyżej 9 osób prowadzące regularną komunikację w ruchu krajowym i międzynarodowym; bez przedsiębiorstw komunikacji miejskiej.

a Enterprises employing more than 9 persons, providing regular national and international traffic; excluding urban transport services.

TABL. 4 (121). TRANSPORT SAMOCHODOWY ZAROBKOWY^a
 ROAD TRANSPORT FOR HIRE OR REWARD^a

WYSZCZEGÓLNIENIE	2015	2020	2023	2024	SPECIFICATION
Komunikacja krajowa					National transport
Przewozy pasażerów ^b w tys. osób	59782,8	17243,8	24984,4	31796,4	Transport of passengers ^b in thousands
Średnia odległość przewozu 1 pasażera w km	80,2	51,4	51,1	46,1	Average transport distance per passenger in km
Komunikacja międzynarodowa					International transport
Przewozy pasażerów ^b w tys. osób	1733,6	720,0	2565,3	3373,7	Transport of passengers ^b in thousands
Średnia odległość przewozu 1 pasażera w km	1389,8	783,4	1088,5	1030,8	Average transport distance per passenger in km

a Dane dotyczą przedsiębiorstw o liczbie pracujących powyżej 9 osób. b Bez przewozów taborem komunikacji miejskiej (w tym taksówkami).

a Data concern enterprises employing more than 9 persons. b Excluding transports by urban road transport fleet (also by taxis).

TABL. 5 (122). KOMUNIKACJA MIEJSKA^a
 Stan w dniu 31 grudnia
 URBAN TRANSPORT^a
 As of 31 December

WYSZCZEGÓLNIENIE	2015	2020	2023	2024	SPECIFICATION
Sieć komunikacyjna – linie w km	6657	6121	5876	5906	Transport network – lines in km
autobusowe	6250	5708	5509	5504	bus
tramwajowe	378	377	325	360	tram
metro	29	36	42	42	metro
Tabor:					Fleet of:
autobusy: w sztukach	2577	2568	2528	2542	buses: in units
liczba miejsc w tys.	306,4	292,1	287,1	293,2	number of seats in thousands
tramwaje: w sztukach	760	726	762	774	trams: in units
liczba miejsc w tys.	117,3	113,0	129,7	132,0	number of seats in thousands
metro: wagony	450	450	594	612	metro: wagons
liczba miejsc w tys.	117,4	117,4	151,0	155,3	number of seats in thousands
Przewozy pasażerów ^b (w ciągu roku) w mln:					Transport of passengers ^b (during the year) in millions:
komunikacja naziemna	930	567	769	847	ground transport
komunikacja podziemna – metro	171	107	200	197	underground transport – metro

a Dane dotyczą przedsiębiorstw i zakładów komunikacji miejskiej, w których liczba pracujących przekracza 9 osób. b Dane szacunkowe.

a Data concern urban transport enterprises and companies, employing more than 9 persons. b Estimated data.

TABL. 6 (123). **RUCH PASAŻERÓW W PORTACH LOTNICZYCH^a**
PASSENGER TRAFFIC AT AIRPORTS^a

WYSZCZEGÓLNIENIE	2015	2020	2023	2024	SPECIFICATION
	w tys. in thousands				
Pasażerowie przybyli ^b z portów:					Passengers arrivals ^b from airports:
krajowych	773,8	309,0	807,8	814,3	domestic
zagranicznych	6143,9	2888,5	10148,5	11214,6	foreign
Pasażerowie odprawieni ^c do portów:					Passengers departures ^c to airports:
krajowych	752,5	303,9	785,8	795,3	domestic
zagranicznych	6139,9	2843,9	10202,6	11250,2	foreign

a Dane dotyczą Portu Lotniczego im. Fryderyka Chopina w Warszawie oraz Portu Lotniczego Warszawa-Modlin, a ponadto w latach 2015, 2023 i 2024 – także Portu Lotniczego Warszawa-Radom. b, c Pasażerowie, dla których port w województwie mazowieckim jest: b – portem zakończenia podróży rozpoczętej w porcie krajowym lub zagranicznym, c – portem rozpoczęcia podróży kończącej się w porcie krajowym lub zagranicznym. a Data concern the Fryderyk Chopin Airport in Warsaw as well as the Warsaw-Modlin Airport, and in 2015, 2023 and 2024 – also the Warszawa-Radom Airport. b, c Passengers for whom the airport in Mazowieckie Voivodship is: b – the final destination of a journey begun at a domestic or foreign airport, c – the point of departure for a journey terminating at a domestic or foreign airport.

TABL. 7 (124). **PRZEŁADUNEK^a ŁADUNKÓW W PORCIE LOTNICZYM IM. FRYDERYKA CHOPINA W WARSZAWIE**
CARGO LOADED AND UNLOADED^a AT WARSAW FRYDERYK CHOPIN AIRPORT

WYSZCZEGÓLNIENIE	2015	2020	2023	2024	SPECIFICATION
	w tonach in tonnes				
Ładunki wyladowane z samolotów przybywających z portów:					Cargo unloaded from aircraft arriving from airports:
krajowych	992	123	142	156	domestic
zagranicznych	38330	45338	62161	70317	foreign
Ładunki załadowane do samolotów odlatujących do portów:					Cargo loaded into aircraft departing to airports:
krajowych	1084	104	136	125	domestic
zagranicznych	31949	36532	51146	55909	foreign

a W handlowych usługach lotniczych (przewozach lotniczych).

a In commercial air service (air transport).

TABL. 8 (125). **WYPADKI DROGOWE^a I ICH OFIARY**
ROAD ACCIDENTS^a AND THEIR CASUALTIES

WYSZCZEGÓLNIENIE	2015	2020	2023	2024	SPECIFICATION
Wypadki	4006	2960	2799	2866	Accidents
Na 10 tys. pojazdów samochodowych i ciągników zarejestrowanych ^b	9,5	5,7	4,8	5,8	Per 10 thousand registered road motor vehicles and tractors ^b
Ofiary wypadków	5234	3715	3553	3620	Road casualties
Śmiertelne	487	420	307	288	Fatalities
na 100 tys. ludności	9,1	7,6	5,6	5,2	per 100 thousand population
Ranni	4747	3295	3246	3332	Injured
na 100 tys. ludności	88,9	59,7	58,9	60,5	per 100 thousand population

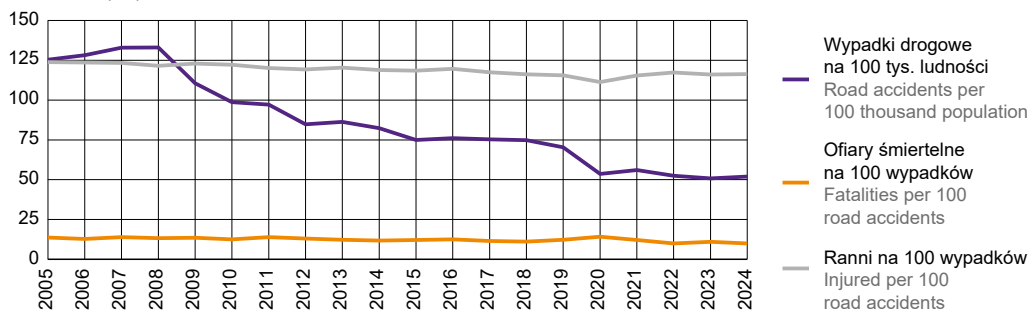
a Zarejestrowane przez Policję. b Według Centralnej Ewidencji Pojazdów i Kierowców (stan w dniu 31 grudnia).

Źródło: dane Komendy Głównej Policji.

a Registered by the Police. b According to the Central Register of Vehicles and Drivers (as of 31 December).

Source: data of the National Police Headquarters.

WYKRES 2 (95). **WYPADKI DROGOWE I ICH OFIARY**
CHART 2 (95). **ROAD ACCIDENTS AND THEIR CASUALTIES**



Źródło: dane Komendy Głównej Policji.

Source: data of the National Police Headquarters.