

## Dział XIII. Leśnictwo i łowiectwo Chapter XIII. Forestry and hunting

TABL. 1 (103). **POWIERZCHNIA GRUNTÓW LEŚNYCH**  
Stan w dniu 31 grudnia  
FOREST LAND  
As of 31 December

WYSZCZEGÓLNIENIE	2015	2020	2023	2024	SPECIFICATION
<b>O G Ł Ę M w ha</b>	<b>839556</b>	<b>845329</b>	<b>843416</b>	<b>843970</b>	<b>TOTAL in ha</b>
<b>Lasy</b>	<b>827496</b>	<b>833294</b>	<b>831365</b>	<b>831888</b>	<b>Forests</b>
Publiczne	456304	458456	460078	461081	Public
własność Skarbu Państwa	453646	455625	457178	458137	owned by the State Treasury
w tym:					of which:
w zarządzie Lasów Państwowych	418991	420311	422115	422730	managed by the State Forests
parki narodowe	26864	26873	26884	26884	national parks
własność gmin <sup>a</sup>	2354	2414	2455	2453	owned by gminas <sup>a</sup>
pozostałe	303	418	445	491	other
Prywatne	371192	374837	371287	370808	Private
Grunty związane z gospodarką leśną	12060	12035	12051	12082	Land connected with silviculture
<b>LESISTOŚĆ w %</b>	<b>23,3</b>	<b>23,4</b>	<b>23,4</b>	<b>23,4</b>	<b>FOREST COVER in %</b>
<b>UDZIAŁ POWIERZCHNI GRUNTÓW LEŚNYCH W POWIERZCHNI ŁĄDOWEJ WOJEWÓDZTWA w %</b>	<b>23,9</b>	<b>24,1</b>	<b>24,0</b>	<b>24,0</b>	<b>SHARE OF FOREST LAND IN LAND AREA OF THE VOIVODSHIP in %</b>

a Dotyczy także gmin mających również status miasta na prawach powiatu.  
a Including gminas which are also cities with powiat status.

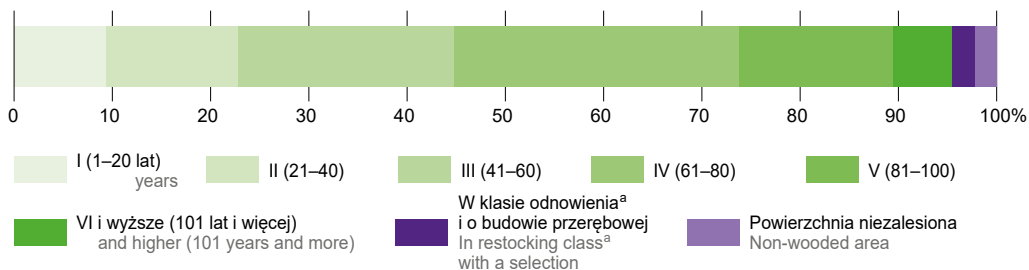
### Uwaga do wykresów 1 i 2

Dane opracowano na podstawie Wielkoobszarowej Inwentaryzacji Stanu Lasów przeprowadzonej w latach 2019–2024 przez Biuro Urządzania Lasu i Geodezji Leśnej.

Note to charts 1 and 2

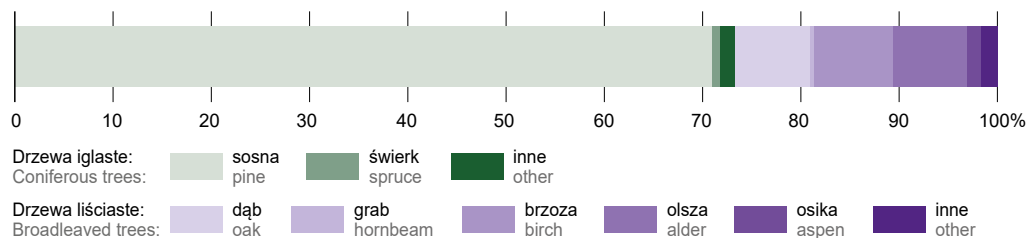
Data prepared on the National Forest Inventory conducted in 2019–2024 by the Bureau for Forest Management and Geodesy.

WYKRES 1 (86). **STRUKTURA POWIERZCHNI LASÓW WEDŁUG KLAS WIEKU DRZEWOSTANÓW**  
CHART 1 (86). **STRUCTURE OF FOREST AREA BY AGE CLASSES OF TREE STANDS**

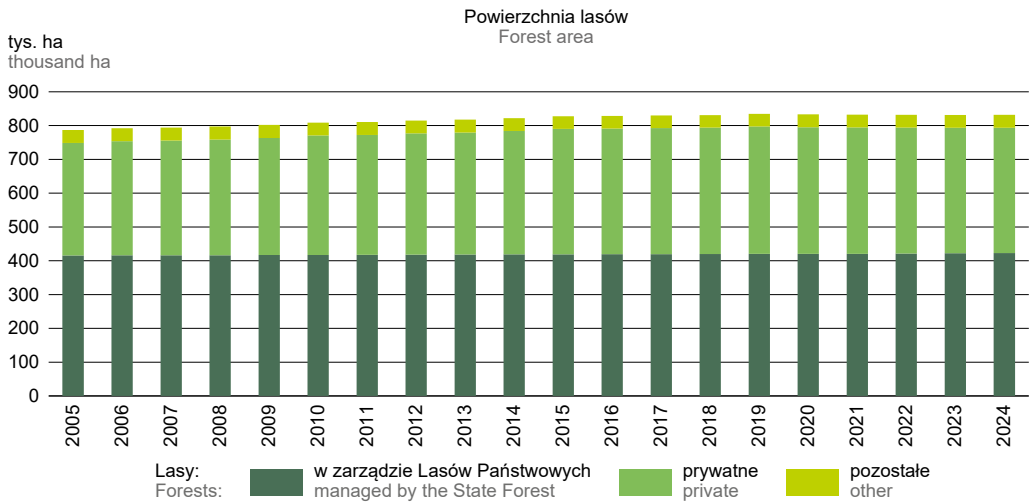
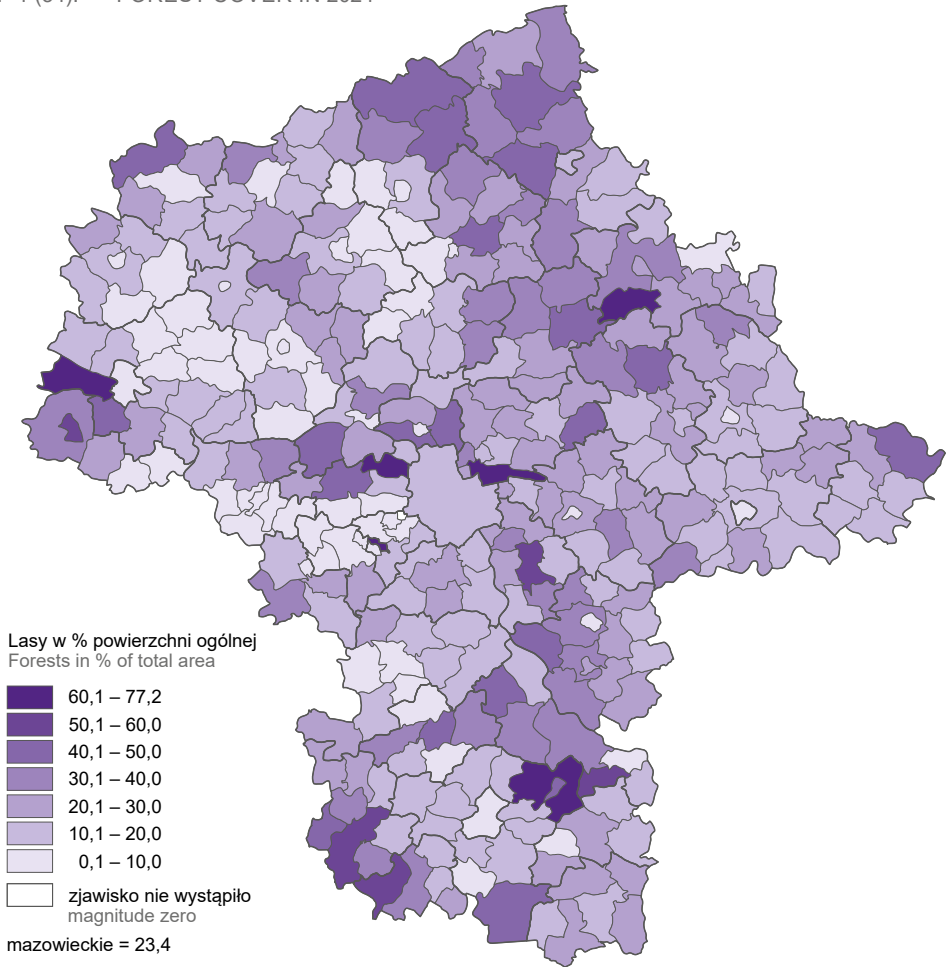


a Łącznie z klasą do odnowienia.  
a Including a class for restocking.

WYKRES 2 (87). **STRUKTURA POWIERZCHNI LASÓW WEDŁUG GATUNKÓW PANUJĄCYCH (przeważających) W DRZEWOSTANIE**  
CHART 2 (87). **STRUCTURE OF FOREST AREA BY DOMINANT (prevailing) SPECIES IN TREE STANDS**



MAPA 1 (34). **LESISTOŚĆ W 2024 R.**  
 MAP 1 (34). **FOREST COVER IN 2024**



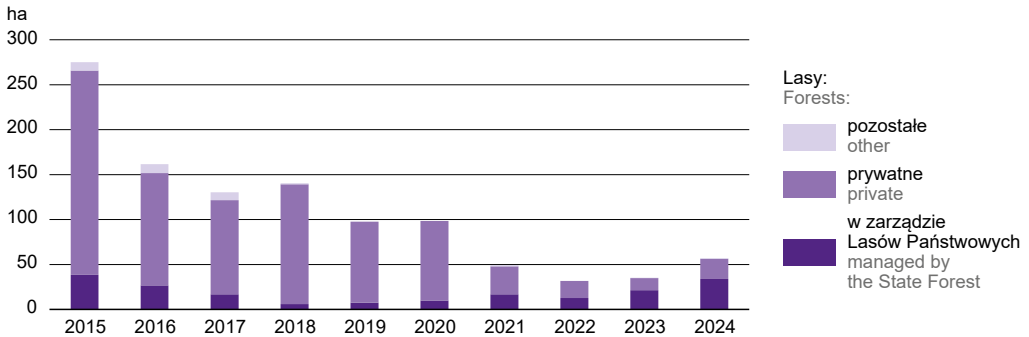
TABL. 2 (104). **ODNOWIENIA, ZALESIENIA I INNE PRACE HODOWLANE**  
RENEWALS, AFFORESTATION AND OTHER SILVICULTURE OPERATIONS

WYSZCZEGÓLNIENIE	2015	2020	2023	2024				SPECIFICATION
				ogółem grand total	las publiczne public forests		lasy prywatne private forests	
					razem total	w tym własność Skarbu Państwa of which owned by the State Treasury		
Odnowienia	3739	3639	3657	3485	3397	3392	88	Renewals
sztuczne	3003	3081	2807	2836	2776	2772	59	artificial
naturalne	736	558	850	649	620	620	29	natural
Zalesienia <sup>a</sup>	275	98	35	57	35	34	22	Afforestation <sup>a</sup>
Poprawki i uzupełnienia	343	329	352	336	326	326	10	Replantings and refillings
Pielęgnowanie lasu	19436	20330	21317	21458	20813	20806	645	Forest tending
Powierzchnia objęta trzebieżami	39138	28078	33826	33098	24798	24751	8300	Area under thinning operations

a Nieużytków, gruntów rolnych nieprzydatnych do produkcji rolnej i gruntów rolnych nieużytkowanych rolniczo oraz innych gruntów nadających się do zalesienia.

<sup>a</sup> Wasteland, agricultural land not suitable for agricultural production and agricultural land not in agricultural cultivation as well as other land suitable for afforestation.

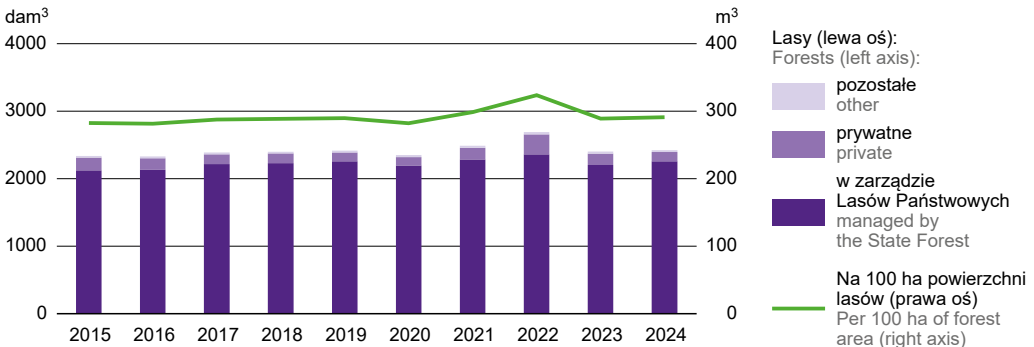
WYKRES 3 (88). **ZALESIENIA<sup>a</sup>**  
CHART 3 (88). **AFFORESTATION<sup>a</sup>**



a Nieużytków, gruntów rolnych nieprzydatnych do produkcji rolnej i gruntów rolnych nieużytkowanych rolniczo oraz innych gruntów nadających się do zalesienia.

<sup>a</sup> Wasteland, agricultural land not suitable for agricultural production and agricultural land not in agricultural cultivation as well as other land suitable for afforestation.

WYKRES 4 (89). **POZYSKANIE DREWNA (grubizny)<sup>a</sup>**  
CHART 4 (89). **TIMBER REMOVALS<sup>a</sup>**



a Bez pozyskania drewna (grubizny) z zadrzewień; z wyłączeniem karpiny.

<sup>a</sup> Excluding removals of timber from afforested areas; excluding stump wood.

TABL. 3 (105). **POZYSKANIE DREWNA<sup>a</sup>**  
REMOVALS<sup>a</sup>

WYSZCZEGÓLNIENIE	2015	2020	2023	2024				SPECIFICATION
				ogółem grand total	lasy publiczne public forests		lasy prywatne private forests	
					razem total	w tym własność Skarbu Państwa of which owned by the State Treasury		
<b>O G Ó Ł E M w dam<sup>3</sup></b>	<b>2429,6</b>	<b>2444,1</b>	<b>2517,5</b>	<b>2531,9</b>	<b>2396,0</b>	<b>2395,5</b>	<b>135,8</b>	<b>TOTAL in dam<sup>3</sup></b>
<b>Grubizna</b>	<b>2337,3</b>	<b>2351,8</b>	<b>2402,4</b>	<b>2422,6</b>	<b>2286,7</b>	<b>2286,3</b>	<b>135,8</b>	<b>Timber</b>
Grubizna iglasta	1775,3	1856,6	1918,9	1959,7	1856,3	1856,0	103,4	Coniferous
w tym drewno wielko- wymiarowe	778,4	864,0	975,0	1037,1	994,7	994,6	42,5	of which large-size wood
Grubizna liściasta	562	495,2	483,4	462,9	430,5	430,3	32,4	Non-coniferous
w tym drewno wielko- wymiarowe	120,6	97,8	82,0	80,3	73,2	73,1	7,1	of which large-size wood
<b>Drewno małowymia- rowe<sup>b</sup></b>	<b>92,3</b>	<b>92,3</b>	<b>115,2</b>	<b>109,3</b>	<b>109,3</b>	<b>109,2</b>	<b>-</b>	<b>Slash<sup>b</sup></b>
Do przerobu przemy- słowego	3,2	0,1	0,1	0,3	0,3	0,2	-	Slash for industrial purposes
Opałowe	89,1	92,2	115,1	109,0	109,0	109,0	-	Firewood
<b>GRUBIZNA NA 100 ha POWIERZCHNI LASÓW w m<sup>3</sup></b>	<b>282,5</b>	<b>282,2</b>	<b>289,0</b>	<b>291,2</b>	<b>496,0</b>	<b>499,0</b>	<b>36,6</b>	<b>TIMBER PER 100 ha OF FOREST AREA in m<sup>3</sup></b>

a Bez pozyskania drewna (grubizny) z zadrzewień; z wyłączeniem karpiny. b Wyłącznie w lasach publicznych.  
a Excluding removals of timber from afforested areas; excluding stump wood. b Solely in public forests.

TABL. 4 (106). **SKUP OWOCÓW I GRZYBÓW LEŚNYCH<sup>a</sup> ORAZ ZWIERZĄT ŁOWNYCH**  
PROCUREMENT OF FOREST FRUIT AND MUSHROOMS<sup>a</sup> AS WELL AS  
GAME ANIMALS

WYSZCZEGÓLNIENIE	2015	2020	2023	2024		SPECIFICATION
				Polska=100 Poland=100		
Owoce leśne	566	388	891	454	25,9	Forest fruit
Grzyby leśne	105	199	17	73	1,8	Forest mushrooms
Zwierzęta łowne	173	186	246	215	2,3	Game animals

a Dane dotyczą owoców i grzybów leśnych świeżych.  
a Data concern fresh forest fruit and mushrooms.

TABL. 5 (107). **POŻARY W LASACH**  
FOREST FIRES

WYSZCZEGÓLNIENIE	2015	2020	2023	2024	SPECIFICATION
Liczba pożarów	3559	1650	1416	1683	Number of fires
w tym: podpalenia	1830	986	47	59	of which: arson
nieostrożność dorosłych	703	284	17	15	negligence of adults
Powierzchnia lasów dotkniętych pożarami w ha	1531,48	690,43	269,96	324,33	Area of forest burned in ha
w tym: podpalenia	863,59	494,00	9,96	10,08	of which: arson
nieostrożność dorosłych	258,18	82,84	2,66	2,91	negligence of adults
Przeciętna powierzchnia lasu objęta jednym pożarem w ha	0,43	0,42	0,19	0,19	Average forest area burned by fire in ha

Źródło: dane z Krajowego Systemu Informacji o Pożarach prowadzonego przez Instytut Badawczy Leśnictwa.  
Source: data from the National Forest Fire Information System maintained by the Forest Research Institute.

**TABL. 6 (108). KOŁA, CZŁONKOWIE ORAZ OBWODY ŁOWIECKIE POLSKIEGO ZWIĄZKU ŁOWIECKIEGO**  
**Stan w dniu 31 marca**  
**CLUBS, MEMBERS AND HUNTING DISTRICTS OF THE POLISH HUNTING ASSOCIATION**  
**As of 31 March**

WYSZCZEGÓLNIENIE	2015	2020	2023	2024	SPECIFICATION
Koła łowieckie:					Hunting clubs:
liczba <sup>a</sup>	362	412	408	407	number <sup>a</sup>
członkowie <sup>b</sup>	14766	16229	15987	16986	members <sup>b</sup>
Obwody łowieckie:					Hunting districts:
liczba	586	599	579	579	number
powierzchnia w tys. ha	3010,0	3140,2	3495,9	3357,6	area in thousand ha
w tym na gruntach leśnych	715,5	743,6	838,5	838,5	of which on forest land

a, b Dane grupowane według: a – siedziby koła łowieckiego, b – miejsca zamieszkania członka koła.

Źródło: dane Polskiego Związku Łowieckiego.

a, b Data grouped according to: a – the seat of a hunting club, b – a place of residence of a hunting club member.

Source: data of the Polish Hunting Association.

**TABL. 7 (109). WYBRANE ZWIERZĘTA ŁOWNE<sup>a</sup>**  
**Stan w dniu 10 marca**  
**SELECTED GAME ANIMALS<sup>a</sup>**  
**As of 10 March**

ZWIERZĘTA ŁOWNE	2015	2020	2023	2024	GAME ANIMALS
	W SZTUKACH IN HEADS				
Łosie	3324	5639	7524	8508	Moose
Daniele	837	1446	1256	1298	Fallow deer
	W TYSIĄCACH SZTUK IN THOUSAND HEADS				
Jelenie	7,5	9,9	10,4	12,3	Deer
Sarny	66,2	75,4	76,7	79,7	Roe deer
Dziki	19,7	3,9	3,8	4,3	Wild boars
Lisy	20,6	19,6	20,7	23,1	Foxes
Zająca	125,3	150,1	167,3	172,8	Hares
Bażanty	83,5	88,5	95,2	95,7	Pheasants
Kuropatwy	49,4	52,9	56,4	55,3	Partridges

a Dane szacunkowe.

Źródło: dane Dyrekcji Generalnej Lasów Państwowych, Polskiego Związku Łowieckiego oraz innych jednostek prowadzących ośrodki hodowli zwierzyny.

a Estimated data.

Source: data of the General Directorate of the State Forests, the Polish Hunting Association and other units running game breeding centres.

**TABL. 8 (110). ODSTRZAŁ WYBRANYCH ZWIERZĄT ŁOWNYCH<sup>a</sup>**  
**SELECTED GAME ANIMALS SHOT<sup>a</sup>**

ZWIERZĘTA ŁOWNE	2015/16	2020/21	2023/24	2024/25	GAME ANIMALS
	w szt.		in heads		
Daniele	149	324	297	353	Fallow deer
Jelenie	2438	3761	4255	4628	Deer
Sarny	13700	16254	17011	17304	Roe deer
Dziki	21539	12892	10758	12303	Wild boars
Lisy	15721	16469	16925	19475	Foxes
Zająca	3640	51	3907	3793	Hares
Bażanty	16039	9562	6175	8143	Pheasants
Kuropatwy	1938	664	176	377	Partridges

a W łowieckim roku gospodarczym liczonym od 1 kwietnia danego roku do 31 marca roku następnego.

Źródło: dane Dyrekcji Generalnej Lasów Państwowych, Polskiego Związku Łowieckiego oraz innych jednostek prowadzących ośrodki hodowli zwierzyny.

a In a hunting economic year defined from 1 April of a given year to 31 March of the following year.

Source: data of the General Directorate of the State Forests, the Polish Hunting Association and other units running game breeding centres.