

---

**WOJEWÓDZTWO**

---

**PODREGIONY  
POWIATY  
GMINY**

**2008**

---

**SUBREGIONS  
POWIATS  
GMINAS**

**VOIVODSHIP**

---



**90**  
lat  
1918-2008



URZĄD STATYSTYCZNY W WARSZAWIE  
STATISTICAL OFFICE IN WARSAW

**WOJEWÓDZTWO  
MAZOWIECKIE**

**PODREGIONY  
POWIATY  
GMINY**

**2008**

**SUBREGIONS  
POWIATS  
GMINAS**

**MAZOWIECKIE  
VOIVODSHIP**

**ROK IV WARSZAWA**

**YEAR IV WARSAW**

ZESPÓŁ REDAKCYJNY      *EDITORIAL BOARD*  
URZĘDU STATYSTYCZNEGO      *OF STATISTICAL OFFICE*

PRZEWODNICZĄCY      *PRESIDENT*  
Zofia Kozłowska

REDAKTOR GŁÓWNY      *EDITOR-IN-CHIEF*  
Barbara Czerwińska-Jędrusiak

CZŁONKOWIE      *MEMBERS*  
Agnieszka Ajdyn  
Anna Branicka  
Konrad Cuch  
Patrycja Gałązka-Seliga  
Krzysztof Kowalski  
Elżbieta Lipińska  
Gabriela Nowakowska  
Ewa Polanowska  
Wiesława Rogalska  
Grażyna Silny

SEKRETARZ      *SECRETARY*  
Małgorzata Bieńkowska

Redakcja, tłumaczenie i skład  
komputerowy — Wydział Analiz,  
Rozpowszechniania i Promocji      *Editing, translation and setting*  
— *Analysis, Dissemination*  
*and Promotion Division*

Projekt okładki      *Cover design*  
Lidia Motrenko-Makuch

**Przy publikowaniu danych Urzędu Statystycznego  
prosimy o podanie źródła**      *When publishing Statistical Office data*  
*please indicate source*

**ISSN 1732-9736**

**Publikacja dostępna na płycie CD**      *Publication available on CD-ROM*

***Szanowni Państwo,***

*Urząd Statystyczny w Warszawie przekazuje Państwu czwarte wydanie publikacji „Województwo Mazowieckie — Podregiony, Powiaty, Gminy” w polsko-angielskiej wersji językowej, stanowiące niejako uzupełnienie „Rocznika Statystycznego Województwa Mazowieckiego 2008”.*

*Niniejsze opracowanie zawiera zestaw informacji charakteryzujących poziom życia społeczeństwa i stan gospodarki województwa według jednostek podziału terytorialnego.*

*Publikację rozpoczyna tablica przeglądowa prezentująca ogólną charakterystykę województwa w retrospekcji 2000—2007. Druga tablica przeglądowa zawiera szereg kategorii charakteryzujących regionalne zróżnicowanie zjawisk społeczno-gospodarczych.*

*Dane statystyczne o podregionach, powiatach i gminach zgrupowano w 15 działach tematycznych. Część tabelaryczną poprzedzono — odnoszącymi się do całości opracowania — uwagami ogólnymi zawierającymi wyjaśnienia dotyczące terminologii, metodologii i zakresu informacji. Zamieszczony materiał statystyczny wzbogacono ilustracją graficzną w formie kartogramów. W aneksie zaprezentowano wybrane dane o podregionach i powiatach województwa w nowym podziale obowiązującym od 1 I 2008 r.*

*Przy opracowywaniu poszczególnych działów korzystano z wyników badań statystycznych statystyki publicznej, jak również ze źródeł pozastatystycznych.*

*Publikacja, poza wydaniem książkowym, dostępna jest na stronie internetowej Urzędu <http://www.stat.gov.pl/warsz/> oraz na płycie CD.*

*Oddając do rąk Państwa publikację „Województwo Mazowieckie — Podregiony, Powiaty, Gminy” dziękuję wszystkim osobom i instytucjom za przekazane informacje, które przyczyniają się do wzbogacania jej treści.*

*Dyrektor*

*Urzędu Statystycznego w Warszawie*

*Zofia Kozłowska*

*Warszawa, grudzień 2008 r.*

***Dear Readers,***

*The Statistical Office in Warsaw is pleased to present the fourth bilingual edition of publication “Mazowieckie Voivodship — Subregions, Powiats, Gminas”, which is a complementary source of information with the “Statistical Yearbook of Mazowieckie Voivodship 2008”.*

*This publication includes information characterizing living conditions of the society and the state of the economy of the voivodship in units of territorial division of the voivodship.*

*A review table containing major data on voivodship in years 2000—2007 is presented at the beginning of the publication. The second review table presents several aspects characterizing regional differentiations of social and economical phenomena.*

*Statistical data on subregions, powiats and gminas have been grouped in 15 chapters, preceded by general notes explaining used terminology, methodology and scope of information. Presented statistical information has been enriched with maps. The chosen data on subregions and powiats are presented in annex in accordance with the new division coming into force on 1 I 2008.*

*Survey results of public statistics as well as non-statistical sources of information have been used while compiling the publication.*

*This publication is also available on the website of the Office <http://www.stat.gov.pl/warsz/> and on CD-ROMs.*

*Presenting the publication “Mazowieckie Voivodship — Subregions, Powiats, Gminas” I would sincerely like to thank all persons and institutions for their assistance in providing data, which have contributed to enriching the contents of this publication.*

*Director  
of the Statistical Office in Warsaw*

*Zofia Kozłowska*

*Warsaw, December 2008*

**SPIS RZECZY****CONTENTS**

		Str. Page
<b>Przedmowa</b> .....	<i>Preface</i> .....	3— 4
<b>Objaśnienia znaków umownych</b> .....	<i>Symbols</i> .....	9
<b>Skróty</b> .....	<i>Abbreviations</i> .....	10
<b>Uwagi ogólne</b> .....	<i>General notes</i> .....	11— 43

**TABLICE PRZEGLĄDOWE****REVIEW TABLES**

I. Ważniejsze dane o województwie (2000—2007) ...	<i>Major data on the voivodship (2000—2007)</i> .....	44— 61
II. Wybrane dane o podregionach (NTS 3 — 5 jednostek) i powiatach (NTS 4) [2000—2007].....	<i>Selected data by subregions (NTS 3 — 5 units) and powiats (NTS 4) [2000—2007]</i> .....	62— 85

**DZIAŁY****CHAPTERS**

I. Stan i ochrona środowiska .....	<i>Environmental protection</i> .....	86—119
II. Organizacja województwa .....	<i>Organization of the voivodship</i> .....	120—134
III. Bezpieczeństwo publiczne .....	<i>Public safety</i> .....	135—139
IV. Powierzchnia i ludność .....	<i>Area and population</i> .....	140—188
V. Rynek pracy. Wynagrodzenia.....	<i>Labour market. Wages and salaries</i> .....	189—227
VI. Infrastruktura komunalna. Mieszkania.....	<i>Municipal infrastructure. Dwellings</i> .....	228—269
VII. Edukacja i wychowanie.....	<i>Education</i> .....	270—305
VIII. Ochrona zdrowia i opieka społeczna.....	<i>Health care and social welfare</i> .....	306—312
IX. Kultura. Turystyka. Sport.....	<i>Culture. Tourism. Sport</i> .....	313—330
X. Leśnictwo .....	<i>Forestry</i> .....	331—344
XI. Transport.....	<i>Transport</i> .....	345—347
XII. Handel.....	<i>Trade</i> .....	348—349
XIII. Finanse publiczne.....	<i>Public finance</i> .....	350—408
XIV. Inwestycje. Środki trwałe .....	<i>Investments. Fixed assets</i> .....	409—418
XV. Podmioty gospodarki narodowej .....	<i>Entities of the national economy</i> .....	419—462
Aneks.....	<i>Annex</i> .....	463—475

## SPIS TABLIC

## LIST OF TABLES

	Tabl. Table	Str. Page
<b>Dział I. STAN I OCHRONA ŚRODOWISKA</b>	<b>Chapter I. ENVIRONMENTAL PROTECTION</b>	
Pobór wody na potrzeby gospodarki narodowej i ludności w 2007 r. ....	1	86
Powierzchnia i pobór wody do nawodnień w rolnictwie i leśnictwie oraz napełniania stawów rybnych w 2007 r. ....	2	88
Zużycie wody na potrzeby gospodarki narodowej i ludności w 2007 r. ....	3	90
Ścieki przemysłowe i komunalne oraz ludność korzystająca z oczyszczalni ścieków w 2007 r. ....	4	92
Oczyszczalnie ścieków w 2007 r. ....	5	94
Emisja i redukcja przemysłowych zanieczyszczeń powietrza w 2007 r. ....	6	95
Odpady i tereny ich składowania w 2007 r. ....	7	97
Odpady komunalne zmieszane, nieczystości ciekłe i składowiska w 2007 r. ....	8	98
Ochrona przyrody i krajobrazu w 2007 r. ....	9	100
Nakłady na środki trwałe służące ochronie środowiska i gospodarce wodnej według wybranych kierunków inwestowania w 2007 r. (ceny bieżące).....	10	102
Nakłady na środki trwałe służące ochronie środowiska i gospodarce wodnej według źródeł finansowania w 2007 r. (ceny bieżące).....	11	116
<b>Dział II. ORGANIZACJA WOJEWÓDZTWA</b>	<b>Chapter II. ORGANIZATION OF THE VOIVODSHIP</b>	
Jednostki podziału terytorialnego w 2007 r. ....	1 (12)	120
Radni rad gmin według płci, wieku i poziomu wykształcenia w 2007 r. ....	2 (13)	122
Radni rad powiatów i rad miast w miastach na prawach powiatu według płci, wieku i poziomu wykształcenia w 2007 r. ....	3 (14)	133
<b>Dział III. BEZPIECZEŃSTWO PUBLICZNE</b>	<b>Chapter III. PUBLIC SAFETY</b>	
Przestępstwa stwierdzone w zakończonych postępowaniach przygotowawczych w 2007 r. ....	1 (15)	135
Wskaźniki wykrywalności sprawców przestępstw stwierdzonych w 2007 r. ....	2 (16)	137
Zarejestrowana działalność Państwowej Straży Pożarnej w 2007 r. ....	3 (17)	138
<b>Dział IV. POWIERZCHNIA I LUDNOŚĆ</b>	<b>Chapter IV. AREA AND POPULATION</b>	
Powierzchnia i ludność w 2007 r. ....	1 (18)	140
Ludność według płci i wieku w 2007 r. ....	2 (19)	164
Ludność według płci oraz biologicznych i edukacyjnych grup wieku w 2007 r. ....	3 (20)	168
Ruch naturalny ludności w 2007 r. ....	4 (21)	170
Małżeństwa i rozwody w 2007 r. ....	5 (22)	182
Zgony według wybranych przyczyn w 2006 r. ....	6 (23)	183
Migracje wewnętrzne i zagraniczne ludności na pobyt stały w 2007 r. ....	7 (24)	185
Migracje wewnętrzne ludności na pobyt stały w 2007 r. ....	8 (25)	187



	Tabl. Table	Str. Page
<b>Dział V. RYNEK PRACY. WYNAGRODZENIA</b>		
<i>Chapter V. LABOUR MARKET. WAGES AND SALARIES</i>		
Pracujący w 2007 r. ....	1 (26)	189
Pracujący według rodzajów działalności w 2007 r. ....	2 (27)	201
Zatrudnienie i wynagrodzenia w 2007 r. ....	3 (28)	203
Bezrobotni zarejestrowani i stopa bezrobocia w 2007 r. ....	4 (29)	207
Bezrobotni nowo zarejestrowani i wyrejestrowani oraz oferty pracy w 2007 r. ....	5 (30)	209
Bezrobotni zarejestrowani według płci w 2007 r. ....	6 (31)	211
Bezrobotni zarejestrowani według wieku i poziomu wykształcenia w 2007 r. ....	7 (32)	216
Bezrobotni zarejestrowani według czasu pozostawania bez pracy w 2007 r. ....	8 (33)	218
Bezrobotni zarejestrowani według stażu pracy w 2007 r. ....	9 (34)	220
Bezrobotni zarejestrowani będący w szczególnej sytuacji na rynku pracy w 2007 r. ....	10 (35)	222
Poszkodowani w wypadkach przy pracy oraz liczba dni niezdolności do pracy spowodowanej wypadkami w 2007 r. ...	11 (36)	224
Zatrudnieni w warunkach zagrożenia w 2007 r. ....	12 (37)	226
<b>Dział VI. INFRASTRUKTURA KOMUNALNA. MIESZKANIA</b>		
<i>Chapter VI. MUNICIPAL INFRASTRUCTURE. DWELLINGS</i>		
Wodociągi i kanalizacja w 2007 r. ....	1 (38)	228
Sieć gazowa oraz odbiornicy i zużycie gazu z sieci w gospodarstwach domowych w 2007 r. ....	2 (39)	240
Odbiornicy oraz zużycie energii elektrycznej w gospodarstwach domowych w 2007 r. ....	3 (40)	241
Zasoby mieszkaniowe w 2007 r. ....	4 (41)	243
Mieszkania według wybranych form własności w 2007 r. ....	5 (42)	257
Budynki oddane do użytkowania w 2007 r. ....	6 (43)	259
Mieszkania oddane do użytkowania w 2007 r. ....	7 (44)	261
Mieszkania oddane do użytkowania w budynkach indywidualnych w 2007 r. ....	8 (45)	269
<b>Dział VII. EDUKACJA I WYCHOWANIE</b>		
<i>Chapter VII. EDUCATION</i>		
Szkoły podstawowe oraz gimnazja dla dzieci i młodzieży w roku szkolnym 2007/08 ....	1 (46)	270
Zasadnicze szkoły zawodowe dla młodzieży oraz szkoły specjalne przysposabiające do pracy w roku szkolnym 2007/08. ....	2 (47)	282
Licea ogólnokształcące dla młodzieży w roku szkolnym 2007/08. ....	3 (48)	284
Licea profilowane dla młodzieży w roku szkolnym 2007/08 ...	4 (49)	285
Technika, technika uzupełniająca oraz ogólnokształcące szkoły artystyczne dla młodzieży w roku szkolnym 2007/08. ....	5 (50)	287
Szkoły policealne w roku szkolnym 2007/08. ....	6 (51)	289
Szkoły dla dorosłych w roku szkolnym 2007/08. ....	7 (52)	291
Wychowanie przedszkolne w roku szkolnym 2007/08. ....	8 (53)	294
<b>Dział VIII. OCHRONA ZDROWIA I OPIEKA SPOŁECZNA</b>		
<i>Chapter VIII. HEALTH CARE AND SOCIAL WELFARE</i>		
Szpitalę ogólne, apteki ogólnodostępne i punkty apteczne w 2007 r. ....	1 (54)	306
Ambulatoryjna opieka zdrowotna w 2007 r. ....	2 (55)	307
Żłobki oraz pomoc społeczna stacjonarna w 2007 r. ....	3 (56)	309
Całodobowe placówki opiekuńczo-wychowawcze dla dzieci i młodzieży w 2007 r. ....	4 (57)	310

		Tabl. Table	Str. Page
<b>Dział IX. KULTURA. TURYSTYKA. SPORT</b>	<b>Chapter IX. CULTURE. TOURISM. SPORT</b>		
Biblioteki publiczne (z filiami) w 2007 r. ....	<i>Public libraries (with branches) in 2007.....</i>	1 (58)	313
Muzea w 2007 r. ....	<i>Museums in 2007.....</i>	2 (59)	325
Kina stałe w 2007 r. ....	<i>Fixed cinemas in 2007.....</i>	3 (60)	326
Turystyczne obiekty zbiorowego zakwaterowania w 2007 r. ....	<i>Collective tourist accommodation establishments in 2007.....</i>	4 (61)	328
Kluby sportowe w 2006 r. ....	<i>Sports clubs in 2006.....</i>	5 (62)	329
<b>Dział X. LEŚNICTWO</b>	<b>Chapter X. FORESTRY</b>		
Ważniejsze dane o leśnictwie w 2007 r. ....	<i>Major data on forestry in 2007.....</i>	1 (63)	331
Powierzchnia lasów w 2007 r. ....	<i>Forest areas in 2007.....</i>	2 (64)	333
<b>Dział XI. TRANSPORT</b>	<b>Chapter XI. TRANSPORT</b>		
Drogi publiczne w 2007 r. ....	<i>Public roads in 2007.....</i>	1 (65)	345
Wypadki drogowe w 2007 r. ....	<i>Road traffic accidents in 2007.....</i>	2 (66)	347
<b>Dział XII. HANDEL</b>	<b>Chapter XII. TRADE</b>		
Targowiska w 2007 r. ....	<i>Marketplaces in 2007.....</i>	1 (67)	348
<b>Dział XIII. FINANSE PUBLICZNE</b>	<b>Chapter XIII. PUBLIC FINANCE</b>		
Dochody budżetów gmin według rodzajów w 2007 r. ....	<i>Revenue of gminas budgets by type in 2007.....</i>	1 (68)	350
Wydatki budżetów gmin według rodzajów w 2007 r. ....	<i>Expenditure of gminas budgets by type in 2007.....</i>	2 (69)	372
Wydatki budżetów gmin według działów w 2007 r. ....	<i>Expenditure of gminas budgets by division in 2007.....</i>	3 (70)	383
Dochody i wydatki budżetów gmin na 1 mieszkańca w 2007 r. ....	<i>Revenue and expenditure of gminas budgets per capita in 2007.....</i>	4 (71)	394
Dochody budżetów powiatów i miast na prawach powiatu według rodzajów w 2007 r. ....	<i>Revenue of powiats budgets and cities with powiat status by type in 2007.....</i>	5 (72)	400
Dochody budżetów powiatów i miast na prawach powiatu według działów w 2007 r. ....	<i>Revenue of powiats budgets and cities with powiat status by division in 2007.....</i>	6 (73)	402
Wydatki budżetów powiatów i miast na prawach powiatu według rodzajów w 2007 r. ....	<i>Expenditure of powiats budgets and cities with powiat status by type in 2007.....</i>	7 (74)	404
Wydatki budżetów powiatów i miast na prawach powiatu według działów w 2007 r. ....	<i>Expenditure of powiats budgets and cities with powiat status by division in 2007.....</i>	8 (75)	406
Dochody i wydatki budżetów powiatów i miast na prawach powiatu na 1 mieszkańca w 2007 r. ....	<i>Revenue and expenditure of powiats budgets and cities with powiat status per capita in 2007.....</i>	9 (76)	408
<b>Dział XIV. INWESTYCJE. ŚRODKI TRWAŁE</b>	<b>Chapter XIV. INVESTMENTS. FIXED ASSETS</b>		
Nakłady inwestycyjne w przedsiębiorstwach w 2007 r. (ceny bieżące) .....	<i>Investment outlays in enterprises in 2007 (current prices).....</i>	1 (77)	409
Nakłady inwestycyjne w państwowych i samorządowych jednostkach i zakładach budżetowych w 2007 r. (ceny bieżące) .....	<i>Investment outlays in budgetary state and local self-government units and entities in 2007 (current prices).....</i>	2 (78)	413
Wartość brutto środków trwałych w przedsiębiorstwach w 2007 r. (bieżące ceny ewidencyjne) .....	<i>Gross value of fixed assets in enterprises in 2007 (current book-keeping prices).....</i>	3 (79)	415
<b>Dział XV. PODMIOTY GOSPODARKI NARODOWEJ</b>	<b>Chapter XV. ENTITIES OF THE NATIONAL ECONOMY</b>		
Podmioty gospodarki narodowej w rejestrze REGON w 2007 r. ....	<i>Entities of the national economy in the REGON register in 2007.....</i>	1 (80)	419
Podmioty gospodarki narodowej w rejestrze REGON według wybranych sekcji w 2007 r. ....	<i>Entities of the national economy in the REGON register by selected sections in 2007.....</i>	2 (81)	433
Spółki handlowe według form prawnych w 2007 r. ....	<i>Commercial companies by legal status in 2007.....</i>	3 (82)	447
Osoby fizyczne prowadzące działalność gospodarczą według wybranych sekcji w 2007 r. ....	<i>Natural persons conducting economic activity by selected sections in 2007.....</i>	4 (83)	449
<b>Aneks. WYBRANE DANE O PODREGIONACH (NTS 3) W PODZIALE OBOWIĄZUJĄCYM OD 1 I 2008 R.</b>	<b>Annex. SELECTED DATA ON SUBREGIONS (NTS 3) IN DIVISION OBLIGATORING SINCE 1 I 2008</b>		
Wybrane dane o podregionach (NTS 3 — 6 jednostek) i powiatach (NTS 4) w 2007 r. ....	<i>Selected data by subregions (NTS 3 — 6 units) and powiats (NTS 4) in 2007.....</i>	x	464

## SPIS MAP

## LIST OF MAPS

	Str. <i>Page</i>
Województwo mazowieckie w 2007 r. ....	<i>Mazowieckie voivodship in 2007</i> ..... 14
Ludność na 1 km <sup>2</sup> w 2007 r. ....	<i>Population per 1 km<sup>2</sup> in 2007</i> ..... 15
Przyrost naturalny na 1000 ludności w 2007 r. ....	<i>Natural increase per 1000 population in 2007</i> ..... 184
Saldo migracji wewnętrznych i zagranicznych na pobyt stały na 1000 ludności w 2007 r. ....	<i>Net internal and international migration for permanent residence per 1000 population in 2007</i> ..... 185
Pracujący na 1000 ludności w 2007 r. ....	<i>Employed persons per 1000 population in 2007</i> ..... 188
Pracujący według rodzajów działalności w % ogółu pracujących w danym powiecie w 2007 r. ....	<i>Employed persons by kind of activity in % of total employed persons in given powiat in 2007</i> ..... 189
Stopa bezrobocia rejestrowanego w 2007 r. ....	<i>Registered unemployment rate in 2007</i> ..... 206
Wybrane kategorie bezrobotnych zarejestrowanych w % ogółem w 2007 r. ....	<i>Selected categories of unemployed persons in % of total in 2007</i> ..... 207
Sieć rozdzielcza wodociągowa i kanalizacyjna na 100 km <sup>2</sup> w 2007 r. ....	<i>Water-line and sewerage distribution systems per 100 km<sup>2</sup> in 2007</i> ..... 242
Mieszkania oddane do użytkowania na 1000 ludności w 2007 r. ....	<i>Dwellings completed per 1000 population in 2007</i> ..... 243
Biblioteki publiczne w 2007 r. ....	<i>Public libraries in 2007</i> ..... 330
Lesistość w 2007 r. ....	<i>Forest cover in 2007</i> ..... 331
Dochody budżetów gmin na 1 mieszkańca w 2007 r. ....	<i>Revenue of gminas budgets per capita in 2007</i> ..... 408
Dochody budżetów powiatów i miast na prawach powiatu na 1 mieszkańca w 2007 r. ....	<i>Revenue of powiats budgets and cities with powiat status per capita in 2007</i> ..... 409
Nakłady inwestycyjne w przedsiębiorstwach na 1 mieszkańca w 2007 r. (ceny bieżące) .....	<i>Investment outlays in enterprises per capita in 2007 (current prices)</i> ..... 418
Podmioty gospodarki narodowej na 10 tys. ludności w 2007 r. ....	<i>Entities of the national economy per 10 thous. population in 2007</i> ..... 419

## OBJAŚNIENIA ZNAKÓW UMOWNYCH

## SYMBOLS

Kreska (—)	—	zjawisko nie wystąpiło. <i>magnitude zero.</i>
Zero: (0)	—	zjawisko istniało w wielkości mniejszej od 0,5; <i>magnitude not zero, but less than 0,5 of a unit;</i>
(0,0)	—	zjawisko istniało w wielkości mniejszej od 0,05. <i>magnitude not zero, but less than 0,05 of a unit.</i>
Kropka (.)	—	zupełny brak informacji lub brak informacji wiarygodnych. <i>data not available or not reliable.</i>
Znak x	—	wypełnienie pozycji jest niemożliwe lub niecelowe. <i>not applicable.</i>
Znak Δ	—	oznacza, że nazwy zostały skrócone w stosunku do obowiązującej klasyfikacji; ich pełne nazwy podano w uwagach ogólnych do publikacji, ust. 16 na str. 14. <i>categories of applied classification are presented in abbreviated form; their full names are given in the general notes to the publication, item 16 on page 14.</i>
Znak *	—	oznacza, że dane zostały zmienione w stosunku do wcześniej opublikowanych. <i>data revised.</i>
Znak #	—	oznacza, że dane nie mogą być opublikowane ze względu na konieczność zachowania tajemnicy statystycznej w rozumieniu ustawy o statystyce publicznej. <i>data may not be published due to the necessity of maintaining statistical confidentiality in accordance with the Law on Public Statistics.</i>
„W tym” „Of which”	—	oznacza, że nie podaje się wszystkich składników sumy. <i>indicates that not all elements of the sum are given.</i>
Comma (,)	—	used in figures represents the decimal point.

## SKRÓTY ABBREVIATIONS

tys. <i>thous.</i>	= tysiąc = <i>thousand</i>	cd. <i>cont.</i>	= ciąg dalszy = <i>continued</i>
mln	= milion <i>million</i>	dok. <i>cont.</i>	= dokończenie = <i>continued</i>
zł <i>zł</i>	= złoty = <i>złoty</i>	Lp. <i>No.</i>	= liczba porządkowa = <i>number</i>
szt <i>pcs</i>	= sztuka = <i>piece</i>	m.st.	= miasto stołeczne
egz	= egzemplarz	nr (Nr) <i>No.</i>	= numer = <i>number</i>
wol. <i>vol.</i>	= wolumin = <i>volume</i>	poz.	= pozycja
kg	= kilogram <i>kilogram</i>	pkt	= punkt
dt	= decytona <i>deciton</i>	tabl.	= tablica <i>table</i>
t	= tona <i>tonne</i>	ust.	= ustęp
km	= kilometr <i>kilometre</i>	Dz. U.	= Dziennik Ustaw
m <sup>2</sup>	= metr kwadratowy <i>square metre</i>	i in.	= i inne
ha	= hektar <i>hectare</i>	itp. <i>etc.</i>	= i tym podobne = <i>and the like</i>
km <sup>2</sup>	= kilometr kwadratowy <i>square kilometre</i>	m.in. <i>i.a.</i>	= między innymi = <i>among others</i>
l	= litr <i>litre</i>	np. <i>e.g.</i>	= na przykład = <i>for example</i>
hl	= hektolitr <i>hectolitre</i>	tj. <i>i.e.</i>	= to jest = <i>that is</i>
m <sup>3</sup>	= metr sześcienny <i>cubic metre</i>	ozn. <i>i.e.</i>	= to znaczy = <i>that is</i>
dam <sup>3</sup>	= dekametr sześcienny <i>cubic decametre</i>	tw.	= tak zwany
hm <sup>3</sup>	= hektometr sześcienny <i>cubic hectometre</i>	ww.	= wyżej wymieniony
kW·h	= kilowatogodzina <i>kilowatt-hour</i>	NTS	= Nomenklatura Jednostek Terytorialnych do Celów Statystycznych <i>Nomenclature of Territorial Units for Statistics</i>
GW·h	= gigawatogodzina <i>gigawatt-hour</i>	EKG <i>ECE</i>	= Europejska Komisja Gospodarcza = <i>Economic Commission for Europe</i>
d <i>24 h</i>	= doba = <i>24 hours</i>	EUROSTAT	= Urząd Statystyczny Wspólnot Europejskich <i>Statistical Office of the European Communities</i>
r.	= rok	ONZ <i>UN</i>	= Organizacja Narodów Zjednoczonych = <i>United Nations</i>
		PHARE	= Fundusz spójności społeczno-gospodarczej w celu wsparcia przemian gospodarczych w Polsce i na Węgrzech <i>Poland and Hungary Assistance for Reconstructing of the Economies</i>

## UWAGI OGÓLNE

### Uwagi wstępne

1. Dane zamieszczone w publikacji — jeśli nie zaznaczono inaczej — podano w **każdorazowym podziale administracyjnym kraju**.

W tablicach zawierających informacje w podziale na **mia-  
sta i wieś**, przez „miasta” rozumie się obszar położony w granicach administracyjnych tych jednostek, przez „wieś” — pozostałe terytorium kraju.

2. Dane prezentowane są w układzie **Nomenklatury Jednostek Terytorialnych do Celów Statystycznych (NTS)**, która została opracowana na podstawie Nomenklatury of Territorial Units for Statistics (NUTS), obowiązującej w krajach Unii Europejskiej, zgodnie z Rozporządzeniem (WE) Nr 1059/2003 Parlamentu Europejskiego i Rady z dnia 26 V 2003 r. (Dz. Urz. UE L 154 z 21 VI 2003 r., z późniejszymi zmianami). Klasyfikacja ta ma na celu zapewnienie zbierania, opracowywania i udostępniania na obszarze UE porównywalnych danych dla określonych statystyk regionalnych państw członkowskich.

Nomenklatura Jednostek Terytorialnych do Celów Statystycznych (NTS) opracowana została w oparciu o istniejącą zasadniczo trójstopniowy podział kraju na województwa, powiaty i gminy, przy pomocy którego wyodrębnione zostały także dwa dodatkowe nieadministracyjne poziomy, tj. regiony i podregiony. NTS dzieli Polskę na terytorialne, hierarchicznie powiązane jednostki na 5 poziomach, z czego:

- 3 określono jako poziomy regionalne:
  - poziom 1 — **regiony** (6 jednostek) — grupują jednostki szczebla wojewódzkiego,
  - poziom 2 — **województwa** (16 jednostek),
  - poziom 3 — **podregiony** (w kraju 45 jednostek, od 1 I 2008 r. — 66 jednostek; w województwie mazowieckim odpowiednio 5 i 6 jednostek) — grupują jednostki szczebla powiatowego,
- 2 określono jako poziomy lokalne:
  - poziom 4 — **powiaty i miasta na prawach powiatu** (w kraju 314 + 65 jednostek; w województwie mazowieckim — 37 + 5),
  - poziom 5 — **gminy** (w kraju 2478 jednostek; w województwie mazowieckim — 314).
- 3. Prezentowane dane — jeśli nie zaznaczono inaczej — dotyczą **całej gospodarki narodowej**.
- 4. Prezentowane informacje przedstawione zostały stosownie do zakresu prowadzonych badań, uwzględniających podmioty klasyfikowane według kryterium **liczby pracujących** i — jeśli nie zaznaczono inaczej — obejmują podmioty o liczbie pracujących:
  - do 9 osób,
  - od 10 do 49 osób,
  - powyżej 49 osób.

## GENERAL NOTES

### Preliminary notes

1. Data in the publication are presented according to the **administrative division of the country in a given period**, unless otherwise noted.

In the tables containing information divided into **urban areas and rural areas**, the term “urban areas” is understood as areas located within the administrative borders of these units, while the term “rural areas” is understood as the remaining territory of the country.

2. Data are presented in accordance with the **Nomenclature of Territorial Units for Statistical Purposes (NTS)**, compiled on the basis of the Nomenclature of Territorial Units for Statistics (NUTS) obligatory in the countries of the European Union according to Regulation (EC) No. 1059/2003 of the European Parliament and of the Council of 26 V 2003 (Official Journal of the EU L 154, 21 VI 2003, with later amendments). The Classification ensures collecting, elaborating and disseminating on the EU territory of comparable data for particular regional statistics domains of Member States.

The Nomenclature of Territorial Units for Statistical Purposes (NTS) was developed based on the binding three-tier division of the country into voivodships, powiats and gminas — on the basis of which — two additional non-administrative levels were established i.e., regions and subregions. NTS divides Poland into territorial units, hierarchically-tied on 5 levels, of which:

- 3 levels were defined as regional:
  - level 1 — **regions** (6 units) — grouping together voivodships,
  - level 2 — **voivodships** (16 units),
  - level 3 — **subregions** (in country 45 units, since 1 I 2008 — 66 units; in mazowieckie voivodship respectively 5 and 6 units) — grouping together powiats,
- 2 levels were defined as local:
  - level 4 — **powiats and cities with powiat status** (in country 314 + 65 units; in mazowieckie voivodship — 37 + 5),
  - level 5 — **gminas** (in country 2478 units; in mazowieckie voivodship — 314).
- 3. Presented data, unless otherwise indicated, concern the **entire national economy**.
- 4. Information is presented in compliance with the scope of conducted surveys, considering entities classified according to the criterion of the **number of persons employed**, and (unless otherwise indicated) include entities employing:
  - up to 9 persons,
  - from 10 to 49 persons,
  - more than 49 persons.

## 5. Dane prezentuje się:

- 1) w układzie **Polskiej Klasyfikacji Działalności (PKD)**, opracowanej na podstawie wydawnictwa Urzędu Statystycznego Wspólnot Europejskich EUROSTAT — „Nomenclature des Activités de Communauté Européenne — NACE rev. 1.1”. PKD wprowadzona została z dniem 1 V 2004 r. rozporządzeniem Rady Ministrów z dnia 20 I 2004 r. w sprawie Polskiej Klasyfikacji Działalności (Dz. U. Nr 33, poz. 289), w miejsce PKD obowiązującej do 30 IV 2004 r.

W stosunku do PKD dokonano dodatkowego grupowania, ujmując pod pojęciem „**Przemysł**” sekcje: „Górnictwo”, „Przetwórstwo przemysłowe” oraz „Wytwarzanie i zaopatrywanie w energię elektryczną, gaz, wodę”.

Dane prezentowane w podziale **według rodzajów działalności** w:

- **usługach rynkowych** dotyczą sekcji: „Handel hurtowy i detaliczny; naprawa pojazdów samochodowych, motocykli oraz artykułów użytku osobistego i domowego”, „Hotele i restauracje”, „Transport, gospodarka magazynowa i łączność”, „Pośrednictwo finansowe”, „Obsługa nieruchomości, wynajem i usługi związane z prowadzeniem działalności gospodarczej”, „Działalność usługowa komunalna, społeczna i indywidualna, pozostała”, „Gospodarstwa domowe zatrudniające pracowników” oraz „Organizacje i zespoły eksterytorialne”,
- **usługach nierynkowych** — sekcji: „Administracja publiczna i obrona narodowa; obowiązkowe ubezpieczenia społeczne i powszechne ubezpieczenie zdrowotne”, „Edukacja” oraz „Ochrona zdrowia i pomoc społeczna”;

- 2) według sektorów własności:

- **sektor publiczny** — grupujący własność państwową (Skarbu Państwa i państwowych osób prawnych), własność jednostek samorządu terytorialnego oraz „własność mieszaną” z przewagą kapitału (mienia) podmiotów sektora publicznego,
- **sektor prywatny** — grupujący własność prywatną krajową (osób fizycznych i pozostałych jednostek prywatnych), własność zagraniczną (osób zagranicznych) oraz „własność mieszaną” z przewagą kapitału (mienia) podmiotów sektora prywatnego i brakiem przewagi sektorowej w kapitale (mieniu) podmiotu.

„Własność mieszaną” określana jest głównie dla spółek i wyznaczana na podstawie struktury kapitału (mienia) deklarowanego we wniosku rejestracyjnym spółki.

## 5. Data are presented:

- 1) according to the *Polish Classification of Activities (PKD)* — compiled on the basis of the Statistical Office of the European Communities EUROSTAT publication “Nomenclature des Activités de Communauté Européenne — NACE rev. 1.1”. PKD was introduced on 1 V 2004 by the decree of the Council of Ministers regarding the Polish Classification of Activities, dated 20 I 2004 (Journal of Laws No. 33, item 289), introduced instead of PKD, binding until 30 IV 2004.

According to NACE the item “*Industry*” was introduced, including the sections “Mining and quarrying”, “Manufacturing” and “Electricity, gas and water supply”, as an additional grouping.

Data presented in division by *kinds of activities* in:

- *market services* concern the sections: “Wholesale and retail trade; repair of motor vehicles, motorcycles and personal and household goods”, “Hotels and restaurants”, “Transport, storage and communication”, “Financial intermediation”, “Real estate, renting and business activities”, “Other community, social and personal service activity”, “Private households with employed persons” and “Extra-territorial organizations and bodies”,
- *non-market services* concern the sections: “Public administration and defence; compulsory social security”, “Education” and “Health and social work”;

- 2) according to *ownership sectors*:

- *public sector* — grouping state ownership (of the State Treasury and state legal persons), local self-government entity ownership, as well as “mixed ownership” with a predominance of capital (property) of public sector entities,
- *private sector* — grouping private domestic ownership (of natural persons and other private entities), foreign ownership (of foreign persons) as well as “mixed ownership” with a predominance of capital (property) of private sector entities and lack of predominance of public or private sector in capital (property) of the entity.

“Mixed ownership” is defined mainly for companies and determined on the basis of the capital (property) structure as declared in a company’s registration application.

6. Dane — jeśli nie zaznaczono inaczej — opracowano zgodnie z **każdorazowym stanem organizacyjnym gospodarki narodowej**.

7. Dane w podziale według sekcji PKD oraz w podziale administracyjnym opracowano — jeśli nie zaznaczono inaczej — tzw. metodą przedsiębiorstw.

**Metoda przedsiębiorstw** (podmiotowa) oznacza przyjmowanie całych podmiotów gospodarki narodowej za podstawę grupowania wszystkich danych charakteryzujących ich działalność według poszczególnych poziomów klasyfikacyjnych i podziałów terytorialnych.

8. Przez **podmioty gospodarki narodowej** rozumie się jednostki prawne, tj.: osoby prawne, jednostki organizacyjne niemające osobowości prawnej oraz osoby fizyczne prowadzące działalność gospodarczą, zarejestrowane w Krajowym Rejestrze Urzędowym Podmiotów Gospodarki Narodowej (REGON).

Pod pojęciem **podmiotów gospodarczych** rozumie się podmioty prowadzące działalność gospodarczą (produkcyjną i usługową) na własny rachunek w celu osiągnięcia zysku.

Informacje w rejestrze REGON tworzone są na podstawie danych zgłaszanych bezpośrednio przez podmioty, na których ciąży obowiązek rejestracji oraz dokonywania zmian cech objętych wpisem. Dane te nie podlegają dodatkowej weryfikacji.

9. Dane w **cenach bieżących** odpowiadają uzyskanym dochodom, poniesionym wydatkom itp. W tablicach, w których nie określono cen, dane liczbowe wyrażono w cenach bieżących.

10. **Liczby względne (wskaźniki, odsetki)** obliczono z reguły na podstawie danych bezwzględnych wyrażonych z większą dokładnością niż podano w tablicach.

11. **Przy przeliczaniu na 1 mieszkańca (1000 ludności itp.)** danych według stanu w końcu roku (np. łóżka w szpitalach, środki trwałe) przyjęto liczbę ludności według stanu w dniu 31 XII, a przy przeliczaniu danych charakteryzujących wielkość zjawiska w ciągu roku (np. ruch naturalny ludności, produkcja) — według stanu w dniu 30 VI.

W latach 2000 i 2001 do przeliczeń przyjęto skorygowaną liczbę ludności uwzględniającą ludność zbilansowaną w oparciu o wyniki Narodowego Spisu Powszechnego Ludności i Mieszkań 2002 w podziale administracyjnym obowiązującym w dniu 31 XII 2002 r.

12. Dane — jeśli nie zaznaczono inaczej — nie obejmują jednostek budżetowych prowadzących działalność w zakresie obrony narodowej i bezpieczeństwa publicznego.

6. *Data, unless otherwise indicated, are compiled in accordance with the respective organizational status of units of the national economy.*

7. *Data according to NACE sections as well as according to administrative division are compiled, unless otherwise indicated, using the enterprise method.*

*In the enterprise (entity) method, the entire organizational unit of entities in the national economy is the basis for grouping all data describing their activity according to individual classification levels and territorial divisions.*

8. *The term entities of the national economy is understood as legal entities, i.e.: legal persons, organizational entities without legal personality as well as natural persons conducting economic activity, registered in the Country Official Register of the Units of the National Economy (REGON).*

*The term economic entities is understood as entities conducting economic activity (production and service) on their own account in order to earn a profit.*

*Information in REGON register is produced on the basis of data submitted directly by entities, which are obliged to register and report on changes in features required for the registration. The data are not further verified.*

9. *Data in current prices correspond to obtained revenue, incurred expenditures, etc. In tables in which prices are not defined, data are expressed in current prices.*

10. *Relative numbers (indices, percentages) are, as a rule, calculated on the basis of absolute data expressed with higher precision than that presented in the tables.*

11. *When computing per capita data (per 1000 population, etc.) as of the end of a year (e.g., beds in hospitals, fixed assets), the population as of 31 XII was adopted, whereas data describing the magnitude of a phenomenon within a year (e.g., vital statistics, production) — as of 30 VI.*

*In 2000 and 2001 corrected number of population, considering balanced population, based on the results of the Population and Housing Census 2002 in the administrative division valid as of 31 XII 2002, was applied in calculations.*

12. *Data, unless otherwise indicated, do not include the budgetary entities conducting activity within the scope of national defence and public safety.*

13. Niektóre informacje zostały podane na podstawie danych nieostatecznych i mogą ulec zmianie w następnych publikacjach Urzędu Statystycznego.

14. Zastosowanie automatycznych zaokrągleń w niektórych przypadkach mogło spowodować drobne rozbieżności w sumowaniu danych na wyższych poziomach agregacji.

15. Informacje statystyczne pochodzące ze źródeł spoza Urzędu Statystycznego opatrzone odpowiednimi notami.

16. W publikacji zastosowano skróty nazw niektórych poziomów klasyfikacyjnych; zestawienie zastosowanych skrótów i pełnych nazw podaje się poniżej:

13. Selected information presented on the basis of preliminary data and may change in subsequent publications of the Statistical Office.

14. Automatic rounding of numbers might in some cases cause differences in sums on higher level of aggregation.

15. Statistical information originating from sources other than Statistical Office is indicated in the appropriate notes.

16. The names of some classification levels used in the publication have been abbreviated; the list of abbreviations used and their full names are given below:

<b>skrót</b> <i>abbreviation</i>	<b>pełna nazwa</b> <i>full name</i>
POLSKA KLASYFIKACJA DZIAŁALNOŚCI (PKD) NOMENCLATURE DES ACTIVITÉS DE COMMUNAUTÉ EUROPÉENNE — NACE rev. 1.1	
sekcje <i>sections</i>	
Handel i naprawy <i>Trade and repair</i>	Handel hurtowy i detaliczny; naprawa pojazdów samochodowych, motocykli oraz artykułów użytku osobistego i domowego <i>Wholesale and retail trade; repair of motor vehicles, motorcycles and personal and household goods</i>
Obsługa nieruchomości i firm  X	Obsługa nieruchomości, wynajem i usługi związane z prowadzeniem działalności gospodarczej <i>Real estate, renting and business activities</i>
Administracja publiczna i obrona narodowa; obowiązkowe ubezpieczenia społeczne i zdrowotne  X	Administracja publiczna i obrona narodowa; obowiązkowe ubezpieczenia społeczne i powszechne ubezpieczenie zdrowotne <i>Public administration and defence; compulsory social security</i>
*	
* *	

**Wyjaśnienia metodyczne** dotyczące podstawowych pojęć i metod opracowania danych liczbowych zamieszczono w uwagach ogólnych do poszczególnych działów. Rozszerzone wyjaśnienia dotyczące poszczególnych dziedzin statystyki Czytelnik znajdzie w publikacjach tematycznych, w „Roczniku Statystycznym Województwa Mazowieckiego” oraz na stronie internetowej GUS <http://www.stat.gov.pl>.

*Methodological explanations* concerning basic definitions and methods of compiling statistical data are enumerated in the general notes to individual chapters. More detailed information pertaining to particular fields of statistics can be found in subject matter publications, in the “Statistical Yearbook of Mazowieckie Voivodship” as well as on the web page of the CSO <http://www.stat.gov.pl>.



# WOJEWÓDZTWO MAZOWIECKIE W 2007 R. MAZOWIECKIE VOIVODSHIP IN 2007

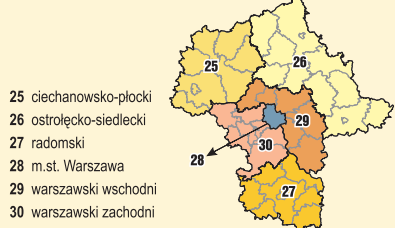
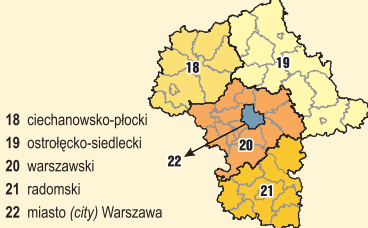
PODZIAŁ ADMINISTRACYJNY — stan w dniu 31 XII  
ADMINISTRATIVE DIVISION — as of 31 XII



## PODZIAŁ WEDŁUG NOMENKLATURY JEDNOSTEK TERYTORIALNYCH DO CELÓW STATYSTYCZNYCH (NTS) DIVISION BY NOMENCLATURE OF TERRITORIAL UNITS FOR STATISTICAL PURPOSES (NTS)

5 podregionów (NTS 3)<sup>a</sup> — stan w dniu 31 XII 2007 r.  
5 subregions (NTS 3)<sup>a</sup> — as of 31 XII 2007

6 podregionów (NTS 3)<sup>b</sup> — stan w dniu 11 2008 r.  
6 subregions (NTS 3)<sup>b</sup> — as of 1 2008

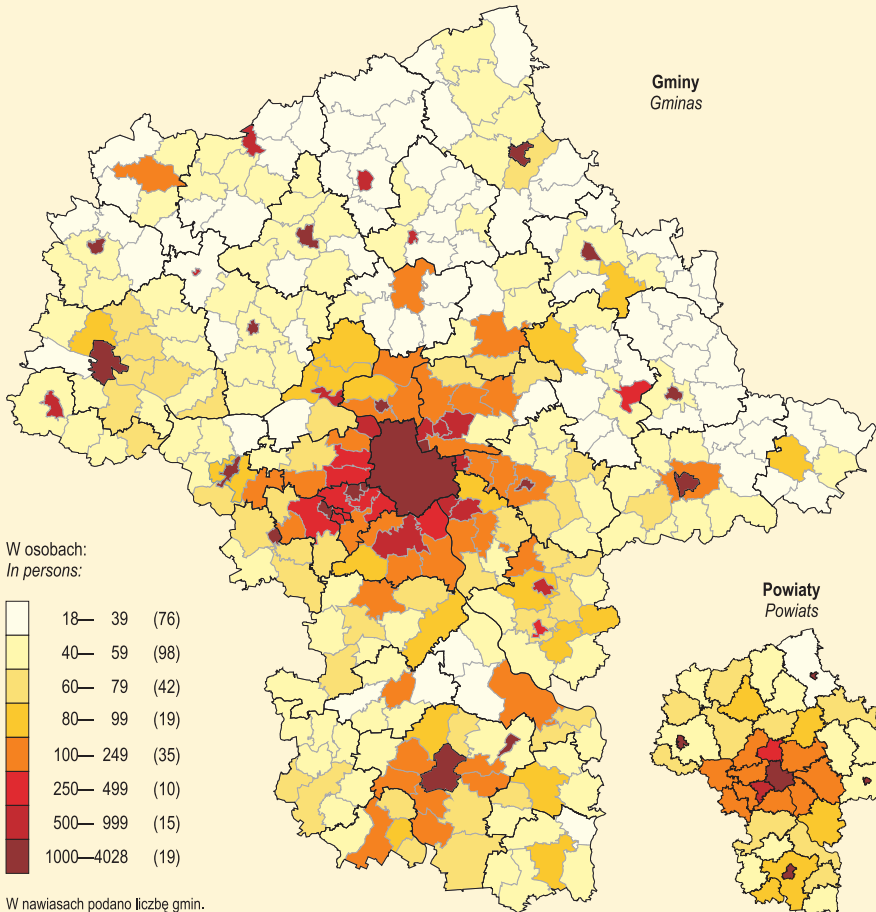


a, b Na podstawie Rozporządzenia Rady Ministrów w sprawie wprowadzenia Nomenklatury Jednostek Terytorialnych do Celów Statystycznych (NTS):  
a — z dnia 13 VII 2000 r. (Dz. U. Nr 58, poz. 685, z późniejszymi zmianami), b — z dnia 14 XI 2007 r. (Dz. U. Nr 214, poz. 1573).

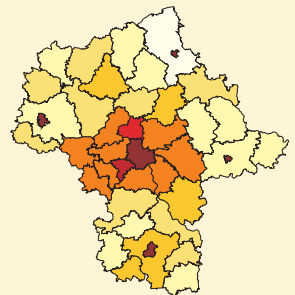
a, b On the basis of the decree of the Council of Ministers on introduction of the Nomenclature of Territorial Units for Statistical Purposes (NTS): a — dated 13 VII 2000 (Journal of Laws No. 58, item 685, with later amendments), b — dated 14 XI 2007 (Journal of Laws No. 214, item 1573).

LUDNOŚĆ NA 1 km<sup>2</sup> W 2007 R.  
 Stan w dniu 31 XII  
 POPULATION PER 1 km<sup>2</sup> IN 2007  
 As of 31 XII

Gminy  
 Gminas



Powiaty  
 Powiats



W nawiasach podano liczbę gmin.  
 Number of gminas is given in brackets.

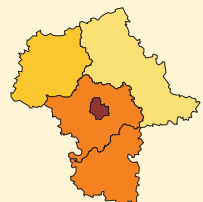
Polska  
 Poland



Województwo  
 Voivodship



Podregiony  
 Subregions



## Stan i ochrona środowiska

### 1. Informacje o poborze wody dotyczą:

- 1) w pozycji „na cele produkcyjne (poza rolnictwem, łowiectwem, leśnictwem oraz rybactwem)” — jednostek organizacyjnych wnoszących opłaty za pobór z ujęć własnych rocznie 5 dam<sup>3</sup> i więcej wody podziemnej albo 20 dam<sup>3</sup> i więcej wody powierzchniowej lub odprowadzających rocznie 20 dam<sup>3</sup> i więcej ścieków. Dane o poborze wody na potrzeby gospodarki narodowej i ludności nie obejmują wód pochodzących z odwadniania zakładów górniczych oraz obiektów budowlanych odprowadzonych do odbiornika bez wykorzystania;
- 2) w pozycji „nawodnienia w rolnictwie i leśnictwie oraz napełnianie i uzupełnianie stawów rybnych” — jednostek organizacyjnych rolnictwa, leśnictwa i rybactwa zużywających wodę na potrzeby nawadniania gruntów rolnych i leśnych o powierzchni od 20 ha oraz na potrzeby eksploatacji stawów rybnych o powierzchni od 10 ha;
- 3) w pozycji „eksploatacja sieci wodociągowej” — wszystkich jednostek nadzorujących pracę sieci wodociągowej (w tym również spółdzielni mieszkaniowych, spółek wodnych, zakładów usług wodnych, zakładów pracy itd.).

2. Dane o **ściekach** dotyczą ścieków odprowadzonych do wód lub do ziemi przez jednostki określone w ust. 1, pkt 1) i 3).

Jako **ścieki wymagające oczyszczenia** przyjęto wody odprowadzane siecią kanałów lub rowów otwartych bezpośrednio do wód lub do ziemi albo do sieci kanalizacyjnej z jednostek produkcyjnych (łącznie z zanieczyszczonymi wodami z odwadniania zakładów górniczych i chłodniczymi), z innych jednostek oraz z gospodarstw domowych.

**Większa ilość ścieków miejskich i wiejskich oczyszczanych od odprowadzonych** siecią kanalizacyjną może występować w następujących przypadkach:

- oczyszczalnia otrzymuje ścieki oddzielnym kolektorem z zakładu lub do kolektora zakładowego odprowadzone są ścieki socjalno-bytowe z miast/wsi,
- kolektor zakładowy pełni rolę sieci kanalizacyjnej, lecz nie został przejęty przez jednostki prowadzące działalność wodociągowo-kanalizacyjną,
- ścieki są dowożone do oczyszczalni,
- stosowania metody określania ścieków komunalnych odprowadzanych siecią kanalizacyjną opartej głównie na odczytach wodomierzy, przyjmując ilość ścieków równą ilości dostarczanej wody i informacjach o ryczałtowych ilościach odprowadzonych ścieków.

Dane o **ściekach oczyszczanych** dotyczą ścieków oczyszczanych mechanicznie, chemicznie, biologicznie oraz z podwyższonym usuwaniem biogenów i odprowadzonych do wód lub do ziemi.

## Environmental protection

### 1. Information regarding water withdrawal concerns:

- 1) in the item “for production purposes (excluding agriculture, hunting, forestry and fishing)” — organizational entities making payments for the annual withdrawal of 5 dam<sup>3</sup> or more of underground water, or 20 dam<sup>3</sup> or more of surface water from their own sources, or discharging 20 dam<sup>3</sup> or more of waste water annually. Data regarding water withdrawal for needs of the national economy and population do not include water coming from irrigation of mines and construction facilities, which is discharged to reservoir without further use;
- 2) in the item “irrigation in agriculture, forestry and fishing as well as filling and completing fishponds” — agricultural, forest and fishing organizational entities, consuming water for irrigating agricultural or forest land of 20 ha or more in area, and for the purpose of exploiting fishponds of 10 ha or more in area;
- 3) in the item “exploitation water-line system” — all entities responsible for the management of the water-line system (including housing co-operatives, water companies, waterworks and workplaces).

2. Data regarding waste water concern waste water discharged into waters or into the ground by entities described in item 1, points 1) and 3).

**Waste water requiring treatment** is understood as water discharged by means of open channel or ditch systems directly into waters or into the ground or sewerage system of entities engaged in production (including contaminated drainage water from mines and cooling water), other entities as well as households.

**An amount of treated city and village sewage greater than sewage discharged with the sewage system may occur in the following cases:**

- the sewage treatment plant receives sewage with a separate interceptor from a plant, or into the plant interceptor the domestic sewage from cities/villages is discharged,
- the plant interceptor fulfils the role of a sewage system, but it has not been taken over by entities doing water supply and sewage activity,
- the sewage is delivered to the sewage treatment plant,
- use of a method for specifying municipal sewage discharged with a sewage system, based mainly upon readings of water meters, taking the amount of sewage equal to amount of supplied water and information on flat amounts of the discharged sewage.

Data regarding treated waste water concern waste water treated mechanically, chemically, biologically, and with increased biogen removal, discharged into waters or into the ground.

Przez **ścieki oczyszczane mechanicznie** rozumie się ścieki poddane procesowi usuwania jedynie zanieczyszczeń nierozpuszczalnych, tj. ciał stałych i tłuszczów ulegających osadzeniu lub flotacji, przy użyciu krat, sit, piaskowników, odtłuszczaczy współpracujących z osadnikami Imhoffa.

**Chemiczne oczyszczanie ścieków** polega na wytrącaniu niektórych związków rozpuszczalnych względnie ich neutralizacji metodami chemicznymi, takimi jak koagulacja, sorpcja na węglu aktywnym itp.

**Biologiczne oczyszczanie ścieków** następuje w procesie mineralizacji przez drobnoustroje w środowisku wodnym w sposób naturalny (np. poprzez rolnicze wykorzystanie ścieków, zraszanie pól, stawy rybne) lub w urządzeniach sztucznych (złoża biologiczne, osad czynny) i polega na usuwaniu ze ścieków zanieczyszczeń organicznych oraz związków biogennych i refrakcyjnych.

**Podwyższone usuwanie biogenów w ściekach** następuje w oczyszczalniach ścieków o wysokoefektywnych technologiach oczyszczania (głównie biologicznych, a także chemicznych) umożliwiających zwiększoną redukcję azotu i fosforu.

**Kilkustopniowe oczyszczanie mechaniczne i biologiczne** lub mechaniczno-chemiczno-biologiczne odprowadzanych ścieków zakwalifikowano do wyższego stopnia oczyszczania (biologicznego lub chemicznego).

Dane o **ludności korzystającej z oczyszczalni ścieków** podano na podstawie badań Głównego Urzędu Statystycznego, w oparciu o szacunek liczby ludności korzystającej z oczyszczalni oczyszczających ścieki z miast i wsi. W przypadku gdy miasto obsługiwane jest przez kilka oczyszczalni o różnym sposobie oczyszczania, o zakwalifikowaniu miasta do obsługiwanego przez poszczególne rodzaje oczyszczalni ścieków decyduje przewaga ilości ścieków oczyszczanych przez dany rodzaj oczyszczalni.

3. Informacje o źródłach i wielkości **emisji przemysłowych zanieczyszczeń powietrza** oraz o stanie **wyposażenia i efektach eksploatacji urządzeń do redukcji tych zanieczyszczeń** dotyczą jednostek organizacyjnych ustalonych przez Ministra Ochrony Środowiska i Zasobów Naturalnych na podstawie określonej wysokości opłat wniesionych w 1986 r. za roczną emisję substancji zanieczyszczających powietrze według stawek określonych w rozporządzeniu Rady Ministrów z dnia 13 I 1986 r. w sprawie opłat za gospodarcze korzystanie ze środowiska i wprowadzanie w nim zmian (Dz. U. Nr 7, poz. 40) z późniejszymi zmianami.

Ustalona zbiorowość badanych jednostek utrzymywana corocznie, co zapewnia m.in. porównywalność wyników badań, może być powiększana jedynie w szczególnych przypadkach, np. o jednostki nowo uruchomione lub rozbudowane o wysokiej skali progowej emisji zanieczyszczeń.

Dane o **emisji pyłów** dotyczą pyłów: ze spalania paliw, cementowo-wapienniczych i materiałów ogniotrwałych, krzemowych, nawozów sztucznych, węglowo-grafitowych, sadzy oraz innych rodzajów zanieczyszczeń pyłowych.

*Mechanical treatment of waste water is understood as the process of removing only non-soluble pollutants, i.e., solid bodies and fats subject to settlement or floatation, through the use of grates, filters, grit chambers, grease traps in conjunction with Imhoff tanks.*

*Chemical treatment of waste water consists in precipitating certain soluble compounds, or their neutralization through chemical methods, such as coagulation, sorption on active carbon, etc.*

*Biological treatment of waste water occurs through mineralization processes caused by microorganisms in the natural water environment (e.g. through agricultural use of waste water, field irrigation, fish ponds) or in artificial facilities (biofilters, activated sludge) and consists in the removal of organic pollutants or biogenous and refractive compounds from waste water.*

*Increased biogen removal from sewage occurs in treatment plants with highly efficient treatment technologies (mostly biological, and also chemical) allowing for an increased reduction in nitrogen and phosphorus content.*

*A few steps treatment, mechanical and biological or mechanical, chemical and biological of discharging waste water was classified as a higher degree of the treatment process (biological or chemical).*

*Data concerning the population using waste water treatment plants is given on the basis of surveys of the Central Statistical Office based on estimates of the number of the population using waste water treatment plants treating urban and rural waste. When an urban area is served by several treatment plants with various methods of treatment, the predominate amount of waste treated by a given treatment plant determines the classification of the urban area in the appropriate type of waste treatment plant.*

3. Information regarding the sources and amounts of *industrial atmospheric pollutant emissions* as well as the *equipment reducing such pollutants and the effects of its utilisation* concerns organizational entities established by the Minister of Environmental Protection and Natural Resources on the basis of the defined amount of fees borne in 1986 for the annual emission of substances polluting the air, according to rates defined in the decree of the Council of Ministers, dated 13 I 1986, regarding payments for economic use of the environment and modifications to it (Journal of Laws No. 7, item 40) with later amendments.

The established group of surveyed entities maintained annually which, i.a. assures comparability of data may only be increased in specific cases, e.g. by newly established or expanded entities with a high step scale of pollutant emission.

Data regarding *particulate emission* concern: *particulates from the combustion of fuels, particulates from cement and lime, fire-resistant materials, silicates, artificial fertilizers, carbon and graphite, soot, as well as other types of particulates.*

Dane o **emisji gazów** dotyczą: dwutlenku siarki, tlenu węgla, tlenków azotu, węglowodorów oraz innych rodzajów zanieczyszczeń gazowych (bez dwutlenku węgla).

Dane o emisji pyłów i gazów obejmują emisję zorganizowaną (z urządzeń technologicznych i ogrzewczych) oraz niezorganizowaną (z hald, składowisk, w toku przeładunku substancji sypkich lub lotnych, z hal produkcyjnych itp.).

**Wielkość emisji z poszczególnych źródeł i poszczególnych rodzajów zanieczyszczeń** ustalona została albo na drodze pomiarów, albo na podstawie obliczeń z bilansu surowcowo-paliwowego w oparciu o wskaźniki emisji zanieczyszczeń dla charakterystycznych procesów technologicznych.

**4. Odpady** oznaczają każdą substancję lub przedmiot należący do jednej z kategorii określonych w załączniku nr 1 ustawy z dnia 27 IV 2001 r. o odpadach (jednolity tekst Dz. U. 2007 Nr 39, poz. 251), których posiadacz pozbywa się, zamierza pozbyć się lub do ich pozbycia się jest obowiązany.

Informacje o odpadach opracowane zostały zgodnie z katalogiem odpadów (wprowadzonym w życie 1 I 2002 r.) opartym o Listę Odpadów wprowadzoną do prawodawstwa Unii Europejskiej z dniem 1 I 2002 r.

Informacje o **ilości i rodzajach odpadów** dotyczą zakładów, które wytworzyły w ciągu roku powyżej 1 tys. t odpadów lub nagromadziły 1 mln t i więcej odpadów (z wyłączeniem odpadów komunalnych).

Przez **odzysk odpadów** rozumie się wszelkie działania, niestwarzające zagrożenia dla życia, zdrowia ludzi lub dla środowiska, polegające na wykorzystaniu odpadów w całości lub w części, lub prowadzące do odzyskania z odpadów substancji, materiałów lub energii i ich wykorzystania.

Przez **unieszkodliwianie odpadów** rozumie się poddanie odpadów procesom przekształceń biologicznych, fizycznych lub chemicznych w celu doprowadzenia ich do stanu, który nie stwarza zagrożenia dla życia, zdrowia ludzi lub dla środowiska.

**Magazynowanie odpadów** to czasowe przetrzymywanie lub gromadzenie odpadów przed ich transportem, odzyskiem lub unieszkodliwianiem.

Dane o **odpadach dotychczas składowanych (nagromadzonych)** dotyczą ilości odpadów zdeponowanych na terenach własnych zakładów w wyniku składowania w roku sprawozdawczym i w latach poprzednich.

**5. Dane o odpadach komunalnych** dotyczą odpadów powstających w gospodarstwach domowych, a także u innych wytwórców odpadów (bez odpadów niebezpiecznych), które ze względu na swój charakter lub skład są podobne do odpadów powstających w gospodarstwach domowych.

Informacje o odpadach komunalnych podaje się zgodnie z rozporządzeniem Ministra Środowiska z dnia 27 IX 2001 r. w sprawie katalogu odpadów (Dz. U. Nr 112, poz. 1206).

*Data regarding gas emission concern: sulphur dioxide, carbon oxide, nitrogen oxides, hydrocarbons, as well as other types of gaseous pollutants (excluding carbon dioxide).*

*Data regarding particulate and gas emission include organized emission (from technological and heating facilities) and disorganized emission (from waste dumps and landfills, in the course of reloading of volatile or loose substances, from production halls etc.).*

*The emission volumes of different pollutant types from various sources were estimated through measurements or on the basis of calculations of the raw material and fuel balance, based on pollutant emission indicators for the characteristic technological processes.*

*4. Waste shall mean any substance or object in one of the categories listed in Annex I to the Act of 27 IV 2001 on Waste (uniform text Journal of Laws 2007 No. 39, item 251), which the holder thereof discards or intends or is required to discard.*

*Information regarding waste was compiled on the basis of a catalogue of waste (introduced 1 I 2002), based on List of Waste introduced into legislation of the European Union 1 I 2002.*

*Information regarding the quantity and type of waste concerns plants which generated over 1 thous. t of waste in the course of the year or accumulated 1 mln t of waste and more (excluding municipal waste).*

*Recovery of waste shall mean any operations which do not endanger human life and health or the environment, consisting in the use of waste in whole or in part, or leading to extraction and use of substances, materials or energy.*

*Treatment of waste shall mean the submission of waste to the processes of biological, physical or chemical treatment as a result of which the nature of waste does not pose risks to human life and health or the environment.*

*Waste storage shall mean temporary waste storage or collection prior to its transport, recovery or treatment.*

*Data regarding landfilled up to now (accumulated) waste concern the quantity of waste deposited on the grounds of the plants generating it as a result depositing it during the reporting and previous years.*

*5. Data on municipal waste concern the waste produced in households, and also at other waste producers (excluding hazardous waste), which in respect of its character or composition is similar to the waste produced in households.*

*Information on municipal waste is quoted according to regulation of the Minister of Environment of 27 IX 2001 on catalogue of waste (Journal of Laws No. 112, item 1206).*

6. Dane o **nieczystościach ciekłych** dotyczą nieczystości pochodzących z gospodarstw domowych, budynków użyteczności publicznej oraz budynków jednostek prowadzących działalność gospodarczą — w przypadku gdy nie są odprowadzane siecią kanalizacyjną.

7. **Ochrona przyrody** polega na zachowaniu, zrównoważonym użytkowaniu oraz odnawianiu zasobów, tworów i składników przyrody (m.in. dziko występujących oraz objętych ochroną gatunkową roślin, zwierząt i grzybów, zwierząt prowadzących wędrowny tryb życia, siedlisk przyrodniczych); formami ochrony przyrody są: parki narodowe, rezerwy przyrody, parki krajobrazowe, obszary chronionego krajobrazu, stanowiska dokumentacyjne, użytki ekologiczne, zespoły przyrodniczo-krajobrazowe, pomniki przyrody.

**Parki narodowe** obejmują obszary wyróżniające się szczególnymi wartościami przyrodniczymi, naukowymi, społecznymi, kulturowymi i edukacyjnymi, o powierzchni nie mniejszej niż 1000 ha, na których ochronie podlega cała przyroda oraz walory krajobrazowe.

Parki narodowe tworzy się w celu zachowania różnorodności biologicznej, zasobów, tworów i składników przyrody nieożywionej i walorów krajobrazowych, przywrócenia właściwego stanu zasobów i składników przyrody oraz odtworzenia zniekształconych siedlisk przyrodniczych, siedlisk roślin, siedlisk zwierząt lub siedlisk grzybów.

**Rezerwy przyrody** obejmują wyróżniające się szczególnymi wartościami przyrodniczymi, naukowymi, kulturowymi lub walorami krajobrazowymi obszary zachowane w stanie naturalnym lub mało zmienionym, ekosystemy, ostoje i siedliska przyrodnicze, a także siedliska roślin, siedliska zwierząt i siedliska grzybów oraz twory i składniki przyrody nieożywionej.

**Parki krajobrazowe** obejmują obszary chronione ze względu na wartości przyrodnicze, historyczne i kulturowe oraz walory krajobrazowe w celu zachowania i popularyzacji tych wartości w warunkach zrównoważonego rozwoju.

**Obszary chronionego krajobrazu** obejmują tereny chronione ze względu na wyróżniający się krajobraz o zróżnicowanych ekosystemach, wartościowe ze względu na możliwość zaspokajania potrzeb związanych z turystyką i wypoczynkiem lub pełnioną funkcją korytarzy ekologicznych.

**Pomniki przyrody** są to pojedyncze twory przyrody żywej i nieożywionej lub ich skupiska o szczególnej wartości przyrodniczej, naukowej, kulturowej, historycznej lub krajobrazowej oraz odznaczające się indywidualnymi cechami, wyróżniającymi je wśród innych tworów, okazałych rozmiarów drzewa, krzewy gatunków rodzimych lub obcych, źródła, wodospady, wywierzyska, skałki, jary, głazy narzutowe oraz jaskinie.

8. Dane o **nakładach na środki trwałe służące ochronie środowiska i gospodarce wodnej** prezentuje się zgodnie z Polską Klasyfikacją Statystyczną dotyczącą Działalności i Urządzeń Związanych z Ochroną Środowiska, wprowadzoną

6. Data on **liquid waste** concern waste which comes from households, public buildings and buildings of units running a business — in case they are not discharged by sewerage system.

7. **Nature protection** consists in maintaining, sustainable utilisation and renovation of nature resources, objects and elements (among others, plants, animals and fungi originally existing in environment as well as subjected to species protection, wandering and migratory animals, habitats); forms of nature protection are: national parks, nature reserves, landscape parks, protected landscape areas, documentation sites, ecological arable lands, landscape-nature complexes, monuments of nature.

**National parks** include protected areas distinguishing for particular natural, scientific, social, cultural and educational values, of the area of at least 1000 ha, where all nature elements and specific landscape features are protected.

National parks are created to preserve biodiversity, resources, formations and elements of inanimate nature and landscape features, restore a proper state of resources and elements of nature, reconstruct distorted natural habitats of plants, animals or fungi.

**Nature reserves** include areas having essential value for the environmental, scientific, cultural and landscape reasons in natural or slightly changed state — ecosystems, refuges and natural sites. They also protect habitats of plants, animals, fungi and formations and elements of inanimate nature.

**Landscape parks** are areas protected for natural, historical and cultural values, as well as for landscape features. The aim of landscape park's creation is preservation, popularisation and dissemination of these values in conditions of sustainable development.

**Protected landscape areas** include areas protected for the sake of distinguishing landscape characterised by various ecosystem types. These areas are to be valuable because of their functions satisfying the needs of tourism and recreation and functions of ecological corridors.

**Monuments of nature** are single objects of animate and inanimate nature of special environmental, scientific, cultural, historical or landscape value and of distinctive individual features such as trees of impressive size, native and alien shrubs, springs, waterfalls, rocks, ravines, erratic blocks and caves.

8. Data regarding **outlays on fixed assets and tangible effects of investments in environmental protection and water management** are presented in accordance with the Polish Statistical Classification of Environmental Protection and Facilities, introduced on the basis of the decree of the Council of Ministers, dated 2 III 1999 (Journal of Laws No. 25, item 218). This classification was compiled on the basis of ECE/UN Single European Standard Statistical Classifica-

rozporządzeniem Rady Ministrów z dnia 2 III 1999 r. (Dz. U. Nr 25, poz. 218). Klasyfikacja ta opracowana została na podstawie Międzynarodowej Standardowej Statystycznej Klasyfikacji EKG/ONZ dotyczącej Działalności i Urządzeń Związanych z Ochroną Środowiska i Europejskiego Systemu Zbierania Informacji Ekonomicznych dotyczących Ochrony Środowiska (SERIEE) wdrożonego przez Unię Europejską.

**9. Fundusze ekologiczne (Fundusze Ochrony Środowiska i Gospodarki Wodnej oraz Fundusz Ochrony Gruntów Rolnych)** są to fundusze tworzone z: opłat za korzystanie ze środowiska (tj. kwot pieniężnych pobieranych za emisję zanieczyszczeń powietrza, składowanie odpadów, usuwanie drzew lub krzewów oraz za pobór i korzystanie z wód i wprowadzanie ścieków do wód lub do ziemi); kar za przekroczenie dopuszczalnych norm ekologicznych; spłat pożyczek udzielonych inwestorom oraz opłat za wyłączenie gruntów rolnych na cele nierolnicze, a także innych kwot ustalonych przez terenowe organy administracji rządowej oraz samorządowej.

**10.** Podziału nakładów na środki trwałe służące ochronie środowiska i gospodarce wodnej według podregionów, powiatów i gmin dokonano na podstawie faktycznej lokalizacji inwestycji.

## Organizacja województwa

**1.** Z dniem 1 I 1999 r. (na mocy ustawy z dnia 24 VII 1998 r., Dz. U. Nr 96, poz. 603) wprowadzono zasadniczy trójstopniowy podział terytorialny państwa, którego jednostkami są: gminy, powiaty i województwa.

Gmina jest podstawową jednostką terytorialnego podziału kraju. Jednostkami pomocniczymi w gminach są m.in. sołectwa, których organizację i zakres działania określa właściwa rada gminy odrębnym statutem.

**2.** Od 1 I 1999 r. wprowadzono m.in. następujące zmiany w podziale terytorialnym województwa, które rzutowały na przynależność gmin do powiatów oraz zmiany granic powiatów wynikające z korekt granic gmin:

- 1) z dniem 1 I 2000 r. (na mocy rozporządzenia Rady Ministrów z dnia 21 XII 1999 r., Dz. U. Nr 110, poz. 1266) zmieniła się granica gminy miejsko-wiejskiej Szydłowiec w powiecie szydłowieckim poprzez odłączenie obszarów wsi Pogorzale i Skarżysko Książęce do gminy miejskiej Skarżysko-Kamienna w powiecie skarżyskim w województwie świętokrzyskim;
- 2) z dniem 1 I 2002 r.:
  - a) na mocy rozporządzenia Rady Ministrów z dnia 31 V 2001 r., Dz. U. Nr 62, poz. 631 dwie gminy miejskie: Sulejówek i Wesola zostały przeniesione z powiatu mińskiego do powiatu warszawskiego. Gminy te zachowały status odrębnych miast,
  - b) na mocy rozporządzenia Rady Ministrów z dnia 29 IX 2001 r., Dz. U. Nr 116, poz. 1241:

*tion of Environmental Protection Activities and Facilities as well as with European System for the collection of Economic Information on the Environment (SERIEE), implemented by the European Union.*

**9. Ecological funds (Environmental Protection and Water Management Funds and Agricultural Land Protection Fund)** are funds created from income originating from the: payments for use of the natural environment, (i.e.: payments collected for releasing air pollutants, landfilling waste, the removal of trees and bushes as well as for the abstraction and use of water and releasing waste water into water or the ground); fines for transgress of acceptable ecological standards; repayments of loans granted for investors; payments for designating agricultural land for non-agricultural purposes as well as other payments established by regional divisions of the state and local self-government administration.

**10.** The division of outlays on fixed assets in environmental protection and water management by subregions, powiats and gminas is made on the basis of the actual location of the investment.

## Organization of the voivodship

**1.** On 1 I 1999 a fundamental three-tier territorial division of the country (Journal of Laws No. 96, item 603, dated 24 VII 1998) was introduced, based on gminas, powiats and voivodships.

The gmina is the basic unit of the country's territorial structure. Auxiliary entities in gminas are, i.e., village administrator's offices. Their organization and scope of activity is outlined by individual gmina councils by a separate statute.

**2.** Since 1 I 1999 there were introduced following changes in territorial division of voivodship which affected membership into powiats as well as changes of powiats borders resulted from gminas borders corrections:

- 1) on 1 I 2000 (on the basis of the Resolution the Council of Ministers dated 21 XII 1999, Journal of Laws No. 110, item 1266) in szydłowiecki powiat the border of Szydłowiec urban-rural gmina was changed due to excluding from its territory the area of villages Pogorzale and Skarżysko Książęce and incorporating them to Skarżysko-Kamienna gmina (gmina with city status belonging to Świętokrzyskie voivodship);
- 2) on 1 I 2002:
  - a) on the basis of the Resolution the Council of Ministers dated 31 V 2001, Journal of Laws No. 62, item 631 two urban gminas: Sulejówek and Wesola were detached from miński powiat and incorporated into warszawski powiat. Those gminas kept status of distinct cities,
  - b) on the basis of the Resolution the Council of Ministers dated 29 IX 2001, Journal of Laws No. 116, item 1241:

- zmieniła się granica gminy miejskiej Nowy Dwór Mazowiecki w powiecie nowodworskim przez przyłączenie obszaru wsi Okunin z gminy wiejskiej Wieliszew w powiecie legionowskim,
  - zmieniła się granica miasta gminy miejsko-wiejskiej Serock w powiecie legionowskim przez przyłączenie części obszaru wsi Pobytkowo Duże z gminy wiejskiej Pokrzywnica w powiecie pułtuskim;
- 3) z dniem 27 X 2002 r. (na mocy ustawy o ustroju miasta stołecznego Warszawy z dnia 15 III 2002 r., Dz. U. Nr 41, poz. 361, z późniejszymi zmianami) zniesiony został dotychczasowy powiat warszawski oraz gminy warszawskie i dzielnice w gminie Warszawa-Centrum. M.st. Warszawa stanowi obecnie jedną gminę, mającą jednocześnie status miasta na prawach powiatu, podzieloną na 18 dzielnic, którymi zostały:
- a) dotychczasowe gminy warszawskie, za wyjątkiem gminy Warszawa-Centrum,
  - b) dotychczasowe dzielnice zniesionej gminy Warszawa-Centrum,
  - c) gmina miejska Wesoła.
- Gmina miejska Sulejówek została przeniesiona ze zniesionego powiatu warszawskiego do powiatu mińskiego;
- 4) z dniem 1 I 2003 r. (na mocy rozporządzenia Rady Ministrów z dnia 25 VI 2002 r., Dz. U. Nr 93, poz. 821) gmina miejsko-wiejska Tarczyn wyłączona została z powiatu grójeckiego i włączona do powiatu piaseczyńskiego;
- 5) z dniem 1 I 2004 r. (na mocy rozporządzenia Rady Ministrów z dnia 29 IX 2001 r., Dz. U. Nr 116, poz. 1241, z późniejszymi zmianami):
- a) zmieniła się granica gminy miejskiej Mława w powiecie mławskim poprzez przyłączenie obszarów wsi Krajewo i Piekietko z gminy wiejskiej Iłowo-Osada z powiatu działdowskiego w województwie warmińsko-mazurskim,
  - b) zmieniła się granica gminy wiejskiej Nur w powiecie ostrowskim poprzez odłączenie obszarów wsi Brulino-Piwki i Brulino-Koski oraz wsi Szulborze-Kozy i przyłączenie ich do gminy wiejskiej Czyżew-Osada w powiecie wysokomazowieckim w województwie podlaskim,
  - c) zmieniła się granica gminy wiejskiej Mirów w powiecie sztyłowieckim poprzez odłączenie obszarów wsi Kierz Niedźwiedzi i przyłączenie go do gminy wiejskiej Skarżysko Kościelne w powiecie skarżyskim w województwie świętokrzyskim;
- 6) z dniem 1 I 2005 r. (na mocy rozporządzenia Rady Ministrów z dnia 27 VII 2004 r., Dz. U. Nr 169, poz. 1767) zmieniła się granica gminy wiejskiej Solec nad Wisłą w powiecie lipskim poprzez odłączenie obszarów wsi Kępa Gostecka i Kępa Solecka i przyłączenie ich do gminy wiejskiej Łaziska w powiecie opolskim w województwie lubelskim;
- the border of Nowy Dwór Mazowiecki urban gmina in nowodworski powiat was changed due to incorporation of Okunin village area from rural gmina Wieliszew in legionowski powiat,
  - the border of Serock urban-rural gmina in legionowski powiat was changed due to incorporation of Pobytkowo Duże village area from rural gmina Pokrzywnica in pułtusi powiat;
- 3) on 27 X 2002 (according to act about system of Capital City Warszawa dated 15 III 2002, Journal of Laws No. 41, item 361 with later amendments) warszawski powiat, gminas of warszawski powiat and districts of Warszawa-Centrum gmina. The Capital City Warszawa currently accounts for one gmina, which has also city with powiat status, separated on 18 districts, which are:
- a) gminas of warszawski powiat, except Warszawa-Centrum gmina,
  - b) districts of removed Warszawa-Centrum gmina,
  - c) Wesoła urban gmina.
- Urban gmina Sulejówek was detached from removed warszawski powiat and incorporated into miński powiat;
- 4) on 1 I 2003 (on the basis of the Resolution the Council of Ministers dated 25 VI 2002, Journal of Laws No. 93, item 821) Tarczyn urban-rural gmina was detached from grójecki powiat and incorporated into piaseczyński powiat;
- 5) on 1 I 2004 (on the basis of the Resolution the Council of Ministers dated 29 IX 2001, Journal of Laws No. 116, item 1241 with later amendments):
- a) border of urban gmina Mława in mławski powiat was changed due to incorporation of Krajewo and Piekietko villages area from rural gmina Iłowo-Osada in działdowski powiat in Warmińsko-Mazurskie voivodship,
  - b) border of rural gmina Nur in ostrowski powiat was changed due to detaching areas of Brulino-Piwki, Brulino-Koski and Szulborze-Kozy villages area and incorporating them into rural gmina Czyżew-Osada in wysokomazowiecki powiat in Podlaskie voivodship,
  - c) border of rural gmina Mirów in sztyłowiecki powiat was changed due to detaching Kierz Niedźwiedzi village area and incorporating it into rural gmina Skarżysko Kościelne in skarżyski powiat in Świętokrzyskie voivodship;
- 6) on 1 I 2005 (on the basis of the Resolution the Council of Ministers dated 27 VII 2004, Journal of Laws No. 169, item 1767) border of rural gmina Solec nad Wisłą in lipski powiat was changed due to detaching areas of Kępa Gostecka and Kępa Solecka villages and incorporating them into rural gmina Łaziska in opolski powiat in Lubelskie voivodship;



- 7) z dniem 12 XI 2005 r. weszła w życie korekta zmiany granic wprowadzonej 1 I 2004 r. (Dz. U. 2005 Nr 214, poz. 1783). Korekta ta polegała na zwiększeniu powierzchni obszaru przeniesionego z gminy wiejskiej Nur w powiecie ostrowskim do gminy wiejskiej Czyżew-Osada w powiecie wysokomazowieckim w województwie podlaskim;
- 8) z dniem 1 I 2007 r. (na mocy rozporządzenia Rady Ministrów z dnia 27 VII 2006 r., Dz. U. Nr 137, poz. 972) zmieniła się granica miasta na prawach powiatu Ostrołęka przez przyłączenie obszaru wsi Ławy z gminy wiejskiej Rzekuń oraz obszaru wsi Zabrodzie z gminy wiejskiej Olszewo-Borki w powiecie ostrołęckim.

#### **Zmiany w podziale terytorialnym rzutowały również na zmiany granic podregionów.**

3. Od 1 I 1999 r. nadano status miasta następującym miejscowościom:

- 1) z dniem 1 I 2000 r. (na mocy rozporządzenia Rady Ministrów z dnia 21 XII 1999 r., Dz. U. Nr 110, poz. 1268) nadano status miasta miejscowości Kosów Lacki w powiecie sokołowskim;
- 2) z dniem 1 I 2001 r. (na mocy rozporządzenia Rady Ministrów z dnia 20 XII 2000 r., Dz. U. Nr 117, poz. 1231) nadano status miasta miejscowości Halinów w powiecie mińskim;
- 3) z dniem 1 I 2003 r. (na mocy rozporządzenia Rady Ministrów z dnia 25 VI 2002 r., Dz. U. Nr 93, poz. 822) nadano status miasta miejscowości Tarczyn w powiecie grójeckim.

4. Kadencja rad gmin, rad miejskich w miastach na prawach powiatu i rad powiatów trwa 4 lata, licząc od dnia wyborów.

5. Charakterystykę radnych w jednostkach samorządu terytorialnego oparto o wyniki sprawozdawczości za rok 2007, aktualizującej dane o radnych zawarte w obwieszczeniach terytorialnych komisji wyborczych z wyborów samorządowych w dniu 12 XI 2006 r.

### **Bezpieczeństwo publiczne**

1. W dziale prezentuje się dane z zakresu działania policji i straży pożarnej.

2. Dane o przestępstwach stwierdzonych podano według klasyfikacji Kodeksu karnego z 1997 r., obowiązującego od 1 IX 1998 r. (ustawa z dnia 6 VI 1997 r., Dz. U. Nr 88, poz. 553, z późniejszymi zmianami), Kodeksu karnego skarbowego obowiązującego od 17 X 1999 r. (ustawa z dnia 10 IX 1999 r., jednolity tekst Dz. U. 2007 Nr 111, poz. 765, z późniejszymi zmianami) lub innych ustaw szczególnych.

3. **Przestępstwo stwierdzone** jest to zdarzenie, co do którego w zakończonym postępowaniu przygotowawczym potwierdzono, że jest przestępstwem. Przestępstwo kwalifikowane zgodnie z Kodeksem karnym z 1997 r. — jest to zbrodnia lub występki ścigany z oskarżenia publicznego lub z oskarżenia prywatnego objęty oskarżeniem prokuratora, a nadto każdy występki skarbowy, których charakter jako przestępstwa został potwierdzony w wyniku postępowania przygotowawczego.

7) on 12 XI 2005 correction of changes in borders introduced on 1 I 2004 (Journal of Laws No. 214, item 1783) was putted into effect. The correction was based on increasing of area transferred from rural gmina Nur in ostrowski powiat into rural gmina Czyżew-Osada in wysokomazowiecki powiat in podlaskie voivodship;

8) on 1 I 2007 (on the basis of the Resolution the Council of Ministers dated 27 VII 2006, Journal of Laws No. 137, item 972) border of city with powiat status Ostrołęka was changed due to incorporation of Ławy village area from rural gmina Rzekuń as well as Zabrodzie village area from rural gmina Olszewo-Borki in ostolecki powiat.

*Changes of territorial division had also influence on changes of subregions borders.*

3. Since 1 I 1999 following towns granted city status:

- 1) on 1 I 2000 (on the basis of the Resolution the Council of Ministers dated 21 XII 1999, Journal of Laws No. 110, item 1268) Kosów Lacki was granted city status in sokołowski powiat;
- 2) on 1 I 2001 (on the basis of the Resolution the Council of Ministers dated 20 XII 2000, Journal of Laws No. 117, item 1231) Halinów was granted city status in miński powiat;
- 3) on 1 I 2003 (on the basis of the Resolution the Council of Ministers dated 25 VI 2002, Journal of Laws No. 93, item 822) Tarczyn was granted city status in grójecki powiat.

4. Term of gmina councils, city councils in cities with powiat status and powiat councils lasts 4 years, counting from the day of election.

5. The characteristic of councillors in local self-government entities is based on reporting results for 2007, updating information concerning councillors included in announcements of local election commissions from the 12 XI 2006 elections.

### **Public safety**

1. The chapter presents data concerning the activity of the police and the fire department.

2. Data concerning ascertained crimes are given according to the classification of the Criminal Code of 1997, valid since 1 IX 1998 (the law dated 6 VI 1997, Journal of Laws No. 88, item 553, with later amendments), the Treasury Penal Code valid since 17 X 1999 (the law dated 10 IX 1999, uniform text Journal of Laws 2007 No. 111, item 765, with later amendments) or other specific laws.

3. An **ascertained crime** is an event, which after the completion of preparatory proceedings was confirmed as a crime. In connection with the Criminal Code of 1997 crime is a felony or misdemeanour prosecuted upon by public accusation or private accusation by a public prosecutor, moreover every revenue related misdemeanour, the character of which was confirmed as a crime as a result of preparatory proceedings.

Informacje o przestępstwach stwierdzonych i wskaźnikach wykrywalności sprawców przestępstw opracowano na podstawie statystyki policyjnej, uzupełnianej informacjami o śledztwach własnych prowadzonych w prokuraturach i o postępowaniach wobec nieletnich w sądach rodzinnych.

**4. Wskaźnik wykrywalności sprawców przestępstw** jest to stosunek liczby przestępstw wykrytych w danym roku (łącznie z wykrytymi po podjęciu z umorzenia) do liczby przestępstw stwierdzonych w danym roku, powiększonej o liczbę przestępstw stwierdzonych w podjętych postępowaniach, a umorzonych w latach poprzednich z powodu niewykrycia sprawców.

**5.** Dane o przestępstwach stwierdzonych, ze względu na niedostępność informacji według gmin, zestawiono według zasięgu działania komend policji.

**6. Pożary** są to niekontrolowane procesy palenia, w miejscu do tego nieprzeznaczonym.

**Miejscowe zagrożenia** są to inne niż pożar zdarzenia wynikające z rozwoju cywilizacyjnego i naturalnych praw przyrody, a stwarzające zagrożenie dla życia, środowiska lub mienia.

**Alarmy fałszywe** są to wezwania do zdarzeń, które faktycznie nie miały miejsca lub zaistniały, lecz nie wymagały podjęcia działań ratowniczych.

**7.** Podziału pożarów i miejscowych zagrożeń według wielkości dokonano zgodnie z rozporządzeniem Ministra Spraw Wewnętrznych i Administracji z dnia 29 XII 1999 r. w sprawie szczegółowych zasad organizacji krajowego systemu ratowniczo-gaśniczego — Załącznik nr 3 (Dz. U. Nr 111, poz. 1311).

## Powierzchnia i ludność

1. Tablice działu opracowano na podstawie:

- 1) bilansów stanu i struktury **ludności faktycznie zamieszkałej** na terenie gminy. Bilanse ludności sporządza się dla okresów międzyspisywowych w oparciu o wyniki ostatniego spisu powszechnego przy uwzględnieniu:
  - a) zmian w danym okresie spowodowanych ruchem naturalnym (urodzenia, zgony) i migracjami ludności (zameldowania i wymeldowania na pobyt stały z innych gmin i z zagranicy), a także przesunięciami adresowymi ludności z tytułu zmian administracyjnych,
  - b) różnicy między liczbą osób zameldowanych na pobyt czasowy ponad 3 miesiące (do 2005 r. ponad 2 miesiące) na terenie gminy a liczbą osób czasowo nieobecnych uzyskiwanej z cyklicznie przeprowadzanych badań, która stanowi jednocześnie różnicę między liczbą osób zameldowanych na pobyt stały w gminie a liczbą osób faktycznie mieszkających na terenie gminy;
- 2) rejestrów Ministerstwa Spraw Wewnętrznych i Administracji — o migracjach wewnętrznych i zagranicznych ludności na pobyt stały (od 2006 r. źródłem tych danych jest rejestr PESEL — Powszechny Elektroniczny System Ewidencji Ludności);

*Information regarding ascertained crimes and rates of detectability of delinquents in ascertained crimes has been prepared on the basis of police statistics, supplemented with information on investigations conducted by the public prosecutors' offices and family on juvenile proceedings in courts.*

*4. The rate of detectability of delinquents is the relation of the number of detected crimes in a given year (including those detected after resumption following discontinuance) to the total number of crimes ascertained in a given year, plus the number of crimes recorded in commenced proceedings and discontinued in previous years due to undetected delinquents.*

*5. Data regarding ascertained crimes because of lack of information by gminas are presented by activity of police headquarters.*

*6. Fires are out-of-control burning process in places not suitable for this.*

*Local threats are events different from fires being a result of civilization development and law of nature, creating threat to live, environment and property.*

*False alarms are calls for incidents which actually have not occurred or have occurred but rescue action was not needed.*

*7. Division of fires and local threats by size was completed in accordance with the decree of the Minister of the Interior and Administration, dated 29 XII 1999, on rules of organization of national system of rescue and fire extinguishing — Enclosure No. 3 (Journal of Laws No. 111, item 1311).*

## Area and population

1. Chapter tables were compiled on the basis of:

- 1) the balances of the size and structure of the **population (actually living in a gmina)**. Population balances are compiled for periods between censuses on the basis of the last census, taking into account:
  - a) changes in a given period connected with vital statistics (births, deaths) and migration of the population (registering and cancelling registration for permanent residence from other gminas and from abroad) as well as address changes of the population due to changes in the administrative division,
  - b) difference between the number of people registered for temporary stay for a period of more than 3 months (until 2005 more than 2 months) in a gmina and the number of people temporary absent there being gathered on the basis of surveys conducted periodically, which simultaneously makes the difference between the number of people registered for permanent residence in a gmina and the number of people actually living in the gmina;
- 2) the registers of the Ministry of the Interior and Administration on internal and international migration of population for permanent residence (since 2006 the source of this data is PESEL register — Common Electronic System of Population Register);

- 3) sprawozdawczości urzędów stanu cywilnego — o zarejestrowanych małżeństwach, urodzeniach i zgonach;
- 4) sprawozdawczości sądów okręgowych — o prawomocnie orzeczonych rozwodach.

2. W tablicach o stanie ludności obok tradycyjnych pięcioletnich grup wieku wprowadzono również następujące grupowania:

**Ekonomiczne grupy wieku:**

- wiek przedprodukcyjny — mężczyźni i kobiety w wieku 0—17 lat,
- wiek produkcyjny — mężczyźni w wieku 18—64 lata, kobiety w wieku 18—59 lat:
  - wiek mobilny (18—44 lata mężczyźni i kobiety),
  - wiek niemobilny (45—64 lata mężczyźni i 45—59 lat kobiety),
- wiek poprodukcyjny — mężczyźni w wieku 65 lat i więcej oraz kobiety w wieku 60 lat i więcej.

Przez ludność w wieku nieprodukcyjnym rozumie się ludność w wieku przedprodukcyjnym oraz ludność w wieku poprodukcyjnym.

**Biologiczne grupy wieku:**

- 0—14 lat — dzieci,
- 15—64 lata — dorośli bez osób starszych,
- 65 lat i więcej — osoby starsze.

**Edukacyjne grupy wieku:** 3—6, 7—12, 13—15, 16—18, 19—24 lata.

3. Dane o ruchu naturalnym ludności w podziale terytorialnym opracowano:

- małżeństwa — według miejsca zameldowania na pobyt stały męża przed ślubem (w przypadku gdy mąż przed ślubem mieszkał za granicą, przyjmuje się miejsce zameldowania żony przed ślubem),
- rozwody — według miejsca zamieszkania osoby wnoszącej powództwo (w przypadku gdy osoba wnosząca powództwo mieszka za granicą, przyjmuje się miejsce zamieszkania współmałżonka),
- urodzenia — według miejsca zameldowania na pobyt stały matki noworodka,
- zgony — według miejsca zameldowania na pobyt stały osoby zmarłej.

Dane o małżeństwach uwzględniają związki małżeńskie zawarte w formie przewidzianej prawem w urzędach stanu cywilnego. Na mocy ustawy z dnia 24 VII 1998 r. (Dz. U. Nr 117, poz. 757) w urzędach stanu cywilnego rejestrowane są także małżeństwa podlegające prawu wewnętrznemu Kościoła lub Związku Wyznaniowego zawarte w obecności duchownego. Małżeństwo zawarte w tej formie podlega prawu polskiemu i pociąga za sobą takie same skutki cywilnoprawne, jak małżeństwo zawarte przed kierownikiem urzędu stanu cywilnego.

**Przyrost naturalny ludności** stanowi różnicę między liczbą urodzeń żywych i zgonów w danym okresie.

Przez **niemowlęta** rozumie się dzieci w wieku poniżej 1 roku.

- 3) documentation of Civil Status Offices regarding registered marriages, births and deaths;
- 4) documentation of regional courts — regarding legally valid decisions in actions for divorces.

2. In tables on the size of population apart from traditional 5-years age groups, following groupings were added:

**Economical age groups:**

- pre-working age — males and females aged 0—17,
- working age — males, aged 18—64, and females, aged 18—59:
  - mobility age (18—44 males and females),
  - non-mobility age (45—64 males and 45—59 females),
- post-working age — 65 and more for males and 60 and more for females.

Population of non-working age group is understood as population in pre-working age and population in post-working age.

**Biological age groups:**

- 0—14 — children,
- 15—64 — adults excluding elderly people,
- 65 and more — elderly people.

**Educational age groups:** 3—6, 7—12, 13—15, 16—18, 19—24.

3. Data regarding the vital statistics according to territorial division were compiled as follows:

- marriages — according to the husband's place of permanent residence before the marriage (in cases when the husband lived abroad before the marriage, the wife's place of residence before the marriage is used),
- divorces — according to the plaintiff's place of residence (in case when person filling petition residing abroad, place of residence of a spouse has been taken),
- births — according to the mother's place of permanent residence,
- deaths — according to the place of permanent residence of the deceased.

The data on marriages refers to marriages contracted according to lawful rules at the civil status offices. On the basis of the Law dated 24 VII 1998 (Journal of Laws, No. 117, item 757) in the local civil status offices in Poland are registered all marriages, including those based on the internal law of the Churches or the Religious Associations. Marriages contracted (on the basis of canon law marriages) subordinate the civil Polish laws and induce due to the same civil and law consequences as marriages contracted in the local civil status offices.

**Natural increase of the population** means the difference between the number of live births and deaths in a given period.

**Infant** is a child under the age of 1.

Dane o urodzeniach i zgonach (w tym zgonach niemowląt) prezentowane są według kryteriów definicji urodzenia i zgonu noworodka rekomendowanej przez Światową Organizację Zdrowia.

4. Dane o **migracjach wewnętrznych ludności** opracowano na podstawie informacji ewidencyjnych gmin o zameldowaniu osób na pobyt stały. Informacje te nie uwzględniają zmian adresu w obrębie tej samej gminy (miasta), z wyjątkiem gmin miejsko-wiejskich, dla których został zachowany podział na tereny miejskie i wiejskie.

5. Dane o **migracjach zagranicznych ludności** na pobyt stały opracowano na podstawie informacji ewidencyjnych gmin o zameldowaniu osób przyjeżdżających do Polski na pobyt stały (imigracja) oraz o wymeldowaniach osób wyjeżdżających z Polski za granicę na stałe (emigracja).

6. Napływ ludności obejmuje zameldowania na pobyt stały, odpływ — wymeldowania ze stałego miejsca zamieszkania.

7. Współczynniki dotyczące ruchu naturalnego i migracji ludności w podziale terytorialnym obliczono jako iloraz liczby faktów określonego rodzaju i liczby ludności zameldowanej na pobyt stały (według stanu w dniu 30 VI).

## Rynek pracy. Wynagrodzenia

### Rynek pracy

1. Dane o **pracujących** dotyczą osób wykonujących pracę przynoszącą im zarobek lub dochód. Prezentowane dane nie obejmują pracujących w jednostkach budżetowych prowadzących działalność w zakresie obrony narodowej i bezpieczeństwa publicznego.

Do pracujących zalicza się:

- 1) osoby zatrudnione na podstawie stosunku pracy (umowa o pracę, powołanie, mianowanie lub wybór);
- 2) pracodawców i pracujących na własny rachunek, a mianowicie:
  - a) właścicieli, współwłaścicieli i dzierżawców gospodarstw indywidualnych w rolnictwie (łącznie z pomagającymi członkami ich rodzin), tj. pracujących w gospodarstwach indywidualnych (o powierzchni użytków rolnych do 1 ha i powyżej 1 ha) oraz indywidualnych właścicieli zwierząt gospodarskich nieposiadających użytków rolnych, z pewnymi wyłączeniami od 2002 r. (patrz ust. 4 na str. 25),
  - b) właścicieli i współwłaścicieli (łącznie z pomagającymi członkami ich rodzin; z wyłączeniem wspólników spółek, którzy nie pracują w spółce) podmiotów prowadzących działalność gospodarczą poza gospodarstwami indywidualnymi w rolnictwie,
  - c) inne osoby pracujące na własny rachunek, np. osoby wykonujące wolne zawody;
- 3) osoby wykonujące pracę nakładczą;

*Data by births and deaths (including infant deaths) is presented according to criteria of the definition of infant births and deaths recommended by the World Health Organization (WHO).*

*4. Data regarding internal migration of the population were compiled on the basis of gmina documentation regarding the registration of people for permanent residence. This information does not include changes of address within the same gmina (town), with the exception of urban-rural gminas for which the division into urban and rural areas has been kept.*

*5. Data regarding international migration of the population for permanent residence were compiled on the basis of gmina documentation regarding the registration of people arriving to Poland for permanent residence (immigration) as well as regarding the removal from registration of people leaving Poland for permanent residence abroad (emigration).*

*6. The inflow of the population includes registration of arrival for permanent residence, outflow — registration of departure from permanent residence.*

*7. Rates concerning vital statistics and migration of the population according to territorial division were calculated as the ratio of the number of defined events to the number of population registered for permanent residence (as of 30 VI).*

## Labour market. Wages and salaries

### Labour market

*1. Data regarding employment concern persons performing work providing earnings or income. The data presented do not include persons employed in budgetary entities conducting activity within the scope of national defence and public safety.*

*Employed persons are:*

- 1) *employees hired on the basis of an employment contract (labour contract, posting, appointment or election);*
- 2) *employers and own-account workers, i.e.:*
  - a) *owners, co-owners, and leaseholders of private farms in agriculture (including contributing family workers), i.e., working on private farms (with area up to 1 ha and more than 1 ha of agricultural land) as well as individual owners of livestock who do not possess agricultural land, with some exceptions since 2002 (see item 4 on page 25),*
  - b) *owners and co-owners (including contributing family workers; excluding partners in companies who do not work in them) of entities conducting economic activity excluding private farms in agriculture,*
  - c) *other self-employed persons, e.g., persons practising learned professions;*
- 3) *outworkers;*

- 4) agentów (łącznie z pomagającymi członkami ich rodzin oraz osobami zatrudnionymi przez agentów);
- 5) członków spółdzielni produkcji rolniczej (rolniczych spółdzielni produkcyjnych i spółdzielni powstałych na ich bazie oraz spółdzielni kółek rolniczych);
- 6) duchownych pełniących obowiązki duszpasterskie.

**2. Pełnozatrudnieni** są to osoby zatrudnione w pełnym wymiarze czasu pracy obowiązującym w danym zakładzie pracy lub na danym stanowisku pracy, w tym również osoby, które zgodnie z obowiązującymi przepisami pracują w skróconym czasie pracy, np. z tytułu warunków szkodliwych dla zdrowia lub przedłużonym czasie pracy, np. dozorczy mienia; **niepełnozatrudnieni** są to osoby, które zgodnie z umową o pracę pracują stale w niepełnym wymiarze czasu pracy. Niepełnozatrudnieni w głównym miejscu pracy są to osoby, które oświadczyły, że dany zakład jest ich głównym miejscem pracy.

**3. Dane dotyczące pracujących według stanu w dniu 31 XII** podano bez przeliczenia niepełnozatrudnionych na pełnozatrudnionych, przy przyjęciu zasady jednorazowego ujmowania tych osób w **głównym miejscu pracy**.

**4. Dane dotyczące pracujących w gospodarstwach indywidualnych w rolnictwie według stanu w dniu 31 XII** wyznaczono dla 2007 r. na podstawie wyników Narodowego Spisu Powszechnego Ludności i Mieszkań oraz Powszechnego Spisu Rolnego 2002 przeprowadzonych w maju 2002 r.

Od 2002 r. do pracujących w gospodarstwach indywidualnych w rolnictwie nie zalicza się osób pracujących:

- 1) w gospodarstwach o powierzchni użytków rolnych powyżej 1 ha produkujących **wyłącznie** na własne potrzeby;
- 2) w gospodarstwach o powierzchni użytków rolnych do 1,0 ha (łącznie z indywidualnymi właścicielami zwierząt gospodarskich nieposiadającymi użytków rolnych) produkujących **wyłącznie** lub **głównie** na własne potrzeby.

**5. Dane o pracujących** prezentowane są według faktycznego (stałego) miejsca pracy pracownika i (od 2004 r.) również rodzaju działalności.

**6. Dane dotyczące przeciętnego zatrudnienia** ujmują wyłącznie zatrudnionych na podstawie stosunku pracy. Informacje dotyczą pracowników pełnozatrudnionych oraz niepełnozatrudnionych w przeliczeniu na pełnozatrudnionych.

**7. Dane o bezrobotnych zarejestrowanych** obejmują osoby, które zgodnie z ustawą z dnia 20 IV 2004 r. o promocji zatrudnienia i instytucjach rynku pracy, obowiązującą od 1 VI 2004 r. (Dz. U. Nr 99, poz. 1001) z późniejszymi zmianami, określone są jako bezrobotne; do 31 V 2004 r. obowiązywała ustawa z dnia 14 XII 1994 r. o zatrudnieniu i przeciwdziałaniu bezrobociu (jednolity tekst Dz. U. 2003 Nr 58, poz. 514, z późniejszymi zmianami).

Pod pojęciem **bezrobotnego** należy rozumieć osobę niezatrudnioną i niewykonującą innej pracy zarobkowej, zdolną i gotową do podjęcia zatrudnienia w pełnym wymiarze czasu pracy (bądź, jeśli jest osobą niepełnosprawną — zdolną i gotową do podjęcia zatrudnienia co najmniej

- 4) *agents (including contributing family workers and persons employed by agents);*
- 5) *members of agricultural production co-operatives, (agricultural producers' co-operatives and co-operatives established on their basis as well as agricultural farmers' co-operatives);*
- 6) *clergy fulfilling priestly obligations.*

**2. Full-time paid employees** are employed persons on a full-time basis, as defined by a given company or for a given position, as well as persons who, in accordance with regulations, work a shortened work-time period, e.g. due to hazardous conditions, or a longer work-time period, e.g. property caretaker. **Part-time paid employees** are persons who, in accordance with labour contracts, regularly work on a part-time basis. **Part-time paid employees in the main workplace** are persons who declared that the given workplace is their main workplace.

**3. Data concerning employment as of 31 XII** are presented without converting part-time paid employees into full-time paid employees, each person being listed once according to the **main job**.

**4. Data concerning employed persons on private farms in agriculture as of 31 XII** estimated for 2007 on the basis of the results of the Population and Housing Census as well as the Agricultural Census conducted in May 2002.

Since 2002 the following employed persons are not included in the employed on private farms:

- 1) on farms with the area more than 1 ha of agricultural land producing **exclusively** for their own needs;
- 2) on farms with the area to 1 ha of agricultural land (including individual owners of livestock who do not possess agricultural land) producing **exclusively** or **mainly** for their own needs.

**5. Data regarding employment** are presented by actual (permanent) workplace of employed and (since 2004) kind of activity.

**6. Data concerning average paid employment** include exclusively employees hired on the basis of an employment contract. Information concerns full- and part-time paid employees in terms of full-time paid employees.

**7. Data regarding registered unemployed persons** include persons who, in accordance with the Law dated 20 IV 2004 on Promoting Employment and Labour Market Institutions, in force since 1 VI 2004 (Journal of Laws No. 99, item 1001) with later amendments, are classified as unemployed; until 31 V 2004 the obligatory was the Law dated 14 XII 1994 on Employment and Combating Unemployment (uniform text Journal of Laws 2003 No. 58, item 514, with later amendments).

An **unemployed person** is understood as a person not employed and not performing any other kind of paid work who is capable of work and ready to take full-time employment obligatory for a given job or service (or in case he/she is a disabled person — capable and ready to take work comprising no less than a half of working time), not attending a school with the exception of schools for adults (or

w połowie tego wymiaru czasu pracy), nieuczącą się w szkole, z wyjątkiem szkół dla dorosłych (lub przystępującą do egzaminu eksternistycznego z zakresu tej szkoły) lub szkół wyższych w systemie studiów niestacjonarnych (do 2006 r. — wieczorowych, zaocznych lub eksternistycznych), zarejestrowaną we właściwym dla miejsca zameldowania (stałego lub czasowego) powiatowym urzędzie pracy oraz poszukującą zatrudnienia lub innej pracy zarobkowej, jeżeli m.in.:

- 1) ukończyła 18 lat;
- 2) kobieta nie ukończyła 60 lat, a mężczyzna — 65 lat;
- 3) nie nabyła prawa do emerytury lub renty z tytułu niezdolności do pracy, renty szkoleniowej, renty socjalnej, nie pobiera: świadczenia lub zasiłku przedemerytalnego, świadczenia rehabilitacyjnego, zasiłku chorobowego, macierzyńskiego lub zasiłku w wysokości zasiłku macierzyńskiego;
- 4) nie jest właścicielem lub posiadaczem (samoistnym lub zależnym) nieruchomości rolnej o powierzchni użytków rolnych powyżej 2 ha przeliczeniowych;
- 5) nie podlega ubezpieczeniu emerytalnemu i rentowemu z tytułu stałej pracy jako współmałżonek lub domownik w gospodarstwie rolnym o powierzchni użytków rolnych przekraczającej 2 ha przeliczeniowe;
- 6) nie posiada wpisu do ewidencji działalności gospodarczej lub nie podlega — na podstawie odrębnych przepisów — obowiązkowi ubezpieczenia społecznego, z wyjątkiem ubezpieczenia społecznego rolników;
- 7) nie jest tymczasowo aresztowana lub nie odbywa kary pozbawienia wolności;
- 8) nie uzyskuje miesięcznie przychodu w wysokości przekraczającej połowę minimalnego wynagrodzenia za pracę, z wyłączeniem przychodów uzyskanych z tytułu odsetek lub innych przychodów od środków pieniężnych zgromadzonych na rachunkach bankowych;
- 9) nie pobiera, na podstawie przepisów o pomocy społecznej zasiłku stałego;
- 10) nie pobiera na podstawie przepisów o świadczeniach rodzinnych, świadczenia pielęgnacyjnego lub dodatku do zasiłku rodzinnego z tytułu samotnego wychowywania dziecka i utraty prawa do zasiłku dla bezrobotnych na skutek upływu ustawowego okresu jego pobierania;
- 11) nie pobiera po ustaniu zatrudnienia świadczenia szkoleniowego.

Od 1997 r. za bezrobotnego nie uważa się osoby odbywającej szkolenie, staż u pracodawcy oraz od 1 VI 2004 r. również młodocianego absolwenta oraz osoby odbywającej przygotowanie zawodowe w miejscu pracy.

**8. Stopę bezrobocia rejestrowanego** obliczono jako stosunek liczby bezrobotnych zarejestrowanych do liczby cywilnej ludności aktywnej zawodowo, tj. bez osób odbywających czynną służbę wojskową oraz pracowników jednostek budżetowych prowadzących działalność w zakresie obrony narodowej i bezpieczeństwa publicznego. Stopę bezrobocia podaje się z uwzględnieniem pracujących w gospodarstwach indywidualnych w rolnictwie (będących składową cywilnej ludności aktywnej zawodowo) wyszacowanych na podstawie wyników spisów.

*taking extra curriculum exam with the scope of this school programme exam) or tertiary schools in part-time programme (until 2006 — in the evening, weekend and extra curriculum education system), looking for employment or other kind of paid work and registered in a powiat labour office, appropriate for his/her permanent stay, if he/she fulfilled among others, the following conditions:*

- 1) *is aged 18 or more;*
- 2) *is aged less than 60 (for women) or less than 65 (for men);*
- 3) *did not acquire the right to retirement pay or pension resulting from an inability to work, pension due to training, social pension, does not receive: a pre-retirement benefit or allowance, a rehabilitation benefit, a sick or maternity benefit or a benefit in the amount of a maternity benefit;*
- 4) *is not the owner or holder (sole or dependent) of agricultural real estate with an area of agricultural land exceeding 2 convertible ha;*
- 5) *is not subject to retirement and pension insurance from full-time work due to being a spouse or a member of an agricultural household with an area of agricultural land exceeding 2 convertible ha;*
- 6) *does not entered in the registers rolls of economic activity or is not subject, on the basis of separate regulations, to compulsory social security or a retirement provision, excluding social insurance of farmers;*
- 7) *is not temporarily under arrest or not serving a prison sentence;*
- 8) *does not receive monthly income of the amount exceeding half of minimal remuneration for work; excluding income generated from interests or other income generated from money gathered on bank accounts;*
- 9) *does not receive, on the basis of the regulations concerning social welfare, a permanent social benefit;*
- 10) *does not receive, on the basis of regulations concerning family allowances, nursing allowance or allowance supplementary to family benefit due to single parenthood and losing rights to the unemployment benefit due to the expiry of the legal duration of benefit receiving;*
- 11) *does not receive training allowance after the termination of employment.*

*Since 1997 among the unemployed is not included persons undergoing training a traineeship with the employer as well as since 1 VI 2004 also juvenile school-leavers and persons undergoing a job occupational training.*

*8. The registered unemployment rate is calculated as the ratio of the number of registered unemployed persons to the economically active civilian population, i.e., excluding persons in active military service as well as employees of budgetary entities conducting activity within the scope of national defence and public safety. The unemployment rate is given considering employed persons on private farms in agriculture (as part of the economically active civilian population) estimated on the basis of the censuses results.*

9. Informacje o wypadkach przy pracy obejmują wszystkie wypadki przy pracy, jak również wypadki traktowane na równi z wypadkami przy pracy niezależnie od tego, czy wykazana została niezdolność do pracy. Informacje o wypadkach przy pracy w jednostkach budżetowych prowadzących działalność w zakresie obrony narodowej i bezpieczeństwa publicznego dotyczą tylko pracowników cywilnych.

Dane opracowano na podstawie statystycznych kart wypadków przy pracy.

**Za jeden wypadek przy pracy liczy się wypadek każdej pracującej osoby poszkodowanej zarówno w wypadku indywidualnym, jak również w wypadku zbiorowym.**

10. Za **wypadek przy pracy** uważa się nagle zdarzenie wywołane przyczyną zewnętrzną, powodujące uraz lub śmierć, które nastąpiło w związku z pracą:

- 1) podczas lub w związku z wykonywaniem przez pracownika zwykłych czynności lub poleceń przełożonych oraz czynności na rzecz pracodawcy, nawet bez polecenia;
- 2) w czasie pozostawania pracownika w dyspozycji pracodawcy w drodze między siedzibą pracodawcy a miejscem wykonywania obowiązku wynikającego ze stosunku pracy.

**Na równi z wypadkiem przy pracy**, w zakresie uprawnień do świadczeń określonych w ustawie o ubezpieczeniu społecznym z tytułu wypadków przy pracy i chorób zawodowych, traktuje się wypadek, któremu pracownik uległ:

- 1) w czasie podróży służbowej;
- 2) podczas szkolenia w zakresie powszechnej samoobrony;
- 3) przy wykonywaniu zadań zleconych przez działającą u pracodawcy organizację związkową.

Za **wypadek przy pracy uważa się również** nagle zdarzenie, powodujące uraz lub śmierć, które nastąpiło w okresie ubezpieczenia wypadkowego podczas:

- 1) uprawiania sportu w trakcie zawodów i treningów przez osobę pobierającą stypendium sportowe;
- 2) wykonywania odpłatnie pracy w czasie odbywania kary pozbawienia wolności lub tymczasowego aresztowania;
- 3) pełnienia mandatu posła lub senatora, pobierającego uposażenie;
- 4) odbywania — na podstawie skierowania wydanego przez powiatowy urząd pracy — szkolenia lub stażu związanego z pobieraniem przez absolwenta stypendium;
- 5) wykonywania przez członka rolniczej spółdzielni produkcyjnej, spółdzielni kółek rolniczych oraz przez inną osobę traktowaną na równi z członkiem spółdzielni, pracy na rzecz tych spółdzielni;
- 6) wykonywania lub współpracy przy wykonywaniu pracy na podstawie umowy agencyjnej, umowy-zlecenia lub umowy o świadczenie usług;

9. Information regarding accidents at work includes all accidents at work, as well as accidents treated equally to accidents at work, regardless of proved inability to work. Information regarding accidents at work in budgetary entities conducting activity within the scope of national defence and public safety concerns only civilian employees.

Data were compiled on the basis of statistical reports of accidents at work.

*Each accident, regardless whether the person injured was injured during an individual or mass accident, is counted as a single accident at work.*

10. Accident at work is understood as a sudden event, caused by external reason which leads to injury or death, which happened in connection with work:

- 1) during or in connection with performance of ordinary activities or instructions by the employee and activities for the employers, even without instructions;
- 2) when the employee remains at the disposal of the employers on the way between the seat of the employer and the place of performing the duty, which is a result of work relations.

Every accident is treated *equally to accident at work*, as regards entitlement to benefits defined in the law on social insurance by virtue of accidents at work and occupational diseases if the employee had such accident:

- 1) during a business trip;
- 2) during a training within the scope of common self-defence;
- 3) at performing tasks ordered by trade union organizations, functioning at the employer.

*Accident at work is also understood as a sudden incident, causing injury or death, which happened within the term of accident insurance during:*

- 1) practising sports during competitions and trainings by a person receiving sport scholarship;
- 2) performance of paid work in the time of serving imprisonment sentences or temporary detentions;
- 3) carrying out a mandate by members of parliament or senate, who receive salaries;
- 4) stay — on the basis of appointment issues by powiat labour office — at a training or internship connected with a scholarship received by school-leavers;
- 5) performance of work, by members of agricultural producers' co-operatives, agricultural farmers' co-operatives and by other persons treated equally to members of co-operatives, for the benefit of these co-operatives;
- 6) performance or co-operation at performance of work on the basis of agency agreements, contracts of mandate or contracts of services;

- 7) wykonywania zwykłych czynności związanych z prowadzeniem lub współpracą przy prowadzeniu działalności pozarolniczej;
- 8) wykonywania przez osobę duchowną czynności religijnych lub czynności związanych z powierzonymi funkcjami duszpasterskimi lub zakonnymi;
- 9) odbywania zastępczych form służby wojskowej;
- 10) nauki w Krajowej Szkole Administracji Publicznej przez słuchaczy pobierających stypendium.

**11. Za ciężki wypadek przy pracy** uważa się wypadek, w wyniku którego nastąpiło ciężkie uszkodzenie ciała, a mianowicie: utrata wzroku, słuchu, mowy, zdolności płodzenia lub inne uszkodzenie ciała albo rozstrój zdrowia, naruszające podstawowe funkcje organizmu, a także choroba nieuleczalna lub zagrażająca życiu, trwała choroba psychiczna, trwała, całkowita lub znaczna niezdolność do pracy w zawodzie albo trwałe poważne zeszpecenie lub zniekształcenie ciała.

**12. Za śmiertelny wypadek przy pracy** uważa się wypadek, w wyniku którego nastąpiła śmierć osoby poszkodowanej na miejscu wypadku lub w okresie 6 miesięcy od chwili wypadku.

**13. Informacje o zatrudnionych w warunkach zagrożenia** czynnikami szkodliwymi dla zdrowia opracowano na podstawie sprawozdawczości. Dane:

- 1) obejmują zatrudnionych w podmiotach zaliczanych do sekcji: rolnictwo, łowiectwo i leśnictwo (bez gospodarstw indywidualnych w rolnictwie oraz gospodarki łowieckiej, hodowli i pozyskiwania zwierząt łownych, włączając działalność usługową), rybactwo (bez rybołówstwa w wodach morskich), górnictwo, przetwórstwo przemysłowe, wytworzenie i zaopatrywanie w energię elektryczną, gaz, wodę, budownictwo, handel hurtowy i detaliczny; naprawa pojazdów samochodowych, motocykli oraz artykułów użytku osobistego i domowego, transport, gospodarka magazynowa i łączność, obsługa nieruchomości, wynajem i usługi związane z prowadzeniem działalności gospodarczej (w zakresie wynajmu maszyn i urządzeń bez obsługi oraz wypożyczania artykułów użytku osobistego i domowego, informatyki oraz prac badawczo-rozwojowych w dziedzinie nauk przyrodniczych i technicznych), edukacja (w zakresie szkolnictwa wyższego), ochrona zdrowia i pomoc społeczna (bez opieki wychowawczej i społecznej), działalność usługowa komunalna, społeczna i indywidualna, pozostała (w zakresie odprowadzania i oczyszczania ścieków, gospodarowania odpadami, pozostałych usług sanitarnych i pokrewnych);
- 2) dotyczą osób narażonych na działanie czynników związanych: ze środowiskiem pracy (substancje chemiczne, pyły przemysłowe, hałas, wibracja, gorący lub zimny mikroklimat itp.), z uciążliwością pracy (wymuszona pozycja ciała, niedostateczne oświetlenie stanowisk pracy — do 2005 r. zaliczane do zagrożeń związanych ze środowiskiem pracy, nadmierne obciążenie fizyczne itp.) oraz z czynnikami mechanicznymi związanymi z maszynami szczególnie niebezpiecznymi.

- 7) *performance of ordinary activities connected with conducting non-agricultural economic activities or co-operation at conducting them;*
- 8) *performance of religious activities or activities connected with entrusted pastoral or monastic functions by clergymen;*
- 9) *servicing supplementary forms of military service;*
- 10) *education at the National School of Public Administration by students, who receive scholarships.*

**11. A serious accident at work** is an accident which results in serious bodily harm, i.e., loss of sight, hearing, speech, fertility, or which results in other bodily harm or in health-related problems, disrupting primary bodily functions, as well as which results in incurable and life-threatening diseases, permanent mental illness, a permanent, total or significant inability to work in the profession or in a permanent significant disfigurement or distortion of the body.

**12. A fatal accident at work** is an accident during which the person injured dies at the site of the accident or within a period of 6 months from the date of the accident.

**13. Information regarding persons working in hazardous conditions** i.e., with substances hazardous to health is compiled on the basis of reports. Data concern persons:

- 1) *employed by entities included in the sections: agriculture, hunting and forestry (excluding private farms in agriculture and hunting), fishing (excluding sea-fishing), mining and quarrying, manufacturing, electricity, gas and water supply, construction, wholesale and retail trade; repair of motor vehicles, motorcycles and personal and household goods, transport, storage and communication, real estate, renting and business activities (in regard to renting of machinery and equipment without operator and of personal and household goods, computer and related activities and research and experimental development on natural sciences and engineering), education (in regard to higher education), health and social work (excluding social work activities), other community, social and personal service activities (in the scope of sewage and refuse disposal, sanitation and similar activities);*
- 2) *exposed to factors connected with the work environment (chemical substances, industrial dusts, noise, vibrations, hot or cold micro-climate, etc.), strenuous work conditions (forced body positioning, threats caused by insufficient lights — until 2005 included in threats related to work environment, excessive physical exertion, etc.) as well as mechanical factors connected with particularly dangerous machinery.*



## Wynagrodzenia

1. **Wynagrodzenia** obejmują wypłaty pieniężne oraz wartość świadczeń w naturze bądź ich ekwiwalenty należne pracownikom z tytułu pracy. Prezentowane dane nie obejmują wynagrodzeń pracowników w jednostkach budżetowych prowadzących działalność w zakresie obrony narodowej i bezpieczeństwa publicznego.

2. **Przeciętne miesięczne wynagrodzenie (nominalne)** przypadające na 1 zatrudnionego obliczono przyjmując:

- wynagrodzenia osobowe, bez wynagrodzeń osób wykonujących pracę nakładczą oraz uczniów, a także osób zatrudnionych za granicą,
- wypłaty z tytułu udziału w zysku i w nadwyżce bilansowej w spółdzielniach,
- dodatkowe wynagrodzenia roczne dla pracowników jednostek sfery budżetowej,
- honoraria wypłacone niektórym grupom pracowników za prace wynikające z umowy o pracę, np. dziennikarzom, realizatorom filmów, programów radiowych i telewizyjnych.

Dane o przeciętnych wynagrodzeniach dotyczą pełnozatrudnionych oraz niepełnozatrudnionych w przeliczeniu na pełnozatrudnionych.

3. Dane o wynagrodzeniach podaje się **w ujęciu brutto**, tj. łącznie z zaliczkami na poczet podatku dochodowego od osób fizycznych oraz od 1999 r. ze składkami na obowiązkowe ubezpieczenia społeczne (emerytalne, rentowe i chorobowe) płaconymi przez ubezpieczonego pracownika.

## Infrastruktura komunalna. Mieszkania

### Infrastruktura komunalna

1. Dane o **urządzeniach komunalnych** dotyczą urządzeń czynnych i prezentowane są według lokalizacji obiektów.

2. Informacje o sieci wodociągowej, kanalizacyjnej i gazowej obejmują sieć obsługującą gospodarstwa domowe i innych użytkowników.

Informacje o **długości sieci wodociągowej i gazowej** dotyczą sieci rozdzielczej bez połączeń prowadzących do budynków mieszkalnych i innych obiektów.

Dane o **długości sieci kanalizacyjnej**, oprócz przewodów ulicznych uwzględniają kolektory, tj. przewody odbierające ścieki z sieci ulicznej; nie uwzględniają natomiast kanałów przeznaczonych wyłącznie do odprowadzania wód opadowych.

Przez **połączenia wodociągowe i kanalizacyjne** prowadzące do budynków mieszkalnych (łącznie z budynkami

## Wages and salaries

1. **Wages and salaries** include monetary payments as well as the value of benefits in kind or their equivalents due to employees for work performed. The data presented do not include wages and salaries of employees in budgetary entities conducting activity within the scope of national defence and public safety.

2. **The average monthly (nominal) wages and salaries** per paid employee were calculated assuming:

- personal wages and salaries, excluding wages and salaries of persons engaged in outwork as well as apprentices and persons employed abroad,
- payments from profit and balance surplus in co-operatives,
- annual extra wages and salaries for employees of budgetary sphere entities,
- fees paid to selected groups of employees for performing work in accordance with a labour contract, e.g., to journalists, film producers, radio and television programme producers.

Data regarding average wages and salaries concern full-time paid employees as well as part-time paid employees, the wages and salaries of whom have been converted into those of full-time paid employees.

3. Data regarding wages and salaries are given **in gross terms**, i.e., including deductions for personal income taxes and since 1999 also employee's contributions to compulsory social security (retirement, pension and illness).

## Municipal infrastructure. Dwellings

### Municipal infrastructure

1. Data regarding municipal installations concern operative installations; data is presented by location of constructions.

2. Information regarding the length of the water-line, the sewerage systems and gas-line system includes systems servicing households and others.

Information regarding the **length of the water-line and gas-line network** concerns distribution network excluding connections leading to residential buildings and other constructions.

Data regarding the **length of the sewerage system**, apart from street conduits, include collectors, i.e., conduits receiving sewerage from the street network; while they do not include sewers designed exclusively for draining run-off.

**Water-line and sewerage connections** leading to residential buildings (including buildings with multiple residents,

zbiorowego zamieszkania, jak np.: hotele pracownicze, domy studenckie i internaty, domy opieki społecznej) oraz połączenia gazowe prowadzące do budynków (łącznie z budynkami niemieszkalnymi) rozumie się odgałęzienia łączące poszczególne budynki z siecią rozdzielczą lub w przypadku kanalizacji — z siecią ogólnospławną.

3. Dane o **liczbie odbiorców i zużyciu energii elektrycznej** od 2005 r. obejmują gospodarstwa domowe, których głównym źródłem utrzymania jest dochód z użytkowanego gospodarstwa indywidualnego w rolnictwie.

Dane o **liczbie odbiorców gazu** podano bez odbiorców korzystających z gazomierzy zbiorczych.

Dane o **zużyciu gazu** odnoszą się do wszystkich gospodarstw domowych.

Dane o **zużyciu energii elektrycznej i gazu z sieci** w gospodarstwach domowych (w tym również zużycie w gospodarstwach domowych prowadzących drobną działalność usługową) ustalono w oparciu o zaliczkowy system opłat.

## Mieszkania

1. Informacje o **zasobach mieszkaniowych i mieszkaniach oddanych do użytkowania** dotyczą mieszkań, a także izb i powierzchni użytkowej w tych mieszkaniach, znajdujących się w budynkach mieszkalnych i niemieszkalnych. Dane nie obejmują lokali zbiorowego zamieszkania (hotele pracowniczych, domów studenckich, internatów, domów opieki społecznej i in.) i pomieszczeń nieprzeznaczonych na cele mieszkalne, a z różnych względów zamieszkałych (pomieszczeń inwentarskich, barakowozów, statków, wagonów i in.).

**Mieszkanie** jest to lokal składający się z jednej lub kilku izb łącznie z pomieszczeniami pomocniczymi, wybudowany lub przebudowany dla celów mieszkalnych dla jednej rodziny, konstrukcyjnie wydzielony (trwałymi ścianami) w obrębie budynku, do którego to lokalu prowadzi niezależne wejście z klatki schodowej, ogólnego korytarza, wspólnej sieni bądź bezpośrednio z ulicy, podwórza lub ogrodu.

**Izba** jest to pomieszczenie w mieszkaniu oddzielone od innych pomieszczeń stałymi ścianami, o powierzchni co najmniej 4 m<sup>2</sup>, z bezpośrednim oświetleniem dziennym, tj. oknem lub oszklonymi drzwiami w ścianie zewnętrznej budynku. Za izbę uważa się zarówno pokój, jak i kuchnię — jeśli odpowiada warunkom określonym w definicji.

Dane o **liczbie izb w mieszkaniach** uwzględniają także izby użytkowane stale i wyłącznie do prowadzenia działalności gospodarczej, jeżeli izby te znajdowały się w obrębie mieszkania konstrukcyjnego i nie miały dodatkowego, oddzielnego wejścia z ulicy, podwórza lub z ogólnie dostępnej części budynku.

e.g.: *employee boarding houses, student dormitories and boarding schools, social welfare homes*) and *gas-line connections leading to buildings (included non-residential buildings) are understood as branches linking individual buildings with the distribution system or, in case of the sewerage system — with the main drainage system.*

3. *Data regarding the number of consumers and the consumption of electricity since 2005 include households, in which the main source of maintenance is income from a private farm in agriculture.*

*Data regarding the number of consumers using gas from gas-line excluding consumers using collective gas-meters.*

*Data regarding the consumption of gas from gas-line, concern all the households.*

*Data regarding the consumption of electricity and gas from the gas-line system in households (as is consumption in households conducting small-scale service activity) is established on the basis of an estimated system of payments.*

## Dwellings

1. *Information regarding dwelling stocks and completed dwellings concerns dwellings, as well as rooms and the usable floor space in these dwellings, located in residential and non-residential buildings. Data do not include collective accommodation facilities (employee hostels, student dormitories and boarding schools, social welfare homes and others) and spaces not designed for residential purposes, but which for various reasons are inhabited (animal accommodations, caravans, ships, wagons and others).*

*A dwelling is a premise comprising one or several rooms including auxiliary spaces, built or remodelled for residential purposes for a single family, structurally separated (by permanent walls) within a building, into which a separate access leads from a staircase, passage, common hall or directly from the street, courtyard or garden.*

*A room is a space in a dwelling separated from other spaces by permanent walls, with an area of at least 4 m<sup>2</sup>, with direct day lighting, i.e., with a window or door containing a glass element in an external wall of the building. A kitchen area is treated as a room if it meets the conditions described in the definition.*

*Data regarding the number of rooms in a dwellings also include rooms used regularly and exclusively to conduct economic activity, if these rooms are located within a construction of dwelling and do not have an additional, separate access from the street, courtyard or from a common space in the building.*

**Powierzchnia użytkowa** mieszkania jest to łączna powierzchnia pokoi, kuchni, przedpokoi, łazienek i wszystkich innych pomieszczeń wchodzących w skład mieszkania.

2. Dane o **zasobach mieszkaniowych** opracowano na podstawie bilansu zasobów mieszkaniowych — według stanu w dniu 31 XII.

Bilanse zasobów mieszkaniowych sporządza się dla okresów międzypisowych w oparciu o wyniki ostatniego spisu powszechnego, przyjmując od 2002 r. za podstawę mieszkania zamieszkałe i niezamieszkałe oraz uwzględniając przyrosty i ubytki zasobów mieszkaniowych.

3. Mieszkania na podstawie bilansu zasobów mieszkaniowych sklasyfikowano według następujących form własności:

- 1) **spółdzielni mieszkaniowych** — mieszkania własnościowe (zajmowane na podstawie spółdzielczego własnościowego prawa do lokalu mieszkalnego) lub lokatorskie (zajmowane na podstawie stosunku najmu);
- 2) **gmin** (komunalne) — mieszkania stanowiące własność gminy lub powiatu (lokalnej wspólnoty samorządowej), a także mieszkania przekazane gminie, ale pozostające w dyspozycji jednostek użyteczności publicznej, takich jak: zakłady opieki zdrowotnej, ośrodki pomocy społecznej, jednostki systemu oświaty, instytucje kultury;
- 3) **zakładów pracy** (sektora publicznego i prywatnego);
- 4) **Skarbu Państwa** — mieszkania pozostające w Zasobie Własności Rolnej Skarbu Państwa, w zasobie Wojskowej Agencji Mieszkaniowej, w zarządzie jednostek podległych ministerstwu: Obrony Narodowej, Spraw Wewnętrznych i Administracji, Sprawiedliwości, w zarządzie organów władzy państwowej, administracji państwowej, kontroli państwowej itp.;
- 5) **osób fizycznych** — mieszkania, do których prawo własności posiada osoba fizyczna (jedna lub więcej), przy czym osoba ta:
  - może być właścicielem całej nieruchomości, np. indywidualny dom jednorodzinny,
  - może posiadać udział w nieruchomości wspólnej, jako właściciel lokalu mieszkalnego, np. znajdującego się w budynku wielomieszkaniowym objętym wspólnotą mieszkaniową. Zaliczono tu również mieszkania w budynkach spółdzielni mieszkaniowych, dla których na mocy ustawy z dnia 15 XII 2000 r. o spółdzielniach mieszkaniowych (jednolity tekst Dz. U. 2003 Nr 119, poz. 1116, z późniejszymi zmianami) zostało ustanowione odrębne prawo własności na rzecz osoby fizycznej (osób fizycznych) ujawnione w księdze wieczystej.

Pojęcie wspólnoty mieszkaniowej odnosi się do budynku wielomieszkaniowego, w którym część lub wszystkie lokale stanowią wyodrębnioną własność, potwierdzoną wpisem do księgi wieczystej. Wspólnotę mieszkaniową tworzy ogół właścicieli lokali (mieszkalnych i użytkowych) w danym budynku;

*The usable floor space of a dwelling is the total usable floor space of the rooms, kitchen, foyers, bathrooms, and all other spaces comprising the dwelling.*

2. *Data regarding dwelling stocks have been compiled on the basis of the balance of dwelling stocks, as of 31 XII.*

*The balances of dwelling stocks are estimated for the periods between censuses on the basis of results from last census since 2002 assuming inhabited and uninhabited dwellings as a basis and considering increases and decreases of dwelling stocks.*

3. *Dwellings based on balance of net dwelling stocks were classified according to the following forms of ownership:*

- 1) *housing co-operatives — member-owned dwellings (occupied on the basis of the co-operative ownership right to a residential premise) and condominiums (occupied on the basis of a contract of tenancy);*
- 2) *gminas (municipal) — dwellings owned by a gmina or powiat (local self-government community) and also dwellings transferred to a gmina, but remaining at the disposal of public utilities such as: health care establishments, social aid centres, units of education system, cultural institutions;*
- 3) *workplaces (of public and private sector);*
- 4) *State Treasury — dwellings remaining in the Agricultural Property Stock of the State Treasury, in the stock of Military Housing Agency, under the management of units subordinated to the following ministries: National Defence, Interior and Administration, Justice, under the management of state authority bodies, state administration, state control etc.;*
- 5) *natural persons — dwellings, which are owned by a natural person (one or more) while this person:*
  - *can be owner of whole real estate, for example individual detached house,*
  - *can have a share in the common real estate, as the owner of dwelling for example located in a block of flats included in a condominium. There are also included dwellings in building of housing co-operatives for which by the law of 15 XII 2000 on housing co-operatives (uniform text Journal of Laws 2003 No. 119, item 1116, with later amendments) a separate ownership right for the benefit of a natural person (natural persons), exposed in a real-estate register, was established.*

*The notion of condominium refers to a block of flats, in which a part or all dwellings constitute separate ownerships, confirmed by an entry in the land and mortgage register. Condominium is created by all owners of dwellings (residential and business premises) in a given building;*

- 6) **towarzystw budownictwa społecznego**;  
 7) **pozostałych podmiotów** — mieszkania stanowiące własność instytucji budujących dla zysku — przeznaczone na sprzedaż (ale jeszcze niesprzedane osobom fizycznym) lub na wynajem, mieszkania stanowiące własność instytucji wyznaniowych, stowarzyszeń, partii, związków zawodowych itp.

4. Informacje o **budynkach oddanych do użytkowania** (przez wszystkich inwestorów):

- w zakresie liczby budynków obejmują tylko budynki nowo wybudowane,
- w zakresie kubatury budynków obejmują budynki nowo wybudowane i rozbudowane (tylko w części dotyczącej rozbudowy).

5. Informacje o **mieszkaniach, powierzchni użytkowej mieszkań** oraz o **izbach oddanych do użytkowania** dotyczą mieszkań w budynkach nowo wybudowanych i rozbudowanych (w części stanowiącej rozbudowę) oraz uzyskanych w wyniku przebudowy pomieszczeń niemieszkalnych.

Informacje o efektach **budownictwa indywidualnego** dotyczą mieszkań oddanych do użytkowania przez osoby fizyczne (prowadzące i nieprowadzące działalności gospodarczej), kościoły i związki wyznaniowe, z przeznaczeniem na użytek własny inwestora lub na sprzedaż i wynajem.

6. W zasobach mieszkaniowych za podstawę obliczenia przeciętnej liczby osób na mieszkanie i na izbę przyjęto ogólną liczbę ludności według stanu w dniu 31 XII.

## Edukacja i wychowanie

1. System edukacji w Polsce funkcjonuje zgodnie z ustawą z dnia 7 IX 1991 r. o systemie oświaty (jednolity tekst Dz. U. 2004 Nr 256, poz. 2572, z późniejszymi zmianami) oraz ustawą z dnia 27 VII 2005 r. — Prawo o szkolnictwie wyższym (Dz. U. Nr 164, poz. 1365) z późniejszymi zmianami.

2. Wśród szkół objętych systemem oświaty funkcjonują:

- od roku szkolnego 1999/2000 6-letnie szkoły podstawowe oraz 3-letnie gimnazja, w których nauka jest obowiązkowa, powstałe w miejsce 8-letnich szkół podstawowych,
- od roku szkolnego 2002/03 szkoły ponadgimnazjalne, tj. 2—3-letnie zasadnicze szkoły zawodowe, 3-letnie licea ogólnokształcące i profilowane, 4-letnie technika oraz od roku szkolnego 2004/05 szkoły uzupełniające dla absolwentów zasadniczych szkół zawodowych (tj. 2-letnie licea ogólnokształcące i 3-letnie technika) i 3-letnie szkoły specjalne przysposabiające do pracy; do

6) *public building society*;

7) *other entities* — dwellings owned by institutions constructing for profit — for sale (but not yet sold to natural persons) or for rental, dwellings owned by religious institutions, associations, political parties, labour unions etc.

4. Information regarding **buildings completed** (by all investors):

- within the scope of the number of buildings includes only newly built buildings,
- within the scope of the cubic volume of buildings includes newly built and expanded buildings (only concerning the expanded portion).

5. Information regarding **dwellings, usable floor space of dwellings** as well as regarding **rooms completed** concerns dwellings in newly built and expanded buildings (the enlarged portion) as well as dwellings obtained as a result of adapting non-residential spaces.

Information regarding the results of **private construction** concerns dwellings completed by natural persons (conducting or not conducting economic activity), churches and religious associations, designed for the own use of the investor or for sale and rent.

6. In dwelling stocks as the basis for calculating the average number of persons per dwelling and per room the total number of population as of 31 XII was used.

## Education

1. The educational system in Poland functions according to the Education System Act of 7 IX 1991 (uniform text Journal of Laws 2004 No. 256, item 2572, with later amendments) and the Act of 27 VII 2005 — Higher Education Law (Journal of Laws No. 164, item 1365) with later amendments.

2. Among schools covered by the educational system, there are:

- since 1999/2000 school year 6-year primary schools and 3-year lower secondary schools, where education is compulsory, and which replaced 8-year primary schools,
- since 2002/03 school year upper secondary schools, i.e. 2—3-year basic vocational schools, 3-year general secondary schools and specialized secondary schools, 4-year technical secondary schools as well as since 2004/05 school year supplementary schools for graduates from basic vocational schools (i.e. 2-year general secondary schools and 3-year technical secondary

- szkół ponadgimnazjalnych zalicza się również szkoły policealne,  
— szkoły artystyczne.

Ponadto działające do zakończenia cyklu kształcenia szkoły ponadpodstawowe (dla absolwentów 8-letniej szkoły podstawowej) i ich oddziały będące w strukturze szkół ponadgimnazjalnych, tj. 4-letnie licea ogólnokształcące i 4—5-letnie średnie zawodowe (obejmujące technika oraz licea zawodowe i techniczne) ujmuje się w szkołach ponadgimnazjalnych (odpowiednio: liceach ogólnokształcących i technikach).

3. Z dniem 1 IX 2004 r. wprowadzono obowiązek odbycia rocznego przygotowania przedszkolnego przez dzieci w wieku 6 lat w oddziałach przedszkolnych przy szkołach podstawowych i przedszkolach (łącznie ze specjalnymi); do roku szkolnego 2003/04 dzieci miały prawo do rocznego przygotowania przedszkolnego.

4. Prezentowane w dziale dane dotyczą m.in.: wychowania przedszkolnego, szkół dla dzieci i młodzieży, szkół policealnych oraz szkół dla dorosłych.

5. Dane obejmują szkoły i placówki prowadzone przez jednostki administracji centralnej (rządowej), jednostki samorządu terytorialnego (gminy, powiaty i województwa) oraz inne osoby prawne i fizyczne.

6. Szkoły i placówki mogą być publiczne, niepubliczne oraz niepubliczne o uprawnieniach szkół publicznych. Szkoła niepubliczna może uzyskać uprawnienia szkoły publicznej, jeżeli realizuje minimum programowe oraz stosuje zasady klasyfikowania i promowania uczniów ustalone przez Ministra Edukacji Narodowej, umożliwiające uzyskanie świadectw lub dyplomów państwowych. Jednostki administracji centralnej (rządowej) i jednostki samorządu terytorialnego mogą prowadzić tylko szkoły publiczne. Szkoły podstawowe i gimnazja mogą być tylko publiczne lub niepubliczne o uprawnieniach szkół publicznych.

7. **Szkoły dla dzieci i młodzieży** (łącznie ze specjalnymi) obejmują:

- 1) szkoły podstawowe, w tym:
  - a) szkoły sportowe i mistrzostwa sportowego (bez szkół specjalnych),
  - b) szkoły filialne (bez szkół specjalnych),
  - c) szkoły artystyczne (bez szkół specjalnych), realizujące jednocześnie program szkoły podstawowej,
  - d) szkoły specjalne.
- 2) gimnazja, w tym:
  - a) szkoły sportowe i mistrzostwa sportowego (bez szkół specjalnych),

- schools), and 3-year special job-training schools; upper secondary schools include also post-secondary schools,  
— art schools.

Moreover, upper secondary (post-primary) schools operating until the end of the education cycle (for graduates from 8-year primary school) and their sections in the structure of upper secondary schools, i.e. 4-year general secondary schools and 4—5-year secondary vocational schools (including technical secondary schools as well as vocational and general technical secondary schools) belong to upper secondary schools (respectively: general secondary schools and technical secondary schools).

3. Since 1 IX 2004 an obligatory 1 year pre-primary education has been introduced for children at the age of 6 in pre-primary sections of primary schools and nursery special schools (including special schools and nursery schools); until school year 2003/04 children had a right to receive 1 year pre-primary education;

4. Data, presented in the chapter are, among others related to: pre-primary education, schools for children and youth, post-secondary schools and schools for adults.

5. Data include schools and establishments managed by central (government) entities and local self-government entities (gminas, powiats and voivodships) as well as by other legal and private persons.

6. Schools and establishments can be public, non-public and non-public with the competence of a public school. A non-public school can obtain the competence of a public school, if it implements the minimum programme as well as applies the principles of classifying and promoting pupils and students as established by the Ministry of National Education, allowing students to obtain state certificates or diplomas. Central (government) entities and local self-government entities can administer public schools only. Primary schools and lower secondary schools can be public schools, or non-public schools with the competence of public schools only.

7. **Schools for children and youth** (including special schools) include:

- 1) primary schools, of which:
  - a) sports schools and athletic schools (excluding special schools),
  - b) branch schools (excluding special schools),
  - c) art schools (excluding special schools) simultaneously conducting a primary school programme,
  - d) special schools.
- 2) lower secondary schools, of which:
  - a) sports schools and athletic schools (excluding special schools),

- b) szkoły przysposabiające do pracy na podbudowie programowej VI klasy szkoły podstawowej;
- c) szkoły specjalne;
- 3) zasadnicze szkoły zawodowe;
- 4) licea ogólnokształcące;
- 5) uzupełniające licea ogólnokształcące – od roku szkolnego 2004/05;
- 6) licea profilowane – od roku szkolnego 2002/03;
- 7) technika, do roku szkolnego 2005/06 łącznie z liceami zawodowymi i technicznymi;
- 8) technika uzupełniająca – od roku szkolnego 2004/05;
- 9) ogólnokształcące szkoły artystyczne dające uprawnienia zawodowe (bez szkół specjalnych) – prezentuje się od roku szkolnego 2007/08, a w przypadku absolwentów – od roku szkolnego 2006/07, z wyłączeniem szkół artystycznych realizujących wyłącznie kształcenie artystyczne; dane w tabl. I za lata 2000–2006 podano w warunkach porównywalnych z rokiem szkolnym 2007/08;
- 10) specjalne szkoły przysposabiające do pracy – od roku szkolnego 2004/05.

**8. Szkoły policealne** – kształcą w formie dziennej, wieczorowej i zaocznej – obejmują:

- 1) policealne szkoły zawodowe (1-, 2- lub 3-letnie), łącznie ze szkołami specjalnymi;
- 2) nauczycielskie kolegia języków obcych oraz kolegia nauczycielskie (w których absolwentom nie nadaje się tytułu licencjata; bez szkół specjalnych) prowadzone przez wydziały edukacji wojewódzkich urzędów marszałkowskich;
- 3) kolegia pracowników służb społecznych (3-letnie) – od roku szkolnym 2005/06.

**9. Szkoły dla dorosłych** kształcą w formie dziennej i wieczorowej oraz zaocznej – obejmują:

- 1) szkoły podstawowe dla dorosłych oraz do roku szkolnego 2000/01 – podstawowe studium zawodowe;
- 2) gimnazja dla dorosłych oraz w roku szkolnym 2000/01 – podstawowe studium zawodowe;
- 3) zasadnicze szkoły zawodowe dla dorosłych;
- 4) licea ogólnokształcące dla dorosłych;
- 5) uzupełniające licea ogólnokształcące dla dorosłych – od roku szkolnego 2004/05;
- 6) licea profilowane dla dorosłych – od roku szkolnego 2002/03;
- 7) technika dla dorosłych, łącznie z liceami zawodowymi oraz w roku szkolnym 2000/01 – średnie studium zawodowe);

- b) *job-training schools on the basis of 6th grade of primary school,*
- c) *special schools;*
- 3) *basic vocational schools;*
- 4) *general secondary schools;*
- 5) *supplementary general schools – since 2004/05 school year;*
- 6) *specialized secondary schools – since 2002/03 school year;*
- 7) *technical secondary schools, until 2005/06 school year including vocational and general-technical secondary schools;*
- 8) *supplementary technical schools – since 2004/05 school year;*
- 9) *general art schools leading to professional certification (excluding special schools) – presented since 2007/08 school year, and for graduates – since 2006/07 school year excluding art schools providing art education only; data in table I for 2000–2006 years are presented in conditions comparable with 2007/08 school year;*
- 10) *special job-training schools – since 2004/05 school year.*

**8. Post-secondary schools** – educating in day, evening and weekend form include:

- 1) *post-secondary vocational schools (1-, 2- or 3-year), including special schools;*
- 2) *foreign language teacher training colleges as well as teacher training colleges (in which graduates do not receive the title of licentiate; excluding special schools) conducted by education departments of voivodship marshals' offices;*
- 3) *colleges of social work (3-year) – since 2005/06 school year.*

**9. Schools for adults** educating in day and evening as well as weekend form include:

- 1) *primary schools for adults as well as until 2000/01 school year – primary vocational extramural studies;*
- 2) *lower secondary schools for adults as well as in 2000/01 school year – primary vocational extramural studies;*
- 3) *basic vocational schools for adults;*
- 4) *general secondary schools for adults;*
- 5) *supplementary general schools for adults – since 2004/05 school year;*
- 6) *specialized secondary schools for adults – since 2002/03 school year;*
- 7) *technical secondary schools for adults, including vocational secondary schools and in 2000/01 school year – secondary vocational extramural studies;*

8) technika uzupełniająca dla dorosłych — od roku szkolnego 2004/05.

**10. Szkoły specjalne** organizowane są dla dzieci i młodzieży ze specjalnymi potrzebami edukacyjnymi, w tym dla młodzieży niepełnosprawnej. Kształcenie może być realizowane w systemie szkolnym lub w formie indywidualnej. Kształcenie specjalne odbywa się w funkcjonujących samodzielnie szkołach specjalnych, w szkołach ogólnodostępnych (w których tworzone są oddziały specjalne lub klasy integracyjne, ogólnodostępne, terapeutyczne i wyrównawcze) oraz w specjalnych ośrodkach szkolno-wychowawczych lub w zakładach opieki zdrowotnej.

**11. Placówki wychowania przedszkolnego** są to placówki opiekuńczo-wychowawcze, przeznaczone dla dzieci w wieku od lat 3 do rozpoczęcia przez nie nauki w szkole podstawowej, zapewniające dzieciom opiekę oraz mające na celu przygotowanie ich do nauki w szkole.

Do placówek wychowania przedszkolnego zaliczono:

- przedszkola,
- oddziały przedszkolne przy szkołach podstawowych.

**12.** Dane dotyczące wychowania przedszkolnego oraz szkół podano według stanu na początku roku szkolnego; dane o absolwentach — na koniec roku szkolnego.

## Ochrona zdrowia i opieka społeczna

1. Dane prezentowane w dziale obejmują informacje z obszaru ochrony zdrowia w publicznych i niepublicznych jednostkach opieki zdrowotnej, z wyłączeniem jednostek resortu obrony narodowej, resortu spraw wewnętrznych i administracji, a także ochrony zdrowia w zakładach karnych.

2. Dane o **łóżkach w szpitalach ogólnych** nie obejmują łóżek na oddziałach szpitalnych przy stacjach pogotowia ratunkowego, miejsc (łóżek i inkubatorów) dla noworodków oraz łóżek na oddziałach dziennego pobytu.

3. Dane o **zakładach ambulatoryjnej opieki zdrowotnej** obejmują przychodnie, ośrodki zdrowia i poradnie (samodzielne). Udzielone porady podaje się w zakresie ww. zakładów.

**Porady udzielone** przez lekarzy i lekarzy dentyistów w zakresie ambulatoryjnej opieki zdrowotnej podaje się łącznie z badaniami profilaktycznymi oraz z poradami udzielonymi przez lekarzy i lekarzy dentyistów prowadzących praktykę lekarską.

4. **Praktyki lekarskie:** indywidualne, indywidualne specjalistyczne i grupowe to forma organizacyjna działalności m.in. ambulatoryjnej opieki zdrowotnej. Istotą tej formy jest realizowanie przez prywatne podmioty świadczeń zdrowotnych dla ludności, także w ramach środków publicznych.

8) *supplementary technical schools for adults — since 2004/05 school year.*

*10. Special schools are organized for handicapped children and youth with special educational needs. Education may be conducted within the school system or individually. Special education occurs in special schools operating independently, in mainstream schools (in which special departments or integration, mainstream, therapeutic and compensatory sections are established) as well as in special educational centres or health care institutions.*

*11. Pre-primary education establishments are care and educational centres designated for children 3 of age untill beginning education in primary school secured children for care and aimed at preparation to education in school.*

*Pre-primary education establishments include:*

- *nursery schools,*
- *pre-primary sections in primary schools.*

*12. Data regarding pre-primary education as well as schools, concern the beginning of the school year; data concerning graduates — the end of the school year.*

## Health care and social welfare

1. *The data presented in this chapter within the scope of health care include information concerning public and non-public activities of the health care services excluding health care services of the Ministry of National Defence, the Ministry of the Interior and Administration, as well as health service in prisons.*

2. *Data regarding beds in general hospitals do not include beds in hospital wards located in emergency stations, places (beds and incubators) for newborns as well as places in day wards.*

3. *Data concerning facilities of the out-patient health care include out-patient departments, health centres and out-patient clinics (independent). Consultation provided are presented within the scope of above mentioned facilities.*

*Consultations provided by doctors and dentists within the scope of out-patient health care are presented together with preventive examinations as well as consultations provided by doctors and dentists conducting medical practice.*

4. *Medical practices: individual, specialized and group private practices are an organizational form of activity among others ambulatory health care service. The basis of this form of activity is the realization of health care services for the general population by private entities, as well as within the*

Dane o praktykach lekarskich obejmują te podmioty, które świadczą usługi zdrowotne **wyłącznie w ramach środków publicznych**.

Dane o praktykach lekarskich wykazywane są łącznie z praktykami lekarskimi przeprowadzającymi badania profilaktyczne w zakresie służby medycyny pracy.

**5. Działalność aptek ogólnodostępnych i punktów aptecznych** unormowana jest ustawą z dnia 6 IX 2001 r. Prawo farmaceutyczne (jednolity tekst Dz. U. 2004 Nr 53, poz. 533, z późniejszymi zmianami).

**Apteki ogólnodostępne** nie obejmują aptek w stacjonarnych zakładach opieki zdrowotnej (np. w szpitalach, w sanatoriach), które działają na potrzeby tych zakładów.

**Punkty apteczne** są to ogólnodostępne punkty sprzedaży leków gotowych, których asortyment jest ściśle określony. Punkt apteczny może być prowadzony przez farmaceutę z rocznym stażem lub technika farmaceutycznego z trzyletnim stażem pracy w aptekach ogólnodostępnych.

**6. Dane o domach i zakładach pomocy społecznej** dotyczą placówek, dla których organami prowadzącymi są: jednostki samorządu terytorialnego, stowarzyszenia, organizacje społeczne, kościoły i związki wyznaniowe, fundacje, osoby fizyczne i prawne.

**7. Placówki opiekuńczo-wychowawcze** dla dzieci i młodzieży prezentuje się zgodnie z ustawą o pomocy społecznej z dnia 12 III 2004 r. (jednolity tekst Dz. U. 2008 Nr 115, poz. 728).

Placówka zapewnia dziecku całodobową ciągłą lub okresową opiekę i wychowanie oraz zaspokaja jego niezbędne potrzeby bytowe, rozwojowe, w tym emocjonalne, społeczne, religijne, a także zapewnia korzystanie z przysługujących na podstawie odrębnych przepisów świadczeń zdrowotnych i kształcenia.

Wyróżnia się m.in. placówki:

- **interwencyjne** — zapewniające na czas trwania sytuacji kryzysowej doraźną opiekę i wychowanie, kształcenie dostosowane do wieku i możliwości rozwojowych, przygotowujące diagnozę dziecka i jego sytuacji rodzinnej oraz ustalające wskazania do dalszej pracy z dzieckiem,
- **rodzinne** — tworzące wielodzietną rodzinę, umożliwiające całodobową opiekę i wychowanie (np. licznemu rodzeństwu) zapewniające kształcenie, wyrównywanie opóźnień rozwojowych i szkolnych,
- **socjalizacyjne** — zapewniające całodobową opiekę, wychowanie i kształcenie oraz zaspokojenie niezbędnych potrzeb dziecka, zapewniające zajęcia korekcyjne, kompensacyjne, logopedyczne, terapeutyczne rekompensujące brak wychowania w rodzinie i przygotowujące

*framework of public funds. Data concerning medical practices include those entities that render health care services exclusively within the framework of public funds.*

*Presented data concerning medical practices include medical practices conducted within the framework of workplace medical service.*

*5. The activity of pharmacies and pharmaceutical outlets is normalized by Pharmaceutical Law, dated 6 IX 2001 (uniform text Journal of Laws 2004 No. 53, item 533, with later amendments).*

*Public pharmacies do not include pharmacies in stationary health care institutions (e.g., in hospitals and sanatoria) which operate for the needs of these.*

*Pharmaceutical outlets are sales outlets for selling prepared medicines, the range of which is precisely defined. Pharmaceutical outlet can be managed by pharmacists with one year service or pharmaceutical technician with three years service in public pharmacies.*

*6. Data concerning social welfare homes and facilities are related to the institutions for which the founding bodies are: local self-government entities, associations, social organizations, churches and religious associations, foundations, natural and legal persons.*

*7. Care and education centres for children and young people are presented in accordance with the Law on Social Welfare, dated 12 III 2004 (uniform text Journal of Laws 2008 No. 115, item 728).*

*The centre provides the child with round-the-clock permanent or temporary care and also secures the necessary livelihood, developmental — including emotional, social and religious — needs of the child, and secures the child's benefiting from services to which he/she is entitled on the basis of separate regulations on health care services and education.*

*Differentiates centres, i.a.:*

- **intervention** — providing short-term care during a crisis situation, education adapted to the age and developmental capabilities, preparing diagnosis of a child and the child's family condition and establishing recommendations for the further course of working with the child,
- **family** — creating family with many children, allowing for 24-hour care for e.g. numerous brothers and sisters, providing education, compensating for worse development and performance at school,
- **socialization** — providing 24-hour care and education as well as fulfilling the necessary needs of the child, providing corrective activities, compensatory classes, speech therapy classes, therapeutic classes compen-



- do życia społecznego, a dzieciom niepełnosprawnym — odpowiednią rehabilitację i zajęcia specjalistyczne,
- **wielofunkcyjne** — zapewniające dzienną i całodobową opiekę oraz wychowanie poprzez realizację zadań przewidzianych dla placówki: wsparcia dziennego, interwencyjnej i socjalizacyjnej, a także łączące dzienne i całodobowe działania terapeutyczne, interwencyjne i socjalizacyjne skierowane na dziecko i rodzinę dziecka.

## Kultura. Turystyka. Sport

### Kultura

1. Do **księgozbioru** bibliotek publicznych zaliczono książki i broszury oraz gazety i czasopisma.

Za **czytelnika** uważa się osobę, która w ciągu roku sprawozdawczego została zarejestrowana w bibliotece i dokonała co najmniej jednego wypożyczenia.

2. W muzeach jako **muzealia** wykazano rzeczy ruchome i nieruchomości wpisane do inwentarza muzealiów.

3. Informacje o **kinach** dotyczą działalności kin ogólnie dostępnych, tj. powołanych do publicznego udostępniania filmów w formie projekcji na seansach filmowych, bez względu na rodzaj stosowanego nośnika filmu (taśma światłoczuła, taśma magnetyczna eksploatowana w technice wideo). Wśród kin stałych wyróżnia się: **minipleksy** — posiadające od 3 do 7 sal i **multipleksy** — posiadające 8 sal i więcej.

Zwraca się uwagę, że do kin na wsi zalicza się również mini- i multipleksy otwierane w centrach handlowych zlokalizowanych na obrzeżach wielkich miast.

### Turystyka

1. **Termin turystyka** — zgodnie z definicją Światowej Organizacji Turystyki — obejmuje czynności osób podróżujących w celach innych niż podjęcie pracy zarobkowej, tj. głównie w celach wypoczynkowych, służbowych, religijnych itp. i pozostających poza swoim codziennym środowiskiem nie dłużej niż 1 rok.

2. **Baza noclegowa turystyki** dotyczy turystycznych obiektów noclegowych zbiorowego zakwaterowania, tj. obejmuje obiekty hotelowe i pozostałe obiekty; nie obejmuje pokoi gościnnych i kwater agroturystycznych.

3. Dane o **miejscach noclegowych** wykazano według stanu w dniu 31 VII; dotyczą miejsc całorocznych i sezonowych. W informacjach nie uwzględnia się miejsc w obiektach przejściowo nieczynnych z powodu przebudowy, remontu itp.

sating lack of family care and preparing for life in society, and providing appropriate rehabilitation and specialised activities for children with disabilities,

- **multi-functional** — providing daytime and 24-hour care by performing tasks of: daytime assistance centre, intervention and socialization centre, as well as by combining daytime and 24-hour therapeutic, intervention and socialization activity, directed to child and child's family.

## Culture. Tourism. Sport

### Culture

1. Books and pamphlets as well as newspapers and magazines constitute the *collection* of public libraries.

A *borrower* is a person who in the course of a reporting year was registered at a library and checked out at least one item.

2. Movable subjects and real estate registered in exhibit inventory are presented as *exhibits* in museums.

3. Information regarding *cinemas* concerns the activity of public cinemas, i.e., established for the purpose of public film screenings, regardless of the film carrier used (light-sensitive and magnetic tape). Among fixed cinemas one can distinguish *miniplexes* — equipped with 3 to 7 screens and *multiplexes* — equipped with 8 screens and more.

Please pay attention that cinemas in rural areas include also mini- and multiplexes opened in shopping centres located on outskirts of large cities.

### Tourism

1. *Tourism*, in accordance with the definition of the World Tourism Organization (WTO), includes activities of persons travelling for purposes other than that connected with earning income, i.e., mainly for recreational, work-related, religious and other purposes, and remaining outside their usual environment not longer than 1 year.

2. *Tourist accommodation facilities* include collective tourist accommodation establishments, i.e. hotels and similar facilities and other facilities (do not include rooms for rent and agrotourism lodgings).

3. Data on *number of beds* are presented as of 31 VII; these data concern whole year's and seasonal places. In data regarding places in temporary inactive facilities due to expansion, renovation, etc., are not included.

## Sport

Począwszy od 2002 r. informacje o organizacjach kultury fizycznej i klubach sportowych opracowywane są na podstawie badania cyklicznego przeprowadzanego co dwa lata.

Dane o **klubach sportowych** dotyczą sportu wyczynowego.

**Ćwiczący** oraz **trenerzy i instruktorzy sportowi** w układzie podregionów i powiatów liczeni są tylko jeden raz, pomimo że trenują lub pracują w więcej niż jednej sekcji sportowej.

## Leśnictwo

1. Informacje w zakresie leśnictwa dotyczą:

- 1) **lasów publicznych** stanowiących własność:
  - a) Skarbu Państwa — zarządzanych oraz użytkowanych czasowo lub w całości przez:
    - Państwowe Gospodarstwo Leśne Lasy Państwowe (w skrócie „Lasy Państwowe”), nadzorowane przez Ministra Środowiska,
    - jednostki ochrony przyrody (parki narodowe),
    - jednostki organizacyjne innych ministrów, wojewodów, gmin lub związków komunalnych i Agencję Nieruchomości Rolnych,
  - b) gmin (w tym gmin mających również status miasta na prawach powiatu);
- 2) **lasów prywatnych** stanowiących własność:
  - a) osób fizycznych,
  - b) wspólnot gruntowych będących własnością wszystkich lub części mieszkańców wsi,
  - c) spółdzielni produkcji rolniczej,
  - d) innych osób prawnych.

2. **Powierzchnia gruntów leśnych** obejmuje powierzchnię lasów oraz gruntów związanych z gospodarką leśną.

Do **powierzchni lasów** zalicza się grunty o zwartej powierzchni co najmniej 0,1 ha:

- pokryte roślinnością leśną (powierzchnia zalesiona),
- przejściowo pozbawione roślinności leśnej (zręby, halizny, płazowiny, plantacje choinek i krzewów oraz polętka łowieckie).

Są to grunty przeznaczone do produkcji leśnej lub wchodzące w skład rezerwatów przyrody i parków narodowych albo wpisane do rejestru zabytków.

Do **gruntów związanych z gospodarką leśną** zalicza się grunty zajęte pod wykorzystywane dla potrzeb gospodarki leśnej: budynki i budowle, linie podziału przestrzennego lasu, drogi leśne, szkółki leśne, miejsca składowania drewna itp.

**Zalesienia** polegają na zakładaniu upraw leśnych na gruntach pozostających poprzednio poza uprawą leśną (niezaliczonych do powierzchni lasów).

3. Wskaźnik **lesistości** (lesistość) obliczono jako stosunek procentowy powierzchni lasów do ogólnej powierzchni województwa/podregionu/powiatu.

## Sport

Since 2002 information on physical education organizations and sports clubs has been compiled on the basis of periodic surveys conducted every two years.

Data regarding **sports clubs** including record-seeking sports.

The **exercisers** as well as **coaches and sports instructors** by subregions and powiats persons are counted only once, despite that, they are exercising or working in more than one sport section.

## Forestry

1. Information within the scope of forestry concerns:

- 1) **public forests** owned by:
  - a) the State Treasury — managed and utilized temporarily or perpetually by:
    - State Forests National Forest Holding (abbreviated as “State Forests”) supervised by the Minister of Environment,
    - nature protection units (national parks),
    - organizational units supervised by different ministers, voivods, gminas or municipal associations and the Agricultural Property Agency,
  - b) gminas (of which gminas which are also cities with powiat status);
- 2) **private forests** owned by:
  - a) natural persons,
  - b) land held in common by all or part of the residents of a village,
  - c) agricultural production co-operatives,
  - d) other legal persons.

2. **Forest land** includes areas of forest as well as land connected with silviculture.

**Forest areas** include land with a homogeneous area of at least 0,1 ha:

- covered by forest vegetation (wooded area),
- temporarily devoid of forest vegetation (felling sites, blanks, irregularly stocked open stands, coniferous tree and bush plantations, hunting grounds).

These areas are designated for silviculture production, comprising portions of nature reserves and national parks or are registered as nature monuments.

**Land connected with silviculture** includes land used for purposes of forest management: buildings and structures, spatial division lines in forests, forest roads, forest nurseries, wood stockpiling areas, etc.

**Afforestation** consists in establishing woodland crops on land previously outside silviculture (not included in forest area).

3. The **forest cover indicator** (forest cover) was calculated as the percentage ratio of forest area to the total area of the voivodship/subregion/powiat.

## Transport

1. Ogólne dane o **długości dróg publicznych** obejmują dane o drogach miejskich i zamiejskich o nawierzchni twardej i gruntowej.

**Drogi publiczne** ze względu na funkcje w sieci drogowej dzielą się według przepisów ustawy z dnia 21 III 1985 r. o drogach publicznych (jednolity tekst Dz. U. 2007 Nr 19, poz. 115, z późniejszymi zmianami) na następujące kategorie: drogi krajowe, wojewódzkie, powiatowe i gminne.

Do **dróg powiatowych** zalicza się drogi (poza krajowymi i wojewódzkimi) stanowiące połączenia miast będących siedzibami powiatów z siedzibami gmin i siedzib gmin między sobą.

Do **dróg gminnych** zalicza się drogi o znaczeniu lokalnym, stanowiące uzupełniającą sieć dróg (poza krajowymi, wojewódzkimi i powiatowymi) służących miejscowym potrzebom, z wyłączeniem dróg wewnętrznych.

Do **dróg o nawierzchni twardej** zalicza się drogi o nawierzchni twardej ulepszonej (z kostki kamiennej, klinkieru, betonu, z płyt kamienno-betonowych, bitumu) oraz drogi o nawierzchni nieulepszonej (o nawierzchni tłuczniowej i brukowej).

Do **dróg o nawierzchni gruntowej** zalicza się drogi o nawierzchni z gruntu rodzimego oraz utrwalone w wyniku specjalnych zabiegów i preparacji gruntu rodzimego przy pomocy mieszanin wykonanych z gliny, żwiru, żużla itp.

2. Dane o **wypadkach drogowych** obejmują zdarzenia mające związek z ruchem pojazdów na drogach publicznych, w wyniku których nastąpiła śmierć lub uszkodzenie ciała osób.

Za **śmiertelną ofiarę wypadku drogowego** uznano osobę zmarłą (w wyniku doznanych obrażeń) na miejscu wypadku lub w ciągu 30 dni.

Za **ranną ofiarę wypadku drogowego** uznano osobę, która doznała obrażeń ciała i otrzymała pomoc lekarską.

3. Dane o wypadkach drogowych, ze względu na niedostępność informacji według gmin, zestawiono według zasięgu działania komend policji.

## Handel

**Targowiska** są to wyodrębnione tereny i budowle (place, ulice, hale targowe) ze stałymi lub sezonowymi punktami sprzedaży drobnodetalicznej lub urządzeniami przeznaczonymi do prowadzenia handlu w wyznaczone dni tygodnia lub codziennie (bazaary).

Za **targowiska sezonowe** należy uznać te place i ulice, gdzie uruchamiane są na okres do 6 miesięcy punkty handlowe, w związku ze wzmocnionym ruchem nabywców (np. nadmorski ruch urlopowy) i działalność ta jest ponawiana w kolejnych sezonach.

## Transport

1. *General data on length of public roads include data on urban and non-urban hard surface roads.*

*On account of functions in a road network public roads are divided, according to the Law on Public Roads dated 21 III 1985 (uniform text Journal of Laws 2007 No. 19, item 115, with later amendments), into following categories: national, regional, district and communal roads.*

*District roads include roads (excluding national and regional roads), which link district capital cities with commune capital cities and commune capital cities with other such cities.*

*Communal roads include roads with local significance complementing the road network (excluding domestic, voivodship and powiat roads) serving regional needs, excluding interior roads.*

*Hard surface roads include improved hard surface public roads (made of stone cube, clinker, concrete, stone and concrete slabs, bitumen) and roads with regular surface (macadam and boulder pavement).*

*Soil-surfaced roads are subsoil surfaced roads and roads hardened in special processes and preparations of subsoil utilising mixtures made of clay, gravel, slag, etc.*

2. *Data regarding road traffic accidents cover events connected with the movement of vehicles on public roads as a result of which death or injury occurred.*

*A road traffic accident fatality is understood as a person who died (as a result of injuries incurred) at the scene of the accident or within the course of 30 days.*

*A road traffic accident injury is understood as a person who incurred injuries and received medical attention.*

3. *Data regarding road traffic accidents because of lack of information by gminas are presented by activity of police headquarters.*

## Trade

*Marketplaces are specific areas and structures (squares, streets, market falls) with permanent or seasonal outlets for small-scale retail sales or with facilities designated for conducting trade on specific days of the week or weekly (bazaars).*

*Seasonal marketplaces are those squares and streets where trade outlets conduct activity for a period of 6 months, in connection with increased demand from buyers (e.g., holiday seaside demand) and this activity is repeated in successive seasons.*

## Finanse publiczne

1. Podstawę prawną określającą procesy związane z gromadzeniem i rozdysponowaniem środków publicznych stanowi ustawa z dnia 30 VI 2005 r. o finansach publicznych (Dz. U. Nr 249, poz. 2104) z późniejszymi zmianami.

Podstawę prawną gospodarki finansowej jednostek samorządu terytorialnego stanowią również: ustawa z dnia 8 III 1990 r. o samorządzie gminnym (jednolity tekst Dz. U. 2001 Nr 142, poz. 1591, z późniejszymi zmianami), ustawy z dnia 5 VI 1998 r. o samorządzie powiatowym i o samorządzie województwa (jednolite teksty Dz. U. 2001 Nr 142, poz. 1590 i 1592, z późniejszymi zmianami) i ustawa z dnia 13 XI 2003 r. o dochodach jednostek samorządu terytorialnego (Dz. U. Nr 203, poz. 1966) z późniejszymi zmianami.

2. Dochody i wydatki budżetów jednostek samorządu terytorialnego są określone w uchwale budżetowej przez właściwe organy stanowiące na rok kalendarzowy zwany rokiem budżetowym, w terminach i na zasadach określonych w ustawach ustrojowych oraz ustawie o finansach publicznych.

Miasto na prawach powiatu realizuje jednocześnie zadania z zakresu działania gminy oraz powiatu i sporządza jeden budżet, w którym określone są poszczególne dochody z uwzględnieniem źródeł dochodów gminy i powiatu oraz wydatki realizowane łącznie przez gminę i powiat. Dlatego też w tablicach dochody i wydatki gmin podane są bez dochodów i wydatków gmin mających również status miasta na prawach powiatu, natomiast dochody i wydatki miast na prawach powiatu podane są łącznie z dochodami i wydatkami części gminnej i powiatowej.

3. Dochody i wydatki budżetów jednostek samorządu terytorialnego grupuje się zgodnie z zasadami określonymi w ustawie o finansach publicznych, tj. na działy — określające rodzaj działalności oraz paragrafy — określające rodzaj dochodu lub wydatku; prezentowane dane w podziale na działy i paragrafy opracowano zgodnie z rozporządzeniem Ministra Finansów z dnia 14 VI 2006 r. w sprawie szczegółowej klasyfikacji dochodów, wydatków, przychodów i rozchodów oraz środków pochodzących ze źródeł zagranicznych (Dz. U. Nr 107, poz. 726) z późniejszymi zmianami.

4. Na dochody budżetów jednostek samorządu terytorialnego składają się:

1) dochody własne, tj.:

- a) dochody z tytułu udziałów we wpływach z podatku dochodowego od osób prawnych i osób fizycznych,
- b) wpływy z podatków oraz opłat ustalanych i pobieranych na podstawie odrębnych ustaw, w tym podatek od nieruchomości, podatek rolny, podatek od środków

## Public finance

1. The legal basis defining the processes connected with the accumulation and allocation of public funds is the Law on Public Finances, dated 30 VI 2005 (Journal of Laws No. 249, item 2104) with later amendments.

The legal basis for the financial management of local self-government entities is the Law on Gmina Self-government, dated 8 III 1990 (uniform text Journal of Laws 2001 No. 142, item 1591, with later amendments), the Law on Powiat Self-government, and the Law on Voivodship Self-government, dated 5 VI 1998 (uniform text Journal of Laws 2001 No. 142, items 1590 and 1592, with later amendments) as well as the Law on Incomes of Local Self-government Entities, dated 13 XI 2003 (Journal of Laws No. 203, item 1966) with later amendments.

2. Revenue and expenditure of the budgets of local self-government entities are determined in the budgetary act passed by relevant councils for a period of one calendar year (referred to as a budgetary year) within the periods and in accordance with the principles set forth in statutory acts and in the Act of Public Finances.

City with powiat status realizes tasks of gmina as well as powiat. There is one budget drawn up every year, which consists of revenue (income received both by gmina and powiat) as well as expenditure realized jointly by gmina and powiat. Therefore in tables concerning revenue and expenditure of gminas, data for cities with powiat status include revenue of gminas as well as powiats and expenditure of both gmina and powiat are given jointly.

3. Revenue and expenditure of the budgets of local self-government entities are grouped in accordance with the provisions set forth in the Act on Public Finances, i.e. they are grouped into division — defining types of activity, and into paragraphs — defining types of revenue or expenditure; the presented data, divided into divisions and paragraphs, were compiled in accordance with the decree of the Minister of Finance, dated 14 VI 2006 on Detailed Classification of Incomes, Expenses, Revenues and Expenditures, and Funds from Foreign Resources (Journal of Laws No. 107, item 726) with later amendments.

4. Budget revenue of local self-government entities comprise:

1) own revenue, i.e.:

- a) revenue from shares in receipts from corporate and personal income taxes,
- b) receipts from taxes and fees established and collected on the basis of separate acts, of which the tax on real estate, the agricultural tax, the tax on means

- ków transportowych, podatek od czynności cywilnoprawnych, opłata skarbową,
- c) dochody z majątku, np. dochody z wynajmu i dzierżawy;
- 2) dotacje celowe z budżetu państwa na zadania: z zakresu administracji rządowej, własne, realizowane na podstawie porozumień z organami administracji rządowej;
- 3) dotacje otrzymane z funduszy celowych;
- 4) pozostałe dotacje;
- 5) subwencja ogólna z budżetu państwa, która składa się z części: wyrównawczej, oświatowej, rekompensującej, równoważącej i regionalnej;
- 6) środki na dofinansowanie własnych zadań ze źródeł pozabudżetowych.

**5. Na wydatki budżetów jednostek samorządu terytorialnego składają się m.in.:**

- 1) dotacje, w tym dotacje dla jednostek organizacyjno-prawnych działających w budżetach jednostek samorządu terytorialnego, tj. zakładów budżetowych, gospodarstw pomocniczych i funduszy celowych;
- 2) świadczenia na rzecz osób fizycznych;
- 3) wydatki bieżące jednostek budżetowych, w tym:
- wynagrodzenia,
  - składki na ubezpieczenia społeczne i Fundusz Pracy,
  - zakup materiałów i usług;
- 4) wydatki majątkowe, w tym inwestycyjne.

**6.** Informacje dotyczące budżetów jednostek samorządu terytorialnego opracowano w Głównym Urzędzie Statystycznym na podstawie sprawozdań Ministerstwa Finansów.

## Investments. Fixed assets

### Investments

**1.** Informacje o nakładach inwestycyjnych opracowano według zasad systemu rachunków narodowych, zgodnie z zaleceniami „ESA 1995”.

**Nakłady inwestycyjne** są to nakłady finansowe lub rzeczowe, których celem jest stworzenie nowych środków trwałych lub ulepszenie (przebudowa, rozbudowa, rekonstrukcja lub modernizacja) istniejących obiektów majątku trwałego, a także nakłady na tzw. pierwsze wyposażenie inwestycji.

Nakłady inwestycyjne dzielą się na nakłady na środki trwałe oraz pozostałe nakłady.

**Nakłady na środki trwałe** są to nakłady na:

- budynki i budowle (obejmują budynki i lokale oraz obiekty inżynierii lądowej i wodnej), w tym m.in. roboty budowlano-montażowe, dokumentację projektowo-kosztorysowe,

of transport, the tax on civil law transactions, treasury fees,

- c) revenue from property, e.g., revenue from renting and leasing;
- 2) appropriated allocations from the state budget for: government administration-related tasks, own tasks, and tasks realized on the basis of agreements with government administration bodies;
- 3) allocations received from appropriated funds;
- 4) other allocations;
- 5) general subsidy from the state budget, comprising: equalisation, educational, compensating, balancing, and regional parts;
- 6) funds for the additional financing own tasks from non-budgetary sources.

**5. Expenditure of local self-government entities budgets include among others:**

- 1) allocations including allocations for the organizational-legal entities operating in the budgets of local self-government entities, i.e.: budgetary establishments, auxiliary units and appropriated funds;
- 2) benefits for natural persons;
- 3) current expenditure of budgetary entities, of which:
- wages and salaries,
  - contributions for social security and the Labour Fund,
  - purchase of materials and services;
- 4) property expenditure including investment expenditure.

**6.** Information concerning local self-government entities budgets is compiled in the Central Statistical Office on the basis of the Ministry of Finance reports.

## Investments. Fixed assets

### Investments

**1.** Information regarding investment outlays was compiled according to the principles of the system of national accounts, according to recommendations of “European System of Accounts ESA 1995”.

**Investment outlays** are financial or tangible outlays, the purpose of which is the creation of new fixed assets or the improvement (rebuilding, enlargement, reconstruction or modernization) of existing capital asset items, as well as outlays on so-called initial investments.

Investment outlays are divided into outlays on fixed assets and other outlays.

**Outlays on fixed assets** include outlays on:

- buildings and structures (include buildings and places as well as civil engineering works), of which, among other, construction and assembly works, design and cost estimate documentations,

- maszyny, urządzenia techniczne i narzędzia (łącznie z przyrządami, ruchomościami i wyposażeniem),
- środki transportu,
- inne, tj.: melioracje szczegółowe, koszty ponoszone przy nabyciu gruntów i używanych środków trwałych, inwentarz żywy (stado podstawowe) i zasadzenia wieloletnie, a ponadto odsetki od kredytów i pożyczek inwestycyjnych za okres realizacji inwestycji (z wyjątkiem odsetek nieuwzględnionych w wartości nakładów na środki trwałe przez podmioty stosujące Międzynarodowe Standardy Rachunkowości — MSR, wprowadzone od 1 I 2005 r.).

**Pozostałe nakłady** są to nakłady na tzw. pierwsze wyposażenie inwestycji oraz inne koszty związane z realizacją inwestycji. Nakłady te nie zwiększają wartości środków trwałych.

2. Nakłady inwestycyjne zaliczono do odpowiednich sekcji Polskiej Klasyfikacji Działalności zgodnie z zaklasyfikowaniem działalności inwestora (podmiotu gospodarki narodowej), z wyjątkiem nakładów na obiekty niezwiązane z jego podstawową działalnością, które zaliczono do odpowiednich sekcji według kryterium przeznaczenia obiektu (dotyczy np.: budynków i lokali mieszkalnych, obiektów przeznaczonych dla potrzeb edukacji, ochrony zdrowia, sportu i rekreacji).

3. Podziału nakładów inwestycyjnych według podregionów i powiatów dokonano na podstawie faktycznej lokalizacji inwestycji.

## Środki trwałe

1. **Do środków trwałych** zalicza się kompletne i nadające się do użytku składniki majątkowe o przewidywanym okresie używania dłuższym niż rok, w tym również drogi publiczne, ulice i place łącznie z poboczami i podbudową, uzbrojenie terenu, zasadzenia wieloletnie, melioracje, budowle wodne, grunty, inwentarz żywy (stado podstawowe) oraz od 1 I 2002 r. spółdzielcze własnościowe prawo do lokalu mieszkalnego i spółdzielcze prawo do lokalu niemieszkalnego (użytkowego).

Dane o środkach trwałych nie obejmują wartości gruntów uznanych od 1 I 1991 r. za środki trwałe zgodnie z rozporządzeniem Rady Ministrów z dnia 12 XII 1990 r. (Dz. U. Nr 90, poz. 529) oraz prawa użytkowania wieczystego gruntu uznanego od 1 I 2002 r. za środki trwałe zgodnie z ustawą o rachunkowości z dnia 29 IX 1994 r. (jednolity tekst Dz. U. 2002 Nr 76, poz. 694, z późniejszymi zmianami).

2. **Wartość brutto środków trwałych** jest to wartość równa nakładom poniesionym na ich zakup lub wytworzenie, bez potrącenia wartości zużycia (umorzenia).

- *machinery, technical equipment and tools (including instruments, moveables and endowments),*
- *transport equipment,*
- *others, i.e., detailed meliorations, costs incurred for purchasing land and second-hand fixed assets, livestock (basic herd), long-term plantings, interests on investment credits and investment loans for the period of investment realization (except for interests not included in outlays on fixed assets by units that use International Accounting Standards — IAS implemented since 1 I 2005).*

*Other outlays are outlays on so-called initial investments as well as other costs connected with investment realization. These outlays do not increase the value of fixed assets.*

2. *Investment outlays are included into the appropriate sections of the NACE rev. 1.1 in accordance with the classification of the investor's activity (entity of the national economy), with the exception of outlays on structures not connected with its basic activity, which were included into the appropriate sections according to the criteria of structure destination (concerning, e.g.: residential buildings and places, buildings for education, health care, sport and recreational purposes).*

3. *The division of investment outlays by subregions and powiats was made on the basis of the actual location of the investment.*

## Fixed assets

1. *Fixed assets include asset components and other objects completed and ready for usage with an expected period of utility exceeding 1 year, of which also public roads, streets and squares, together with shoulders and foundations, development of tracts of land, long-term plantings, meliorations, water structures, land, livestock (basic herd) as well as since 1 I 2002 co-operative ownership right to residential premise and co-operative right to non-residential (utilitarian) premise.*

*Data regarding fixed assets do not include the value of land recognised, since 1 I 1991, as fixed assets, in accordance with the decree of the Council of Ministers, dated 12 XII 1990 (Journal of Laws No. 90, item 529) as well as right of perpetual use of land, regarded as fixed assets since 1 I 2002, in accordance with Accounting Act, dated 29 IX 1994 (uniform text Journal of Laws 2002 No. 76, item 694, with later amendments).*

2. *The gross value of fixed assets is the value equal to the outlays incurred on purchasing or manufacturing them, without deducting consumption value (depreciation).*

Przez **wartość brutto** środków trwałych w bieżących cenach ewidencyjnych według stanu w dniu 31 XII należy rozumieć:

- w zakresie środków trwałych przekazanych do eksploatacji:
  - przed 1 I 1995 r. — wartość w cenach odtworzenia z września 1994 r.,
  - po 1 I 1995 r. — wartość w cenach bieżących nabycia lub wytworzenia,
- w podmiotach stosujących Międzynarodowe Standardy Rachunkowości (MSR), wprowadzone od 1 I 2005 r. — również wycenę według wartości godziwej.

**Wartość brutto w cenach odtworzenia** została ustalona w wyniku aktualizacji (wyceny) środków trwałych w gospodarce narodowej dokonanej według stanu w dniu 1 I 1995 r. zgodnie z postanowieniami rozporządzenia Ministra Finansów z dnia 20 I 1995 r. w sprawie amortyzacji środków trwałych oraz wartości niematerialnych i prawnych, a także aktualizacji wyceny środków trwałych (Dz. U. Nr 7, poz. 34).

3. Podziału środków trwałych według sekcji Polskiej Klasyfikacji Działalności w układzie podregionów i powiatów dokonano zgodnie z siedzibą jednostki lokalnej rodzaju działalności.

*The gross value of fixed assets at current book-keeping prices is understood, as of 31 XII:*

- *within the scope of fixed assets designated for exploitation:*
  - *before 1 I 1995 — the value at replacement prices of September 1994,*
  - *after 1 I 1995 — the purchase or manufacturing value at current prices,*
- *in units that use International Accounting Standards (IAS) implemented since 1 I 2005 — also revaluation according to fair value.*

*The gross value at replacement prices was established as a result of the revaluation of fixed assets in the national economy made as of 1 I 1995, in accordance with the decisions of the decree of the Ministry of Finance, dated 20 I 1995, regarding the depreciation of fixed assets and intangible fixed assets, as well as the revaluation of fixed assets (Journal of Laws No. 7, item 34).*

3. *The division of fixed assets by NACE rev. 1.1 sections by subregions and powiats was made according to the abode of local kind-of-activity unit.*

U w a g a. Przeliczeń danych na 1 mieszkańca (1000 ludności itp.) za lata 2000 i 2001 dokonano przy przyjęciu skorygowanej liczby ludności uwzględniającej wyniki Na No t e. Calculations of data per capita (1000 population, etc.) for 2000 and 2001 are based on the revised number of population, which considers the results of Popu

**I. WAŻNIEJSZE DANE O WOJEWÓDZTWIE**  
**MAJOR DATA ON THE VOIVODSHIP**

Lp.	WYSZCZEGÓLNIENIE	2000	2001	2002	2003
<b>POWIERZ AR</b>					
1	Powierzchnia w km <sup>2</sup> (stan w dniu 31 XII).....	35579	35579	35579	35579
<b>STAN I OCHRONA ENVIRONMENTAL</b>					
2	Pobór wody — w % poboru ogółem — na cele: produkcyjne <sup>a</sup> (poza rolnictwem, łowiectwem i leśnictwem oraz ry- bactwem).....	82,2	83,2	83,9	84,7
3	eksploatacji sieci wodociągowej <sup>b</sup> .....	13,7	12,6	12,1	11,7
4	Zużycie wody na potrzeby gospodarki narodowej i ludności na 1 km <sup>2</sup> w dam <sup>3</sup> .....	65,0	63,8	65,7	71,0
5	w tym do produkcji przemysłowej.....	54,8	54,0	56,0	61,1
6	Ścieki przemysłowe i komunalne oczyszczane w % wymagających oczyszczania <sup>c</sup> .....	65,3	67,4	71,9	68,4
7	Ścieki przemysłowe i komunalne nieoczyszczane na 1 km <sup>2</sup> w dam <sup>3</sup> ...	2,8	2,5	2,0	2,2
8	Ludność korzystająca z oczyszczalni ścieków <sup>d</sup> w % ogółu ludności....	40,6	42,6	45,0	46,5
Emisja przemysłowych zanieczyszczeń powietrza z zakładów szcze- gólnie uciążliwych dla czystości powietrza w tys. t:					
9	pyłowych.....	13,9	13,7	12,0	13,4
10	gazowych (bez dwutlenku węgla).....	188,3	201,8	189,0	210,4
Redukcja przemysłowych zanieczyszczeń powietrza z zakładów szczególnie uciążliwych dla czystości powietrza w % zanieczysz- czeń wytworzonych:					
11	pyłowych.....	98,9	99,0	99,1	99,1
12	gazowych (bez dwutlenku węgla).....	4,5	8,5	16,6	17,2
13	Odpady wytworzone (w ciągu roku; z wyłączeniem odpadów komu- nalnych) <sup>e</sup> na 1 km <sup>2</sup> w t.....	123,1	142,2	138,2	166,3
14	Odpady komunalne zebrane <sup>f</sup> (w ciągu roku) na 1 mieszkańca w kg ...	279	282	285	301
Nakłady na środki trwałe (ceny bieżące) w % nakładów inwestycyj- nych na gospodarkę narodową:					
15	służące ochronie środowiska.....	3,1	2,7	2,3	1,8
16	służące gospodarce wodnej.....	0,6	0,5	1,0	1,0
Powierzchnia o szczególnych walorach przyrodniczych prawnie chroniona (stan w dniu 31 XII):					
17	w % powierzchni ogólnej.....	29,6	30,1	30,1	29,6
18	na 1 mieszkańca w m <sup>2</sup> .....	2060	2088	2091	2051
<b>BEZPIECZEŃSTWO PUBLIC</b>					
Przestępstwa stwierdzone w zakończonych postępowaniach przygo- towawczych:					
19	w liczbach bezwzględnych.....	182421	195651	194145	205581
20	na 10 tys. ludności.....	357	382	379	401
21	Wskaźnik wykrywalności sprawców przestępstw stwierdzonych w %..	34,3	41,0	42,3	44,3

<sup>a</sup> Z ujęć własnych. <sup>b</sup> Pobór wody na ujęciach przed włączeniem do sieci. <sup>c</sup> Odprowadzone do wód lub do ziemi. <sup>d</sup> Na podstawie szacunków; do 2000 r. określana ja nywalne z danymi za lata poprzednie ze względu na zmianę katalogu odpadów.

<sup>e</sup> From own intakes. <sup>f</sup> Water withdrawal by intakes before entering the water system. <sup>c</sup> Discharged into waters or into the ground. <sup>d</sup> Estimated data; until 2000 defin with data for previous years due to a change in the catalogue of waste.



rodowego Spisu Powszechnego Ludności i Mieszkań 2002.  
*ation and Housing Census of 2002.*

2004	2005	2006	2007	SPECIFICATION	No.
CHNIA					
EA					
35567	35559	35557	35558	Area in km <sup>2</sup> (as of 31 XII)	1
ŚRODOWISKA					
PROTECTION					
				Water withdrawal — in % of total withdrawal — for purposes of:	
85,4	85,6	86,7	86,3	production <sup>a</sup> (excluding agriculture, hunting and forestry and fishing)	2
10,9	10,8	10,1	10,2	exploitation water-line system <sup>b</sup>	3
73,8	75,8	82,3	81,1	Consumption of water for needs of the national economy and population per 1 km <sup>2</sup> in dam <sup>3</sup>	4
64,0	65,9	72,4	71,2	of which for industrial production	5
72,5	71,5	78,2	87,6	Industrial and municipal waste water treated in % of requiring treatment <sup>c</sup>	6
1,9	1,9	1,5	0,8	Industrial and municipal waste water untreated per 1 km <sup>2</sup> in dam <sup>3</sup>	7
47,3	47,3	49,0	50,5	Population using waste water treatment plants <sup>d</sup> in % of total population	8
				Emission of industrial air pollutants by plants generating substantial air pollution in thous. t:	
12,5	11,3	11,3	9,9	particulates	9
208,8	217,1	232,2	196,2	gases (excluding carbon dioxide)	10
				Reduction of industrial air pollutants by plants generating substantial air pollution in % of pollutants produced:	
99,1	99,2	99,2	99,3	particulates	11
19,1	16,8	15,7	24,3	gases (excluding carbon dioxide)	12
164,3	164,7	162,4	190,9	Generated waste (during the year; excluding municipal waste) <sup>e</sup> per 1 km <sup>2</sup> in t	13
313	291	299	322	Municipal waste collected <sup>f</sup> (during the year) per capita in kg	14
				Outlays on fixed assets (current prices) in % of investment outlays on national economy:	
2,0	3,0	2,6	2,4	in environmental protection	15
0,9	0,8	0,7	0,7	in water management	16
				Legally protected areas possessing unique environmental value (as of 31 XII):	
29,6	29,6	29,6	29,6	in % of total area	17
2048	2043	2037	2031	per capita in m <sup>2</sup>	18
PUBLICZNE					
SAFETY					
				Ascertained crimes in completed preparatory proceedings:	
208600	205990	189162	159857	in absolute numbers	19
406	400	366	309	per 10 thous. population	20
46,2	50,4	57,2	60,4	Rate of detectability of delinquents in ascertained crimes in %	21

ko ludność obsługiwana. e Patrz „Uwagi ogólne”, ust. 4 na str. 17. f Dane szacunkowe; do 2001 r. określone jako odpady stałe wywiezione; od 2003 r. dane nieporównywalne do 2003 r. dane nieporównywalne.

ed as served population. e See “General notes”, item 4 on page 17. f Estimated data; until 2001 defined as solid waste removed; since 2003 data are not comparable

**I. WAŻNIEJSZE DANE O WOJEWÓDZTWIE (cd.)**  
**MAJOR DATA ON THE VOIVODSHIP (cont.)**

Lp.	WYSZCZEGÓLNIENIE	2000	2001	2002	2003
LUD POPUL					
1	Ludność (stan w dniu 31 XII).....	5115010	5121681	5128623	5135732
2	miasta .....	3307907	3310993	3313640	3322188
3	wieś.....	1807103	1810688	1814983	1813544
4	w tym kobiety .....	2655399	2660004	2664887	2670298
5	Kobiety na 100 mężczyzn (stan w dniu 31 XII).....	108,0	108,1	108,2	108,3
6	Ludność na 1 km <sup>2</sup> powierzchni ogólnej (stan w dniu 31 XII).....	144	144	144	144
Ludność w wieku (stan w dniu 31 XII):					
7	produkcyjnym .....	3105393	3142992	3180613	3217872
8	poprodukcyjnym .....	841139	847202	852049	855080
9	Małżeństwa na 1000 ludności .....	5,5	5,1	5,1	5,2
10	Rozwody na 1000 ludności .....	1,1	1,2	1,1	1,2
11	Urodzenia żywe na 1000 ludności .....	9,4	9,2	9,1	9,1
12	Zgony <sup>b</sup> na 1000 ludności .....	10,2	10,1	10,0	10,3
13	Przyrost naturalny na 1000 ludności .....	-0,8	-0,8	-0,9	-1,2
14	Zgony niemowląt na 1000 urodzeń żywych.....	7,2	7,3	6,4	6,7
Przeciętna liczba lat dalszego trwania życia w momencie urodzenia:					
15	mężczyźni.....	69,8	70,4	70,7	70,7
16	kobiety .....	78,6	78,8	79,3	79,3
17	Saldo migracji wewnętrznych i zagranicznych na pobyt stały na 1000 ludności .....	+1,8	+2,0	+2,4	+2,7
RYNEK LABOUR					
Pracujący <sup>c</sup> :					
18	w tysiącach.....	2387,0	2309,8	$\frac{2044,2}{2312,2}$ <sup>d</sup>	1976,9
19	w tym kobiety .....	1160,6	1131,3	$\frac{988,2}{1135,1}$ <sup>d</sup>	945,9
20	na 1000 ludności.....	466,7	451,0	$\frac{398,6}{450,9}$ <sup>d</sup>	384,9
w %:					
21	w sektorze prywatnym.....	75,2	76,1	$\frac{73,6}{76,7}$ <sup>d</sup>	74,3
22	w rolnictwie, łowiectwie i leśnictwie; rybactwie.....	24,9	25,7	$\frac{15,9}{25,7}$ <sup>d</sup>	16,1
23	w przemyśle i budownictwie.....	22,2	21,3	$\frac{23,2}{20,5}$ <sup>d</sup>	22,9
24	w usługach rynkowych .....	38,7	37,7	$\frac{43,8}{38,7}$ <sup>d</sup>	44,3
25	w usługach nierynkowych .....	14,2	15,3	$\frac{17,1}{15,1}$ <sup>d</sup>	16,7

<sup>a</sup> Patrz „Uwagi ogólne”, ust. 11 na str. 13. <sup>b</sup> Łącznie ze zgonami niemowląt. <sup>c</sup> Stan w dniu 31 XII; według faktycznego miejsca pracy i rodzaju działalności (od 2004 2003 r.) — Narodowego Spisu Powszechnego Ludności i Mieszkań 2002 oraz Powszechnego Spisu Rolnego 2002, w mianowniku (i do 2001 r.) — Powszechnego Spisu <sup>a</sup> See “General notes”, item 11 on page 13. <sup>b</sup> Including infant deaths. <sup>c</sup> As of 31 XII; by actual workplace and kind of activity (since 2004). <sup>d</sup> Data are compiled consistently as the Agricultural Census 2002, in the denominator (and until 2001) — of the Agricultural Census 1996.

2004	2005	2006	2007	SPECIFICATION	No.
<b>NOŚĆ ATION<sup>a</sup></b>					
5145997	5157729	5171702	5188488	Population (as of 31 XII)	1
3329863	3338255	3346700	3356370	urban areas	2
1816134	1819474	1825002	1832118	rural areas	3
2677204	2685792	2694813	2705344	of which females	4
108,4	108,7	108,8	108,9	Females per 100 males (as of 31 XII)	5
145	145	145	146	Population per 1 km <sup>2</sup> of total area (as of 31 XII)	6
Population of age (as of 31 XII):					
3248829	3274648	3293676	3309405	working	7
860825	866385	877736	890240	post-working	8
5,2	5,4	5,8	6,3	Marriages per 1000 population	9
1,4	1,7	1,9	1,8	Divorces per 1000 population	10
9,4	9,7	10,2	10,7	Live births per 1000 population	11
10,0	10,1	10,1	10,2	Deaths <sup>b</sup> per 1000 population	12
-0,6	-0,3	0,1	0,4	Natural increase per 1000 population	13
6,0	6,0	5,0	4,9	Infant deaths per 1000 live births	14
Life expectancy at the moment of birth:					
71,0	71,1	71,4	71,3	males	15
79,9	80,2	80,1	80,4	females	16
+2,8	+2,9	+3,0	+2,9	Internal and international net migration for permanent residence per 1000 population	17
<b>PRACY MARKET</b>					
Employed persons <sup>c</sup> :					
2025,0	2066,8	2116,1	2218,5	in thousand	18
961,7	988,3	1005,6	1053,2	of which women	19
393,5	400,7	409,2	427,6	per 1000 population	20
in %:					
74,9	75,3	76,0	76,9	in private sector	21
15,8	15,5	15,2	14,5	in agriculture, hunting and forestry; fishing	22
22,2	21,4	21,9	22,1	in industry and construction	23
45,5	46,6	46,6	47,4	in market services	24
16,5	16,5	16,3	16,0	in non-market services	25

r.). <sup>d</sup> Dane opracowano z uwzględnieniem pracujących w gospodarstwach indywidualnych w rolnictwie wyszacowanych przy uwzględnieniu wyników: w liczniku (i od Rolnego 1996.

dering employed persons on private farms in agriculture estimated using the results: in the numerator (and since 2003) — of the Population and Housing Census 2002 as

**I. WAŻNIEJSZE DANE O WOJEWÓDZTWIE (cd.)**  
**MAJOR DATA ON THE VOIVODSHIP (cont.)**

Lp.	WYSZCZEGÓLNIENIE	2000	2001	2002	2003
RYNEK LABOUR					
	Przeciętne zatrudnienie:				
	w przemyśle:				
1	w tysiącach .....	421,7	405,1	386,7	365,5
2	na 1000 ludności .....	82,5	79,2	75,5	71,2
	w budownictwie:				
3	w tysiącach .....	117,0	113,3	97,6	92,9
4	na 1000 ludności .....	22,9	22,1	19,0	18,1
5	Bezrobotni zarejestrowani (stan w dniu 31 XII) w tys. ....	289,9	346,1	368,9	363,6
6	1999 = 100 .....	116,3	138,9	148,0	145,9
	W % bezrobotnych zarejestrowanych (stan w dniu 31 XII):				
7	kobiety .....	53,1	50,7	49,4	49,6
8	w wieku do 25 lat .....	28,6	27,5	26,1	24,4
9	pozostający bez pracy dłużej niż 1 rok .....	46,8	50,3	54,8	55,3
10	Bezrobotni zarejestrowani (stan w dniu 31 XII) na 1 ofertę pracy.....	287	447	588	435
11	Stopa bezrobocia rejestrowanego (stan w dniu 31 XII) w % .....	10,8	13,0	$\frac{15,2}{13,8}$ <sup>a</sup>	15,4
WYNAGRODZENIA. ŚWIADCZENIA WAGES AND SALARIES.					
12	Przeciętne miesięczne wynagrodzenia brutto w zł .....	2469,59	2681,85	2701,94	2822,50
13	1999 = 100 .....	111,8	121,4	122,3	127,8
14	w tym: w przemyśle .....	2290,64	2489,44	2563,59	2642,50
15	w budownictwie .....	2152,64	2244,38	2281,75	2337,03
16	Przeciętna liczba emerytów i rencistów <sup>b</sup> w tys. ....	1181,4	1169,7	1162,9	1161,7
17	z Funduszu Ubezpieczeń Społecznych .....	902,9	897,0	895,8	900,3
18	rolników indywidualnych .....	278,5	272,7	267,1	261,4
	Przeciętna miesięczna emerytura i renta brutto <sup>b</sup> w zł:				
19	z Funduszu Ubezpieczeń Społecznych .....	851,37	943,03	1010,45	1064,58
20	rolników indywidualnych <sup>c</sup> .....	571,90	644,45	665,33	691,02
INFRASTRUKTURA KOMU MUNICIPAL INFRASTRUC					
	Długość sieci rozdzielczej (stan w dniu 31 XII) w km:				
21	wodociągowej .....	24623	26386	28147	30294
22	kanalizacyjnej <sup>d</sup> .....	5032	5475	5977	6593
	Zużycie w gospodarstwach domowych:				
	wody z wodociągów:				
23	w hm <sup>3</sup> .....	205,2	201,3	198,3	195,5
24	na 1 mieszkańca w m <sup>3</sup> .....	40,2	39,3	38,7	38,1
	energii elektrycznej w miastach <sup>e</sup> :				
25	w GW-h .....	2554,2	2632,3	2682,1	2693,5
26	na 1 mieszkańca w kW-h .....	772,2	795,4	809,5	811,7

<sup>a</sup> Do wyliczenia przyjęto liczbę pracujących uwzględniającą pracujących w gospodarstwach indywidualnych w rolnictwie wyszacowanych przy uwzględnieniu — Powszechnego Spisu Rolnego 1996. <sup>b</sup> Bez emerytur i rent realizowanych na mocy umów międzynarodowych. <sup>c</sup> Łącznie z wypłatami z Funduszu Ubezpieczeń z jednorazowym wyrównaniem waloryzacji za 2000 r. <sup>d</sup> Łącznie z kolektorami. <sup>e</sup> Do 2004 r. dane nie obejmują gospodarstw domowych, których głównym źródłem utrzy

<sup>a</sup> The number of employed persons, including estimated data of employed persons on private farms in agriculture was used for calculation, estimated using the — of the Agricultural Census 1996. <sup>b</sup> Excluding retirement pay and pensions realized on the basis of international agreements. <sup>c</sup> Including payments from the Social for 2000. <sup>d</sup> Including collectors. <sup>e</sup> Until 2004 data not include households, whose the main source of maintenance was income from a private farm in agriculture.

2004	2005	2006	2007	SPECIFICATION	No.
<b>PRACY (dok.)</b>					
<b>MARKET (cont.)</b>					
				<i>Average paid employment:</i>	
				<i>in industry:</i>	
366,4	366,6	373,5	390,9	<i>in thousands</i>	1
71,3	71,2	72,3	75,5	<i>per 1000 population</i>	2
				<i>in construction:</i>	
84,5	92,0	96,6	108,7	<i>in thousands</i>	3
16,4	17,9	18,7	21,0	<i>per 1000 population</i>	4
352,9	332,5	285,6	219,9	<i>Registered unemployed persons (as of 31 XII) in thous.</i>	5
141,6	133,4	114,6	88,2	<i>1999 = 100</i>	6
				<i>In % of registered unemployed (as of 31 XII):</i>	
49,4	50,0	52,0	53,4	<i>women</i>	7
22,7	20,9	19,3	17,7	<i>aged up to 25 years</i>	8
56,0	54,3	53,9	50,2	<i>out of work for longer than 1 year</i>	9
289	162	107	50	<i>Registered unemployed persons (as of 31 XII) per a job offer</i>	10
14,7	13,8	11,8	9,0	<i>Registered unemployment rate (as of 31 XII) in %</i>	11
<b>Z UBEZPIECZEŃ SPOŁECZNYCH</b>					
<b>SOCIAL SECURITY BENEFITS</b>					
2909,67	3027,00	3166,02	3418,86	<i>Average monthly gross wages and salaries in zł</i>	12
131,7	137,0	143,3	154,8	<i>1999 = 100</i>	13
2703,61	2807,37	2915,50	3128,25	<i>of which: in industry</i>	14
2404,13	2483,79	2727,02	3042,25	<i>in construction</i>	15
1166,9	1162,0	1160,8	1165,7	<i>Average number of retirees and pensioners<sup>b</sup> in thous.</i>	16
910,8	915,3	922,0	934,8	<i>from the Social Insurance Fund</i>	17
256,1	246,7	238,8	230,9	<i>farmers</i>	18
				<i>Average monthly gross retirement pay and pension<sup>b</sup> in zł:</i>	
1112,88	1146,98	1240,10	1280,04	<i>from the Social Insurance Fund</i>	19
713,22	720,71	762,19	772,93	<i>farmers<sup>c</sup></i>	20
<b>NALNA. MIESZKANIA</b>					
<b>TURE. DWELLINGS</b>					
				<i>Distribution network (as of 31 XII) in km:</i>	
32078	33600	35335	37078	<i>water-line</i>	21
6808	7356	7894	8445	<i>sewerage<sup>d</sup></i>	22
				<i>Consumption in households:</i>	
				<i>water from water-line systems:</i>	
188,8	191,6	193,7	189,7	<i>in hm<sup>3</sup></i>	23
36,7	37,2	37,5	36,6	<i>per capita in m<sup>3</sup></i>	24
				<i>electricity in urban areas<sup>e</sup>:</i>	
2869,0	2786,5	2922,0*	2935,6	<i>in GW·h</i>	25
862,7	836,0	874,0*	875,8	<i>per capita in kW·h</i>	26

wyników: w liczniku (i od 2003 r.) — Narodowego Spisu Powszechnego Ludności i Mieszkań 2002 oraz Powszechnego Spisu Rolnego 2002, w mianowniku (i do 2001 r.) Społecznych w przypadku łączenia uprawnień do świadczeń z tego funduszu z uprawnieniami do świadczeń z Funduszu Emerytalno-Rentowego: w 2001 r. łącznie

mania był dochód z użytkowanego gospodarstwa indywidualnego w rolnictwie.

results: in the numerator (and since 2003) — of the Population and Housing Census 2002 as well as the Agricultural Census 2002, in the denominator (and until 2001)

Insurance Fund, in the case of a simultaneous right to benefits from this fund and to benefits from the Pension Fund; in 2001 including a one-off valorization payment

**I. WAŻNIEJSZE DANE O WOJEWÓDZTWIE (cd.)**  
**MAJOR DATA ON THE VOIVODSHIP (cont.)**

Lp.	WYSZCZEGÓLNIENIE	2000	2001	2002	2003
INFRASTRUKTURA KOMU MUNICIPAL INFRASTRUC					
	Zasoby mieszkaniowe <sup>a</sup> (do 2001 r. — zamieszkane; stan w dniu 31 XII):				
	mieszkania:				
1	w tysiącach .....	1674,2	1701,4	1803,0	1831,9
2	na 1000 ludności .....	327,3	332,2	351,5	356,7
3	izby na 1000 ludności .....	1077,6	1095,4	1226,8	1249,3
	powierzchnia użytkowa mieszkań w m <sup>2</sup> :				
4	na 1000 ludności .....	19015	19433	23208	23753
5	przeciętna 1 mieszkania.....	58,1	58,5	66,0	66,6
	Mieszkania oddane do użytkowania:				
	mieszkania:				
6	w tysiącach .....	25,2	27,5	22,3	29,4
7	na 1000 ludności .....	4,9	5,4	4,4	5,7
8	izby na 1000 ludności .....	18,8	19,4	16,5	24,5
	powierzchnia użytkowa mieszkań w m <sup>2</sup> :				
9	na 1000 ludności .....	430,1	445,4	382,3	583,4
10	przeciętna 1 mieszkania.....	87,3	83,0	87,8	101,6

**EDUKACJA<sup>b</sup> I  
EDUCA**

	Uczniowie w szkołach <sup>c</sup> (stan na początku roku szkolnego) w tys.:				
11	podstawowych <sup>d</sup> .....	400,0	387,4	375,6	362,8
12	gimnazjach .....	147,4	216,6	211,1	207,9
13	zasadniczych zawodowych <sup>e</sup> .....	59,8	37,9	27,5	19,6
14	liceach ogólnokształcących <sup>f</sup> .....	137,3	107,2	111,2	111,7
15	liceach profilowanych.....	x	x	10,5	19,2
16	technikach <sup>f</sup> .....	107,1	83,5	75,2	69,4
17	artystycznych ogólnokształcących <sup>g</sup> .....	1,1	1,2	1,3	1,3
18	policealnych .....	20,9	22,5	25,2	27,1
	Absolwenci szkół <sup>c</sup> w tys.:				
19	podstawowych.....	150,1 <sup>h</sup>	70,1	67,5	67,2
20	gimnazjów .....	x	x	71,9	69,2
21	zasadniczych zawodowych <sup>e</sup> .....	19,8	19,0	16,6	16,0
22	liceów ogólnokształcących.....	25,9	28,4	32,0	33,9
23	liceów profilowanych .....	x	x	x	x
24	techników .....	22,5	23,2	22,2	18,9
25	artystycznych ogólnokształcących <sup>g</sup> .....	0,2	0,1	0,2	0,2
26	policealnych .....	10,6	9,4	8,8	9,8
27	Absolwenci szkół zasadniczych zawodowych, liceów ogólnokształcących, techników oraz artystycznych ogólnokształcących dających uprawnienia zawodowe <sup>k</sup> (bez szkół dla dorosłych) na 1000 ludności	13,5	13,8	13,8	13,4

<sup>a</sup> Na podstawie bilansów. <sup>b</sup> Patrz „Uwagi ogólne”, ust. 1 i 2 na str. 32. <sup>c</sup> Bez szkół dla dorosłych, z wyjątkiem szkół policealnych. <sup>d</sup> Bez dzieci w wieku 6 lat objętych blającymi do pracy, <sup>e</sup> — z uzupełniającymi odpowiednio: liceami ogólnokształcącymi i technikami, <sup>f</sup> Dające uprawnienia zawodowe: patrz „Uwagi ogólne”, ust. 7, pkt 9) w roku szkolnym 2006/07. <sup>g</sup> Od roku szkolnego 2004/05 łącznie z liceami profilowanymi i szkołami specjalnymi przysposabiającymi do pracy.

<sup>a</sup> Based on balances. <sup>b</sup> See “General notes”, item 1 and 2 on page 32. <sup>c</sup> Excluding schools for adults, excluding post-secondary schools. <sup>d</sup> Excluding children aged 6 supplementary schools: general secondary and technical secondary. <sup>g</sup> Leading to professional certification; see “General notes”, item 7, point 9) on page 34. <sup>h</sup> Data school year respectively. <sup>k</sup> Since 2004/05 school year including specialized secondary schools as well as special job-training schools.

2004	2005	2006	2007	SPECIFICATION	No.
<b>NALNA. MIESZKANIA (dok.)</b>					
<b>TURE. DWELLINGS (cont.)</b>					
				<i>Dwelling stocks<sup>a</sup> (until 2001 — inhabited; as of 31 XII):</i>	
				<i>dwellings:</i>	
1851,7	1875,5	1900,0	1927,2	<i>in thousands</i>	1
359,8	363,6	367,4	371,4	<i>per 1000 population</i>	2
1261,3	1275,1	1289,3	1305,2	<i>rooms per 1000 population</i>	3
				<i>usable floor space of dwellings in m<sup>2</sup>:</i>	
24061	24417	24791	25222	<i>per 1000 population</i>	4
66,9	67,1	67,5	67,9	<i>average per dwelling</i>	5
				<i>Dwellings completed:</i>	
				<i>dwellings:</i>	
23,8	28,2	27,1	30,3	<i>in thousands</i>	6
4,6	5,5	5,2	5,8	<i>per 1000 population</i>	7
18,2	20,8	20,2	22,8	<i>rooms per 1000 population</i>	8
				<i>usable floor space of dwellings in m<sup>2</sup>:</i>	
447,4	513,6	501,2	579,4	<i>per 1000 population</i>	9
96,4	93,7	95,6	99,2	<i>average per dwelling</i>	10
<b>WYCHOWANIE</b>					
<b>TION<sup>b</sup></b>					
				<i>Pupils and students in schools<sup>c</sup> (as of beginning of the school year)</i>	
				<i>in thous.:</i>	
348,9	336,6	324,9	315,2	<i>primary<sup>d</sup></i>	11
203,7	199,3	193,2	186,5	<i>lower secondary</i>	12
24,4	24,0	23,2	23,6	<i>basic vocational<sup>e</sup></i>	13
111,0	109,6	109,1	106,9	<i>general secondary<sup>f</sup></i>	14
26,8	23,9	20,0	15,4	<i>specialized secondary</i>	15
57,2	53,2	52,4	53,9	<i>technical secondary<sup>f</sup></i>	16
1,4	1,3	1,2	1,3	<i>general art<sup>g</sup></i>	17
29,9	32,2	37,0	34,1	<i>post-secondary</i>	18
				<i>Graduates in schools<sup>c</sup> in thous.:</i>	
65,9	63,2	61,1	59,3	<i>primary</i>	19
68,7	66,4	65,8	64,1	<i>lower secondary</i>	20
3,5	7,4	7,8	7,1	<i>basic vocational<sup>e</sup></i>	21
35,6	35,9	34,6	34,4	<i>general secondary<sup>i</sup></i>	22
x	8,4	7,9	6,9	<i>specialized secondary</i>	23
23,0	15,8	12,5	10,4	<i>technical secondary<sup>i</sup></i>	24
0,2	0,2	0,2	0,3	<i>general art<sup>g</sup></i>	25
8,7	9,9	10,3	9,3	<i>post-secondary</i>	26
				<i>Graduates of basic vocational, general and technical secondary as well as general art leading to professional certification schools<sup>ik</sup> (excluding schools for adults) per 1000 population</i>	27
12,1	13,2	12,2	11,4		

edukacją w oddziałach przedszkolnych przy szkołach podstawowych i przedszkolach. e, f Od roku szkolnego 2004/05 łącznie: e — ze szkołami specjalnymi przysposobionymi na str. 34. h Dane obejmują absolwentów klasy VIII i VI. i Łącznie z uzupełniającymi odpowiednio: liceami ogólnokształcącymi od roku szkolnego 2005/06 i technikami

attending pre-primary sections of primary schools and nursery schools. e, f Since 2004/05 school year including: e — special job-training schools, f — respectively include graduates of 8th and 6th grade. i Including supplementary general schools: general secondary since 2005/06 school year and technical secondary in 2006/07

**I. WAŻNIEJSZE DANE O WOJEWÓDZTWIE (cd.)**  
**MAJOR DATA ON THE VOIVODSHIP (cont.)**

Lp.	WYSZCZEGÓLNIENIE	2000	2001	2002	2003
<b>EDUKACJA<sup>a</sup> I EDUCA</b>					
1	Studenci szkół wyższych <sup>b</sup> (stan w dniu 30 XI) w tys. ....	331,1	355,3	361,7	366,7
2	Absolwenci szkół wyższych <sup>bc</sup> w tys. ....	52,3	66,5	72,7	77,0
3	Uczniowie szkół dla dorosłych (stan na początku roku szkolnego) w tys. ....	38,5	38,8	40,1	42,3
4	Absolwenci szkół dla dorosłych w tys. ....	15,1	13,8	11,9	12,9
Wychowanie przedszkolne (stan na początku roku szkolnego):					
5	miejsca w przedszkolach w tys. ....	87,1	86,9	88,0	89,0
dzieci w tys.:					
6	w przedszkolach.....	85,7	83,8	84,0	84,4
7	w oddziałach przedszkolnych przy szkołach podstawowych.....	30,3	29,6	29,3	29,1
8	Dzieci w przedszkolach (stan na początku roku szkolnego) na 1000 dzieci w wieku 3–6 lat .....	381	393	397	407
<b>OCHRONA ZDROWIA HEALTH CARE AND</b>					
Pracownicy medyczni <sup>de</sup> (stan w dniu 31 XII):					
9	lekarze.....	13666	13961	13689	14079
10	lekarze dentyści .....	1712	1671	1743	2065
11	pielęgniarki <sup>f</sup> .....	24819	24755	24989	24906
12	Łóżka w szpitalach ogólnych <sup>g</sup> (stan w dniu 31 XII) na 10 tys. ludności	47,4	47,5	46,9	47,1
13	Leczeni w szpitalach ogólnych na 10 tys. ludności .....	1454	1518	1663	1692
14	Zakłady ambulatoryjnej opieki zdrowotnej <sup>h</sup> (stan w dniu 31 XII) .....	1087	1395	1495	1674
15	Apteki <sup>i</sup> (stan w dniu 31 XII).....	844	909	905	999
16	Liczba ludności (stan w dniu 31 XII) na 1 aptekę .....	6060	5634	5667	5141
Porady udzielone w zakresie ambulatoryjnej opieki zdrowotnej na 1 mieszkańca:					
17	lekarskie .....	4,9	5,1	5,5	5,7
18	stomatologiczne .....	0,5	0,5	0,5	0,6
19	Dzieci w żłobkach <sup>k</sup> (stan w dniu 31 XII) na 1000 dzieci w wieku do lat 3	23,7	24,2	23,9	23,5
<b>KULTURA. CULTURE.</b>					
20	Biblioteki publiczne (łącznie z filiami; stan w dniu 31 XII) .....	1067	1060	1044	1040
21	Księgozbiór bibliotek publicznych (stan w dniu 31 XII) na 1000 ludności w wol. ....	3168	3209	3161	3191
22	Czytelniczy bibliotek publicznych na 1000 ludności.....	165	173	173	178
Wypożyczenia księgozbioru z bibliotek publicznych w wol.:					
23	na 1000 ludności.....	3263	3201	3233	3347
24	na 1 czytelnika .....	19,8	18,6	18,6	18,8
25	Miejsca w teatrach i instytucjach muzycznych (stan w dniu 31 XII) na 1000 ludności.....	2,9	2,9	2,8	2,7
26	Widzowie i słuchacze w teatrach i instytucjach muzycznych <sup>l</sup> na 1000 ludności .....	472	487	449	414
27	Muzea (stan w dniu 31 XII).....	93	95	97	99
28	Zwiedzający muzea i wystawy na 1000 ludności .....	530	502	477	464

<sup>a</sup> Patrz „Uwagi ogólne”, ust. 1 i 2 na str. 32. <sup>b</sup> Łącznie z filiami i zamiejscowymi podstawowymi jednostkami organizacyjnymi (do 2004 r. określanymi jako filie, wydziały w roku szkolnym 2000/01 — z roku kalendarzowego. <sup>d</sup> Łącznie z odbywającymi staż. <sup>e</sup> Od 2002 r. — łącznie z osobami, dla których głównym miejscem pracy jest inwidy 2005 r. — bez osób, dla których głównym miejscem pracy jest uczelnia, opieka społeczna, jednostka administracji publicznej lub samorządu terytorialnego albo NFZ. str. 35, <sup>i</sup> — ust. 5 na str. 36. <sup>k</sup> Łącznie z oddziałami żłobkowymi. <sup>l</sup> Dane dotyczą działalności prowadzonej na terenie województwa, łącznie z imprezami organizowanymi

<sup>a</sup> See “General notes”, item 1 and 2 on page 32. <sup>b</sup> Including sections as well as branch departments and institutes, excluding academies of the Ministry of National <sup>d</sup> Including interns. <sup>e</sup> Since 2002 — including persons for whom the main workplace are individual medical practice and nurses registered at Chamber of Physicians and ministraton or territorial self-government unit or National Health Fund. <sup>f</sup> Including master nurses. <sup>g</sup> Since 2004 excluding beds in hospital wards located in emergency ding outdoor events.



2004	2005	2006	2007	SPECIFICATION	No.
<b>WYCHOWANIE (dok.)</b>					
<i>TION<sup>a</sup> (cont.)</i>					
368,4	368,6	365,5	360,9	Students of higher education institutions <sup>b</sup> (as of 30 XI) in thous.	1
76,2	74,7	72,7	75,8	Graduates of higher education institutions <sup>bc</sup> in thous.	2
38,1	37,3	36,1	35,9	Students of schools for adults (as of beginning of the school year) in thous.	3
12,7	11,8	12,9	7,2	Graduates of schools for adults in thous.	4
90,2	92,1	95,9	99,6	Pre-primary education (as of beginning of the school year): places in nursery schools in thous.	5
86,5	89,3	94,2	99,2	children in thous.: in nursery schools	6
29,4	29,1	30,1	28,5	in pre-primary sections in primary schools	7
424	443	473	500	Children in nursery schools (as of beginning of the school year) per 1000 children aged 3–6	8
<b>I OPIEKA SPOŁECZNA</b>					
<b>SOCIAL WELFARE</b>					
12988	11609	11811	12167	Medical personnel <sup>d,e</sup> (as of 31 XII):	9
1541	1327	1374	1609	doctors	10
24224	24202	24068	25534	dentists	11
45,7	45,6	44,7	44,2	nurses <sup>f</sup>	12
1730*	1842	1759	1741	Beds in general hospitals <sup>g</sup> (as of 31 XII) per 10 thous. population	13
1551	1512	1678	1707	In-patients in general hospitals per 10 thous. population	14
1031	1061	1086	1113	Out-patient health care institutions <sup>h</sup> (as of 31 XII)	15
4991	4861	4762	4662	Pharmacies <sup>i</sup> (as of 31 XII)	16
5,9	5,7	6,1	6,4	Population (as of 31 XII) per 1 pharmacy	17
0,7	0,6	0,7	0,7	Consultations provided within the scope of out-patient health care per capita:	18
23,7	26,4	28,1	27,4	medical	19
				dental	
				Children in nurseries <sup>k</sup> (as of 31 XII) per 1000 children up to age 3	
<b>TURYSTYKA</b>					
<b>TOURISM</b>					
1030	1013	1003	995	Public libraries (including branches; as of 31 XII)	20
3221	3240	3240	3241	Public library collections (as of 31 XII) per 1000 population in vol.	21
180	179	172	168	Public library borrowers per 1000 population	22
3362	3259	3120	3034	Public library loans in vol.: per 1000 population	23
18,7	18,2	18,2	18,1	per borrower	24
2,8	2,8	2,8	2,9	Seats in theatres and music institutions (as of 31 XII) per 1000 population	25
410	431	425	440	Audience in theatres and music institutions <sup>l</sup> per 1000 population	26
97	103	103	104	Museums (as of 31 XII)	27
554	561	556	616	Museum and exhibition visitors per 1000 population	28

ly i instytuty zamiejscowe), bez szkół resortu obrony narodowej oraz resortu spraw wewnętrznych i administracji; bez cudzoziemców. c Z poprzedniego roku szkolnego, a dualna praktyka lekarska i pielęgniarska zarejestrowana w Izbach Lekarskich, pielęgniarskich, która realizuje świadczenia zdrowotne w ramach środków publicznych; od f Łącznie z magistrami pielęgniarstwa. g Od 2004 r. bez łóżek na oddziałach szpitalnych przy stacjach pogotowia ratunkowego. h, i Patrz „Uwagi ogólne”: h — ust. 3 na w plenerze.

Defence and of the Ministry of the Interior and Administration; excluding foreigners. c From the previous school year, and in 2000/01 schools year — the calendar year. Chambers of Nurses providing publicly funded medical services; since 2005 — excluding persons for whom the main workplace are university, social welfare, public ad-stations. h, i See “General notes”: h — item 3 on page 35, i — item 5 on page 36. k Including nursery wards. l Data concern activity performed in voivodship area, inclu-

**I. WAŻNIEJSZE DANE O WOJEWÓDZTWIE (cd.)**  
**MAJOR DATA ON THE VOIVODSHIP (cont.)**

Lp.	WYSZCZEGÓLNIENIE	2000	2001	2002	2003
KULTURA. CULTURE.					
1	Kina stałe (stan w dniu 31 XII) .....	78	72	68	66
2	Miejsca na widowni w kinach stałych (stan w dniu 31 XII) na 1000 ludności .....	7,9	7,8	7,5	7,8
3	Widzowie w kinach stałych na 1000 ludności .....	1078	1475	1465	1392
Abonenci (stan w dniu 31 XII) na 1000 ludności:					
4	radiowi .....	241	239	239	235
5	telewizyjni .....	234	231	231	227
6	Turystyczne obiekty zbiorowego zakwaterowania (stan w dniu 31 VII)	299	331	334	334
7	w tym hotele .....	71	90	108	116
8	Miejsca noclegowe (stan w dniu 31 VII) na 10 tys. ludności .....	59,6*	67,0	68,8	70,7
9	Korzystający z noclegów na 1000 ludności .....	316	329	362	341
ROLNICTWO I AGRICULTURE					
10	Użytki rolne <sup>a</sup> (stan w czerwcu) w tys. ha .....	2333,0	2325,7	2162,4 <sup>b</sup>	2019,2
w tym grunty orne:					
11	w tysiącach hektarów .....	1712,0	1706,0	1541,6 <sup>b</sup>	1482,1
12	w % powierzchni ogólnej .....	48,1	48,0	43,3	41,7
13	Powierzchnia zasiewów (stan w czerwcu) w tys. ha .....	1590,1	1589,2	1303,8 <sup>b</sup>	1296,7
w tym w %:					
14	zboża podstawowe (łącznie z mieszankami zbożowymi) .....	69,5	69,4	76,8	73,7
15	w tym: pszenica .....	10,5	10,5	11,9	10,1
16	żyto .....	28,8	28,6	24,9	23,9
17	ziemniaki .....	14,2	13,8	9,4	9,2
18	buraki cukrowe .....	1,9	1,8	1,8	1,6
Zbiory w tys. t:					
19	zboża podstawowe (łącznie z mieszankami zbożowymi) .....	2192,3	2830,1	2583,7	2419,8
20	w tym: pszenica .....	445,6	515,3	503,5	428,6
21	żyto .....	765,4	1040,9	710,8	667,4
22	ziemniaki .....	4240,8	3682,5	2245,0	2071,4
23	buraki cukrowe .....	961,8	875,3	1008,4	767,2
Plony z 1 ha w dt:					
24	zboża podstawowe (łącznie z mieszankami zbożowymi) .....	19,8	25,7	25,8	25,3
25	w tym: pszenica .....	26,8	31,0	32,5	32,6
26	żyto .....	16,7	22,9	21,9	21,6
27	ziemniaki .....	187	168	183	173
28	buraki cukrowe .....	317	310	439	362
Zwierzęta gospodarskie:					
bydło (stan w czerwcu):					
29	w tysiącach sztuk .....	926,5	857,0	912,6 <sup>b</sup>	924,8
30	na 100 ha użytków rolnych <sup>d</sup> w szt .....	39,3	36,4	40,6 <sup>b</sup>	43,8
trzoda chlewna (stan w końcu lipca):					
31	w tysiącach sztuk .....	1821,6	1736,8	1992,1 <sup>b</sup>	1950,5
32	na 100 ha użytków rolnych <sup>d</sup> w szt .....	77,4	73,8	88,6 <sup>b</sup>	92,5
Produkcja na 1 ha użytków rolnych <sup>d</sup> :					
33	żywca rzeźnego w przeliczeniu na mięso (łącznie z tłuszczami i podrobami) <sup>e</sup> w kg .....	161,1	155,1	168,2	207,9
34	mleka krowiego w l .....	796	792	912	959

<sup>a</sup> Według granic administracyjnych; bez gruntów niestanowiących gospodarstw rolnych. <sup>b</sup> Dane Powszechnego Spisu Rolnego według stanu w dniu 20 V. <sup>c</sup> W 2007 r., dzeniu Ministra Rolnictwa i Rozwoju Wsi z dnia 12 III 2007 r. w sprawie minimalnych norm (Dz. U. Nr 46, poz. 306); dane nie są w pełni porównywalne z danymi za lata wieprzowe, baranie, końskie, drobiowe, kozie, krolicze i dziczyzna; w wadze poubojowej ciepłej.

<sup>a</sup> By administrative borders; excluding non-farm land. <sup>b</sup> Data of the Agricultural Census as of 20 V. <sup>c</sup> According to Eurostat methodology, in 2007 data on arable land, and Rural Development, dated 12 III 2007 about minimal norms (Journal of Laws No. 46, item 306); data are not comparable in full with previous years. <sup>d</sup> Calculations in post-slaughter warm weight.

2004	2005	2006	2007	SPECIFICATION	No.
<b>TURYSTYKA (dok.)</b>					
<b>TOURISM (cont.)</b>					
64	64	52	50	Fixed cinemas (as of 31 XII)	1
8,2	8,3	7,7	8,0	Seats in fixed cinemas (as of 31 XII) per 1000 population	2
1625	1270	1486	1548	Audience in fixed cinemas per 1000 population	3
Subscribers (as of 31 XII) per 1000 population:					
237	234	210	203	radio	4
228	225	203	196	television	5
352	332	331	320	Collective tourist accommodation establishments (as of 31 VII)	6
118	120	117	117	of which hotels	7
74,1	71,8	71,2	69,0	Number of beds (as of 31 VII) per 10 thous. population	8
387	420	449	482	Tourists accommodated per 1000 population	9
<b>LEŚNICTWO</b>					
<b>AND FORESTRY</b>					
2046,1	2045,8	2035,8	2097,8	Agricultural land <sup>d</sup> (as of June) in thous. ha	10
of which arable land:					
1481,1	1420,1	1460,2	1396,5 <sup>c</sup>	in thousand hectares	11
41,6	39,9	41,1	39,3 <sup>c</sup>	in % of total area	12
1358,9	1349,7	1392,2	1398,5	Sown area (as of June) in thous. ha	13
of which in %:					
72,5	72,9	72,4	72,6	basic cereals (including cereal mixed)	14
9,9	10,0	10,9	9,3	of which: wheat	15
23,6	22,9	22,7	19,7	rye	16
7,2	5,8	7,2	5,9	potatoes	17
1,9	1,6	1,7	1,6	sugar beets	18
Crop production in thous. t:					
2769,4	2601,0	2111,3	2576,5	basic cereals (including cereal mixed)	19
484,8	456,7	414,1	428,5	of which: wheat	20
779,5	691,7	562,0	555,0	rye	21
1844,6	1262,8	1343,6	1656,1	potatoes	22
972,5	907,1	1020,0	944,7	sugar beets	23
Yields per 1 ha in dt:					
28,1	26,4	20,9	25,4	basic cereals (including cereal mixed)	24
36,1	33,7	27,3	33,1	of which: wheat	25
24,3	22,3	17,8	20,1	rye	26
188	160	135	201	potatoes	27
373	409	433	432	sugar beets	28
Livestock:					
cattle (as of June):					
949,8	954,3	984,6	1005,8	in thousand heads	29
44,5	44,7	46,1	45,8	per 100 ha of agricultural land <sup>d</sup> in heads	30
pigs (as of the end of July):					
1824,7	2026,6	2066,4	1926,4	in thousand heads	31
85,4	94,9	96,8	87,8	per 100 ha of agricultural land <sup>d</sup> in heads	32
Production per 1 ha of agricultural land <sup>d</sup> :					
190,0	212,7	228,8	217,4	of animals for slaughter in terms of meat (including fats and pluck) <sup>e</sup>	33
957	1026	1068	1049	in kg	34
				of cows' milk in l	34

zgodnie z metodologią Eurostatu, prezentuje się grunty orne, sady, łąki i pastwiska w dobrej kulturze rolnej — utrzymywane zgodnie z normami określonymi w Rozporządzeniu poprzednim. <sup>d</sup> Do przeliczeń przyjęto użytki rolne według siedziby użytkownika gospodarstwa bez gruntów niestanowiących gospodarstw rolnych. <sup>e</sup> Wołowe, cielęce,

orchards, meadows and pastures concern area in good agricultural condition — maintained in accordance with norms defined in the Regulation of Minister of Agricultural are based on agricultural land by official residence of the land user excluding non-farm land. <sup>e</sup> Beef, veal, pork, mutton, horseflesh, poultry, goat, rabbit and venison;

**I. WAŻNIEJSZE DANE O WOJEWÓDZTWIE (cd.)**  
**MAJOR DATA ON THE VOIVODSHIP (cont.)**

Lp.	WYSZCZEGÓLNIENIE	2000	2001	2002	2003
<b>ROLNICTWO I AGRICULTURE</b>					
1	Skup produktów rolnych na 1 ha użytków rolnych <sup>a</sup> : ziarno zbóż podstawowych (łącznie z mieszankami zbożowymi) w kg.....	291	161	181	142
2	ziemniaki w kg.....	35	33	46	49
3	buraki cukrowe w kg.....	408	372	448	364
4	żywiec rzeźny w przeliczeniu na mięso (łącznie z tłuszczami) <sup>b</sup> w kg	92	103	123	150
5	mleko krowie w l.....	518	569	614	663
Zużycie nawozów <sup>c</sup> w przeliczeniu na czysty składnik na 1 ha użytków rolnych <sup>a</sup> w kg:					
6	mineralnych lub chemicznych (łącznie z wieloskładnikowymi).....	76,1	75,3	77,5	74,3
7	wapniowych.....	54,1	52,4	54,1	52,0
8	Ciągniki rolnicze <sup>d</sup> na 100 ha użytków rolnych <sup>a</sup> w szt.....	7,6	7,6	8,5 <sup>e</sup>	9,1
9	Powierzchnia gruntów leśnych (stan w dniu 31 XII) w tys. ha.....	788,9	793,6	794,6	795,0
Powierzchnia lasów (stan w dniu 31 XII):					
10	w tysiącach hektarów.....	778,2	782,9	783,8	783,6
11	na 1 mieszkańca w ha.....	0,152	0,153	0,153	0,153
12	Lesistość (stan w dniu 31 XII) w %.....	21,9	22,0	22,0	22,0
13	Pozyskanie drewna (grubizny) na 100 ha powierzchni lasów w m <sup>3</sup> .....	198,7	190,1	203,1	216,1
<b>PRZEINDU</b>					
Produkcja sprzedana przemysłu:					
14	w milionach złotych (ceny bieżące).....	97779,1	102760,1	105524,4	112783,3
15	1999 = 100 (ceny stałe).....	107,5	111,0	112,4	119,7
16	na 1 zatrudnionego w zł (ceny bieżące).....	231868	253638	272856	308552
17	na 1 mieszkańca w zł (ceny bieżące).....	19130	20078	20590	21983
<b>BUDOCNST</b>					
Sprzedaż produkcji budowlano-montażowej <sup>f</sup> (ceny bieżące):					
18	w milionach złotych.....	11081,4	9129,6	9465,3	10493,8
19	w tym sektor prywatny w %.....	95,4	97,2	97,3	98,3
20	na 1 mieszkańca w zł.....	2168*	1784*	1847	2045
<b>TRANSPORT I ŁĄCZNOŚĆ TRANSPORT AND COMMUNI</b>					
Linie kolejowe eksploatowane normalnotorowe <sup>g</sup> :					
21	w kilometrach.....	1782	1702	1699	1701
22	na 100 km <sup>2</sup> powierzchni ogólnej w km.....	5,0	4,8	4,8	4,8
Drogi publiczne o twardej nawierzchni (miejskie i zamiejskie):					
23	w kilometrach.....	28545	28385	28570	27934
24	na 100 km <sup>2</sup> powierzchni ogólnej w km.....	80,2	79,8	72,5	78,5
Samochody osobowe zarejestrowane:					
25	w tysiącach sztuk.....	1472,6	1582,5	1685,0	1739,9
26	na 1000 ludności.....	288	309	329	339

<sup>a</sup> Do przeliczeń przyjęto użytki rolne według siedziby użytkownika gospodarstwa bez gruntów niestanowiących gospodarstw rolnych. <sup>b</sup> Wołowe, cielęce, wieprzowe, Spisu Rolnego według stanu w dniu 20 V. <sup>f</sup> Zrealizowanej przez podmioty budowlane — według miejsca wykonywania robót; dane dotyczą podmiotów gospodarczych, zarządzającymi infrastrukturą kolejową.

<sup>a</sup> Calculations are based on agricultural land by official residence of the land user excluding non-farm land. <sup>b</sup> Beef, veal, pork, mutton, horseflesh and poultry; in units — by place of performing works; data concern economic entities employing more than 9 persons. <sup>g</sup> Data concern rail network of Polskie Koleje Państwowe (PKP)

2004	2005	2006	2007	SPECIFICATION	No.
LEŚNICTWO (dok.) AND FORESTRY (cont.)					
				Procurement of agricultural products per 1 ha of agricultural land <sup>a</sup> :	
148	180	147	110	basic cereal grains (including cereal mixed) in kg	1
43	30	29	26	potatoes in kg	2
445	425	478	430	sugar beets in kg	3
143	166	182	168	animals for slaughter in terms of meat (including fats) <sup>b</sup> in kg	4
709	815	800	775	cows' milk in l	5
				Consumption of fertilizers <sup>c</sup> in terms of pure ingredient per 1 ha of agricultural land <sup>a</sup> in kg:	
78,0	78,7	108,4	110,6	mineral or chemical (including mixed fertilizers)	6
54,7	54,6	47,6	26,0	lime	7
8,9	9,7	.	10,5	Agricultural tractors <sup>d</sup> per 100 ha of agricultural land <sup>a</sup> in units	8
795,7	798,5	803,8	805,6	Forest land (as of 31 XII) in thous. ha	9
				Forest areas (as of 31 XII):	
784,3	787,0	792,1	793,9	in thousand hectares	10
0,152	0,153	0,153	0,153	per capita in ha	11
22,1	22,1	22,3	22,3	Forest cover (as of 31 XII) in %	12
230,2	228,1	226,3	231,7	Removals (timber) per 100 ha of forest area in m <sup>3</sup>	13
MYSŁ STRY					
				Sold production of industry:	
134602,0	144361,7	166348,7	181651,6	in million zlotys (current prices)	14
132,9	140,1	158,5	168,8	1999 = 100 (constant prices)	15
367381	393781	445364	464648	per employee in zl (current prices)	16
26189	28030	32209	35078	per capita in zl (current prices)	17
WNICTWO RUCTION					
				Sales of construction and assembly production <sup>f</sup> (current prices):	
10281,7	8758,8	10129,3	12279,8	in million zlotys	18
98,7	97,7	98,2	98,7	of which private sector in %	19
2001	1701	1961	2371	per capita in zl	20
— stan w dniu 31 XII CATIONS — as of 31 XII					
				Railway lines operated — standard gauge <sup>g</sup> :	
1709	1710	1707	1708	in kilometres	21
4,8	4,8	4,8	4,8	per 100 km <sup>2</sup> of total area in km	22
				Hard surface public roads (urban and non-urban):	
28824	29567	30032	30567	in kilometres	23
81,0	83,1	84,5	86,0	per 100 km <sup>2</sup> of total area in km	24
				Registered passenger cars:	
1821,2	1904,0	2078,4	2284,8	in thousand units	25
354	369	402	440	per 1000 population	26

baranie, końskie i drobiowe; w wadze poubojowej ciepłej. c W roku gospodarczym. d Do 2004 r. stan w dniu 31 XII, od 2005 r. stan w czerwcu. e Dane Powszechnego w których liczba pracujących przekracza 9 osób. g Dane dotyczą sieci kolejowej Polskich Kolei Państwowych (PKP) oraz od 2005 r. również innych podmiotów będących post-slaughter warm weight. c In farming year. d Until 2004 as of 31 XII, since 2005 as of June. e Data of the Agricultural Census as of 20 V. f Realized by construction since 2005 as well as of other entities which are administrators of railway infrastructure.

**I. WAŻNIEJSZE DANE O WOJEWÓDZTWIE (cd.)**  
**MAJOR DATA ON THE VOIVODSHIP (cont.)**

Lp.	WYSZCZEGÓLNIENIE	2000	2001	2002	2003
<b>TRANSPORT I ŁĄCZNOŚĆ</b> <b>TRANSPORT AND COMMUNI</b>					
1	Placówki pocztowe <sup>a</sup> :				
	w liczbach bezwzględnych.....	886	893	844	854
2	na 10 tys. ludności.....	1,7	1,7	1,6	1,7
3	Telefoniczne łącza główne <sup>b</sup> :				
	w tysiącach.....	1762,0	1842,3	1893,2	1907,1
4	na 1000 ludności.....	344,5	359,7	369,1	371,3
HAN TRA					
5	Sprzedż detaliczna towarów (ceny bieżące):				
	w milionach złotych.....	94589,7	101934,2	107667,0	112612,1
6	na 1 mieszkańca w zł.....	18506	19916	21009	21950
7	Sklepy (stan w dniu 31 XII) w tys.....	60,7	60,3	60,1	$\frac{51,1}{60,1}$ <sup>c</sup>
8	Liczba ludności (stan w dniu 31 XII) na 1 sklep.....	84	85	85	$\frac{100}{85}$ <sup>c</sup>
FINANSE PUBLIC					
<b>Budżety gmin<sup>ef</sup></b>					
Dochody:					
9	w milionach złotych.....	8353,4	8884,1	4111,0	4232,6
10	na 1 mieszkańca w zł.....	1807	1920	1395	1433
Wydatki:					
11	w milionach złotych.....	8945,6	9565,3	4158,0	4268,5
12	na 1 mieszkańca w zł.....	1936	2067	1411	1445
<b>Budżety miast na prawach powiatu<sup>f</sup></b>					
Dochody:					
13	w milionach złotych.....	948,1	1055,3	6576,6	5912,3
14	na 1 mieszkańca w zł.....	1937	2154	3020	2717
Wydatki:					
15	w milionach złotych.....	1029,3	1103,5	7453,5	6162,7
16	na 1 mieszkańca w zł.....	2103	2253	3422	2832
<b>Budżety powiatów<sup>f</sup></b>					
Dochody:					
17	w milionach złotych.....	1913,1	2113,4	1391,3	1229,8
18	na 1 mieszkańca w zł.....	414	457	472	416
Wydatki:					
19	w milionach złotych.....	1944,8	2157,3	1442,6	1257,5
20	na 1 mieszkańca w zł.....	421	466	490	426
<b>Budżet województwa</b>					
Dochody:					
21	w milionach złotych.....	397,0	582,9	502,4	502,0
22	na 1 mieszkańca w zł.....	78	114	98	98
Wydatki:					
23	w milionach złotych.....	406,6	578,5	494,3	517,2
24	na 1 mieszkańca w zł.....	80	113	96	101

<sup>a</sup> Do 2001 r. placówki pocztowe i placówki usług telekomunikacyjnych. <sup>b</sup> Dane dotyczą operatorów telekomunikacyjnych sieci publicznej. <sup>c</sup> W związku ze zmianą w danych na 1 mieszkańca za lata 2000 i 2001 dokonano przy przyjęciu skorygowanej liczby ludności uwzględniającej wyniki Narodowego Spisu Powszechnego Ludności i <sup>f</sup> Dane dotyczące m.st. Warszawy od 2002 r. uwzględnia się wyłącznie w miastach na prawach powiatu.

<sup>a</sup> Until 2001 post offices and telecommunication service offices. <sup>b</sup> Data concern operators of the public telecommunication network. <sup>c</sup> Due to change in the method of <sup>d</sup> Calculations of data per capita for 2000 and 2001 are based on the revised number of population, which considers the results of Population and Housing Census 2002; data concerning the Capital City Warszawa are presented only in cities with powiat status.

2004	2005	2006	2007	SPECIFICATION	No.
— stan w dniu 31 XII (dok.)					
CATIONS — as of 31 XII (cont.)					
870	865	871	883	Post offices <sup>a</sup> :	1
1,7	1,7	1,7	1,7	in absolute numbers	2
				per 10 thous. population	
2012,6	1878,3	1834,1	1737,3	Fixed main line <sup>b</sup> :	3
391,1	364,2	354,6	334,8	in thousands	4
				per 1000 population	
DEL					
DE					
120338,9	123774,3	140959,2	156419,3	Retail sales (current prices):	5
23414	24033	27293	30206	in million zlotys	6
				per capita in zł	
46,4	54,3	50,3	48,0	Shops (as of 31 XII) in thous.	7
111	95	103	108	Population (as of 31 XII) per 1 shop	8
PUBLICZNE <sup>d</sup>					
FINANCE <sup>d</sup>					
4795,5	5394,2	6429,7	7075,6	Budgets of gminas <sup>e,f</sup>	9
1619	1817	2158	2366	Revenue:	10
				in million zlotys	
				per capita in zł	
4878,5	5515,3	6491,3	6992,2	Expenditure:	11
1647	1857	2179	2338	in million zlotys	12
				per capita in zł	
Budgets of cities with powiat status <sup>f</sup>					
Revenue:					
7175,6	8722,4	10081,4	11421,6	in million zlotys	13
3295	4000	4614	5220	per capita in zł	14
Expenditure:					
7537,4	8871,4	9627,6	10735,4	in million zlotys	15
3461	4068	4406	4906	per capita in zł	16
Budgets of powiats <sup>f</sup>					
Revenue:					
1421,9	1584,1	1781,9	1963,3	in million zlotys	17
480	533	598	657	per capita in zł	18
Expenditure:					
1435,0	1580,9	1832,3	1945,1	in million zlotys	19
485	532	615	650	per capita in zł	20
Budget of voivodship					
Revenue:					
1481,9	1592,1	2121,3	2482,6	in million zlotys	21
288	309	411	479	per capita in zł	22
Expenditure:					
1078,0	1697,3	2361,8	2728,3	in million zlotys	23
210	330	457	527	per capita in zł	24

2004 r. metody badania sklepów, dane za 2003 r. podano w dwóch ujęciach: w liczniku — porównywalnie z 2004 r., w mianowniku — z latami poprzednimi. <sup>d</sup> Przeliczeń Mieszkań 2002; według stanu w każdorazowym podziale administracyjnym. <sup>e</sup> Bez dochodów i wydatków gmin mających również status miasta na prawach powiatu.

shop survey in 2004, the data for 2003 are presented in two approaches: in numerator — comparable with 2004; in denominator — comparable with previous years. according to administrative division obligatory in a given period. <sup>e</sup> Excluding revenue and expenditure of gminas which are also cities with powiat status. <sup>f</sup> Since 2002

**I. WAŻNIEJSZE DANE O WOJEWÓDZTWIE (dok.)**  
**MAJOR DATA ON THE VOIVODSHIP (cont.)**

Lp.	WYSZCZEGÓLNIENIE	2000	2001	2002	2003
INWESTYCJE. INVESTMENTS.					
1	Nakłady inwestycyjne (ceny bieżące):				
2	w milionach złotych.....	41930,0	37588,9	27494,1	25697,3
	na 1 mieszkańca w zł.....	8203	7344	5365	5009
	Udział w nakładach inwestycyjnych (ceny bieżące) w %:				
3	rolnictwa, łowiectwa i leśnictwa .....	0,8	0,7	1,1	1,2
4	przemysłu .....	14,0	15,0	18,5	22,9
5	budownictwa .....	7,8	6,4	7,4	5,1
6	handlu i napraw <sup>Δ</sup> .....	10,6	10,7	9,9	10,5
7	transportu, gospodarki magazynowej i łączności.....	18,6	20,0	22,5	18,5
8	obsługi nieruchomości i firm <sup>Δ</sup> .....	27,2	25,7	23,7	23,8
	Wartość brutto środków trwałych (stan w dniu 31 XII; bieżące ceny ewidencyjne):				
9	w milionach złotych.....	298304,6	325354,9	342305,5	361999,4
10	na 1 mieszkańca w zł.....	58319	63525	66744	70486
	Udział w wartości brutto środków trwałych (stan w dniu 31 XII; bieżące ceny ewidencyjne) w %:				
11	rolnictwa, łowiectwa i leśnictwa .....	5,0	4,6	4,4	4,2
12	przemysłu .....	27,4	26,0	26,5	25,8
13	budownictwa .....	3,0	3,1	1,7	1,4
14	handlu i napraw <sup>Δ</sup> .....	5,5	6,2	7,0	7,4
15	pośrednictwa finansowego .....	5,8	7,0	4,0	4,3
16	obsługi nieruchomości i firm <sup>Δ</sup> .....	23,3	26,0	24,1	24,0
PODMIOTY GOSPODARKI NARODOWEJ W ENTITIES OF THE NATIONAL ECONOMY					
17	Ogółem: w tysiącach .....	520,4	527,6	554,1	575,6
18	na 10 tys. ludności .....	1017	1030	1080	1121
	Osoby prawne i jednostki organizacyjne niemające osobowości prawnej:				
19	w tysiącach.....	128,4	134,1	139,2	145,7
20	1999 = 100 .....	108,2	113,0	117,3	122,7
	w tym:				
21	przedsiębiorstwa państwowe.....	0,4	0,4	0,4	0,3
22	spółdzielnie.....	3,3	3,3	3,3	3,3
23	spółki handlowe.....	44,4	48,6	53,1	56,6
24	w tym z udziałem kapitału zagranicznego .....	15,0	15,8	16,5	17,1
25	spółki cywilne.....	54,0	52,7	51,2	51,3
	Osoby fizyczne prowadzące działalność gospodarczą:				
26	w tysiącach.....	392,0	393,5	414,9	429,9
27	1999 = 100 .....	102,2	102,6	108,1	112,1
28	na 10 tys. ludności .....	766	768	809	837
RACHUNKI REGIONAL					
29	Produkt krajowy brutto (ceny bieżące):				
30	w milionach złotych.....	150182	163262	167333	176073
	na 1 mieszkańca w zł.....	29382	31899	32651	34320
31	Wartość dodana brutto (ceny bieżące):				
32	w milionach złotych.....	133607	145605	147982	155441
	na 1 mieszkańca w zł.....	26139	28449	28875	30298
	Nominalne dochody do dyspozycji brutto w sektorze gospodarstw domowych <sup>Δ</sup> :				
33	w milionach złotych.....	91168	98849	101282	102869
34	na 1 mieszkańca w zł.....	17836	19313	19763	20051

*a* W związku z nowelizacją ustawy o rachunkowości od 2002 r. dane nieporównywalne z danymi za lata poprzednie. *b* Bez osób prowadzących gospodarstwa indywi  
*a* Due to amendments of the Act of Accounting since 2002 data are not comparable with data for previous years. *b* Excluding persons tending private farms in agricul



2004	2005	2006	2007	SPECIFICATION	No.
<b>ŚRODKI TRWAŁE<sup>a</sup></b>					
<b>FIXED ASSETS<sup>a</sup></b>					
27285,8	29018,7	33284,3	41545,4	<i>Investment outlays (current prices):</i>	
5309	5634	6445	8023	<i>in million zlotys</i>	1
				<i>per capita in zł</i>	2
1,3	1,2	1,3	1,3	<i>Share in investment outlays (current prices) in %:</i>	
23,3	21,8	20,6	18,3	<i>agriculture, hunting and forestry</i>	3
5,5	5,5	6,7	7,1	<i>industry</i>	4
11,9	15,0	10,9	10,6	<i>construction</i>	5
19,5	19,0	19,0	16,4	<i>trade and repair<sup>Δ</sup></i>	6
20,3	19,2	24,6	25,5	<i>transport, storage and communication</i>	7
				<i>real estate, renting and business activities</i>	8
				<i>Gross value of fixed assets (as of 31 XII; current book-keeping prices):</i>	
378207,3	396704,4	407013,2	440015,3	<i>in million zlotys</i>	9
73495	76915	78700	84806	<i>per capita in zł</i>	10
				<i>Share in gross value of fixed assets (as of 31 XII, current book-keeping prices) in %:</i>	
4,0	3,9	3,9	3,7	<i>agriculture, hunting and forestry</i>	11
24,8	23,1	23,5	22,5	<i>industry</i>	12
1,2	1,3	1,6	2,0	<i>construction</i>	13
7,6	7,9	7,2	7,4	<i>trade and repair<sup>Δ</sup></i>	14
4,2	4,2	4,1	4,3	<i>financial intermediation</i>	15
23,7	23,1	23,7	23,3	<i>real estate, renting and business activities</i>	16
<b>REJESTRZE REGON<sup>b</sup> — stan w dniu 31 XII</b>					
<b>IN THE REGON REGISTER<sup>b</sup> — as of 31 XII</b>					
585,5	601,7	609,6	627,3	<i>Total: in thousands</i>	17
1138	1167	1179	1209	<i>per 10 thous. population</i>	18
				<i>Legal persons and organizational entities without legal personality:</i>	
153,5	159,2	166,4	166,4	<i>in thousands</i>	19
129,3	134,1	140,2	146,2	<i>1999 = 100</i>	20
				<i>of which:</i>	
0,3	0,2	0,2	0,1	<i>state owned enterprises</i>	21
3,3	3,3	3,3	3,3	<i>co-operatives</i>	22
60,4	63,6	68,4	73,8	<i>commercial companies</i>	23
18,0	19,1	20,6	22,4	<i>of which with foreign capital participation</i>	24
51,4	51,8	52,2	52,8	<i>civil law partnerships</i>	25
				<i>Natural persons conducting economic activity:</i>	
432,0	442,5	443,2	453,7	<i>in thousands</i>	26
112,6	115,3	115,5	118,3	<i>1999 = 100</i>	27
839	858	857	874	<i>per 10 thous. population</i>	28
<b>REGIONALNE ACCOUNTS</b>					
				<i>Gross domestic product (current prices):</i>	
189565	210219	229212	.	<i>in million zlotys</i>	29
36884	40817	44381	.	<i>per capita in zł</i>	30
				<i>Gross value added (current prices):</i>	
168472	185211	201350	.	<i>in million zlotys</i>	31
32780	35962	38986	.	<i>per capita in zł</i>	32
				<i>Gross nominal disposable income in the households sector<sup>c</sup>:</i>	
109640	114352	119217	.	<i>in million zlotys</i>	33
21333	22203	23083	.	<i>per capita in zł</i>	34

dualne w rolnictwie. c Dane za lata 2000—2005 zostały zmienione w stosunku do opublikowanych w poprzedniej edycji Rocznika. tural. c Data for 2000—2005 were revised in relation to data published in the previous edition of the Yearbook.

**II. WYBRANE DANE O PODREGIONACH (NTS 3 — 5 jednostek) I POWIATACH (NTS 4)**  
**SELECTED DATA BY SUBREGIONS (NTS 3 — 5 units) AND POWIATS (NTS 4)**

Lp. No.	WYSZCZEGÓLNIENIE SPECIFICATION	Powierzchnia <sup>ab</sup> Total area <sup>ab</sup>		Ludność <sup>a</sup> Population <sup>a</sup>					Przyrost naturalny na 1000 ludności Natural increase per 1000 population			
		w km <sup>2</sup> in km <sup>2</sup>	w odsetkach in %	w tys. in thous.	w odsetkach in %	wzrost lub spadek w stosunku do 2000 r. w % increase or decrease in relation to 2000 in %	na 1 km <sup>2</sup> per 1 km <sup>2</sup>		w miastach w % ogółu ludności in urban areas in % of total population		2000 <sup>c</sup>	2007
							2000 <sup>c</sup>	2007	2000 <sup>c</sup>	2007		
1	<b>WOJEWÓDZTWO .....</b> <b>VOIVODSHIP</b>	<b>35558</b>	<b>100,0</b>	<b>5188,5</b>	<b>100,0</b>	<b>+1,4</b>	<b>144</b>	<b>146</b>	<b>64,7</b>	<b>64,7</b>	<b>-0,77</b>	<b>0,44</b>
2	<b>Podregion (Subregion)</b> <b>ciechanowsko-</b> <b>-plocki .....</b>	<b>7780</b>	<b>21,9</b>	<b>625,1</b>	<b>12,0</b>	<b>-1,0</b>	<b>81</b>	<b>80</b>	<b>46,5</b>	<b>46,4</b>	<b>0,50</b>	<b>-0,30</b>
	Powiaty: Powiats:											
3	ciechanowski .....	1060	3,0	90,6	1,7	-1,4	86	85	54,0	53,6	1,03	-0,16
4	gostyniński .....	615	1,7	47,0	0,9	-1,9	78	76	41,0	40,7	-0,83	-0,62
5	mławski .....	1182	3,3	72,9	1,4	-1,4	63	62	39,7	40,4	0,49	-0,75
6	plocki .....	1796	5,1	106,8	2,1	+1,8	58	59	9,5	9,2	-0,34	-0,80
7	płoński .....	1380	3,9	87,4	1,7	-1,5	64	63	30,5	30,9	0,02	-0,65
8	sierpecki .....	852	2,4	53,5	1,0	-2,1	64	63	34,7	34,8	1,01	-0,42
9	żuromiński .....	807	2,3	40,0	0,8	-2,7	51	50	25,7	26,8	1,32	0,00
	Miasto na prawach powiatu: City with powiat status:											
10	Plock .....	88	0,2	127,0	2,4	-1,3	1460	1442	100,0	100,0	1,17	0,61
11	<b>Podregion (Subregion)</b> <b>ostrolęcko-</b> <b>-siedlecki .....</b>	<b>12092</b>	<b>34,0</b>	<b>748,7</b>	<b>14,4</b>	<b>-1,0</b>	<b>63</b>	<b>62</b>	<b>37,6</b>	<b>38,2</b>	<b>1,50</b>	<b>0,67</b>
	Powiaty: Powiats:											
12	łosicki .....	773	2,2	32,4	0,6	-3,9	44	42	21,3	22,1	-1,05	-2,96
13	makowski .....	1065	3,0	46,3	0,9	-2,9	45	43	26,6	27,0	-0,39	-0,02
14	ostrolęcki .....	2098	5,9	83,9	1,6	+1,0 <sup>d</sup>	40	40	3,8	3,6	3,54	1,45
15	ostrowski .....	1218	3,4	74,8	1,4	-2,1	62	61	31,7	32,7	1,15	0,45
16	przasnyski .....	1218	3,4	52,8	1,0	-1,6	44	43	36,5	37,5	1,74	0,88
17	pultuski .....	827	2,3	51,0	1,0	-0,4	62	62	37,4	37,6	0,62	0,80
18	siedlecki .....	1604	4,5	80,6	1,6	-0,3	50	50	2,2	2,3	1,29	-0,95
19	sokolowski .....	1131	3,2	56,4	1,1	-4,1	52	50	34,7	36,4	-0,66	-2,55
20	węgrowski .....	1222	3,4	67,4	1,3	-2,5	57	55	27,4	28,3	-0,07	-0,90
21	wyszkowski .....	875	2,5	72,0	1,4	+1,2	81	82	37,0	37,7	3,00	2,58
	Miasta na prawach powiatu: Cities with powiat status:											
22	Ostrolęka .....	29	0,1	54,1	1,0	-0,4 <sup>d</sup>	1873	1890	100,0	100,0	4,65	3,77
23	Siedlce .....	32	0,1	76,9	1,5	+0,6	2399	2415	100,0	100,0	2,09	3,31

<sup>a</sup> Stan w dniu 31 XII. <sup>b</sup> Według ewidencji geodezyjnej. <sup>c</sup> Dane podano zgodnie z podziałem administracyjnym obowiązującym w dniu 31 XII 2002 r.; patrz „Uwagi ogólne” w załączniku nr 1. <sup>d</sup> Według danych z 2000 r. <sup>e</sup> Według danych z 2007 r.

Saldo migracji wewnętrznych i zagranicznych na pobyt stały <i>Net internal and international migration for permanent residence</i>				Zgony niemowląt na 1000 urodzeń żywych <i>Infant deaths per 1000 live births</i>		Ludność <sup>a</sup> w wieku <i>Population<sup>a</sup> at age</i>						Lp. No.
w liczbach bezwzględnych <i>in absolute numbers</i>		na 1000 ludności <i>per 1000 population</i>				poniżej 25 lat <i>below 25 years</i>			65 lat i więcej <i>and more</i>			
						w % ogółu ludności <i>in % of total population</i>		wzrost lub spadek w stosunku do 2000 r. w % <i>increase or decrease in relation to 2000 in %</i>	w % ogółu ludności <i>in % of total population</i>		wzrost lub spadek w stosunku do 2000 r. w % <i>increase or decrease in relation to 2000 in %</i>	
2000 <sup>c</sup>	2007	2000 <sup>c</sup>	2007	2000 <sup>c</sup>	2007	2000 <sup>c</sup>	2007	2000 <sup>c</sup>	2007	2000 <sup>c</sup>	2007	
<b>+9122</b>	<b>+14834</b>	<b>+1,79</b>	<b>+2,87</b>	<b>7,23</b>	<b>4,86</b>	<b>34,2</b>	<b>29,5</b>	<b>-12,6</b>	<b>13,9</b>	<b>14,5</b>	<b>+6,2</b>	1
<b>-921</b>	<b>-1243</b>	<b>-1,45</b>	<b>-1,98</b>	<b>9,29</b>	<b>5,71</b>	<b>36,8</b>	<b>32,8</b>	<b>-11,8</b>	<b>12,5</b>	<b>13,3</b>	<b>+5,8</b>	2
-174	-341	-1,89	-3,74	7,37	4,41	37,5	33,6	-11,7	11,9	12,6	+4,1	3
-30	-83	-0,62	-1,76	3,97	4,18	36,0	31,7	-13,8	12,7	13,8	+6,2	4
-246	-145	-3,29	-1,97	11,86	4,02	37,8	34,4	-10,3	13,3	14,0	+3,4	5
+121	+408	+1,15	+3,81	10,08	9,83	37,6	33,9	-8,3	13,7	13,5	+0,7	6
-79	-109	-0,88	-1,24	6,80	7,38	36,5	33,0	-10,7	13,4	13,9	+1,7	7
-180	-175	-3,25	-3,23	4,49	6,87	37,9	34,6	-10,8	13,3	14,0	+2,6	8
-171	-177	-4,09	-4,35	7,92	—	37,4	34,6	-10,0	14,4	15,1	+1,9	9
-162	-621	-1,27	-4,93	15,81	4,80	34,9	29,4	-16,9	9,6	12,0	+23,0	10
<b>-1273</b>	<b>-2067</b>	<b>-1,67</b>	<b>-2,75</b>	<b>6,93</b>	<b>4,31</b>	<b>38,3</b>	<b>34,6</b>	<b>-10,6</b>	<b>13,4</b>	<b>13,8</b>	<b>+2,3</b>	11
-92	-136	-2,69	-4,15	5,36	3,16	36,2	34,0	-9,8	16,6	16,8	-2,6	12
-208	-218	-4,31	-4,66	13,28	—	37,8	35,1	-9,8	14,7	14,8	-2,4	13
-112	-69	-1,33	-0,81	3,56	3,10	40,5	37,5	-6,5 <sup>d</sup>	13,6	13,8	+2,1 <sup>d</sup>	14
-215	-286	-2,79	-3,80	8,66	2,39	37,5	34,1	-10,9	14,5	14,9	+0,6	15
-219	-220	-4,01	-4,13	16,54	4,43	38,2	35,9	-7,6	13,4	14,0	+3,0	16
-63	-37	-1,23	-0,73	5,34	1,71	38,8	34,0	-12,7	13,2	13,5	+2,2	17
-99	+134	-1,22	+1,66	1,93	5,61	38,6	35,6	-8,0	15,6	15,0	-4,1	18
-167	-215	-2,81	-3,78	1,60	3,80	35,2	32,9	-10,2	17,0	16,8	-5,0	19
-200	-249	-2,88	-3,68	9,94	5,31	37,6	33,9	-12,1	15,1	15,3	-1,7	20
+6	-37	+0,08	-0,52	5,68	6,94	39,8	35,5	-9,7	11,5	12,4	+9,1	21
+7	-336	+0,13	-6,21	8,80	10,36	39,2	33,2	-15,6 <sup>d</sup>	7,6	9,6	+25,3 <sup>d</sup>	22
+89	-398	+1,19	-5,23	7,08	3,60	38,7	32,5	-15,6	8,9	10,7	+20,5	23

Ine<sup>a</sup>, ust. 2 na str. 19. d Z uwzględnieniem zmian administracyjnych.  
d Data include changes in the administrative division.

**II. WYBRANE DANE O PODREGIONACH (NTS 3 — 5 jednostek) I POWIATACH (NTS 4) (cd.)**  
**SELECTED DATA BY SUBREGIONS (NTS 3 — 5 units) AND POWIATS (NTS 4) (cont.)**

Lp. No.	WYSZCZEGÓLNIENIE SPECIFICATION	Powierzchnia <sup>ab</sup> Total area <sup>ab</sup>		Ludność <sup>a</sup> Population <sup>a</sup>					Przyrost naturalny na 1000 ludności Natural increase per 1000 population			
		w km <sup>2</sup> in km <sup>2</sup>	w odsetkach in %	w tys. in thous.	w odsetkach in %	wzrost lub spadek w stosunku do 2000 r. w % increase or decrease in relation to 2000 in %	na 1 km <sup>2</sup> per 1 km <sup>2</sup>		w miastach w % ogółu ludności in urban areas in % of total population		2000 <sup>c</sup>	2007
							2000 <sup>c</sup>	2007	2000 <sup>c</sup>	2007		
1	<b>Podregion (Subregion) warszawski.....</b>	<b>8121</b>	<b>22,8</b>	<b>1379,1</b>	<b>26,6</b>	<b>+6,1</b>	<b>160</b>	<b>170</b>	<b>53,2</b>	<b>53,1</b>	<b>-0,41</b>	<b>1,33</b>
	Powiaty: Powiats:											
2	grodziski .....	367	1,0	79,9	1,5	+9,0	200	218	60,4	59,0	-2,52	-0,61
3	grójecki .....	1268	3,6	96,6	1,9	-9,9 <sup>d</sup>	78	76	29,9	34,1	-1,64	-1,36
4	legionowski .....	390	1,1	99,4	1,9	+10,0	232	255	59,4	55,3	0,89	3,11
5	miński .....	1164	3,3	142,4	2,7	+3,5	118	122	43,4	44,3	0,42	1,53
6	nowodworski.....	695	2,0	76,1	1,5	+1,5	108	110	50,6	50,3	0,91	1,20
7	otwocki.....	616	1,7	117,6	2,3	+3,8	184	191	61,6	62,1	-0,72	1,09
8	piaseczyński.....	621	1,7	150,8	2,9	+26,8 <sup>d</sup>	235	243	49,6	47,1	-1,03	2,57
9	pruszkowski.....	246	0,7	147,4	2,8	+5,1	570	599	63,6	61,7	-2,11	1,31
10	sochaczewski .....	735	2,1	83,7	1,6	+0,4	114	114	46,2	45,1	0,65	0,14
11	warszawski zachodni	534	1,5	103,1	2,0	+9,8	176	193	36,0	35,9	-0,50	0,84
12	wołomiński.....	953	2,7	207,2	4,0	+8,0	201	217	65,6	66,9	1,18	3,14
13	żyrardowski .....	532	1,5	74,9	1,4	-0,1	141	141	64,2	63,1	-1,50	-0,78
14	<b>Podregion (Subregion) radomski .....</b>	<b>7048</b>	<b>19,8</b>	<b>729,0</b>	<b>14,1</b>	<b>-1,2</b>	<b>104</b>	<b>103</b>	<b>47,3</b>	<b>46,9</b>	<b>1,46</b>	<b>0,40</b>
	Powiaty: Powiats:											
15	białobrzeski .....	639	1,8	33,5	0,6	-0,4	53	52	24,0	24,4	0,92	0,92
16	garwoliński.....	1285	3,6	106,4	2,1	+0,2	83	83	26,9	27,8	3,41	2,58
17	koziński.....	916	2,6	61,4	1,2	-1,7	68	67	30,5	29,8	-0,41	0,71
18	lipski.....	740	2,1	36,4	0,7	-6,8	52	49	15,6	15,9	-3,35	-5,59
19	przysuski.....	801	2,3	43,5	0,8	-3,5	56	54	14,0	14,1	-1,25	-2,76
20	radomski.....	1530	4,3	145,9	2,8	+2,9	93	95	20,9	19,7	3,67	1,99
21	szydlowiecki .....	452	1,3	40,0	0,8	-3,0	88	89	29,6	30,0	1,99	-1,44
22	zwolenński.....	573	1,6	37,0	0,7	-1,7	66	65	21,8	21,7	-0,83	-2,48
	Miasto na prawach powiatu: City with powiat status:											
23	Radom .....	112	0,3	224,9	4,3	-2,4	2063	2011	100,0	100,0	1,45	0,57
24	<b>Podregion (Subregion) Miasto (City) Warszawa .....</b>	<b>517</b>	<b>1,5</b>	<b>1706,6</b>	<b>32,9</b>	<b>+1,0</b>	<b>3268</b>	<b>3300</b>	<b>100,0</b>	<b>100,0</b>	<b>-3,54</b>	<b>-0,07</b>
	Miasto na prawach powiatu: City with powiat status:											
25	m.st. Warszawa..... Capital City of Warsaw	517	1,5	1706,6	32,9	+1,0	3268	3300	100,0	100,0	-3,54	-0,07

<sup>a</sup> Stan w dniu 31 XII. <sup>b</sup> Według ewidencji geodezyjnej. <sup>c</sup> Dane podano zgodnie z podziałem administracyjnym obowiązującym w dniu 31 XII 2002 r.; patrz „Uwagi ogólne” z 31 XII. <sup>d</sup> According to geodetic register. <sup>e</sup> Data was shown according to administrative division as of 31 XII 2002; see “General notes”, item 2 on page 19.

Saldo migracji wewnętrznych i zagranicznych na pobyt stały <i>Net internal and international migration for permanent residence</i>				Zgony niemowląt na 1000 urodzeń żywych <i>Infant deaths per 1000 live births</i>		Ludność <sup>a</sup> w wieku <i>Population<sup>a</sup> at age</i>						Lp. No.
						poniżej 25 lat <i>below 25 years</i>			65 lat i więcej <i>and more</i>			
w liczbach bezwzględnych <i>in absolute numbers</i>		na 1000 ludności <i>per 1000 population</i>				w % ogółu ludności <i>in % of total population</i>		wzrost lub spadek w stosunku do 2000 r. w % <i>increase or decrease in relation to 2000 in %</i>		w % ogółu ludności <i>in % of total population</i>		
2000 <sup>c</sup>	2007	2000 <sup>c</sup>	2007	2000 <sup>c</sup>	2007	2000 <sup>c</sup>	2007	2000 <sup>c</sup>	2007	2000 <sup>c</sup>	2007	
<b>+8557</b>	<b>+14295</b>	<b>+6,65</b>	<b>+10,49</b>	<b>6,76</b>	<b>4,24</b>	<b>35,2</b>	<b>30,8</b>	<b>-7,0</b>	<b>12,4</b>	<b>12,8</b>	<b>+9,4</b>	1
+648	+1215	+8,91	+15,49	7,42	3,89	33,7	30,0	-2,9	13,8	13,6	+7,4	2
-99	+160	-0,92	+1,65	7,48	2,99	35,0	31,3	-19,6 <sup>d</sup>	13,9	14,2	-7,9 <sup>d</sup>	3
+808	+1655	+9,10	+16,96	5,33	1,84	35,5	29,8	-7,7	10,2	11,0	+18,4	4
+455	+1000	+3,33	+7,08	4,75	2,99	36,3	32,1	-8,3	13,3	13,5	+4,4	5
-37	+174	-0,50	+2,30	10,53	2,22	36,9	32,1	-11,6	11,7	12,4	+7,2	6
+376	+914	+3,35	+7,86	11,10	5,56	34,7	30,8	-7,9	13,3	14,0	+9,4	7
+2137	+3439	+18,47	+23,41	2,83	5,88	34,4	30,3	+11,7 <sup>d</sup>	11,7	11,5	+25,1 <sup>d</sup>	8
+1210	+852	+8,73	+5,84	2,62	2,01	32,4	28,1	-9,1	12,5	13,8	+16,1	9
-16	+142	-0,19	+1,70	6,91	6,64	36,4	31,9	-11,9	12,9	13,3	+3,7	10
+1102	+1442	+12,01	+14,28	6,47	7,10	34,6	30,1	-4,6	12,2	12,7	+13,9	11
+1755	+2957	+9,26	+14,45	8,53	4,75	36,9	32,6	-4,4	11,1	11,5	+11,3	12
+218	+345	+2,93	+4,63	7,75	5,05	34,6	30,2	-12,7	13,2	13,7	+3,3	13
<b>-1010</b>	<b>-1936</b>	<b>-1,36</b>	<b>-2,64</b>	<b>6,97</b>	<b>6,60</b>	<b>38,1</b>	<b>33,6</b>	<b>-12,8</b>	<b>13,2</b>	<b>13,5</b>	<b>+0,8</b>	14
-22	-68	-0,65	-2,02	2,41	9,69	39,4	36,0	-9,0	13,9	13,4	-3,9	15
-125	-191	-1,17	-1,79	5,23	5,03	40,1	36,4	-9,0	13,5	13,3	-1,7	16
-187	-267	-2,95	-4,31	10,26	6,34	37,0	33,3	-11,4	14,0	13,8	-3,1	17
-156	-151	-3,93	-4,08	—	—	34,5	31,3	-15,5	18,0	17,2	-11,3	18
-126	-190	-2,77	-4,33	5,75	10,36	37,0	33,8	-11,7	16,3	16,7	-1,1	19
+248	+255	+1,74	+1,74	11,62	5,32	40,6	36,2	-8,3	12,3	11,9	-0,1	20
-82	-84	-1,97	-2,08	6,04	14,78	38,9	34,2	-14,9	13,5	13,8	-1,0	21
-97	-89	-2,52	-2,37	4,88	15,92	37,2	34,2	-9,6	15,7	14,9	-6,7	22
-463	-1151	-2,00	-5,08	6,16	5,26	36,4	30,3	-18,8	11,5	13,1	+10,7	23
<b>+3769</b>	<b>+5785</b>	<b>+2,25</b>	<b>+3,41</b>	<b>6,91</b>	<b>4,56</b>	<b>29,1</b>	<b>23,3</b>	<b>-19,2</b>	<b>16,1</b>	<b>17,1</b>	<b>+7,8</b>	24
+3769	+5785	+2,25	+3,41	6,91	4,56	29,1	23,3	-19,2	16,1	17,1	+7,8	25

Ine<sup>a</sup>, ust. 2 na str. 19. <sup>d</sup> Z uwzględnieniem zmian administracyjnych.  
<sup>d</sup> Data include changes in the administrative division.

## II. WYBRANE DANE O PODREGIONACH (NTS 3 — 5 jednostek) I POWIATACH (NTS 4) (cd.)

SELECTED DATA BY SUBREGIONS (NTS 3 — 5 units) AND POWIATS (NTS 4) (cont.)

Lp. No.	WYSZCZEGÓLNIENIE SPECIFICATION	Pobór wody na potrzeby gospodarki narodowej i ludności na 1 km <sup>2</sup> w dam <sup>3</sup> <i>Water withdrawal for needs of the national economy and population per 1 km<sup>2</sup> in dam<sup>3</sup></i>		Ścieki przemysłowe i komunalne oczyszczane w % ścieków wymagających oczyszczenia <i>Industrial and municipal waste water treated in % of waste requiring treatment</i>		Ludność korzystająca z oczyszczalni ścieków <sup>a</sup> w % ludności ogółem <i>Population using waste water treatment plants<sup>a</sup> in % of total population</i>				
						ogółem <i>total</i>		miasta <i>urban areas</i>	wieś <i>rural areas</i>	
		2000	2007	2000	2007	2002	2007			
1	<b>WOJEWÓDZTWO .....</b> <i>VOIVODSHIP</i>	<b>67,3</b>	<b>82,8</b>	<b>65,3</b>	<b>87,6</b>	<b>45,0</b>	<b>50,5</b>	<b>69,4</b>	<b>15,9</b>	
2	<b>Podregion (Subregion) ciechanowsko- -płocki .....</b>	<b>7,2</b>	<b>8,6</b>	<b>97,2</b>	<b>98,7</b>	<b>46,9</b>	<b>50,2</b>	<b>94,8</b>	<b>11,6</b>	
	Powiaty: <i>Powiats:</i>									
3	ciechanowski .....	4,5	5,7	97,0	98,3	49,4	53,3	91,3	9,4	
4	gostyniński .....	5,3	5,3	83,1	94,4	46,3	47,3	97,5	12,7	
5	mławski .....	5,9	3,9	92,4	93,0	44,0	47,8	100,0	12,4	
6	płocki .....	3,5	4,5	86,5	90,1	15,6	22,1	87,3	15,5	
7	płoński .....	2,6	3,5	93,5	98,6	29,9	33,5	93,6	6,5	
8	sierpecki .....	4,1	6,6	97,7	99,1	38,1	43,3	91,2	17,7	
9	żuromiński .....	2,4	4,0	95,4	98,3	23,8	26,9	94,6	2,2	
	Miasto na prawach powiatu: <i>City with powiat status:</i>									
10	Płock .....	294,7	357,5	99,9	100,0	95,4	95,8	95,8	x	
11	<b>Podregion (Subregion) ostrolęcko- -siedlecki .....</b>	<b>39,5</b>	<b>51,1</b>	<b>95,2</b>	<b>94,7</b>	<b>37,3</b>	<b>42,3</b>	<b>91,7</b>	<b>11,8</b>	
	Powiaty: <i>Powiats:</i>									
12	łosicki .....	3,9	3,7	99,9	99,8	20,5	40,2	86,3	27,0	
13	makowski .....	3,7	4,5	88,2	96,8	29,4	30,5	99,3	5,1	
14	ostrolęcki .....	6,5	6,1	90,5	98,6	12,4	14,5	88,9	11,7	
15	ostrowski .....	3,2	3,9	97,6	97,6	29,0	34,3	86,3	8,9	
16	przasnyski .....	12,6	12,9	95,4	98,9	33,6	39,0	95,2	5,2	
17	pułtuski .....	5,3	4,5	90,5	93,6	28,1	33,5	75,2	8,4	
18	siedlecki .....	5,2	5,7	100,0	95,7	7,3	15,8	97,7	13,9	
19	sokolowski .....	3,5	4,3	98,4	93,4	36,4	41,9	94,4	11,9	
20	węgrowski .....	2,5	3,9	99,9	97,2	23,1	30,8	84,6	9,6	
21	wyszkowski .....	7,4	7,7	97,4	100,0	41,4	48,1	97,8	18,1	
	Miasta na prawach powiatu: <i>Cities with powiat status:</i>									
22	Ostrolęka .....	14030,0	18707,6	92,3	98,9	99,5	96,9	96,9	x	
23	Siedlce .....	169,4	154,9	100,0	80,4	90,9	91,2	91,2	x	

a Na podstawie szacunków. b Stan w dniu 31 XII.

a Based on estimated data. b As of 31 XII.

Emisja zanieczyszczeń powietrza z zakładów szczególnie uciążliwych w tys. t <i>Emission of air pollutants from plants generating substantial air pollution in thous. t</i>				Odpady (z wyłączeniem odpadów komunalnych) wytworzone na 1 km <sup>2</sup> w t <i>Waste (excluding municipal waste) generated per 1 km<sup>2</sup> in t</i>		Nakłady na środki trwałe (ceny bieżące) na 1 mieszkańca w zł <i>Outlays on fixed assets (current prices) per capita in zł</i>				Powierzchnia o szczególnych walorach przyrodniczych prawnie chroniona <sup>b</sup> na 1 mieszkańca w m <sup>2</sup> <i>Legally protected areas possessing unique environmental value<sup>b</sup> per capita in m<sup>2</sup></i>		Lp. No.
pyłowych particulates		gazowych (łącznie z dwutlenkiem węgla) gases (including carbon dioxide)		2000	2007	służące ochronie środowiska in environmental protection		służące gospodarce wodnej in water management		2000	2007	
2000	2007	2000	2007			2000	2007	2000	2007			2000
13,9	9,9	23447,6	28075,9	123,1	190,9	251	192	50	57	2060	2031	1
1,8	1,2	5468,8	6702,3	110,8	92,0	815	422	41	60	5333	5427	2
0,6	0,2	169,8	217,9	391,7	104,9	61	102	71	49	4316	4386	3
0,0	0,0	25,3	24,6	6,8	16,4	117	111	33	24	5539	5614	4
0,1	0,0	21,7	17,2	13,2	32,2	78	270	28	96	8003	8140	5
0,1	0,0	22,1	1,6	63,8	6,1	254	58	39	84	5738	5649	6
0,1	0,1	52,6	50,7	4,3	278,9	23	218	60	82	5288	5633	7
0,0	0,0	22,9	41,6	2,2	33,0	43	44	63	67	7799	7968	8
—	0,1	—	8,3	14,5	1,5	53	88	39	32	14567	14920	9
0,8	0,7	5154,5	6340,4	3313,6	1489,8	3609	1564	10	31	151	157	10
3,7	2,0	3154,0	3291,8	53,4	78,0	72	202	34	75	2234	2289	11
0,0	0,1	14,2	26,9	3,9	3,0	76	271	42	41	4583	5594	12
0,1	0,0	1,1	2,1	105,6	6,3	33	49	39	176	216	222	13
0,0	0,0	1,9	4,8	—	42,6	44	100	38	116	114	112	14
0,2	0,2	44,1	142,4	18,9	9,5	87	44	27	34	169	173	15
0,1	0,0	5,0	24,1	16,3	89,5	91	102	57	27	731	743	16
0,0	0,0	17,7	17,6	1,4	12,5	118	21	42	167	2727	2738	17
0,0	0,0	10,1	10,4	2,0	5,1	29	212	33	84	4863	4838	18
0,2	0,1	83,0	62,0	144,7	210,2	98	246	47	65	7876	8209	19
0,1	—	37,4	18,1	1,5	17,3	44	42	35	67	6690	6864	20
0,1	0,0	73,1	57,7	8,6	22,7	73	82	26	83	12	12	21
2,1	1,3	2691,2	2796,1	9844,8	12386,2	98	1316	19	28	—	—	22
0,7	0,2	175,3	129,6	784,4	2115,6	104	144	15	22	55	56	23

**II. WYBRANE DANE O PODREGIONACH (NTS 3 — 5 jednostek) I POWIATACH (NTS 4) (cd.)**  
**SELECTED DATA BY SUBREGIONS (NTS 3 — 5 units) AND POWIATS (NTS 4) (cont.)**

Lp. No.	WYSZCZEGÓLNIENIE SPECIFICATION	Pobór wody na potrzeby gospodarki narodowej i ludności na 1 km <sup>2</sup> w dam <sup>3</sup> <i>Water withdrawal for needs of the national economy and population per 1 km<sup>2</sup> in dam<sup>3</sup></i>		Ścieki przemysłowe i komunal- ne oczyszczane w % ścieków wymagających oczyszczania <i>Industrial and municipal waste water treated in % of waste requiring treatment</i>		Ludność korzystająca z oczyszczalni ścieków <sup>a</sup> w % ludności ogółem <i>Population using waste water treatment plants<sup>a</sup> in % of total population</i>				
						ogółem <i>total</i>		miasta <i>urban areas</i>	wieś <i>rural areas</i>	
		2000	2007	2000	2007	2002	2007			
1	<b>Podregion (Subregion) warszawski.....</b>	<b>17,8</b>	<b>17,5</b>	<b>87,9</b>	<b>98,8</b>	<b>43,5</b>	<b>51,8</b>	<b>78,6</b>	<b>21,5</b>	
	Powiaty: Powiats:									
2	grodziski .....	13,0	26,9	100,0	100,0	37,3	57,4	79,3	26,0	
3	grójecki .....	9,8	9,9	85,2	86,9	30,6	39,0	95,9	9,5	
4	legionowski.....	154,6	114,0	91,3	100,0	54,5	62,5	83,2	36,9	
5	miński .....	10,6 <sup>c</sup>	12,4	90,9 <sup>c</sup>	93,3	38,0	47,0	84,8	16,9	
6	nowodworski.....	5,3	5,4	88,0	95,7	50,0	53,7	89,5	17,4	
7	otwocki.....	8,6	10,3	84,0	83,3	32,3	40,2	61,2	5,6	
8	piaseczyński.....	24,5	23,7	76,0	100,0	43,6	56,7	90,9	26,2	
9	pruszkowski.....	34,7	33,7	90,2	94,8	56,3	70,3	86,9	43,7	
10	sochaczewski .....	7,3	7,9	92,7	100,0	39,0	44,7	75,0	19,7	
11	warszawski zachodni	12,1	11,4	81,2	97,4	36,4	50,8	73,1	38,3	
12	wołomiński.....	7,7	12,8	87,7	90,3	44,5	41,6	59,3	5,8	
13	żyrardowski .....	7,7	7,1	93,6	98,9	62,9	64,7	99,4	5,3	
14	<b>Podregion (Subregion) radomski .....</b>	<b>193,3</b>	<b>256,7</b>	<b>86,3</b>	<b>96,9</b>	<b>47,3</b>	<b>52,5</b>	<b>94,5</b>	<b>15,4</b>	
	Powiaty: Powiats:									
15	białobrzezski .....	4,7	5,3	94,7	100,0	18,5	22,1	90,5	—	
16	garwoliński.....	5,4	7,0	90,6	91,0	21,7	30,3	85,9	8,9	
17	kozienicki.....	1434,8	1919,8	97,4	99,0	41,4	56,7	100,0	38,4	
18	lipski.....	1,7	1,9	99,6	96,7	22,5	26,2	99,6	12,3	
19	przysuski.....	2,2	3,4	78,6	98,0	16,4	21,2	98,8	8,4	
20	radomski.....	8,9	8,5	45,7	96,0	25,8	37,0	99,6	21,6	
21	sztybowiecki .....	10,8	11,2	99,9	99,4	32,1	31,6	98,0	3,2	
22	zwoleński.....	1,5	2,9	99,7	68,2	19,9	29,7	99,7	10,3	
	Miasto na prawach powiatu: City with powiat status:									
23	Radom .....	164,5	126,2	95,8	99,1	95,9	94,1	94,1	x	
24	<b>Podregion (Subregion) Miasto (City) Warszawa .....</b>	<b>703,9</b>	<b>596,9</b>	<b>44,6</b>	<b>76,9</b>	<b>47,8</b>	<b>52,4</b>	<b>52,4</b>	<b>x</b>	
	Miasto na prawach powiatu: City with powiat status:									
25	m.st. Warszawa..... Capital City of Warsaw	703,9 <sup>d</sup>	596,9	44,6 <sup>d</sup>	76,9	47,8	52,4	52,4	x	

<sup>a</sup> Na podstawie szacunków. <sup>b</sup> Stan w dniu 31 XII. <sup>c</sup> Łącznie z gminą Wesoła. <sup>d</sup> Dane dotyczą byłego powiatu warszawskiego.  
<sup>a</sup> Based on estimated data. <sup>b</sup> As of 31 XII. <sup>c</sup> Including Wesoła gmina. <sup>d</sup> Data concern former warszawski powiat.



Emisja zanieczyszczeń powietrza z zakładów szczególnie uciążliwych w tys. t <i>Emission of air pollutants from plants generating substantial air pollution in thous. t</i>				Odpady (z wyłączeniem odpadów komunalnych) wytworzone na 1 km <sup>2</sup> w t <i>Waste (excluding municipal waste) generated per 1 km<sup>2</sup> in t</i>		Nakłady na środki trwałe (ceny bieżące) na 1 mieszkańca w zł <i>Outlays on fixed assets (current prices) per capita in zł</i>				Powierzchnia o szczególnych walorach przyrodniczych prawnie chroniona <sup>b</sup> na 1 mieszkańca w m <sup>2</sup> <i>Legally protected areas possessing unique environmental value<sup>b</sup> per capita in m<sup>2</sup></i>		Lp. No.
pyłowych particulates		gazowych (łącznie z dwutlenkiem węgla) gases (including carbon dioxide)		2000	2007	służące ochronie środowiska in environmental protection		służące gospodarce wodnej in water management		2000	2007	
2000	2007	2000	2007			2000	2007	2000	2007			2000
<b>1,3</b>	<b>0,9</b>	<b>451,8</b>	<b>721,8</b>	<b>36,6</b>	<b>118,3</b>	<b>211</b>	<b>205</b>	<b>76</b>	<b>68</b>	<b>2648</b>	<b>2422</b>	1
0,0	—	15,2	4,1	85,3	61,9	180	229	160	33	2527	1083	2
0,0	0,1	19,9	59,4	47,1	77,1	209	106	37	65	3783	3014	3
0,4	0,1	0,9	70,3	23,9	1118,5	157	108	191	170	3113	2829	4
0,1 <sup>c</sup>	0,1	36,6 <sup>c</sup>	41,2	12,5 <sup>c</sup>	20,3	196 <sup>c</sup>	92	121 <sup>c</sup>	76	2417 <sup>c</sup>	2412	5
—	0,0	7,3	36,6	9,7	45,6	132	130	33	74	5636	5548	6
0,0	0,1	1,0	16,4	—	43,0	115	141	61	30	4221	4086	7
0,1	0,1	40,5	125,5	55,0	308,5	378	561	73	51	2381	2161	8
0,1	0,1	133,9	126,7	21,5	243,9	169	315	48	81	610	581	9
0,0	0,1	36,8	67,5	15,3	30,6	687	103	37	29	3124	3012	10
0,0	0,0	12,9	16,6	13,3	10,9	199	209	46	59	2698	2418	11
0,2	0,1	24,2	73,2	18,7	22,4	96	151	57	71	1033	951	12
0,2	0,1	122,7	84,2	190,2	39,5	156	159	66	64	3469	4331	13
<b>4,8</b>	<b>4,0</b>	<b>7579,0</b>	<b>11038,6</b>	<b>116,1</b>	<b>190,4</b>	<b>294</b>	<b>243</b>	<b>60</b>	<b>55</b>	<b>2563</b>	<b>2702</b>	14
—	—	—	—	—	25,8	18	56	20	42	10409	10447	15
0,1	0,1	24,8	29,6	28,3	25,7	69	87	58	35	4446	4438	16
3,2	3,4	7033,3	10664,7	733,4	1221,0	2995	558	97	155	1201	1702	17
—	0,0	—	16,5	—	8,4	42	62	36	70	4086	4192	18
0,1	0,1	0,3	40,5	37,5	21,0	56	45	349	98	7341	7354	19
0,2	0,1	189,6	3,0	16,5	6,0	56	75	32	57	1974	2269	20
—	0,0	1,9	17,6	—	2,4	28	23	75	106	4509	4411	21
0,0	0,0	0,6	17,0	—	—	33	127	62	70	980	1706	22
1,2	0,3	328,4	249,8	504,5	1258,9	31	494	17	15	0	0	23
<b>2,4</b>	<b>1,8</b>	<b>6794,1</b>	<b>6321,4</b>	<b>3555,3</b>	<b>5467,7</b>	<b>133</b>	<b>70</b>	<b>37</b>	<b>40</b>	<b>59</b>	<b>70</b>	24
2,4 <sup>d</sup>	1,8	6794,1 <sup>d</sup>	6321,4	3555,3 <sup>d</sup>	5467,7	133 <sup>d</sup>	70	37 <sup>d</sup>	40	59 <sup>d</sup>	70	25

**II. WYBRANE DANE O PODREGIONACH (NTS 3 — 5 jednostek) I POWIATACH (NTS 4) (cd.)**  
**SELECTED DATA BY SUBREGIONS (NTS 3 — 5 units) AND POWIATS (NTS 4) (cont.)**

Lp. No.	WYSZCZEGÓLNIENIE SPECIFICATION	Przestępstwa stwierdzone <sup>a</sup> na 10 tys. ludności <i>Ascertained crimes<sup>a</sup> per 10 thous. population</i>		Wskaźnik wykrywalności sprawców prze- stępstw stwierdzo- nych w % <i>Rate of detectability of delin- quents in ascertained crimes in %</i>	Pracujący <sup>bc</sup> <i>Employed persons<sup>bc</sup></i>						
					ogółem <i>total</i>			w % ogółem <i>in % of total</i>			
					w tys. <i>in thous.</i>	w odsetkach <i>in %</i>	na 1000 ludności <i>per 1000 population</i>	rolnictwo, łowiectwo i leśnictwo; rybactwo <i>agriculture, hunting and forestry; fishing</i>	przemysł i budownic- two <i>industry and construc- tion</i>	usługi rynkowe <i>market services</i>	usługi nierynkowe <i>non- market services</i>
2003		2007									
1	<b>WOJEWÓDZTWO .....</b> <i>VOIVODSHIP</i>	<b>401</b>	<b>309</b>	<b>60,4</b>	<b>1707,2</b>	<b>100,0</b>	<b>329,0</b>	<b>18,8</b>	<b>21,7</b>	<b>40,2</b>	<b>19,3</b>
2	<b>Podregion (Subregion)</b> <b>ciechanowsko-</b> <b>-plocki .....</b>	<b>318</b>	<b>213</b>	<b>73,2</b>	<b>184,8</b>	<b>10,8</b>	<b>295,7</b>	<b>35,6</b>	<b>26,2</b>	<b>19,7</b>	<b>18,5</b>
	<i>Powiaty: Powiats:</i>										
3	ciechanowski .....	347	264	75,4	25,3	1,5	278,7	32,7	24,9	19,1	23,3
4	gostyniński .....	278	209	76,9	16,3	1,0	347,8	33,2	19,0	30,3	17,5
5	mławski .....	485	239	72,0	23,0	1,3	315,9	36,8	34,6	14,4	14,2
6	plocki .....	287 <sup>f</sup>	182 <sup>f</sup>	67,6 <sup>f</sup>	23,9	1,4	224,2	64,7	12,2	10,1	13,0
7	płoński .....	254	202	64,6	23,3	1,4	267,0	57,4	14,6	10,4	17,5
8	sierpecki .....	392	277	89,1	13,5	0,8	252,4	50,3	19,3	14,1	16,3
9	żuromiński .....	220	173	85,6	11,3	0,7	282,4	65,4	10,6	6,3	17,7
	<i>Miasto na prawach powiatu: City with powiat status:</i>										
10	Plock .....	.	.	.	48,1	2,8	379,0	1,2	43,4	33,1	22,3
11	<b>Podregion (Subregion)</b> <b>ostrolęcko-</b> <b>-siedlecki .....</b>	<b>304</b>	<b>328</b>	<b>81,2</b>	<b>212,2</b>	<b>12,4</b>	<b>283,4</b>	<b>48,8</b>	<b>18,6</b>	<b>14,2</b>	<b>18,4</b>
	<i>Powiaty: Powiats:</i>										
12	łosicki .....	228	204	72,7	11,0	0,6	337,9	68,6	10,4	7,0	14,1
13	makowski .....	264	315	85,5	13,2	0,8	285,3	65,4	7,8	8,9	17,9
14	ostrolęcki .....	262 <sup>g</sup>	233 <sup>g</sup>	77,5 <sup>g</sup>	23,5	1,4	280,4	72,1	11,2	6,7	9,9
15	ostrowski .....	236	496	87,8	21,5	1,3	287,2	53,7	19,3	12,0	15,0
16	przasnyski .....	278	385	87,7	14,5	0,8	274,3	54,8	16,2	10,4	18,5
17	pultuski .....	325	808	93,5	12,8	0,7	250,1	52,7	15,1	10,1	22,1
18	siedlecki .....	276 <sup>h</sup>	239 <sup>h</sup>	70,8 <sup>h</sup>	22,1	1,3	273,9	69,7	13,2	8,3	8,8
19	sokolowski .....	248	219	85,3	18,7	1,1	331,6	51,2	19,6	13,7	15,6
20	węgrowski .....	234	213	74,9	17,6	1,0	260,4	59,4	12,9	11,9	15,8
21	wyszkowski .....	702	400	69,3	17,4	1,0	241,5	45,8	20,3	14,9	19,0
	<i>Miasta na prawach powiatu: Cities with powiat status:</i>										
22	Ostrolęka .....	.	.	.	15,2	0,9	280,1	2,5	37,5	28,8	31,1
23	Siedlce .....	.	.	.	24,9	1,5	323,3	2,3	32,9	31,2	33,6

<sup>a</sup> W zakończonych postępowaniach przygotowawczych. <sup>b</sup> Stan w dniu 31 XII. <sup>c</sup> Według faktycznego miejsca pracy i rodzaju działalności; bez podmiotów gospodarstw związków zawodowych, organizacjach społecznych, organizacjach pracodawców, samorządzie gospodarczym i zawodowym. <sup>d</sup> Bez podmiotów gospodarczych o liczbie go i zawodowego. <sup>e</sup> Przeciętne miesięczne wynagrodzenie brutto w kraju wynosiło 2866,04 zł. <sup>f—h</sup> Łącznie z miastem na prawach powiatu: <sup>f</sup> — Plock, <sup>g</sup> — Ostrolęka,

<sup>a</sup> In completed preparatory proceedings. <sup>b</sup> As of 31 XII. <sup>c</sup> By actual workplace and kind of activity; excluding economic entities employing up to 9 persons and clergy; and professional self-government. <sup>d</sup> Excluding economic entities employing up to 9 persons, foundations, associations, political parties, trade unions, social organiza city with powiat status: <sup>f</sup> — Plock, <sup>g</sup> — Ostrolęka, <sup>h</sup> — Siedlce.

Bezrobotni zarejestrowani <sup>b</sup> Registered unemployed persons <sup>b</sup>						Stopa bezrobocia rejestrowanego <sup>b</sup> w % Registered unemployment rate <sup>b</sup> in %		Przeciętne miesięczne wynagrodzenia brutto <sup>d</sup> Average monthly gross wages and salaries <sup>d</sup>				Lp. No.
ogółem w tys. total in thous.		z liczby ogółem — w % of total number — in %						w zł in zł	Polska = = 100 <sup>e</sup> Poland = = 100 <sup>e</sup>	województwo = 100 voivodship = 100		
		pozostający bez pracy dłużej niż 1 rok out of work for longer than 1 year		w wieku do 25 lat aged up to 25 years								
2003	2007	2003	2007	2003	2007	2003	2007	2003	2007			
363,6	219,9	55,3	50,2	24,4	17,7	15,4	9,0	3005,37	3670,84	128,1	100,0	1
71,3	42,9	60,7	50,1	25,8	18,9	26,1	16,2	2305,33	2818,42	98,3	76,8	2
8,8	5,3	57,4	48,6	24,9	18,6	23,4	14,7	2011,22	2519,76	87,9	68,6	3
6,2	4,0	61,0	47,4	26,1	18,6	29,2	17,4	1759,23	2178,12	76,0	59,3	4
9,6	3,7	64,9	33,5	26,8	21,4	31,5	12,1	1688,44	2033,79	71,0	55,4	5
12,6	8,0	62,3	55,7	28,0	18,9	31,5	21,7	1893,98	2368,58	82,6	64,5	6
9,2	6,1	62,8	54,5	29,2	20,1	25,2	18,0	1947,06	2355,98	82,2	64,2	7
5,9	3,9	58,6	53,5	27,5	20,1	27,8	19,7	1929,50	2208,77	77,1	60,2	8
5,0	3,4	62,9	50,9	27,7	25,6	27,9	20,8	1686,69	2027,67	70,7	55,2	9
14,0	8,4	57,2	48,9	19,7	14,1	20,6	12,5	2817,68	3541,16	123,6	96,5	10
68,1	42,9	59,3	49,9	29,9	23,9	21,7	14,3	2012,60	2431,04	84,8	66,2	11
2,5	1,8	63,1	45,8	34,1	30,2	16,7	12,0	1836,42	2223,68	77,6	60,6	12
5,4	4,2	63,5	58,8	30,9	26,7	25,4	20,7	1828,99	2136,62	74,5	58,2	13
8,8	6,1	64,1	59,0	31,6	25,5	25,9	18,6	2009,43	2593,71	90,5	70,7	14
6,6	4,6	62,5	50,0	31,0	25,8	20,3	14,7	1870,92	2280,67	79,6	62,1	15
5,2	3,1	57,2	41,9	28,7	24,7	23,9	15,2	1902,77	2311,81	80,7	63,0	16
5,0	3,1	60,3	42,6	31,0	26,0	25,1	16,6	1821,24	2201,92	76,8	60,0	17
5,4	2,8	57,6	45,2	34,3	25,2	18,4	9,6	1825,13	2140,61	74,7	58,3	18
3,7	2,1	49,5	39,3	34,5	24,1	14,9	8,9	1888,11	2389,28	83,4	65,1	19
5,7	3,8	57,3	52,7	32,2	24,1	21,8	15,2	1861,61	2181,80	76,1	59,4	20
8,0	4,1	59,9	46,9	27,6	24,3	28,0	15,4	1803,30	2251,45	78,6	61,3	21
6,2	4,0	57,8	52,2	26,4	17,2	24,0	16,8	2270,10	2868,54	100,1	78,1	22
5,6	3,3	55,0	46,6	21,4	14,3	16,3	9,6	2208,38	2618,05	91,3	71,3	23

czych o liczbie pracujących do 9 osób i duchownych; z pracującymi w gospodarstwach indywidualnych w rolnictwie, fundacjach, stowarzyszeniach, partiach politycznych, pracujących do 9 osób, fundacji, stowarzyszeń, partii politycznych, związków zawodowych, organizacji społecznych, organizacji pracodawców, samorządu gospodarczego — Siedlce.

with persons employed on private farms in agriculture, foundations, associations, political parties, trade unions, social organizations, employers organizations, economic and professional self-government. e Average monthly gross wages and salaries in Poland amounted to 2866,04 zł. f—h Including

**II. WYBRANE DANE O PODREGIONACH (NTS 3 — 5 jednostek) I POWIATACH (NTS 4) (cd.)**  
**SELECTED DATA BY SUBREGIONS (NTS 3 — 5 units) AND POWIATS (NTS 4) (cont.)**

Lp. No.	WYSZCZEGÓLNIENIE SPECIFICATION	Przestępstwa stwierdzone <sup>a</sup> na 10 tys. ludności <i>Ascertained crimes<sup>a</sup> per 10 thous. population</i>		Wskaźnik wykrywalności sprawców prze- stępstw stwierdzo- nych w % <i>Rate of detectability of delin- quents in ascertained crimes in %</i>	Pracujący <sup>bc</sup> <i>Employed persons<sup>bc</sup></i>							
					ogółem <i>total</i>			w % ogółem <i>in % of total</i>				
					w tys. <i>in thous.</i>	w odsetkach <i>in %</i>	na 1000 ludności <i>per 1000 population</i>	rolnictwo, łowiectwo i leśnictwo; rybactwo <i>agriculture, hunting and forestry; fishing</i>	przemysł i budownic- two <i>industry and construction</i>	usługi rynkowe <i>market services</i>	usługi nierynkowe <i>non- market services</i>	
2003		2007										
1	<b>Podregion (Subregion) warszawski</b> .....	<b>353</b>	<b>274</b>	<b>64,8</b>	<b>315,6</b>	<b>18,5</b>	<b>228,9</b>	<b>21,2</b>	<b>30,4</b>	<b>30,2</b>	<b>18,2</b>	
	Powiaty: <i>Powiats:</i>											
2	grodziski .....	415	245	72,5	17,0	1,0	212,2	13,1	37,8	30,1	19,1	
3	grojecki .....	299	306	52,8	34,2	2,0	353,8	57,2	19,1	11,2	12,5	
4	legionowski .....	352	309	66,3	15,0	0,9	151,4	12,5	26,4	34,5	26,6	
5	miński .....	281	226	68,4	30,0	1,8	210,7	32,0	26,7	21,9	19,4	
6	nowodworski .....	365	332	68,3	17,8	1,0	233,5	21,7	32,7	29,2	16,4	
7	otwocki .....	339	284	62,0	26,0	1,5	221,6	16,0	37,9	21,4	24,6	
8	piaseczyński .....	423	249	64,5	39,6	2,3	262,8	8,6	39,2	35,1	17,2	
9	pruszkowski .....	400	294	64,6	35,5	2,1	240,5	5,1	29,8	47,1	18,0	
10	sochaczewski .....	296	277	66,8	22,8	1,3	272,9	28,8	26,7	28,6	15,9	
11	warszawski zachodni	298	291	71,3	26,3	1,5	255,1	15,1	27,8	44,0	13,1	
12	wolomiński .....	353	261	59,6	36,2	2,1	174,5	18,2	32,5	29,7	19,6	
13	żyrardowski .....	417	256	69,9	15,3	0,9	203,7	22,5	25,8	30,1	21,6	
14	<b>Podregion (Subregion) radomski</b> .....	<b>342</b>	<b>262</b>	<b>68,1</b>	<b>186,1</b>	<b>10,9</b>	<b>255,2</b>	<b>42,6</b>	<b>22,0</b>	<b>14,7</b>	<b>20,8</b>	
	Powiaty: <i>Powiats:</i>											
15	białobrzegi .....	263	263	71,7	9,0	0,5	269,3	72,3	7,1	5,8	14,8	
16	garwoliński .....	224	235	80,8	30,8	1,8	289,3	47,0	28,2	9,7	15,1	
17	koziński .....	314	275	71,0	18,8	1,1	306,6	44,0	30,4	7,8	17,8	
18	lipski .....	234	217	87,0	13,5	0,8	372,3	73,0	6,9	5,1	15,0	
19	przysuski .....	204	190	73,1	13,5	0,8	311,0	69,0	10,5	6,0	14,5	
20	radomski .....	435 <sup>i</sup>	295 <sup>i</sup>	62,7 <sup>i</sup>	29,9	1,7	204,7	60,3	17,0	7,2	15,4	
21	sztybowiecki .....	286	223	68,8	7,4	0,4	183,9	49,0	17,5	8,4	25,1	
22	zwoleniński .....	212	160	67,8	11,6	0,7	313,8	70,7	7,9	7,0	14,4	
	Miasto na prawach powiatu: <i>City with powiat status:</i>											
23	Radom .....	.	.	.	51,5	3,0	229,2	1,8	31,4	33,4	33,4	
24	<b>Podregion (Subregion) Miasto (City) Warszawa</b> .....	<b>537</b>	<b>383</b>	<b>45,1</b>	<b>808,5</b>	<b>47,4</b>	<b>473,8</b>	<b>0,6</b>	<b>18,1</b>	<b>61,4</b>	<b>19,9</b>	
	Miasto na prawach powiatu: <i>City with powiat status:</i>											
25	m.st. Warszawa .....	537	383	45,1	808,5	47,4	473,8	0,6	18,1	61,4	19,9	
	<i>Capital City of Warsaw</i>											

<sup>a</sup> W zakończonych postępowaniach przygotowawczych. <sup>b</sup> Stan w dniu 31 XII. <sup>c</sup> Według faktycznego miejsca pracy i rodzaju działalności; bez podmiotów gospodarstw związkowych, organizacjach społecznych, organizacjach pracodawców, samorządzie gospodarczym i zawodowym. <sup>d</sup> Bez podmiotów gospodarczych o liczbie go 1 zawodowego. <sup>e</sup> Przeciętne miesięczne wynagrodzenie brutto w kraju wynosiło 2866,04 zł. <sup>f</sup> Łącznie z miastem na prawach powiatu — Radom.

<sup>a</sup> In completed preparatory proceedings. <sup>b</sup> As of 31 XII. <sup>c</sup> By actual workplace and kind of activity; excluding economic entities employing up to 9 persons and clergy; and professional self-government. <sup>d</sup> Excluding economic entities employing up to 9 persons, foundations, associations, political parties, trade unions, social organiza city with powiat status — Radom.

Bezrobotni zarejestrowani <sup>b</sup> Registered unemployed persons <sup>b</sup>						Stopa bezrobocia rejestrowanego <sup>b</sup> w % Registered unemployment rate <sup>b</sup> in %		Przeciętne miesięczne wynagrodzenia brutto <sup>d</sup> Average monthly gross wages and salaries <sup>d</sup>				Lp. No.
ogółem w tys. total in thous.		z liczby ogółem — w % of total number — in %						w zł in zł	Polska = = 100 <sup>e</sup> Poland = = 100 <sup>e</sup>	województwo = 100 voivodship = 100		
		pozostający bez pracy dłużej niż 1 rok out of work for longer than 1 year		w wieku do 25 lat aged up to 25 years								
2003	2007	2003	2007	2003	2007	2003	2007	2003	2007			
<b>76,0</b>	<b>40,1</b>	<b>48,6</b>	<b>45,4</b>	<b>24,4</b>	<b>15,7</b>	<b>16,1</b>	<b>8,2</b>	<b>2443,34</b>	<b>2933,82</b>	<b>102,4</b>	<b>79,9</b>	1
3,5	1,2	45,7	20,2	22,8	16,4	13,5	4,7	2556,14	3089,50	107,8	84,2	2
4,3	2,6	53,9	48,5	30,8	21,3	10,3	6,1	2349,23	2691,25	93,9	73,3	3
6,3	3,3	46,6	42,6	23,3	15,4	22,2	11,6	2337,88	2792,74	97,4	76,1	4
8,0	4,4	50,2	49,2	28,0	17,7	17,8	9,8	1999,59	2397,04	83,6	65,3	5
5,8	2,5	50,1	49,4	25,3	14,8	24,1	9,7	2443,13	3257,38	113,7	88,7	6
6,3	3,7	50,3	46,2	22,8	13,8	15,6	9,1	2089,94	2607,05	91,0	71,0	7
5,5	3,4	40,0	41,9	23,8	13,3	10,0	5,5	2676,03	3032,71	105,8	82,6	8
6,3	3,7	46,7	48,5	19,5	9,1	12,3	6,2	2822,79	3490,12	121,8	95,1	9
5,7	3,3	52,0	48,3	27,7	21,1	18,3	9,8	2551,20	2844,87	99,3	77,5	10
5,1	2,2	44,8	51,1	22,1	9,8	13,2	5,3	2578,68	3179,85	110,9	86,6	11
14,2	6,8	50,9	43,0	23,5	16,8	22,2	11,0	2129,78	2565,88	89,5	69,9	12
4,9	2,9	48,1	44,5	24,8	17,9	19,7	11,9	2238,62	2726,18	95,1	74,3	13
<b>85,7</b>	<b>62,1</b>	<b>60,2</b>	<b>54,8</b>	<b>24,9</b>	<b>19,0</b>	<b>27,2</b>	<b>20,7</b>	<b>2055,32</b>	<b>2448,85</b>	<b>85,4</b>	<b>66,7</b>	14
3,1	2,0	64,9	53,8	34,7	24,5	21,0	14,3	1903,05	2428,98	84,8	66,2	15
7,7	5,1	59,5	54,8	32,8	25,1	18,2	12,1	1911,12	2321,22	81,0	63,2	16
5,7	4,0	60,0	49,7	28,1	19,9	20,5	15,2	2602,19	2984,35	104,1	81,3	17
3,9	2,6	56,1	43,4	29,3	24,7	20,5	14,3	1720,03	2272,26	79,3	61,9	18
6,8	5,2	64,2	54,8	26,2	21,7	29,4	24,0	1862,02	2197,10	76,7	59,9	19
20,0	15,3	61,2	55,7	24,7	19,9	34,7	28,3	1717,44	2008,80	70,1	54,7	20
6,9	5,1	56,0	55,1	22,7	17,9	41,2	33,4	1793,63	2078,34	72,5	56,6	21
3,9	2,8	59,1	52,2	31,3	23,8	22,7	17,1	1849,52	2233,61	77,9	60,8	22
27,7	20,0	60,0	57,0	19,7	14,2	28,5	21,8	2145,07	2556,68	89,2	69,6	23
<b>62,5</b>	<b>31,9</b>	<b>46,3</b>	<b>48,1</b>	<b>16,1</b>	<b>7,4</b>	<b>6,3</b>	<b>2,9</b>	<b>3368,71</b>	<b>4099,73</b>	<b>143,0</b>	<b>111,7</b>	24
62,5	31,9	46,3	48,1	16,1	7,4	6,3	2,9	3368,71	4099,73	143,0	111,7	25

czych o liczbie pracujących do 9 osób i duchownych; z pracującymi w gospodarstwach indywidualnych w rolnictwie, fundacjach, stowarzyszeniach, partiach politycznych, pracujących do 9 osób, fundacji, stowarzyszeń, partii politycznych, związków zawodowych, organizacji społecznych, organizacji pracodawców, samorządu gospodarze-

with persons employed on private farms in agriculture, foundations, associations, political parties, trade unions, social organizations, employers organizations, economic tions, employers organizations, economic and professional self-government. e Average monthly gross wages and salaries in Poland amounted to 2866,04 zł. i Including

**II. WYBRANE DANE O PODREGIONACH (NTS 3 — 5 jednostek) I POWIATACH (NTS 4) (cd.)**  
**SELECTED DATA BY SUBREGIONS (NTS 3 — 5 units) AND POWIATS (NTS 4) (cont.)**

Lp. No.	WYSZCZEGÓLNIENIE SPECIFICATION	Sieć rozdzielcza <sup>a</sup> na 100 km <sup>2</sup> w km Distribution systems <sup>a</sup> per 100 km <sup>2</sup> in km						Mieszkania <sup>ab</sup> Dwellings <sup>ab</sup>		
		wodociągowa water-line system		kanalizacyjna <sup>d</sup> sewerage system <sup>d</sup>		gazowa gas-line system		na 1000 ludności per 1000 population	stanowiące własność gminy w % ogółem being gmina ownership in % of total	
		2003	2007	2003	2007	2003	2007	2002	2007	
1	<b>WOJEWÓDZTWO .....</b> <b>VOIVODSHIP</b>	<b>85,1</b>	<b>104,3</b>	<b>18,5</b>	<b>23,8</b>	<b>29,9</b>	<b>32,4</b>	<b>351,5</b>	<b>371,4</b>	<b>8,3</b>
2	<b>Podregion (Subregion)</b> <b>ciechanowsko-</b> <b>-płocki .....</b>	<b>106,0</b>	<b>123,6</b>	<b>9,9</b>	<b>13,1</b>	<b>8,2</b>	<b>9,2</b>	<b>301,9</b>	<b>317,4</b>	<b>7,3</b>
	Powiaty: Powiats:									
3	ciechanowski .....	111,8	129,0	11,4	14,5	12,9	14,8	303,1	316,9	9,0
4	gostyniński .....	111,0	120,2	11,2	14,2	6,2	7,0	303,6	320,4	7,0
5	mławski .....	79,8	91,4	8,5	12,3	9,7	11,8	297,2	309,3	5,2
6	płocki .....	118,1	137,8	9,3	12,9	4,2	4,9	272,0	285,1	3,3
7	płoński .....	107,6	130,0	3,9	7,1	7,1	7,5	299,1	311,0	6,2
8	sierpecki .....	119,5	138,6	8,3	10,8	5,7	5,8	288,1	301,6	4,2
9	żuromiński .....	72,6	89,9	3,5	3,7	—	—	278,2	291,8	3,7
	Miasto na prawach powiatu: City with powiat status:									
10	Płock .....	248,5	289,2	182,9	205,8	140,9	153,7	343,2	367,5	12,4
11	<b>Podregion (Subregion)</b> <b>ostrolecko-</b> <b>-siedlecki .....</b>	<b>58,0</b>	<b>75,9</b>	<b>8,0</b>	<b>10,7</b>	<b>7,2</b>	<b>7,6</b>	<b>299,3</b>	<b>312,1</b>	<b>3,5</b>
	Powiaty: Powiats:									
12	łosicki .....	63,9	70,7	9,2	17,0	5,4	5,5	316,6	332,0	2,9
13	makowski .....	52,7	66,4	3,7	4,0	—	—	291,2	305,4	3,2
14	ostrolecki .....	32,0	49,0	5,1	5,7	8,5	9,0	247,8	261,3	1,4
15	ostrowski .....	64,7	78,8	5,5	7,5	8,1	8,3	297,1	309,3	4,1
16	przasnyski .....	73,0	96,1	4,2	6,6	—	—	277,5	288,4	4,1
17	pułtuski .....	91,4	112,9	8,0	9,0	2,4	2,6	303,7	314,4	5,0
18	siedlecki .....	46,9	71,4	5,0	10,7	8,6	9,9	291,0	295,9	1,0
19	sokolowski .....	47,9	61,4	7,8	8,1	0,5	0,6	332,8	352,0	3,4
20	węgrowski .....	68,6	84,8	3,6	7,7	1,1	1,3	317,1	330,7	3,8
21	wyszkowski .....	50,2	75,3	11,3	15,4	15,8	16,2	277,2	287,4	2,5
	Miasta na prawach powiatu: Cities with powiat status:									
22	Ostoleka .....	458,3	521,5	388,6	409,0	360,0	370,9	315,8	330,6	4,6
23	Siedlce .....	450,9	479,9	452,8	481,2	412,0	436,1	343,5	362,1	6,3

<sup>a</sup> Stan w dniu 31 XII. <sup>b</sup> Na podstawie bilansów zasobów mieszkaniowych. <sup>c</sup> Bez szkół specjalnych. <sup>d</sup> Łącznie z kolektorami. <sup>e</sup> Bez dzieci w wieku 6 lat objętych edu uzupełniającymi i ogólnokształcącymi szkołami artystycznymi dającymi uprawnienia zawodowe. <sup>h</sup> Z uwzględnieniem zmian administracyjnych.

<sup>a</sup> As of 31 XII. <sup>b</sup> Based on balances of net dwelling stocks. <sup>c</sup> Excluding special schools. <sup>d</sup> Including collectors. <sup>e</sup> Excluding children aged 6 attending pre-primary sec art schools leading to professional certification. <sup>h</sup> Data include changes in the administrative division.

Mieszkania oddane do użytkowania <i>Dwellings completed</i>				Mieszkania, których budowę rozpoczęto w 2007 r. <i>Dwellings in which construction has begun in 2007</i>	Uczniowie w szkołach dla dzieci i młodzieży <sup>e</sup> na 10 tys. ludności <i>Pupils and students of schools for children and youth<sup>e</sup> per 10 thous. population</i>						Uczniowie szkół policealnych <sup>e</sup> na 10 tys. ludności <i>Students of post-secondary schools<sup>e</sup> per 10 thous. population</i>	Lp. No.
ogółem <i>total</i>	wzrost lub spadek w stosunku do 2000 r. w % <i>increase or decrease in relation to 2000 in %</i>	na 1000 ludności <i>per 1000 population</i>			podstawowych <sup>e</sup> <i>primary<sup>e</sup></i>	gimnazjach <i>lower secondary</i>	zasadniczych zawodowych <i>basic vocational</i>	liceach ogólnokształcących <sup>f</sup> <i>general secondary<sup>f</sup></i>	liceach profilowanych <i>specialized secondary</i>	technikach <sup>g</sup> <i>technical secondary<sup>g</sup></i>		
		2000	2007									
<b>30252</b>	<b>+20,1</b>	<b>4,93</b>	<b>5,84</b>	<b>47155</b>	<b>600,3</b>	<b>351,4</b>	<b>40,0</b>	<b>203,8</b>	<b>29,4</b>	<b>106,1</b>	<b>65,5</b>	1
<b>1696</b>	<b>+32,4</b>	<b>2,03</b>	<b>2,71</b>	<b>2329</b>	<b>690,9</b>	<b>426,4</b>	<b>58,3</b>	<b>211,5</b>	<b>45,3</b>	<b>142,5</b>	<b>81,2</b>	2
152	+7,8	1,54	1,68	208	680,8	433,3	66,1	249,3	71,2	101,2	114,3	3
103	-32,7	3,21	2,19	172	641,4	411,4	57,0	178,8	38,7	84,7	10,0	4
125	-25,1	2,26	1,71	499	753,4	460,1	40,7	210,0	49,6	152,2	77,1	5
447	+342,6	0,96	4,19	551	718,9	449,5	18,5	51,1	6,9	55,7	4,7	6
205	+60,2	1,44	2,35	378	722,4	429,5	81,0	205,7	65,7	106,2	52,9	7
74	-14,9	1,60	1,38	171	751,6	466,0	48,4	147,1	57,8	240,0	60,7	8
50	+233,3	0,37	1,25	95	720,3	454,9	83,6	212,2	51,0	151,6	26,0	9
540	+10,4	3,80	4,25	255	600,5	360,7	77,3	363,3	38,1	241,8	196,1	10
<b>1844</b>	<b>+35,8</b>	<b>1,80</b>	<b>2,46</b>	<b>3276</b>	<b>726,4</b>	<b>441,5</b>	<b>62,8</b>	<b>198,7</b>	<b>54,5</b>	<b>168,6</b>	<b>76,8</b>	11
64	+392,3	0,38	1,97	63	701,8	451,9	47,8	165,8	80,1	144,3	—	12
67	-9,5	1,55	1,45	108	730,8	453,0	54,2	203,5	67,2	79,7	11,2	13
323	+98,2 <sup>h</sup>	1,97	3,85	298	821,6	491,1	46,4	23,1	31,3	116,5	57,4	14
149	+50,5	1,30	1,99	220	749,8	442,4	42,4	167,9	49,9	196,8	15,2	15
74	+39,6	0,99	1,40	276	743,1	451,9	66,5	238,7	36,4	159,0	77,9	16
152	+102,7	1,46	2,98	333	750,0	444,2	45,5	138,4	83,1	139,8	45,1	17
99	+200,0	0,41	1,23	358	735,2	437,7	3,8	—	6,7	—	15,4	18
101	+7,4	1,59	1,78	146	694,3	416,0	50,7	184,7	62,8	185,9	27,3	19
126	+55,6	1,17	1,87	200	712,3	440,9	82,9	271,8	20,9	89,5	49,1	20
218	+25,3	2,45	3,04	459	747,7	440,5	66,1	137,6	65,9	222,7	62,4	21
102	-54,5 <sup>h</sup>	4,14	1,88	92	660,7	437,1	92,0	455,9	67,3	494,2	154,1	22
369	+34,2	3,61	4,79	723	633,4	393,0	150,5	474,5	113,2	241,2	334,0	23

kacją w oddziałach przedszkolnych przy szkołach podstawowych i przedszkolach. <sup>f</sup> Łącznie z uzupełniającymi liceami ogólnokształcącymi. <sup>g</sup> Łącznie z technikumami  
*tions of primary schools and nursery schools. <sup>f</sup> Including supplementary general secondary schools. <sup>g</sup> Including supplementary technical secondary schools and general*

**II. WYBRANE DANE O PODREGIONACH (NTS 3 — 5 jednostek) I POWIATACH (NTS 4) (cd.)**  
**SELECTED DATA BY SUBREGIONS (NTS 3 — 5 units) AND POWIATS (NTS 4) (cont.)**

Lp. No.	WYSZCZEGÓLNIENIE SPECIFICATION	Sieć rozdzielcza <sup>a</sup> na 100 km <sup>2</sup> w km Distribution systems <sup>a</sup> per 100 km <sup>2</sup> in km						Mieszkania <sup>ab</sup> Dwellings <sup>ab</sup>		
		wodociągowa water-line system		kanalizacyjna <sup>d</sup> sewerage system <sup>d</sup>		gazowa gas-line system		na 1000 ludności per 1000 population	stanowiące własność gminy w % ogółem being gmina ownership in % of total	
		2003	2007	2003	2007	2003	2007	2002	2007	
1	<b>Podregion (Subregion) warszawski.....</b>	<b>100,0</b>	<b>124,5</b>	<b>26,2</b>	<b>35,8</b>	<b>67,7</b>	<b>72,8</b>	<b>337,3</b>	<b>349,8</b>	<b>5,4</b>
	Powiaty: Powiats:									
2	grodziski.....	181,5	220,2	31,4	40,0	115,2	123,7	357,2	366,0	4,5
3	grójcecki.....	62,2	76,6	11,8	13,2	60,4	61,8	331,0	340,0	5,5
4	legionowski.....	91,5	109,5	49,2	58,2	100,8	111,2	330,5	349,5	4,5
5	miński.....	84,4	124,2	20,4	25,5	25,4	26,9	322,5	335,7	2,3
6	nowodworski.....	76,8	103,4	17,2	19,1	23,9	25,4	327,7	342,1	8,7
7	otwocki.....	106,4	125,3	21,1	31,8	57,9	66,8	336,1	351,6	6,9
8	piaseczyński.....	168,1	209,0	45,5	74,2	131,5	143,6	357,2	356,3	5,2
9	pruszkowski.....	223,7	253,1	118,4	155,7	268,7	296,8	361,7	373,0	5,4
10	sochaczewski.....	120,1	135,4	9,1	18,2	—	—	320,0	329,7	4,2
11	warszawski zachodni	124,6	137,0	39,0	62,6	115,8	123,8	334,0	344,9	4,7
12	wołomiński.....	50,2	70,6	21,6	32,1	94,5	99,5	318,4	336,8	4,1
13	żyrardowski.....	97,5	122,7	24,1	23,0	18,2	19,9	367,4	383,9	12,1
14	<b>Podregion (Subregion) radomski.....</b>	<b>69,5</b>	<b>87,0</b>	<b>14,4</b>	<b>19,6</b>	<b>19,0</b>	<b>19,7</b>	<b>304,4</b>	<b>318,0</b>	<b>5,6</b>
	Powiaty: Powiats:									
15	białobrzecki.....	41,5	54,1	1,6	2,3	20,5	20,6	313,1	325,9	2,2
16	garwoliński.....	76,7	93,3	10,8	15,9	27,2	27,9	279,1	295,1	2,0
17	kozienicki.....	53,5	69,8	18,6	27,4	14,6	14,8	318,4	335,6	3,5
18	lipski.....	48,7	63,8	7,1	6,0	—	—	318,8	338,5	2,9
19	przysuski.....	50,4	67,7	5,0	12,4	—	0,0	299,7	313,3	2,9
20	radomski.....	91,9	109,1	17,1	23,0	22,3	22,9	278,8	285,6	4,0
21	szydłowiecki.....	60,0	81,5	6,3	6,7	3,2	3,3	290,9	304,0	2,7
22	zwoleński.....	52,3	78,9	5,3	13,4	7,6	7,6	288,3	301,9	1,4
	Miasto na prawach powiatu: City with powiat status:									
23	Radom.....	371,9	395,4	255,8	275,8	295,6	317,8	330,5	346,6	10,9
24	<b>Podregion (Subregion) Miasto (City) Warszawa.....</b>	<b>389,6</b>	<b>393,2</b>	<b>329,9</b>	<b>355,4</b>	<b>446,1</b>	<b>499,3</b>	<b>425,2</b>	<b>457,6</b>	<b>12,6</b>
	Miasto na prawach powiatu: City with powiat status:									
25	m.st. Warszawa..... Capital City of Warsaw	389,6	393,2	329,9	355,4	446,1	499,3	425,2	457,6	12,6

<sup>a</sup> Stan w dniu 31 XII. <sup>b</sup> Na podstawie bilansów zasobów mieszkaniowych. <sup>c</sup> Bez szkół specjalnych. <sup>d</sup> Łącznie z kolektorami. <sup>e</sup> Bez dzieci w wieku 6 lat objętych edu uzupełniającymi i ogólnokształcącymi szkołami artystycznymi dającymi uprawnienia zawodowe. <sup>h</sup> Z uwzględnieniem zmian administracyjnych. <sup>i</sup> Łącznie z gminą Wes  
<sup>a</sup> As of 31 XII. <sup>b</sup> Based on balances of net dwelling stocks. <sup>c</sup> Excluding special schools. <sup>d</sup> Including collectors. <sup>e</sup> Excluding children aged 6 attending pre-primary sec  
<sup>art schools leading to professional certification. <sup>h</sup> Data include changes in the administrative division. <sup>i</sup> Including Wesola gmina. <sup>k</sup> Data concern former warszawski powiat.</sup>



Mieszkania oddane do użytkowania <i>Dwellings completed</i>				Mieszkania, których budowę rozpoczęto w 2007 r. <i>Dwellings in which construction has begun in 2007</i>	Uczniowie w szkołach dla dzieci i młodzieży <sup>e</sup> na 10 tys. ludności <i>Pupils and students of schools for children and youth<sup>e</sup> per 10 thous. population</i>						Uczniowie szkół police- alnych <sup>c</sup> na 10 tys. ludności <i>Students of post- secondary schools<sup>c</sup> per 10 thous. population</i>	Lp. No.
ogółem <i>total</i>	wzrost lub spadek w stosunku do 2000 r. w % <i>increase or decrease in relation to 2000 in %</i>	na 1000 ludności <i>per 1000 population</i>			podstawo- wych <sup>e</sup> <i>primary<sup>e</sup></i>	gimnazjach <i>lower secondary</i>	zasadni- czych zawodo- wych <i>basic vocational</i>	liceach ogólno- kształ- cących <sup>f</sup> <i>general secondary<sup>f</sup></i>	liceach pro- filowanych <i>specialized secondary</i>	technikach <sup>g</sup> <i>technical secondary<sup>g</sup></i>		
		2000	2007	2007								
<b>8627</b>	<b>+27,3</b>	<b>5,17</b>	<b>6,30</b>	<b>14471</b>	<b>645,2</b>	<b>360,2</b>	<b>32,9</b>	<b>127,5</b>	<b>28,7</b>	<b>73,0</b>	<b>21,9</b>	1
555	+25,3	6,05	6,99	1105	684,9	401,2	50,3	157,0	33,2	89,5	10,5	2
424	+66,9 <sup>h</sup>	2,37	4,39	466	671,3	404,8	44,5	151,5	35,8	124,3	49,0	3
1091	+99,5	6,10	11,08	1665	635,9	328,8	23,2	142,4	27,2	40,6	7,0	4
757	+24,3 <sup>h</sup>	3,96 <sup>i</sup>	5,34	1064	702,1	402,2	53,6	163,2	45,4	105,9	44,5	5
293	+136,3	1,66	3,86	398	659,8	381,5	45,1	87,5	38,6	100,7	—	6
653	+74,1	3,32	5,58	754	598,4	351,0	40,5	136,2	29,2	81,8	12,7	7
996	+3,5 <sup>h</sup>	8,18	6,71	2110	626,7	339,2	18,6	91,4	20,4	73,0	10,7	8
1029	+55,9	4,73	7,01	2102	584,1	293,5	13,2	133,4	19,5	9,8	24,5	9
211	+139,8	1,06	2,53	339	665,4	418,1	60,5	216,7	32,1	167,2	100,4	10
714	-14,0	8,90	6,99	1133	552,8	305,4	—	52,3	4,4	62,8	3,7	11
1454	-10,1	8,49	7,08	3004	706,0	380,0	33,6	90,7	35,7	35,9	9,3	12
450	+69,2	3,56	6,02	331	626,2	344,2	28,7	170,3	19,4	63,9	2,3	13
<b>2356</b>	<b>+72,9</b>	<b>1,85</b>	<b>3,23</b>	<b>2909</b>	<b>692,8</b>	<b>430,1</b>	<b>74,5</b>	<b>192,8</b>	<b>33,2</b>	<b>151,8</b>	<b>66,3</b>	14
83	+130,6	1,07	2,47	129	759,2	482,7	85,3	147,4	90,1	46,8	18,5	15
435	+175,3	1,49	4,09	581	762,1	476,5	86,3	183,6	46,8	227,2	46,1	16
188	+150,7	1,20	3,06	286	684,3	433,8	66,6	186,9	13,3	135,1	26,9	17
65	+1200,0	0,13	1,78	70	631,7	418,0	65,2	173,0	28,3	65,5	118,8	18
45	-4,3	1,04	1,03	132	727,9	463,8	35,2	222,5	60,7	158,0	20,2	19
540	+147,7	1,54	3,71	653	750,9	436,0	20,1	78,0	14,3	77,2	23,0	20
157	+481,5	0,65	3,92	125	722,3	416,5	64,0	131,8	—	62,3	—	21
86	+168,8	0,85	2,32	115	732,1	478,5	103,2	143,5	23,5	87,5	11,6	22
757	-1,0	3,32	3,36	818	606,1	385,3	111,0	296,6	38,8	224,1	142,9	23
<b>15729</b>	<b>+9,2</b>	<b>8,60</b>	<b>9,23</b>	<b>24170</b>	<b>436,0</b>	<b>243,7</b>	<b>14,4</b>	<b>269,4</b>	<b>11,5</b>	<b>72,6</b>	<b>89,8</b>	24
15729	+9,2 <sup>h</sup>	8,60 <sup>k</sup>	9,23	24170	436,0	243,7	14,4	269,4	11,5	72,6	89,8	25

kacją w oddziałach przedszkolnych przy szkołach podstawowych i przedszkolach. <sup>f</sup> Łącznie z uzupełniającymi liceami ogólnokształcącymi. <sup>g</sup> Łącznie z technikami ośl. <sup>k</sup> Dane dotyczą byłego powiatu warszawskiego.  
*tions of primary schools and nursery schools. f Including supplementary general secondary schools. g Including supplementary technical secondary schools and general*

**II. WYBRANE DANE O PODREGIONACH (NTS 3 — 5 jednostek) I POWIATACH (NTS 4) (cd.)**  
**SELECTED DATA BY SUBREGIONS (NTS 3 — 5 units) AND POWIATS (NTS 4) (cont.)**

Lp. No.	WYSZCZEGÓLNIENIE SPECIFICATION	Dzieci w przedszkolach na 100 miejsc <i>Children attending nursery schools per 100 places</i>		Łóżka w szpitalach ogólnych <sup>a</sup> na 10 tys. ludności <i>Beds in general hospitals<sup>a</sup> per 10 thous. population</i>		Liczba ludności <sup>a</sup> na		Population <sup>a</sup> per		Biblioteki Public	
						1 podmiot ambulatoryjnej opieki zdrowotnej <sup>c</sup> <i>1 provider of out-patient health care<sup>c</sup></i>		1 aptekę ogólnodostępną <i>public pharmacy</i>		księgozbiór <sup>a</sup> w wol. <i>collection<sup>a</sup> in vol.</i>	
		2000	2007	2000	2007 <sup>e</sup>	2001	2007	2000	2007	2000	2007
1	<b>WOJEWÓDZTWO .....</b> <i>VOIVODSHIP</i>	<b>98</b>	<b>100</b>	<b>47,4</b>	<b>44,2</b>	<b>3211*</b>	<b>2498</b>	<b>6060</b>	<b>4662</b>	<b>3168</b>	<b>3241</b>
2	<b>Podregion (Subregion)</b> <b>ciechanowsko-</b> <b>-płocki .....</b>	<b>102</b>	<b>99</b>	<b>45,0</b>	<b>45,2</b>	<b>3690</b>	<b>2178</b>	<b>5308</b>	<b>4772</b>	<b>3803</b>	<b>3695</b>
	<i>Powiaty: Powiats:</i>										
3	ciechanowski .....	86	100	78,3	77,3	3059	2210	4596	4314	4285	3987
4	gostyniński .....	76	101	87,7	72,8	4787	2764	5988	4699	3956	4265
5	mławski .....	113	95	22,6	21,9	3079	1823	6164	5610	3636	3706
6	płocki .....	92	101	—	—	5531	2669	7495	7118	4151	4043
7	płoński .....	103	93	20,1	27,8	3539	2080	4927	5824	3194	2959
8	sierpecki .....	100	97	37,7	32,3	5451	2140	7804	6687	4404	4667
9	żuromiński .....	103	103	37,7	38,5	2735	1998	6844	5710	4439	3664
	<i>Miasto na prawach powiatu: City with powiat status:</i>										
10	Płock .....	112	101	77,5	83,1	3378	2048	3782	3023	3173	3084
11	<b>Podregion (Subregion)</b> <b>ostrolecko-</b> <b>-siedlecki .....</b>	<b>100</b>	<b>100</b>	<b>34,9</b>	<b>37,2</b>	<b>2822*</b>	<b>1573</b>	<b>6201</b>	<b>4538</b>	<b>4195</b>	<b>4215</b>
	<i>Powiaty: Powiats:</i>										
12	łosicki .....	91	102	33,5	35,8	3057	1411	4822	4055	3691	3810
13	makowski .....	105	106	51,2	49,9	2639	1714	7947	5143	5850	6307
14	ostrolecki .....	106	98	—	—	3794	2331	8311	5995	4687	4164
15	ostrowski .....	115	102	26,4	29,1	3637	2022	5879	4988	4019	4362
16	przasnyski .....	90	93	17,0	47,7	5963	2199	5962	4060	4577	4789
17	pułtowski .....	101	97	32,8	25,9	3012	1700	4658	3644	4319	4142
18	siedlecki .....	95	96	—	—	2696	2066	11541	10073	4125	4018
19	sokolowski .....	91	90	46,9	46,1	3256*	1485	6533	4701	4492	4711
20	węgrowski .....	105	106	23,3	23,1	3289*	1926	7685	5185	4640	4149
21	wyszkowski .....	103	100	35,2	31,5	2969*	1845	7902	5997	3788	3734
	<i>Miasta na prawach powiatu: Cities with powiat status:</i>										
22	Ostroleka .....	116	110	85,6	84,1	1547*	564	4938	3006	3134	3323
23	Siedlce .....	93	101	87,9	95,9	1824*	1480	3641	2653	3256	3672

*a* Stan w dniu 31 XII. *b* W ciągu roku. *c* Ambulatoryjne zakłady opieki zdrowotnej łącznie z praktykami lekarskimi. *d* Łącznie z punktami bibliotecznymi. *e* Bez wypożyczeń międzybibliotecznych.  
*a* As of 31 XII. *b* During the year. *c* Out-patient health care institutions including medical practices. *d* Including library service points. *e* Excluding interlibrary lending.

publiczne (z filiami) libraries (with branches)		Widzowie w kinach stałych <sup>b</sup> Audience in fixed cinemas <sup>b</sup>			Turystyczne obiekty zbiorowego zakwaterowania Collective tourist accommodation establishments								Lp. No.
wypożyczenia księgozbioru <sup>bde</sup> w wol. loans <sup>bde</sup> in vol.	czytelnicy <sup>bd</sup> borrowers <sup>bd</sup>	2000	2007	2000	miejsca noclegowe <sup>f</sup> number of beds <sup>f</sup>			udzielone noclegi <sup>b</sup> nights spent (overnight stay) <sup>b</sup>		korzystający z noclegów <sup>b</sup> tourists accommodated <sup>b</sup>			
na 1000 ludności per 1000 population					ogółem total	wzrost lub spadek w stosunku do 2000 r. w % increase or decrease in relation to 2000 in %	stopień wykorzystania w % occupancy rate in %	ogółem w tys. total in thous.	wzrost lub spadek w stosunku do 2000 r. w % increase or decrease in relation to 2000 in %	ogółem w tys. total in thous.	wzrost lub spadek w stosunku do 2000 r. w % increase or decrease in relation to 2000 in %		
2000	2007	2000	2007	2000	2007								
3263	3034	165	168	1078	1548	35818	+17,5	42,2	4816,2	+47,4	2497,9	+54,7	1
3560	2984	185	179	248	65	3035	+4,6	27,3	217,0	+23,6	104,6	+14,4	2
3739	3778	244	186	237	164	534	+48,7	21,1	40,6	+15,1	19,7	-5,5	3
2360	2272	146	139	156	77	186	-4,1	28,9	13,5	+52,7	5,5	+89,6	4
2293	1892	149	134	120	131	183	+128,8	59,7	28,1	+78,1	5,8	-58,5	5
2945	2536	139	132	—	—	1071	-22,6	22,0	44,0	+27,2	25,3	+57,9	6
2429	2195	136	135	237	128	207	-47,3	34,0	20,6	-17,8	13,7	+10,0	7
3519	3535	185	178	—	—	306	+85,5	23,1	13,9	-13,4	8,5	+217,2	8
2118	1454	150	110	88	37	8	-82,6	41,0	1,2	+39,5	1,1	+23,7	9
6368	4478	263	308	727	—	540	+92,9	29,7	55,2	+40,9	25,0	+15,3	10
3312	3191	173	156	229	195	4740	-19,8	28,1	270,1	+6,9	104,7	+9,6	11
3689	3604	109	107	168	175	1506	+2,2	21,6	34,0	-12,7	8,0	+22,4	12
2697	2569	155	147	72	84	64	-47,1	19,4	4,5	-37,8	1,4	-22,5	13
2108	1708	121	111	—	—	—	—	x	—	—	—	—	14
2634	2866	146	159	110	98	259	-61,5	42,8	36,7	+39,4	14,1	+116,4	15
2348	1986	147	138	30	—	—	—	33,7	0,4	x	0,2	x	16
2623	2606	161	148	283	149	376	+4,2	26,2	35,6	+0,6	19,3	-31,6	17
2806	3015	129	127	—	—	85	-11,5	25,8	7,7	-15,6	2,3	-15,4	18
2936	1954	153	133	285	138	403	-21,0	8,6	7,7	-33,5	2,6	-13,9	19
2373	2494	142	119	125	69	487	-27,9	16,5	11,9	-46,0	3,2	-50,1	20
2682	2257	171	131	206	239	437	-53,8	49,5	62,7	+25,6	24,9	+60,4	21
3082	2029	393	240	1204	954	314	+51,0	49,4	27,3	-15,7	11,5	-24,1	22
9102	9930	258	291	448	522	809	-3,3	22,5	41,7	+109,6	17,2	+79,0	23

czeń międzybibliotecznych. <sup>f</sup> Stan w dniu 31 VII. <sup>g</sup> Bez łóżek na oddziałach szpitalnych przy stacjach pogotowia ratunkowego.

<sup>f</sup> As of 31 VII. <sup>g</sup> Excluding beds in hospital wards located in emergency stations.

**II. WYBRANE DANE O PODREGIONACH (NTS 3 — 5 jednostek) I POWIATACH (NTS 4) (cd.)**  
**SELECTED DATA BY SUBREGIONS (NTS 3 — 5 units) AND POWIATS (NTS 4) (cont.)**

Lp. No.	WYSZCZEGÓLNIENIE SPECIFICATION	Dzieci w przedszkolach na 100 miejsc <i>Children attending nursery schools per 100 places</i>		Łóżka w szpitalach ogólnych <sup>a</sup> na 10 tys. ludności <i>Beds in general hospitals<sup>a</sup> per 10 thous. population</i>		Liczba ludności <sup>d</sup> na		Population <sup>a</sup> per		Biblioteki Public	
						1 ambulatoryjny zakład opieki zdrowotnej <sup>c</sup> <i>out-patient health care facility<sup>c</sup></i>		1 aptekę ogólnodostępną <i>public pharmacy</i>		księgozbiór <sup>a</sup> w wol. <i>collection<sup>a</sup> in vol.</i>	
		2000	2007	2000	2007 <sup>e</sup>	2001	2007	2000	2007	2000	2007
1	<b>Podregion (Subregion) warszawski</b> .....	<b>103</b>	<b>98</b>	<b>38,8</b>	<b>32,0</b>	<b>4732<sup>*</sup></b>	<b>3601</b>	<b>6211</b>	<b>4772</b>	<b>2735</b>	<b>2599</b>
	Powiaty: <i>Powiats:</i>										
2	grodziski .....	101	102	12,4	36,4	5290	3074	8149	4996	2372	2137
3	grójcecki .....	95	100	41,2	37,0	3341 <sup>*</sup>	2246	6306	4829	3086	2881
4	legionowski .....	92	102	—	—	4343	2686	6950	4321	2562	2245
5	miński .....	103 <sup>i</sup>	93	31,2 <sup>i</sup>	29,1	7058 <sup>*</sup>	3956	6176 <sup>i</sup>	4189	3132 <sup>i</sup>	3130
6	nowodworski .....	88	99	21,5	19,5	3568	2818	4996	4476	2744	2996
7	otwocki .....	108	97	121,6	92,1	4207	3792	4924	4354	3116	2941
8	piaseczyński .....	100	92	55,6	45,6	4033	6032	5404	4713	2458	2436
9	pruszkowski .....	91	99	24,3	18,2	5647 <sup>*</sup>	3510	7016	4607	2337	2581
10	sochaczewski .....	101	100	45,8	41,8	3477	3985	6414	6438	3599	3108
11	warszawski zachodni	114	100	20,2	15,1	4131 <sup>*</sup>	5155	7829	5427	1930	1958
12	wolomiński .....	122	100	20,6	17,9	7440 <sup>*</sup>	5451	7376	5599	2167	2152
13	żyrardowski .....	121	97	77,5	38,8	4990	2025	4410	3943	4075	3161
14	<b>Podregion (Subregion) radomski</b> .....	<b>96</b>	<b>100</b>	<b>34,6</b>	<b>35,0</b>	<b>3293<sup>*</sup></b>	<b>2095</b>	<b>5718</b>	<b>4643</b>	<b>3022</b>	<b>2932</b>
	Powiaty: <i>Powiats:</i>										
15	białobrzezki .....	91	90	—	—	2405	2793	6731	11174	3980	3137
16	garwoliński .....	108	101	19,7	16,5	4836	1971	4426	3942	3314	3386
17	kozienicki .....	97	98	66,3	66,1	2503 <sup>*</sup>	1920	4806	4726	2924	2719
18	lipski .....	91	104	55,6	58,9	1850	1653	9759	4545	4256	4512
19	przysuski .....	79	82	26,2	13,3	2645	1890	7508	4347	3815	3613
20	radomski .....	99	96	16,8	15,8	3845	2979	8863	6634	3662	3528
21	sztybowiecki .....	87	91	—	—	2288	1667	4583	6666	3820	3608
22	zwoleński .....	103	92	11,9	12,2	2512 <sup>*</sup>	2056	7533	5288	3794	3966
	Miasto na prawach powiatu: <i>City with powiat status:</i>										
23	Radom .....	93	108	56,9	63,1	4182 <sup>*</sup>	1972	4904	3686	1748	1681
24	<b>Podregion (Subregion) Miasto (City) Warszawa</b> .....	<b>95</b>	<b>100</b>	<b>66,3</b>	<b>60,8</b>	<b>2564<sup>*</sup></b>	<b>2927</b>	<b>6383</b>	<b>4600</b>	<b>2869</b>	<b>3299</b>
	Miasto na prawach powiatu: <i>City with powiat status:</i>										
25	m.st. Warszawa .....	95 <sup>k</sup>	100	66,3 <sup>k</sup>	60,8	2564 <sup>k</sup>	2927	6383 <sup>k</sup>	4600	2869 <sup>k</sup>	3299
	<i>Capital City of Warsaw</i>										

<sup>a</sup> Stan w dniu 31 XII. <sup>b</sup> W ciągu roku. <sup>c</sup> Ambulatoryjne zakłady opieki zdrowotnej łącznie z praktykami lekarskimi. <sup>d</sup> Łącznie z punktami bibliotecznymi. <sup>e</sup> Bez wypożyczeń. <sup>i</sup> Łącznie z gminą Wesola. <sup>k</sup> Dane dotyczą byłego powiatu warszawskiego.

<sup>a</sup> As of 31 XII. <sup>b</sup> During the year. <sup>c</sup> Out-patient health care institutions including medical practices. <sup>d</sup> Including library service points. <sup>e</sup> Excluding interlibrary lending. <sup>i</sup> concern former warszawski powiat.

publiczne (z filiami) libraries (with branches)		Widzowie w kinach stałych <sup>b</sup> Audience in fixed cinemas <sup>b</sup>			Turystyczne obiekty zbiorowego zakwaterowania Collective tourist accommodation establishments								Lp. No.
wypożyczenia księgozbioru <sup>bde</sup> w wol. loans <sup>bde</sup> in vol.	czytelnicy <sup>bd</sup> borrowers <sup>bd</sup>				miejsca noclegowe <sup>f</sup> number of beds <sup>f</sup>			udzielone noclegi <sup>b</sup> nights spent (overnight stay) <sup>b</sup>		korzystający z noclegów <sup>b</sup> tourists accommodated <sup>b</sup>			
na 1000 ludności per 1000 population					ogółem total	wzrost lub spadek w stosunku do 2000 r. w % increase or decrease in relation to 2000 in %	stopień wykorzystania w % occupancy rate in %	ogółem w tys. total in thous.	wzrost lub spadek w stosunku do 2000 r. w % increase or decrease in relation to 2000 in %	ogółem w tys. total in thous.	wzrost lub spadek w stosunku do 2000 r. w % increase or decrease in relation to 2000 in %		
2000	2007	2000	2007	2000	2007								
<b>2739</b>	<b>2550</b>	<b>147</b>	<b>138</b>	<b>229</b>	<b>376</b>	<b>4759</b>	<b>+24,6</b>	<b>35,3</b>	<b>604,6</b>	<b>+43,0</b>	<b>307,7</b>	<b>+92,5</b>	1
2446	2149	135	131	196	52	173	+63,2	31,8	16,3	+113,4	12,3	+98,7	2
2279	1567	152	125	151	37	104	-52,5 <sup>h</sup>	37,1	14,4	-46,7 <sup>h</sup>	5,3	-21,3 <sup>h</sup>	3
4062	3909	162	149	156	—	1528	+93,2	34,1	183,4	+97,1	119,5	+212,2	4
2864 <sup>i</sup>	2695	156 <sup>i</sup>	151	179 <sup>i</sup>	235	450	+24,7 <sup>h</sup>	27,1	41,6	-24,8 <sup>h</sup>	17,8	-22,3 <sup>h</sup>	5
2839	2473	169	147	105	72	280	+1,8	28,5	23,5	+62,8	9,3	-2,9	6
3029	2618	184	158	68	4	436	+39,7	36,4	55,2	+75,2	25,6	+109,7	7
3319	2876	164	151	122	8	673	-32,1 <sup>h</sup>	41,6	99,6	+11,1 <sup>h</sup>	17,3	-36,2 <sup>h</sup>	8
3233	2823	152	146	1109	3111	318	+211,8	42,9	66,8	+416,9	50,2	+428,9	9
3055	2741	163	144	202	132	142	-10,7	39,0	19,5	-1,6	9,9	-10,8	10
2055	2162	104	116	90	—	159	+224,5	20,9	18,4	+369,0	15,0	+597,0	11
1974	2219	109	115	98	—	229	+18,7	44,4	31,9	-19,9	7,6	+23,5	12
1922	2191	142	130	—	—	267	+1,9	37,0	34,0	+22,4	17,9	+127,0	13
<b>2303</b>	<b>2277</b>	<b>132</b>	<b>128</b>	<b>184</b>	<b>443</b>	<b>2571</b>	<b>-32,7</b>	<b>27,4</b>	<b>196,0</b>	<b>-14,2</b>	<b>84,5</b>	<b>-2,0</b>	14
2860	2440	130	118	—	—	76	-85,9	18,2	4,9	-73,8	2,9	+109,4	15
2293	2571	140	150	120	134	589	-55,6	33,1	44,5	-50,8	10,3	-68,4	16
3052	2662	142	140	—	—	449	-10,4	26,4	18,6	-26,1	6,8	-28,3	17
3396	3677	153	148	112	—	40	-59,6	28,5	3,9	-26,1	1,5	+376,5	18
2419	2384	145	144	134	34	63	-78,7	3,3	0,8	-90,5	0,7	-65,0	19
2561	2327	147	131	—	—	452	+7,9	17,1	23,7	+4,8	13,6	+36,5	20
2399	2226	119	113	27	—	229	+213,7	32,2	26,5	+239,0	14,7	+450,5	21
2582	3002	114	132	—	—	—	—	x	—	—	—	—	22
1593	1618	117	109	483	1364	673	+27,2	32,2	73,2	+48,0	33,8	+24,7	23
<b>3960</b>	<b>3696</b>	<b>182</b>	<b>209</b>	<b>2832</b>	<b>4101</b>	<b>20713</b>	<b>+47,7</b>	<b>48,9</b>	<b>3528,4</b>	<b>+61,3</b>	<b>1896,4</b>	<b>+60,4</b>	24
3960 <sup>k</sup>	3696	182 <sup>k</sup>	209	2832 <sup>k</sup>	4101	20713	+47,7 <sup>h</sup>	48,9	3528,4	+61,3 <sup>h</sup>	1896,4	+60,4 <sup>h</sup>	25

czeń międzybibliotecznych. <sup>f</sup> Stan w dniu 31 VII. <sup>g</sup> Bez łóżek na oddziałach szpitalnych przy stacjach pogotowia ratunkowego. <sup>h</sup> Z uwzględnieniem zmian administracyj-

<sup>f</sup> As of 31 VII. <sup>g</sup> Excluding beds in hospital wards located in emergency stations. <sup>h</sup> Data include changes in the administrative division. <sup>i</sup> Including Wesoła gmina. <sup>k</sup> Data

**II. WYBRANE DANE O PODREGIONACH (NTS 3 — 5 jednostek) I POWIATACH (NTS 4) (cd.)**  
**SELECTED DATA BY SUBREGIONS (NTS 3 — 5 units) AND POWIATS (NTS 4) (cont.)**

Lp. No.	WYSZCZEGÓLNIENIE SPECIFICATION	Użytki rolne (według granic administracyjnych) <i>Agricultural land (by administrative borders)</i>		Powierzchnia gruntów leśnych <sup>a</sup> w tys. ha <i>Forest land<sup>a</sup> in thous. ha</i>			Produkcja sprzedana przemysłu <sup>b</sup> (ceny bieżące) <i>Sold production of industry<sup>b</sup> (current prices)</i>			
		w % powierzchni ogólnej in % of total area	w odsetkach in %	ogółem total	lasy publiczne public forests	lasy prywatne private forests	w mln zł in mln zł	w odsetkach in %	na 1 mieszkańca w zł per capita in zł	
		2002 <sup>f</sup>		2000	2007					
1	<b>WOJEWÓDZTWO .....</b> <i>VOIVODSHIP</i>	<b>60,8</b>	<b>100,0</b>	<b>788,9</b>	<b>805,6</b>	<b>466,2</b>	<b>339,4</b>	<b>168099,4</b>	<b>100,0</b>	<b>32461</b>
2	<b>Podregion (Subregion)</b> <b>ciechanowsko-</b> <b>-plocki .....</b>	<b>69,3</b>	<b>24,9</b>	<b>126,9</b>	<b>131,0</b>	<b>82,5</b>	<b>48,5</b>	<b>38352,2</b>	<b>22,8</b>	<b>61306</b>
	<i>Powiaty: Powiats:</i>									
3	ciechanowski .....	71,9	3,5	15,9	16,6	9,7	6,9	1556,9	0,9	17178
4	gostyński .....	64,5	1,8	13,1	13,9	10,5	3,4	288,1	0,2	6135
5	mławski .....	67,0	3,6	21,4	22,4	12,5	9,9	#	#	#
6	plocki .....	68,4	5,7	30,3	31,2	23,3	7,9	848,3	0,5	7950
7	płoński .....	72,6	4,6	18,3	18,5	10,1	8,4	626,1	0,4	7164
8	sierpecki .....	74,5	2,9	11,5	11,6	6,9	4,7	570,7	0,3	10634
9	żuromiński .....	68,5	2,6	16,0	16,5	9,4	7,1	101,7	0,1	2543
	<i>Miasto na prawach powiatu: City with powiat status:</i>									
10	Plock .....	26,9	0,1	0,4	0,4	0,1	0,3	#	#	#
11	<b>Podregion (Subregion)</b> <b>ostrolęcko-</b> <b>-siedlecki .....</b>	<b>62,9</b>	<b>35,2</b>	<b>307,3</b>	<b>312,6</b>	<b>168,1</b>	<b>144,5</b>	<b>9382,1</b>	<b>5,6</b>	<b>12528</b>
	<i>Powiaty: Powiats:</i>									
12	łosicki .....	69,2	2,5	15,9	16,2	8,2	8,0	305,1	0,2	9405
13	makowski .....	65,3	3,2	26,9	26,9	11,6	15,4	259,7	0,2	5604
14	ostrolęcki .....	60,6	5,9	65,6	65,3	38,4	26,9	966,1	0,6	11526
15	ostrowski .....	60,9	3,5	34,1	34,3	22,4	12,0	994,2	0,6	13278
16	przasnyski .....	62,8	3,5	35,6	36,1	22,6	13,5	650,6	0,4	12315
17	pułtuski .....	66,6	2,6	15,8	15,8	11,9	3,9	244,7	0,1	4796
18	siedlecki .....	69,3	5,1	28,4	29,9	8,1	21,8	479,2	0,3	5958
19	sokolowski .....	66,2	3,5	24,3	26,1	7,8	18,4	1645,1	1,0	29070
20	węgrowski .....	59,1	3,3	31,1	31,9	14,3	17,6	274,2	0,2	4060
21	wyszkowski .....	51,6	2,1	29,2	29,4	22,6	6,8	290,6	0,2	4048
	<i>Miasta na prawach powiatu: Cities with powiat status:</i>									
22	Ostrolęka .....	19,8	0,0	0,1	0,2	0,1	0,2	1958,2	1,2	36159
23	Siedlce .....	29,7	0,0	0,2	0,2	0,2	0,0	1314,3	0,8	17065

<sup>a</sup> Stan w dniu 31 XII. <sup>b</sup> Dane dotyczą podmiotów gospodarczych, w których liczba pracujących przekracza 9 osób. <sup>c</sup> Bez dochodów gmin mających również status indywidualne w rolnictwie. <sup>f</sup> Dane Powszechnego Spisu Rolnego według stanu w dniu 20 V (w podziale administracyjnym z dnia 31 XII). <sup>g</sup> Dane dotyczące m.st. Warszawa <sup>a</sup> As of 31 XII. <sup>b</sup> Data concern economic entities employing more than 9 persons. <sup>c</sup> Excluding revenue of gminas which are also cities with powiat status. <sup>d</sup> Excluding Census as of 20 V (in administrative division as of 31 XII). <sup>g</sup> Data concerning the Capital City Warszawa are given according to organizational status as of 31 XII, i.e.,

Dochody budżetów gmin <sup>c</sup> Revenue of gminas budgets <sup>c</sup>		Wydatki budżetów gmin <sup>d</sup> Expenditure of gminas budgets <sup>d</sup>		Dochody budżetów powiatów i miast na prawach powiatu Revenue of powiats budgets and cities with powiat status		Wydatki budżetów powiatów i miast na prawach powiatu Expenditure of powiats budgets and cities with powiat status		Nakłady inwestycyjne w przedsiębiorstwach <sup>e</sup> według lokalizacji inwestycji (ceny bieżące) Investment outlays in enterprises <sup>e</sup> according to investment location (current prices)		Wartość brutto środków trwałych w przedsiębiorstwach <sup>ab</sup> (bieżące ceny ewidencyjne) Gross value of fixed assets in enterprises <sup>ab</sup> (current book-keeping prices)		Podmioty gospodarki narodowej <sup>ac</sup> na 10 tys. ludności Entities of the national economy <sup>ac</sup> per 10 thous. population	Lp. No.
na 1 mieszkańca w zł per capita in zł													
2002	2007	2002	2007	2002	2007	2002	2007	2002	2007	2002	2007		
1395 <sup>g</sup>	2366	1411 <sup>g</sup>	2338	1555 <sup>g</sup>	2585	1736 <sup>g</sup>	2449	3250	5256	44698	55639	1209	1
1325	2205	1325	2200	996	1460	1035	1455	1693	2877	31718	39883	688	2
1334	2101	1304	2092	620	685	619	683	1978	2006	14240	21762	750	3
1200	2041	1204	2127	594	774	624	732	593	1950	6994	12187	674	4
1315	2334	1327	2317	517	603	541	666	480	1982	5805	17056	652	5
1403	2365	1424	2360	406	611	492	579	702	881	8791	12832	502	6
1337	2124	1315	2032	537	683	540	672	526	1242	7724	10665	613	7
1321	2229	1333	2289	512	670	525	711	487	968	6902	10238	555	8
1254	2117	1269	2138	493	702	482	690	467	274	2849	3635	619	9
x	x	x	x	2855	4580	2946	4555	5115	8787	123464	142928	956	10
1316	2227	1328	2211	779	1077	818	1058	655	1722	11549	14690	727	11
1336	2267	1284	2249	517	691	515	685	206	724	3224	4785	603	12
1502	2455	1497	2502	547	741	555	782	184	1729	4469	6122	796	13
1414	2346	1446	2233	301	532	333	551	291	808	2369	4824	515	14
1254	2111	1230	2187	463	609	496	584	694	2664	10647	14424	803	15
1342	2231	1341	2226	742	887	748	853	710	1536	11790	14370	665	16
1303	2270	1292	2328	663	971	658	952	359	407	4778	5859	741	17
1250	2194	1273	2159	186	307	179	296	349	753	2028	4251	507	18
1256	2108	1262	2147	521	716	527	738	578	1437	11542	14315	612	19
1303	2211	1355	2205	478	624	524	648	764	743	4649	6848	574	20
1265	2160	1311	2025	560	691	565	682	605	2288	12145	13082	852	21
x	x	x	x	2377	3266	2432	3077	2063	4369	54839	66632	1063	22
x	x	x	x	2144	2976	2369	2926	986	2906	19905	24174	1026	23

miasta na prawach powiatu. *d* Bez wydatków gmin mających również status miasta na prawach powiatu. *e* W rejestrze REGON; bez osób prowadzących gospodarstwa wy podano według stanu organizacyjnego w dniu 31 XII. IJ, uwzględniono je wyłącznie w miastach na prawach powiatu.

*expenditure of gminas which are also cities with powiat status. e* In the REGON register; excluding persons tending private farms in agriculture. *f* Data of the Agricultural they cover only in cities with powiat status.

**II. WYBRANE DANE O PODREGIONACH (NTS 3 — 5 jednostek) I POWIATACH (NTS 4) (dok.)**  
**SELECTED DATA BY SUBREGIONS (NTS 3 — 5 units) AND POWIATS (NTS 4) (cont.)**

Lp. No.	WYSZCZEGÓLNIENIE SPECIFICATION	Użytki rolne (według granic administracyjnych) <i>Agricultural land (by administrative borders)</i>		Powierzchnia gruntów leśnych <sup>a</sup> w tys. ha <i>Forest land<sup>a</sup> in thous. ha</i>				Produkcja sprzedana przemysłu <sup>b</sup> (ceny bieżące) <i>Sold production of industry<sup>b</sup> (current prices)</i>		
		w % powierzchni ogólnej in % of total area	w odsetkach in %	ogółem total		las publiczne public forests	las prywatne private forests	w mln zł in mln zł	w odsetkach in %	na 1 mieszkańca w zł per capita in zł
		2002 <sup>f</sup>		2000	2007					
1	<b>Podregion (Subregion) warszawski .....</b>	<b>55,3</b>	<b>20,7</b>	<b>170,3</b>	<b>173,4</b>	<b>105,8</b>	<b>67,6</b>	<b>22820,2</b>	<b>13,6</b>	<b>16656</b>
	<i>Powiaty: Powiats:</i>									
2	grodziski .....	58,6	1,0	4,8	4,3	2,4	1,9	2071,6	1,2	26100
3	grójcecki .....	69,2	4,4	16,7	16,7	8,7	8,0	1444,5	0,9	14957
4	legionowski .....	35,2	0,6	11,7	11,7	9,2	2,6	541,4	0,3	5499
5	miński .....	61,7	3,3	26,3 <sup>h</sup>	24,9	10,0	14,9	1215,3	0,7	8571
6	nowodworski .....	50,4	1,6	18,1	18,4	15,8	2,7	2244,3	1,3	29578
7	otwocki .....	45,3	1,3	18,0	18,5	7,4	11,1	2229,4	1,3	19052
8	piaseczyński .....	42,9	1,0	10,1	12,1	7,7	4,3	3346,0	2,0	22533
9	pruszkowski .....	44,6	0,5	2,6	2,7	2,0	0,7	2799,8	1,7	19082
10	sochaczewski .....	66,1	2,2	10,8	11,1	7,8	3,3	2591,7	1,5	31038
11	warszawski zachodni	50,8	1,3	13,4	13,7	12,7	1,0	1463,2	0,9	14320
12	wolomiński .....	48,2	2,1	25,6	27,1	13,1	13,9	1907,8	1,1	9288
13	żyrardowski .....	54,5	1,3	12,1	12,3	9,0	3,3	965,1	0,6	12920
14	<b>Podregion (Subregion) radomski .....</b>	<b>57,4</b>	<b>18,8</b>	<b>177,9</b>	<b>181,1</b>	<b>105,5</b>	<b>75,6</b>	<b>9145,0</b>	<b>5,4</b>	<b>12541</b>
	<i>Powiaty: Powiats:</i>									
15	białobrzeski .....	57,0	1,7	16,4	16,3	9,7	6,6	435,8	0,3	12973
16	garwoliński .....	58,5	3,5	35,2	37,5	16,7	20,7	2354,1	1,4	22144
17	kozienicki .....	49,6	2,1	28,0	28,1	18,9	9,2	2365,6	1,4	38528
18	lipski .....	65,6	2,3	12,6	12,7	5,1	7,6	463,2	0,3	12718
19	przysuski .....	52,6	1,9	24,8	24,9	11,7	13,2	49,2	0,0	1129
20	radomski .....	59,3	4,2	36,6	37,8	29,0	8,8	726,4	0,4	4992
21	szydlowiecki .....	48,3	1,0	15,1	14,4	10,3	4,1	139,3	0,1	3480
22	zwoleński .....	71,4	1,9	8,5	8,6	3,7	4,9	78,3	0,0	2113
	<i>Miasto na prawach powiatu: City with powiat status:</i>									
23	Radom .....	32,1	0,2	0,7	0,7	0,3	0,4	2533,2	1,5	11244
24	<b>Podregion (Subregion) Miasto (City) Warszawa .....</b>	<b>14,5</b>	<b>0,3</b>	<b>6,5</b>	<b>7,4</b>	<b>4,3</b>	<b>3,1</b>	<b>88399,8</b>	<b>52,6</b>	<b>51856</b>
	<i>Miasto na prawach powiatu: City with powiat status:</i>									
25	m.st. Warszawa .....	14,5	0,3	6,5 <sup>i</sup>	7,4	4,3	3,1	88399,8	52,6	51856
	<i>Capital City of Warsaw</i>									

<sup>a</sup> Stan w dniu 31 XII. <sup>b</sup> Dane dotyczą podmiotów gospodarczych, w których liczba pracujących przekracza 9 osób. <sup>c</sup> Bez dochodów gmin mających również status indywidualne w rolnictwie. <sup>f</sup> Dane Powszechnego Spisu Rolnego według stanu w dniu 20 V (w podziale administracyjnym z dnia 31 XII). <sup>g</sup> Dane dotyczące m.st. Warszawa go powiatu warszawskiego.

<sup>a</sup> As of 31 XII. <sup>b</sup> Data concern economic entities employing more than 9 persons. <sup>c</sup> Excluding revenue of gminas which are also cities with powiat status. <sup>d</sup> Excluding Census as of 20 V (in administrative division as of 31 XII). <sup>g</sup> Data concerning the Capital City Warszawa are given according to organizational status as of 31 XII, i.e.,



Dochody budżetów gmin <sup>c</sup> Revenue of gminas budgets <sup>c</sup>		Wydatki budżetów gmin <sup>d</sup> Expenditure of gminas budgets <sup>d</sup>		Dochody budżetów powiatów i miast na prawach powiatu Revenue of powiats budgets and cities with powiat status		Wydatki budżetów powiatów i miast na prawach powiatu Expenditure of powiats budgets and cities with powiat status		Nakłady inwestycyjne w przedsiębiorstwach <sup>e</sup> według lokalizacji inwestycji (ceny bieżące) Investment outlays in enterprises <sup>e</sup> according to investment location (current prices)		Wartość brutto środków trwałych w przedsiębiorstwach <sup>ab</sup> (bieżące ceny ewidencyjne) Gross value of fixed assets in enterprises <sup>ab</sup> (current book-keeping prices)		Podmioty gospodarki narodowej <sup>ac</sup> na 10 tys. ludności Entities of the national economy <sup>ac</sup> per 10 thous. population	Lp. No.
na 1 mieszkańca w zł per capita in zł													
2002	2007	2002	2007	2002	2007	2002	2007	2002	2007	2002	2007		
<b>1486</b>	<b>2563</b>	<b>1505</b>	<b>2525</b>	<b>453</b>	<b>666</b>	<b>472</b>	<b>654</b>	<b>1924</b>	<b>2868</b>	<b>17038</b>	<b>26249</b>	<b>1148</b>	1
1479	2725	1530	2709	770	825	784	834	1363	3934	17168	20523	1199	2
1390	2091	1446	2054	449	690	459	705	1866	3160	15493	32223	917	3
1484	2658	1432	2633	357	592	380	586	687	982	13684	15272	1297	4
1289	2155	1292	2041	477	629	475	603	1291	1496	8034	12136	824	5
1341	2447	1356	2408	417	508	434	521	1108	2680	9429	16371	908	6
1392	2246	1465	2115	524	617	537	624	732	2189	10826	17196	1114	7
2131	3667	2106	3687	561	996	617	986	5580	4712	40511	68495	1334	8
1620	2834	1654	2852	400	666	416	657	2744	4126	27819	32274	1516	9
1344	2282	1321	2204	480	621	531	598	3408	1643	14137	22282	1028	10
1672	2967	1720	2778	398	821	411	766	1847	4911	22727	33394	1339	11
1284	2178	1284	2168	310	446	315	444	1051	2021	8899	13733	1075	12
1423	2360	1492	2521	480	652	523	586	1065	2474	14878	22599	1081	13
<b>1325</b>	<b>2160</b>	<b>1356</b>	<b>2123</b>	<b>921</b>	<b>1346</b>	<b>905</b>	<b>1350</b>	<b>643</b>	<b>1397</b>	<b>16695</b>	<b>19747</b>	<b>798</b>	14
1387	2054	1497	2046	463	563	475	555	281	623	2290	8809	981	15
1309	2106	1326	2084	587	728	592	775	663	1148	7834	12277	619	16
1638	2435	1698	2432	480	610	501	615	1701	1772	74873	86410	669	17
1319	2035	1335	2062	621	849	630	838	327	962	2354	5159	690	18
1289	2272	1328	2080	610	817	615	757	92	261	5741	7625	696	19
1261	2134	1303	2066	314	524	326	501	214	486	2778	4212	614	20
1219	2109	1153	2094	465	551	463	534	115	553	2585	4324	773	21
1203	2102	1219	2161	430	568	427	563	352	470	4750	5546	549	22
x	x	x	x	1912	2939	1843	2960	967	2709	24802	26565	1092	23
<b>x</b>	<b>x</b>	<b>x</b>	<b>x</b>	<b>3243</b>	<b>5732</b>	<b>3753</b>	<b>5337</b>	<b>7160</b>	<b>11252</b>	<b>98191</b>	<b>118456</b>	<b>1836</b>	24
x	x	x	x	3243 <sup>g</sup>	5732	3753 <sup>g</sup>	5337	7160	11252	98191	118456	1836	25

miasta na prawach powiatu. <sup>d</sup> Bez wydatków gmin mających również status miasta na prawach powiatu. <sup>e</sup> W rejestrze REGON: bez osób prowadzących gospodarstwa wy podano według stanu organizacyjnego w dniu 31 XII, tj. uwzględniono je wyłącznie w miastach na prawach powiatu. <sup>h</sup> Łącznie z gminą Wesola. <sup>i</sup> Dane dotyczą byłe-

expenditure of gminas which are also cities with powiat status. <sup>e</sup> In the REGON register; excluding persons tending private farms in agriculture. <sup>f</sup> Data of the Agricultural they cover only in cities with powiat status. <sup>h</sup> Including Wesola gmina. <sup>i</sup> Data concern former warszawski powiat.

**Dział I. STAN I OCHRONA ŚRODOWISKA**

*Chapter I. ENVIRONMENTAL PROTECTION*

**TABL. 1. POBÓR WODY NA POTRZEBY GOSPODARKI NARODOWEJ I LUDNOŚCI W 2007 R.**  
*WATER WITHDRAWAL FOR NEEDS OF THE NATIONAL ECONOMY AND POPULATION IN 2007*

WYSZCZEGÓLNIENIE <i>SPECIFICATION</i>	Ogółem <i>Grand total</i>	Na 1 km <sup>2</sup> <i>Per 1 km<sup>2</sup></i>	Z ogółem na cele <i>Of grand total for purposes of</i>			eksploatacji sieci wodociągowej <sup>b</sup> <i>exploitation of water-line system<sup>b</sup></i>			
			produkcyjne <sup>a</sup> <i>production<sup>a</sup></i>		nawodnień w rolnictwie i leśnictwie oraz napełniania i uzupełniania stawów rybnych <i>irrigation in agriculture and forestry as well as filling up and completing fish ponds</i>	razem <i>total</i>	wody <i>waters</i>		
			razem <i>total</i>	w tym wody <i>of which waters</i>			razem <i>total</i>	powierzchniowe <i>surface</i>	podziemne <i>under-ground</i>
				powierzchniowe <i>surface</i>	podziemne <i>under-ground</i>	powierzchniowe <i>surface</i>			
<i>w dam<sup>3</sup> in dam<sup>3</sup></i>									
<b>WOJEWÓDZTWO</b> <i>VOIVODSHIP</i>	<b>2944607</b>	<b>82,8</b>	<b>2540145</b>	<b>2509461</b>	<b>29684</b>	<b>104000</b>	<b>300462</b>	<b>152472</b>	<b>147990</b>
<b>Podregion (Subregion)</b> <b>ciechanowsko-płocki</b> .....	<b>67100</b>	<b>8,6</b>	<b>28353</b>	<b>24047</b>	<b>3885</b>	<b>7954</b>	<b>30793</b>	<b>3204</b>	<b>27589</b>
Powiaty: <i>Powiats:</i>									
ciechanowski.....	6055	5,7	678	107	571	529	4848	—	4848
gostyniński.....	3250	5,3	57	—	57	856	2337	—	2337
mławski.....	4632	3,9	473	23	450	685	3474	—	3474
płocki.....	8098	4,5	127	—	127	3411	4560	—	4560
płoński.....	4788	3,5	585	—	585	202	4001	—	4001
sierpecki.....	5608	6,6	1018	—	1018	1883	2707	—	2707
żuromiński.....	3211	4,0	827	194	212	388	1996	—	1996
Miasto na prawach powiatu: <i>City with powiat status:</i>									
Plock.....	31458	357,5	24588	23723	865	—	6870	3204	3666
<b>Podregion (Subregion)</b> <b>ostrołęcko-siedlecki</b> .....	<b>617651</b>	<b>51,1</b>	<b>543971</b>	<b>537877</b>	<b>6094</b>	<b>41002</b>	<b>32678</b>	<b>—</b>	<b>32678</b>
Powiaty: <i>Powiats:</i>									
łosicki.....	2888	3,7	430	—	430	1105	1353	—	1353
makowski.....	4761	4,5	193	—	193	2771	1797	—	1797
ostrołęcki.....	12767	6,1	939	—	939	10180	1648	—	1648
ostrowski.....	4725	3,9	762	—	762	438	3525	—	3525
przasnyski.....	15709	12,9	244	—	244	12185	3280	—	3280
pultuski.....	3729	4,5	14	—	14	1279	2436	—	2436
siedlecki.....	9208	5,7	318	—	318	6273	2617	—	2617
sokołowski.....	4875	4,3	486	—	486	1159	3230	—	3230
węgrowski.....	4755	3,9	504	—	504	1771	2480	—	2480
wyszkowski.....	6756	7,7	156	—	156	3841	2759	—	2759
Miasta na prawach powiatu: <i>Cities with powiat status:</i>									
Ostrołęka.....	542521	18707,6	539100	537877	1223	—	3421	—	3421
Siedlce.....	4957	154,9	825	—	825	—	4132	—	4132

*a* Poza rolnictwem, łowiectwem i leśnictwem oraz rybactwem — z ujęć własnych. *b* Pobór wody na ujęciach przed włączeniem do sieci.  
*a* Excluding agriculture, hunting and forestry and fishing — from own intakes. *b* Water withdrawal by intakes before entering the water system.

TABL. 1. **POBÓR WODY NA POTRZEBY GOSPODARKI NARODOWEJ I LUDNOŚCI W 2007 R. (dok.)**  
**WATER WITHDRAWAL FOR NEEDS OF THE NATIONAL ECONOMY AND POPULATION IN 2007 (cont.)**

WYSZCZEGÓLNIENIE SPECIFICATION	Ogółem Grand total	Na 1 km <sup>2</sup> Per 1 km <sup>2</sup>	Z ogółem na cele / Of grand total for purposes of						
			produkcyjne <sup>a</sup> / production <sup>a</sup>			nawodnień w rolnictwie i leśnictwie oraz napełniania i uzupełniania stawów rybnych irrigation in agriculture and forestry as well as filling up and completing fish ponds	eksploatacji sieci wodociągowej <sup>b</sup> exploitation of water-line system <sup>b</sup>		
			razem total	w tym wody of which waters			razem total	wody / waters	
				powierzchniowe surface	podziemne under-ground			powierzchniowe surface	podziemne under-ground
w dam <sup>3</sup> / in dam <sup>3</sup>									
<b>Podregion (Subregion)</b>									
<b>warszawski</b> .....	<b>142289</b>	<b>17,5</b>	<b>13531</b>	<b>1309</b>	<b>12222</b>	<b>33528</b>	<b>95230</b>	<b>40653</b>	<b>54577</b>
Powiaty: Powiats:									
grodziski .....	9888	26,9	149	—	149	5608	4131	—	4131
grójceki .....	12535	9,9	3073	—	3073	5282	4180	—	4180
legionowski .....	44457	114,0	648	—	648	—	43809	39863	3946
miński .....	14465	12,4	640	—	640	8859	4966	—	4966
nowodworski .....	3724	5,4	468	—	468	—	3256	—	3256
otwocki .....	6354	10,3	712	—	712	960	4682	—	4682
piaseczyński .....	14717	23,7	3918	911	3007	2883	7916	—	7916
pruszkowski .....	8299	33,7	423	—	423	4005	3871	790	3081
sochaczewski .....	5794	7,9	1100	343	757	—	4694	—	4694
warszawski zachodni .....	6065	11,4	1165	—	1165	—	4900	—	4900
wolomiński .....	12228	12,8	1032	—	1032	5931	5265	—	5265
żyrardowski .....	3763	7,1	203	55	148	—	3560	—	3560
<b>Podregion (Subregion)</b>									
<b>radomski</b> .....	<b>1808950</b>	<b>256,7</b>	<b>1756766</b>	<b>1752647</b>	<b>4119</b>	<b>21516</b>	<b>30668</b>	<b>242</b>	<b>30427</b>
Powiaty: Powiats:									
białobrzecki .....	3395	5,3	191	—	191	1950	1254	—	1254
garwoliński .....	8997	7,0	557	—	557	4561	3879	242	3638
kozienicki .....	1758527	1919,8	1753043	1752647	396	3185	2299	—	2299
lipski .....	1379	1,9	298	—	298	1	1080	—	1080
przysuski .....	2753	3,4	1059	—	1059	223	1471	—	1471
radomski .....	13048	8,5	178	—	178	7724	5146	—	5146
szydlowiecki .....	5049	11,2	27	—	27	3870	1152	—	1152
zwoleński .....	1673	2,9	436	—	436	2	1235	—	1235
Miasto na prawach powiatu: City with powiat status:									
Radom .....	14129	126,2	977	—	977	—	13152	—	13152
<b>Podregion (Subregion)</b>									
<b>Miasto (City) Warszawa</b>	<b>308619</b>	<b>596,9</b>	<b>197524</b>	<b>193581</b>	<b>3364</b>	<b>—</b>	<b>111095</b>	<b>108374</b>	<b>2721</b>
Miasto na prawach powiatu: City with powiat status:									
m.st. Warszawa .....	308619	596,9	197524	193581	3364	—	111095	108374	2721
Capital City of Warsaw									

<sup>a</sup> Poza rolnictwem, łowiectwem i leśnictwem oraz rybactwem — z ujęć własnych. <sup>b</sup> Pobór wody na ujęciach przed wtłoczeniem do sieci.

<sup>a</sup> Excluding agriculture, hunting and forestry and fishing — from own intakes. <sup>b</sup> Water withdrawal by intakes before entering the water system.

TABL. 2. **POWIERZCHNIA I POBÓR WODY DO NAWODNIEN W ROLNICTWIE I LEŚNICTWIE ORAZ NAPEŁNIANIA STAWÓW RYBNYCH W 2007 R.**  
**AREA AND WATER WITHDRAWAL FOR IRRIGATION IN AGRICULTURE AND FORESTRY AS WELL AS WATER FOR FILLING UP FISH PONDS IN 2007**

WYSZCZEGÓLNIENIE SPECIFICATION	Powierzchnia w ha Total area in ha		Pobór wody w dam <sup>3</sup> Water withdrawal in dam <sup>3</sup>			
	nawadnianych użytków rolnych i gruntów leśnych <sup>a</sup> irrigated agricul- tural and forest lands <sup>a</sup>	napelnianych stawów rybnych <sup>b</sup> filled fish ponds <sup>b</sup>	do nawadniania użytków rolnych i gruntów leśnych <sup>c</sup> for irrigation of agricultural and forest lands <sup>c</sup>		do napelniania i uzupełniania stawów rybnych for filling up and completing fish ponds	
			ogółem total	na 1 ha per 1 ha	ogółem total	na 1 ha per 1 ha
<b>WOJEWÓDZTWO</b> ..... <i>VOIVODSHIP</i>	<b>13673</b>	<b>3204</b>	<b>34379</b>	<b>2,5</b>	<b>69621</b>	<b>21,7</b>
<b>Podregion (Subregion)</b> <b>ciechanowsko-plocki</b> .....	<b>1912</b>	<b>91</b>	<b>6890</b>	<b>3,6</b>	<b>1064</b>	<b>11,7</b>
Powiaty: <i>Powiats:</i>						
ciechanowski.....	316	—	529	1,7	—	—
gostyniński.....	80	11	352	4,4	504	45,8
mławski.....	75	80	125	1,7	560	7,0
plocki.....	805	—	3411	4,2	—	—
płoński.....	114	—	202	1,8	—	—
sierpecki.....	290	—	1883	6,5	—	—
żuromiński.....	232	—	388	1,7	—	—
Miasto na prawach powiatu: <i>City with powiat status:</i>						
Plock.....	—	—	—	—	—	—
<b>Podregion (Subregion)</b> <b>ostrołęcko-siedlecki</b> .....	<b>9988</b>	<b>1171</b>	<b>22498</b>	<b>2,3</b>	<b>18504</b>	<b>15,8</b>
Powiaty: <i>Powiats:</i>						
łosicki.....	191	45	105	0,5	1000	22,2
makowski.....	1119	—	2771	2,5	—	—
ostrołęcki.....	2470	229	2960	1,2	7220	31,5
ostrowski.....	302	—	438	1,5	—	—
przasnyski.....	3985	—	12185	3,1	—	—
pułtowski.....	45	74	79	1,8	1200	16,2
siedlecki.....	394	539	359	0,9	5914	11,0
sokołowski.....	200	86	299	1,5	860	10,0
węgrowski.....	35	114	301	8,6	1470	12,9
wyszkowski.....	1247	84	3001	2,4	840	10,0
Miasta na prawach powiatu: <i>Cities with powiat status:</i>						
Ostrołęka.....	—	—	—	—	—	—
Siedlce.....	—	—	—	—	—	—

a, b Obiekty o powierzchni co najmniej: a — 20 ha, b — 10 ha. c Łącznie z poborem ścieków do nawodnień.  
a, b Facilities with an area of at least: a — 20 ha, b — 10 ha. c Including water withdrawal for waste water irrigation.

TABL. 2. **POWIERZCHNIA I POBÓR WODY DO NAWODNIEŃ W ROLNICTWIE I LEŚNICTWIE ORAZ NAPELNIANIA STAWÓW RYBNYCH W 2007 R. (dok.)**  
**AREA AND WATER WITHDRAWAL FOR IRRIGATION IN AGRICULTURE AND FORESTRY AS WELL AS WATER FOR FILLING UP FISH PONDS IN 2007 (cont.)**

WYSZCZEGÓLNIENIE SPECIFICATION	Powierzchnia w ha Total area in ha		Pobór wody w dam <sup>3</sup> Water withdrawal in dam <sup>3</sup>			
	nawadnianych użytków rolnych i gruntów leśnych <sup>a</sup> irrigated agricul- tural and forest lands <sup>a</sup>	napelnianych stawów rybnych <sup>b</sup> filled fish ponds <sup>b</sup>	do nawadniania użytków rolnych i gruntów leśnych <sup>c</sup> for irrigation of agricultural and forest lands <sup>c</sup>		do napelniania i uzupełniania stawów rybnych for filling up and completing fish ponds	
			ogółem total	na 1 ha per 1 ha	ogółem total	na 1 ha per 1 ha
<b>Podregion (Subregion)</b>						
<b>warszawski</b> .....	<b>899</b>	<b>1075</b>	<b>4847</b>	<b>5,4</b>	<b>28681</b>	<b>26,7</b>
Powiaty: Powiats:						
grodziski .....	—	140	—	—	5608	40,1
grójecki .....	—	183	—	—	5282	28,9
legionowski .....	—	—	—	—	—	—
miński.....	333	308	99	0,3	8760	28,4
nowodworski.....	—	—	—	—	—	—
otwocki.....	120	—	960	8,0	—	—
piaseczyński .....	—	153	—	—	2883	18,8
pruszkowski .....	—	205	—	—	4005	19,5
sochaczewski .....	—	—	—	—	—	—
warszawski zachodni .....	—	—	—	—	—	—
włomiński .....	446	86	3788	8,5	2143	24,9
żyrardowski.....	—	—	—	—	—	—
<b>Podregion (Subregion)</b>						
<b>radomski</b> .....	<b>874</b>	<b>867</b>	<b>144</b>	<b>0,2</b>	<b>21372</b>	<b>24,7</b>
Powiaty: Powiats:						
białobrzecki.....	—	49	—	—	1950	39,8
garwoliński.....	440	209	116	0,3	4445	21,3
kozienicki .....	92	179	8	0,1	3177	17,7
lipski.....	42	—	1	0,0	—	—
przysuski.....	70	26	3	0,0	220	8,5
radomski.....	160	302	14	0,1	7710	25,5
sztydlowiecki.....	—	102	—	—	3870	37,9
zwoleński .....	70	—	2	0,0	—	—
Miasto na prawach powiatu: City with powiat status:						
Radom .....	—	—	—	—	—	—
<b>Podregion (Subregion)</b>						
<b>Miasto (City) Warszawa</b>	—	—	—	—	—	—
Miasto na prawach powiatu: City with powiat status:						
m.st. Warszawa..... Capital City of Warsaw	—	—	—	—	—	—

a, b Obiekty o powierzchni co najmniej: a — 20 ha, b — 10 ha. c Łącznie z poborem ścieków do nawodnień.

a, b Facilities with an area of at least: a — 20 ha, b — 10 ha. c Including water withdrawal for waste water irrigation.

TABL. 3. **ŻUŻYCIE WODY NA POTRZEBY GOSPODARKI NARODOWEJ I LUDNOŚCI W 2007 R.**  
*WATER CONSUMPTION FOR NEEDS OF THE NATIONAL ECONOMY AND POPULATION IN 2007*

WYSZCZEGÓLNIENIE SPECIFICATION	Ogółem <i>Total</i>	Przemysł <i>Industry</i>	Rolnictwo i leśnictwo <sup>a</sup> <i>Agriculture and forestry<sup>a</sup></i>	Eksplotacja sieci wodociągo- wej <sup>b</sup> <i>Exploitation of water-line system<sup>b</sup></i>	Przemysł <i>Industry</i>	Rolnictwo i leśnictwo <sup>a</sup> <i>Agriculture and forestry<sup>a</sup></i>	Eksplotacja sieci wodociągo- wej <sup>b</sup> <i>Exploitation of water-line system<sup>b</sup></i>
	w dam <sup>3</sup> <i>in dam<sup>3</sup></i>				w % ogółem <i>in % of total</i>		
<b>WOJEWÓDZTWO</b> ..... <i>VOIVODSHIP</i>	<b>2884349</b>	<b>2540581</b>	<b>104000</b>	<b>239768</b>	<b>88,1</b>	<b>3,6</b>	<b>8,3</b>
<b>Podregion (Subregion)</b> <b>ciechanowsko-płocki</b> .....	<b>60208</b>	<b>28174</b>	<b>7954</b>	<b>24080</b>	<b>46,8</b>	<b>13,2</b>	<b>40,0</b>
Powiaty: <i>Powiats:</i>							
ciechanowski.....	5201	888	529	3784	17,1	10,2	72,8
gostyniński.....	2665	42	856	1767	1,6	32,1	66,3
mławski.....	3987	489	685	2813	12,3	17,2	70,6
płocki.....	7328	173	3411	3744	2,4	46,5	51,1
płoński.....	3685	588	202	2895	16,0	5,5	78,6
sierpecki.....	4970	1020	1883	2067	20,5	37,9	41,6
żuromiński.....	2738	826	388	1524	30,2	14,2	55,7
Miasto na prawach powiatu: <i>City with powiat status:</i>							
Płock.....	29635	24148	—	5487	81,5	—	18,5
<b>Podregion (Subregion)</b> <b>ostrolęcko-siedlecki</b> .....	<b>611942</b>	<b>544189</b>	<b>41002</b>	<b>26751</b>	<b>88,9</b>	<b>6,7</b>	<b>4,4</b>
Powiaty: <i>Powiats:</i>							
łosicki.....	2536	283	1105	1148	11,2	43,6	45,3
makowski.....	4433	206	2771	1456	4,6	62,5	32,8
ostrolęcki.....	12625	986	10180	1459	7,8	80,6	11,6
ostrowski.....	3718	722	438	2558	19,4	11,8	68,8
przasnyski.....	15316	333	12185	2798	2,2	79,6	18,3
pułtuski.....	3094	39	1279	1776	1,3	41,3	57,4
siedlecki.....	8954	333	6273	2348	3,7	70,1	26,2
sokolowski.....	4445	473	1159	2813	10,6	26,1	63,3
węgrowski.....	3893	371	1771	1751	9,5	45,5	45,0
wyszkowski.....	6132	170	3841	2121	2,8	62,6	34,6
Miasta na prawach powiatu: <i>Cities with powiat status:</i>							
Ostrolęka.....	542007	539466	—	2541	99,5	—	0,5
Siedlce.....	4791	807	—	3984	16,8	—	83,2

<sup>a</sup> Woda zużyta do nawadniania w rolnictwie i leśnictwie oraz napelniania i uzupełniania stawów rybnych. <sup>b</sup> Bez zużycia wody na cele przemysłowe z wodociągów stanowiących własność gmin, wojewódzkich zakładów usług wodnych i spółek wodnych.

<sup>a</sup> Water consumption for irrigation in agriculture and forestry as well as for filling up and completing fish ponds. <sup>b</sup> Excluding water consumption for industrial purposes from water-line system of gminas, voivodship waterworks and water companies.

TABL. 3. **ZUŻYCIE WODY NA POTRZEBY GOSPODARKI NARODOWEJ I LUDNOŚCI W 2007 R. (dok.)**  
**WATER CONSUMPTION FOR NEEDS OF THE NATIONAL ECONOMY AND POPULATION IN 2007 (cont.)**

WYSZCZEGÓLNIENIE SPECIFICATION	Ogółem Total	Przemysł Industry	Rolnictwo i leśnictwo <sup>a</sup> Agriculture and forestry <sup>a</sup>	Eksploatacja sieci wodociągo- wej <sup>b</sup> Exploitation of water-line system <sup>b</sup>	Przemysł Industry	Rolnictwo i leśnictwo <sup>a</sup> Agriculture and forestry <sup>a</sup>	Eksploatacja sieci wodociągo- wej <sup>b</sup> Exploitation of water-line system <sup>b</sup>
<b>Podregion (Subregion)</b> <b>warszawski</b> .....	<b>95369</b>	<b>12353</b>	<b>33528</b>	<b>49488</b>	<b>13,0</b>	<b>35,2</b>	<b>51,9</b>
Powiaty: <i>Powiats:</i>							
grodziski .....	8772	178	5608	2986	2,0	63,9	34,0
grójceki .....	11110	2602	5282	3226	23,4	47,5	29,0
legionowski .....	3531	565	—	2966	16,0	—	84,0
miński.....	13642	498	8859	4285	3,7	64,9	31,4
nowodworski.....	3074	513	—	2561	16,7	—	83,3
otwocki.....	4757	522	960	3275	11,0	20,2	68,8
piaseczyński .....	14389	3673	2883	7833	25,5	20,0	54,4
pruszkowski .....	11234	311	4005	6918	2,8	35,7	61,6
sochaczewski .....	5160	1589	—	3571	30,8	—	69,2
warszawski zachodni .....	4660	688	—	3972	14,8	—	85,2
wołomiński .....	12254	1018	5931	5305	8,3	48,4	43,3
żyrardowski.....	2787	196	—	2591	7,0	—	93,0
<b>Podregion (Subregion)</b> <b>radomski</b> .....	<b>1803411</b>	<b>1756895</b>	<b>21516</b>	<b>25000</b>	<b>97,4</b>	<b>1,2</b>	<b>1,4</b>
Powiaty: <i>Powiats:</i>							
bialobrzeski.....	3310	306	1950	1054	9,2	58,9	31,8
garwoliński.....	8387	509	4561	3317	6,1	54,4	39,6
kozienicki .....	1758191	1753168	3185	1838	99,7	0,2	0,1
lipski.....	1251	310	1	940	24,8	0,1	75,1
przysuski.....	2457	1033	223	1201	42,0	9,1	48,9
radomski .....	12247	177	7724	4346	1,4	63,1	35,5
szydlowiecki.....	4823	28	3870	925	0,6	80,2	19,2
zwoleński .....	1515	420	2	1093	27,7	0,1	72,1
Miasto na prawach powiatu: <i>City with powiat status:</i>							
Radom .....	11230	944	—	10286	8,4	—	91,6
<b>Podregion (Subregion)</b> <b>Miasto (City) Warszawa</b>	<b>313420</b>	<b>198970</b>	<b>—</b>	<b>114450</b>	<b>63,5</b>	<b>—</b>	<b>36,5</b>
Miasto na prawach powiatu: <i>City with powiat status:</i>							
m.st. Warszawa .....	313420	198970	—	114450	63,5	—	36,5
<i>Capital City of Warsaw</i>							

<sup>a</sup> Woda zużyta do nawadniania w rolnictwie i leśnictwie oraz napełniania i uzupełniania stawów rybnych. <sup>b</sup> Bez zużycia wody na cele przemysłowe z wodociągów stanowiących własność gmin, wojewódzkich zakładów usług wodnych i spółek wodnych.

<sup>a</sup> Water consumption for irrigation in agriculture and forestry as well as for filling up and completing fish ponds. <sup>b</sup> Excluding water consumption for industrial purposes from water-line system of gminas, voivodship waterworks and water companies.

TABL. 4. ŚCIEKI PRZEMYSŁOWE I KOMUNALNE ORAZ LUDNOŚĆ KORZYSTAJĄCA Z OCZYSZCZALNI ŚCIEKÓW W 2007 R.  
INDUSTRIAL AND MUNICIPAL WASTE WATER AND POPULATION USING WASTE WATER TREATMENT PLANTS IN 2007

WYSZCZEGÓLNIENIE SPECIFICATION	Ścieki wymagające oczyszczenia <sup>a</sup> Waste water requiring treatment <sup>a</sup>					Ludność korzystająca z oczyszczalni ścieków <sup>b</sup> w % ludności ogółem Population using waste water treatment plants <sup>b</sup> in % of total population
	ogółem grand total	w tym oczyszczone of which treated				
		razem total	mechanicznie mechanically	chemicznie <sup>c</sup> i biologicznie chemically <sup>c</sup> and biologically	z podwyższonym usuwaniami biogenów with increased biogene removal (disposal)	
	w dam <sup>3</sup> in dam <sup>2</sup>		w % ścieków oczyszczanych in % of waste water treated			
<b>WOJEWÓDZTWO</b> ..... <i>VOIVODSHIP</i>	<b>238627</b>	<b>209034</b>	<b>1,7</b>	<b>34,3</b>	<b>64,0</b>	<b>50,5</b>
<b>Podregion (Subregion)</b> <b>ciechanowsko-plocki</b> .....	<b>28247</b>	<b>27882</b>	<b>0,8</b>	<b>82,6</b>	<b>16,7</b>	<b>50,2</b>
Powiaty: <i>Poviats:</i>						
ciechanowski .....	2810	2763	—	12,5	87,5	53,3
gostyniński .....	914	863	0,8	92,1	7,1	47,3
mławski .....	1495	1390	0,2	99,8	—	47,8
plocki .....	1126	1015	—	83,8	16,2	22,1
pioński .....	1485	1464	—	38,0	62,0	33,5
sierpecki .....	1465	1452	—	30,2	69,8	43,3
żuromiński .....	446	438	0,9	99,1	—	26,9
Miasto na prawach powiatu: <i>City with powiat status:</i>						
Plock .....	18506	18497	1,1	98,5	0,4	95,8
<b>Podregion (Subregion)</b> <b>ostrołęcko-siedlecki</b> .....	<b>25865</b>	<b>24505</b>	<b>4,8</b>	<b>43,7</b>	<b>51,5</b>	<b>42,3</b>
Powiaty: <i>Poviats:</i>						
łosicki .....	557	556	2,0	98,0	—	40,2
makowski .....	681	659	—	100,0	—	30,5
ostrołęcki .....	1019	1005	0,1	95,1	4,8	14,5
ostrowski .....	1584	1546	8,3	19,4	72,3	34,3
przasnyski .....	1261	1248	1,0	—	99,0	39,0
pultuski .....	1279	1197	—	25,6	74,4	33,5
siedlecki .....	771	738	—	43,8	56,2	15,8
sokolowski .....	2310	2158	—	23,2	76,8	41,9
węgrowski .....	1157	1124	—	18,7	81,3	30,8
wyszkowski .....	1396	1406 <sup>d</sup>	0,1	95,4	4,5	48,1
Miasta na prawach powiatu: <i>Cities with powiat status:</i>						
Ostrołęka .....	9370	9267	11,1	60,0	29,0	96,9
Siedlce .....	4480	3601	—	—	100,0	91,2

<sup>a</sup> Odprowadzone do wód lub do ziemi. <sup>b</sup> Na podstawie szacunków. <sup>c</sup> Dotyczy tylko ścieków przemysłowych. <sup>d</sup> Większa ilość ścieków miejskich i wiejskich oczyszczanych od odprowadzonych — patrz „Uwagi ogólne”, ust. 2 na str. 15.

<sup>a</sup> Discharged into waters or into the ground. <sup>b</sup> Estimated data. <sup>c</sup> Concerning only industrial waste water. <sup>d</sup> An amount of treated city and village sewage greater than sewage discharged with — see “General notes”, item 2 on page 15.



TABL. 4. ŚCIEKI PRZEMYSŁOWE I KOMUNALNE ORAZ LUDNOŚĆ KORZYSTAJĄCA Z OCZYSZCZALNI ŚCIEKÓW  
W 2007 R. (dok.)  
INDUSTRIAL AND MUNICIPAL WASTE WATER AND POPULATION USING WASTE WATER TREATMENT PLANTS  
IN 2007 (cont.)

WYSZCZEGÓLNIENIE SPECIFICATION	Ścieki wymagające oczyszczenia <sup>a</sup> Waste water requiring treatment <sup>a</sup>					Ludność korzystająca z oczyszczalni ścieków <sup>b</sup> w % ludności ogółem Population using waste water treatment plants <sup>b</sup> in % of total population
	ogółem grand total	razem total	w tym oczyszczone of which treated			
			mechanicznie mechanically	chemicznie <sup>c</sup> i biologicznie chemically <sup>c</sup> and biologically	z podwyższonym usuwaniami biogenów with increased biogene removal (disposal)	
	w dam <sup>3</sup> in dam <sup>3</sup>	w % ścieków oczyszczanych in % of waste water treated				
<b>Podregion (Subregion)</b>						
<b>warszawski</b> .....	<b>46499</b>	<b>45944</b>	<b>1,1</b>	<b>42,1</b>	<b>56,8</b>	<b>51,8</b>
Powiaty: Powiaty:						
grodziski.....	1668	2814 <sup>d</sup>	—	100,0	—	57,4
grojecki.....	4399	3821	0,9	21,4	77,7	39,0
legionowski.....	3980	4232 <sup>d</sup>	0,5	2,6	96,9	62,5
miński.....	2569	2396	1,8	40,0	58,2	47,0
nowodworski.....	1460	1398	—	66,1	33,9	53,7
otwocki.....	3259	2716	—	0,8	99,2	40,2
piaseczyński.....	7942	8395 <sup>d</sup>	1,3	90,9	7,8	56,7
pruskowski.....	5889	5583	—	11,3	88,7	70,3
sochaczewski.....	2663	2695 <sup>d</sup>	1,0	27,5	71,5	44,7
warszawski zachodni.....	3985	3882	0,2	1,2	98,6	50,8
wolomiński.....	6721	6069	4,3	44,7	51,0	41,6
żyrardowski.....	1964	1943	—	100,0	—	64,7
<b>Podregion (Subregion)</b>						
<b>radomski</b> .....	<b>22694</b>	<b>21982</b>	<b>7,7</b>	<b>82,1</b>	<b>10,2</b>	<b>52,5</b>
Powiaty: Powiaty:						
białobrzeski.....	341	341	—	3,2	96,8	22,1
garwoliński.....	2104	1914	—	86,9	13,1	30,3
kozienicki.....	3314	3280	47,7	16,1	36,1	56,7
lipski.....	758	733	—	100,0	—	26,2
przysuski.....	1231	1206	6,9	91,3	1,8	21,2
radomski.....	1736	1666	2,2	93,5	4,3	37,0
sztydlowiecki.....	402	400	—	3,3	96,8	31,6
zwoleński.....	820	559	—	100,0	—	29,7
Miasto na prawach powiatu: City with powiat status:						
Radom.....	11988	11883	—	100,0	—	94,1
<b>Podregion (Subregion)</b>						
<b>Miasto (City) Warszawa</b>	<b>115321</b>	<b>88721</b>	<b>0,0</b>	<b>0,6</b>	<b>99,3</b>	<b>52,4</b>
Miasto na prawach powiatu: City with powiat status:						
m.st. Warszawa..... Capital City of Warsaw	115321	88721	0,0	0,6	99,3	52,4

<sup>a</sup> Odprowadzone do wód lub do ziemi. <sup>b</sup> Na podstawie szacunków. <sup>c</sup> Dotyczy tylko ścieków przemysłowych. <sup>d</sup> Większa ilość ścieków miejskich i wiejskich oczyszczanych od odprowadzonych — patrz „Uwagi ogólne”, ust. 2 na str. 15.

<sup>a</sup> Discharged into waters or into the ground. <sup>b</sup> Estimated data. <sup>c</sup> Concerning only industrial waste water. <sup>d</sup> An amount of treated city and village sewage greater than sewage discharged with — see “General notes”, item 2 on page 15.

TABL. 5. **OCZYSZCZALNIE ŚCIEKÓW W 2007 R.**  
Stan w dniu 31 XII  
WASTE WATER TREATMENT PLANTS IN 2007  
As of 31 XII

WYSZCZEGÓLNIENIE SPECIFICATION	Przemysłowe <i>Industrial</i>						Komunalne <sup>a</sup> <i>Municipal<sup>a</sup></i>					
	ogółem <i>total</i>		w tym <i>of which</i>				ogółem <i>total</i>		w tym <i>of which</i>			
			biologiczne <i>biological</i>		z podwyższonym usuwaniam biogenów <i>with increased bioge- ne removal (disposal)</i>				biologiczne <i>biological</i>		z podwyższonym usuwaniam biogenów <i>with increased bioge- ne removal (disposal)</i>	
	liczba <i>number</i>	przepu- stowość w m <sup>3</sup> /d <i>capacity in m<sup>3</sup>/24 h</i>	liczba <i>number</i>	przepu- stowość w m <sup>3</sup> /d <i>capacity in m<sup>3</sup>/24 h</i>	liczba <i>number</i>	przepu- stowość w m <sup>3</sup> /d <i>capacity in m<sup>3</sup>/24 h</i>	liczba <i>number</i>	przepu- stowość w m <sup>3</sup> /d <i>capacity in m<sup>3</sup>/24 h</i>	liczba <i>number</i>	przepu- stowość w m <sup>3</sup> /d <i>capacity in m<sup>3</sup>/24 h</i>	liczba <i>number</i>	przepu- stowość w m <sup>3</sup> /d <i>capacity in m<sup>3</sup>/24 h</i>
<b>WOJEWÓDZTWO.....</b> <i>VOIVODSHIP</i>	<b>141</b>	<b>334408</b>	<b>106</b>	<b>219292</b>	<b>12</b>	<b>7 141</b>	<b>266</b>	<b>1115357</b>	<b>200</b>	<b>323627</b>	<b>63</b>	<b>791578</b>
<b>Podregion (Subregion)</b> <b>ciechanowsko-plocki</b>	<b>24</b>	<b>147083</b>	<b>17</b>	<b>113400</b>	<b>3</b>	<b>780</b>	<b>69</b>	<b>86353</b>	<b>59</b>	<b>57084</b>	<b>8</b>	<b>29212</b>
Powiaty: <i>Powiats:</i>												
ciechanowski.....	2	6002	2	6002	—	—	9	17325	7	1675	2	15650
gostyniński.....	2	4983	1	50	—	—	10	9201	9	9001	1	200
mławski.....	2	290	2	290	—	—	5	9042	4	9017	—	—
plocki.....	7	2451	4	1671	3	780	21	4991	19	4541	2	450
pioński.....	3	1835	3	1835	—	—	6	6910	5	910	1	6000
sierpecki.....	1	900	1	900	—	—	9	7553	8	1141	1	6412
żuromiński.....	2	970	2	970	—	—	4	4086	3	4054	—	—
Miasto na prawach powiatu: <i>City with powiat status:</i>												
Plock.....	5	129652	2	101682	—	—	5	27245	4	26745	1	500
<b>Podregion (Subregion)</b> <b>ostrolęcko-siedlecki</b>	<b>25</b>	<b>63091</b>	<b>20</b>	<b>28085</b>	<b>—</b>	<b>—</b>	<b>60</b>	<b>127659</b>	<b>47</b>	<b>30344</b>	<b>12</b>	<b>97220</b>
Powiaty: <i>Powiats:</i>												
łosicki.....	3	12910	2	1678	—	—	6	1880	6	1880	—	—
makowski.....	2	660	2	660	—	—	3	6840	3	6840	—	—
ostrolęcki.....	5	1879	4	1875	—	—	10	2387	9	2137	1	250
ostrowski.....	2	1650	1	700	—	—	5	9220	4	1220	1	8000
przasnyski.....	—	—	—	—	—	—	3	5895	—	—	2	5800
pultuski.....	1	250	1	250	—	—	6	6552	5	1152	1	5400
siedlecki.....	4	394	4	394	—	—	7	1914	7	1914	—	—
sokolowski.....	3	3295	3	3295	—	—	4	10510	2	350	2	10160
węgrowski.....	—	—	—	—	—	—	5	6290	4	1240	1	5050
wyszkowski.....	2	220	1	200	—	—	7	13421	6	13111	1	310
Miasta na prawach powiatu: <i>Cities with powiat status:</i>												
Ostrolęka.....	3	41833	2	19033	—	—	2	34750	1	500	1	34250
Siedlce.....	—	—	—	—	—	—	2	28000	—	—	2	28000
<b>Podregion (Subregion)</b> <b>warszawski</b>	<b>67</b>	<b>72374</b>	<b>52</b>	<b>63849</b>	<b>8</b>	<b>4861</b>	<b>81</b>	<b>227062</b>	<b>50</b>	<b>93543</b>	<b>31</b>	<b>133519</b>
Powiaty: <i>Powiats:</i>												
grodziski.....	—	—	—	—	—	—	2	21050	2	21050	—	—
grójceki.....	8	5496	7	4296	1	1200	14	18591	8	2474	6	16117
legionowski.....	3	332	2	180	—	—	4	9022	2	612	2	8410
miński.....	6	1106	5	786	—	—	12	12402	10	4417	2	7985
nowodworski.....	3	313	3	313	—	—	6	11514	4	7764	2	3750
otwocki.....	2	309	2	309	—	—	2	16600	—	—	2	16600
piaseczyński.....	13	50393	11	50168	1	75	9	18561	3	15303	6	3258
pruskowski.....	5	711	4	327	—	—	7	56306	5	1386	2	54920
sochaczewski.....	10	6155	6	3182	3	2763	8	8462	5	1412	3	7050
warszawski zachodni....	6	1526	3	703	2	703	6	15429	—	—	6	15429
wołomiński.....	8	5853	6	3405	1	120	7	12338	7	12338	—	—
żyrardowski.....	3	180	3	180	—	—	4	26787	4	26787	—	—

*a* Pracujące na sieci kanalizacyjnej. *b* Dotyczy urządzeń do biologicznego oczyszczania.  
*a* On sewerage systems. *b* Refers to equipment for biological treatment.

TABL. 5. **OCZYSZCZALNIE ŚCIEKÓW W 2007 R. (dok.)**  
Stan w dniu 31 XII  
WASTE WATER TREATMENT PLANTS IN 2007 (cont.)  
As of 31 XII

WYSZCZEGÓLNIENIE SPECIFICATION	Przemysłowe Industrial						Komunalne <sup>a</sup> Municipal <sup>a</sup>					
	ogółem total		w tym of which				ogółem total		w tym of which			
			biologiczne biological		z podwyższonym usuwaniam biogenów with increased bioge- ne removal (disposal)				biologiczne biological		z podwyższonym usuwaniam biogenów with increased bioge- ne removal (disposal)	
liczba number	przepu- stowość w m <sup>3</sup> /d capacity in m <sup>3</sup> /24 h	liczba number	przepu- stowość w m <sup>3</sup> /d capacity in m <sup>3</sup> /24 h	liczba number	przepu- stowość w m <sup>3</sup> /d capacity in m <sup>3</sup> /24 h	liczba number	przepu- stowość w m <sup>3</sup> /d capacity in m <sup>3</sup> /24 h	liczba number	przepu- stowość <sup>b</sup> w m <sup>3</sup> /d capacity <sup>b</sup> in m <sup>3</sup> /24 h	liczba number	przepu- stowość w m <sup>3</sup> /d capacity in m <sup>3</sup> /24 h	
<b>Podregion (Subregion)</b>												
<b>radomski.....</b>	<b>19</b>	<b>31679</b>	<b>13</b>	<b>11969</b>	<b>1</b>	<b>1500</b>	<b>51</b>	<b>156358</b>	<b>42</b>	<b>138356</b>	<b>9</b>	<b>18002</b>
Powiaty: Powiats:												
białobrzeski.....	1	19	1	19	—	—	2	4240	1	240	1	4000
garwoliński.....	4	2300	3	800	1	1500	10	12048	10	12048	—	—
kozienicki.....	7	20430	3	3520	—	—	10	10352	5	1420	5	8932
lipski.....	—	—	—	—	—	—	5	3350	5	3350	—	—
przysuski.....	1	4800	1	4800	—	—	4	2290	3	2190	1	100
radomski.....	4	2110	3	810	—	—	13	16468	12	15998	1	470
szydłowiecki.....	—	—	—	—	—	—	2	4700	1	200	1	4500
zwoleński.....	2	2020	2	2020	—	—	4	2910	4	2910	—	—
Miasto na prawach powiatu: City with powiat status:												
Radom.....	—	—	—	—	—	—	1	100000	1	100000	—	—
<b>Podregion (Subregion)</b>												
<b>Miasto (City) Warszawa</b>	<b>6</b>	<b>20181</b>	<b>4</b>	<b>1989</b>	—	—	<b>5</b>	<b>517925</b>	<b>2</b>	<b>4300</b>	<b>3</b>	<b>513625</b>
Miasto na prawach powiatu: City with powiat status:												
m.st. Warszawa..... Capital City of Warsaw	6	20181	4	1989	—	—	5	517925	2	4300	3	513625

<sup>a</sup> Pracujące na sieci kanalizacyjnej. <sup>b</sup> Dotyczy urządzeń do biologicznego oczyszczania.  
<sup>a</sup> On sewerage systems. <sup>b</sup> Refers to equipment for biological treatment.

TABL. 6. **EMISJA I REDUKCJA PRZEMYSŁOWYCH ZANIECZYSZCZEŃ POWIETRZA<sup>a</sup> W 2007 R.**  
EMISSION AND REDUCTION OF INDUSTRIAL AIR POLLUTANTS<sup>a</sup> IN 2007

WYSZCZEGÓLNIENIE SPECIFICATION	Emisja zanieczyszczeń w t Emission of air pollutants in t				Zanieczyszczenia zatrzymane w urządzeniach do redukcji zanieczyszczeń w % zanieczyszczeń wytworzonych Pollutants retained in pollutant reduction systems in % of pollutants produced	
	pyłowych particulates		gazowych <sup>b</sup> gases <sup>b</sup>		pyłowe particulates	gazowe <sup>b</sup> gases <sup>b</sup>
	ogółem total	w tym ze spalania paliw of which from the combustion of fuels	ogółem total	w tym dwutlenek siarki of which sulphur dioxide		
<b>WOJEWÓDZTWO.....</b> VOIVODSHIP	<b>9906</b>	<b>9307</b>	<b>196170</b>	<b>119005</b>	<b>99,3</b>	<b>24,3</b>
<b>Podregion (Subregion)</b>						
<b>ciechanowsko-płocki.....</b>	<b>1186</b>	<b>993</b>	<b>34669</b>	<b>22347</b>	<b>76,5</b>	<b>6,8</b>
Powiaty: Powiats:						
ciechanowski.....	217	217	1625	641	68,7	—
gostyniński.....	1	1	89	50	100,0	60,1
mławski.....	34	33	335	168	44,3	—
płocki.....	8	8	92	6	80,5	—
płoński.....	111	96	633	179	90,0	7,3
sierpecki.....	17	11	127	66	90,0	—
żuromiński.....	52	52	215	38	38,8	—
Miasto na prawach powiatu: City with powiat status:						
Płock.....	746	575	31553	21199	4,7	6,9

<sup>a</sup> Z zakładów szczególnie uciążliwych dla czystości powietrza emitujących pyły, gazy lub równocześnie pyły i gazy. <sup>b</sup> Bez dwutlenku węgla.  
<sup>a</sup> From plants generating substantial air pollution emitting particulates, gases or particulates and gases. <sup>b</sup> Excluding carbon dioxide.

TABL. 6. **EMISJA I REDUKCJA PRZEMYSŁOWYCH ZANIECZYSZCZEŃ POWIETRZA<sup>a</sup> W 2007 R. (dok.)**  
**EMISSION AND REDUCTION OF INDUSTRIAL AIR POLLUTANTS<sup>a</sup> IN 2007 (cont.)**

WYSZCZEGÓLNIENIE SPECIFICATION	Emisja zanieczyszczeń w t <i>Emission of air pollutants in t</i>				Zanieczyszczenia zatrzymane w urządzeniach do redukcji zanieczyszczeń w % zanieczyszczeń wytworzonych <i>Pollutants retained in pollutant reduction systems in % of pollutants produced</i>	
	pyłowych <i>particulates</i>		gazowych <sup>b</sup> <i>gases<sup>b</sup></i>		pyłowe <i>particulates</i>	gazowe <sup>b</sup> <i>gases<sup>b</sup></i>
	ogółem <i>total</i>	w tym ze spalania paliw <i>of which from the combustion of fuels</i>	ogółem <i>total</i>	w tym dwutlenek siarki <i>of which sulphur dioxide</i>		
<b>Podregion (Subregion)</b>						
<b>ostrołęcko-siedlecki .....</b>	<b>1970</b>	<b>1864</b>	<b>38736</b>	<b>17114</b>	<b>99,2</b>	<b>5,0</b>
Powiaty: <i>Poviats:</i>						
łosicki.....	83	74	553	128	35,2	—
makowski.....	13	13	149	38	18,8	—
ostrołęcki .....	17	17	78	36	5,6	—
ostrowski .....	174	128	14003	467	94,3	—
przasnyski .....	36	36	97	53	46,3	—
pultuski .....	22	21	237	82	46,3	—
siedlecki.....	24	19	93	24	79,8	6,1
sokołowski.....	63	61	701	181	86,2	—
węgrowski.....	—	—	32	—	—	—
wyszkowski.....	37	37	353	145	93,6	—
Miasta na prawach powiatu: <i>Cities with powiat status:</i>						
Ostrołęka .....	1315	1301	21656	15529	99,5	8,3
Siedlce.....	186	157	784	431	94,3	7,1
<b>Podregion (Subregion)</b>						
<b>warszawski.....</b>	<b>918</b>	<b>819</b>	<b>6582</b>	<b>2384</b>	<b>92,1</b>	<b>15,0</b>
Powiaty: <i>Poviats:</i>						
grodziski.....	—	—	39	—	100,0	90,8
grójecki.....	125	95	494	211	61,9	—
legionowski.....	60	59	364	258	87,8	—
miński.....	99	91	652	129	82,7	—
nowodworski.....	28	22	224	66	40,4	57,4
otwocki.....	52	52	341	103	87,0	11,9
piaseczyński.....	113	106	1780	459	76,4	19,1
pruszkowski.....	121	121	723	360	79,6	—
sochaczewski.....	67	61	631	245	74,6	—
warszawski zachodni.....	18	18	158	88	85,0	—
wołomiński.....	133	93	532	162	97,3	2,2
żyrardowski.....	102	101	644	303	97,0	—
<b>Podregion (Subregion)</b>						
<b>radomski.....</b>	<b>4013</b>	<b>3863</b>	<b>79805</b>	<b>52826</b>	<b>99,5</b>	<b>35,3</b>
Powiaty: <i>Poviats:</i>						
białobrzegi.....	—	—	—	—	—	—
garwoliński.....	51	50	300	57	84,6	—
koziński.....	3374	3368	76124	51072	99,6	36,0
lipski.....	48	47	258	87	39,2	—
przysuski.....	131	131	415	124	78,3	—
radomski.....	66	22	153	36	92,5	—
szydlowiecki.....	18	15	206	82	94,6	—
zwoleniński.....	30	28	267	76	91,4	—
Miasto na prawach powiatu: <i>City with powiat status:</i>						
Radom.....	295	202	2082	1292	92,1	23,8
<b>Podregion (Subregion)</b>						
<b>Miasto (City) Warszawa</b>	<b>1819</b>	<b>1768</b>	<b>36378</b>	<b>24334</b>	<b>99,5</b>	<b>27,6</b>
Miasto na prawach powiatu: <i>City with powiat status:</i>						
m.st. Warszawa.....	1819	1768	36378	24334	99,5	27,6
<i>Capital City of Warsaw</i>						

*a* Z zakładów szczególnie uciążliwych dla czystości powietrza emitujących pyły, gazy lub równocześnie pyły i gazy. *b* Bez dwutlenku węgla.  
*a* From plants generating substantial air pollution emitting particulates, gases or particulates and gases. *b* Excluding carbon dioxide.

TABL. 7. ODPADY<sup>a</sup> I TERENY ICH SKŁADOWANIA W 2007 R.  
WASTE<sup>a</sup> AND THEIR STORAGE YARDS AREAS IN 2007

WYSZCZEGÓLNIENIE SPECIFICATION	Odpady w tys. t Waste in thous. t					Tereny składowania odpadów nie zrekultywowane (stan w końcu roku) w ha Area of storage yards, non- reclaimed (as of the end of year) in ha
	wytworzone w ciągu roku generated during the year				dotychczas składowane (nagromadzone <sup>b</sup> ; stan w końcu roku) landfilled up to now (accumulated <sup>b</sup> ; as of the end of year)	
	ogółem total	poddane odzyskowi recovered	unieszkodliwione treated	magazynowane czasowo temporarily stored		
<b>WOJEWÓDZTWO</b> <i>VOIVODSHIP</i>	<b>6788,4</b>	<b>3372,5</b>	<b>2715,8</b>	<b>700,1</b>	<b>4692,3</b>	<b>643,5</b>
<b>Podregion (Subregion)</b> <b>ciechanowsko-płocki</b> .....	<b>715,6</b>	<b>223,3</b>	<b>83,5</b>	<b>408,8</b>	<b>69,2</b>	<b>9,9</b>
Powiaty: <i>Poviats:</i>						
ciechanowski .....	111,2	81,0	0,7	29,5	—	—
gostyński .....	10,1	7,8	—	2,3	—	—
miławski .....	38,1	19,6	17,9	0,6	—	—
płocki .....	10,9	6,3	—	4,6	—	—
płoński .....	384,9	14,8	0,1	370,0	—	6,2
sierpecki .....	28,1	27,9	0,2	—	—	—
żuromiński .....	1,2	1,2	—	—	—	—
Miasto na prawach powiatu: <i>City with powiat status:</i>						
Płock .....	131,1	64,7	64,6	1,8	69,2	3,7
<b>Podregion (Subregion)</b> <b>ostrołęcko-siedlecki</b> .....	<b>943,1</b>	<b>660,9</b>	<b>136,3</b>	<b>145,9</b>	<b>8097,1</b>	<b>163,9</b>
Powiaty: <i>Poviats:</i>						
łosicki .....	2,3	2,3	—	—	—	—
makowski .....	6,7	6,7	—	—	—	—
ostrołęcki .....	89,3	84,2	5,1	—	—	—
ostrowski .....	11,6	6,9	4,7	—	94,1	0,9
przasnyski .....	109,0	106,4	2,6	—	—	—
pulтусki .....	10,3	10,3	—	—	—	—
siedlecki .....	8,2	5,3	1,6	1,3	—	—
sokołowski .....	237,7	77,2	35,4	125,1	—	—
węgrowski .....	21,2	21,2	—	—	—	—
wyszkowski .....	19,9	19,9	—	—	—	—
Miasta na prawach powiatu: <i>Cities with powiat status:</i>						
Ostrołęka .....	359,2	270,5	78,6	10,1	8003,0	163,0
Siedlce .....	67,7	50,0	8,3	9,4	—	—
<b>Podregion (Subregion)</b> <b>warszawski</b> .....	<b>960,7</b>	<b>774,0</b>	<b>167,3</b>	<b>19,4</b>	<b>266,2</b>	<b>13,2</b>
Powiaty: <i>Poviats:</i>						
grodziński .....	22,7	5,1	17,6	—	93,0	4,2
grójecki .....	97,8	94,1	3,7	—	—	—
legionowski .....	436,2	434,8	0,3	1,1	—	—
miński .....	23,6	14,8	2,4	6,4	—	—
nowodworski .....	31,7	29,6	1,3	0,8	—	—
otwocki .....	26,5	17,2	4,2	5,1	—	—
piaseczyński .....	191,6	92,3	97,0	2,3	131,9	5,9
pruszkowski .....	60,0	23,8	33,3	2,9	—	—
sochaczewski .....	22,5	22,1	—	0,4	7,2	0,6
warszawski zachodni .....	5,8	5,8	—	—	—	—
wolomiński .....	21,3	13,6	7,5	0,2	34,1	2,5
żyrardowski .....	21,0	20,8	—	0,2	—	—

a Z wyłączeniem odpadów komunalnych. b Na terenach własnych zakładów.  
a Excluding municipal wastes. b On own plant grounds.

TABL. 7. **ODPADY<sup>a</sup> I TERENY ICH SKŁADOWANIA W 2007 R. (dok.)**  
**WASTE<sup>a</sup> AND THEIR STORAGE YARDS AREAS IN 2007 (cont.)**

WYSZCZEGÓLNIENIE SPECIFICATION	Odpady w tys. t Waste in thous. t					Tereny składowania odpadów nie zrekultywowane (stan w końcu roku) w ha Area of storage yards, non-reclaimed (as of the end of year) in ha
	wytworzone w ciągu roku generated during the year				dotychczas składowane (nagromadzone <sup>b</sup> ; stan w końcu roku) landfilled up to now (accumulated <sup>b</sup> ; as of the end of year)	
	ogółem total	poddane odzyskowi recovered	unieszkodliwione treated	magazynowane czasowo temporarily stored		
<b>Podregion (Subregion)</b>						
<b>radomski</b> .....	<b>1342,2</b>	<b>940,3</b>	<b>397,7</b>	<b>4,2</b>	<b>27687,9</b>	<b>321,9</b>
Powiaty: Powiats:						
białobrzeski .....	16,5	16,3	0,2	—	—	—
garwoliński .....	33,0	13,8	19,2	—	—	—
kozienicki .....	1118,4	798,8	315,6	4,0	27559,3	313,8
lipski .....	6,2	—	6,2	—	—	—
przysuski .....	16,8	9,9	6,8	0,1	—	—
radomski .....	9,2	8,8	0,4	—	10,5	2,1
sztybowiecki .....	1,1	1,0	—	0,1	0,1	—
zwoleniński .....	—	—	—	—	—	—
Miasto na prawach powiatu: City with powiat status:						
Radom .....	141,0	91,7	49,3	—	118,0	6,0
<b>Podregion (Subregion)</b>						
<b>Miasto (City) Warszawa</b>	<b>2826,8</b>	<b>774,0</b>	<b>1931,0</b>	<b>121,8</b>	<b>10841,9</b>	<b>134,6</b>
Miasto na prawach powiatu: City with powiat status:						
m.st. Warszawa .....	2826,8	774,0	1931,0	121,8	10841,9	134,6
Capital City of Warsaw						

a Z wyłączeniem odpadów komunalnych. b Na terenach własnych zakładów.  
a Excluding municipal wastes. b On own plant grounds.

TABL. 8. **ODPADY KOMUNALNE ZMIESZANE, NIECZYSTOŚCI CIEKŁE I SKŁADOWISKA W 2007 R.**  
**MIXED MUNICIPAL WASTE, LIQUID WASTE AND LANDFILL SITES IN 2007**

WYSZCZEGÓLNIENIE SPECIFICATION	Zebrane odpady komunalne zmieszane <sup>a,b</sup> Mixed municipal waste collected <sup>a,b</sup>			Nieczystości ciekłe wywiezione <sup>a,c</sup> Liquid waste <sup>a,c</sup> removed		Czynne składowiska kontrolowane (stan w dniu 31 XII) Controlled landfill sites in operation (as of 31 XII)	
	ogółem total	w tym z gospodarstw domowych of which from households	ogółem total	w tym z gospodarstw domowych of which from households			
	w tys. t in thous. t	na 1 mieszkańca w kg per capita in kg	w dam <sup>3</sup> in dam <sup>3</sup>	liczba number	powierzchnia w ha area in ha		
<b>WOJEWÓDZTWO</b> .....	<b>1596,9</b>	<b>1127,8</b>	<b>218</b>	<b>4261,1</b>	<b>2460,5</b>	<b>86</b>	<b>290,0</b>
<b>VOIVODSHIP</b>							
<b>Podregion (Subregion)</b>							
<b>ciechanowsko-płocki</b> .....	<b>112,1</b>	<b>81,4</b>	<b>130</b>	<b>343,5</b>	<b>192,7</b>	<b>15</b>	<b>46,3</b>
Powiaty: Powiats:							
ciechanowski .....	19,5	13,3	147	71,6	43,2	2	5,5
gostyniński .....	6,3	4,5	95	18,3	9,4	—	—
mławski .....	12,8	9,5	130	73,5	49,4	3	12,8
płocki .....	11,6	8,5	80	43,3	24,2	4	7,0
płoński .....	12,9	9,3	107	78,5	33,4	2	7,9
sierpecki .....	8,3	6,1	113	22,6	12,5	2	6,5
żuromiński .....	5,6	4,1	103	16,5	9,9	2	6,6
Miasto na prawach powiatu: City with powiat status:							
Płock .....	35,1	26,1	205	19,2	10,6	—	—

a Dane szacunkowe. b Dane nie obejmują odpadów komunalnych zebranych selektywnie: ogółem — 71,8 tys. t, w tym z gospodarstw domowych — 50,5 tys. t. c Gromadzone przejściowo w zbiornikach bezodpływowych.

a Estimated data. b Data do not include municipal waste collected separately: total — 71,8 thous. t, of which from households — 50,5 thous. t. c Collected temporarily in cesspools.

TABL. 8. **ODPADY KOMUNALNE ZMIESZANE, NIECZYSTOŚCI CIEKŁE I SKŁADOWISKA W 2007 R. (dok.)**  
**MIXED MUNICIPAL WASTE, LIQUID WASTE AND LANDFILL SITES IN 2007 (cont.)**

WYSZCZEGÓLNIENIE SPECIFICATION	Zebrane odpady komunalne zmieszane <sup>ab</sup> Mixed municipal waste collected <sup>ab</sup>			Nieczystości ciekłe wywiezione <sup>ac</sup> Liquid waste <sup>ac</sup> removed		Czynne składowiska kontrolowane (stan w dniu 31 XII) Controlled landfill sites in operation (as of 31 XII)	
	ogółem total	w tym z gospodarstw domowych of which from households	na 1 mieszkańca w kg per capita in kg	ogółem total	w tym z gospodarstw domowych of which from households	liczba number	powierzchnia w ha area in ha
	w tys. t in thous. t			w dam <sup>3</sup> in dam <sup>3</sup>			
<b>Podregion (Subregion)</b>							
<b>ostrolęcko-siedlecki</b> .....	<b>121,0</b>	<b>88,1</b>	<b>118</b>	<b>325,3</b>	<b>181,3</b>	<b>33</b>	<b>92,5</b>
Powiaty: Powiats:							
łosicki.....	3,5	2,6	79	19,1	12,2	2	7,3
makowski.....	4,7	3,5	75	31,3	17,1	5	5,3
ostrolęcki.....	7,7	5,8	70	37,9	25,7	4	23,1
ostrowski.....	13,3	9,7	129	43,7	24,4	6	13,5
przasnyski.....	8,0	5,9	112	12,1	8,4	2	7,3
pultuski.....	6,2	4,6	89	44,0	31,0	2	1,7
siedlecki.....	4,6	3,4	43	41,4	12,0	6	20,1
sokołowski.....	6,5	4,7	83	10,0	3,0	1	1,6
węgrowski.....	9,5	7,0	104	36,0	20,3	4	11,6
wyszowski.....	11,5	8,4	117	40,0	21,6	1	1,0
Miasta na prawach powiatu: Cities with powiat status:							
Ostrolęka.....	14,9	10,7	198	6,2	3,6	—	—
Siedlce.....	30,7	21,9	284	3,6	2,0	—	—
<b>Podregion (Subregion)</b>							
<b>warszawski</b> .....	<b>345,8</b>	<b>242,6</b>	<b>177</b>	<b>2293,8</b>	<b>1418,0</b>	<b>20</b>	<b>112,7</b>
Powiaty: Powiats:							
grodziski.....	23,0	15,4	195	192,6	130,5	1	1,2
grojecki.....	21,7	15,3	159	89,7	40,3	4	13,0
legionowski.....	19,3	13,5	137	158,4	97,2	1	1,2
miński.....	26,0	18,8	133	170,8	114,2	5	5,5
nowodworski.....	17,3	11,7	154	98,2	51,3	2	8,7
otwocki.....	33,0	23,2	199	260,6	155,0	1	11,7
piaseczyński.....	41,8	29,0	195	377,0	211,7	1	22,1
pruskowski.....	56,8	39,4	269	257,3	151,4	1	16,5
sochaczewski.....	21,8	15,8	189	35,8	20,0	—	—
warszawski zachodni.....	31,3	21,8	214	351,6	233,5	1	17,5
wolomiński.....	39,0	27,7	135	254,5	183,5	1	1,7
żyrardowski.....	14,9	10,9	146	47,1	29,3	2	13,6
<b>Podregion (Subregion)</b>							
<b>radomski</b> .....	<b>127,5</b>	<b>101,2</b>	<b>139</b>	<b>402,9</b>	<b>173,2</b>	<b>18</b>	<b>38,5</b>
Powiaty: Powiats:							
białobrzezki.....	6,2	4,5	135	60,5	23,9	2	4,2
garwoliński.....	12,7	9,4	88	88,3	21,4	3	3,8
kozienicki.....	11,1	8,0	130	32,1	9,0	2	3,9
lipski.....	3,0	2,4	65	22,5	13,3	1	1,1
przysuski.....	4,1	3,0	70	16,5	14,0	2	1,6
radomski.....	13,3	10,2	70	94,0	47,3	4	4,7
sztydlowiecki.....	6,1	4,6	115	20,2	8,7	2	5,5
zwoleński.....	3,6	2,6	71	21,2	14,0	1	1,5
Miasto na prawach powiatu: City with powiat status:							
Radom.....	67,5	56,4	250	47,4	21,6	1	12,2
<b>Podregion (Subregion)</b>							
<b>Miasto (City) Warszawa</b>	<b>890,4</b>	<b>614,4</b>	<b>360</b>	<b>895,7</b>	<b>495,4</b>	<b>—</b>	<b>—</b>
Miasto na prawach powiatu: City with powiat status:							
m.st. Warszawa..... Capital City of Warsaw	890,4	614,4	360	895,7	495,4	—	—

a Dane szacunkowe. b Dane nie obejmują odpadów komunalnych zebranych selektywnie: ogółem — 71,8 tys. t, w tym z gospodarstw domowych — 50,5 tys. t. c Gromadzone przejściowo w zbiornikach bezodpływowych.

a Estimated data. b Data do not include municipal waste collected separately: total — 71,8 thous. t, of which from households — 50,5 thous. t. c Collected temporarily in cesspools.

TABL. 9. **OCHRONA PRZYRODY I KRAJOBRAZU W 2007 R.**  
Stan w dniu 31 XII  
**NATURE AND LANDSCAPE PROTECTION IN 2007**  
As of 31 XII

WYSZCZEGÓLNIENIE SPECIFICATION	Powierzchnia o szczególnych walorach przyrodniczych prawnie chroniona <sup>a</sup> Legally protected areas possessing unique environmental value <sup>a</sup>						Pomniki przyrody Monuments of nature	
	ogółem total		w tym of which				ogółem total	w tym wprowadzone uchwałą rady gminy of which introduced by gmina resolution
	w ha in ha	w % powierzchni ogólnej in % of grand total areas	parki narodowe <sup>b</sup> national parks <sup>b</sup>	rezerwy przyrody nature reserves	parki krajobrazowe <sup>c</sup> landscape parks <sup>c</sup>	obszary chronionego krajobrazu <sup>c</sup> protected landscape <sup>c</sup> areas		
							w ha in ha	
<b>WOJEWÓDZTWO</b> <i>VOIVODSHIP</i>	<b>1053625,4</b>	<b>29,6</b>	<b>38476,1</b>	<b>17706,7</b>	<b>168150,1</b>	<b>821809,6</b>	<b>4134</b>	<b>201</b>
<b>Podregion (Subregion)</b> <b>ciechanowsko-plocki</b> .....	<b>339265,7</b>	<b>43,6</b>	—	<b>3233,7</b>	<b>23242,0</b>	<b>307310,2</b>	<b>634</b>	<b>2</b>
Powiaty: <i>Powiats:</i>								
ciechanowski.....	39735,0	37,5	—	14,7	—	39642,1	138	1
gostyniński.....	26380,5	42,9	—	313,5	4025,7	21213,7	50	—
mławski.....	59369,3	50,2	—	473,5	—	58359,9	62	—
plocki.....	60313,3	33,6	—	2340,8	13986,2	42975,6	186	—
płoński.....	49208,6	35,7	—	81,2	—	46749,9	116	1
sierpecki.....	42626,5	50,0	—	—	—	42103,9	37	—
żuromiński.....	59635,1	73,9	—	10,0	5230,1	54388,1	35	—
Miasto na prawach powiatu: <i>City with powiat status:</i>								
Plock.....	1997,4	22,7	—	—	—	1877,0	10	—
<b>Podregion (Subregion)</b> <b>ostrolęcko-siedlecki</b> .....	<b>171383,6</b>	<b>14,2</b>	—	<b>3066,8</b>	<b>87743,6</b>	<b>80137,9</b>	<b>852</b>	<b>88</b>
Powiaty: <i>Powiats:</i>								
łosicki.....	18149,0	23,5	—	119,3	15300,3	2637,0	81	—
makowski.....	1029,0	1,0	—	40,4	—	986,9	91	2
ostrolęcki.....	943,4	0,4	—	943,4	—	—	82	—
ostrowski.....	1291,8	1,1	—	—	513,0	771,5	30	—
przasnyski.....	3924,0	3,2	—	—	—	3924,0	36	3
pultuski.....	13965,4	16,9	—	175,3	3572,0	10207,7	45	—
siedlecki.....	38982,0	24,3	—	1021,5	10025,6	27926,8	111	—
sokołowski.....	46308,1	40,9	—	176,3	23051,4	22982,1	140	27
węgrowski.....	46273,5	37,9	—	590,6	35281,3	10281,9	180	—
wyszkowski.....	88,8	0,1	—	—	—	—	—	—
Miasta na prawach powiatu: <i>Cities with powiat status:</i>								
Ostrolęka.....	—	—	—	—	—	—	—	—
Siedlce.....	428,6	13,5	—	—	—	420,0	56	56

<sup>a</sup> Łącznie z obiektami utworzonymi na mocy uchwał rad gmin; bez obszarów sieci Natura 2000. <sup>b</sup> Powierzchnia Kampinoskiego Parku Narodowego w granicach województwa. <sup>c</sup> Bez powierzchni rezerwatów przyrody, stanowisk dokumentacyjnych, zespołów przyrodniczo-krajobrazowych i użytków ekologicznych położonych na terenie parków krajobrazowych i obszarów chronionego krajobrazu.

<sup>a</sup> Including those created on the basis of gmina resolutions; excluding Natura 2000 areas. <sup>b</sup> Area of Kampinoski National Park in boundaries of the voivodship. <sup>c</sup> Excluding nature reserves, documentation sites, landscape-nature complexes and ecological arable lands located within landscape parks and protected landscape areas.



TABL. 9. **OCHRONA PRZYRODY I KRAJOBRAZU W 2007 R. (dok.)**  
Stan w dniu 31 XII  
**NATURE AND LANDSCAPE PROTECTION IN 2007 (cont.)**  
As of 31 XII

WYSZCZEGÓLNIENIE SPECIFICATION	Powierzchnia o szczególnych walorach przyrodniczych prawnie chroniona <sup>a</sup> <i>Legally protected areas possessing unique environmental value<sup>a</sup></i>						Pomniki przyrody <i>Monuments of nature</i>	
	ogółem <i>total</i>		w tym <i>of which</i>				ogółem <i>total</i>	w tym wprowadzone uchwałą rady gminy <i>of which introduced by gmina resolution</i>
	w ha <i>in ha</i>	w % powierzchni ogólnej <i>in % of grand total areas</i>	parki narodowe <sup>b</sup> <i>national parks<sup>b</sup></i>	rezerwy przyrody <i>nature reserves</i>	parki krajobrazowe <sup>c</sup> <i>landscape parks<sup>c</sup></i>	obszary chronionego krajobrazu <sup>c</sup> <i>protected landscape<sup>c</sup> areas</i>		
			w ha <i>in ha</i>					
<b>Podregion (Subregion)</b>								
<b>warszawski</b> .....	<b>333949,4</b>	<b>41,1</b>	<b>38476,1</b>	<b>7645,7</b>	<b>30107,8</b>	<b>257038,0</b>	<b>1564</b>	<b>94</b>
Powiaty: <i>Poviats:</i>								
grodziski .....	8653,7	23,6	—	385,1	—	8209,1	251	49
grójecki .....	29109,5	23,0	—	433,0	—	28261,5	70	—
legionowski .....	28121,7	72,0	—	951,9	—	27167,3	101	1
miński.....	34357,1	29,5	—	807,5	—	33549,4	195	7
nowodworski.....	42212,1	60,8	15604,5	1338,8	—	25268,8	59	—
otwocki.....	48034,9	77,9	—	1182,8	12932,6	33863,8	130	—
piaseczyński.....	32589,8	52,5	—	976,8	6578,5	25023,0	168	—
pruszkowski.....	8566,0	34,8	—	149,0	—	8417,0	103	—
sochaczewski.....	25211,7	34,3	5422,5	433,9	—	19332,6	81	1
warszawski zachodni.....	24933,5	46,7	17449,1	432,1	—	7052,3	97	2
wolomiński.....	19710,1	20,7	—	168,6	840,0	18669,8	180	29
żyrardowski.....	32449,3	60,9	—	386,2	9756,7	22223,4	129	5
<b>Podregion (Subregion)</b>								
<b>radomski</b> .....	<b>196998,5</b>	<b>28,0</b>	<b>—</b>	<b>1964,3</b>	<b>24634,5</b>	<b>169594,6</b>	<b>617</b>	<b>6</b>
Powiaty: <i>Poviats:</i>								
białobrzeski.....	35021,0	54,8	—	170,0	—	34851,0	49	—
garwoliński.....	47227,9	36,8	—	115,1	—	47093,8	96	6
koziernicki.....	10456,3	11,4	—	469,8	6747,7	3057,0	104	—
lipski.....	15243,6	20,6	—	0,9	—	15209,8	26	—
przysuski.....	31964,5	39,9	—	73,5	—	31815,6	39	—
radomski.....	33118,9	21,6	—	663,0	15429,1	16619,6	177	—
szydłowiecki.....	17644,2	39,0	—	210,9	—	17413,1	34	—
zwoleński.....	6315,2	11,0	—	261,1	2457,7	3534,7	85	—
Miasto na prawach powiatu: <i>City with powiat status:</i>								
Radom.....	6,9	0,1	—	—	—	—	7	—
<b>Podregion (Subregion)</b>								
<b>Miasto (City) Warszawa</b>	<b>12028,2</b>	<b>23,3</b>	<b>—</b>	<b>1796,2</b>	<b>2422,2</b>	<b>7728,9</b>	<b>467</b>	<b>11</b>
Miasto na prawach powiatu: <i>City with powiat status:</i>								
m.st. Warszawa..... <i>Capital City of Warsaw</i>	12028,2	23,3	—	1796,2	2422,2	7728,9	467	11

<sup>a</sup> Łącznie z obiektami utworzonymi na mocy uchwał rad gmin; bez obszarów sieci Natura 2000. <sup>b</sup> Powierzchnia Kampinoskiego Parku Narodowego w granicach województwa. <sup>c</sup> Bez powierzchni rezerwatów przyrody, stanowisk dokumentacyjnych, zespołów przyrodniczo-krajobrazowych i użytków ekologicznych położonych na terenie parków krajobrazowych i obszarów chronionego krajobrazu.

<sup>a</sup> Including those created on the basis of gmina resolutions; excluding Natura 2000 areas. <sup>b</sup> Area of Kampinoski National Park in boundaries of the voivodship. <sup>c</sup> Excluding nature reserves, documentation sites, landscape-nature complexes and ecological arable lands located within landscape parks and protected landscape areas.

TABL. 10. **NAKLADY NA ŚRODKI TRWALE SŁUŻĄCE OCHRONIE ŚRODOWISKA I GOSPODARCE WODNEJ WEDŁUG WYBRANYCH KIERUNKÓW INWESTOWANIA W 2007 R. (ceny bieżące)**  
**OUTLAYS ON FIXED ASSETS IN ENVIRONMENTAL PROTECTION AND WATER MANAGEMENT BY SELECTED DIRECTIONS OF INVESTING IN 2007 (current prices)**

WYSZCZEGÓLNIENIE SPECIFICATION	Ochrona środowiska Environmental protection				Gospodarka wodna Water management	
	nakłady ogółem total outlays	w tym na / of which on			nakłady ogółem total outlays	w tym na ujęcia i doprowadzenia wody of which on water intakes and systems
		ochronę powietrza atmosferycznego i klimatu protection of air and climate	gospodarkę ściekową i ochronę wód waste water management and protection of waters	gospodarkę odpadami, ochronę i przywrócenie wartości użytkowej gleb oraz ochronę wód podziemnych i powierzchniowych waste management, protection and recovery of soils, protection of surface and underground waters		
w tys. zł / in thous. zł						
<b>WOJEWÓDZTWO .....</b> <i>VOIVODSHIP</i>	<b>992141,0</b>	<b>302947,8</b>	<b>417497,7</b>	<b>202650,6</b>	<b>293806,2</b>	<b>195175,8</b>
<b>PODREGION (SUBREGION)</b>						
<b>CIECHANOWSKO-PŁOCKI..</b>	<b>263982,2</b>	<b>132952,3</b>	<b>31437,9</b>	<b>90707,8</b>	<b>37624,6</b>	<b>22053,4</b>
<b>Powiat ciechanowski.....</b>	<b>9204,8</b>	<b>369,0</b>	<b>7782,3</b>	<b>891,1</b>	<b>4449,3</b>	<b>3239,0</b>
Gmina miejska: <i>Urban gmina:</i>						
Ciechanów.....	4543,5	347,0	3604,0	592,5	1918,9	1667,9
Gmina miejsko-wiejska: <i>Urban-rural gmina:</i>						
Głinojeck.....	1836,5	12,5	1824,0	—	300,0	—
w tym miasto / of which city ..	1824,0	—	1824,0	—	300,0	—
Gminy wiejskie: <i>Rural gminas:</i>						
Ciechanów.....	391,0	9,5	82,9	298,6	457,4	457,4
Golymin-Ośrodek.....	—	—	—	—	296,0	296,0
Grudusk.....	64,1	—	64,1	—	—	—
Ojrzeń.....	—	—	—	—	662,0	662,0
Opinogóra Górna.....	20,8	—	20,8	—	—	—
Regimin.....	174,6	—	12,2	—	57,5	57,5
Sońsk.....	2174,3	—	2174,3	—	757,5	98,2
<b>Powiat gostyński.....</b>	<b>5220,5</b>	<b>—</b>	<b>4566,0</b>	<b>—</b>	<b>1118,8</b>	<b>908,2</b>
Gmina miejska: <i>Urban gmina:</i>						
Gostynin.....	1353,9	—	699,4	—	107,0	107,0
Gminy wiejskie: <i>Rural gminas:</i>						
Gostynin.....	2715,8	—	2715,8	—	268,0	268,0
Pacyna.....	—	—	—	—	274,1	63,5
Sanniki.....	236,0	—	236,0	—	458,6	458,6
Szczawin Kościelny.....	914,8	—	914,8	—	11,1	11,1
<b>Powiat mławski.....</b>	<b>19763,2</b>	<b>178,9</b>	<b>3942,0</b>	<b>15433,6</b>	<b>7055,8</b>	<b>2156,4</b>
Gmina miejska: <i>Urban gmina:</i>						
Mława.....	2302,0	178,9	1084,7	829,7	1221,0	1221,0
Gminy wiejskie: <i>Rural gminas:</i>						
Dzierzgowo.....	—	—	—	—	—	—
Lipowiec Kościelny.....	—	—	—	—	63,6	53,7
Radzanów.....	—	—	—	—	82,0	82,0
Strzegowo.....	78,0	—	78,0	—	2195,8	200,0
Stupsk.....	—	—	—	—	209,5	209,5
Szreńsk.....	2716,0	—	2716,0	—	—	—
Szydłowo.....	317,9	—	—	317,9	2973,7	80,0
Wiecznia Kościelna.....	14349,3	—	63,3	14286,0	85,9	85,9
Wiśniewo.....	—	—	—	—	224,3	224,3

TABLE 10. **NAKLADY NA ŚRODKI TRWAŁE SŁUŻĄCE OCHRONIE ŚRODOWISKA I GOSPODARCE WODNEJ WEDŁUG WYBRANYCH KIERUNKÓW INWESTOWANIA W 2007 R. (cd.)**  
**OUTLAYS ON FIXED ASSETS IN ENVIRONMENTAL PROTECTION AND WATER MANAGEMENT BY SELECTED DIRECTIONS OF INVESTING IN 2007 (cont.)**

WYSZCZEGÓLNIENIE SPECIFICATION	Ochrona środowiska Environmental protection			Gospodarka wodna Water management		
	nakłady ogółem total outlays	w tym na of which on			nakłady ogółem total outlays	w tym na ujęcia i doprowadzenia wody of which on water intakes and systems
		ochronę powietrza atmosferycznego i klimatu protection of air and climate	gospodarkę ściekową i ochronę wód waste water management and protection of waters	gospodarkę odpadami, ochronę i przywrócenie wartości użytkowej gleb oraz ochronę wód podziemnych i powierzchniowych waste management, protection and recovery of soils, protection of surface and underground waters		
w tys. zł in thous. zł						
<b>PODREGION (SUBREGION) CIECHANOWSKO-PŁOCKI (cd.) (cont.)</b>						
<b>Powiat płocki</b> .....	<b>6226,1</b>	—	<b>4784,2</b>	<b>1006,3</b>	<b>8984,3</b>	<b>5259,5</b>
Gminy miejsko-wiejskie: Urban-rural gminas:						
Drobin .....	—	—	—	—	150,5	150,5
w tym miasto of which city...	—	—	—	—	10,0	10,0
Gąbin .....	1430,7	—	1430,7	—	448,6	448,6
w tym miasto of which city...	1430,7	—	1430,7	—	76,3	76,3
Wyszogród.....	20,0	—	20,0	—	350,0	336,5
w tym miasto of which city...	20,0	—	20,0	—	59,6	59,6
Gminy wiejskie: Rural gminas:						
Bielsk .....	630,2	—	630,2	—	633,8	117,4
Bodzanów .....	134,0	—	134,0	—	1508,8	1508,8
Brudzeń Duży .....	110,9	—	110,9	—	138,4	58,5
Bulkowo .....	—	—	—	—	138,3	138,3
Łąck .....	48,0	—	48,0	—	17,3	17,3
Mała Wieś .....	249,2	—	141,2	108,0	24,3	5,7
Nowy Duninów .....	977,0	—	977,0	—	582,0	—
Radzanowo .....	99,0	—	99,0	—	263,0	263,0
Stubice .....	406,8	—	—	141,3	66,6	66,6
Stupno .....	604,0	—	604,0	—	3208,5	1579,0
Stara Biała .....	1346,2	—	589,2	757,0	358,4	358,4
Staroźreby .....	170,1	—	—	—	1095,8	210,9
<b>Powiat płoński</b> .....	<b>19094,5</b>	<b>16001,7</b>	<b>3092,8</b>	—	<b>7200,9</b>	<b>3477,7</b>
Gminy miejskie: Urban gminas:						
Płońsk .....	14398,0	14334,0	64,0	—	603,0	29,0
Raciąż .....	2457,3	1667,7	789,6	—	185,4	—
Gminy wiejskie: Rural gminas:						
Baboszewo .....	—	—	—	—	—	—
Czerwińsk nad Wisłą.....	—	—	—	—	215,1	215,1
Dzierżążnia .....	—	—	—	—	—	—
Joniec .....	—	—	—	—	784,0	93,0
Naruszewo .....	—	—	—	—	119,6	119,6
Nowe Miasto .....	201,0	—	201,0	—	2214,5	674,0
Płońsk .....	—	—	—	—	—	—
Raciąż .....	2038,2	—	2038,2	—	732,3	—
Sochocin .....	—	—	—	—	913,0	913,0
Zaluski .....	—	—	—	—	1434,0	1434,0

TABL. 10. **NAKLADY NA ŚRODKI TRWALE SŁUŻĄCE OCHRONIE ŚRODOWISKA I GOSPODARCE WODNEJ WEDŁUG WYBRANYCH KIERUNKÓW INWESTOWANIA W 2007 R. (cd.)**  
**OUTLAYS ON FIXED ASSETS IN ENVIRONMENTAL PROTECTION AND WATER MANAGEMENT BY SELECTED DIRECTIONS OF INVESTING IN 2007 (cont.)**

WYSZCZEGÓLNIENIE <i>SPECIFICATION</i>	Ochrona środowiska <i>Environmental protection</i>				Gospodarka wodna <i>Water management</i>	
	nakłady ogółem <i>total outlays</i>	w tym na / <i>of which on</i>			nakłady ogółem <i>total outlays</i>	w tym na ujęcia i doprowadzenia wody <i>of which on water intakes and systems</i>
		ochronę powietrza atmosferycznego i klimatu <i>protection of air and climate</i>	gospodarkę ściekową i ochronę wód <i>waste water management and protection of waters</i>	gospodarkę odpadami, ochronę i przywrócenie wartości użytkowej gleb oraz ochronę wód podziemnych i powierzchniowych <i>waste management, protection and recovery of soils, protection of surface and underground waters</i>		
w tys. zł / <i>in thous. zł</i>						
<b>PODREGION (SUBREGION) CIECHANOWSKO-PŁOCKI (dok.) (cont.)</b>						
<b>Powiat sierpecki.....</b>	<b>2337,3</b>	—	<b>1890,5</b>	<b>446,8</b>	<b>3589,0</b>	<b>1812,1</b>
Gmina miejska: <i>Urban gmina:</i>						
Sierpc .....	1050,1	—	1050,1	—	312,8	72,1
Gminy wiejskie: <i>Rural gminas:</i>						
Gozdowo .....	64,0	—	64,0	—	252,0	40,0
Mochowo .....	592,0	—	592,0	—	170,0	170,0
Rościszewo .....	—	—	—	—	1369,0	1369,0
Sierpc .....	184,4	—	184,4	—	202,6	120,6
Szczutowo .....	446,8	—	—	446,8	1216,6	40,4
Zawidz .....	—	—	—	—	66,0	—
<b>Powiat żuromiński.....</b>	<b>3540,4</b>	—	<b>126,0</b>	<b>1308,2</b>	<b>1292,0</b>	<b>1266,0</b>
Gminy miejsko-wiejskie: <i>Urban-rural gminas:</i>						
Bieżeń .....	2022,4	—	—	—	33,0	33,0
w tym miasto <i>of which city ..</i>	2022,4	—	—	—	33,0	33,0
Żuromin .....	1381,0	—	—	1308,2	—	—
w tym miasto <i>of which city ..</i>	182,0	—	—	109,2	—	—
Gminy wiejskie: <i>Rural gminas:</i>						
Kuczbork-Osada .....	12,0	—	1,0	—	26,0	—
Lubowidz .....	120,0	—	120,0	—	—	—
Lutocin .....	5,0	—	5,0	—	3,0	3,0
Siemiątkowo .....	—	—	—	—	1230,0	1230,0
<b>Miasto na prawach powiatu (City with powiat status)</b>						
<b>Płock .....</b>	<b>198595,4</b>	<b>116402,7</b>	<b>5254,1</b>	<b>71621,8</b>	<b>3934,5</b>	<b>3934,5</b>
<b>PODREGION (SUBREGION) OSTROŁĘCKO-SIEDLECKI</b>	<b>151222,7</b>	<b>61462,2</b>	<b>47943,7</b>	<b>26845,5</b>	<b>55848,8</b>	<b>40232,0</b>
<b>Powiat łosicki .....</b>	<b>8799,9</b>	—	<b>8799,9</b>	—	<b>1335,3</b>	<b>1200,3</b>
Gmina miejsko-wiejska: <i>Urban-rural gmina:</i>						
Łosice .....	476,0	—	476,0	—	402,4	267,4
w tym miasto <i>of which city ..</i>	476,0	—	476,0	—	402,4	267,4
Gminy wiejskie: <i>Rural gminas:</i>						
Huszlew .....	—	—	—	—	351,0	351,0
Olszanka .....	373,0	—	373,0	—	185,0	185,0
Platerów .....	1482,9	—	1482,9	—	191,9	191,9
Sarnaki .....	6468,0	—	6468,0	—	—	—
Stara Kornica .....	—	—	—	—	205,0	205,0

TABLE 10. **NAKLADY NA ŚRODKI TRWAŁE SŁUŻĄCE OCHRONIE ŚRODOWISKA I GOSPODARCE WODNEJ WEDŁUG WYBRANYCH KIERUNKÓW INWESTOWANIA W 2007 R. (cd.)**  
*OUTLAYS ON FIXED ASSETS IN ENVIRONMENTAL PROTECTION AND WATER MANAGEMENT BY SELECTED DIRECTIONS OF INVESTING IN 2007 (cont.)*

WYSZCZEGÓLNIENIE <i>SPECIFICATION</i>	Ochrona środowiska <i>Environmental protection</i>				Gospodarka wodna <i>Water management</i>	
	nakłady ogółem <i>total outlays</i>	w tym na <i>of which on</i>			nakłady ogółem <i>total outlays</i>	w tym na ujęcia i doprowadzenia wody <i>of which on water intakes and systems</i>
		ochronę powietrza atmosferycznego i klimatu <i>protection of air and climate</i>	gospodarkę ściekową i ochronę wód <i>waste water management and protection of waters</i>	gospodarkę odpadami, ochronę i przywrócenie wartości użytkowej gleb oraz ochronę wód podziemnych i powierzchniowych <i>waste management, protection and recovery of soils, protection of surface and underground waters</i>		
w tys. zł <i>in thous. zł</i>						
<b>PODREGION (SUBREGION) OSTRÓLECKO-SIEDLECKI (cd.) (cont.)</b>						
<b>Powiat makowski .....</b>	<b>2249,6</b>	—	<b>1518,6</b>	<b>731,0</b>	<b>8144,3</b>	<b>7835,3</b>
Gmina miejska: <i>Urban gmina:</i> Maków Mazowiecki .....	731,0	—	—	731,0	—	—
Gmina miejsko-wiejska: <i>Urban-rural gmina:</i> Różan .....	1036,6	—	1036,6	—	1487,0	1487,0
w tym miasto <i>of which city...</i>	1031,6	—	1031,6	—	180,0	180,0
Gminy wiejskie: <i>Rural gminas:</i> Czerwonka .....	—	—	—	—	54,0	—
Karniewo .....	—	—	—	—	—	—
Krasnosielc .....	—	—	—	—	1358,0	1141,0
Młynarze .....	—	—	—	—	13,0	3,0
Płoniawy-Bramura .....	10,0	—	10,0	—	28,0	—
Rzewnie .....	472,0	—	472,0	—	591,0	591,0
Sypniewo .....	—	—	—	—	2477,3	2477,3
Szelków .....	—	—	—	—	2136,0	2136,0
<b>Powiat ostrołęcki .....</b>	<b>8358,4</b>	—	<b>7424,3</b>	<b>934,1</b>	<b>9690,5</b>	<b>6480,1</b>
Gmina miejsko-wiejska: <i>Urban-rural gmina:</i> Myszyniec .....	101,2	—	101,2	—	2230,4	1898,5
w tym miasto <i>of which city...</i>	101,2	—	101,2	—	—	—
Gminy wiejskie: <i>Rural gminas:</i> Baranowo .....	353,3	—	140,9	212,4	2303,9	987,8
Czarnia .....	—	—	—	—	52,0	52,0
Czerwin .....	—	—	—	—	859,0	856,0
Goworowo .....	18,0	—	18,0	—	505,0	505,0
Kadzidło .....	350,9	—	152,2	198,7	974,4	—
Lelis .....	246,0	—	246,0	—	—	—
Łyse .....	5393,0	—	5393,0	—	—	—
Olszewo-Borki .....	1357,0	—	1357,0	—	386,0	386,0
Rzekuń .....	539,0	—	16,0	523,0	1222,2	637,2
Troszyn .....	—	—	—	—	1157,6	1157,6
<b>Powiat ostrowski .....</b>	<b>3305,9</b>	<b>205,4</b>	<b>2223,7</b>	<b>472,8</b>	<b>2548,0</b>	<b>2533,0</b>
Gmina miejska: <i>Urban gmina:</i> Ostrów Mazowiecka .....	1270,2	205,4	913,0	151,8	499,1	499,1
Gmina miejsko-wiejska: <i>Urban-rural gmina:</i> Brok .....	107,4	—	107,4	—	—	—
w tym miasto <i>of which city...</i>	107,4	—	107,4	—	—	—

TABL. 10. **NAKLADY NA ŚRODKI TRWALE SŁUŻĄCE OCHRONIE ŚRODOWISKA I GOSPODARCE WODNEJ WEDŁUG WYBRANYCH KIERUNKÓW INWESTOWANIA W 2007 R. (cd.)**  
**OUTLAYS ON FIXED ASSETS IN ENVIRONMENTAL PROTECTION AND WATER MANAGEMENT BY SELECTED DIRECTIONS OF INVESTING IN 2007 (cont.)**

WYSZCZEGÓLNIENIE <i>SPECIFICATION</i>	Ochrona środowiska <i>Environmental protection</i>				Gospodarka wodna <i>Water management</i>	
	nakłady ogółem <i>total outlays</i>	w tym na / <i>of which on</i>			nakłady ogółem <i>total outlays</i>	w tym na ujęcia i doprowadzenia wody <i>of which on water intakes and systems</i>
		ochronę powietrza atmosferycznego i klimatu <i>protection of air and climate</i>	gospodarkę ściekową i ochronę wód <i>waste water management and protection of waters</i>	gospodarkę odpadami, ochronę i przywrócenie wartości użytkowej gleb oraz ochronę wód podziemnych i powierzchniowych <i>waste management, protection and recovery of soils, protection of surface and underground waters</i>		
w tys. zł / <i>in thous. zł</i>						
<b>PODREGION (SUBREGION)</b>						
<b>OSTROŁĘCKO-SIEDLECKI (cd.) (cont.)</b>						
<b>Powiat ostrowski (dok.) (cont.)</b>						
Gminy wiejskie: <i>Rural gminas:</i>						
Andrzejewo.....	215,4	—	111,4	—	123,6	123,6
Boguty-Pianki .....	512,5	—	512,5	—	—	—
Malkinia Górna.....	6,0	—	—	6,0	207,0	207,0
Nur .....	—	—	—	—	3,0	—
Ostrów Mazowiecka.....	615,0	—	—	315,0	865,0	865,0
Stary Lubotyń.....	462,0	—	462,0	—	74,0	62,0
Szulborze Wielkie.....	—	—	—	—	267,0	267,0
Wąsewo.....	—	—	—	—	361,3	361,3
Zaręby Kościelne .....	117,4	—	117,4	—	148,0	148,0
<b>Powiat przasnyski .....</b>	<b>5405,7</b>	<b>50,0</b>	<b>5340,7</b>	<b>15,0</b>	<b>1452,0</b>	<b>1267,0</b>
Gmina miejska: <i>Urban gmina:</i>						
Przasnysz.....	2592,0	50,0	2527,0	15,0	350,8	324,0
Gmina miejsko-wiejska: <i>Urban-rural gmina:</i>						
Chorzele .....	150,0	—	150,0	—	523,5	404,9
w tym miasto / <i>of which city ..</i>	150,0	—	150,0	—	118,6	—
Gminy wiejskie: <i>Rural gminas:</i>						
Czernice Borowe.....	155,6	—	155,6	—	3,5	3,5
Jednoróżec .....	165,0	—	165,0	—	114,0	114,0
Krasne .....	—	—	—	—	—	—
Krzynowłoga Mała.....	—	—	—	—	420,6	420,6
Przasnysz.....	2343,1	—	2343,1	—	39,6	—
<b>Powiat pułtuski .....</b>	<b>1080,9</b>	<b>668,1</b>	<b>412,8</b>	<b>—</b>	<b>8543,9</b>	<b>1822,3</b>
Gmina miejsko-wiejska: <i>Urban-rural gmina:</i>						
Pułtusk.....	248,1	39,0	209,1	—	6415,7	334,0
w tym miasto / <i>of which city ..</i>	248,1	39,0	209,1	—	5859,2	334,0
Gminy wiejskie: <i>Rural gminas:</i>						
Gzy .....	418,5	296,0	122,5	—	6,4	—
Obryte.....	—	—	—	—	—	—
Pokrzywnica.....	335,7	333,1	2,6	—	1002,9	1002,9
Świercze.....	78,6	—	78,6	—	766,9	133,4
Winnica.....	—	—	—	—	352,0	352,0
Zatory .....	—	—	—	—	—	—

TABL. 10. **NAKLADY NA ŚRODKI TRWAŁE SŁUŻĄCE OCHRONIE ŚRODOWISKA I GOSPODARCE WODNEJ WEDŁUG WYBRANYCH KIERUNKÓW INWESTOWANIA W 2007 R. (cd.)**  
**OUTLAYS ON FIXED ASSETS IN ENVIRONMENTAL PROTECTION AND WATER MANAGEMENT BY SELECTED DIRECTIONS OF INVESTING IN 2007 (cont.)**

WYSZCZEGÓLNIENIE SPECIFICATION	Ochrona środowiska Environmental protection			Gospodarka wodna Water management		
	nakłady ogółem total outlays	w tym na of which on			nakłady ogółem total outlays	w tym na ujęcia i doprowadzenia wody of which on water intakes and systems
		ochronę powietrza atmosferycznego i klimatu protection of air and climate	gospodarkę ściekową i ochronę wód waste water management and protection of waters	gospodarkę odpadami, ochronę i przywrócenie wartości użytkowej gleb oraz ochronę wód podziemnych i powierzchniowych waste management, protection and recovery of soils, protection of surface and underground waters		
w tys. zł / in thous. zł						
<b>PODREGION (SUBREGION) OSTROŁĘCKO-SIEDLECKI (cd.) (cont.)</b>						
<b>Powiat siedlecki .....</b>	<b>17036,7</b>	—	<b>2838,6</b>	<b>14024,7</b>	<b>6735,0</b>	<b>6172,5</b>
Gmina miejsko-wiejska: Urban-rural gmina:						
Mordy .....	35,3	—	35,3	—	2428,3	2428,3
w tym miasto of which city...	35,3	—	35,3	—	—	—
Gminy wiejskie: Rural gminas:						
Domanice .....	63,0	—	63,0	—	238,6	238,6
Korczew .....	—	—	—	—	—	—
Kotuń .....	—	—	—	—	399,0	399,0
Mokobody .....	—	—	—	—	206,7	23,0
Paprotnia .....	43,7	—	—	43,7	228,5	—
Przesmyki .....	—	—	—	—	—	—
Siedlce .....	804,9	—	804,9	—	430,3	430,3
Skórzec .....	1473,8	—	1300,4	—	—	—
Suchożebry .....	13989,2	—	8,2	13981,0	274,4	245,4
Wiśniew .....	174,0	—	174,0	—	233,3	112,0
Wodynie .....	84,8	—	84,8	—	654,9	654,9
Zbuczyn .....	368,0	—	368,0	—	1641,0	1641,0
<b>Powiat sokołowski .....</b>	<b>13931,2</b>	<b>468,0</b>	<b>2090,3</b>	<b>9202,9</b>	<b>3676,4</b>	<b>2734,0</b>
Gmina miejska: Urban gmina:						
Sokolów Podlaski .....	12825,8	468,0	984,9	9202,9	299,0	299,0
Gmina miejsko-wiejska: Urban-rural gmina:						
Kosów Lacki .....	96,0	—	96,0	—	912,5	912,5
w tym miasto of which city...	96,0	—	96,0	—	—	—
Gminy wiejskie: Rural gminas:						
Bielany .....	—	—	—	—	636,6	266,6
Ceranów .....	—	—	—	—	16,0	16,0
Jabłonna Lacka .....	—	—	—	—	86,6	86,6
Repki .....	—	—	—	—	653,8	653,8
Sabnie .....	—	—	—	—	61,0	61,0
Sokolów Podlaski .....	1009,4	—	1009,4	—	364,6	271,9
Sterdyń .....	—	—	—	—	646,3	166,6
<b>Powiat węgrowski .....</b>	<b>2817,8</b>	<b>2,0</b>	<b>2780,8</b>	—	<b>4546,2</b>	<b>4305,0</b>
Gmina miejska: Urban gmina:						
Węgrów .....	37,0	2,0	—	—	92,0	92,0
Gmina miejsko-wiejska: Urban-rural gmina:						
Łochów .....	—	—	—	—	600,9	461,7
w tym miasto of which city...	—	—	—	—	182,9	182,9

TABL. 10. **NAKLADY NA ŚRODKI TRWALE SŁUŻĄCE OCHRONIE ŚRODOWISKA I GOSPODARCE WODNEJ WEDŁUG WYBRANYCH KIERUNKÓW INWESTOWANIA W 2007 R. (cd.)**  
**OUTLAYS ON FIXED ASSETS IN ENVIRONMENTAL PROTECTION AND WATER MANAGEMENT BY SELECTED DIRECTIONS OF INVESTING IN 2007 (cont.)**

WYSZCZEGÓLNIENIE SPECIFICATION	Ochrona środowiska Environmental protection				Gospodarka wodna Water management	
	nakłady ogółem total outlays	w tym na / of which on			nakłady ogółem total outlays	w tym na ujęcia i doprowadzenia wody of which on water intakes and systems
		ochronę powietrza atmosferycznego i klimatu protection of air and climate	gospodarkę ściekową i ochronę wód waste water management and protection of waters	gospodarkę odpadami, ochronę i przywrócenie wartości użytkowej gleb oraz ochronę wód podziemnych i powierzchniowych waste management, protection and recovery of soils, protection of surface and underground waters		
w tys. zł / in thous. zł						
<b>PODREGION (SUBREGION)</b>						
<b>OSTROŁĘCKO-SIEDLECKI (dok.) (cont.)</b>						
<b>Powiat węgrowski (dok.) (cont.)</b>						
Gminy wiejskie: <i>Rural gminas:</i>						
Grębków .....	—	—	—	—	423,0	423,0
Korytnica .....	9,7	—	9,7	—	1981,3	1981,3
Liw .....	145,1	—	145,1	—	351,0	351,0
Miedzna .....	1287,0	—	1287,0	—	—	—
Sadowne .....	—	—	—	—	273,0	273,0
Stoczek .....	1339,0	—	1339,0	—	554,0	452,0
Wierzbo .....	—	—	—	—	271,0	271,0
<b>Powiat wyszkowski .....</b>	<b>5910,0</b>	<b>—</b>	<b>5910,0</b>	<b>—</b>	<b>5987,8</b>	<b>2713,5</b>
Gmina miejsko-wiejska: <i>Urban-rural gmina:</i>						
Wyszków .....	5222,0	—	5222,0	—	328,0	328,0
w tym miasto / of which city ..	1210,0	—	1210,0	—	223,0	223,0
Gminy wiejskie: <i>Rural gminas:</i>						
Brańszczyk .....	340,0	—	340,0	—	1434,0	167,0
Długosiodło .....	—	—	—	—	590,2	590,2
Rzażnik .....	348,0	—	348,0	—	112,1	112,1
Somianka .....	—	—	—	—	—	—
Zabrodzie .....	—	—	—	—	3523,5	1516,2
<b>Miasta na prawach powiatu:</b> <i>Cities with powiat status:</i>						
<b>Ostrołęka .....</b>	<b>71245,1</b>	<b>60068,7</b>	<b>4215,0</b>	<b>1386,0</b>	<b>1506,0</b>	<b>1506,0</b>
<b>Siedlce .....</b>	<b>11081,5</b>	<b>—</b>	<b>4389,0</b>	<b>79,0</b>	<b>1683,4</b>	<b>1663,0</b>
<b>PODREGION (SUBREGION)</b>						
<b>WARSZAWSKI .....</b>	<b>280921,1</b>	<b>14935,0</b>	<b>248148,7</b>	<b>13733,8</b>	<b>92795,7</b>	<b>64600,2</b>
<b>Powiat grodziski .....</b>	<b>18207,9</b>	<b>1554,5</b>	<b>16513,4</b>	<b>140,0</b>	<b>2610,8</b>	<b>2154,8</b>
Gminy miejskie: <i>Urban gminas:</i>						
Milanówek .....	—	—	—	—	—	—
Podkowa Leśna .....	280,0	—	280,0	—	1130,0	674,0
Gmina miejsko-wiejska: <i>Urban-rural gmina:</i>						
Grodzisk Mazowiecki .....	17503,9	1554,5	15809,4	140,0	860,5	860,5
w tym miasto / of which city ..	10020,2	1554,5	8325,7	140,0	557,7	557,7
Gminy wiejskie: <i>Rural gminas:</i>						
Baranów .....	394,0	—	394,0	—	142,0	142,0
Jaktorów .....	—	—	—	—	415,3	415,3
Żabia Wola .....	30,0	—	30,0	—	63,0	63,0



TABLE 10. **NAKLADY NA ŚRODKI TRWAŁE SŁUŻĄCE OCHRONIE ŚRODOWISKA I GOSPODARCE WODNEJ WEDŁUG WYBRANYCH KIERUNKÓW INWESTOWANIA W 2007 R. (cd.)**  
**OUTLAYS ON FIXED ASSETS IN ENVIRONMENTAL PROTECTION AND WATER MANAGEMENT BY SELECTED DIRECTIONS OF INVESTING IN 2007 (cont.)**

WYSZCZEGÓLNIENIE SPECIFICATION	Ochrona środowiska Environmental protection				Gospodarka wodna Water management	
	nakłady ogółem total outlays	w tym na of which on			nakłady ogółem total outlays	w tym na ujęcia i doprowadzenia wody of which on water intakes and systems
		ochronę powietrza atmosferycznego i klimatu protection of air and climate	gospodarkę ściekową i ochronę wód waste water management and protection of waters	gospodarkę odpą- dami, ochronę i przywrócenie warto- ści użytkowej gleb oraz ochronę wód podziemnych i powierzchniowych waste management, protection and reco- very of soils, pro- tection of surface and underground waters		
w tys. zł / in thous. zł						
<b>PODREGION (SUBREGION) WARSZAWSKI (cd.) (cont.)</b>						
<b>Powiat grójecki.....</b>	<b>10237,0</b>	<b>1220,7</b>	<b>6376,5</b>	<b>1243,9</b>	<b>6308,8</b>	<b>4656,4</b>
Gminy miejsko-wiejskie: Urban-rural gminas:						
Grójec .....	4347,2	—	2357,2	1218,0	3015,6	1373,8
w tym miasto of which city...	3749,2	—	2112,2	1030,0	167,9	167,9
Mogielnica .....	64,3	—	56,3	8,0	540,5	540,5
w tym miasto of which city...	64,3	—	56,3	8,0	254,9	254,9
Nowe Miasto nad Pilicą.....	2488,7	1220,7	1258,0	—	143,4	143,4
w tym miasto of which city...	1737,7	469,7	1258,0	—	20,2	20,2
Warka .....	1552,7	—	920,9	17,9	166,7	162,5
w tym miasto of which city...	840,0	—	486,2	17,9	78,8	74,6
Gminy wiejskie: Rural gminas:						
Belsk Duży .....	1031,5	—	1031,5	—	1041,2	1034,8
Błędów .....	538,8	—	538,8	—	—	—
Chynów .....	—	—	—	—	970,2	970,2
Goszczyn .....	23,2	—	23,2	—	265,8	265,8
Jasieniec .....	190,6	—	190,6	—	165,4	165,4
Pniewy .....	—	—	—	—	—	—
<b>Powiat legionowski.....</b>	<b>10680,7</b>	<b>—</b>	<b>9406,2</b>	<b>1032,0</b>	<b>16777,7</b>	<b>6588,0</b>
Gmina miejska: Urban gmina:						
Legionowo .....	8242,7	—	6968,2	1032,0	879,6	668,0
Gmina miejsko-wiejska: Urban-rural gmina:						
Serock .....	614,1	—	614,1	—	1763,0	1693,0
w tym miasto of which city...	360,1	—	360,1	—	207,0	207,0
Gminy wiejskie: Rural gminas:						
Jabłonna .....	1177,9	—	1177,9	—	31,6	31,6
Nieporęt .....	4,3	—	4,3	—	6168,5	3586,3
Wieliszew .....	641,7	—	641,7	—	7935,0	609,1
<b>Powiat miński .....</b>	<b>13032,5</b>	<b>83,0</b>	<b>12787,2</b>	<b>144,0</b>	<b>10753,4</b>	<b>9888,3</b>
Gminy miejskie: Urban gminas:						
Mińsk Mazowiecki .....	3680,8	83,0	3453,8	144,0	721,5	721,5
Sulejówek .....	3693,0	—	3693,0	—	990,0	990,0
Gminy miejsko-wiejskie: Urban-rural gminas:						
Halinów .....	512,7	—	512,7	—	467,2	239,8
w tym miasto of which city...	—	—	—	—	—	—
Kaluszyn .....	—	—	—	—	—	—
w tym miasto of which city...	—	—	—	—	—	—

TABL. 10. **NAKLADY NA ŚRODKI TRWALE SŁUŻĄCE OCHRONIE ŚRODOWISKA I GOSPODARCE WODNEJ WEDŁUG WYBRANYCH KIERUNKÓW INWESTOWANIA W 2007 R. (cd.)**  
**OUTLAYS ON FIXED ASSETS IN ENVIRONMENTAL PROTECTION AND WATER MANAGEMENT BY SELECTED DIRECTIONS OF INVESTING IN 2007 (cont.)**

WYSZCZEGÓLNIENIE <i>SPECIFICATION</i>	Ochrona środowiska <i>Environmental protection</i>				Gospodarka wodna <i>Water management</i>	
	nakłady ogółem <i>total outlays</i>	w tym na / of which on			nakłady ogółem <i>total outlays</i>	w tym na ujęcia i doprowadzenia wody <i>of which on water intakes and systems</i>
		ochronę powietrza atmosferycznego i klimatu <i>protection of air and climate</i>	gospodarkę ściekową i ochronę wód <i>waste water management and protection of waters</i>	gospodarkę odpadami, ochronę i przywrócenie wartości użytkowej gleb oraz ochronę wód podziemnych i powierzchniowych <i>waste management, protection and recovery of soils, protection of surface and underground waters</i>		
w tys. zł / in thous. zł						
<b>PODREGION (SUBREGION)</b>						
<b>WARSZAWSKI (cd.) (cont.)</b>						
<b>Powiat miński (dok.) (cont.)</b>						
Gminy wiejskie: <i>Rural gminas:</i>						
Cegłów.....	35,0	—	35,0	—	290,0	290,0
Dębe Wielkie.....	2558,0	—	2558,0	—	—	—
Dobre.....	9,2	—	9,2	—	471,7	471,7
Jakubów.....	17,2	—	17,2	—	1845,0	1465,0
Łatowicz.....	1997,5	—	1997,5	—	314,5	100,5
Mińsk Mazowiecki.....	74,8	—	74,8	—	1043,2	1043,2
Mrozy.....	276,0	—	276,0	—	—	—
Siennica.....	140,3	—	122,0	—	2416,3	2372,6
Stanisławów.....	38,0	—	38,0	—	2194,0	2194,0
<b>Powiat nowodworski.....</b>	<b>9841,4</b>	<b>2188,3</b>	<b>6333,6</b>	<b>1145,0</b>	<b>5595,3</b>	<b>5460,3</b>
Gmina miejska: <i>Urban gmina:</i>						
Nowy Dwór Mazowiecki.....	2785,4	2188,3	597,1	—	168,6	168,6
Gminy miejsko-wiejskie: <i>Urban-rural gminas:</i>						
Nasielsk.....	3655,0	—	3480,5	—	1805,7	1805,7
w tym miasto / of which city ..	3655,0	—	3480,5	—	369,8	369,8
Zakroczym.....	1531,0	—	386,0	1145,0	—	—
w tym miasto / of which city ..	1531,0	—	386,0	1145,0	—	—
Gminy wiejskie: <i>Rural gminas:</i>						
Czosnów.....	883,0	—	883,0	—	3533,5	3398,5
Leoncin.....	—	—	—	—	87,5	87,5
Pomiechówek.....	987,0	—	987,0	—	—	—
<b>Powiat otwocki.....</b>	<b>16510,4</b>	<b>95,2</b>	<b>16003,5</b>	<b>23,3</b>	<b>3544,1</b>	<b>3349,4</b>
Gminy miejskie: <i>Urban gminas:</i>						
Józefów.....	1670,8	—	1669,0	1,8	830,2	830,2
Otwock.....	3595,7	60,2	3232,9	9,0	183,3	183,3
Gmina miejsko-wiejska: <i>Urban-rural gmina:</i>						
Karczew.....	37,0	—	37,0	—	1088,0	1088,0
w tym miasto / of which city ..	37,0	—	37,0	—	965,0	965,0
Gminy wiejskie: <i>Rural gminas:</i>						
Celestynów.....	3707,0	35,0	3672,0	—	403,0	403,0
Kolbiel.....	2489,0	—	2489,0	—	183,0	183,0
Osieck.....	234,0	—	234,0	—	62,0	62,0
Sobienie-Jeziory.....	4669,6	—	4669,6	—	214,7	214,7
Wiązowna.....	107,3	—	—	12,5	579,9	385,2

TABL. 10. NAKŁADY NA ŚRODKI TRWAŁE SŁUŻĄCE OCHRONIE ŚRODOWISKA I GOSPODARCE WODNEJ WEDŁUG WYBRANYCH KIERUNKÓW INWESTOWANIA W 2007 R. (cd.)  
 OUTLAYS ON FIXED ASSETS IN ENVIRONMENTAL PROTECTION AND WATER MANAGEMENT BY SELECTED DIRECTIONS OF INVESTING IN 2007 (cont.)

WYSZCZEGÓLNIENIE SPECIFICATION	Ochrona środowiska Environmental protection			Gospodarka wodna Water management		
	nakłady ogółem total outlays	w tym na of which on			nakłady ogółem total outlays	w tym na ujęcia i doprowadzenia wody of which on water intakes and systems
		ochronę powietrza atmosferycznego i klimatu protection of air and climate	gospodarkę ściekową i ochronę wód waste water management and protection of waters	gospodarkę odpadami, ochronę i przywrócenie wartości użytkowej gleb oraz ochronę wód podziemnych i powierzchniowych waste management, protection and recovery of soils, protection of surface and underground waters		
w tys. zł in thous. zł						
<b>PODREGION (SUBREGION) WARSZAWSKI (cd.) (cont.)</b>						
<b>Powiat piaseczyński .....</b>	<b>83317,3</b>	<b>1649,8</b>	<b>76794,5</b>	<b>3356,4</b>	<b>7527,7</b>	<b>6390,4</b>
Gminy miejsko-wiejskie: Urban-rural gminas:						
Góra Kalwaria .....	1645,3	1080,5	517,5	47,3	—	—
w tym miasto of which city...	496,3	98,0	351,0	47,3	—	—
Konstancin-Jeziorna .....	1711,4	569,3	128,8	1013,3	108,0	108,0
w tym miasto of which city...	698,1	569,3	128,8	—	108,0	108,0
Piaseczno .....	73298,7	—	70205,4	1831,0	3173,3	3173,3
w tym miasto of which city...	49201,0	—	46107,7	1831,0	2103,3	2103,3
Tarczyn .....	777,3	—	312,5	464,8	374,5	374,5
w tym miasto of which city...	777,3	—	312,5	464,8	—	—
Gminy wiejskie: Rural gminas:						
Lesznowola .....	5884,6	—	5630,3	—	3561,2	2490,4
Prażmów .....	—	—	—	—	310,7	244,2
<b>Powiat pruszkowski .....</b>	<b>46214,3</b>	<b>44,8</b>	<b>42899,5</b>	<b>3270,0</b>	<b>11918,7</b>	<b>9088,0</b>
Gminy miejskie: Urban gminas:						
Piastów .....	4493,0	—	1600,0	2893,0	3535,8	3535,8
Pruszków .....	5195,3	44,8	4773,5	377,0	1558,5	1558,5
Gmina miejsko-wiejska: Urban-rural gmina:						
Brwinów .....	6282,5	—	6282,5	—	1506,6	1014,5
w tym miasto of which city...	4106,5	—	4106,5	—	361,3	112,3
Gminy wiejskie: Rural gminas:						
Michałowice .....	13483,0	—	13483,0	—	3006,0	667,4
Nadarzyn .....	9432,0	—	9432,0	—	842,0	842,0
Raszyn .....	7328,5	—	7328,5	—	1469,8	1469,8
<b>Powiat sochaczewski .....</b>	<b>8632,3</b>	<b>—</b>	<b>8264,3</b>	<b>368,0</b>	<b>2420,3</b>	<b>1783,4</b>
Gmina miejska: Urban gmina:						
Sochaczew .....	7327,4	—	6959,4	368,0	—	—
Gminy wiejskie: Rural gminas:						
Brochów .....	83,0	—	83,0	—	238,0	—
Ilów .....	—	—	—	—	169,0	169,0
Młodzieszyn .....	220,0	—	220,0	—	79,0	79,0
Nowa Sucha .....	—	—	—	—	539,9	539,9
Rybno .....	—	—	—	—	498,8	131,7
Sochaczew .....	759,2	—	759,2	—	481,0	481,0
Teresin .....	242,7	—	242,7	—	414,6	382,8

TABL. 10. **NAKLADY NA ŚRODKI TRWALE SŁUŻĄCE OCHRONIE ŚRODOWISKA I GOSPODARCE WODNEJ WEDŁUG WYBRANYCH KIERUNKÓW INWESTOWANIA W 2007 R. (cd.)**  
**OUTLAYS ON FIXED ASSETS IN ENVIRONMENTAL PROTECTION AND WATER MANAGEMENT BY SELECTED DIRECTIONS OF INVESTING IN 2007 (cont.)**

WYSZCZEGÓLNIENIE <i>SPECIFICATION</i>	Ochrona środowiska <i>Environmental protection</i>				Gospodarka wodna <i>Water management</i>	
	nakłady ogółem <i>total outlays</i>	w tym na / <i>of which on</i>			nakłady ogółem <i>total outlays</i>	w tym na ujęcia i doprowadzenia wody <i>of which on water intakes and systems</i>
		ochronę powietrza atmosferycznego i klimatu <i>protection of air and climate</i>	gospodarkę ściekową i ochronę wód <i>waste water management and protection of waters</i>	gospodarkę odpadami, ochronę i przywrócenie wartości użytkowej gleb oraz ochronę wód podziemnych i powierzchniowych <i>waste management, protection and recovery of soils, protection of surface and underground waters</i>		
w tys. zł / <i>in thous. zł</i>						
<b>PODREGION (SUBREGION)</b>						
<b>WARSZAWSKI (cd.) (cont.)</b>						
<b>Powiat warszawski zachodni</b>	<b>21395,8</b>	<b>3140,0</b>	<b>18124,2</b>	<b>69,9</b>	<b>6067,2</b>	<b>3878,2</b>
Gminy miejsko-wiejskie: <i>Urban-rural gminas:</i>						
Blonie.....	1388,0	—	1388,0	—	76,0	76,0
w tym miasto <i>of which city ..</i>	247,0	—	247,0	—	57,0	57,0
Łomianki.....	—	—	—	—	—	—
w tym miasto <i>of which city ..</i>	—	—	—	—	—	—
Ożarów Mazowiecki.....	13331,2	3140,0	10059,6	69,9	1429,2	1343,2
w tym miasto <i>of which city ..</i>	1400,4	—	1330,5	69,9	—	—
Gminy wiejskie: <i>Rural gminas:</i>						
Izabelin.....	1608,9	—	1608,9	—	1330,2	1330,2
Kampinos.....	11,6	—	11,6	—	228,7	228,7
Leszno.....	693,0	—	693,0	—	368,0	368,0
Stare Babice.....	4363,1	—	4363,1	—	2635,1	532,1
<b>Powiat wołomiński</b>	<b>30975,3</b>	<b>3827,8</b>	<b>26772,8</b>	<b>140,0</b>	<b>14496,6</b>	<b>7896,9</b>
Gminy miejskie: <i>Urban gminas:</i>						
Kobyłka.....	10,0	—	10,0	—	720,0	720,0
Marki.....	13,0	—	13,0	—	625,0	625,0
Ząbki.....	1557,0	—	1557,0	—	1247,0	1247,0
Zielonka.....	8160,1	—	8160,1	—	1242,3	1097,4
Gminy miejsko-wiejskie: <i>Urban-rural gminas:</i>						
Radzymin.....	4080,0	22,0	4058,0	—	4897,7	405,0
w tym miasto <i>of which city ..</i>	4005,0	22,0	3983,0	—	1442,0	318,0
Tłuszcz.....	140,0	—	—	140,0	212,9	186,9
w tym miasto <i>of which city ..</i>	140,0	—	—	140,0	185,5	159,5
Wołomin.....	4236,6	3805,8	196,1	—	2442,1	917,8
w tym miasto <i>of which city ..</i>	3090,2	2659,4	196,1	—	2442,1	917,8
Gminy wiejskie: <i>Rural gminas:</i>						
Dąbrowka.....	2368,6	—	2368,6	—	1826,7	1716,5
Jadów.....	1122,8	—	1122,8	—	1282,9	981,3
Klembów.....	9287,2	—	9287,2	—	—	—
Poświętne.....	—	—	—	—	—	—
Strachówka.....	—	—	—	—	—	—
<b>Powiat żyrardowski</b>	<b>11876,2</b>	<b>1130,9</b>	<b>7873,0</b>	<b>2801,3</b>	<b>4775,1</b>	<b>3466,1</b>
Gmina miejska: <i>Urban gmina:</i>						
Żyrardów.....	10475,4	714,0	7079,9	2681,5	758,0	758,0
Gmina miejsko-wiejska: <i>Urban-rural gmina:</i>						
Mszczonów.....	889,5	416,9	352,8	119,8	1888,9	1597,9
w tym miasto <i>of which city ..</i>	584,1	416,9	47,4	119,8	467,0	467,0

TABL. 10. **NAKLADY NA ŚRODKI TRWAŁE SŁUŻĄCE OCHRONIE ŚRODOWISKA I GOSPODARCE WODNEJ WEDŁUG WYBRANYCH KIERUNKÓW INWESTOWANIA W 2007 R. (cd.)**  
**OUTLAYS ON FIXED ASSETS IN ENVIRONMENTAL PROTECTION AND WATER MANAGEMENT BY SELECTED DIRECTIONS OF INVESTING IN 2007 (cont.)**

WYSZCZEGÓLNIENIE SPECIFICATION	Ochrona środowiska Environmental protection			Gospodarka wodna Water management		
	nakłady ogółem total outlays	w tym na of which on			nakłady ogółem total outlays	w tym na ujęcia i doprowadzenia wody of which on water intakes and systems
		ochronę powietrza atmosferycznego i klimatu protection of air and climate	gospodarkę ściekową i ochronę wód waste water management and protection of waters	gospodarkę odpada- dami, ochronę i przywrócenie warto- ści użytkowej gleb oraz ochronę wód podziemnych i powierzchniowych waste management, protection and reco- very of soils, protec- tion of surface and underground waters		
	w tys. zł in thous. zł					
<b>PODREGION (SUBREGION)</b>						
<b>WARSZAWSKI (dok.) (cont.)</b>						
<b>Powiat żyrardowski (dok.) (cont.)</b>						
Gminy wiejskie: Rural gminas:						
Puszcza Mariańska .....	195,7	—	195,7	—	1110,2	1110,2
Radziejowice .....	—	—	—	—	1018,0	—
Wisłitki .....	315,6	—	244,6	—	—	—
<b>PODREGION (SUBREGION)</b>						
<b>RADOMSKI .....</b>	<b>177463,8</b>	<b>38568,0</b>	<b>72966,8</b>	<b>57769,5</b>	<b>39842,8</b>	<b>26648,4</b>
<b>Powiat białobrzezki .....</b>	<b>1879,7</b>	<b>—</b>	<b>1879,7</b>	<b>—</b>	<b>1401,6</b>	<b>1317,9</b>
Gminy miejsko-wiejskie: Urban-rural gminas:						
Białobrzegi .....	51,0	—	51,0	—	1061,5	1061,5
w tym miasto of which city...	51,0	—	51,0	—	43,0	43,0
Wysmierzyce .....	282,0	—	282,0	—	—	—
w tym miasto of which city...	282,0	—	282,0	—	—	—
Gminy wiejskie: Rural gminas:						
Promna .....	—	—	—	—	—	—
Radzanów .....	1442,7	—	1442,7	—	220,3	200,4
Stara Błotnica .....	12,0	—	12,0	—	56,0	56,0
Stromiec .....	92,0	—	92,0	—	63,8	—
<b>Powiat garwoliński .....</b>	<b>9290,7</b>	<b>—</b>	<b>8855,0</b>	<b>—</b>	<b>3744,8</b>	<b>2510,1</b>
Gminy miejskie: Urban gminas:						
Garwolin .....	134,9	—	134,9	—	—	—
Łaskarzew .....	7,0	—	7,0	—	—	—
Gminy miejsko-wiejskie: Urban-rural gminas:						
Pilawa .....	—	—	—	—	222,2	185,0
w tym miasto of which city...	—	—	—	—	82,0	82,0
Żelechów .....	282,3	—	55,6	—	441,6	441,6
w tym miasto of which city...	145,6	—	55,6	—	99,0	99,0
Gminy wiejskie: Rural gminas:						
Borowie .....	2014,0	—	2014,0	—	—	—
Garwolin .....	1657,0	—	1448,0	—	468,0	468,0
Górzno .....	580,0	—	580,0	—	—	—
Łaskarzew .....	44,1	—	44,1	—	323,4	323,4
Maciejowice .....	618,0	—	618,0	—	767,0	767,0
Miastków Kościelny .....	2794,7	—	2794,7	—	—	—
Parysów .....	—	—	—	—	244,5	244,5
Soboлев .....	228,3	—	228,3	—	45,3	45,3
Trojanów .....	—	—	—	—	1197,5	—
Wilga .....	930,4	—	930,4	—	35,3	35,3

TABL. 10. **NAKLADY NA ŚRODKI TRWALE SŁUŻĄCE OCHRONIE ŚRODOWISKA I GOSPODARCE WODNEJ WEDŁUG WYBRANYCH KIERUNKÓW INWESTOWANIA W 2007 R. (cd.)**  
**OUTLAYS ON FIXED ASSETS IN ENVIRONMENTAL PROTECTION AND WATER MANAGEMENT BY SELECTED DIRECTIONS OF INVESTING IN 2007 (cont.)**

WYSZCZEGÓLNIENIE <i>SPECIFICATION</i>	Ochrona środowiska <i>Environmental protection</i>				Gospodarka wodna <i>Water management</i>	
	nakłady ogółem <i>total outlays</i>	w tym na / of which on			nakłady ogółem <i>total outlays</i>	w tym na ujęcia i doprowadzenia wody <i>of which on water intakes and systems</i>
		ochronę powietrza atmosferycznego i klimatu <i>protection of air and climate</i>	gospodarkę ściekową i ochronę wód <i>waste water management and protection of waters</i>	gospodarkę odpadami, ochronę i przywrócenie wartości użytkowej gleb oraz ochronę wód podziemnych i powierzchniowych <i>waste management, protection and recovery of soils, protection of surface and underground waters</i>		
w tys. zł / in thous. zł						
<b>PODREGION (SUBREGION)</b>						
<b>RADOMSKI (cd.) (cont.)</b>						
<b>Powiat kozienicki</b> .....	<b>34235,9</b>	<b>28830,9</b>	<b>3980,4</b>	<b>3,2</b>	<b>9504,2</b>	<b>2987,8</b>
Gmina miejsko-wiejska:						
<i>Urban-rural gmina:</i>						
Kozienice .....	32856,9	28830,9	2948,4	—	3553,9	2218,2
w tym miasto / of which city ..	764,0	—	759,4	—	176,7	160,0
Gminy wiejskie: / <i>Rural gminas:</i>						
Garbarka-Letnisko .....	230,0	—	230,0	—	26,0	11,0
Głowaczów .....	—	—	—	—	267,0	267,0
Gniewoszów .....	226,0	—	29,0	—	2207,4	389,6
Grabów nad Pilicą .....	232,0	—	232,0	—	166,0	102,0
Magnuszew .....	146,8	—	—	—	4,0	—
Sieciechów .....	544,2	—	541,0	3,2	3279,9	—
<b>Powiat lipski</b> .....	<b>2262,0</b>	<b>—</b>	<b>2262,0</b>	<b>—</b>	<b>2540,4</b>	<b>2214,2</b>
Gmina miejsko-wiejska:						
<i>Urban-rural gmina:</i>						
Lipsko .....	173,0	—	173,0	—	34,3	33,2
w tym miasto / of which city ..	173,0	—	173,0	—	16,2	16,2
Gminy wiejskie: / <i>Rural gminas:</i>						
Chotcza .....	629,0	—	629,0	—	156,5	145,0
Ciepielów .....	—	—	—	—	1219,8	1219,8
Rzeczniów .....	1355,4	—	1355,4	—	210,5	210,5
Siemno .....	79,5	—	79,5	—	229,5	229,5
Solec nad Wisłą .....	25,1	—	25,1	—	689,8	376,2
<b>Powiat przysuski</b> .....	<b>1978,8</b>	<b>100,0</b>	<b>602,1</b>	<b>—</b>	<b>4290,6</b>	<b>4228,0</b>
Gmina miejsko-wiejska:						
<i>Urban-rural gmina:</i>						
Przysucha .....	571,3	100,0	46,9	—	1519,2	1519,2
w tym miasto / of which city ..	221,5	—	21,8	—	1398,0	1398,0
Gminy wiejskie: / <i>Rural gminas:</i>						
Borkowice .....	852,3	—	—	—	300,0	300,0
Gielniów .....	0,2	—	0,2	—	186,9	172,3
Klów .....	—	—	—	—	—	—
Odrzywół .....	220,0	—	220,0	—	—	—
Potworów .....	335,0	—	335,0	—	1216,0	1216,0
Rusinów .....	—	—	—	—	441,5	441,5
Wieniawa .....	—	—	—	—	627,0	579,0
<b>Powiat radomski</b> .....	<b>10844,4</b>	<b>—</b>	<b>10232,2</b>	<b>380,2</b>	<b>8249,2</b>	<b>5429,2</b>
Gmina miejska: / <i>Urban gmina:</i>						
Pionki .....	133,0	—	—	133,0	—	—
Gminy miejsko-wiejskie:						
<i>Urban-rural gmina:</i>						
Ilża .....	—	—	—	—	1123,5	499,7
w tym miasto / of which city ..	—	—	—	—	499,7	499,7
Skaryszew .....	3835,8	—	3835,8	—	851,2	752,5
w tym miasto / of which city ..	75,8	—	75,8	—	851,2	752,5

TABLE 10. **NAKLADY NA ŚRODKI TRWAŁE SŁUŻĄCE OCHRONIE ŚRODOWISKA I GOSPODARCE WODNEJ WEDŁUG WYBRANYCH KIERUNKÓW INWESTOWANIA W 2007 R. (dok.)**  
**OUTLAYS ON FIXED ASSETS IN ENVIRONMENTAL PROTECTION AND WATER MANAGEMENT BY SELECTED DIRECTIONS OF INVESTING IN 2007 (cont.)**

WYSZCZEGÓLNIENIE SPECIFICATION	Ochrona środowiska Environmental protection			Gospodarka wodna Water management		
	nakłady ogółem total outlays	w tym na of which on			nakłady ogółem total outlays	w tym na ujęcia i doprowadzenia wody of which on water intakes and systems
		ochronę powietrza atmosferycznego i klimatu protection of air and climate	gospodarkę ściekową i ochronę wód waste water management and protection of waters	gospodarkę odpadami, ochronę i przywrócenie wartości użytkowej gleb oraz ochronę wód podziemnych i powierzchniowych waste management, protection and recovery of soils, protection of surface and underground waters		
w tys. zł in thous. zł						
<b>PODREGION (SUBREGION)</b>						
<b>RADOMSKI (dok.) (cont.)</b>						
<b>Powiat radomski (dok.) (cont.)</b>						
Gminy wiejskie: Rural gminas:						
Gózd .....	174,3	—	174,3	—	—	—
Jastrzębia .....	362,0	—	130,0	—	171,0	—
Jedlińsk .....	—	—	—	—	1205,1	892,3
Jedlnia-Letnisko .....	400,0	—	152,8	247,2	216,7	212,0
Kowala .....	—	—	—	—	353,0	353,0
Pionki .....	992,2	—	992,2	—	157,8	11,8
Przytyk .....	1,5	—	1,5	—	2414,0	2414,0
Wierzbica .....	383,0	—	383,0	—	—	—
Wolanów .....	3000,6	—	3000,6	—	250,9	250,9
Zakrzew .....	1562,0	—	1562,0	—	1506,0	43,0
<b>Powiat szydłowiecki .....</b>	<b>921,5</b>	<b>—</b>	<b>574,5</b>	<b>109,0</b>	<b>4225,3</b>	<b>2863,3</b>
Gmina miejsko-wiejska:						
Urban-rural gmina:						
Szydłowiec .....	396,5	—	298,5	98,0	951,3	951,3
w tym miasto of which city..	98,0	—	—	98,0	337,6	337,6
Gminy wiejskie: Rural gminas:						
Chlewiska .....	238,0	—	—	—	2824,0	1462,0
Jastrząb .....	—	—	—	—	53,0	53,0
Mirów .....	221,0	—	221,0	—	—	—
Orońsko .....	66,0	—	55,0	11,0	397,0	397,0
<b>Powiat zwoleński .....</b>	<b>4699,9</b>	<b>—</b>	<b>4699,9</b>	<b>—</b>	<b>2594,9</b>	<b>2593,9</b>
Gmina miejsko-wiejska:						
Urban-rural gmina:						
Zwoleń .....	237,6	—	237,6	—	1237,3	1236,3
w tym miasto of which city..	237,6	—	237,6	—	33,0	33,0
Gminy wiejskie: Rural gminas:						
Kazanów .....	979,0	—	979,0	—	1217,0	1217,0
Policzna .....	3190,3	—	3190,3	—	—	—
Przylęk .....	—	—	—	—	140,6	140,6
Tczów .....	293,0	—	293,0	—	—	—
<b>Miasto na prawach powiatu</b> <i>(City with powiat status)</i>						
<b>Radom .....</b>	<b>111350,9</b>	<b>9637,1</b>	<b>39881,0</b>	<b>57277,1</b>	<b>3291,8</b>	<b>2504,0</b>
<b>PODREGION (SUBREGION)</b>						
<b>MIASTO (CITY)</b>						
<b>WARSZAWA .....</b>	<b>118551,2</b>	<b>55030,3</b>	<b>17000,6</b>	<b>13594,0</b>	<b>67694,3</b>	<b>41641,8</b>
<b>Miasto na prawach powiatu</b> <i>m.st. Warszawa .....</i>	<b>118551,2</b>	<b>55030,3</b>	<b>17000,6</b>	<b>13594,0</b>	<b>67694,3</b>	<b>41641,8</b>
<i>City with powiat status Capital City of Warsaw</i>						

TABL. 11. **NAKLADY NA ŚRODKI TRWALE SŁUŻĄCE OCHRONIE ŚRODOWISKA I GOSPODARCE WODNEJ WEDŁUG ŹRÓDEŁ FINANSOWANIA W 2007 R. (ceny bieżące)**  
**OUTLAYS ON FIXED ASSETS IN ENVIRONMENTAL PROTECTION AND WATER MANAGEMENT BY FINANCING SOURCE IN 2007 (current prices)**

A. OCHRONA ŚRODOWISKA  
 ENVIRONMENTAL PROTECTION

WYSZCZEGÓLNIENIE SPECIFICATION	Ogółem Total	Środki Funds						Fundusze ekologiczne (pożyczki, kredyty i dotacje) Ecological funds (loans, credits and allocations)	Kredyty i pożyczki krajowe, w tym bankowe Country credits and loans, of which banks	Inne środki, w tym nakłady niesfinansowane Other funds, of which non-financial outlays
		własne <sup>a</sup> own <sup>a</sup>	z budżetu from budget				z zagranicy <sup>b</sup> foreign <sup>b</sup>			
			centralnego central	wojewódz- twa voivodship	powiatu powiat	gminy (współ- udział) gmina (co- operation)				
w tys. zł in thous. zł										
<b>WOJEWÓDZTWO.....</b> VOIVODSHIP	<b>992141,0</b>	<b>583977,5</b>	<b>4353,8</b>	<b>13994,2</b>	<b>3060,8</b>	<b>40097,2</b>	<b>81237,3</b>	<b>165245,5</b>	<b>73924,4</b>	<b>26250,3</b>
<b>Podregion (Subregion)</b> <b>ciechanowsko-płocki.....</b>	<b>263982,2</b>	<b>217290,6</b>	<b>1641,8</b>	<b>870,0</b>	<b>—</b>	<b>—</b>	<b>4300,7</b>	<b>13180,3</b>	<b>25608,1</b>	<b>1090,7</b>
Powiaty: Powiats:										
ciechanowski.....	9204,8	6747,4	—	470,0	—	—	—	213,8	1773,6	—
gostyniński.....	5220,5	2267,8	126,2	100,0	—	—	675,9	429,5	1474,3	146,8
mławski.....	19763,2	6919,1	1515,6	—	—	—	—	114,3	11200,2	14,0
płocki.....	6226,1	4120,3	—	200,0	—	—	—	1840,1	—	65,7
płoński.....	19094,5	5789,2	—	50,0	—	—	3532,0	7807,3	1916,0	—
sierpecki.....	2337,3	1487,3	—	50,0	—	—	—	800,0	—	—
żuromiński.....	3540,4	1056,6	—	—	—	—	92,8	775,2	1615,8	—
Miasto na prawach powiatu: City with powiat status:										
Płock.....	198595,4	188902,9	—	—	—	—	—	1200,1	7628,2	864,2
<b>Podregion (Subregion)</b> <b>ostrołęcko-siedlecki.....</b>	<b>151222,7</b>	<b>65449,6</b>	<b>1005,0</b>	<b>7702,2</b>	<b>2342,0</b>	<b>765,0</b>	<b>11890,8</b>	<b>53549,4</b>	<b>8302,2</b>	<b>216,5</b>
Powiaty: Powiats:										
łosicki.....	8799,9	2278,1	—	190,0	—	—	4534,0	1797,8	—	—
makowski.....	2249,6	1192,6	—	—	—	—	—	585,0	472,0	—
ostrołęcki.....	8358,4	6534,2	—	289,8	30,0	—	—	1504,4	—	—
ostrowski.....	3305,9	2236,4	—	439,5	—	—	—	—	630,0	—
przasnyski.....	5405,7	2578,6	—	318,0	—	—	—	1646,0	800,0	63,1
pultuski.....	1080,9	522,8	—	175,0	80,0	—	—	290,0	13,1	—
siedlecki.....	17036,7	1778,5	—	394,5	—	—	5759,1	9037,2	—	67,4
sokołowski.....	13931,2	3702,4	968,0	1207,0	984,0	—	626,7	3443,1	3000,0	—
węgrowski.....	2817,8	491,8	37,0	50,0	—	—	458,0	900,0	881,0	—
wyszkowski.....	5910,0	2940,0	—	100,0	—	—	419,0	2451,0	—	—
Miasta na prawach powiatu: Cities with powiat status:										
Ostrołęka.....	71245,1	34401,7	—	4538,4	—	765,0	94,0	31239,9	206,1	—
Siedlce.....	11081,5	6792,5	—	—	1248,0	—	—	655,0	2300,0	86,0

<sup>a</sup> Łącznie ze środkami z budżetu gmin będących inwestorami. <sup>b</sup> Środki bezzwrotne i zwrotne uzyskane w ramach międzynarodowych programów i funduszy pomocowych, w tym PHARE, fundusze spójności i strukturalne, pomocy bilateralnej, ekokonwersji.

<sup>a</sup> Including funds from budget of gminas, which are investors. <sup>b</sup> Non-returnable and returnable funds receive from international programs, assistance funds, of which PHARE, cohesion and structural funds, bilateral assistance, ecological conversion.



TABL. 11. **NAKLADY NA ŚRODKI TRWAŁE SŁUŻĄCE OCHRONIE ŚRODOWISKA I GOSPODARCE WODNEJ WEDŁUG ŹRÓDEŁ FINANSOWANIA W 2007 R. (cd.)**  
**OUTLAYS ON FIXED ASSETS IN ENVIRONMENTAL PROTECTION AND WATER MANAGEMENT BY FINANCING SOURCE IN 2007 (cont.)**

## A. OCHRONA ŚRODOWISKA (dok.)

## ENVIRONMENTAL PROTECTION (cont.)

WYSZCZEGÓLNIENIE SPECIFICATION	Ogółem Total	Środki Funds						Fundusze ekologiczne (pożyczki, kredyty i dotacje) Ecological funds (loans, credits and allocations)	Kredyty i pożyczki krajowe, w tym bankowe Country credits and loans, of which banks	Inne środki, w tym nakłady niesfinansowane Other funds, of which non-financial outlays
		własne <sup>a</sup> own <sup>a</sup>	z budżetu from budget				z zagranicy <sup>b</sup> foreign <sup>b</sup>			
			centralnego central	wojewódz- twa voivodship	powiatu powiat	gminy (współ- udział) gmina (co- operation)				
w tys. zł in thous. zł										
<b>Podregion (Subregion)</b>										
<b>warszawski</b> .....	<b>280921,1</b>	<b>162297,1</b>	<b>111,0</b>	<b>2217,6</b>	<b>694,6</b>	<b>4941,0</b>	<b>32231,7</b>	<b>46966,8</b>	<b>29968,1</b>	<b>1493,2</b>
Powiaty: Powiats:										
grodziski .....	18207,9	10959,1	—	—	—	—	7248,8	—	—	—
grójceki .....	10237,0	6017,9	69,6	800,0	—	—	—	1872,9	1476,6	—
legionowski .....	10680,7	3384,9	—	—	—	—	—	6426,3	732,0	137,5
miński.....	13032,5	6762,2	—	263,0	613,9	—	—	4640,7	734,7	18,0
nowodorski.....	9841,4	4149,2	—	200,0	—	—	—	5428,2	64,0	—
otwocki.....	16510,4	10537,3	—	226,3	35,8	—	—	3100,0	2248,9	362,1
piaseczyński .....	83317,3	52428,0	—	621,3	—	—	23021,4	1000,0	5482,5	764,1
pruszkowski .....	46214,3	25276,8	—	—	—	—	—	16387,0	4434,0	116,5
sochaczewski .....	8632,3	6088,4	—	50,0	44,9	—	—	—	2449,0	—
warszawski zachodni .....	21395,8	13595,3	—	50,0	—	—	1673,9	1013,9	5030,4	32,3
wołomiński .....	30975,3	16664,5	19,4	—	—	—	145,6	7097,8	7048,0	—
żyrardowski.....	11876,2	6433,5	22,0	7,0	—	4941,0	142,0	—	268,0	62,7
<b>Podregion (Subregion)</b>										
<b>radomski</b> .....	<b>177463,8</b>	<b>67601,3</b>	<b>380,5</b>	<b>3204,4</b>	<b>24,2</b>	<b>13577,2</b>	<b>26841,4</b>	<b>41047,7</b>	<b>10046,0</b>	<b>14741,1</b>
Powiaty: Powiats:										
białobrzegi.....	1879,7	629,7	—	250,0	—	—	—	—	1000,0	—
garwoliński.....	9290,7	3713,4	—	371,2	—	—	—	610,0	4045,0	551,1
kozienicki .....	34235,9	26121,1	—	200,0	4,6	—	—	7255,2	535,0	120,0
lipski.....	2262,0	720,0	—	100,0	—	—	—	900,0	542,0	—
przysuski.....	1978,8	775,2	150,0	671,3	—	—	—	260,3	122,0	—
radomski .....	10844,4	3728,1	131,5	348,6	—	723,7	1902,7	1189,8	2820,0	—
szydlowiecki.....	921,5	287,5	—	354,4	19,6	—	—	169,0	91,0	—
zwoleński.....	4699,9	837,9	—	250,0	—	—	—	2700,0	891,0	21,0
Miasto na prawach powiatu: City with powiat status:										
Radom .....	111350,9	30788,4	99,0	658,9	—	12853,5	24938,7	27963,4	—	14049,0
<b>Podregion (Subregion)</b>										
<b>Miasto (City) Warszawa</b>	<b>118551,2</b>	<b>71338,9</b>	<b>1215,5</b>	<b>—</b>	<b>—</b>	<b>20814,0</b>	<b>5972,7</b>	<b>10501,3</b>	<b>—</b>	<b>8708,8</b>
Miasto na prawach powiatu: City with powiat status:										
m.st. Warszawa..... Capital City of Warsaw	118551,2	71338,9	1215,5	—	—	20814,0	5972,7	10501,3	—	8708,8

<sup>a</sup> Łącznie ze środkami z budżetu gmin będących inwestorami. <sup>b</sup> Środki bezzwrotne i zwrotne uzyskane w ramach międzynarodowych programów i funduszy pomocowych, w tym PHARE, fundusze spójności i strukturalne, pomocy bilateralnej, ekokonwersji.

<sup>a</sup> Including funds from budget of gminas, which are investors. <sup>b</sup> Non-returnable and returnable funds receive from international programs, assistance funds, of which PHARE, cohesion and structural funds, bilateral assistance, ecological conversion.

TABL. 11. **NAKLADY NA ŚRODKI TRWALE SŁUŻĄCE OCHRONIE ŚRODOWISKA I GOSPODARCE WODNEJ WEDŁUG ŹRÓDEŁ FINANSOWANIA W 2007 R. (cd.)**  
**OUTLAYS ON FIXED ASSETS IN ENVIRONMENTAL PROTECTION AND WATER MANAGEMENT BY FINANCING SOURCE IN 2007 (cont.)**

B. GOSPODARKA WODNA  
 WATER MANAGEMENT

WYSZCZEGÓLNIENIE SPECIFICATION	Ogółem Total	Środki Funds						Fundusze ekologiczne (pożyczki, kredyty i dotacje) Ecological funds (loans, credits and allocations)	Kredyty i pożyczki krajowe, w tym bankowe Country credits and loans, of which banks	Inne środki, w tym nakłady niesfinansowane Other funds, of which non-financial outlays
		własne <sup>a</sup> own <sup>a</sup>	z budżetu from budget				z zagranicy <sup>b</sup> foreign <sup>b</sup>			
			centralnego central	wojewódz- twa voivodship	powiatu powiat	gminy (współ- udział) gmina (co- -operation)				
w tys. zł in thous. zł										
<b>WOJEWÓDZTWO.....</b> <i>VOIVODSHIP</i>	<b>293806,2</b>	<b>178325,5</b>	<b>8767,1</b>	<b>20415,0</b>	<b>16,7</b>	<b>1839,4</b>	<b>25977,9</b>	<b>26125,1</b>	<b>16055,6</b>	<b>16283,9</b>
<b>Podregion (Subregion)</b> <b>ciechanowsko-płocki.....</b>	<b>37624,6</b>	<b>15796,6</b>	<b>3008,2</b>	<b>3222,3</b>	<b>—</b>	<b>1445,9</b>	<b>8392,2</b>	<b>1147,1</b>	<b>3102,6</b>	<b>1509,7</b>
Powiaty: <i>Powiats:</i>										
ciechanowski.....	4449,3	3179,2	500,7	150,0	—	—	508,6	—	—	110,8
gostyniński.....	1118,8	635,2	79,5	250,0	—	—	131,1	—	—	23,0
mławski.....	7055,8	1061,9	1201,9	209,8	—	—	3794,2	—	708,0	80,0
płocki.....	8984,3	3047,4	529,9	868,5	—	—	1695,9	547,1	1633,6	661,9
płoński.....	7200,9	3299,4	408,1	900,0	—	—	1232,4	600,0	761,0	—
sierpecki.....	3589,0	1092,9	288,1	544,0	—	—	1030,0	—	—	634,0
żuromiński.....	1292,0	992,0	—	300,0	—	—	—	—	—	—
Miasto na prawach powiatu: <i>City with powiat status:</i>										
Płock.....	3934,5	2488,6	—	—	—	1445,9	—	—	—	—
<b>Podregion (Subregion)</b> <b>ostrołęcko-siedlecki.....</b>	<b>55848,8</b>	<b>22871,2</b>	<b>2776,8</b>	<b>8270,8</b>	<b>—</b>	<b>—</b>	<b>8406,6</b>	<b>11612,6</b>	<b>891,8</b>	<b>1019,0</b>
Powiaty: <i>Powiats:</i>										
łosicki.....	1335,3	620,3	—	465,0	—	—	—	100,0	150,0	—
makowski.....	8144,3	3957,7	221,1	2273,0	—	—	705,1	987,4	—	—
ostrołęcki.....	9690,5	4055,3	628,6	1792,1	—	—	1117,5	2097,0	—	—
ostrowski.....	2548,0	1594,5	3,0	537,0	—	—	—	413,5	—	—
przasnyski.....	1452,0	1131,4	61,8	150,0	—	—	—	—	108,8	—
pułtusk.....	8543,9	1347,1	1324,8	231,1	—	—	5318,9	272,0	50,0	—
siedlecki.....	6735,0	1466,4	—	1128,0	—	—	—	3366,4	300,0	474,2
sokołowski.....	3676,4	1162,8	339,7	660,5	—	—	585,0	928,4	—	—
węgrowski.....	4546,2	1913,5	—	484,0	—	—	—	1401,9	283,0	463,8
wyszkowski.....	5987,8	2980,8	197,8	550,1	—	—	680,1	1579,0	—	—
Miasta na prawach powiatu: <i>Cities with powiat status:</i>										
Ostrołęka.....	1506,0	1039,0	—	—	—	—	—	467,0	—	—
Siedlce.....	1683,4	1602,4	—	—	—	—	—	—	—	81,0

<sup>a</sup> Łącznie ze środkami z budżetu gmin będących inwestorami. <sup>b</sup> Środki bezzwrotne i zwrotne uzyskane w ramach międzynarodowych programów i funduszy pomocowych, w tym PHARE, fundusze spójności i strukturalne, pomocy bilateralnej, ekokonwersji.

<sup>a</sup> Including funds from budget of gminas, which are investors. <sup>b</sup> Non-returnable and returnable funds receive from international programs, assistance funds, of which PHARE, cohesion and structural funds, bilateral assistance, ecological conversion.

TABLE 11. **NAKLADY NA ŚRODKI TRWAŁE SŁUŻĄCE OCHRONIE ŚRODOWISKA I GOSPODARCE WODNEJ WEDŁUG ŹRÓDEŁ FINANSOWANIA W 2007 R. (dok.)**  
**OUTLAYS ON FIXED ASSETS IN ENVIRONMENTAL PROTECTION AND WATER MANAGEMENT BY FINANCING SOURCE IN 2007 (cont.)**

B. GOSPODARKA WODNA (dok.)  
 WATER MANAGEMENT (cont.)

WYSZCZEGÓLNIENIE SPECIFICATION	Ogółem Total	Środki Funds						Fundusze ekologiczne (pożyczki, kredyty i dotacje) Ecological funds (loans, credits and allocations)	Kredyty i pożyczki krajowe, w tym bankowe Country credits and loans, of which banks	Inne środki, w tym nakłady niesfinansowane Other funds, of which non-financial outlays
		własne <sup>a</sup> own <sup>a</sup>	z budżetu from budget				z zagranicy <sup>b</sup> foreign <sup>b</sup>			
			centralnego central	wojewódz- twa voivodship	powiatu powiat	gminy (współ- udział) gmina (co- operation)				
w tys. zł in thous. zł										
<b>Podregion (Subregion)</b>										
<b>warszawski</b> .....	<b>92795,7</b>	<b>63719,4</b>	<b>594,3</b>	<b>4640,1</b>	—	<b>393,5</b>	<b>3822,9</b>	<b>8337,4</b>	<b>7147,7</b>	<b>4140,4</b>
Powiaty: Powiats:										
grodziski .....	2610,8	2407,8	—	140,0	—	—	—	—	—	63,0
grójceki .....	6308,8	3288,5	10,8	1227,2	—	82,5	—	1463,9	185,9	50,0
legionowski .....	16777,7	12626,5	—	50,0	—	—	1987,0	300,0	—	1814,2
miński.....	10753,4	3764,7	—	450,0	—	—	—	2357,6	3436,0	745,1
nowodworski.....	5595,3	3336,3	135,0	81,4	—	—	—	1400,0	642,6	—
otwocki.....	3544,1	1929,2	—	125,2	—	—	—	645,8	633,1	210,8
piaseczyński .....	7527,7	6419,4	—	308,0	—	—	788,9	—	—	11,4
pruszkowski .....	11918,7	11610,6	24,0	250,0	—	—	—	—	—	34,1
sochaczewski .....	2420,3	1464,3	15,0	308,3	—	—	—	450,0	182,7	—
warszawski zachodni .....	6067,2	4591,2	66,0	—	—	—	—	160,0	156,5	1093,5
wołomiński .....	14496,6	9386,0	288,5	1350,0	—	26,0	693,0	842,2	1910,9	—
żyrardowski.....	4775,1	2894,9	55,0	350,0	—	285,0	354,0	717,9	—	118,3
<b>Podregion (Subregion)</b>										
<b>radomski</b> .....	<b>39842,8</b>	<b>16760,5</b>	<b>2387,8</b>	<b>4281,8</b>	<b>16,7</b>	—	<b>5356,2</b>	<b>5028,0</b>	<b>4913,5</b>	<b>1098,3</b>
Powiaty: Powiats:										
białobrzezski.....	1401,6	1015,8	31,9	150,0	—	—	—	31,9	172,0	—
garwoliński.....	3744,8	2119,5	—	500,0	—	—	—	131,8	575,0	418,5
kozienicki .....	9504,2	1779,5	895,0	678,2	16,7	—	3638,8	1204,0	1292,0	—
lipski .....	2540,4	1115,0	326,2	489,0	—	—	—	436,0	—	174,2
przysuski.....	4290,6	2450,1	117,0	698,5	—	—	403,0	—	622,0	—
radomski .....	8249,2	3459,3	973,2	788,6	—	—	1314,4	1559,7	—	154,0
szydlowiecki.....	4225,3	1110,3	43,5	760,8	—	—	—	1506,6	452,5	351,6
zwoleński .....	2594,9	577,2	1,0	216,7	—	—	—	—	1800,0	—
Miasto na prawach powiatu: City with powiat status:										
Radom .....	3291,8	3133,8	—	—	—	—	—	158,0	—	—
<b>Podregion (Subregion)</b>										
<b>Miasto (City) Warszawa</b>	<b>67694,3</b>	<b>59177,8</b>	—	—	—	—	—	—	—	<b>8516,5</b>
Miasto na prawach powiatu: City with powiat status:										
m.st. Warszawa..... Capital City of Warsaw	67694,3	59177,8	—	—	—	—	—	—	—	8516,5

<sup>a</sup> Łącznie ze środkami z budżetu gmin będących inwestorami. <sup>b</sup> Środki bezzwrotne i zwrotne uzyskane w ramach międzynarodowych programów i funduszy pomocowych, w tym PHARE, fundusze spójności i strukturalne, pomocy bilateralnej, ekokonwersji.

<sup>a</sup> Including funds from budget of gminas, which are investors. <sup>b</sup> Non-returnable and returnable funds receive from international programs, assistance funds, of which PHARE, cohesion and structural funds, bilateral assistance, ecological conversion.

**Dział II. ORGANIZACJA WOJEWÓDZTWA**

*Chapter II. ORGANIZATION OF THE VOIVODSHIP*

TABL. 1 (12). **JEDNOSTKI PODZIAŁU TERYTORIALNEGO W 2007 R.**

Stan w dniu 31 XII

*TERRITORIAL DIVISION UNITS IN 2007*

*As of 31 XII*

WYSZCZEGÓLNIENIE <i>SPECIFICATION</i>	Gminy <i>Gminas</i>				Miasta <i>Towns</i>	Miejscowości wiejskie <i>Rural localities</i>	Sołectwa <i>Village administrator's offices</i>
	ogółem <i>total</i>	miejskie <i>urban</i>	miejsko- wiejskie <i>urban-rural</i>	wiejskie <i>rural</i>			
<b>WOJEWÓDZTWO</b> ..... <i>VOIVODSHIP</i>	<b>314</b>	<b>35</b>	<b>50</b>	<b>229</b>	<b>85</b>	<b>8701</b>	<b>7315</b>
<b>Podregion (Subregion)</b> <b>ciechanowsko-plocki</b> .....	<b>65</b>	<b>7</b>	<b>6</b>	<b>52</b>	<b>13</b>	<b>1947</b>	<b>1680</b>
Powiaty: <i>Powiats:</i>							
ciechanowski.....	9	1	1	7	2	264	242
gostyniński.....	5	1	—	4	1	173	123
mławski.....	10	1	—	9	1	246	219
plocki.....	15	—	3	12	3	469	405
pioński.....	12	2	—	10	2	371	339
sierpecki.....	7	1	—	6	1	241	209
żuromiński.....	6	—	2	4	2	183	143
Miasto na prawach powiatu: <i>City with powiat status:</i>							
Plock.....	1	1	—	—	1	—	—
<b>Podregion (Subregion)</b> <b>ostrolęcko-siedlecki</b> .....	<b>91</b>	<b>7</b>	<b>10</b>	<b>74</b>	<b>17</b>	<b>2727</b>	<b>2277</b>
Powiaty: <i>Powiats:</i>							
łosicki.....	6	—	1	5	1	136	136
makowski.....	10	1	1	8	2	269	236
ostrolęcki.....	11	—	1	10	1	380	306
ostrowski.....	11	1	1	9	2	336	260
przasnyski.....	7	1	1	5	2	245	186
pultuski.....	7	—	1	6	1	240	199
siedlecki.....	13	—	1	12	1	348	339
sokolowski.....	9	1	1	7	2	276	233
węgrowski.....	9	1	1	7	2	269	212
wyszkowski.....	6	—	1	5	1	228	170
Miasta na prawach powiatu: <i>Cities with powiat status:</i>							
Ostrolęka.....	1	1	—	—	1	—	—
Siedlce.....	1	1	—	—	1	—	—

TABL. 1 (12). **JEDNOSTKI PODZIAŁU TERYTORIALNEGO W 2007 R. (dok.)**  
Stan w dniu 31 XII  
TERRITORIAL DIVISION UNITS IN 2007 (cont.)  
As of 31 XII

WYSZCZEGÓLNIENIE SPECIFICATION	Gminy <i>Gminas</i>				Miasta Towns	Miejscowości wiejskie Rural localities	Sołectwa Village administrator's offices
	ogółem total	miejskie urban	miejsko- -wiejskie urban-rural	wiejskie rural			
<b>Podregion (Subregion)</b>							
<b>warszawski</b> .....	<b>92</b>	<b>16</b>	<b>23</b>	<b>53</b>	<b>39</b>	<b>2329</b>	<b>2015</b>
Powiaty: <i>Powiats:</i>							
grodziski .....	6	2	1	3	3	118	98
grójecki .....	10	—	4	6	4	410	372
legionowski .....	5	1	1	3	2	83	68
miński.....	13	2	2	9	4	338	317
nowodworski.....	6	1	2	3	3	189	159
otwocki .....	8	2	1	5	3	134	126
piaseczyński .....	6	—	4	2	4	223	178
pruskowski .....	6	2	1	3	3	64	57
sochaczewski .....	8	1	—	7	1	239	191
warszawski zachodni .....	7	—	3	4	3	170	138
wołomiński .....	12	4	3	5	7	186	191
żyrardowski.....	5	1	1	3	2	175	120
<b>Podregion (Subregion)</b>							
<b>radomski</b> .....	<b>65</b>	<b>4</b>	<b>11</b>	<b>50</b>	<b>15</b>	<b>1698</b>	<b>1340</b>
Powiaty: <i>Powiats:</i>							
białobrzezki.....	6	—	2	4	2	172	117
garwoliński.....	14	2	2	10	4	274	244
kozienicki .....	7	—	1	6	1	207	175
lipski.....	6	—	1	5	1	199	162
przysuski.....	8	—	1	7	1	186	140
radomski .....	13	1	2	10	3	403	294
szydlowiecki.....	5	—	1	4	1	90	85
zwoleński .....	5	—	1	4	1	167	123
Miasto na prawach powiatu: <i>City with powiat status:</i>							
Radom .....	1	1	—	—	1	—	—
<b>Podregion (Subregion)</b>							
<b>Miasto (City) Warszawa</b> .....	<b>1</b>	<b>1</b>	<b>—</b>	<b>—</b>	<b>1</b>	<b>—</b>	<b>3</b>
Miasto na prawach powiatu: <i>City with powiat status:</i>							
m.st. Warszawa..... <i>Capital City of Warsaw</i>	1	1	—	—	1	—	3

TABL. 2 (13). **RADNI RAD GMIN<sup>a</sup> WEDŁUG PŁCI, WIEKU I POZIOMU WYKSZTAŁCENIA W 2007 R.**  
Stan w dniu 31 XII  
**COUNCILLORS OF GMINA COUNCILS<sup>a</sup> BY SEX, AGE AND EDUCATIONAL LEVEL IN 2007**  
As of 31 XII

WYSZCZEGÓLNIENIE <i>SPECIFICATION</i>	Ogółem <i>Total</i>	W tym kobiety <i>Of which women</i>	Z liczby ogółem — w wieku <i>Of total number — at age</i>				Z liczby ogółem — z wykształceniem <i>Of total number — with education</i>			
			18—29 lat	30—39	40—59	60 lat i więcej <i>and more</i>	wyższym <i>tertiary</i>	średnim i policealnym <i>secondary and post-secondary</i>	zasadniczym zawodowym <i>basic vocational</i>	gimnazjalnym i podstawowym <i>lower secondary and primary</i>
<b>OGÓŁEM</b> ..... <i>TOTAL</i>	<b>4791</b>	<b>1011</b>	<b>237</b>	<b>787</b>	<b>3303</b>	<b>464</b>	<b>1270</b>	<b>1941</b>	<b>1305</b>	<b>275</b>
<b>PODREGION (SUBREGION)</b>										
<b>CIECHANOWSKO-PŁOCKI...</b>	<b>977</b>	<b>192</b>	<b>37</b>	<b>165</b>	<b>667</b>	<b>108</b>	<b>230</b>	<b>378</b>	<b>287</b>	<b>82</b>
<b>Powiat ciechanowski.....</b>	<b>141</b>	<b>27</b>	<b>3</b>	<b>26</b>	<b>102</b>	<b>10</b>	<b>41</b>	<b>50</b>	<b>36</b>	<b>14</b>
Gmina miejska: <i>Urban gmina:</i>										
Ciechanów.....	21	5	—	2	18	1	19	2	—	—
Gmina miejsko-wiejska: <i>Urban-rural gmina:</i>										
Głinojeck.....	15	—	1	2	11	1	5	2	5	3
Gminy wiejskie: <i>Rural gminas:</i>										
Ciechanów.....	15	4	1	3	11	—	2	6	7	—
Golymin-Ośrodek.....	15	4	—	2	11	2	1	6	6	2
Grudusk.....	15	3	—	3	12	—	5	6	4	—
Ojrzeń.....	15	2	—	4	10	1	1	7	6	1
Opinogóra Górna.....	15	4	1	4	9	1	3	9	—	3
Regimin.....	15	5	—	4	9	2	3	8	2	2
Sońsk.....	15	—	—	2	11	2	2	4	6	3
<b>Powiat gostyniński.....</b>	<b>75</b>	<b>18</b>	<b>3</b>	<b>9</b>	<b>54</b>	<b>9</b>	<b>21</b>	<b>27</b>	<b>22</b>	<b>5</b>
Gmina miejska: <i>Urban gmina:</i>										
Gostynin.....	15	4	—	1	14	—	10	5	—	—
Gminy wiejskie: <i>Rural gminas:</i>										
Gostynin.....	15	3	—	3	11	1	5	3	6	1
Pacyna.....	15	3	—	—	13	2	—	8	6	1
Sanniki.....	15	5	2	2	7	4	2	7	5	1
Szczawin Kościelny.....	15	3	1	3	9	2	4	4	5	2
<b>Powiat mławski.....</b>	<b>156</b>	<b>31</b>	<b>12</b>	<b>27</b>	<b>107</b>	<b>10</b>	<b>29</b>	<b>67</b>	<b>53</b>	<b>7</b>
Gmina miejska: <i>Urban gmina:</i>										
Mława.....	21	2	1	2	16	2	13	7	1	—
Gminy wiejskie: <i>Rural gminas:</i>										
Dzierzgowo.....	15	2	3	1	11	—	2	7	3	3
Lipowiec Kościelny.....	15	2	1	2	12	—	2	1	12	—
Radzanów.....	15	3	—	—	13	2	1	5	7	2
Strzegowo.....	15	5	1	1	13	—	2	7	6	—
Stupsk.....	15	7	—	3	9	3	1	13	1	—
Szreńsk.....	15	4	1	6	7	1	4	5	6	—
Szydłowo.....	15	—	1	5	9	—	3	6	5	1
Wieczfnia Kościelna.....	15	4	2	5	6	2	—	10	4	1
Wiśniewo.....	15	2	2	2	11	—	1	6	8	—

<sup>a</sup> Bez radnych rad miast w miastach na prawach powiatu.

<sup>a</sup> Excluding city councils councillors in cities with powiat status.

TABLE 2 (13). **RADNI RAD GMIN<sup>a</sup> WEDŁUG PŁCI, WIEKU I POZIOMU WYKSZTAŁCENIA W 2007 R. (cd.)**  
Stan w dniu 31 XII  
**COUNCILLORS OF GMINA COUNCILS<sup>a</sup> BY SEX, AGE AND EDUCATIONAL LEVEL IN 2007 (cont.)**  
As of 31 XII

WYSZCZEGÓLNIENIE SPECIFICATION	Ogółem Total	W tym kobiety Of which women	Z liczby ogółem — w wieku Of total number — at age				Z liczby ogółem — z wykształceniem Of total number — with education			
			18—29 lat	30—39	40—59	60 lat i więcej and more	wyższym tertiary	średnim i policeal- nym secondary and post- -secondary	zasad- niczym zawo- dowym basic vocational	gimnazjal- nym i podsta- wowym lower secondary and primary
<b>PODREGION (SUBREGION) CIECHANOWSKO-PŁOCKI (cd.) (cont.)</b>										
<b>Powiat plocki</b> .....	<b>225</b>	<b>47</b>	<b>7</b>	<b>35</b>	<b>153</b>	<b>30</b>	<b>47</b>	<b>94</b>	<b>66</b>	<b>18</b>
Gminy miejsko-wiejskie: <i>Urban-rural gminas:</i>										
Drobin .....	15	5	—	2	13	—	4	10	—	1
Gąbin .....	15	8	—	1	14	—	4	3	7	1
Wyszogród .....	15	1	—	1	10	4	4	8	3	—
Gminy wiejskie: <i>Rural gminas:</i>										
Bielsk .....	15	2	2	2	8	3	3	5	5	2
Bodzanów .....	15	2	—	4	7	4	3	8	4	—
Brudzeń Duży .....	15	4	1	1	12	1	5	3	6	1
Bulkowo .....	15	1	—	1	11	3	1	3	8	3
Łąck .....	15	5	—	2	11	2	5	6	3	1
Mała Wieś .....	15	2	—	4	8	3	3	6	3	3
Nowy Duninów .....	15	1	—	3	10	2	1	8	5	1
Radzanowo .....	15	2	—	7	8	—	5	3	7	—
Stubice .....	15	5	1	2	11	1	2	8	4	1
Stupno .....	15	3	1	1	9	4	4	6	3	2
Stara Biała .....	15	1	1	3	9	2	2	9	3	1
Staroźreby .....	15	5	1	1	12	1	1	8	5	1
<b>Powiat płoński</b> .....	<b>185</b>	<b>36</b>	<b>5</b>	<b>31</b>	<b>125</b>	<b>24</b>	<b>47</b>	<b>74</b>	<b>49</b>	<b>15</b>
Gminy miejskie: <i>Urban gminas:</i>										
Płońsk .....	20	8	—	5	13	2	15	5	—	—
Raciąż .....	15	—	—	4	9	2	8	7	—	—
Gminy wiejskie: <i>Rural gminas:</i>										
Baboszewo .....	15	3	—	3	9	3	5	7	2	1
Czerwińsk nad Wisłą .....	15	2	1	2	12	—	—	6	9	—
Dzierżążnia .....	15	7	1	1	12	1	3	4	8	—
Joniec .....	15	1	1	4	7	3	2	9	4	—
Naruszewo .....	15	—	—	—	13	2	1	4	6	4
Nowe Miasto .....	15	2	1	2	11	1	2	6	7	—
Płońsk .....	15	5	—	4	9	2	5	7	3	—
Raciąż .....	15	2	—	—	10	5	—	4	4	7
Sochocin .....	15	5	1	6	8	—	5	8	—	2
Zaluski .....	15	1	—	—	12	3	1	7	6	1
<b>Powiat sierpecki</b> .....	<b>105</b>	<b>22</b>	<b>2</b>	<b>19</b>	<b>72</b>	<b>12</b>	<b>27</b>	<b>32</b>	<b>33</b>	<b>13</b>
Gmina miejska: <i>Urban gmina:</i>										
Sierpc .....	15	3	—	1	11	3	13	1	1	—
Gminy wiejskie: <i>Rural gminas:</i>										
Gozdowo .....	15	3	—	7	6	2	5	6	2	2
Mochowo .....	15	5	—	2	13	—	—	6	9	—
Rościszewo .....	15	2	—	2	10	3	—	4	8	3
Sierpc .....	15	5	—	4	10	1	3	9	3	—
Szczutowo .....	15	2	2	1	11	1	3	4	7	1
Zawidz .....	15	2	—	2	11	2	3	2	3	7

<sup>a</sup> Bez radnych rad miast w miastach na prawach powiatu.

<sup>a</sup> Excluding city councils councillors in cities with powiat status.

TABL. 2 (13). **RADNI RAD GMIN<sup>a</sup> WEDŁUG PŁCI, WIEKU I POZIOMU WYKSZTAŁCENIA W 2007 R. (cd.)**  
Stan w dniu 31 XII  
**COUNCILLORS OF GMINA COUNCILS<sup>a</sup> BY SEX, AGE AND EDUCATIONAL LEVEL IN 2007 (cont.)**  
As of 31 XII

WYSZCZEGÓLNIENIE <i>SPECIFICATION</i>	Ogółem <i>Total</i>	W tym kobiety <i>Of which women</i>	Z liczby ogółem — w wieku <i>Of total number — at age</i>				Z liczby ogółem — z wykształceniem <i>Of total number — with education</i>			
			18—29 lat	30—39	40—59	60 lat i więcej <i>and more</i>	wyższym <i>tertiary</i>	średnim i policealnym <i>secondary and post-secondary</i>	zasadniczym zawodowym <i>basic vocational</i>	gimnazjalnym i podstawowym <i>lower secondary and primary</i>
<b>PODREGION (SUBREGION) CIECHANOWSKO-PŁOCKI (dok.) (cont.)</b>										
<b>Powiat żuromiński .....</b>	<b>90</b>	<b>11</b>	<b>5</b>	<b>18</b>	<b>54</b>	<b>13</b>	<b>18</b>	<b>34</b>	<b>28</b>	<b>10</b>
Gminy miejsko-wiejskie: <i>Urban-rural gminas:</i>										
Biezuń .....	15	2	2	4	7	2	5	5	4	1
Żuromin .....	15	2	1	2	8	4	9	4	1	1
Gminy wiejskie: <i>Rural gminas:</i>										
Kuczborck-Osada .....	15	2	—	3	11	1	3	4	5	3
Lubowidz .....	15	2	1	1	11	2	1	8	5	1
Lutocin .....	15	1	1	3	8	3	—	5	6	4
Siemiątkowo .....	15	2	—	5	9	1	—	8	7	—
<b>PODREGION (SUBREGION) OSTROŁĘCKO-SIEDLECKI</b>	<b>1352</b>	<b>230</b>	<b>73</b>	<b>239</b>	<b>937</b>	<b>103</b>	<b>282</b>	<b>541</b>	<b>433</b>	<b>96</b>
<b>Powiat łosicki .....</b>	<b>90</b>	<b>11</b>	<b>9</b>	<b>15</b>	<b>61</b>	<b>5</b>	<b>16</b>	<b>41</b>	<b>26</b>	<b>7</b>
Gmina miejsko-wiejska: <i>Urban-rural gmina:</i>										
Łosice .....	15	6	—	2	11	2	3	11	1	—
Gminy wiejskie: <i>Rural gminas:</i>										
Huszlew .....	15	1	3	1	11	—	2	6	4	3
Olszanka .....	15	—	4	1	9	1	4	6	3	2
Platerów .....	15	2	—	2	13	—	3	8	4	—
Sarnaki .....	15	—	1	2	10	2	1	6	6	2
Stara Kornica .....	15	2	1	7	7	—	3	4	8	—
<b>Powiat makowski .....</b>	<b>150</b>	<b>26</b>	<b>8</b>	<b>27</b>	<b>102</b>	<b>13</b>	<b>32</b>	<b>64</b>	<b>41</b>	<b>13</b>
Gmina miejska: <i>Urban gmina:</i>										
Maków Mazowiecki .....	15	3	1	—	12	2	8	5	1	1
Gmina miejsko-wiejska: <i>Urban-rural gmina:</i>										
Różan .....	15	1	—	4	10	1	6	5	2	2
Gminy wiejskie: <i>Rural gminas:</i>										
Czerwonka .....	15	1	2	—	10	3	—	6	9	—
Karniewo .....	15	6	1	3	10	1	8	2	4	1
Krasnosielc .....	15	1	—	5	10	—	2	8	4	1
Młynarze .....	15	4	1	3	9	2	—	4	6	5
Płoniawy-Bramura .....	15	2	1	5	8	1	2	7	5	1
Rzewnie .....	15	2	2	3	9	1	3	6	6	—
Sypniewo .....	15	1	—	4	11	—	2	9	2	2
Szelków .....	15	5	—	—	13	2	1	12	2	—
<b>Powiat ostrołęcki .....</b>	<b>165</b>	<b>33</b>	<b>9</b>	<b>41</b>	<b>106</b>	<b>9</b>	<b>33</b>	<b>75</b>	<b>45</b>	<b>12</b>
Gmina miejsko-wiejska: <i>Urban-rural gmina:</i>										
Myszyniec .....	15	1	1	2	12	—	5	8	2	—

<sup>a</sup> Bez radnych rad miast w miastach na prawach powiatu.  
<sup>a</sup> Excluding city councils councillors in cities with powiat status.



TABL. 2 (13). RADNI RAD GMIN<sup>a</sup> WEDŁUG PŁCI, WIEKU I POZIOMU WYKSZTAŁCENIA W 2007 R. (cd.)  
Stan w dniu 31 XII  
COUNCILLORS OF GMINA COUNCILS<sup>a</sup> BY SEX, AGE AND EDUCATIONAL LEVEL IN 2007 (cont.)  
As of 31 XII

WYSZCZEGÓLNIENIE SPECIFICATION	Ogółem Total	W tym kobiety Of which women	Z liczby ogółem — w wieku Of total number — at age				Z liczby ogółem — z wykształceniem Of total number — with education			
			18—29 lat	30—39	40—59	60 lat i więcej and more	wyższym tertiary	średnim i policeal- nym secondary and post- -secondary	zasad- niczym zawo- dowym basic vocational	gimnazjal- nym i podsta- wowym lower secondary and primary
<b>PODREGION (SUBREGION)</b>										
<b>OSTROŁĘCKO-SIEDLECKI (cd.) (cont.)</b>										
<b>Powiat ostrołęcki (dok.) (cont.)</b>										
Gminy wiejskie: <i>Rural gminas:</i>										
Baranowo .....	15	2	—	3	12	—	1	7	5	2
Czarnia .....	15	3	2	2	10	1	3	5	5	2
Czerwin .....	15	7	2	6	7	—	5	7	3	—
Goworowo .....	15	8	—	2	12	1	2	10	3	—
Kadzidło .....	15	—	1	5	7	2	3	9	3	—
Lelis .....	15	1	1	3	10	1	3	7	4	1
Łyse .....	15	3	1	7	7	—	3	5	5	2
Olszewo-Borki .....	15	5	—	7	8	—	2	7	6	—
Rzekuń .....	15	2	1	1	11	2	4	5	4	2
Troszyn .....	15	1	—	3	10	2	2	5	5	3
<b>Powiat ostrowski .....</b>	<b>171</b>	<b>25</b>	<b>5</b>	<b>31</b>	<b>122</b>	<b>13</b>	<b>31</b>	<b>65</b>	<b>60</b>	<b>15</b>
Gmina miejska: <i>Urban gmina:</i>										
Ostrów Mazowiecka .....	21	2	1	2	16	2	9	11	1	—
Gmina miejsko-wiejska: <i>Urban-rural gmina:</i>										
Brok .....	15	3	1	3	9	2	1	10	4	—
Gminy wiejskie: <i>Rural gminas:</i>										
Andrzejewo .....	15	—	—	2	10	3	1	5	6	3
Boguty-Pianki .....	15	—	—	—	13	2	—	2	11	2
Małkinia Górna .....	15	4	—	3	11	1	7	5	2	1
Nur .....	15	1	—	4	8	3	5	3	5	2
Ostrów Mazowiecka .....	15	5	1	—	14	—	3	9	3	—
Stary Lubotyń .....	15	3	—	5	10	—	1	6	5	3
Szulborze Wielkie .....	15	3	—	3	12	—	1	4	8	2
Wąsowo .....	15	2	2	6	7	—	2	5	7	1
Zaręby Kościelne .....	15	2	—	3	12	—	1	5	8	1
<b>Powiat przasnyski .....</b>	<b>105</b>	<b>25</b>	<b>5</b>	<b>16</b>	<b>76</b>	<b>8</b>	<b>25</b>	<b>38</b>	<b>29</b>	<b>13</b>
Gmina miejska: <i>Urban gmina:</i>										
Przasnysz .....	15	4	1	1	11	2	9	6	—	—
Gmina miejsko-wiejska: <i>Urban-rural gmina:</i>										
Chorzela .....	15	2	—	3	11	1	4	6	4	1
Gminy wiejskie: <i>Rural gminas:</i>										
Czernice Borowe .....	15	3	3	2	9	1	2	9	3	1
Jednoróżec .....	15	4	—	2	12	1	2	6	6	1
Krasne .....	15	5	—	2	12	1	2	4	5	4
Krzynowłoga Mała .....	15	3	—	2	12	1	1	2	7	5
Przasnysz .....	15	4	1	4	9	1	5	5	4	1
<b>Powiat pułtuski .....</b>	<b>111</b>	<b>23</b>	<b>4</b>	<b>15</b>	<b>86</b>	<b>6</b>	<b>33</b>	<b>51</b>	<b>21</b>	<b>6</b>
Gmina miejsko-wiejska: <i>Urban-rural gmina:</i>										
Pułtusk .....	21	3	—	1	19	1	12	8	1	—

<sup>a</sup> Bez radnych rad miast w miastach na prawach powiatu.

<sup>a</sup> Excluding city councils councillors in cities with powiat status.

TABL. 2 (13). **RADNI RAD GMIN<sup>a</sup> WEDŁUG PŁCI, WIEKU I POZIOMU WYKSZTAŁCENIA W 2007 R. (cd.)**  
Stan w dniu 31 XII  
**COUNCILLORS OF GMINA COUNCILS<sup>a</sup> BY SEX, AGE AND EDUCATIONAL LEVEL IN 2007 (cont.)**  
As of 31 XII

WYSZCZEGÓLNIENIE <i>SPECIFICATION</i>	Ogółem <i>Total</i>	W tym kobiety <i>Of which women</i>	Z liczby ogółem — w wieku <i>Of total number — at age</i>				Z liczby ogółem — z wykształceniem <i>Of total number — with education</i>			
			18—29 lat	30—39	40—59	60 lat i więcej <i>and more</i>	wyższym <i>tertiary</i>	średnim i policealnym <i>secondary and post-secondary</i>	zasadniczym zawodowym <i>basic vocational</i>	gimnazjalnym i podstawowym <i>lower secondary and primary</i>
<b>PODREGION (SUBREGION)</b>										
<b>OSTROŁĘCKO-SIEDLECKI (cd.) (cont.)</b>										
<b>Powiat pułtuski (dok.) (cont.)</b>										
Gminy wiejskie: <i>Rural gminas:</i>										
Gzy .....	15	2	—	1	13	1	4	5	3	3
Obryte .....	15	—	—	5	9	1	4	6	4	1
Pokrzywnica .....	15	6	2	2	11	—	5	8	2	—
Świercze .....	15	6	—	2	12	1	4	9	2	—
Winnica .....	15	3	—	1	13	1	3	7	5	—
Zatory .....	15	3	2	3	9	1	1	8	4	2
<b>Powiat siedlecki .....</b>	<b>194</b>	<b>30</b>	<b>17</b>	<b>32</b>	<b>131</b>	<b>14</b>	<b>30</b>	<b>78</b>	<b>74</b>	<b>12</b>
Gmina miejsko-wiejska: <i>Urban-rural gmina:</i>										
Mordy .....	15	2	—	1	12	2	3	8	2	2
Gminy wiejskie: <i>Rural gminas:</i>										
Domanice .....	15	3	2	6	7	—	2	7	6	—
Korczew .....	15	4	1	4	10	—	1	8	4	2
Kotuń .....	15	7	—	3	10	2	3	9	3	—
Mokobody .....	15	—	—	1	14	—	—	1	14	—
Paprotnia .....	15	1	1	2	11	1	—	6	8	1
Przesmyki .....	14	2	2	2	8	2	1	4	7	2
Siedlce .....	15	4	—	—	12	3	5	6	3	1
Skórzec .....	15	1	3	—	11	1	3	5	5	2
Suchozębry .....	15	2	2	4	9	—	1	5	8	1
Wiśniew .....	15	3	1	2	10	2	2	5	7	1
Wodynie .....	15	1	4	1	9	1	4	7	4	—
Zbuczyn .....	15	—	1	6	8	—	5	7	3	—
<b>Powiat sokołowski .....</b>	<b>135</b>	<b>15</b>	<b>6</b>	<b>29</b>	<b>90</b>	<b>10</b>	<b>23</b>	<b>50</b>	<b>60</b>	<b>2</b>
Gmina miejska: <i>Urban gmina:</i>										
Sokołów Podlaski .....	15	1	3	3	8	1	10	4	1	—
Gmina miejsko-wiejska: <i>Urban-rural gmina:</i>										
Kosów Lacki .....	15	3	1	4	9	1	2	8	5	—
Gminy wiejskie: <i>Rural gminas:</i>										
Bielany .....	15	2	—	2	12	1	1	12	2	—
Ceranów .....	15	1	—	3	10	2	1	3	10	1
Jabłonna Lacka .....	15	—	1	4	9	1	—	5	10	—
Repki .....	15	1	—	2	11	2	3	2	10	—
Sabnie .....	15	1	1	4	10	—	2	4	9	—
Sokołów Podlaski .....	15	3	—	2	11	2	2	5	7	1
Sterdyń .....	15	3	—	5	10	—	2	7	6	—
<b>Powiat węgrowski .....</b>	<b>135</b>	<b>22</b>	<b>6</b>	<b>21</b>	<b>101</b>	<b>7</b>	<b>34</b>	<b>45</b>	<b>47</b>	<b>9</b>
Gmina miejska: <i>Urban gmina:</i>										
Węgrów .....	15	2	—	2	13	—	11	3	1	—
Gmina miejsko-wiejska: <i>Urban-rural gmina:</i>										
Łochów .....	15	4	—	—	14	1	5	6	2	2

<sup>a</sup> Bez radnych rad miast w miastach na prawach powiatu.  
<sup>a</sup> Excluding city councils councillors in cities with powiat status.

TABL. 2 (13). RADNI RAD GMIN<sup>a</sup> WEDŁUG PŁCI, WIEKU I POZIOMU WYKSZTAŁCENIA W 2007 R. (cd.)  
Stan w dniu 31 XII  
COUNCILLORS OF GMINA COUNCILS<sup>a</sup> BY SEX, AGE AND EDUCATIONAL LEVEL IN 2007 (cont.)  
As of 31 XII

WYSZCZEGÓLNIENIE SPECIFICATION	Ogółem Total	W tym kobiety Of which women	Z liczby ogółem — w wieku Of total number — at age				Z liczby ogółem — z wykształceniem Of total number — with education			
			18—29 lat	30—39	40—59	60 lat i więcej and more	wyższym tertiary	średnim i policeal- nym secondary and post- -secondary	zasad- niczym zawo- dowym basic vocational	gimnazjal- nym i podsta- wowym lower secondary and primary
<b>PODREGION (SUBREGION)</b>										
<b>OSTROŁĘCKO-SIEDLECKI (dok.) (cont.)</b>										
<b>Powiat węgrowski (dok.) (cont.)</b>										
Gminy wiejskie: <i>Rural gminas:</i>										
Grębków .....	15	2	1	2	12	—	2	6	6	1
Korytnica .....	15	1	1	2	11	1	2	6	7	—
Liw .....	15	3	—	3	10	2	3	8	4	—
Miedzna .....	15	1	1	3	10	1	2	3	9	1
Sadowne .....	15	2	—	4	11	—	4	4	5	2
Stoczek .....	15	2	3	1	9	2	3	3	7	2
Wierzbo .....	15	5	—	4	11	—	2	6	6	1
<b>Powiat wyszkowski .....</b>	<b>96</b>	<b>20</b>	<b>4</b>	<b>12</b>	<b>62</b>	<b>18</b>	<b>25</b>	<b>34</b>	<b>30</b>	<b>7</b>
Gmina miejsko-wiejska:										
<i>Urban-rural gmina:</i>										
Wyszków .....	21	1	1	3	16	1	12	6	3	—
Gminy wiejskie: <i>Rural gminas:</i>										
Brańszczyk .....	15	2	1	1	13	—	4	5	6	—
Długosiodło .....	15	8	1	3	11	—	3	4	5	3
Rząśnik .....	15	4	—	3	10	2	4	4	5	2
Somianka .....	15	2	1	1	—	13	1	7	7	—
Zabrodzie .....	15	3	—	1	12	2	1	8	4	2
<b>PODREGION (SUBREGION)</b>										
<b>WARSZAWSKI .....</b>	<b>1484</b>	<b>391</b>	<b>85</b>	<b>227</b>	<b>981</b>	<b>191</b>	<b>542</b>	<b>603</b>	<b>295</b>	<b>44</b>
<b>Powiat grodziski .....</b>	<b>96</b>	<b>35</b>	<b>6</b>	<b>13</b>	<b>66</b>	<b>11</b>	<b>41</b>	<b>44</b>	<b>11</b>	<b>—</b>
Gminy miejskie: <i>Urban gminas:</i>										
Milanówek .....	15	8	1	4	7	3	8	7	—	—
Podkowa Leśna .....	15	7	1	1	10	3	11	4	—	—
Gmina miejsko-wiejska:										
<i>Urban-rural gmina:</i>										
Grodzisk Mazowiecki .....	21	10	3	2	15	1	14	7	—	—
Gminy wiejskie: <i>Rural gminas:</i>										
Baranów .....	15	3	1	4	9	1	2	8	5	—
Jaktorów .....	15	2	—	—	13	2	3	11	1	—
Żabia Wola .....	15	5	—	2	12	1	3	7	5	—
<b>Powiat grójecki .....</b>	<b>156</b>	<b>27</b>	<b>6</b>	<b>22</b>	<b>113</b>	<b>15</b>	<b>40</b>	<b>61</b>	<b>50</b>	<b>5</b>
Gminy miejsko-wiejskie:										
<i>Urban-rural gminas:</i>										
Grójec .....	21	4	1	3	15	2	7	12	2	—
Mogielnica .....	15	2	—	2	12	1	5	7	3	—
Nowe Miasto nad Pilicą .....	15	1	—	—	15	—	6	1	7	1
Warka .....	15	3	1	3	9	2	7	4	4	—
Gminy wiejskie: <i>Rural gminas:</i>										
Belsk Duży .....	15	2	—	4	9	2	1	8	6	—
Błędów .....	15	3	—	1	13	1	3	6	5	1
Chynów .....	15	1	—	3	12	—	2	5	7	1
Goszczyn .....	15	1	—	3	9	3	2	4	8	1
Jasieniec .....	15	4	1	3	8	3	4	6	4	1
Pniewy .....	15	6	3	—	11	1	3	8	4	—

<sup>a</sup> Bez radnych rad miast w miastach na prawach powiatu.

<sup>a</sup> Excluding city councils councillors in cities with powiat status.

TABL. 2 (13). **RADNI RAD GMIN<sup>a</sup> WEDŁUG PŁCI, WIEKU I POZIOMU WYKSZTAŁCENIA W 2007 R. (cd.)**  
Stan w dniu 31 XII  
**COUNCILLORS OF GMINA COUNCILS<sup>a</sup> BY SEX, AGE AND EDUCATIONAL LEVEL IN 2007 (cont.)**  
As of 31 XII

WYSZCZEGÓLNIENIE <i>SPECIFICATION</i>	Ogółem <i>Total</i>	W tym kobiety <i>Of which women</i>	Z liczby ogółem — w wieku <i>Of total number — at age</i>				Z liczby ogółem — z wykształceniem <i>Of total number — with education</i>			
			18—29 lat	30—39	40—59	60 lat i więcej <i>and more</i>	wyższym <i>tertiary</i>	średnim i policealnym <i>secondary and post-secondary</i>	zasadniczym zawodowym <i>basic vocational</i>	gimnazjalnym i podstawowym <i>lower secondary and primary</i>
<b>PODREGION (SUBREGION)</b>										
<b>WARSZAWSKI (cd.) (cont.)</b>										
<b>Powiat legionowski .....</b>	<b>81</b>	<b>19</b>	<b>4</b>	<b>13</b>	<b>54</b>	<b>10</b>	<b>39</b>	<b>33</b>	<b>8</b>	<b>1</b>
Gmina miejska: <i>Urban gmina:</i>										
Legionowo .....	21	4	3	4	13	1	16	5	—	—
Gmina miejsko-wiejska: <i>Urban-rural gmina:</i>										
Serock .....	15	4	—	2	7	6	6	6	3	—
Gminy wiejskie: <i>Rural gminas:</i>										
Jabłonna .....	15	6	—	3	12	—	7	7	1	—
Nieporęt .....	15	2	1	2	10	2	7	5	2	1
Wieliszew .....	15	3	—	2	12	1	3	10	2	—
<b>Powiat miński .....</b>	<b>201</b>	<b>53</b>	<b>18</b>	<b>31</b>	<b>135</b>	<b>17</b>	<b>64</b>	<b>88</b>	<b>45</b>	<b>4</b>
Gminy miejskie: <i>Urban gminas:</i>										
Mińsk Mazowiecki .....	21	5	—	3	14	4	14	6	1	—
Sulejów .....	15	4	4	2	9	—	11	3	1	—
Gminy miejsko-wiejskie: <i>Urban-rural gminas:</i>										
Halinów .....	15	3	4	2	5	4	7	7	1	—
Katuszyn .....	15	8	—	1	14	—	1	9	5	—
Gminy wiejskie: <i>Rural gminas:</i>										
Cegłów .....	15	3	3	1	10	1	8	3	4	—
Dębe Wielkie .....	15	5	—	4	10	1	4	6	5	—
Dobre .....	15	1	3	2	10	—	3	4	8	—
Jakubów .....	15	7	—	2	13	—	2	13	—	—
Łatowicz .....	15	3	—	5	9	1	3	5	6	1
Mińsk Mazowiecki .....	15	4	1	2	11	1	3	5	6	1
Mrozy .....	15	4	1	2	10	2	4	8	2	1
Siennica .....	15	4	2	1	9	3	3	10	1	1
Stanisławów .....	15	2	—	4	11	—	1	9	5	—
<b>Powiat nowodworski .....</b>	<b>96</b>	<b>26</b>	<b>2</b>	<b>14</b>	<b>68</b>	<b>12</b>	<b>28</b>	<b>39</b>	<b>26</b>	<b>3</b>
Gmina miejska: <i>Urban gmina:</i>										
Nowy Dwór Mazowiecki .....	21	4	—	2	18	1	8	6	6	1
Gminy miejsko-wiejskie: <i>Urban-rural gminas:</i>										
Nasielsk .....	15	2	—	—	15	—	7	7	1	—
Zakroczym .....	15	7	1	4	7	3	1	8	4	2
Gminy wiejskie: <i>Rural gminas:</i>										
Czosnów .....	15	5	—	2	11	2	3	6	6	—
Leoncin .....	15	3	—	3	8	4	3	3	9	—
Pomieczówek .....	15	5	1	3	9	2	6	9	—	—
<b>Powiat otwocki .....</b>	<b>126</b>	<b>35</b>	<b>10</b>	<b>20</b>	<b>78</b>	<b>18</b>	<b>59</b>	<b>46</b>	<b>16</b>	<b>5</b>
Gminy miejskie: <i>Urban gminas:</i>										
Józefów .....	15	5	1	2	10	2	10	5	—	—
Otwock .....	21	2	1	2	14	4	16	5	—	—
Gmina miejsko-wiejska: <i>Urban-rural gmina:</i>										
Karczew .....	15	5	1	3	11	—	9	6	—	—

<sup>a</sup> Bez radnych rad miast w miastach na prawach powiatu.  
<sup>a</sup> Excluding city councils councillors in cities with powiat status.

TABLE 2 (13). **RADNI RAD GMIN<sup>a</sup> WEDŁUG PŁCI, WIEKU I POZIOMU WYKSZTAŁCENIA W 2007 R. (cd.)**  
Stan w dniu 31 XII  
**COUNCILLORS OF GMINA COUNCILS<sup>a</sup> BY SEX, AGE AND EDUCATIONAL LEVEL IN 2007 (cont.)**  
As of 31 XII

WYSZCZEGÓLNIENIE SPECIFICATION	Ogółem Total	W tym kobiety Of which women	Z liczby ogółem — w wieku Of total number — at age				Z liczby ogółem — z wykształceniem Of total number — with education			
			18—29 lat	30—39	40—59	60 lat i więcej and more	wyższym tertiary	średnim i policeal- nym secondary and post- -secondary	zasad- niczym zawo- dowym basic vocational	gimnazjal- nym i podsta- wowym lower secondary and primary
<b>PODREGION (SUBREGION)</b>										
<b>WARSZAWSKI (cd.) (cont.)</b>										
<b>Powiat otwocki (dok.) (cont.)</b>										
Gminy wiejskie: <i>Rural gminas:</i>										
Celestynów .....	15	6	3	7	5	—	6	8	1	—
Kolbiel .....	15	3	2	—	11	2	5	7	2	1
Osieck .....	15	3	—	2	9	4	1	4	7	3
Sobienie-Jeziory .....	15	4	1	2	10	2	3	6	5	1
Wiązowna .....	15	7	1	2	8	4	9	5	1	—
<b>Powiat piaseczyński .....</b>	<b>110</b>	<b>26</b>	<b>3</b>	<b>16</b>	<b>68</b>	<b>23</b>	<b>45</b>	<b>45</b>	<b>19</b>	<b>1</b>
Gminy miejsko-wiejskie:										
<i>Urban-rural gminas:</i>										
Góra Kalwaria .....	21	5	—	3	16	2	11	7	3	—
Konstancin-Jeziorna .....	21	1	—	4	8	9	11	10	—	—
Piaseczno .....	23	6	1	5	13	4	13	9	1	—
Tarczyn .....	15	2	1	2	10	2	3	6	6	—
Gminy wiejskie: <i>Rural gminas:</i>										
Lesznowola .....	15	5	1	2	7	5	5	8	2	—
Prażmów .....	15	7	—	—	14	1	2	5	7	1
<b>Powiat pruszkowski .....</b>	<b>110</b>	<b>24</b>	<b>12</b>	<b>9</b>	<b>75</b>	<b>14</b>	<b>59</b>	<b>40</b>	<b>11</b>	<b>—</b>
Gminy miejskie: <i>Urban gminas:</i>										
Piastów .....	21	5	5	2	13	1	10	11	—	—
Pruszków .....	23	2	2	3	16	2	16	7	—	—
Gmina miejsko-wiejska:										
<i>Urban-rural gmina:</i>										
Brwinów .....	21	5	2	2	13	4	15	4	2	—
Gminy wiejskie: <i>Rural gminas:</i>										
Michałowice .....	15	5	2	1	9	3	6	8	1	—
Nadarzyn .....	15	2	1	1	11	2	4	6	5	—
Raszyn .....	15	5	—	—	13	2	8	4	3	—
<b>Powiat sochaczewski .....</b>	<b>125</b>	<b>35</b>	<b>6</b>	<b>21</b>	<b>77</b>	<b>21</b>	<b>28</b>	<b>46</b>	<b>41</b>	<b>10</b>
Gmina miejska: <i>Urban gmina:</i>										
Sochaczew .....	21	7	1	3	11	6	13	8	—	—
Gminy wiejskie: <i>Rural gminas:</i>										
Brochów .....	14	4	—	3	11	—	3	5	5	1
Ilów .....	15	4	—	—	12	3	1	1	13	—
Młodzieszyn .....	15	5	1	3	10	1	3	5	7	—
Nowa Sucha .....	15	6	—	7	6	2	3	7	3	2
Rybno .....	15	4	4	2	7	2	2	5	6	2
Sochaczew .....	15	2	—	—	9	6	—	8	2	5
Teresin .....	15	3	—	3	11	1	3	7	5	—
<b>Powiat warszawski zachodni</b>	<b>104</b>	<b>35</b>	<b>4</b>	<b>18</b>	<b>69</b>	<b>13</b>	<b>42</b>	<b>50</b>	<b>10</b>	<b>2</b>
Gminy miejsko-wiejskie:										
<i>Urban-rural gminas:</i>										
Blonie .....	15	6	—	3	9	3	9	5	1	—
Łomianki .....	15	3	—	4	9	2	7	7	1	—
Ożarów Mazowiecki .....	15	6	2	1	12	—	4	11	—	—

<sup>a</sup> Bez radnych rad miast w miastach na prawach powiatu.

<sup>a</sup> Excluding city councils councillors in cities with powiat status.

TABL. 2 (13). **RADNI RAD GMIN<sup>a</sup> WEDŁUG PŁCI, WIEKU I POZIOMU WYKSZTAŁCENIA W 2007 R. (cd.)**  
Stan w dniu 31 XII  
**COUNCILLORS OF GMINA COUNCILS<sup>a</sup> BY SEX, AGE AND EDUCATIONAL LEVEL IN 2007 (cont.)**  
As of 31 XII

WYSZCZEGÓLNIENIE <i>SPECIFICATION</i>	Ogółem <i>Total</i>	W tym kobiety <i>Of which women</i>	Z liczby ogółem — w wieku <i>Of total number — at age</i>				Z liczby ogółem — z wykształceniem <i>Of total number — with education</i>			
			18—29 lat	30—39	40—59	60 lat i więcej <i>and more</i>	wyższym <i>tertiary</i>	średnim i policealnym <i>secondary and post-secondary</i>	zasadniczym zawodowym <i>basic vocational</i>	gimnazjalnym i podstawowym <i>lower secondary and primary</i>
<b>PODREGION (SUBREGION)</b>										
<b>WARSZAWSKI (dok.) (cont.)</b>										
<b>Powiat warszawski zachodni (dok.) (cont.)</b>										
Gminy wiejskie: <i>Rural gminas:</i>										
Izabelin .....	15	3	2	2	8	3	8	7	—	—
Kampinos .....	15	7	—	2	12	1	4	7	2	2
Leszno .....	15	8	—	4	9	2	5	9	1	—
Stare Babice .....	14	2	—	2	10	2	5	4	5	—
<b>Powiat wołomiński</b> .....	<b>198</b>	<b>57</b>	<b>13</b>	<b>41</b>	<b>122</b>	<b>22</b>	<b>73</b>	<b>76</b>	<b>38</b>	<b>11</b>
Gminy miejskie: <i>Urban gminas:</i>										
Kobyłka .....	15	8	—	5	9	1	6	8	1	—
Marki .....	21	5	3	—	14	4	12	8	1	—
Ząbki .....	21	6	2	10	8	1	14	7	—	—
Zielonka .....	15	6	—	4	9	2	10	5	—	—
Gminy miejsko-wiejskie: <i>Urban-rural gminas:</i>										
Radzymin .....	15	6	—	2	12	1	6	7	2	—
Tłuszcz .....	15	4	—	1	11	3	—	10	4	1
Wołomin .....	21	4	5	4	9	3	13	7	1	—
Gminy wiejskie: <i>Rural gminas:</i>										
Dąbrowka .....	15	3	1	3	10	1	1	4	10	—
Jadów .....	15	4	1	2	11	1	1	9	4	1
Klembów .....	15	4	—	5	8	2	9	4	2	—
Poświętne .....	15	1	—	2	11	2	—	3	7	5
Strachówka .....	15	6	1	3	10	1	1	4	6	4
<b>Powiat żyrardowski</b> .....	<b>81</b>	<b>19</b>	<b>1</b>	<b>9</b>	<b>56</b>	<b>15</b>	<b>24</b>	<b>35</b>	<b>20</b>	<b>2</b>
Gmina miejska: <i>Urban gmina:</i>										
Żyrardów .....	21	6	—	3	12	6	16	4	1	—
Gmina miejsko-wiejska: <i>Urban-rural gmina:</i>										
Mszczonów .....	15	2	—	3	11	1	1	11	3	—
Gminy wiejskie: <i>Rural gminas:</i>										
Puszcza Mariańska .....	15	5	—	1	10	4	2	6	5	2
Radziejowice .....	15	3	1	2	11	1	5	5	5	—
Wisłitki .....	15	3	—	—	12	3	—	9	6	—
<b>PODREGION (SUBREGION)</b>										
<b>RADOMSKI</b> .....	<b>978</b>	<b>198</b>	<b>42</b>	<b>156</b>	<b>718</b>	<b>62</b>	<b>216</b>	<b>419</b>	<b>290</b>	<b>53</b>
<b>Powiat białobrzegi</b> .....	<b>90</b>	<b>16</b>	<b>9</b>	<b>21</b>	<b>56</b>	<b>4</b>	<b>21</b>	<b>25</b>	<b>37</b>	<b>7</b>
Gminy miejsko-wiejskie: <i>Urban-rural gminas:</i>										
Białobrzegi .....	15	5	1	3	11	—	7	5	2	1
Wysmierzyce .....	15	1	—	2	13	—	4	—	7	4
Gminy wiejskie: <i>Rural gminas:</i>										
Promna .....	15	1	2	2	10	1	1	7	7	—
Radzanów .....	15	2	3	6	6	—	3	3	7	2
Stara Błotnica .....	15	2	2	3	8	2	2	3	10	—
Stromiec .....	15	5	1	5	8	1	4	7	4	—

<sup>a</sup> Bez radnych rad miast w miastach na prawach powiatu.  
<sup>a</sup> Excluding city councils councillors in cities with powiat status.

TABL. 2 (13). RADNI RAD GMIN<sup>a</sup> WEDŁUG PŁCI, WIEKU I POZIOMU WYKSZTAŁCENIA W 2007 R. (cd.)  
Stan w dniu 31 XII  
COUNCILLORS OF GMINA COUNCILS<sup>a</sup> BY SEX, AGE AND EDUCATIONAL LEVEL IN 2007 (cont.)  
As of 31 XII

WYSZCZEGÓLNIENIE SPECIFICATION	Ogółem Total	W tym kobiety Of which women	Z liczby ogółem — w wieku Of total number — at age				Z liczby ogółem — z wykształceniem Of total number — with education			
			18—29 lat	30—39	40—59	60 lat i więcej and more	wyższym tertiary	średnim i policeal- nym secondary and post- -secondary	zasad- niczym zawo- dowym basic vocational	gimnazjal- nym i podsta- wowym lower secondary and primary
<b>PODREGION (SUBREGION) RADOMSKI (cd.) (cont.)</b>										
<b>Powiat garwoliński .....</b>	<b>210</b>	<b>38</b>	<b>6</b>	<b>37</b>	<b>155</b>	<b>12</b>	<b>51</b>	<b>86</b>	<b>60</b>	<b>13</b>
Gminy miejskie: <i>Urban gminas:</i>										
Garwolin .....	15	2	—	4	10	1	11	3	1	—
Łaskarzew .....	15	2	—	2	12	1	4	5	—	6
Gminy miejsko-wiejskie: <i>Urban-rural gminas:</i>										
Piława .....	15	4	—	4	11	—	5	9	1	—
Żelechów .....	15	5	—	1	13	1	5	5	4	1
Gminy wiejskie: <i>Rural gminas:</i>										
Borowie .....	15	2	2	3	9	1	4	5	4	2
Garwolin .....	15	3	—	2	10	3	2	6	6	1
Górzno .....	15	3	1	3	11	—	1	9	5	—
Łaskarzew .....	15	4	—	3	11	1	2	8	5	—
Maciejowice .....	15	—	—	6	8	1	3	5	7	—
Miastków Kościelny .....	15	2	1	3	10	1	—	7	6	2
Parysów .....	15	—	2	2	11	—	2	4	9	—
Sobolew .....	15	4	—	1	13	1	7	4	4	—
Trojanów .....	15	2	—	1	13	1	1	7	6	1
Wilga .....	15	5	—	2	13	—	4	9	2	—
<b>Powiat kozienicki .....</b>	<b>111</b>	<b>28</b>	<b>3</b>	<b>15</b>	<b>83</b>	<b>10</b>	<b>30</b>	<b>50</b>	<b>22</b>	<b>9</b>
Gmina miejsko-wiejska: <i>Urban-rural gmina:</i>										
Kozienice .....	21	4	—	4	17	—	14	6	—	1
Gminy wiejskie: <i>Rural gminas:</i>										
Garbarka-Letnisko .....	15	5	—	2	12	1	4	7	4	—
Głowaczów .....	15	4	—	—	12	3	3	7	4	1
Gniewoszów .....	15	4	2	1	10	2	2	5	5	3
Grabów nad Pilicą .....	15	3	—	2	13	—	—	8	5	2
Magnuszew .....	15	3	—	3	11	1	2	12	—	1
Steciechów .....	15	5	1	3	8	3	5	5	4	1
<b>Powiat lipski .....</b>	<b>90</b>	<b>20</b>	<b>3</b>	<b>16</b>	<b>66</b>	<b>5</b>	<b>17</b>	<b>49</b>	<b>24</b>	<b>—</b>
Gmina miejsko-wiejska: <i>Urban-rural gmina:</i>										
Lipisko .....	15	2	1	1	13	—	7	8	—	—
Gminy wiejskie: <i>Rural gminas:</i>										
Chotcza .....	15	5	1	4	10	—	1	9	5	—
Ciepielów .....	15	—	—	4	9	2	2	7	6	—
Rzeczniów .....	15	5	—	2	13	—	—	10	5	—
Sienno .....	15	2	—	2	11	2	4	6	5	—
Solec nad Wisłą .....	15	6	1	3	10	1	3	9	3	—
<b>Powiat przysuski .....</b>	<b>120</b>	<b>22</b>	<b>6</b>	<b>16</b>	<b>92</b>	<b>6</b>	<b>25</b>	<b>38</b>	<b>48</b>	<b>9</b>
Gmina miejsko-wiejska: <i>Urban-rural gmina:</i>										
Przysucha .....	15	2	—	1	12	2	9	4	2	—

<sup>a</sup> Bez radnych rad miast w miastach na prawach powiatu.  
<sup>a</sup> Excluding city councils councillors in cities with powiat status.

TABL. 2 (13). **RADNI RAD GMIN<sup>a</sup> WEDŁUG PŁCI, WIEKU I POZIOMU WYKSZTAŁCENIA W 2007 R. (dok.)**  
Stan w dniu 31 XII  
**COUNCILLORS OF GMINA COUNCILS<sup>a</sup> BY SEX, AGE AND EDUCATIONAL LEVEL IN 2007 (cont.)**  
As of 31 XII

WYSZCZEGÓLNIENIE <i>SPECIFICATION</i>	Ogółem <i>Total</i>	W tym kobiety <i>Of which women</i>	Z liczby ogółem — w wieku <i>Of total number — at age</i>				Z liczby ogółem — z wykształceniem <i>Of total number — with education</i>			
			18—29 lat	30—39	40—59	60 lat i więcej <i>and more</i>	wyższym <i>tertiary</i>	średnim i policealnym <i>secondary and post-secondary</i>	zasadniczym zawodowym <i>basic vocational</i>	gimnazjalnym i podstawowym <i>lower secondary and primary</i>
<b>PODREGION (SUBREGION)</b>										
<b>RADOMSKI (dok.) (cont.)</b>										
<b>Powiat przysuski (dok.) (cont.)</b>										
Gminy wiejskie: <i>Rural gminas:</i>										
Borkowice.....	15	5	—	2	11	2	2	10	3	—
Gielniów.....	15	—	—	1	14	—	1	3	9	2
Klów.....	15	3	4	3	8	—	—	8	7	—
Odrzywół.....	15	5	—	3	12	—	4	4	7	—
Potworów.....	15	2	—	2	13	—	2	1	9	3
Rusinów.....	15	3	1	1	13	—	3	2	6	4
Wieniawa.....	15	2	1	3	9	2	4	6	5	—
<b>Powiat radomski.....</b>	<b>201</b>	<b>45</b>	<b>8</b>	<b>27</b>	<b>150</b>	<b>16</b>	<b>45</b>	<b>91</b>	<b>55</b>	<b>10</b>
Gmina miejska: <i>Urban gmina:</i>										
Pionki.....	21	9	—	2	17	2	10	9	2	—
Gminy miejsko-wiejskie: <i>Urban-rural gminas:</i>										
Ilża.....	15	2	1	4	9	1	3	10	2	—
Skaryszew.....	15	4	1	1	12	1	7	3	5	—
Gminy wiejskie: <i>Rural gminas:</i>										
Gózd.....	15	1	—	2	10	3	3	7	5	—
Jastrzębia.....	15	2	2	2	11	—	2	3	10	—
Jedlińsk.....	15	2	—	1	11	3	4	6	5	—
Jedlnia-Letnisko.....	15	5	—	1	12	2	4	7	3	1
Kowala.....	15	2	1	4	10	—	3	7	5	—
Pionki.....	15	4	1	4	9	1	2	10	2	1
Przytyk.....	15	4	1	2	11	1	1	6	7	1
Wierzbica.....	15	3	1	1	13	—	2	9	4	—
Wolanów.....	15	1	—	1	12	2	—	6	4	5
Zakrzew.....	15	6	—	2	13	—	4	8	1	2
<b>Powiat szydłowiecki.....</b>	<b>81</b>	<b>18</b>	<b>6</b>	<b>11</b>	<b>58</b>	<b>6</b>	<b>19</b>	<b>40</b>	<b>20</b>	<b>2</b>
Gmina miejsko-wiejska: <i>Urban-rural gmina:</i>										
Szydłowiec.....	21	5	2	3	15	1	10	8	3	—
Gminy wiejskie: <i>Rural gminas:</i>										
Chlewiska.....	15	3	2	2	9	2	2	8	4	1
Jastrząb.....	15	3	—	1	11	3	1	8	6	—
Mirów.....	15	1	1	1	13	—	3	7	5	—
Orońsko.....	15	6	1	4	10	—	3	9	2	1
<b>Powiat zwolenński.....</b>	<b>75</b>	<b>11</b>	<b>1</b>	<b>13</b>	<b>58</b>	<b>3</b>	<b>8</b>	<b>40</b>	<b>24</b>	<b>3</b>
Gmina miejsko-wiejska: <i>Urban-rural gmina:</i>										
Zwoleń.....	15	2	—	3	11	1	5	8	2	—
Gminy wiejskie: <i>Rural gminas:</i>										
Kazanów.....	15	1	—	2	12	1	—	7	6	2
Policzna.....	15	3	—	3	12	—	1	9	5	—
Przyłek.....	15	3	1	2	11	1	—	9	6	—
Tczów.....	15	2	—	3	12	—	2	7	5	1

<sup>a</sup> Bez radnych rad miast w miastach na prawach powiatu.  
<sup>a</sup> Excluding city councils councillors in cities with powiat status.



TABL. 3 (14). **RADNI RAD POWIATÓW I RAD MIAST W MIASTACH NA PRAWACH POWIATU WEDŁUG PŁCI, WIEKU I POZIOMU WYKSZTAŁCENIA W 2007 R.**  
Stan w dniu 31 XII  
**COUNCILLORS OF POWIAT COUNCILS AND CITY COUNCILS IN CITIES WITH POWIAT STATUS BY SEX, AGE AND EDUCATIONAL LEVEL IN 2007**  
As of 31 XII

WYSZCZEGÓLNIENIE SPECIFICATION	Ogółem Total	W tym kobiety Of which women	Z liczby ogółem — w wieku Of total number — at age				Z liczby ogółem — z wykształceniem Of total number — with education		
			18—29 lat	30—39	40—59	60 lat i więcej and more	wyższym tertiary	średnim i policjalnym secondary and post- -secondary	zasadniczym zawodowym i podstawo- wym <sup>a</sup> basic vocational and primary <sup>a</sup>
<b>OGÓŁEM<sup>b</sup></b> <b>TOTAL<sup>b</sup></b>	<b>893</b>	<b>194</b>	<b>19</b>	<b>116</b>	<b>646</b>	<b>112</b>	<b>654</b>	<b>213</b>	<b>26</b>
<b>Podregion (Subregion)</b> <b>ciechanowsko-płocki</b>	<b>160</b>	<b>30</b>	<b>1</b>	<b>17</b>	<b>115</b>	<b>27</b>	<b>112</b>	<b>44</b>	<b>4</b>
Powiaty: Powiats:									
ciechanowski	21	4	—	3	12	6	15	5	1
gostyński	17	5	—	—	13	4	15	2	—
mławski	19	1	—	—	15	4	13	6	—
płocki	23	1	—	1	20	2	13	9	1
płoński	21	6	—	2	13	6	14	7	—
sierpecki	17	4	—	2	15	—	12	4	1
żuromiński	17	2	—	2	11	4	10	7	—
Miasto na prawach powiatu: City with powiat status:									
Płock	25	7	1	7	16	1	20	4	1
<b>Podregion (Subregion)</b> <b>ostrolęcko-siedlecki</b>	<b>228</b>	<b>47</b>	<b>4</b>	<b>20</b>	<b>187</b>	<b>17</b>	<b>153</b>	<b>62</b>	<b>13</b>
Powiaty: Powiats:									
łosicki	15	2	—	1	13	1	9	5	1
makowski	17	4	1	—	14	2	10	4	3
ostrolęcki	21	6	—	4	16	1	14	6	1
ostrowski	19	4	—	1	18	—	12	7	—
przasnyski	17	2	1	—	16	—	10	4	3
pułtuski	17	4	—	1	14	2	14	2	1
siedlecki	21	2	1	2	17	1	13	7	1
sokołowski	17	2	—	1	13	3	9	7	1
węgrowski	19	8	—	—	17	2	14	4	1
wyszkowski	19	4	1	1	15	2	12	7	—
Miasta na prawach powiatu: Cities with powiat status:									
Ostrolęka	23	5	—	5	17	1	18	4	1
Siedlce	23	4	—	4	17	2	18	5	—

<sup>a</sup> Nie było radnych z wykształceniem gimnazjalnym. <sup>b</sup> Bez 406 radnych rad dzielnic m.st. Warszawy.

<sup>a</sup> There were no councillors with lower secondary education. <sup>b</sup> Excluding 406 councillors of the Capital City Warszawa district councils.

TABL. 3 (14). **RADNI RAD POWIATÓW I RAD MIAST W MIASTACH NA PRAWACH POWIATU WEDŁUG PŁCI, WIEKU I POZIOMU WYKSZTAŁCENIA W 2007 R. (dok.)**  
Stan w dniu 31 XII  
**COUNCILLORS OF POWIAT COUNCILS AND CITY COUNCILS IN CITIES WITH POWIAT STATUS BY SEX, AGE AND EDUCATIONAL LEVEL IN 2007 (cont.)**  
As of 31 XII

WYSZCZEGÓLNIENIE SPECIFICATION	Ogółem Total	W tym kobiety Of which women	Z liczby ogółem — w wieku Of total number — at age				Z liczby ogółem — z wykształceniem Of total number — with education		
			18—29 lat	30—39	40—59	60 lat i więcej and more	wyższym tertiary	średnim i policealnym secondary and post-secondary	zasadniczym zawodowym i podstawowym <sup>a</sup> basic vocational and primary <sup>a</sup>
<b>Podregion (Subregion)</b>									
<b>warszawski</b> .....	<b>270</b>	<b>63</b>	<b>5</b>	<b>39</b>	<b>182</b>	<b>44</b>	<b>207</b>	<b>60</b>	<b>3</b>
Powiaty: Powiats:									
grodziski .....	19	4	—	3	14	2	17	2	—
grójcecki .....	21	4	—	3	14	4	11	10	—
legionowski .....	21	6	—	5	13	3	13	8	—
miński .....	25	1	2	3	14	6	18	6	1
nowodworski .....	19	7	—	4	13	2	13	6	—
otwocki .....	23	7	—	4	18	1	23	—	—
piaseczyński .....	25	8	1	7	14	3	22	3	—
pruszkowski .....	27	10	—	2	20	5	25	2	—
sochaczewski .....	21	3	—	—	16	5	17	3	1
warszawski zachodni .....	21	3	—	3	14	4	13	8	—
wołomiński .....	29	5	2	4	19	4	22	6	1
żyrardowski .....	19	5	—	1	13	5	13	6	—
<b>Podregion (Subregion)</b>									
<b>radomski</b> .....	<b>175</b>	<b>29</b>	<b>5</b>	<b>18</b>	<b>134</b>	<b>18</b>	<b>127</b>	<b>42</b>	<b>6</b>
Powiaty: Powiats:									
białobrzeski .....	14	1	—	3	10	1	10	3	1
garwoliński .....	23	2	—	3	17	3	14	8	1
koziński .....	19	4	—	1	16	2	14	5	—
lipski .....	15	4	—	2	11	2	13	1	1
przysuski .....	17	1	—	1	14	2	12	4	1
radomski .....	27	3	—	3	20	4	20	7	—
szydlowiecki .....	17	6	1	1	13	2	11	5	1
zwoleński .....	15	2	—	—	14	1	11	4	—
Miasto na prawach powiatu: City with powiat status:									
Radom .....	28	6	4	4	19	1	22	5	1
<b>Podregion (Subregion)</b>									
<b>Miasto (City) Warszawa<sup>b</sup> .....</b>	<b>60</b>	<b>25</b>	<b>4</b>	<b>22</b>	<b>28</b>	<b>6</b>	<b>55</b>	<b>5</b>	<b>—</b>
Miasto na prawach powiatu: City with powiat status:									
m.st. Warszawa <sup>b</sup> .....	60	25	4	22	28	6	55	5	—
Capital City of Warsaw <sup>b</sup>									

<sup>a</sup> Nie było radnych z wykształceniem gimnazjalnym. <sup>b</sup> Bez 406 radnych rad dzielnic m.st. Warszawy.

<sup>a</sup> There were no councillors with lower secondary education. <sup>b</sup> Excluding 406 councillors of the Capital City Warszawa district councils.

### Dział III. BEZPIECZEŃSTWO PUBLICZNE

#### Chapter III. PUBLIC SAFETY

TABL. 1 (15). PRZESTĘPSTWA STWIERDZONE W ZAKOŃCZONYCH POSTĘPANIACH PRZYGOTOWAWCZYCH W 2007 R.

ASCERTAINED CRIMES IN COMPLETED PREPARATORY PROCEEDINGS IN 2007

WYSZCZEGÓLNIENIE SPECIFICATION	Ogółem Grand total	W tym przestępstwa Of which crimes			Z liczby ogółem przestępstwa Of grand total crimes		
		o charakterze kryminalnym criminal	o charakterze gospodarczym economic	drogowe traffic	przeciwko życiu i zdrowiu against life and health	przeciwko mieniu against property	
						razem total	w tym kradzież samochodu of which automobile theft
<b>WOJEWÓDZTWO .....</b> <i>VOIVODSHIP</i>	<b>159857</b>	<b>110383</b>	<b>18987</b>	<b>24284</b>	<b>3653</b>	<b>85369</b>	<b>4133</b>
<b>Podregion (Subregion)</b> <b>ciechanowsko-płocki .....</b>	<b>13319</b>	<b>7847</b>	<b>1690</b>	<b>3088</b>	<b>410</b>	<b>6037</b>	<b>153</b>
Powiaty: <i>Powiats:</i>							
ciechanowski .....	2389	1362	294	612	88	934	14
gostyniński .....	980	513	149	251	22	455	9
mławski .....	1751	1161	189	334	43	757	27
płocki <sup>a</sup> .....	4256	2758	398	860	148	2060	63
płoński .....	1765	1228	159	305	64	898	30
sierpecki .....	1486	454	455	483	27	713	8
żuromiński .....	692	371	46	243	18	220	2
<b>Podregion (Subregion)</b> <b>ostrolęcko-siedlecki .....</b>	<b>24533</b>	<b>10952</b>	<b>8319</b>	<b>4346</b>	<b>598</b>	<b>8789</b>	<b>229</b>
Powiaty: <i>Powiats:</i>							
łosicki .....	663	459	59	131	19	329	6
makowski .....	1461	472	655	278	20	810	7
ostrolęcki <sup>b</sup> .....	3216	1753	602	743	121	1207	32
ostrowski .....	3716	1179	1691	708	45	835	25
przasnyski .....	2036	892	636	407	34	485	2
pultuski .....	4124	668	2897	459	47	443	8
siedlecki <sup>c</sup> .....	3767	2093	931	608	138	1927	24
sokolowski .....	1241	786	116	242	70	463	14
węgrowski .....	1439	894	189	296	42	763	41
wyszkowski .....	2870	1756	543	474	62	1527	70

*a—c* Łącznie z miastem na prawach powiatu: *a* — Płock, *b* — Ostrolęka, *c* — Siedlce.

*a—c* Including city with powiat status: *a* — Płock, *b* — Ostrolęka, *c* — Siedlce.

TABL. 1 (15). PRZESTĘPSTWA STWIERDZONE W ZAKOŃCZONYCH POSTĘPOWANIACH PRZYGOTOWAWCZYCH  
W 2007 R. (dok.)  
ASCERTAINED CRIMES IN COMPLETED PREPARATORY PROCEEDINGS IN 2007 (cont.)

WYSZCZEGÓLNIENIE SPECIFICATION	Ogółem Grand total	W tym przestępstwa Of which crimes			Z liczby ogółem przestępstwa Of grand total crimes	przeciwko mieniu against property		
		o charakterze kryminalnym criminal	o charakterze gospodarczym economic	drogowe traffic		przeciwko życiu i zdrowiu against life and health	przeciwko mieniu against property	
							razem total	w tym kradzież samochodu of which automobile theft
<b>Podregion (Subregion) warszawski.....</b>	<b>37579</b>	<b>25323</b>	<b>2146</b>	<b>8490</b>	<b>1030</b>	<b>18804</b>	<b>711</b>	
Powiaty: Powiats:								
grodziski .....	1948	1171	152	537	57	810	19	
grójceki .....	2953	2151	195	423	105	1712	44	
legionowski .....	3042	1992	328	593	106	1433	54	
miński .....	3205	1833	207	974	129	1404	44	
nowodworski.....	2522	1598	158	629	68	1175	31	
otwocki.....	3322	2275	149	762	71	1648	64	
piaseczyński.....	3701	2514	136	968	111	1844	92	
pruskowski.....	4319	3257	277	660	61	2670	63	
sochaczewski .....	2317	1710	144	391	52	1199	38	
warszawski zachodni .....	2976	1701	180	972	65	1201	61	
wołomiński.....	5365	3912	124	1089	154	2850	180	
żyrardowski .....	1909	1209	96	492	51	858	21	
<b>Podregion (Subregion) radomski .....</b>	<b>19120</b>	<b>11983</b>	<b>2235</b>	<b>4094</b>	<b>575</b>	<b>9240</b>	<b>220</b>	
Powiaty: Powiats:								
białobrzeski .....	884	584	32	235	34	366	10	
garwoliński.....	2499	1290	316	770	76	937	16	
kozienicki.....	1688	1001	78	515	50	731	17	
lipski.....	791	360	49	340	30	221	2	
przysuski.....	830	465	143	199	29	343	9	
radomski <sup>d</sup> .....	10940	7378	1507	1632	284	5976	158	
szydłowiecki .....	893	545	48	247	40	372	7	
zwoleniński.....	595	360	62	156	32	294	1	
<b>Podregion (Subregion) Miasto (City) Warszawa</b>	<b>65306</b>	<b>54278</b>	<b>4597</b>	<b>4266</b>	<b>1040</b>	<b>42499</b>	<b>2820</b>	
Miasto na prawach powiatu: City with powiat status:								
m.st. Warszawa..... Capital City of Warsaw	65306	54278	4597	4266	1040	42499	2820	

<sup>d</sup> Łącznie z miastem na prawach powiatu — Radom.

Ź r ó d ł o: dane Komendy Głównej Policji.

<sup>d</sup> Including city with powiat status — Radom.

S o u r c e: data of the National Police Headquarters.

TABL. 2 (16). WSKAŹNIKI WYKRYWALNOŚCI SPRAWCÓW PRZESTĘPSTW STWIERDZONYCH W 2007 R.  
RATES OF DETECTABILITY OF DELINQUENTS IN ASCERTAINED CRIMES IN 2007

WYSZCZEGÓLNIENIE SPECIFICATION	Ogółem Total	W tym przestępstw Of which crimes			WYSZCZEGÓLNIENIE SPECIFICATION	Ogółem Total	W tym przestępstw Of which crimes		
		o charak- terze kryminal- nym criminal	o charak- terze gospo- darczym economic	drogo- wych traffic			o charak- terze kryminal- nym criminal	o charak- terze gospo- darczym economic	drogo- wych traffic
		w %	in %				w %	in %	
<b>WOJEWÓDZTWO</b> ..... <i>VOIVODSHIP</i>	<b>60,4</b>	<b>44,7</b>	<b>92,0</b>	<b>99,1</b>	<b>Podregion (Subregion) warszawski (dok.) (cont.)</b>				
<b>Podregion (Subregion) ciechanowsko-płocki</b> .....	<b>73,2</b>	<b>56,8</b>	<b>94,6</b>	<b>99,3</b>	Powiaty (dok.): <i>Powiaty (cont.):</i>				
Powiaty: <i>Powiaty:</i>					legionowski .....	66,3	50,6	91,8	99,3
ciechanowski .....	75,4	58,7	94,2	99,8	miński .....	68,4	46,2	97,1	99,3
gostyniński .....	76,9	58,1	96,0	98,4	nowodworski .....	68,3	51,6	94,3	99,2
mławski .....	72,0	58,6	97,4	99,7	otwocki .....	62,0	45,1	98,0	99,5
płocki <sup>a</sup> .....	67,6	53,1	89,2	99,1	piaseczyński .....	64,5	48,9	95,7	99,3
płoński .....	64,6	51,1	91,2	98,0	pruszkowski .....	64,6	53,7	96,1	99,5
sierpecki .....	89,1	68,1	99,1	99,4	sochaczewski .....	66,8	56,7	93,8	98,0
żuromiński .....	85,6	73,9	95,7	100,0	warszawski zachodni .....	71,3	50,7	96,9	99,8
<b>Podregion (Subregion) ostrolęcko-siedlecki</b> .....	<b>81,2</b>	<b>59,9</b>	<b>98,4</b>	<b>99,1</b>	wołomiński .....	59,6	45,5	94,4	99,5
Powiaty: <i>Powiaty:</i>					żyrardowski .....	69,9	55,2	78,1	99,6
łosicki .....	72,7	62,1	89,8	99,2	<b>Podregion (Subregion) radomski</b> .....	<b>68,1</b>	<b>51,7</b>	<b>90,8</b>	<b>99,1</b>
makowski .....	85,5	59,7	98,6	98,6	Powiaty: <i>Powiaty:</i>				
ostrolęcki <sup>b</sup> .....	77,5	61,0	95,2	99,6	białobrzeski .....	71,7	59,4	75,0	99,1
ostrowski .....	87,8	63,2	99,6	99,6	garwoliński .....	80,8	64,9	95,9	99,5
przasnyski .....	87,7	73,1	99,4	99,5	kozienicki .....	71,0	53,1	85,9	98,8
pułtuski .....	93,5	61,4	99,9	99,3	lipski .....	87,0	72,7	98,0	99,7
siedlecki <sup>c</sup> .....	70,8	49,8	96,7	98,0	przysuski .....	73,1	54,8	95,1	98,5
sokołowski .....	85,3	78,2	91,4	100,0	radomski <sup>d</sup> .....	62,7	47,5	89,9	99,0
węgrowski .....	74,9	60,5	99,5	99,3	szydłowiecki .....	68,8	50,7	83,3	100,0
wyszkowski .....	69,3	52,3	94,3	97,9	zwoleński .....	67,8	50,7	90,5	98,1
<b>Podregion (Subregion) warszawski</b> .....	<b>64,8</b>	<b>49,1</b>	<b>93,2</b>	<b>99,3</b>	<b>Podregion (Subregion) Miasto (City) Warszawa</b>	<b>45,1</b>	<b>36,2</b>	<b>79,5</b>	<b>98,9</b>
Powiaty: <i>Powiaty:</i>					Miasto na prawach powiatu: <i>City with powiat status:</i>				
grodziski .....	72,5	55,6	96,1	99,1	m.st. Warszawa .....	45,1	36,2	79,5	98,9
grójceki .....	52,8	37,7	81,5	97,4	<i>Capital City of Warsaw</i>				

*a—d* Łącznie z miastem na prawach powiatu: *a* — Płock, *b* — Ostrolęka, *c* — Siedlce, *d* — Radom.

Źródło: dane Komendy Głównej Policji.

*a—d* Including city with powiat status: *a* — Płock, *b* — Ostrolęka, *c* — Siedlce, *d* — Radom.

Source: data of the National Police Headquarters.

TABL. 3 (17). ZAREJESTROWANA DZIAŁALNOŚĆ PAŃSTWOWEJ STRAŻY POŻARNEJ W 2007 R.  
REGISTERED ACTIVITY OF THE STATE FIRE DEPARTMENT IN 2007

WYSZCZEGÓLNIENIE SPECIFICATION	Pożary Fires			Miejscowe zagrożenia <sup>a</sup> Local threats <sup>a</sup>			Wyjazdy do fałszywych alarmów False alarms	Ratownicy biorący udział w akcjach ratowniczych Rescue personnel participating in rescue operations		Wypadki z ludźmi Casualties	
	ogółem total	w tym of which		ogółem total	w tym of which			pożary fires	miejscowe zagroże- nia <sup>a</sup> local threats <sup>a</sup>	ofiary śmiertelne fatalities	ranni i poparzeni injured and burn victims
		małe small	średnie middle		małe small	lokalne local					
<b>WOJEWÓDZTWO ..... VOIVODSHIP</b>	<b>19490</b>	<b>18667</b>	<b>798</b>	<b>30932</b>	<b>22676</b>	<b>8153</b>	<b>4712</b>	<b>141670</b>	<b>160924</b>	<b>679</b>	<b>5166</b>
<b>Podregion (Subregion) ciechanowско-płocki.....</b>	<b>2045</b>	<b>1955</b>	<b>89</b>	<b>4972</b>	<b>3815</b>	<b>1118</b>	<b>198</b>	<b>13250</b>	<b>23481</b>	<b>108</b>	<b>1055</b>
Powiaty: Powiats:											
ciechanowski.....	268	249	18	700	159	538	19	1876	2700	13	110
gostyniński.....	130	119	11	520	497	22	21	821	2064	8	149
mławski.....	267	259	8	628	428	198	22	1637	2559	7	118
płocki.....	224	204	20	1007	944	38	23	2124	5139	32	259
płoński.....	304	289	15	743	629	111	20	2136	3420	31	159
sierpecki.....	149	142	7	347	331	16	4	959	1462	9	126
żuromiński.....	84	79	5	316	142	169	18	619	3280	2	24
Miasto na prawach powiatu: City with powiat status:											
Płock.....	619	614	5	711	685	26	71	3078	2857	6	110
<b>Podregion (Subregion) ostrolęcko-siedlecki.....</b>	<b>2466</b>	<b>2291</b>	<b>165</b>	<b>5228</b>	<b>4812</b>	<b>406</b>	<b>281</b>	<b>22426</b>	<b>27454</b>	<b>167</b>	<b>1303</b>
Powiaty: Powiats:											
łosicki.....	109	90	18	421	420	—	13	1443	2260	21	101
makowski.....	176	163	13	434	425	7	24	1870	2551	23	157
ostrolęcki.....	220	203	17	433	426	6	42	2609	2897	14	77
ostrowski.....	211	194	16	408	393	14	2	1932	1986	23	156
przasnyski.....	146	132	13	467	461	5	13	1706	2313	13	124
pultuski.....	195	184	11	478	140	336	14	1305	1953	13	128
siedlecki.....	264	236	25	441	433	8	20	2884	2986	17	191
sokolowski.....	147	132	15	607	603	3	19	1657	3294	11	68
węgrowski.....	217	201	12	486	484	2	14	2257	2108	9	93
wyszkowski.....	347	327	20	391	369	21	28	2021	1731	14	103
Miasta na prawach powiatu: Cities with powiat status:											
Ostrolęka.....	197	196	1	231	230	1	43	1247	1219	1	17
Siedlce.....	237	233	4	431	428	3	49	1495	2156	8	88

<sup>a</sup> Katastrofy naturalne, awarie techniczne, wypadki w komunikacji i inne zagrożenia życia i mienia.

<sup>a</sup> Natural catastrophes, technical failures, transportation accidents and other threats to life and property.

TABL. 3 (17). ZAREJESTROWANA DZIAŁALNOŚĆ PAŃSTWOWEJ STRAŻY POŻARNEJ W 2007 R. (dok.)  
REGISTERED ACTIVITY OF THE STATE FIRE DEPARTMENT IN 2007 (cont.)

WYSZCZEGÓLNIENIE SPECIFICATION	Pożary Fires			Miejscowe zagrożenia <sup>a</sup> Local threats <sup>a</sup>			Wyjazdy do fałszywych alarmów False alarms	Ratownicy biorący udział w akcjach ratowniczych Rescue personnel participating in rescue operations		Wypadki z ludźmi Casualties	
	ogółem total	w tym of which		ogółem total	w tym of which			pożary fires	miejscowe zagroże- nia <sup>a</sup> local threats <sup>a</sup>	ofiary śmiertelne fatalities	rani i poparzeni injured and burn victims
		małe small	średnie middle		małe small	lokalne local					
<b>Podregion (Subregion) warszawski .....</b>	<b>6259</b>	<b>6005</b>	<b>248</b>	<b>9020</b>	<b>8654</b>	<b>337</b>	<b>744</b>	<b>45929</b>	<b>48537</b>	<b>214</b>	<b>1458</b>
Powiaty: Powiats:											
grodziski.....	299	294	5	805	783	21	62	2447	4544	8	85
grójecki .....	335	318	17	615	560	49	37	2225	3232	14	92
legionowski .....	448	432	15	622	530	92	59	3317	3065	12	79
miński.....	418	397	21	834	822	11	40	3506	3883	22	97
nowodworski.....	529	490	39	591	590	1	31	3634	2954	8	41
otwocki.....	636	603	33	721	713	7	83	4739	4305	24	159
piaseczyński .....	833	810	21	1032	1032	—	44	6561	5267	22	134
pruszkowski .....	573	559	13	954	947	7	125	4415	5453	13	159
sochaczewski .....	370	351	18	598	494	92	36	2489	3443	25	217
warszawski zachodni.....	462	443	19	863	851	12	72	4037	5098	19	153
wolomiński .....	885	846	39	896	846	42	99	6133	4900	30	93
żyrardowski.....	471	462	8	489	486	3	56	2426	2393	17	149
<b>Podregion (Subregion) radomski .....</b>	<b>3196</b>	<b>2948</b>	<b>247</b>	<b>4952</b>	<b>3566</b>	<b>1376</b>	<b>236</b>	<b>23716</b>	<b>24874</b>	<b>122</b>	<b>539</b>
Powiaty: Powiats:											
białobrzecki.....	132	112	20	343	136	203	7	1103	1515	5	39
garwoliński.....	273	252	20	515	509	6	24	3033	3028	37	99
kozienicki .....	281	264	17	400	147	250	31	2087	2230	13	38
lipski.....	149	136	13	416	292	123	18	1282	1866	9	60
przysuski.....	205	173	32	346	344	2	18	1623	1607	11	13
radomski .....	618	582	36	810	802	8	24	4638	4644	18	94
szydłowiecki.....	439	368	71	464	25	439	20	3468	2071	14	49
zwoleński .....	76	61	15	362	28	333	15	629	1451	7	101
Miasto na prawach powiatu: City with powiat status:											
Radom .....	1023	1000	23	1296	1283	12	79	5853	6462	8	46
<b>Podregion (Subregion) Miasto (City) Warszawa</b>	<b>5524</b>	<b>5468</b>	<b>49</b>	<b>6760</b>	<b>1829</b>	<b>4916</b>	<b>3253</b>	<b>36349</b>	<b>36578</b>	<b>68</b>	<b>811</b>
Miasto na prawach powiatu: City with powiat status:											
m.st. Warszawa..... Capital City of Warsaw	5524	5468	49	6760	1829	4916	3253	36349	36578	68	811

<sup>a</sup> Katastrofy naturalne, awarie techniczne, wypadki w komunikacji i inne zagrożenia życia i mienia.

Źródło: dane Komendy Wojewódzkiej Państwowej Straży Pożarnej w Warszawie.

<sup>a</sup> Natural catastrophes, technical failures, transportation accidents and other threats to life and property.

Source: data of the Voivodship Headquarters of the State Fire Department in Warsaw.

**Dział IV. POWIERZCHNIA I LUDNOŚĆ**

*Chapter IV. AREA AND POPULATION*

TABL. 1 (18). **POWIERZCHNIA I LUDNOŚĆ W 2007 R.**  
 Stan w dniu 31 XII  
*AREA AND POPULATION IN 2007*  
*As of 31 XII*

Lp. No.	WYSZCZEGÓLNIENIE SPECIFICATION	Powierzchnia w km <sup>2</sup> Area in km <sup>2</sup>	Ludność				
			ogółem grand total	mężczyźni males	kobiety females	w wieku	
						przedprodukcyjnym razem total	pre-working w tym kobiety of which females
1	<b>WOJEWÓDZTWO</b> ..... <i>VOIVODSHIP</i>	<b>35558</b>	<b>5188488</b>	<b>2483144</b>	<b>2705344</b>	<b>988843</b>	<b>482377</b>
2	miasta <i>urban areas</i> .....	2157	3356370	1570099	1786271	576361	281389
3	wieś <i>rural areas</i> .....	33401	1832118	913045	919073	412482	200988
4	<b>PODREGION (SUBREGION)</b> <b>CIECHANOWSKO-PŁOCKI</b> .....	<b>7780</b>	<b>625092</b>	<b>305459</b>	<b>319633</b>	<b>133476</b>	<b>64920</b>
5	<b>Powiat ciechanowski</b> .....	<b>1060</b>	<b>90600</b>	<b>44391</b>	<b>46209</b>	<b>19276</b>	<b>9349</b>
	Gmina miejska: <i>Urban gmina:</i>						
6	Ciechanów .....	33	45475	21631	23844	8852	4320
	Gmina miejsko-wiejska: <i>Urban-rural gmina:</i>						
7	Gliniojeck.....	154	7940	3956	3984	1841	877
8	w tym miasto <i>of which city</i> .....	7	3088	1499	1589	692	330
	Gminy wiejskie: <i>Rural gminas:</i>						
9	Ciechanów .....	140	6044	3055	2989	1371	673
10	Golymin-Ośrodek .....	111	3985	2007	1978	921	457
11	Grudusk .....	97	3882	1947	1935	878	429
12	Ojrzeń .....	120	4368	2236	2132	1045	510
13	Opinogóra Górna .....	139	5936	3030	2906	1376	666
14	Regimin .....	111	4974	2497	2477	1152	549
15	Sońsk .....	155	7996	4032	3964	1840	868
16	<b>Powiat gostyniński</b> .....	<b>615</b>	<b>46989</b>	<b>22835</b>	<b>24154</b>	<b>9724</b>	<b>4725</b>
	Gmina miejska: <i>Urban gmina:</i>						
17	Gostynin .....	33	19140	9091	10049	3714	1753
	Gminy wiejskie: <i>Rural gminas:</i>						
18	Gostynin .....	270	12325	6107	6218	2809	1403
19	Pacyna .....	90	3871	1928	1943	718	350
20	Sanniki .....	95	6554	3182	3372	1381	673
21	Szczawin Kościelny .....	127	5099	2527	2572	1102	546
22	<b>Powiat mławski</b> .....	<b>1182</b>	<b>72936</b>	<b>35795</b>	<b>37141</b>	<b>16407</b>	<b>7987</b>
	Gmina miejska: <i>Urban gmina:</i>						
23	Mława .....	35	29465	13965	15500	6024	2951
	Gminy wiejskie: <i>Rural gminas:</i>						
24	Dzierzgowo .....	151	3390	1726	1664	822	406
25	Lipowiec Kościelny .....	114	5112	2523	2589	1245	624
26	Radzanów .....	99	3558	1795	1763	840	406
27	Strzgowo .....	214	7824	3933	3891	1748	845
28	Stupsk .....	118	4970	2479	2491	1189	577
29	Szreńsk .....	109	4547	2254	2293	1148	567
30	Szydłowo .....	123	4524	2306	2218	1035	518
31	Wieżnia Kościelna .....	120	4236	2156	2080	1045	485
32	Wiśniewo .....	99	5310	2658	2652	1311	608



Population								Lp. No.
aged					na 1 km <sup>2</sup> per 1 km <sup>2</sup>	na 100 mężczyzn przypada kobiet females per 100 males	w wieku niepro- dukcyjnym na 100 osób w wieku produkcyjnym in non-working age per 100 persons at working age	
produkcyjnym <i>working</i>			poprodukcyjnym <i>post-working</i>					
razem total	w tym kobiety of which females	z razem w wieku mobilnym of total at mobility age	razem total	w tym kobiety of which females				
<b>3309405</b>	<b>1616903</b>	<b>2060121</b>	<b>890240</b>	<b>606064</b>	<b>146</b>	<b>108,9</b>	<b>56,8</b>	1
2192522	1099143	1347397	587487	405739	1556	113,8	53,1	2
1116883	517760	712724	302753	200325	55	100,7	64,0	3
<b>393123</b>	<b>187923</b>	<b>243818</b>	<b>98493</b>	<b>66790</b>	<b>80</b>	<b>104,6</b>	<b>59,0</b>	4
<b>57943</b>	<b>27721</b>	<b>35162</b>	<b>13381</b>	<b>9139</b>	<b>85</b>	<b>104,1</b>	<b>56,4</b>	5
30578	15273	17902	6045	4251	1394	110,2	48,7	6
4849	2275	3093	1250	832	52	100,7	63,7	7
2065	1026	1273	331	233	419	106,0	49,5	8
3729	1693	2331	944	623	43	97,8	62,1	9
2417	1079	1528	647	442	36	98,6	64,9	10
2346	1066	1433	658	440	40	99,4	65,5	11
2649	1170	1693	674	452	36	95,3	64,9	12
3572	1604	2303	988	636	43	95,9	66,2	13
3021	1372	1843	801	556	45	99,2	64,6	14
4782	2189	3036	1374	907	52	98,3	67,2	15
<b>29575</b>	<b>14156</b>	<b>17971</b>	<b>7690</b>	<b>5273</b>	<b>76</b>	<b>105,8</b>	<b>58,9</b>	16
12547	6251	7379	2879	2045	591	110,5	52,5	17
7558	3499	4837	1958	1316	46	101,8	63,1	18
2327	1031	1376	826	562	43	100,8	66,4	19
4028	1930	2452	1145	769	69	106,0	62,7	20
3115	1445	1927	882	581	40	101,8	63,7	21
<b>44748</b>	<b>21214</b>	<b>27953</b>	<b>11781</b>	<b>7940</b>	<b>62</b>	<b>103,8</b>	<b>63,0</b>	22
19285	9654	11645	4156	2895	847	111,0	52,8	23
1894	831	1159	674	427	23	96,4	79,0	24
2970	1354	1940	897	611	45	102,6	72,1	25
2011	895	1308	707	462	36	98,2	76,9	26
4606	2069	2854	1470	977	37	98,9	69,9	27
2949	1367	1927	832	547	42	100,5	68,5	28
2663	1232	1702	736	494	42	101,7	70,7	29
2737	1211	1745	752	489	37	96,2	65,3	30
2519	1158	1603	672	437	35	96,5	68,2	31
3114	1443	2070	885	601	53	99,8	70,5	32

TABL. 1 (18). **POWIERZCHNIA I LUDNOŚĆ W 2007 R. (cd.)**  
Stan w dniu 31 XII  
**AREA AND POPULATION IN 2007 (cont.)**  
As of 31 XII

Lp. No.	WYSZCZEGÓLNIENIE SPECIFICATION	Powierzchnia w km <sup>2</sup> Area in km <sup>2</sup>	Ludność				
			ogółem grand total	mężczyźni males	kobiety females	w wieku	
						przedprodukcyjnym total	pre-working w tym kobiety of which females
	<b>PODREGION (SUBREGION) CIECHANOWSKO-PŁOCKI (cd.) (cont.)</b>						
1	<b>Powiat płocki</b> .....	<b>1796</b>	<b>106769</b>	<b>53005</b>	<b>53764</b>	<b>24255</b>	<b>11714</b>
	Gminy miejsko-wiejskie: Urban-rural gminas:						
2	Drobin.....	144	8488	4203	4285	2044	973
3	w tym miasto of which city.....	10	2950	1423	1527	639	293
4	Gąbin.....	146	10762	5195	5567	2206	1062
5	w tym miasto of which city.....	28	4071	1904	2167	797	389
6	Wyszogród.....	96	5945	2975	2970	1211	579
7	w tym miasto of which city.....	13	2756	1379	1377	558	267
	Gminy wiejskie: Rural gminas:						
8	Bielsk.....	125	8910	4469	4441	2099	987
9	Bodzanów.....	136	8289	4112	4177	1783	865
10	Brudzeń Duży.....	159	7873	4023	3850	1835	846
11	Bulkowo.....	117	5833	2907	2926	1394	692
12	Łąck.....	94	4978	2419	2559	1079	551
13	Mała Wieś.....	109	6249	3128	3121	1390	672
14	Nowy Duninów.....	146	3838	1870	1968	834	409
15	Radzanowo.....	104	7494	3683	3811	1734	833
16	Słubice.....	96	4552	2254	2298	1033	502
17	Słupno.....	75	5785	2882	2903	1317	621
18	Stara Biała.....	111	10316	5160	5156	2468	1199
19	Staroźreby.....	138	7457	3725	3732	1828	923
20	<b>Powiat płoński</b> .....	<b>1380</b>	<b>87363</b>	<b>43024</b>	<b>44339</b>	<b>19078</b>	<b>9276</b>
	Gminy miejskie: Urban gminas:						
21	Płońsk.....	12	22335	10596	11739	4461	2169
22	Raciąż.....	8	4690	2234	2456	1092	548
	Gminy wiejskie: Rural gminas:						
23	Baboszewo.....	162	8100	4009	4091	1951	937
24	Czerwińsk nad Wisłą.....	144	7725	3850	3875	1648	789
25	Dzierżążnia.....	102	3885	1967	1918	891	437
26	Joniec.....	73	2620	1271	1349	556	262
27	Naruszewo.....	160	6556	3291	3265	1430	702
28	Nowe Miasto.....	118	4779	2423	2356	1031	487
29	Płońsk.....	127	7188	3637	3551	1700	834
30	Raciąż.....	243	8372	4245	4127	1842	901
31	Sochocin.....	122	5659	2805	2854	1209	597
32	Zaluski.....	109	5454	2696	2758	1267	613
33	<b>Powiat sierpecki</b> .....	<b>852</b>	<b>53498</b>	<b>26086</b>	<b>27412</b>	<b>12363</b>	<b>6041</b>
	Gmina miejska: Urban gmina:						
34	Sierpc.....	18	18643	8828	9815	3698	1839
	Gminy wiejskie: Rural gminas:						
35	Gozdowo.....	126	6044	2999	3045	1461	692
36	Mochowo.....	144	6201	3080	3121	1560	758
37	Rościszewo.....	115	4162	2072	2090	1041	498
38	Sierpc.....	150	7156	3547	3609	1909	963
39	Szczutowo.....	113	4410	2152	2258	1027	491
40	Zawidz.....	186	6882	3408	3474	1667	800

Population								Lp. No.
aged					na 1 km <sup>2</sup> per 1 km <sup>2</sup>	na 100 mężczyzn przypada kobiet females per 100 males	w wieku niepro- dukcyjnym na 100 osób w wieku produkcyjnym in non-working age per 100 persons at working age	
produkcyjnym <i>working</i>			poprodukcyjnym <i>post-working</i>					
razem <i>total</i>	w tym kobiety <i>of which females</i>	z razem w wieku mobilnym <i>of total at mobility age</i>	razem <i>total</i>	w tym kobiety <i>of which females</i>				
<b>65668</b>	<b>30796</b>	<b>41978</b>	<b>16846</b>	<b>11254</b>	<b>59</b>	<b>101,4</b>	<b>62,6</b>	1
5073	2376	3296	1371	936	59	102,0	67,3	2
1899	936	1186	412	298	306	107,3	55,3	3
6685	3225	4181	1871	1280	74	107,2	61,0	4
2612	1303	1576	662	475	146	113,8	55,9	5
3606	1671	2217	1128	720	62	99,8	64,9	6
1756	821	1078	442	289	213	99,9	56,9	7
5537	2596	3616	1274	858	71	99,4	60,9	8
5053	2350	3088	1453	962	61	101,6	64,0	9
4854	2209	3155	1184	795	49	95,7	62,2	10
3463	1578	2200	976	656	50	100,7	68,4	11
3181	1505	2019	718	503	53	105,8	56,5	12
3734	1711	2349	1125	738	57	99,8	67,4	13
2462	1182	1550	542	377	26	105,2	55,9	14
4686	2257	3047	1074	721	72	103,5	59,9	15
2718	1261	1713	801	535	48	102,0	67,5	16
3711	1794	2368	757	488	77	100,7	55,9	17
6530	3091	4308	1318	866	93	99,9	58,0	18
4375	1990	2871	1254	819	54	100,2	70,4	19
<b>54118</b>	<b>25515</b>	<b>33280</b>	<b>14167</b>	<b>9548</b>	<b>63</b>	<b>103,1</b>	<b>61,4</b>	20
14906	7459	8770	2968	2111	1925	110,8	49,8	21
3027	1485	1863	571	423	558	109,9	54,9	22
4830	2258	3078	1319	896	50	102,0	67,7	23
4654	2140	2850	1423	946	54	100,6	66,0	24
2265	1016	1442	729	465	38	97,5	71,5	25
1526	732	939	538	355	36	106,1	71,7	26
3951	1788	2467	1175	775	41	99,2	65,9	27
2859	1281	1761	889	588	41	97,2	67,2	28
4402	2016	2842	1086	701	57	97,6	63,3	29
4894	2153	3067	1636	1073	34	97,2	71,1	30
3521	1653	2165	929	604	46	101,7	60,7	31
3283	1534	2036	904	611	50	102,3	66,1	32
<b>32484</b>	<b>15478</b>	<b>20387</b>	<b>8651</b>	<b>5893</b>	<b>63</b>	<b>105,1</b>	<b>64,7</b>	33
12178	6023	7117	2767	1953	1002	111,2	53,1	34
3614	1693	2355	969	660	48	101,5	67,2	35
3681	1725	2421	960	638	43	101,3	68,5	36
2368	1081	1511	753	511	36	100,9	75,8	37
4092	1894	2746	1155	752	48	101,7	74,9	38
2565	1205	1668	818	562	39	104,9	71,9	39
3986	1857	2569	1229	817	37	101,9	72,7	40

TABL. 1 (18). **POWIERZCHNIA I LUDNOŚĆ W 2007 R. (cd.)**  
Stan w dniu 31 XII  
**AREA AND POPULATION IN 2007 (cont.)**  
As of 31 XII

Lp. No.	WYSZCZEGÓLNIENIE SPECIFICATION	Powierzchnia w km <sup>2</sup> Area in km <sup>2</sup>	Ludność				
			ogółem grand total	mężczyźni males	kobiety females	w wieku	
						przedprodukcyjnym pre-working	razem total
	<b>PODREGION (SUBREGION) CIECHANOWSKO-PŁOCKI (dok.) (cont.)</b>						
1	<b>Powiat żuromiński .....</b>	<b>807</b>	<b>39969</b>	<b>19715</b>	<b>20254</b>	<b>9219</b>	<b>4489</b>
	Gminy miejsko-wiejskie: Urban-rural gminas:						
2	Bieżeń .....	121	5300	2625	2675	1232	600
3	w tym miasto of which city .....	12	1941	937	1004	453	228
4	Żuromin .....	133	14363	7027	7336	3312	1579
5	w tym miasto of which city .....	11	8769	4238	4531	1973	940
	Gminy wiejskie: Rural gminas:						
6	Kuczbork-Osada .....	122	4995	2502	2493	1119	552
7	Lubowidz .....	191	7225	3489	3736	1636	834
8	Lutocin .....	127	4542	2272	2270	1073	521
9	Siemiątkowo .....	113	3544	1800	1744	847	403
10	<b>Miasto na prawach powiatu (City with powiat status) Płock .....</b>	<b>88</b>	<b>126968</b>	<b>60608</b>	<b>66360</b>	<b>23154</b>	<b>11339</b>
11	<b>PODREGION (SUBREGION) OSTROŁĘCKO-SIEDLECKI .....</b>	<b>12092</b>	<b>748689</b>	<b>370420</b>	<b>378269</b>	<b>167958</b>	<b>81979</b>
12	<b>Powiat łosicki .....</b>	<b>773</b>	<b>32443</b>	<b>16260</b>	<b>16183</b>	<b>7036</b>	<b>3462</b>
	Gmina miejsko-wiejska: Urban-rural gmina:						
13	Łosice .....	121	11188	5530	5658	2451	1199
14	w tym miasto of which city .....	24	7181	3502	3679	1536	757
	Gminy wiejskie: Rural gminas:						
15	Huszęw .....	118	2934	1495	1439	629	314
16	Olszanka .....	88	3161	1618	1543	724	385
17	Platerów .....	129	5139	2603	2536	1062	513
18	Sarnaki .....	198	5150	2552	2598	1044	513
19	Stara Kornica .....	119	4871	2462	2409	1126	538
20	<b>Powiat makowski .....</b>	<b>1065</b>	<b>46290</b>	<b>23110</b>	<b>23180</b>	<b>10678</b>	<b>5138</b>
	Gmina miejska: Urban gmina:						
21	Maków Mazowiecki .....	10	9829	4660	5169	2152	1051
	Gmina miejsko-wiejska: Urban-rural gmina:						
22	Różan .....	85	4422	2185	2237	949	486
23	w tym miasto of which city .....	7	2663	1278	1385	554	297
	Gminy wiejskie: Rural gminas:						
24	Czerwonka .....	111	2643	1356	1287	651	306
25	Karniewo .....	129	5427	2710	2717	1368	659
26	Krasnosielc .....	167	6473	3313	3160	1559	738
27	Młynarze .....	75	1734	898	836	410	186
28	Płoniawy-Bramura .....	135	5833	2945	2888	1309	653
29	Rzewnie .....	112	2732	1402	1330	670	319
30	Sypniewo .....	128	3481	1775	1706	793	364
31	Szelków .....	113	3716	1866	1850	817	376

Population								Lp. No.
aged					na 1 km <sup>2</sup> per 1 km <sup>2</sup>	na 100 mężczyzn przypada kobiet females per 100 males	w wieku niepro- dukcyjnym na 100 osób w wieku produkcyjnym in non-working age per 100 persons at working age	
produkcyjnym <i>working</i>			poprodukcyjnym <i>post-working</i>					
razem <i>total</i>	w tym kobiety <i>of which females</i>	z razem w wieku mobilnym <i>of total at mobility age</i>	razem <i>total</i>	w tym kobiety <i>of which females</i>				
<b>23774</b>	<b>11124</b>	<b>15065</b>	<b>6976</b>	<b>4641</b>	<b>50</b>	<b>102,7</b>	<b>68,1</b>	1
3082	1444	1935	986	631	44	101,9	72,0	2
1189	579	729	299	197	161	107,2	63,2	3
8928	4301	5564	2123	1456	108	104,4	60,9	4
5751	2844	3560	1045	747	789	106,9	52,5	5
2934	1337	1818	942	604	41	99,6	70,2	6
4248	1980	2753	1341	922	38	107,1	70,1	7
2553	1164	1690	916	585	36	99,9	77,9	8
2029	898	1305	668	443	31	96,9	74,7	9
<b>84813</b>	<b>41919</b>	<b>52022</b>	<b>19001</b>	<b>13102</b>	<b>1442</b>	<b>109,5</b>	<b>49,7</b>	10
<b>461175</b>	<b>216964</b>	<b>291374</b>	<b>119556</b>	<b>79326</b>	<b>62</b>	<b>102,1</b>	<b>62,3</b>	11
<b>19145</b>	<b>8619</b>	<b>11694</b>	<b>6262</b>	<b>4102</b>	<b>42</b>	<b>99,5</b>	<b>69,5</b>	12
7022	3314	4241	1715	1145	92	102,3	59,3	13
4695	2264	2756	950	658	302	105,1	52,9	14
1586	654	960	719	471	25	96,3	85,0	15
1821	773	1107	616	385	36	95,4	73,6	16
2982	1313	1866	1095	710	40	97,4	72,3	17
2977	1349	1788	1129	736	26	101,8	73,0	18
2757	1216	1732	988	655	41	97,8	76,7	19
<b>27841</b>	<b>12905</b>	<b>17093</b>	<b>7771</b>	<b>5137</b>	<b>43</b>	<b>100,3</b>	<b>66,3</b>	20
6365	3194	3683	1312	924	956	110,9	54,4	21
2729	1278	1652	744	473	52	102,4	62,0	22
1730	836	1026	379	252	400	108,4	53,9	23
1519	685	945	473	296	24	94,9	74,0	24
3192	1475	2021	867	583	42	100,3	70,0	25
3725	1669	2364	1189	753	39	95,4	73,8	26
998	430	652	326	220	23	93,1	73,7	27
3498	1559	2184	1026	676	43	98,1	66,8	28
1528	672	938	534	339	24	94,9	78,8	29
2077	937	1259	611	405	27	96,1	67,6	30
2210	1006	1395	689	468	33	99,1	68,1	31

TABL. 1 (18). **POWIERZCHNIA I LUDNOŚĆ W 2007 R. (cd.)**  
Stan w dniu 31 XII  
**AREA AND POPULATION IN 2007 (cont.)**  
As of 31 XII

Lp. No.	WYSZCZEGÓLNIENIE SPECIFICATION	Powierzchnia w km <sup>2</sup> Area in km <sup>2</sup>	Ludność				
			ogółem grand total	mężczyźni males	kobiety females	w wieku	
						przedprodukcyjnym total	pre-working w tym kobiety of which females
	<b>PODREGION (SUBREGION) OSTROŁĘCKO-SIEDLECKI (cd.) (cont.)</b>						
1	<b>Powiat ostrołęcki</b> .....	<b>2098</b>	<b>83926</b>	<b>42547</b>	<b>41379</b>	<b>20997</b>	<b>10090</b>
	Gmina miejsko-wiejska: Urban-rural gmina:						
2	Myszyniec.....	228	10162	5174	4988	2618	1227
3	w tym miasto of which city.....	11	3030	1504	1526	735	351
	Gminy wiejskie: Rural gminas:						
4	Baranowo.....	198	6648	3332	3316	1578	768
5	Czarnia.....	92	2574	1312	1262	689	339
6	Czerwin.....	170	5206	2595	2611	1118	553
7	Goworowo.....	219	8624	4432	4192	2022	955
8	Kadzidło.....	259	11104	5674	5430	2908	1379
9	Lelis.....	196	8435	4309	4126	2332	1098
10	Łyse.....	247	7966	4037	3929	2076	1005
11	Olszewo-Borki.....	197	9479	4806	4673	2409	1156
12	Rzekuń.....	136	8886	4456	4430	2158	1066
13	Troszyn.....	156	4842	2420	2422	1089	544
14	<b>Powiat ostrowski</b> .....	<b>1218</b>	<b>74815</b>	<b>37017</b>	<b>37798</b>	<b>16628</b>	<b>8195</b>
	Gmina miejska: Urban gmina:						
15	Ostrów Mazowiecka.....	22	22608	10814	11794	5064	2504
	Gmina miejsko-wiejska: Urban-rural gmina:						
16	Brok.....	110	2885	1430	1455	614	311
17	w tym miasto of which city.....	28	1881	910	971	373	196
	Gminy wiejskie: Rural gminas:						
18	Andrzejewo.....	119	4438	2238	2200	999	483
19	Boguty-Pianki.....	89	2836	1444	1392	623	294
20	Malkinia Górna.....	139	12190	5987	6203	2518	1254
21	Nur.....	96	3127	1588	1539	632	306
22	Ostrów Mazowiecka.....	278	12655	6371	6284	2931	1426
23	Stary Lubotyń.....	110	3922	1987	1935	933	471
24	Szulborze Wielkie.....	47	1790	895	895	409	198
25	Wąsowo.....	119	4522	2288	2234	996	500
26	Zaręby Kościelne.....	89	3842	1975	1867	909	448
27	<b>Powiat przasnyski</b> .....	<b>1218</b>	<b>52781</b>	<b>26230</b>	<b>26551</b>	<b>12428</b>	<b>6112</b>
	Gmina miejska: Urban gmina:						
28	Przasnysz.....	25	16993	8135	8858	3616	1776
	Gmina miejsko-wiejska: Urban-rural gmina:						
29	Chorzele.....	371	10129	5119	5010	2483	1249
30	w tym miasto of which city.....	18	2826	1382	1444	664	333
	Gminy wiejskie: Rural gminas:						
31	Czernice Borowe.....	120	3987	2053	1934	897	421
32	Jednoróżec.....	232	7201	3615	3586	1937	951
33	Krasne.....	101	3810	1922	1888	874	407
34	Krzynowłoga Mała.....	185	3495	1781	1714	820	411
35	Przasnysz.....	184	7166	3605	3561	1801	897

Population								Lp. No.
aged					na 1 km <sup>2</sup> per 1 km <sup>2</sup>	na 100 mężczyzn przypada kobiet females per 100 males	w wieku niepro- dukcyjnym na 100 osób w wieku produkcyjnym in non-working age per 100 persons at working age	
produkcyjnym <i>working</i>			poprodukcyjnym <i>post-working</i>					
razem <i>total</i>	w tym kobiety <i>of which females</i>	z razem w wieku mobilnym <i>of total at mobility age</i>	razem <i>total</i>	w tym kobiety <i>of which females</i>				
<b>49930</b>	<b>22778</b>	<b>33363</b>	<b>12999</b>	<b>8511</b>	<b>40</b>	<b>97,3</b>	<b>68,1</b>	1
6004	2750	4108	1540	1011	45	96,4	69,3	2
1933	923	1264	362	252	282	101,5	56,8	3
3722	1658	2484	1348	890	34	99,5	78,6	4
1441	625	999	444	298	28	96,2	78,6	5
3055	1404	1883	1033	654	31	100,6	70,4	6
4992	2169	3263	1610	1068	39	94,6	72,8	7
6634	3041	4510	1562	1010	43	95,7	67,4	8
5059	2322	3508	1044	706	43	95,8	66,7	9
4693	2144	3273	1197	780	32	97,3	69,7	10
5896	2748	3895	1174	769	48	97,2	60,8	11
5566	2593	3621	1162	771	65	99,4	59,6	12
2868	1324	1819	885	554	31	100,1	68,8	13
<b>45410</b>	<b>21182</b>	<b>28573</b>	<b>12777</b>	<b>8421</b>	<b>61</b>	<b>102,1</b>	<b>64,8</b>	14
14554	7239	9018	2990	2051	1015	109,1	55,3	15
1756	810	1101	515	334	26	101,7	64,3	16
1183	556	716	325	219	66	106,7	59,0	17
2511	1124	1567	928	593	37	98,3	76,7	18
1628	736	1021	585	362	32	96,4	74,2	19
7744	3639	4842	1928	1310	88	103,6	57,4	20
1655	714	1021	840	519	33	96,9	88,9	21
7560	3448	4915	2164	1410	45	98,6	67,4	22
2226	977	1434	763	487	36	97,4	76,2	23
1016	456	633	365	241	38	100,0	76,2	24
2632	1139	1669	894	595	38	97,6	71,8	25
2128	900	1352	805	519	43	94,5	80,5	26
<b>31916</b>	<b>14765</b>	<b>20093</b>	<b>8437</b>	<b>5674</b>	<b>43</b>	<b>101,2</b>	<b>65,4</b>	27
11041	5446	6527	2336	1636	675	108,9	53,9	28
5933	2615	3958	1713	1146	27	97,9	70,7	29
1759	836	1113	403	275	161	104,5	60,7	30
2341	1019	1459	749	494	33	94,2	70,3	31
4095	1847	2749	1169	788	31	99,2	75,8	32
2282	1045	1402	654	436	38	98,2	67,0	33
2070	913	1328	605	390	19	96,2	68,8	34
4154	1880	2670	1211	784	39	98,8	72,5	35

TABL. 1 (18). POWIERZCHNIA I LUDNOŚĆ W 2007 R. (cd.)

Stan w dniu 31 XII  
 AREA AND POPULATION IN 2007 (cont.)  
 As of 31 XII

Lp. No.	WYSZCZEGÓLNIENIE SPECIFICATION	Powierzchnia w km <sup>2</sup> Area in km <sup>2</sup>	Ludność				
			ogółem grand total	mężczyźni males	kobiety females	w wieku	
						przedprodukcyjnym total	pre-working of which females
	<b>PODREGION (SUBREGION) OSTROŁĘCKO-SIEDLECKI (cd.) (cont.)</b>						
1	<b>Powiat pułtuski .....</b>	<b>827</b>	<b>51011</b>	<b>25199</b>	<b>25812</b>	<b>11401</b>	<b>5563</b>
	Gmina miejsko-wiejska: Urban-rural gmina:						
2	Pułtusk.....	134	23761	11413	12348	5020	2472
3	w tym miasto of which city .....	23	19156	9096	10060	3963	1958
	Gminy wiejskie: Rural gminas:						
4	Gzy .....	104	4006	2055	1951	876	425
5	Obryte.....	140	4766	2365	2401	1121	578
6	Pokrzywnica .....	121	4766	2440	2326	1067	507
7	Świercze.....	93	4843	2471	2372	1175	545
8	Winnica.....	115	4124	2067	2057	984	481
9	Zatory .....	120	4745	2388	2357	1158	555
10	<b>Powiat siedlecki .....</b>	<b>1604</b>	<b>80582</b>	<b>40587</b>	<b>39995</b>	<b>19079</b>	<b>9261</b>
	Gmina miejsko-wiejska: Urban-rural gmina:						
11	Mordy .....	170	6253	3100	3153	1364	692
12	w tym miasto of which city .....	4	1842	895	947	427	216
	Gminy wiejskie: Rural gminas:						
13	Domanice .....	47	2644	1323	1321	642	338
14	Korczew.....	105	2974	1480	1494	603	318
15	Kotuń .....	151	8407	4186	4221	1936	969
16	Mokobody.....	119	5288	2745	2543	1355	612
17	Paprotnia .....	82	2737	1427	1310	688	306
18	Przesmyki.....	117	3623	1828	1795	761	371
19	Siedlce.....	141	16147	8124	8023	3740	1784
20	Skórzec .....	119	7226	3647	3579	1830	893
21	Suchożebry .....	101	4641	2364	2277	1001	482
22	Wiśniew .....	126	5887	2953	2934	1575	751
23	Wodynie .....	115	4764	2419	2345	1071	512
24	Zbuczyn.....	211	9991	4991	5000	2513	1233
25	<b>Powiat sokołowski.....</b>	<b>1131</b>	<b>56414</b>	<b>27892</b>	<b>28522</b>	<b>11874</b>	<b>5788</b>
	Gmina miejska: Urban gmina:						
26	Sokołów Podlaski.....	18	18433	8807	9626	3841	1881
	Gmina miejsko-wiejska: Urban-rural gmina:						
27	Kosów Lacki .....	200	6520	3303	3217	1407	661
28	w tym miasto of which city .....	12	2105	1037	1068	482	224
	Gminy wiejskie: Rural gminas:						
29	Bielany.....	110	3802	1930	1872	849	402
30	Ceranów .....	111	2425	1238	1187	488	255
31	Jabłonna Lacka .....	149	5034	2432	2602	1007	489
32	Repki .....	168	5718	2870	2848	1239	629
33	Sabnie .....	108	3918	1979	1939	787	381
34	Sokołów Podlaski.....	137	6160	3131	3029	1396	652
35	Sterdyń .....	130	4404	2202	2202	860	438



Population									Lp. No.
aged					na 1 km <sup>2</sup> per 1 km <sup>2</sup>	na 100 mężczyzn przypada kobiet females per 100 males	w wieku niepro- dukcyjnym na 100 osób w wieku produkcyjnym in non-working age per 100 persons at working age		
produkcyjnym <i>working</i>			poprodukcyjnym <i>post-working</i>						
razem <i>total</i>	w tym kobiety <i>of which females</i>	z razem w wieku mobilnym <i>of total at mobility age</i>	razem <i>total</i>	w tym kobiety <i>of which females</i>					
<b>31740</b>	<b>15046</b>	<b>20111</b>	<b>7870</b>	<b>5203</b>	<b>62</b>	<b>102,4</b>	<b>60,7</b>	1	
15550	7673	9825	3191	2203	178	108,2	52,8	2	
12793	6429	8039	2400	1673	834	110,6	49,7	3	
2388	1052	1500	742	474	38	94,9	67,8	4	
2737	1239	1679	908	584	34	101,5	74,1	5	
2911	1324	1857	788	495	40	95,3	63,7	6	
2926	1346	1824	742	481	52	96,0	65,5	7	
2477	1138	1615	663	438	36	99,5	66,5	8	
2751	1274	1811	836	528	39	98,7	72,5	9	
<b>47651</b>	<b>21736</b>	<b>31086</b>	<b>13852</b>	<b>8998</b>	<b>50</b>	<b>98,5</b>	<b>69,1</b>	10	
3655	1658	2325	1234	803	37	101,7	71,1	11	
1152	549	734	263	182	406	105,8	59,9	12	
1553	701	1071	449	282	56	99,8	70,3	13	
1647	704	982	724	472	28	100,9	80,6	14	
5006	2280	3272	1465	972	56	100,8	67,9	15	
3015	1363	1984	918	568	44	92,6	75,4	16	
1484	655	941	565	349	34	91,8	84,4	17	
2018	892	1257	844	532	31	98,2	79,5	18	
10357	4868	6810	2050	1371	114	98,8	55,9	19	
4273	1941	2871	1123	745	61	98,1	69,1	20	
2795	1269	1750	845	526	46	96,3	66,0	21	
3400	1611	2327	912	572	47	99,4	73,1	22	
2731	1191	1739	962	642	41	96,9	74,4	23	
5717	2603	3757	1761	1164	47	100,2	74,8	24	
<b>33672</b>	<b>15626</b>	<b>20223</b>	<b>10868</b>	<b>7108</b>	<b>50</b>	<b>102,3</b>	<b>67,5</b>	25	
12110	6010	7187	2482	1735	1053	109,3	52,2	26	
3684	1646	2210	1429	910	33	97,4	77,0	27	
1280	597	749	343	247	182	103,0	64,5	28	
2197	983	1355	756	487	35	97,0	73,1	29	
1333	545	806	604	387	22	95,9	81,9	30	
2825	1321	1717	1202	792	34	107,0	78,2	31	
3203	1406	1951	1276	813	34	99,2	78,5	32	
2252	1004	1327	879	554	36	98,0	74,0	33	
3663	1659	2229	1101	718	45	96,7	68,2	34	
2405	1052	1441	1139	712	34	100,0	83,1	35	

TABL. 1 (18). **POWIERZCHNIA I LUDNOŚĆ W 2007 R. (cd.)**  
Stan w dniu 31 XII  
**AREA AND POPULATION IN 2007 (cont.)**  
As of 31 XII

Lp. No.	WYSZCZEGÓLNIENIE SPECIFICATION	Powierzchnia w km <sup>2</sup> Area in km <sup>2</sup>	Ludność				
			ogółem grand total	mężczyźni males	kobiety females	w wieku	
						przedprodukcyjnym pre-working	razem total
	<b>PODREGION (SUBREGION) OSTROŁĘCKO-SIEDLECKI (dok.) (cont.)</b>						
1	<b>Powiat węgrowski</b> .....	<b>1222</b>	<b>67411</b>	<b>33514</b>	<b>33897</b>	<b>14839</b>	<b>7323</b>
	Gmina miejska: <i>Urban gmina:</i>						
2	Węgrów .....	35	12628	6062	6566	2741	1376
	Gmina miejsko-wiejska: <i>Urban-rural gmina:</i>						
3	Łochów .....	198	17532	8672	8860	3980	1947
4	w tym miasto <i>of which city</i> .....	14	6482	3186	3296	1498	724
	Gminy wiejskie: <i>Rural gminas:</i>						
5	Grębków .....	131	4586	2321	2265	989	510
6	Korytnica .....	180	6636	3480	3156	1482	706
7	Liw .....	169	7606	3792	3814	1731	860
8	Miedzna .....	116	4059	2032	2027	793	380
9	Sadowne .....	145	6158	3000	3158	1357	680
10	Stoczek .....	145	5170	2571	2599	1143	564
11	Wierzbno .....	103	3036	1584	1452	623	300
12	<b>Powiat wyszkowski</b> .....	<b>875</b>	<b>71968</b>	<b>35506</b>	<b>36462</b>	<b>16683</b>	<b>8186</b>
	Gmina miejsko-wiejska: <i>Urban-rural gmina:</i>						
13	Wyszków .....	164	38229	18637	19592	8694	4269
14	w tym miasto <i>of which city</i> .....	21	27098	13095	14003	5939	2940
	Gminy wiejskie: <i>Rural gminas:</i>						
15	Brańszczyk .....	166	8448	4167	4281	1823	919
16	Długosiodło .....	168	7587	3824	3763	1857	880
17	Rzażnik .....	167	6666	3357	3309	1734	864
18	Somianka .....	118	5469	2747	2722	1291	631
19	Zabrodzie .....	92	5569	2774	2795	1284	623
	<b>Miasta na prawach powiatu:</b> <i>Cities with powiat status:</i>						
20	<b>Ostrołęka</b> .....	<b>29</b>	<b>54109</b>	<b>26083</b>	<b>28026</b>	<b>11169</b>	<b>5568</b>
21	<b>Siedlce</b> .....	<b>32</b>	<b>76939</b>	<b>36475</b>	<b>40464</b>	<b>15146</b>	<b>7293</b>
22	<b>PODREGION (SUBREGION) WARSZAWSKI</b> .....	<b>8121</b>	<b>1379061</b>	<b>664778</b>	<b>714283</b>	<b>281130</b>	<b>136923</b>
23	<b>Powiat grodziski</b> .....	<b>367</b>	<b>79929</b>	<b>38108</b>	<b>41821</b>	<b>16000</b>	<b>7782</b>
	Gminy miejskie: <i>Urban gminas:</i>						
24	Milanówek .....	14	15838	7457	8381	2989	1433
25	Podkowa Leśna .....	10	3822	1791	2031	672	318
	Gmina miejsko-wiejska: <i>Urban-rural gmina:</i>						
26	Grodzisk Mazowiecki .....	107	38468	18127	20341	7625	3749
27	w tym miasto <i>of which city</i> .....	13	27531	12830	14701	5329	2604
	Gminy wiejskie: <i>Rural gminas:</i>						
28	Baranów .....	75	4899	2438	2461	1020	499
29	Jaktorów .....	55	10321	5022	5299	2238	1099
30	Żabia Wola .....	106	6581	3273	3308	1456	684

Population								Lp. No.
aged					na 1 km <sup>2</sup> per 1 km <sup>2</sup>	na 100 mężczyzn przypada kobiet females per 100 males	w wieku niepro- dukcyjnym na 100 osób w wieku produkcyjnym in non-working age per 100 persons at working age	
produkcyjnym <i>working</i>			poprodukcyjnym <i>post-working</i>					
razem <i>total</i>	w tym kobiety <i>of which females</i>	z razem w wieku mobilnym <i>of total at mobility age</i>	razem <i>total</i>	w tym kobiety <i>of which females</i>				
<b>40780</b>	<b>18798</b>	<b>25403</b>	<b>11792</b>	<b>7776</b>	<b>55</b>	<b>101,1</b>	<b>65,3</b>	1
8233	4025	5028	1654	1165	356	108,3	53,4	2
10894	5118	6936	2658	1795	89	102,2	60,9	3
4264	2082	2695	720	490	484	103,5	52,0	4
2656	1162	1589	941	593	35	97,6	72,7	5
3828	1639	2406	1326	811	37	90,7	73,4	6
4504	2076	2835	1371	878	45	100,6	68,9	7
2422	1099	1431	844	548	35	99,8	67,6	8
3577	1651	2258	1224	827	43	105,3	72,2	9
2973	1334	1906	1054	701	36	101,1	73,9	10
1693	694	1014	720	458	29	91,7	79,3	11
<b>44858</b>	<b>21301</b>	<b>29192</b>	<b>10427</b>	<b>6975</b>	<b>82</b>	<b>102,7</b>	<b>60,4</b>	12
24828	12119	16053	4707	3204	234	105,1	54,0	13
18133	8992	11511	3026	2071	1304	106,9	49,4	14
5056	2332	3252	1569	1030	51	102,7	67,1	15
4394	1998	2862	1336	885	45	98,4	72,7	16
3959	1820	2625	973	625	40	98,6	68,4	17
3164	1437	2083	1014	654	46	99,1	72,9	18
3457	1595	2317	828	577	61	100,8	61,1	19
<b>36618</b>	<b>18164</b>	<b>22430</b>	<b>6322</b>	<b>4294</b>	<b>1890</b>	<b>107,4</b>	<b>47,8</b>	20
<b>51614</b>	<b>26044</b>	<b>32113</b>	<b>10179</b>	<b>7127</b>	<b>2415</b>	<b>110,9</b>	<b>49,1</b>	21
<b>886706</b>	<b>433260</b>	<b>556155</b>	<b>211225</b>	<b>144100</b>	<b>170</b>	<b>107,4</b>	<b>55,5</b>	22
<b>50912</b>	<b>25041</b>	<b>31496</b>	<b>13017</b>	<b>8998</b>	<b>218</b>	<b>109,7</b>	<b>57,0</b>	23
9947	4958	5939	2902	1990	1178	112,4	59,2	24
2377	1201	1338	773	512	377	113,4	60,8	25
24784	12321	15516	6059	4271	358	112,2	55,2	26
17620	8844	10935	4582	3253	2087	114,6	56,2	27
3052	1399	1953	827	563	65	100,9	60,5	28
6558	3156	4089	1525	1044	187	105,5	57,4	29
4194	2006	2661	931	618	62	101,1	56,9	30

TABL. 1 (18). **POWIERZCHNIA I LUDNOŚĆ W 2007 R. (cd.)**  
Stan w dniu 31 XII  
**AREA AND POPULATION IN 2007 (cont.)**  
As of 31 XII

Lp. No.	WYSZCZEGÓLNIENIE SPECIFICATION	Powierzchnia w km <sup>2</sup> Area in km <sup>2</sup>	Ludność				
			ogółem grand total	mężczyźni males	kobiety females	w wieku	
						przedprodukcyjnym total	pre-working w tym kobiety of which females
	<b>PODREGION (SUBREGION)</b>						
	<b>WARSZAWSKI (cd.) (cont.)</b>						
1	<b>Powiat grójcecki .....</b>	<b>1268</b>	<b>96578</b>	<b>47628</b>	<b>48950</b>	<b>19800</b>	<b>9506</b>
	Gminy miejsko-wiejskie:						
	<i>Urban-rural gminas:</i>						
2	Grójec .....	121	23485	11407	12078	4702	2236
3	w tym miasto <i>of which city .....</i>	8	15292	7322	7970	3038	1432
4	Mogielnica .....	141	9026	4460	4566	1814	874
5	w tym miasto <i>of which city .....</i>	13	2432	1161	1271	473	222
6	Nowe Miasto nad Pilicą .....	159	8203	3978	4225	1435	715
7	w tym miasto <i>of which city .....</i>	11	3870	1809	2061	690	346
8	Warka .....	202	18788	9222	9566	3935	1895
9	w tym miasto <i>of which city .....</i>	27	11354	5522	5832	2418	1162
	Gminy wiejskie:						
	<i>Rural gminas:</i>						
10	Belsk Duży .....	108	6742	3284	3458	1417	699
11	Błędów .....	134	7844	3886	3958	1647	790
12	Chynów .....	135	9543	4831	4712	2014	949
13	Goszczyn .....	58	2960	1526	1434	685	311
14	Jasieniec .....	108	5386	2707	2679	1180	565
15	Pniewy .....	102	4601	2327	2274	971	472
16	<b>Powiat legionowski .....</b>	<b>390</b>	<b>99390</b>	<b>47947</b>	<b>51443</b>	<b>19604</b>	<b>9438</b>
	Gmina miejska: <i>Urban gmina:</i>						
17	Legionowo .....	13	51058	24236	26822	9404	4461
	Gmina miejsko-wiejska:						
	<i>Urban-rural gmina:</i>						
18	Serock .....	110	11684	5716	5968	2553	1267
19	w tym miasto <i>of which city .....</i>	13	3861	1865	1996	936	458
	Gminy wiejskie: <i>Rural gminas:</i>						
20	Jabłonna .....	65	14331	7019	7312	3151	1503
21	Nieporęt .....	100	13456	6592	6864	2646	1294
22	Wieliszew .....	102	8861	4384	4477	1850	913
23	<b>Powiat miński .....</b>	<b>1164</b>	<b>142433</b>	<b>69538</b>	<b>72895</b>	<b>30163</b>	<b>14673</b>
	Gminy miejskie: <i>Urban gminas:</i>						
24	Mińsk Mazowiecki .....	13	37984	17963	20021	7947	3811
25	Sulejówek .....	19	18721	8857	9864	3561	1753
	Gminy miejsko-wiejskie:						
	<i>Urban-rural gminas:</i>						
26	Halinów .....	63	13234	6496	6738	2943	1428
27	w tym miasto <i>of which city .....</i>	3	3493	1701	1792	926	443
28	Katuszyn .....	94	6138	3062	3076	1376	673
29	w tym miasto <i>of which city .....</i>	12	2940	1446	1494	717	357
	Gminy wiejskie: <i>Rural gminas:</i>						
30	Cegłów .....	96	6323	3137	3186	1181	598
31	Dębe Wielkie .....	78	8476	4208	4268	1881	880
32	Dobre .....	125	5944	3021	2923	1274	640
33	Jakubów .....	87	4973	2501	2472	1125	561
34	Latowicz .....	114	5521	2757	2764	1200	595
35	Mińsk Mazowiecki .....	112	13240	6606	6634	3006	1464
36	Mrozy .....	145	8649	4300	4349	1732	838
37	Siennica .....	111	6954	3503	3451	1485	726
38	Stanisławów .....	107	6276	3127	3149	1452	706

Population								Lp. No.
aged					na 1 km <sup>2</sup> per 1 km <sup>2</sup>	na 100 mężczyzn przypada kobiet females per 100 males	w wieku niepro- dukcyjnym na 100 osób w wieku produkcyjnym in non-working age per 100 persons at working age	
produkcyjnym <i>working</i>			poprodukcyjnym <i>post-working</i>					
razem <i>total</i>	w tym kobiety <i>of which females</i>	z razem w wieku mobilnym <i>of total at mobility age</i>	razem <i>total</i>	w tym kobiety <i>of which females</i>				
<b>60673</b>	<b>28584</b>	<b>37129</b>	<b>16105</b>	<b>10860</b>	<b>76</b>	<b>102,8</b>	<b>59,2</b>	1
15328	7444	9334	3455	2398	194	105,9	53,2	2
10075	5010	6183	2179	1528	1784	108,9	51,8	3
5404	2493	3189	1808	1199	64	102,4	67,0	4
1543	765	875	416	284	187	109,5	57,6	5
5019	2293	2870	1749	1217	52	106,2	63,4	6
2439	1173	1352	741	542	362	113,9	58,7	7
12049	5770	7391	2804	1901	93	103,7	55,9	8
7509	3675	4586	1427	995	424	105,6	51,2	9
4155	1986	2564	1170	773	63	105,3	62,3	10
4734	2211	2851	1463	957	59	101,9	65,7	11
6010	2749	3870	1519	1014	71	97,5	58,8	12
1809	830	1175	466	293	51	94,0	63,6	13
3290	1501	2078	916	613	50	99,0	63,7	14
2875	1307	1807	755	495	45	97,7	60,0	15
<b>66372</b>	<b>32793</b>	<b>41180</b>	<b>13414</b>	<b>9212</b>	<b>255</b>	<b>107,3</b>	<b>49,7</b>	16
34218	17148	20616	7436	5213	3771	110,7	49,2	17
7577	3653	4717	1554	1048	106	104,4	54,2	18
2453	1210	1515	472	328	287	107,0	57,4	19
9645	4773	6543	1535	1036	221	104,2	48,6	20
9001	4385	5533	1809	1185	134	104,1	49,5	21
5931	2834	3771	1080	730	87	102,1	49,4	22
<b>89727</b>	<b>42954</b>	<b>57014</b>	<b>22543</b>	<b>15268</b>	<b>122</b>	<b>104,8</b>	<b>58,7</b>	23
24532	12342	15739	5505	3868	2882	111,5	54,8	24
11923	5916	7314	3237	2195	969	111,4	57,0	25
8551	4146	5592	1740	1164	210	103,7	54,8	26
2187	1084	1465	380	265	1230	105,3	59,7	27
3734	1702	2291	1028	701	65	100,5	64,4	28
1834	864	1132	389	273	239	103,3	60,3	29
3818	1718	2222	1324	870	66	101,6	65,6	30
5395	2577	3526	1200	811	109	101,4	57,1	31
3574	1575	2280	1096	708	48	96,8	66,3	32
2961	1351	1917	887	560	57	98,8	68,0	33
3278	1481	2108	1043	688	48	100,3	68,4	34
8403	3927	5444	1831	1243	118	100,4	57,6	35
5360	2427	3353	1557	1084	60	101,1	61,4	36
4342	1991	2737	1127	734	63	98,5	60,2	37
3856	1801	2491	968	642	59	100,7	62,8	38

TABL. 1 (18). **POWIERZCHNIA I LUDNOŚĆ W 2007 R. (cd.)**  
Stan w dniu 31 XII  
**AREA AND POPULATION IN 2007 (cont.)**  
As of 31 XII

Lp. No.	WYSZCZEGÓLNIENIE SPECIFICATION	Powierzchnia w km <sup>2</sup> Area in km <sup>2</sup>	Ludność				
			ogółem grand total	mężczyźni males	kobiety females	w wieku	
						przedprodukcyjnym pre-working	razem total
	<b>PODREGION (SUBREGION) WARSZAWSKI (cd.) (cont.)</b>						
1	<b>Powiat nowodworski.....</b>	<b>695</b>	<b>76088</b>	<b>37024</b>	<b>39064</b>	<b>15821</b>	<b>7770</b>
	Gmina miejska: <i>Urban gmina:</i>						
2	Nowy Dwór Mazowiecki.....	28	27504	13197	14307	5481	2607
	Gminy miejsko-wiejskie: <i>Urban-rural gminas:</i>						
3	Nasielsk.....	206	19385	9610	9775	4362	2142
4	w tym miasto <i>of which city.....</i>	13	7414	3600	3814	1575	761
5	Zakroczym.....	72	6220	3034	3186	1328	669
6	w tym miasto <i>of which city.....</i>	20	3340	1615	1725	662	328
	Gminy wiejskie: <i>Rural gminas:</i>						
7	Czosnów.....	128	8923	4356	4567	1818	942
8	Leoncin.....	158	5168	2556	2612	1062	516
9	Pomiechówek.....	103	8888	4271	4617	1770	894
10	<b>Powiat otwocki.....</b>	<b>616</b>	<b>117555</b>	<b>56274</b>	<b>61281</b>	<b>23608</b>	<b>11475</b>
	Gminy miejskie: <i>Urban gminas:</i>						
11	Józefów.....	24	18960	8972	9988	4023	1966
12	Otwock.....	47	43669	20359	23310	8514	4128
	Gmina miejsko-wiejska: <i>Urban-rural gmina:</i>						
13	Karczew.....	81	15981	7766	8215	2907	1391
14	w tym miasto <i>of which city.....</i>	28	10376	4994	5382	1841	854
	Gminy wiejskie: <i>Rural gminas:</i>						
15	Celestynów.....	89	11122	5439	5683	2319	1126
16	Kolbiel.....	107	7945	3942	4003	1670	791
17	Osieck.....	68	3426	1695	1731	705	371
18	Sobienie-Jeziory.....	98	6244	3125	3119	1264	608
19	Wiązowna.....	102	10208	4976	5232	2206	1094
20	<b>Powiat piaseczyński.....</b>	<b>621</b>	<b>150800</b>	<b>72338</b>	<b>78462</b>	<b>31230</b>	<b>15243</b>
	Gminy miejsko-wiejskie: <i>Urban-rural gminas:</i>						
21	Góra Kalwaria.....	144	24343	11776	12567	4870	2369
22	w tym miasto <i>of which city.....</i>	14	11268	5325	5943	2365	1154
23	Konstancin-Jeziorna.....	79	23501	11118	12383	4311	2068
24	w tym miasto <i>of which city.....</i>	18	16746	7831	8915	3077	1437
25	Piaseczno.....	128	66230	31563	34667	14076	6857
26	w tym miasto <i>of which city.....</i>	16	39170	18586	20584	8319	4041
27	Tarczyn.....	114	10603	5171	5432	2153	1082
28	w tym miasto <i>of which city.....</i>	5	3908	1800	2108	836	437
	Gminy wiejskie: <i>Rural gminas:</i>						
29	Lesznowola.....	69	17266	8410	8856	3855	1885
30	Prażmów.....	87	8857	4300	4557	1965	982

Population								Lp. No.
aged					na 1 km <sup>2</sup> per 1 km <sup>2</sup>	na 100 mężczyzn przypada kobiet females per 100 males	w wieku niepro- dukcyjnym na 100 osób w wieku produkcyjnym in non-working age per 100 persons at working age	
produkcyjnym <i>working</i>			poprodukcyjnym <i>post-working</i>					
razem <i>total</i>	w tym kobiety <i>of which females</i>	z razem w wieku mobilnym <i>of total at mobility age</i>	razem <i>total</i>	w tym kobiety <i>of which females</i>				
<b>49165</b>	<b>23795</b>	<b>30544</b>	<b>11102</b>	<b>7499</b>	<b>110</b>	<b>105,5</b>	<b>54,8</b>	1
18306	9133	11226	3717	2567	974	108,4	50,2	2
12220	5766	7871	2803	1867	94	101,7	58,6	3
4870	2370	3022	969	683	590	105,9	52,2	4
3997	1892	2459	895	625	87	105,0	55,6	5
2202	1053	1337	476	344	167	106,8	51,7	6
5744	2709	3563	1361	916	69	104,8	55,3	7
3253	1540	2013	853	556	33	102,2	58,9	8
5645	2755	3412	1473	968	87	108,1	57,4	9
<b>74319</b>	<b>36307</b>	<b>46386</b>	<b>19628</b>	<b>13499</b>	<b>191</b>	<b>108,9</b>	<b>58,2</b>	10
11904	5951	7357	3033	2071	793	111,3	59,3	11
27043	13468	16971	8112	5714	923	114,5	61,5	12
10696	5196	6462	2378	1628	196	105,8	49,4	13
7063	3491	4204	1472	1037	369	107,8	46,9	14
7287	3517	4618	1516	1040	125	104,5	52,6	15
4982	2334	3142	1293	878	74	101,5	59,5	16
2094	962	1348	627	398	50	102,1	63,6	17
3775	1720	2364	1205	791	64	99,8	65,4	18
6538	3159	4124	1464	979	100	105,1	56,1	19
<b>98366</b>	<b>48719</b>	<b>63218</b>	<b>21204</b>	<b>14500</b>	<b>243</b>	<b>108,5</b>	<b>53,3</b>	20
15826	7705	9838	3647	2493	169	106,7	53,8	21
7104	3511	4330	1799	1278	824	111,6	58,6	22
15037	7411	9107	4153	2904	299	111,4	56,3	23
10611	5286	6393	3058	2192	944	113,8	57,8	24
43366	21799	28900	8788	6011	516	109,8	52,7	25
25489	12854	17340	5362	3689	2415	110,8	53,7	26
6829	3269	4269	1621	1081	93	105,0	55,3	27
2515	1273	1581	557	398	747	117,1	55,4	28
11538	5731	7437	1873	1240	249	105,3	49,6	29
5770	2804	3667	1122	771	102	106,0	53,5	30

TABL. 1 (18). **POWIERZCHNIA I LUDNOŚĆ W 2007 R. (cd.)**  
Stan w dniu 31 XII  
**AREA AND POPULATION IN 2007 (cont.)**  
As of 31 XII

Lp. No.	WYSZCZEGÓLNIENIE SPECIFICATION	Powierzchnia w km <sup>2</sup> Area in km <sup>2</sup>	Ludność				
			ogółem grand total	mężczyźni males	kobiety females	w wieku	
						przedprodukcyjnym pre-working	razem total
	<b>PODREGION (SUBREGION)</b>						
	<b>WARSZAWSKI (cd.) (cont.)</b>						
1	<b>Powiat pruszkowski</b> .....	<b>246</b>	<b>147414</b>	<b>69825</b>	<b>77589</b>	<b>27294</b>	<b>13309</b>
	Gminy miejskie: <i>Urban gminas:</i>						
2	Piastów .....	6	23199	10952	12247	3915	1941
3	Pruszków .....	19	55621	25909	29712	9829	4762
	Gmina miejsko-wiejska: <i>Urban-rural gmina:</i>						
4	Brwinów .....	69	21824	10403	11421	4012	1958
5	w tym miasto <i>of which city</i> .....	10	12065	5671	6394	2246	1110
	Gminy wiejskie: <i>Rural gminas:</i>						
6	Michałowice .....	35	16044	7732	8312	3166	1517
7	Nadarzyn .....	73	10777	5232	5545	2381	1179
8	Raszyn .....	44	19949	9597	10352	3991	1952
9	<b>Powiat sochaczewski</b> .....	<b>735</b>	<b>83694</b>	<b>40546</b>	<b>43148</b>	<b>17290</b>	<b>8547</b>
	Gmina miejska: <i>Urban gmina:</i>						
10	Sochaczew .....	26	37752	17900	19852	7102	3470
	Gminy wiejskie: <i>Rural gminas:</i>						
11	Brochów .....	120	4323	2160	2163	881	433
12	Iłów .....	129	6337	3153	3184	1455	712
13	Młodzieszyn .....	118	5494	2728	2766	1217	597
14	Nowa Sucha .....	90	6036	2943	3093	1311	656
15	Rybno .....	73	3451	1698	1753	768	375
16	Sochaczew .....	91	9083	4554	4529	2128	1016
17	Teresin .....	88	11218	5410	5808	2428	1288
18	<b>Powiat warszawski zachodni</b> .....	<b>534</b>	<b>103108</b>	<b>49779</b>	<b>53329</b>	<b>20073</b>	<b>9772</b>
	Gminy miejsko-wiejskie: <i>Urban-rural gminas:</i>						
19	Blonie .....	86	20006	9447	10559	3778	1863
20	w tym miasto <i>of which city</i> .....	9	12306	5752	6554	2323	1151
21	Łomianki .....	39	22826	11077	11749	4580	2192
22	w tym miasto <i>of which city</i> .....	8	16284	7841	8443	3317	1585
23	Ożarów Mazowiecki .....	71	20971	10087	10884	3737	1866
24	w tym miasto <i>of which city</i> .....	6	8375	3962	4413	1712	851
	Gminy wiejskie: <i>Rural gminas:</i>						
25	Izabelin .....	68	10243	5007	5236	2134	1012
26	Kampinos .....	85	4046	2000	2046	865	413
27	Leszno .....	125	8959	4334	4625	1752	879
28	Stare Babice .....	60	16057	7827	8230	3227	1547
29	<b>Powiat wołomiński</b> .....	<b>953</b>	<b>207155</b>	<b>100046</b>	<b>107109</b>	<b>45617</b>	<b>22263</b>
	Gminy miejskie: <i>Urban gminas:</i>						
30	Kobyłka .....	20	18471	8860	9611	3977	1927
31	Marki .....	26	24559	11757	12802	5671	2758
32	Żąbki .....	11	25497	12091	13406	5585	2766
33	Zielonka .....	79	17358	8213	9145	3612	1749
	Gminy miejsko-wiejskie: <i>Urban-rural gminas:</i>						
34	Radzymin .....	130	20122	9895	10227	4464	2109
35	w tym miasto <i>of which city</i> .....	23	8533	4082	4451	1940	947
36	Tuszczy .....	103	18623	9228	9395	4272	2066
37	w tym miasto <i>of which city</i> .....	8	7380	3568	3812	1679	824
38	Wolomin .....	62	49999	23745	26254	10654	5228
39	w tym miasto <i>of which city</i> .....	17	36818	17279	19539	7327	3579



Population								Lp. No.
aged					na 1 km <sup>2</sup> per 1 km <sup>2</sup>	na 100 mężczyzn przypada kobiet females per 100 males	w wieku niepro- dukcyjnym na 100 osób w wieku produkcyjnym in non-working age per 100 persons at working age	
produkcyjnym <i>working</i>			poprodukcyjnym <i>post-working</i>					
razem <i>total</i>	w tym kobiety <i>of which females</i>	z razem w wieku mobilnym <i>of total at mobility age</i>	razem <i>total</i>	w tym kobiety <i>of which females</i>				
<b>95464</b>	<b>47519</b>	<b>58618</b>	<b>24656</b>	<b>16761</b>	<b>599</b>	<b>111,1</b>	<b>54,4</b>	1
15428	7664	9229	3856	2642	4028	111,8	50,4	2
36045	18193	22476	9747	6757	2898	114,7	54,3	3
13934	6833	8359	3878	2630	315	109,8	56,6	4
7626	3789	4627	2193	1495	1195	112,7	58,2	5
10317	5109	6194	2561	1686	462	107,5	55,5	6
7012	3434	4392	1384	932	147	106,0	53,7	7
12728	6286	7968	3230	2114	454	107,9	56,7	8
<b>53261</b>	<b>25728</b>	<b>32981</b>	<b>13143</b>	<b>8873</b>	<b>114</b>	<b>106,4</b>	<b>57,1</b>	9
24941	12371	15102	5709	4011	1442	110,9	51,4	10
2687	1248	1653	755	482	36	100,1	60,9	11
3754	1738	2383	1128	734	49	101,0	68,8	12
3289	1558	2097	988	611	47	101,4	67,0	13
3776	1801	2395	949	636	67	105,1	59,9	14
2070	979	1300	613	399	47	103,2	66,7	15
5634	2644	3656	1321	869	99	99,5	61,2	16
7110	3389	4395	1680	1131	128	107,4	57,8	17
<b>67355</b>	<b>32965</b>	<b>41340</b>	<b>15680</b>	<b>10592</b>	<b>193</b>	<b>107,1</b>	<b>53,1</b>	18
12695	6231	7647	3533	2465	234	111,8	57,6	19
7724	3805	4604	2259	1598	1354	113,9	59,3	20
15196	7540	9409	3050	2017	588	106,1	50,2	21
10696	5360	6623	2271	1498	1939	107,7	52,2	22
13883	6771	8553	3351	2247	294	107,9	51,1	23
5235	2573	3382	1428	989	1467	111,4	60,0	24
6646	3252	4060	1463	972	149	104,6	54,1	25
2514	1186	1598	667	447	48	102,3	60,9	26
5832	2815	3585	1375	931	72	106,7	53,6	27
10589	5170	6488	2241	1513	268	105,1	51,6	28
<b>133081</b>	<b>65396</b>	<b>86947</b>	<b>28457</b>	<b>19450</b>	<b>217</b>	<b>107,1</b>	<b>55,7</b>	29
11981	5957	7685	2513	1727	940	108,5	54,2	30
16091	8102	10839	2797	1942	939	108,9	52,6	31
16660	8483	11999	3252	2157	2318	110,9	53,0	32
10659	5373	6846	3087	2023	218	111,3	62,8	33
13078	6327	8471	2580	1791	155	103,4	53,9	34
5412	2650	3499	1181	854	365	109,0	57,7	35
12034	5707	7792	2317	1622	181	101,8	54,8	36
4951	2444	3087	750	544	946	106,8	49,1	37
32438	16168	20405	6907	4858	811	110,6	54,1	38
24063	12122	14928	5428	3838	2136	113,1	53,0	39

TABL. 1 (18). **POWIERZCHNIA I LUDNOŚĆ W 2007 R. (cd.)**  
Stan w dniu 31 XII  
**AREA AND POPULATION IN 2007 (cont.)**  
As of 31 XII

Lp. No.	WYSZCZEGÓLNIENIE SPECIFICATION	Powierzchnia w km <sup>2</sup> Area in km <sup>2</sup>	Ludność				
			ogółem grand total	mężczyźni males	kobiety females	w wieku	
						przedprodukcyjnym pre-working	razem total
	<b>PODREGION (SUBREGION)</b>						
	<b>WARSZAWSKI (dok.) (cont.)</b>						
	<b>Powiat wołomiński (dok.) (cont.)</b>						
	Gminy wiejskie: <i>Rural gminas:</i>						
1	Dąbrówka .....	109	7033	3527	3506	1694	838
2	Jadów .....	116	7667	3803	3864	1652	820
3	Klembów .....	86	8965	4405	4560	2026	1011
4	Poświętne .....	104	5894	2998	2896	1365	690
5	Strachówka .....	107	2967	1524	1443	645	301
6	<b>Powiat żyrardowski .....</b>	<b>532</b>	<b>74917</b>	<b>35725</b>	<b>39192</b>	<b>14630</b>	<b>7145</b>
	Gmina miejska: <i>Urban gmina:</i>						
7	Żyrardów .....	14	41053	19130	21923	7529	3681
	Gmina miejsko-wiejska: <i>Urban-rural gmina:</i>						
8	Mszczonów .....	152	11225	5381	5844	2402	1213
9	w tym miasto <i>of which city .....</i>	9	6244	2918	3326	1228	635
	Gminy wiejskie: <i>Rural gminas:</i>						
10	Puszcza Mariańska .....	143	8451	4195	4256	1645	789
11	Radziejowice .....	73	4770	2314	2456	1005	508
12	Wisłiki .....	150	9418	4705	4713	2049	954
13	<b>PODREGION (SUBREGION)</b>						
	<b>RADOMSKI .....</b>	<b>7048</b>	<b>729022</b>	<b>357698</b>	<b>371324</b>	<b>157518</b>	<b>76565</b>
14	<b>Powiat białobrzegi .....</b>	<b>639</b>	<b>33521</b>	<b>16836</b>	<b>16685</b>	<b>8009</b>	<b>3904</b>
	Gminy miejsko-wiejskie: <i>Urban-rural gminas:</i>						
15	Białobrzegi .....	78	10323	5076	5247	2259	1091
16	w tym miasto <i>of which city .....</i>	8	7309	3581	3728	1542	720
17	Wyśmierzyce .....	106	2894	1478	1416	679	332
18	w tym miasto <i>of which city .....</i>	17	881	462	419	218	101
	Gminy wiejskie: <i>Rural gminas:</i>						
19	Promna .....	120	5608	2885	2723	1197	575
20	Radzanów .....	82	3888	1940	1948	1027	522
21	Stara Blotnica .....	96	5198	2616	2582	1411	692
22	Stromiec .....	157	5610	2841	2769	1436	692
23	<b>Powiat garwoliński .....</b>	<b>1285</b>	<b>106423</b>	<b>52700</b>	<b>53723</b>	<b>25514</b>	<b>12484</b>
	Gminy miejskie: <i>Urban gminas:</i>						
24	Garwolin .....	22	16298	7831	8467	3824	1873
25	Łaskarzew .....	15	4872	2394	2478	1118	548
	Gminy miejsko-wiejskie: <i>Urban-rural gminas:</i>						
26	Piława .....	77	10527	5174	5353	2437	1148
27	w tym miasto <i>of which city .....</i>	7	4278	2078	2200	1102	513
28	Żelechów .....	88	8421	4220	4201	2133	1023
29	w tym miasto <i>of which city .....</i>	12	4105	2007	2098	1027	500

Population									Lp. No.
aged					na 1 km <sup>2</sup> per 1 km <sup>2</sup>	na 100 mężczyzn przypada kobiet females per 100 males	w wieku niepro- dukcyjnym na 100 osób w wieku produkcyjnym in non-working age per 100 persons at working age		
produkcyjnym <i>working</i>			poprodukcyjnym <i>post-working</i>						
razem <i>total</i>	w tym kobiety <i>of which females</i>	z razem w wieku mobilnym <i>of total at mobility age</i>	razem <i>total</i>	w tym kobiety <i>of which females</i>					
4359	2061	2817	980	607	64	99,4	61,3	1	
4639	2095	2896	1376	949	66	101,6	65,3	2	
5704	2706	3677	1235	843	105	103,5	57,2	3	
3708	1672	2411	821	534	57	96,6	59,0	4	
1730	745	1109	592	397	28	94,7	71,5	5	
<b>48011</b>	<b>23459</b>	<b>29302</b>	<b>12276</b>	<b>8588</b>	<b>141</b>	<b>109,7</b>	<b>56,0</b>	6	
26772	13393	15951	6752	4849	2861	114,6	53,3	7	
7064	3425	4435	1759	1206	74	108,6	58,9	8	
4152	2074	2557	864	617	729	114,0	50,4	9	
5342	2456	3339	1464	1011	59	101,5	58,2	10	
3006	1446	1865	759	502	65	106,1	58,7	11	
5827	2739	3712	1542	1020	63	100,2	61,6	12	
<b>456018</b>	<b>216072</b>	<b>286009</b>	<b>115486</b>	<b>78687</b>	<b>103</b>	<b>103,8</b>	<b>59,9</b>	13	
<b>20313</b>	<b>9356</b>	<b>13014</b>	<b>5199</b>	<b>3425</b>	<b>52</b>	<b>99,1</b>	<b>65,0</b>	14	
6688	3222	4120	1376	934	133	103,4	54,4	15	
4854	2372	2929	913	636	973	104,1	50,6	16	
1693	740	1075	522	344	27	95,8	70,9	17	
550	241	341	113	77	52	90,7	60,2	18	
3380	1500	2118	1031	648	47	94,4	65,9	19	
2203	997	1488	658	429	47	100,4	76,5	20	
3049	1403	2083	738	487	54	98,7	70,5	21	
3300	1494	2130	874	583	36	97,5	70,0	22	
<b>64537</b>	<b>30294</b>	<b>42025</b>	<b>16372</b>	<b>10945</b>	<b>83</b>	<b>101,9</b>	<b>64,9</b>	23	
10374	5124	6431	2100	1470	738	108,1	57,1	24	
3196	1522	2049	558	408	317	103,5	52,4	25	
6668	3246	4362	1422	959	137	103,5	57,9	26	
2721	1372	1827	455	315	646	105,9	57,2	27	
5035	2348	3256	1253	830	96	99,5	67,2	28	
2575	1249	1586	503	349	338	104,5	59,4	29	

TABL. 1 (18). **POWIERZCHNIA I LUDNOŚĆ W 2007 R. (cd.)**  
Stan w dniu 31 XII  
**AREA AND POPULATION IN 2007 (cont.)**  
As of 31 XII

Lp. No.	WYSZCZEGÓLNIENIE SPECIFICATION	Powierzchnia w km <sup>2</sup> Area in km <sup>2</sup>	Ludność				
			ogółem grand total	mężczyźni males	kobiety females	w wieku	
						przedprodukcyjnym total	pre-working of which females
<b>PODREGION (SUBREGION)</b>							
<b>RADOMSKI (cd.) (cont.)</b>							
<b>Powiat garwoliński (dok.) (cont.)</b>							
Gminy wiejskie: <i>Rural gminas:</i>							
1	Borowie .....	80	5091	2578	2513	1251	602
2	Garwolin .....	136	11988	5890	6098	2952	1515
3	Górzno .....	91	6070	3026	3044	1527	747
4	Łaskarzew .....	88	5514	2760	2754	1436	700
5	Maciejowice .....	174	7235	3722	3513	1676	791
6	Miastków Kościelny .....	85	4958	2541	2417	1112	530
7	Parysów .....	64	4113	2052	2061	1088	534
8	Sobolew .....	95	8313	4075	4238	2039	1045
9	Trojanów .....	151	7744	3790	3954	1780	884
10	Wilga .....	119	5279	2647	2632	1141	544
11	<b>Powiat kozienicki .....</b>	<b>916</b>	<b>61433</b>	<b>30442</b>	<b>30991</b>	<b>12937</b>	<b>6265</b>
Gmina miejsko-wiejska:							
<i>Urban-rural gmina:</i>							
12	Kozienice .....	244	30089	14718	15371	6001	2930
13	w tym miasto <i>of which city .....</i>	10	18280	8829	9451	3370	1641
Gminy wiejskie: <i>Rural gminas:</i>							
14	Garbatka-Letnisko .....	74	5342	2611	2731	1089	520
15	Głowaczów .....	186	7223	3677	3546	1644	780
16	Gniewoszew .....	84	4157	1996	2161	821	419
17	Grabów nad Pilicą .....	125	3793	1966	1827	888	425
18	Magnuszew .....	141	6571	3373	3198	1500	714
19	Sieciechów .....	62	4258	2101	2157	994	477
20	<b>Powiat lipski .....</b>	<b>740</b>	<b>36362</b>	<b>18103</b>	<b>18259</b>	<b>7148</b>	<b>3439</b>
Gmina miejsko-wiejska:							
<i>Urban-rural gmina:</i>							
21	Lipsko .....	135	11494	5716	5778	2194	1050
22	w tym miasto <i>of which city .....</i>	16	5795	2872	2923	1065	505
Gminy wiejskie: <i>Rural gminas:</i>							
23	Chotcza .....	90	2532	1249	1283	430	211
24	Ciepielów .....	135	5757	2895	2862	1258	594
25	Rzeczniów .....	103	4683	2350	2333	952	452
26	Sienno .....	147	6311	3169	3142	1228	588
27	Solec nad Wisłą .....	130	5585	2724	2861	1086	544
28	<b>Powiat przysuski .....</b>	<b>801</b>	<b>43468</b>	<b>21497</b>	<b>21971</b>	<b>9509</b>	<b>4675</b>
Gmina miejsko-wiejska:							
<i>Urban-rural gmina:</i>							
29	Przysucha .....	182	12359	6032	6327	2648	1293
30	w tym miasto <i>of which city .....</i>	7	6145	2987	3158	1257	611
Gminy wiejskie: <i>Rural gminas:</i>							
31	Borkowice .....	86	4652	2311	2341	1018	491
32	Gielniów .....	79	4762	2334	2428	971	499
33	Klwów .....	87	3482	1707	1775	734	360
34	Odrzywoł .....	99	4073	2053	2020	908	439
35	Potworów .....	81	4227	2140	2087	1014	503
36	Rusinów .....	83	4405	2196	2209	1014	506
37	Wieniawa .....	104	5508	2724	2784	1202	584

Population								Lp. No.
aged					na 1 km <sup>2</sup> per 1 km <sup>2</sup>	na 100 mężczyzn przypada kobiet females per 100 males	w wieku niepro- dukcyjnym na 100 osób w wieku produkcyjnym in non-working age per 100 persons at working age	
produkcyjnym <i>working</i>			poprodukcyjnym <i>post-working</i>					
razem <i>total</i>	w tym kobiety <i>of which females</i>	z razem w wieku mobilnym <i>of total at mobility age</i>	razem <i>total</i>	w tym kobiety <i>of which females</i>				
2953	1318	1964	887	593	63	97,5	72,4	1
7338	3447	4942	1698	1136	88	103,5	63,4	2
3569	1652	2380	974	645	67	100,6	70,1	3
3277	1523	2202	801	531	63	99,8	68,3	4
4162	1839	2713	1397	883	42	94,4	73,8	5
2916	1286	1881	930	601	58	95,1	70,0	6
2351	1069	1564	674	458	64	100,4	74,9	7
4959	2303	3219	1315	890	88	104,0	67,6	8
4528	2122	2925	1436	948	51	104,3	71,0	9
3211	1495	2137	927	593	44	99,4	64,4	10
<b>38696</b>	<b>18115</b>	<b>23069</b>	<b>9800</b>	<b>6611</b>	<b>67</b>	<b>101,8</b>	<b>58,8</b>	11
20098	9720	11521	3990	2721	123	104,4	49,7	12
12566	6165	6810	2344	1645	1749	107,0	45,5	13
3235	1512	1942	1018	699	72	104,6	65,1	14
4211	1847	2624	1368	919	39	96,4	71,5	15
2465	1159	1488	871	583	49	108,3	68,6	16
2215	948	1413	690	454	30	92,9	71,2	17
3969	1753	2524	1102	731	47	94,8	65,6	18
2503	1176	1557	761	504	69	102,7	70,1	19
<b>22116</b>	<b>10024</b>	<b>13182</b>	<b>7098</b>	<b>4796</b>	<b>49</b>	<b>100,9</b>	<b>64,4</b>	20
7493	3488	4375	1807	1240	85	101,1	53,4	21
3935	1871	2186	795	547	369	101,8	47,3	22
1451	620	854	651	452	28	102,7	74,5	23
3395	1527	2144	1104	741	43	98,9	69,6	24
2759	1240	1684	972	641	45	99,3	69,7	25
3751	1650	2241	1332	904	43	99,1	68,2	26
3267	1499	1884	1232	818	43	105,0	71,0	27
<b>25623</b>	<b>11643</b>	<b>15994</b>	<b>8336</b>	<b>5653</b>	<b>54</b>	<b>102,2</b>	<b>69,6</b>	28
7680	3635	4601	2031	1399	68	104,9	60,9	29
4119	1994	2367	769	553	875	105,7	49,2	30
2667	1187	1637	967	663	54	101,3	74,4	31
2757	1225	1715	1034	704	60	104,0	72,7	32
1953	885	1227	795	530	40	104,0	78,3	33
2312	1000	1441	853	581	41	98,4	76,2	34
2458	1090	1594	755	494	52	97,5	72,0	35
2548	1141	1665	843	562	53	100,6	72,9	36
3248	1480	2114	1058	720	53	102,2	69,6	37

TABL. 1 (18). POWIERZCHNIA I LUDNOŚĆ W 2007 R. (dok.)

Stan w dniu 31 XII

AREA AND POPULATION IN 2007 (cont.)

As of 31 XII

Lp. No.	WYSZCZEGÓLNIENIE SPECIFICATION	Powierzchnia w km <sup>2</sup> Area in km <sup>2</sup>	Ludność				
			ogółem grand total	mężczyźni males	kobiety females	w wieku	
						przedprodukcyjnym total	pre-working w tym kobiety of which females
	<b>PODREGION (SUBREGION)</b>						
	<b>RADOMSKI (dok.) (cont.)</b>						
1	<b>Powiat radomski</b> .....	<b>1530</b>	<b>145947</b>	<b>72600</b>	<b>73347</b>	<b>34512</b>	<b>16816</b>
	Gmina miejska: <i>Urban gmina:</i>						
2	Pionki .....	18	19527	9359	10168	3480	1699
	Gminy miejsko-wiejskie: <i>Urban-rural gminas:</i>						
3	Iłża .....	256	15452	7548	7904	3123	1498
4	w tym miasto <i>of which city</i> .....	16	5140	2455	2685	1000	488
5	Skaryszew .....	171	13580	6733	6847	3514	1785
6	w tym miasto <i>of which city</i> .....	27	4090	2006	2084	1045	527
	Gminy wiejskie: <i>Rural gminas:</i>						
7	Gózd .....	78	8145	4058	4087	2161	1070
8	Jastrzębia .....	90	6474	3279	3195	1645	774
9	Jedlińsk .....	139	13480	6737	6743	3447	1654
10	Jedlnia-Letnisko .....	66	11677	5842	5835	2677	1285
11	Kowala .....	75	10835	5437	5398	2832	1392
12	Pionki .....	230	9811	4942	4869	2341	1146
13	Przytyk .....	134	7076	3602	3474	1829	902
14	Wierzbica .....	94	10101	5135	4966	2300	1107
15	Wolanów .....	83	8351	4203	4148	2157	1051
16	Zakrzew .....	96	11438	5725	5713	3006	1453
17	<b>Powiat szydłowiecki</b> .....	<b>452</b>	<b>39996</b>	<b>19746</b>	<b>20250</b>	<b>8798</b>	<b>4238</b>
	Gmina miejsko-wiejska: <i>Urban-rural gmina:</i>						
18	Szydłowiec .....	138	19203	9459	9744	4055	1937
19	w tym miasto <i>of which city</i> .....	22	11984	5869	6115	2356	1118
	Gminy wiejskie: <i>Rural gminas:</i>						
20	Chlewiska .....	124	6120	2970	3150	1201	594
21	Jastrząb .....	55	5155	2529	2626	1234	613
22	Mirow .....	53	3817	1951	1866	959	441
23	Orońsko .....	82	5701	2837	2864	1349	653
24	<b>Powiat zwoleński</b> .....	<b>573</b>	<b>37015</b>	<b>18455</b>	<b>18560</b>	<b>8321</b>	<b>4030</b>
	Gmina miejsko-wiejska: <i>Urban-rural gmina:</i>						
25	Zwoleń .....	162	15089	7419	7670	3303	1590
26	w tym miasto <i>of which city</i> .....	16	8025	3883	4142	1634	781
	Gminy wiejskie: <i>Rural gminas:</i>						
27	Kazanów .....	95	4688	2362	2326	1130	564
28	Policzna .....	112	5889	2897	2992	1316	648
29	Przylęk .....	132	6484	3277	3207	1411	691
30	Tczów .....	72	4865	2500	2365	1161	537
31	<b>Miasto na prawach powiatu</b> <i>(City with powiat status)</i>						
	<b>Radom</b> .....	<b>112</b>	<b>224857</b>	<b>107319</b>	<b>117538</b>	<b>42770</b>	<b>20714</b>
32	<b>PODREGION (SUBREGION)</b>						
	<b>MIASTO (CITY) WARSZAWA...</b>	<b>517</b>	<b>1706624</b>	<b>784789</b>	<b>921835</b>	<b>248761</b>	<b>121990</b>
33	<b>Miasto na prawach powiatu</b> <b>m.st. Warszawa</b> .....	<b>517</b>	<b>1706624</b>	<b>784789</b>	<b>921835</b>	<b>248761</b>	<b>121990</b>
	<i>City with powiat status Capital City of Warsaw</i>						

Population								Lp. No.
aged					na 1 km <sup>2</sup> per 1 km <sup>2</sup>	na 100 mężczyzn przypada kobiet females per 100 males	w wieku niepro- dukcyjnym na 100 osób w wieku produkcyjnym in non-working age per 100 persons at working age	
produkcyjnym <i>working</i>			poprodukcyjnym <i>post-working</i>					
razem <i>total</i>	w tym kobiety <i>of which females</i>	z razem w wieku mobilnym <i>of total at mobility age</i>	razem <i>total</i>	w tym kobiety <i>of which females</i>				
<b>91030</b>	<b>42752</b>	<b>58945</b>	<b>20405</b>	<b>13779</b>	<b>95</b>	<b>101,0</b>	<b>60,3</b>	1
13108	6442	7599	2939	2027	1061	108,6	49,0	2
9580	4564	5821	2749	1842	60	104,7	61,3	3
3248	1595	1890	892	602	325	109,4	58,3	4
8320	3892	5554	1746	1170	79	101,7	63,2	5
2619	1260	1742	426	297	149	103,9	56,2	6
5015	2364	3477	969	653	104	100,7	62,4	7
3928	1824	2570	901	597	72	97,4	64,8	8
8305	3909	5543	1728	1180	97	100,1	62,3	9
7424	3479	4777	1576	1071	178	99,9	57,3	10
6668	3108	4577	1335	898	145	99,3	62,5	11
5964	2698	3905	1506	1025	43	98,5	64,5	12
4170	1864	2746	1077	708	53	96,4	69,7	13
6354	2868	4126	1447	991	107	96,7	59,0	14
5130	2385	3489	1064	712	101	98,7	62,8	15
7064	3355	4761	1368	905	119	99,8	61,9	16
<b>24830</b>	<b>11632</b>	<b>15721</b>	<b>6368</b>	<b>4380</b>	<b>89</b>	<b>102,6</b>	<b>61,1</b>	17
12397	5912	7634	2751	1895	139	103,0	54,9	18
8187	3996	4867	1441	1001	537	104,2	46,4	19
3582	1646	2221	1337	910	49	106,1	70,9	20
3114	1454	2058	807	559	95	103,8	65,5	21
2235	1001	1506	623	424	72	95,6	70,8	22
3502	1619	2302	850	592	70	101,0	62,8	23
<b>22323</b>	<b>10274</b>	<b>14132</b>	<b>6371</b>	<b>4256</b>	<b>65</b>	<b>100,6</b>	<b>65,8</b>	24
9482	4507	5920	2304	1573	93	103,4	59,1	25
5274	2582	3208	1117	779	504	106,7	52,2	26
2685	1188	1744	873	574	49	98,5	74,6	27
3436	1569	2137	1137	775	52	103,3	71,4	28
3794	1697	2400	1279	819	49	97,9	70,9	29
2926	1313	1931	778	515	67	94,6	66,3	30
<b>146550</b>	<b>71982</b>	<b>89927</b>	<b>35537</b>	<b>24842</b>	<b>2011</b>	<b>109,5</b>	<b>53,4</b>	31
<b>1112383</b>	<b>562684</b>	<b>682765</b>	<b>345480</b>	<b>237161</b>	<b>3300</b>	<b>117,5</b>	<b>53,4</b>	32
<b>1112383</b>	<b>562684</b>	<b>682765</b>	<b>345480</b>	<b>237161</b>	<b>3300</b>	<b>117,5</b>	<b>53,4</b>	33

TABL. 2 (19). LUDNOŚĆ WEDŁUG PŁCI I WIEKU W 2007 R.  
Stan w dniu 31 XII  
POPULATION BY SEX AND AGE IN 2007  
As of 31 XII

Lp. No.	WYSZCZEGÓLNIENIE SPECIFICATION		Ogółem Total	W wieku				
	o — ogółem k — w tym kobiety	total of which females		0—4 lata	5—9	10—14	15—19	20—24
1	<b>WOJEWÓDZTWO</b>	<i>o</i>	<b>5188488</b>	<b>255056</b>	<b>249073</b>	<b>285942</b>	<b>338233</b>	<b>402810</b>
2	<b>VOIVODSHIP</b>	<i>k</i>	<b>2705344</b>	<b>124193</b>	<b>121441</b>	<b>139527</b>	<b>165223</b>	<b>197750</b>
3	miasta	<i>o</i>	3356370	162967	144438	157416	193091	249078
4	urban areas	<i>k</i>	1786271	79402	70348	76841	94689	123293
5	wieś	<i>o</i>	1832118	92089	104635	128526	145142	153732
6	rural areas	<i>k</i>	919073	44791	51093	62686	70534	74457
7	<b>Podregion (Subregion)</b>	<i>o</i>	<b>625092</b>	<b>31076</b>	<b>32884</b>	<b>40789</b>	<b>47912</b>	<b>52380</b>
8	<b>ciechanowsko-plocki</b>	<i>k</i>	<b>319633</b>	<b>15011</b>	<b>15950</b>	<b>19885</b>	<b>23455</b>	<b>25295</b>
9	Powiaty: Powiats:							
10	ciechanowski	<i>o</i>	90600	4392	4632	5944	7338	8122
11		<i>k</i>	46209	2115	2246	2834	3630	3844
12	gostyniński	<i>o</i>	46989	2132	2424	3032	3523	3765
13		<i>k</i>	24154	1020	1175	1449	1772	1823
14	mławski	<i>o</i>	72936	3698	4147	5058	5876	6302
15		<i>k</i>	37141	1844	2018	2427	2838	3094
16	plocki	<i>o</i>	106769	5511	5938	7631	8414	8679
17		<i>k</i>	53764	2628	2869	3765	4049	4159
18	płoński	<i>o</i>	87363	4545	4841	5699	6561	7211
19		<i>k</i>	44339	2150	2335	2826	3223	3446
20	sierpecki	<i>o</i>	53498	2724	3103	3826	4425	4407
21		<i>k</i>	27412	1319	1498	1849	2203	2162
22	żuromiński	<i>o</i>	39969	2081	2266	2821	3298	3366
23		<i>k</i>	20254	980	1103	1416	1584	1601
24	Miasto na prawach powiatu: City with powiat status:							
25	Plock	<i>o</i>	126968	5993	5533	6778	8477	10528
26		<i>k</i>	66360	2955	2706	3319	4156	5166
27	<b>Podregion (Subregion)</b>	<i>o</i>	<b>748689</b>	<b>39666</b>	<b>41380</b>	<b>51089</b>	<b>60615</b>	<b>66477</b>
28	<b>ostrolęcko-siedlecki</b>	<i>k</i>	<b>378269</b>	<b>19206</b>	<b>20257</b>	<b>25013</b>	<b>29739</b>	<b>32492</b>
29	Powiaty: Powiats:							
30	łosicki	<i>o</i>	32443	1544	1719	2205	2648	2910
31		<i>k</i>	16183	769	836	1106	1241	1378
32	makowski	<i>o</i>	46290	2548	2659	3234	3746	4065
33		<i>k</i>	23180	1216	1268	1570	1811	1959
34	ostrolęcki	<i>o</i>	83926	4782	5282	6623	7215	7583
35		<i>k</i>	41379	2359	2519	3184	3373	3730
36	ostrowski	<i>o</i>	74815	3844	4235	5127	5792	6511
37		<i>k</i>	37798	1835	2071	2571	2888	3142
38	przasnyski	<i>o</i>	52781	3086	3073	3668	4376	4754
39		<i>k</i>	26551	1546	1503	1805	2130	2260
40	pułtowski	<i>o</i>	51011	2696	2857	3472	4023	4319
41		<i>k</i>	25812	1291	1387	1743	1963	2126
42	siedlecki	<i>o</i>	80582	4366	4609	6005	6793	6916
43		<i>k</i>	39995	2106	2244	2917	3304	3329
44	sokotowski	<i>o</i>	56414	2682	2856	3699	4435	4887
45		<i>k</i>	28522	1273	1449	1759	2215	2363
46	węgrowski	<i>o</i>	67411	3455	3517	4567	5467	5868
47		<i>k</i>	33897	1696	1789	2237	2692	2940
48	wyszkowski	<i>o</i>	71968	4034	4125	4995	5995	6402
49		<i>k</i>	36462	1936	2055	2468	2975	3085
50	Miasta na prawach powiatu: Cities with powiat status:							
51	Ostrolęka	<i>o</i>	54109	2657	2707	3245	4466	4899
52		<i>k</i>	28026	1298	1293	1639	2306	2398
53	Siedlce	<i>o</i>	76939	3972	3741	4249	5659	7363
54		<i>k</i>	40464	1881	1843	2014	2841	3782



<i>Aged</i>									Lp. No.
25—29	30—34	35—39	40—44	45—49	50—54	55—59	60—64	65 lat i więcej and more	
<b>433514</b>	<b>424652</b>	<b>345784</b>	<b>313900</b>	<b>360339</b>	<b>417284</b>	<b>362348</b>	<b>245524</b>	<b>754029</b>	1
<b>216300</b>	<b>213425</b>	<b>171527</b>	<b>156274</b>	<b>182957</b>	<b>217290</b>	<b>193373</b>	<b>136211</b>	<b>469853</b>	2
295799	297839	227203	195927	231268	286130	252845	171788	490581	3
151757	153222	113789	100226	122643	155186	139136	96906	308833	4
137715	126813	118581	117973	129071	131154	109503	73736	263448	5
64543	60203	57738	56048	60314	62104	54237	39305	161020	6
<b>47518</b>	<b>44195</b>	<b>40329</b>	<b>40211</b>	<b>45354</b>	<b>48260</b>	<b>42808</b>	<b>27997</b>	<b>83379</b>	7
<b>22398</b>	<b>21180</b>	<b>19876</b>	<b>19934</b>	<b>22598</b>	<b>24748</b>	<b>22513</b>	<b>15114</b>	<b>51676</b>	8
6736	5781	5526	5967	7183	7687	6228	3635	11429	9
3149	2783	2733	3041	3540	3958	3197	1952	7187	10
3586	3277	2956	3000	3449	3716	3343	2314	6472	11
1667	1558	1471	1511	1792	1885	1758	1218	4055	12
5426	4700	4467	4686	5515	5342	4543	2974	10202	13
2534	2229	2141	2275	2713	2690	2398	1579	6361	14
7968	7550	7522	7020	7320	7433	6748	4571	14464	15
3809	3592	3687	3388	3493	3583	3488	2382	8872	16
6698	5995	5373	5435	6396	6857	5797	3844	12111	17
3009	2875	2636	2653	3166	3435	3037	2056	7492	18
3908	3389	3421	3547	3911	3842	3398	2123	7474	19
1884	1616	1688	1748	1892	1900	1760	1177	4716	20
2702	2561	2487	2702	2877	2711	2404	1651	6042	21
1230	1213	1240	1309	1358	1336	1243	934	3707	22
10494	10942	8577	7854	8703	10672	10347	6885	15185	23
5116	5314	4280	4009	4644	5961	5632	3816	9286	24
<b>57096</b>	<b>49683</b>	<b>46007</b>	<b>47319</b>	<b>53040</b>	<b>56048</b>	<b>46903</b>	<b>29831</b>	<b>103535</b>	25
<b>26401</b>	<b>23322</b>	<b>22189</b>	<b>23009</b>	<b>25866</b>	<b>27620</b>	<b>23829</b>	<b>16021</b>	<b>63305</b>	26
2183	1748	1756	2017	2315	2345	2119	1472	5462	27
919	769	835	954	1091	1124	1059	800	3302	28
3289	2733	2605	2892	3405	3541	3008	1704	6861	29
1503	1244	1274	1424	1609	1682	1483	910	4227	30
6138	5278	5603	5856	6062	5286	4068	2584	11566	31
2752	2452	2707	2673	2718	2432	1969	1433	7078	32
5475	4821	4581	4815	5245	5546	4602	3042	11179	33
2528	2257	2198	2370	2513	2674	2330	1598	6823	34
3758	3279	3144	3383	3812	3925	3208	1915	7400	35
1714	1513	1478	1598	1836	1909	1585	1037	4637	36
4217	3657	3188	3083	3644	3790	3241	1933	6891	37
2082	1729	1486	1519	1763	1850	1670	979	4224	38
6127	5209	5000	5140	5204	5274	4597	3257	12085	39
2816	2447	2358	2404	2397	2416	2259	1767	7231	40
3656	3210	3223	3449	4066	4425	3733	2610	9483	41
1572	1441	1606	1734	1951	2157	1894	1385	5723	42
4997	4419	3933	4019	4458	5099	4425	2901	10286	43
2235	1950	1870	1887	2185	2414	2226	1506	6270	44
5789	5135	4694	4706	5089	5138	4186	2780	8900	45
2738	2460	2265	2308	2493	2508	2196	1527	5448	46
4481	4119	3460	3565	4304	4945	4003	2060	5198	47
2096	2011	1718	1831	2333	2731	2078	1124	3170	48
6986	6075	4820	4394	5436	6734	5713	3573	8224	49
3446	3049	2394	2307	2977	3723	3080	1955	5172	50

TABL. 2 (19). LUDNOŚĆ WEDŁUG PŁCI I WIEKU W 2007 R. (dok.)  
 Stan w dniu 31 XII  
 POPULATION BY SEX AND AGE IN 2007 (cont.)  
 As of 31 XII

Lp. No.	WYSZCZEGÓLNIENIE SPECIFICATION		Ogółem Total	W wieku				
	o — ogółem k — w tym kobiety	total of which females		0—4 lata	5—9	10—14	15—19	20—24
1	<b>Podregion (Subregion) warszawski</b>	<i>o</i>	<b>1379061</b>	<b>70998</b>	<b>73342</b>	<b>81751</b>	<b>92817</b>	<b>106308</b>
2		<i>k</i>	<b>714283</b>	<b>34465</b>	<b>35605</b>	<b>39854</b>	<b>45131</b>	<b>52285</b>
	Powiaty: Powiats:							
3	grodziski	<i>o</i>	79929	3887	4242	4716	5164	5997
4		<i>k</i>	41821	1870	2061	2320	2458	2977
5	grójcecki	<i>o</i>	96578	4984	4791	6114	6570	7762
6		<i>k</i>	48950	2349	2279	2939	3220	3799
7	legionowski	<i>o</i>	99390	4964	5372	5589	6186	7469
8		<i>k</i>	51443	2353	2601	2686	3017	3623
9	miński	<i>o</i>	142433	7332	7949	8976	10103	11416
10		<i>k</i>	72895	3590	3852	4373	4832	5694
11	nowodworski	<i>o</i>	76088	3993	4020	4611	5353	6454
12		<i>k</i>	39064	1980	1980	2254	2596	3229
13	otwocki	<i>o</i>	117555	6035	5893	6807	8158	9319
14		<i>k</i>	61281	2926	2905	3224	3960	4654
15	piaseczyński	<i>o</i>	150800	8206	8504	8816	9633	10496
16		<i>k</i>	78462	4000	4078	4353	4692	5133
17	pruszkowski	<i>o</i>	147414	7044	7228	7854	8729	10533
18		<i>k</i>	77589	3443	3533	3806	4220	5123
19	sochaczewski	<i>o</i>	83694	4150	4235	5128	6355	6840
20		<i>k</i>	43148	2023	2064	2536	3219	3340
21	warszawski zachodni	<i>o</i>	103108	4589	5404	5961	6978	8099
22		<i>k</i>	53329	2244	2592	2903	3404	3969
23	włomiński	<i>o</i>	207155	11965	12009	12983	14581	16034
24		<i>k</i>	107109	5781	5841	6415	7149	7886
25	żyrardowski	<i>o</i>	74917	3849	3695	4196	5007	5889
26		<i>k</i>	39192	1906	1819	2045	2364	2858
27	<b>Podregion (Subregion) radomski</b>	<i>o</i>	<b>729022</b>	<b>37363</b>	<b>38859</b>	<b>47413</b>	<b>57199</b>	<b>63860</b>
28		<i>k</i>	<b>371324</b>	<b>18281</b>	<b>18914</b>	<b>22981</b>	<b>27671</b>	<b>30987</b>
	Powiaty: Powiats:							
29	białobrzeski	<i>o</i>	33521	1995	1995	2439	2641	2987
30		<i>k</i>	16685	1026	950	1144	1306	1425
31	garwoliński	<i>o</i>	106423	6221	6316	7612	8919	9712
32		<i>k</i>	53723	3021	3145	3784	4314	4678
33	kozienicki	<i>o</i>	61433	2954	3170	4016	4789	5553
34		<i>k</i>	30991	1452	1546	1916	2285	2720
35	lipski	<i>o</i>	36362	1553	1642	2221	2846	3103
36		<i>k</i>	18259	782	783	1043	1350	1477
37	przysuski	<i>o</i>	43468	2021	2290	2974	3737	3675
38		<i>k</i>	21971	1016	1155	1408	1823	1797
39	radomski	<i>o</i>	145947	8078	8740	10490	12228	13263
40		<i>k</i>	73347	3948	4243	5100	5986	6369
41	szydłowiecki	<i>o</i>	39996	1964	2285	2683	3133	3597
42		<i>k</i>	20250	947	1100	1302	1538	1748
43	zwolenicki	<i>o</i>	37015	1868	2018	2627	3021	3123
44		<i>k</i>	18560	910	978	1287	1439	1539
	Miasto na prawach powiatu: City with powiat status:							
45	Radom	<i>o</i>	224857	10709	10403	12351	15885	18847
46		<i>k</i>	117538	5179	5014	5997	7630	9234
47	<b>Podregion (Subregion)</b>	<i>o</i>	<b>1706624</b>	<b>75953</b>	<b>62608</b>	<b>64900</b>	<b>79690</b>	<b>113785</b>
48	<b>Miasto (City) Warszawa</b>	<i>k</i>	<b>921835</b>	<b>37230</b>	<b>30715</b>	<b>31794</b>	<b>39227</b>	<b>56691</b>
	Miasto na prawach powiatu: City with powiat status:							
49	m.st. Warszawa	<i>o</i>	1706624	75953	62608	64900	79690	113785
50	Capital City of Warsaw	<i>k</i>	921835	37230	30715	31794	39227	56691

Aged									Lp. No.
25—29	30—34	35—39	40—44	45—49	50—54	55—59	60—64	65 lat i więcej and more	
<b>112946</b>	<b>114187</b>	<b>97463</b>	<b>87473</b>	<b>98299</b>	<b>110128</b>	<b>93920</b>	<b>62978</b>	<b>176451</b>	1
<b>56859</b>	<b>57649</b>	<b>48789</b>	<b>43558</b>	<b>49912</b>	<b>56747</b>	<b>49329</b>	<b>34774</b>	<b>109326</b>	2
6148	6408	5777	5157	5737	6507	5493	3793	10903	3
3162	3235	2867	2548	3013	3387	2925	2114	6884	4
7620	7051	6109	5928	7086	7851	6561	4466	13685	5
3651	3284	2931	2949	3508	3891	3290	2420	8440	6
8923	9074	7016	6191	6616	8570	7820	4646	10954	7
4523	4621	3544	3030	3435	4644	4154	2460	6752	8
11722	11161	9570	8948	10247	10649	9060	6138	19162	9
5811	5507	4701	4379	5058	5256	4574	3381	11887	10
6357	5937	4937	4703	5732	6315	5154	3108	9414	11
3120	2939	2418	2339	2881	3192	2637	1688	5811	12
9247	9138	7886	7511	8470	9145	7856	5649	16441	13
4604	4574	4032	3747	4334	4658	4164	3187	10312	14
12112	14411	12388	9882	10344	11680	9993	6983	17352	15
6311	7517	6267	4968	5205	6088	5350	3852	10648	16
12067	12352	10760	9345	10362	12225	10894	7719	20302	17
6194	6447	5488	4724	5442	6484	5924	4354	12407	18
6806	6220	5295	5242	6273	6779	5482	3762	11127	19
3300	3022	2619	2630	3158	3473	2891	2016	6857	20
8033	8193	7374	6782	7803	8679	7397	4738	13078	21
3944	4136	3820	3401	4003	4457	3864	2602	7990	22
17615	18499	15541	13337	14351	15416	12715	8327	23782	23
9092	9500	7719	6565	7176	7896	6639	4675	14775	24
6296	5743	4810	4447	5278	6312	5495	3649	10251	25
3147	2867	2383	2278	2699	3321	2917	2025	6563	26
<b>59195</b>	<b>50883</b>	<b>44678</b>	<b>44077</b>	<b>51709</b>	<b>56662</b>	<b>46944</b>	<b>31864</b>	<b>98316</b>	27
<b>27722</b>	<b>24130</b>	<b>21771</b>	<b>21664</b>	<b>25439</b>	<b>28491</b>	<b>24586</b>	<b>17170</b>	<b>61517</b>	28
2647	2226	2073	2020	2238	2446	1987	1335	4492	29
1191	1038	1031	953	1053	1138	1005	707	2718	30
8489	7275	6497	6498	7220	7194	6087	4248	14135	31
4030	3406	3173	3161	3424	3509	3133	2237	8708	32
4527	3860	3630	3507	4488	5313	4491	2676	8459	33
2041	1803	1726	1737	2193	2688	2273	1341	5270	34
2517	2067	2102	2279	2723	2829	2529	1710	6241	35
1069	957	1022	1072	1265	1358	1285	857	3939	36
2993	2505	2512	2796	3161	2964	2618	1963	7259	37
1279	1121	1222	1342	1480	1368	1307	1077	4576	38
12121	10496	9025	9016	10152	10723	8564	5688	17363	39
5703	4995	4364	4400	4929	5243	4288	3042	10737	40
3218	2897	2356	2386	2847	3041	2439	1631	5519	41
1493	1396	1135	1171	1313	1465	1262	849	3531	42
2785	2431	2316	2264	2551	2705	2244	1563	5499	43
1246	1108	1140	1055	1191	1288	1123	872	3384	44
19898	17126	14167	13311	16329	19447	15985	11050	29349	45
9670	8306	6958	6773	8591	10434	8910	6188	18654	46
<b>156759</b>	<b>165704</b>	<b>117307</b>	<b>94820</b>	<b>111937</b>	<b>146186</b>	<b>131773</b>	<b>92854</b>	<b>292348</b>	47
<b>82920</b>	<b>87144</b>	<b>58902</b>	<b>48109</b>	<b>59142</b>	<b>79684</b>	<b>73116</b>	<b>53132</b>	<b>184029</b>	48
156759	165704	117307	94820	111937	146186	131773	92854	292348	49
82920	87144	58902	48109	59142	79684	73116	53132	184029	50

TABL. 3 (20). LUDNOŚĆ WEDŁUG PŁCI ORAZ BIOLOGICZNYCH I EDUKACYJNYCH GRUP WIEKU W 2007 R.  
Stan w dniu 31 XII  
POPULATION BY SEX AND BIOLOGICAL AND EDUCATIONAL AGE GROUPS IN 2007  
As of 31 XII

WYSZCZEGÓLNIENIE SPECIFICATION o — ogółem total k — w tym kobiety of which females	Biologiczne grupy wieku Biological groups of age			Edukacyjne grupy wieku Educational groups of age				
	0—14 lat	15—64	65 lat i więcej and more	3—6 lat	7—12	13—15	16—18	19—24 lata
<b>WOJEWÓDZTWO</b> ..... o	<b>790071</b>	<b>3644388</b>	<b>754029</b>	<b>193101</b>	<b>317126</b>	<b>185130</b>	<b>203248</b>	<b>473918</b>
<i>VOIVODSHIP</i> ..... k	<b>385161</b>	<b>1850330</b>	<b>469853</b>	<b>94055</b>	<b>154629</b>	<b>90744</b>	<b>98936</b>	<b>232587</b>
miasta..... o	464821	2400968	490581	118766	177639	101184	116249	291171
<i>urban areas</i> ..... k	226591	1250847	308833	57864	86714	49438	56968	144010
wieś..... o	325250	1243420	263448	74335	139487	83946	86999	182747
<i>rural areas</i> ..... k	158570	599483	161020	36191	67915	41306	41968	88577
<b>Podregion (Subregion)</b> ..... o	<b>104749</b>	<b>436964</b>	<b>83379</b>	<b>24612</b>	<b>43593</b>	<b>26720</b>	<b>29252</b>	<b>61868</b>
<b>ciechanowско-płocki</b> ..... k	<b>50846</b>	<b>217111</b>	<b>51676</b>	<b>11923</b>	<b>21189</b>	<b>13061</b>	<b>14234</b>	<b>30015</b>
Powiaty: <i>Powiaty:</i>								
ciechanowski..... o	14968	64203	11429	3547	6199	3907	4474	9658
<i>k</i>	7195	31827	7187	1702	2951	1924	2183	4629
gostyniński..... o	7588	32929	6472	1729	3232	2005	2115	4470
<i>k</i>	3644	16455	4055	845	1559	975	1076	2159
mławski..... o	12903	49831	10202	3027	5464	3339	3582	7445
<i>k</i>	6289	24491	6361	1452	2638	1606	1717	3660
płocki..... o	19080	73225	14464	4268	8160	4963	5115	10261
<i>k</i>	9262	35630	8872	2061	3962	2458	2411	4960
płoński..... o	15085	60167	12111	3632	6262	3703	3998	8473
<i>k</i>	7311	29536	7492	1769	3043	1845	1966	4055
sierpecki..... o	9653	36371	7474	2265	4099	2524	2735	5224
<i>k</i>	4666	18030	4716	1065	2013	1209	1363	2570
żuromiński..... o	7168	26759	6042	1686	3021	1814	2086	3930
<i>k</i>	3499	13048	3707	815	1500	878	1004	1879
Miasto na prawach powiatu: <i>City with powiat status:</i>								
Płock..... o	18304	93479	15185	4458	7156	4465	5147	12407
<i>k</i>	8980	48094	9286	2214	3523	2166	2514	6103
<b>Podregion (Subregion)</b> ..... o	<b>132135</b>	<b>513019</b>	<b>103535</b>	<b>31282</b>	<b>54872</b>	<b>33229</b>	<b>36709</b>	<b>78917</b>
<b>ostrolęcko-siedlecki</b> ..... k	<b>64476</b>	<b>250488</b>	<b>63305</b>	<b>15371</b>	<b>26708</b>	<b>16429</b>	<b>17850</b>	<b>38683</b>
Powiaty: <i>Powiaty:</i>								
łosicki..... o	5468	21513	5462	1248	2282	1482	1593	3450
<i>k</i>	2711	10170	3302	624	1130	747	712	1633
makowski..... o	8441	30988	6861	2031	3487	2115	2235	4823
<i>k</i>	4054	14899	4227	987	1663	1055	1080	2311
ostrolęcki..... o	16687	55673	11566	3810	7114	4390	4206	9067
<i>k</i>	8062	26239	7078	1867	3404	2111	1939	4420
ostrowski..... o	13206	50430	11179	3040	5667	3249	3479	7700
<i>k</i>	6477	24498	6823	1494	2822	1594	1765	3714
przasnyski..... o	9827	35554	7400	2428	3955	2404	2650	5650
<i>k</i>	4854	17060	4637	1197	1921	1198	1285	2699
pultuski..... o	9025	35095	6891	2168	3767	2245	2424	5122
<i>k</i>	4421	17167	4224	1097	1830	1134	1138	2554
siedlecki..... o	14980	53517	12085	3417	6364	3818	4161	8257
<i>k</i>	7267	25497	7231	1669	3030	1908	2011	3987
sokolowski..... o	9237	37694	9483	2091	3933	2383	2697	5803
<i>k</i>	4481	18318	5723	990	1954	1138	1356	2827
węgrowski..... o	11539	45586	10286	2702	4776	2987	3359	6946
<i>k</i>	5722	21905	6270	1311	2386	1486	1635	3474
wyszkowski..... o	13154	49914	8900	3161	5421	3272	3648	7605
<i>k</i>	6459	24555	5448	1566	2682	1632	1787	3701
Miasta na prawach powiatu: <i>Cities with powiat status:</i>								
Ostrolęka..... o	8609	40302	5198	2117	3456	2129	2810	5860
<i>k</i>	4230	20626	3170	1066	1700	1080	1440	2895
Siedlce..... o	11962	56753	8224	3069	4650	2755	3447	8634
<i>k</i>	5738	29554	5172	1503	2186	1346	1702	4468

TABL. 3 (20). **LDUŃOŚĆ WEDŁUG PŁCI ORAZ BIOLOGICZNYCH I EDUKACYJNYCH GRUP WIEKU W 2007 R. (dok.)**  
Stan w dniu 31 XII  
POPULATION BY SEX AND BIOLOGICAL AND EDUCATIONAL AGE GROUPS IN 2007 (cont.)  
As of 31 XII

WYSZCZEGÓLNIENIE SPECIFICATION o — ogółem total k — w tym kobiety of which females	Biologiczne grupy wieku Biological groups of age			Edukacyjne grupy wieku Educational groups of age					
	0—14 lat	15—64	65 lat i więcej and more	3—6 lat	7—12	13—15	16—18	19—24 lata	
<b>Podregion (Subregion)</b>	<b>o</b>	<b>226091</b>	<b>976519</b>	<b>176451</b>	<b>55461</b>	<b>92579</b>	<b>52272</b>	<b>55592</b>	<b>125501</b>
<b>warszawski</b>	<b>k</b>	<b>109924</b>	<b>495033</b>	<b>109326</b>	<b>26852</b>	<b>45087</b>	<b>25559</b>	<b>27020</b>	<b>61505</b>
Powiaty: Powiats:									
grodziski .....	o	12845	56181	10903	3169	5328	3069	3076	7038
	k	6251	28686	6884	1504	2651	1470	1468	3480
grójceki .....	o	15889	67004	13685	3827	6433	3967	3935	9089
	k	7567	32943	8440	1820	3085	1941	1902	4450
legionowski .....	o	15925	72511	10954	3804	6686	3477	3687	8745
	k	7640	37051	6752	1799	3267	1643	1836	4226
miński .....	o	24257	99014	19162	5832	10097	5691	6017	13575
	k	11815	49193	11887	2868	4864	2775	2929	6687
nowodworski .....	o	12624	54050	9414	3144	5126	2984	3120	7609
	k	6214	27039	5811	1582	2471	1502	1488	3792
otwocki .....	o	18735	82379	16441	4665	7432	4484	4882	11034
	k	9055	41914	10312	2292	3588	2154	2373	5454
piaseczyński .....	o	25526	107922	17352	6271	10416	5549	5761	12460
	k	12431	55383	10648	3010	5045	2760	2795	6098
pruszkowski .....	o	22126	104986	20302	5542	9032	4925	5210	12349
	k	10782	54400	12407	2707	4438	2342	2541	5968
sochaczewski .....	o	13513	59054	11127	3255	5498	3392	3906	8115
	k	6623	29668	6857	1597	2646	1746	1989	3964
warszawski zachodni .....	o	15954	74076	13078	3786	6847	3777	4227	9553
	k	7739	37600	7990	1815	3334	1842	2042	4676
wolomiński .....	o	36957	146416	23782	9239	14986	8272	8768	18967
	k	18037	74297	14775	4428	7391	4064	4262	9340
żyrardowski .....	o	11740	52926	10251	2927	4698	2685	3003	6967
	k	5770	26859	6563	1430	2307	1320	1395	3370
<b>Podregion (Subregion)</b>	<b>o</b>	<b>123635</b>	<b>507071</b>	<b>98316</b>	<b>29464</b>	<b>50948</b>	<b>31398</b>	<b>34652</b>	<b>75517</b>
<b>radomski</b>	<b>k</b>	<b>60176</b>	<b>249631</b>	<b>61517</b>	<b>14319</b>	<b>24774</b>	<b>15362</b>	<b>16608</b>	<b>36680</b>
Powiaty: Powiats:									
białobrzeski .....	o	6429	22600	4492	1590	2552	1632	1545	3542
	k	3120	10847	2718	798	1193	779	765	1697
garwoliński .....	o	20149	72139	14135	4896	8184	5045	5412	11472
	k	9950	35065	8708	2385	4069	2492	2596	5563
kozienicki .....	o	10140	42834	8459	2410	4169	2695	2874	6537
	k	4914	20807	5270	1142	2026	1316	1329	3205
lipski .....	o	5416	24705	6241	1259	2253	1556	1689	3683
	k	2608	11712	3939	610	1089	718	788	1758
przysuski .....	o	7285	28924	7259	1672	3143	2001	2282	4402
	k	3579	13816	4576	847	1555	945	1124	2135
radomski .....	o	27308	101276	17363	6506	11525	6782	7383	15769
	k	13291	49319	10737	3159	5589	3349	3585	7604
szydłowiecki .....	o	6932	27545	5519	1612	2948	1741	1925	4218
	k	3349	13370	3531	789	1420	829	936	2070
zwoleński .....	o	6513	25003	5499	1444	2783	1755	1804	3719
	k	3175	12001	3384	719	1365	862	859	1806
Miasto na prawach powiatu: City with powiat status:									
Radom .....	o	33463	162045	29349	8075	13391	8191	9738	22175
	k	16190	82694	18654	3870	6468	4072	4626	10842
<b>Podregion (Subregion)</b>	<b>o</b>	<b>203461</b>	<b>1210815</b>	<b>292348</b>	<b>52282</b>	<b>75134</b>	<b>41511</b>	<b>47043</b>	<b>132115</b>
<b>Miasto (City) Warszawa</b>	<b>k</b>	<b>99739</b>	<b>638067</b>	<b>184029</b>	<b>25590</b>	<b>36871</b>	<b>20333</b>	<b>23224</b>	<b>65704</b>
Miasto na prawach powiatu: City with powiat status:									
m.st. Warszawa .....	o	203461	1210815	292348	52282	75134	41511	47043	132115
Capital City of Warsaw	k	99739	638067	184029	25590	36871	20333	23224	65704

TABL. 4 (21). RUCH NATURALNY LUDNOŚCI W 2007 R.  
VITAL STATISTICS IN 2007

WYSZCZEGÓLNIENIE SPECIFICATION	Małżeństwa Marriages	Urodzenia żywe Live births	Zgony <sup>a</sup> Deaths <sup>a</sup>	Przyrost naturalny Natural increase	Małżeństwa Marriages	Urodzenia żywe Live births	Zgony Deaths		Przyrost naturalny Natural increase
							ogółem total	w tym niemowląt <sup>b</sup> of which infants <sup>b</sup>	
w liczbach bezwzględnych in absolute numbers			na 1000 ludności per 1000 population						
<b>WOJEWÓDZTWO .....</b> <i>VOIVODSHIP</i>	<b>32645</b>	<b>55140</b>	<b>52840</b>	<b>2300</b>	<b>6,31</b>	<b>10,66</b>	<b>10,22</b>	<b>4,86</b>	<b>0,44</b>
miasta <i>urban areas</i> .....	20606	35440	32604	2836	6,17	10,61	9,77	4,37	0,85
wieś <i>rural areas</i> .....	12039	19700	20236	-536	6,57	10,75	11,05	5,74	-0,29
<b>PODREGION (SUBREGION)</b>									
<b>CIECHANOWSKO-PŁOCKI..</b>	<b>4344</b>	<b>6481</b>	<b>6669</b>	<b>-188</b>	<b>6,92</b>	<b>10,33</b>	<b>10,62</b>	<b>5,71</b>	<b>-0,30</b>
<b>Powiat ciechanowski .....</b>	<b>656</b>	<b>908</b>	<b>923</b>	<b>-15</b>	<b>7,20</b>	<b>9,97</b>	<b>10,13</b>	<b>4,41</b>	<b>-0,16</b>
Gmina miejska: <i>Urban gmina:</i>									
Ciechanów .....	352	416	402	14	7,70	9,10	8,79	7,21	0,31
Gmina miejsko-wiejska: <i>Urban-rural gmina:</i>									
Głinojeck .....	59	101	88	13	7,37	12,62	10,99	—	1,62
w tym miasto <i>of which city</i>	20	36	25	11	6,43	11,58	8,04	—	3,54
Gminy wiejskie: <i>Rural gminas:</i>									
Ciechanów .....	44	84	70	14	7,24	13,82	11,51	—	2,30
Gołymin-Osrodek .....	32	40	52	-12	7,89	9,86	12,82	—	-2,96
Grudusk .....	24	37	45	-8	6,16	9,49	11,54	—	-2,05
Ojrzeń .....	35	51	56	-5	7,92	11,55	12,68	—	-1,13
Opinogóra Górna .....	36	58	68	-10	5,96	9,60	11,26	17,24	-1,66
Regimin .....	29	44	51	-7	5,83	8,85	10,26	—	-1,41
Sońsk .....	45	77	91	-14	5,71	9,77	11,54	—	-1,78
<b>Powiat gostyniński .....</b>	<b>292</b>	<b>479</b>	<b>508</b>	<b>-29</b>	<b>6,20</b>	<b>10,17</b>	<b>10,78</b>	<b>4,18</b>	<b>-0,62</b>
Gmina miejska: <i>Urban gmina:</i>									
Gostynin .....	112	163	186	-23	5,88	8,56	9,77	—	-1,21
Gminy wiejskie: <i>Rural gminas:</i>									
Gostynin .....	89	158	137	21	7,18	12,74	11,05	6,33	1,69
Pacyna .....	24	36	63	-27	6,15	9,23	16,15	27,78	-6,92
Sanniki .....	35	77	65	12	5,35	11,77	9,94	—	1,83
Szczawin Kościelny .....	32	45	57	-12	6,11	8,59	10,88	—	-2,29
<b>Powiat mławski .....</b>	<b>553</b>	<b>747</b>	<b>802</b>	<b>-55</b>	<b>7,51</b>	<b>10,15</b>	<b>10,90</b>	<b>4,02</b>	<b>-0,75</b>
Gmina miejska: <i>Urban gmina:</i>									
Mława .....	222	300	300	0	7,48	10,11	10,11	3,33	0,00
Gminy wiejskie: <i>Rural gminas:</i>									
Dzierzgowo .....	24	35	33	2	6,98	10,18	9,60	—	0,58
Lipowiec Kościelny .....	37	65	55	10	7,22	12,69	10,74	—	1,95
Radzanów .....	26	27	50	-23	7,13	7,40	13,71	—	-6,31
Strzegowo .....	67	73	95	-22	8,45	9,21	11,99	—	-2,78
Stupsk .....	28	41	67	-26	5,50	8,06	13,17	—	-5,11
Szreńsk .....	44	54	51	3	9,60	11,78	11,13	18,52	0,65
Szydłowo .....	36	44	63	-19	7,78	9,51	13,62	—	-4,11
Wieczfnia Kościelna .....	33	52	44	8	7,81	12,30	10,41	19,23	1,89
Wiśniewo .....	36	56	44	12	6,86	10,66	8,38	—	2,29

a Łącznie ze zgonami niemowląt. b Na 1000 urodzeń żywych.  
a Including infant deaths. b Per 1000 live births.

TABL. 4 (21). RUCH NATURALNY LUDNOŚCI W 2007 R. (cd.)  
VITAL STATISTICS IN 2007 (cont.)

WYSZCZEGÓLNIENIE SPECIFICATION	Mażeństwa Marriages	Urodzenia żywe Live births	Zgony <sup>a</sup> Deaths <sup>a</sup>	Przyrost naturalny Natural increase	Mażeństwa Marriages	Urodzenia żywe Live births	Zgony Deaths		Przyrost naturalny Natural increase	
							ogółem total	w tym niemowląt <sup>b</sup> of which infants <sup>b</sup>		
							na 1000 ludności per 1000 population			
w liczbach bezwzględnych in absolute numbers										
<b>PODREGION (SUBREGION) CIECHANOWSKO-ŁÓCKI (cd.) (cont.)</b>										
<b>Powiat płocki.....</b>	<b>705</b>	<b>1119</b>	<b>1205</b>	<b>-86</b>	<b>6,57</b>	<b>10,44</b>	<b>11,24</b>	<b>9,83</b>	<b>-0,80</b>	
Gminy miejsko-wiejskie: Urban-rural gminas:										
Drobin.....	76	116	93	23	8,82	13,47	10,80	—	2,67	
w tym miasto of which city..	31	38	27	11	10,47	12,83	9,12	—	3,71	
Gąbin.....	66	94	126	-32	6,12	8,72	11,69	10,64	-2,97	
w tym miasto of which city..	28	31	42	-11	6,80	7,52	10,19	—	-2,67	
Wyszogród.....	33	57	82	-25	5,46	9,43	13,56	35,09	-4,14	
w tym miasto of which city..	18	18	38	-20	6,48	6,48	13,68	55,56	-7,20	
Gminy wiejskie: Rural gminas:										
Bielsk.....	55	96	105	-9	6,13	10,71	11,71	—	-1,00	
Bodzanów.....	52	84	112	-28	6,22	10,05	13,39	23,81	-3,35	
Brudzeń Duży.....	54	99	87	12	6,86	12,58	11,06	40,40	1,53	
Bulkowo.....	53	59	65	-6	8,98	10,00	11,02	—	-1,02	
Łąck.....	32	55	48	7	6,41	11,02	9,62	—	1,40	
Mała Wieś.....	37	51	83	-32	5,85	8,07	13,13	—	-5,06	
Nowy Duninów.....	28	33	39	-6	7,19	8,47	10,01	—	-1,54	
Radzanowo.....	45	90	72	18	6,03	12,06	9,65	—	2,41	
Stubice.....	29	50	55	-5	6,29	10,84	11,93	—	-1,08	
Stupno.....	31	62	53	9	5,48	10,96	9,37	16,13	1,59	
Stara Biała.....	70	101	92	9	6,89	9,94	9,05	9,90	0,89	
Staroźreby.....	44	72	93	-21	5,80	9,49	12,26	—	-2,77	
<b>Powiat płoński.....</b>	<b>575</b>	<b>948</b>	<b>1005</b>	<b>-57</b>	<b>6,55</b>	<b>10,79</b>	<b>11,44</b>	<b>7,38</b>	<b>-0,65</b>	
Gminy miejskie: Urban gminas:										
Płońsk.....	152	207	203	4	6,83	9,30	9,12	9,66	0,18	
Raciąż.....	28	69	63	6	5,92	14,59	13,32	14,49	1,27	
Gminy wiejskie: Rural gminas:										
Baboszewo.....	47	101	96	5	5,81	12,48	11,86	19,80	0,62	
Czerwińsk nad Wisłą.....	47	73	94	-21	5,99	9,30	11,97	—	-2,67	
Dzierżążnia.....	22	36	50	-14	5,61	9,18	12,76	—	-3,57	
Joniec.....	17	27	38	-11	6,61	10,50	14,77	—	-4,28	
Naruszewo.....	42	79	91	-12	6,34	11,92	13,73	12,66	-1,81	
Nowe Miasto.....	42	60	47	13	8,76	12,52	9,81	—	2,71	
Płońsk.....	41	73	78	-5	5,69	10,13	10,83	—	-0,69	
Raciąż.....	62	85	118	-33	7,23	9,91	13,76	—	-3,85	
Sochocin.....	40	70	60	10	6,99	12,24	10,49	—	1,75	
Zaluski.....	35	68	67	1	6,37	12,38	12,20	14,71	0,18	
<b>Powiat sierpecki.....</b>	<b>365</b>	<b>582</b>	<b>605</b>	<b>-23</b>	<b>6,74</b>	<b>10,75</b>	<b>11,18</b>	<b>6,87</b>	<b>-0,42</b>	
Gmina miejska: Urban gmina:										
Sierpc.....	129	183	194	-11	6,84	9,71	10,29	5,46	-0,58	
Gminy wiejskie: Rural gminas:										
Gozdowo.....	45	78	72	6	7,41	12,84	11,85	—	0,99	
Mochowo.....	49	59	66	-7	7,77	9,35	10,46	16,95	-1,11	
Rościszewo.....	22	48	49	-1	5,18	11,29	11,53	—	-0,24	
Sierpc.....	53	101	74	27	7,45	14,20	10,40	—	3,80	
Szczutowo.....	28	40	53	-13	6,27	8,96	11,87	25,00	-2,91	
Zawidz.....	39	73	97	-24	5,52	10,34	13,74	13,70	-3,40	

a Łącznie ze zgonami niemowląt. b Na 1000 urodzeń żywych.  
a Including infant deaths. b Per 1000 live births.

TABL. 4 (21). RUCH NATURALNY LUDNOŚCI W 2007 R. (cd.)  
VITAL STATISTICS IN 2007 (cont.)

WYSZCZEGÓLNIENIE SPECIFICATION	Małżeństwa Marriages	Urodzenia żywe Live births	Zgony <sup>a</sup> Deaths <sup>a</sup>	Przyrost naturalny Natural increase	Małżeństwa Marriages	Urodzenia żywe Live births	Zgony Deaths		Przyrost naturalny Natural increase
							ogółem total	w tym niemowląt <sup>b</sup> of which infants <sup>b</sup>	
							na 1000 ludności per 1000 population		
w liczbach bezwzględnych in absolute numbers				na 1000 ludności per 1000 population					
<b>PODREGION (SUBREGION) CIECHANOWSKO-PŁOCKI (dok.) (cont.)</b>									
<b>Powiat żuromiński .....</b>	<b>313</b>	<b>449</b>	<b>449</b>	<b>0</b>	<b>7,70</b>	<b>11,04</b>	<b>11,04</b>	<b>—</b>	<b>0,00</b>
Gminy miejsko-wiejskie: Urban-rural gminas:									
Bieżeń .....	35	47	68	-21	6,60	8,86	12,82	—	-3,96
w tym miasto of which city	9	19	23	-4	4,78	10,10	12,23	—	-2,13
Żuromin .....	96	161	132	29	6,63	11,12	9,12	—	2,00
w tym miasto of which city	64	87	63	24	7,29	9,91	7,18	—	2,73
Gminy wiejskie: Rural gminas:									
Kuczbork-Osada .....	45	66	49	17	8,81	12,92	9,59	—	3,33
Lubowidz .....	70	72	93	-21	9,45	9,72	12,56	—	-2,84
Lutocin .....	33	50	55	-5	7,04	10,67	11,73	—	-1,07
Siemiątkowo .....	34	53	52	1	9,25	14,42	14,15	—	0,27
<b>Miasto na prawach powiatu (City with powiat status)</b>									
<b>Płock .....</b>	<b>885</b>	<b>1249</b>	<b>1172</b>	<b>77</b>	<b>7,02</b>	<b>9,91</b>	<b>9,30</b>	<b>4,80</b>	<b>0,61</b>
<b>PODREGION (SUBREGION) OSTROŁĘCKO-SIEDLECKI</b>									
<b>Powiat łosicki .....</b>	<b>248</b>	<b>316</b>	<b>413</b>	<b>-97</b>	<b>7,56</b>	<b>9,64</b>	<b>12,59</b>	<b>3,16</b>	<b>-2,96</b>
Gmina miejsko-wiejska: Urban-rural gmina:									
Łosice .....	93	103	97	6	8,28	9,17	8,63	9,71	0,53
w tym miasto of which city	64	68	50	18	8,91	9,47	6,96	—	2,51
Gminy wiejskie: Rural gminas:									
Huszlew .....	21	41	62	-21	7,01	13,68	20,69	—	-7,01
Olzanka .....	22	30	50	-20	6,88	9,38	15,64	—	-6,26
Platerów .....	39	55	59	-4	7,46	10,53	11,29	—	-0,77
Sarnaki .....	43	38	83	-45	8,24	7,29	15,91	—	-8,63
Stara Kornica .....	30	49	62	-13	6,09	9,95	12,59	—	-2,64
<b>Powiat makowski .....</b>	<b>340</b>	<b>529</b>	<b>530</b>	<b>-1</b>	<b>7,27</b>	<b>11,31</b>	<b>11,33</b>	<b>—</b>	<b>-0,02</b>
Gmina miejska: Urban gmina:									
Maków Mazowiecki .....	56	130	96	34	5,64	13,09	9,67	—	3,42
Gmina miejsko-wiejska: Urban-rural gmina:									
Różan .....	52	34	43	-9	11,77	7,69	9,73	—	-2,04
w tym miasto of which city..	30	21	24	-3	11,29	7,90	9,03	—	-1,13
Gminy wiejskie: Rural gminas:									
Czerwonka .....	16	36	29	7	6,05	13,61	10,96	—	2,65
Karniewo .....	34	62	63	-1	6,17	11,25	11,44	—	-0,18
Krasnosielc .....	49	79	78	1	7,44	11,99	11,84	—	0,15
Młynarze .....	14	22	25	-3	7,98	12,54	14,25	—	-1,71
Płoniawy-Bramura .....	43	56	84	-28	7,25	9,44	14,15	—	-4,72
Rzewnie .....	23	29	27	2	8,46	10,67	9,93	—	0,74
Sypniewo .....	27	36	43	-7	7,58	10,11	12,08	—	-1,97
Szelków .....	26	45	42	3	7,01	12,14	11,33	—	0,81

<sup>a</sup> Łącznie ze zgonami niemowląt. <sup>b</sup> Na 1000 urodzeń żywych.  
<sup>a</sup> Including infant deaths. <sup>b</sup> Per 1000 live births.



TABL. 4 (21). RUCH NATURALNY LUDNOŚCI W 2007 R. (cd.)  
VITAL STATISTICS IN 2007 (cont.)

WYSZCZEGÓLNIENIE SPECIFICATION	Małżeństwa Marriages	Urodzenia żywe Live births	Zgony <sup>a</sup> Deaths <sup>a</sup>	Przyrost naturalny Natural increase	Małżeństwa Marriages	Urodzenia żywe Live births	Zgony Deaths		Przyrost naturalny Natural increase
							ogółem total	w tym niemowląt <sup>b</sup> of which infants <sup>b</sup>	
							na 1000 ludności per 1000 population		
w liczbach bezwzględnych in absolute numbers									
<b>PODREGION (SUBREGION)</b>									
<b>OSTROŁĘCKO-SIEDLECKI (cd.) (cont.)</b>									
<b>Powiat ostrołęcki .....</b>	<b>597</b>	<b>968</b>	<b>845</b>	<b>123</b>	<b>7,05</b>	<b>11,43</b>	<b>9,98</b>	<b>3,10</b>	<b>1,45</b>
Gmina miejsko-wiejska: Urban-rural gmina:									
Myszyniec .....	86	98	85	13	8,34	9,50	8,24	—	1,26
w tym miasto of which city..	20	24	29	-5	6,55	7,86	9,50	—	-1,64
Gminy wiejskie: Rural gminas:									
Baranowo .....	52	77	76	1	7,58	11,22	11,07	12,99	0,15
Czarnia .....	22	45	31	14	8,29	16,96	11,68	—	5,28
Czerwin .....	48	63	66	-3	9,13	11,98	12,55	—	-0,57
Goworowo .....	63	88	128	-40	7,25	10,12	14,72	—	-4,60
Kadzidło .....	70	142	101	41	6,29	12,77	9,08	7,04	3,69
Lelis .....	48	114	66	48	5,68	13,49	7,81	—	5,68
Łyse .....	53	100	71	29	6,56	12,38	8,79	—	3,59
Olszewo-Borki .....	64	102	69	33	6,78	10,80	7,31	—	3,49
Rzekuń .....	60	90	78	12	6,74	10,11	8,76	11,11	1,35
Troszyn .....	31	49	74	-25	6,33	10,01	15,11	—	-5,11
<b>Powiat ostrowski .....</b>	<b>492</b>	<b>837</b>	<b>803</b>	<b>34</b>	<b>6,53</b>	<b>11,12</b>	<b>10,67</b>	<b>2,39</b>	<b>0,45</b>
Gmina miejska: Urban gmina:									
Ostrów Mazowiecka .....	156	271	189	82	6,88	11,95	8,33	—	3,62
Gmina miejsko-wiejska: Urban-rural gmina:									
Brok .....	14	29	35	-6	4,88	10,12	12,21	—	-2,09
w tym miasto of which city..	9	19	24	-5	4,83	10,20	12,88	—	-2,68
Gminy wiejskie: Rural gminas:									
Andrzejewo .....	25	46	49	-3	5,57	10,25	10,92	21,74	-0,67
Boguty-Pianki .....	23	30	43	-13	7,96	10,39	14,89	—	-4,50
Małkinia Górna .....	78	130	119	11	6,34	10,57	9,67	—	0,89
Nur .....	17	23	60	-37	5,39	7,29	19,03	—	-11,73
Ostrów Mazowiecka .....	79	151	147	4	6,21	11,87	11,55	6,62	0,31
Stary Lubotyń .....	22	41	43	-2	5,56	10,36	10,86	—	-0,51
Szulborze Wielkie .....	12	21	27	-6	6,66	11,66	14,99	—	-3,33
Wąsowo .....	43	48	51	-3	9,48	10,58	11,24	—	-0,66
Zaręby Kościelne .....	23	47	40	7	5,91	12,08	10,28	—	1,80
<b>Powiat przasnyski .....</b>	<b>409</b>	<b>677</b>	<b>630</b>	<b>47</b>	<b>7,68</b>	<b>12,71</b>	<b>11,83</b>	<b>4,43</b>	<b>0,88</b>
Gmina miejska: Urban gmina:									
Przasnysz .....	131	178	190	-12	7,74	10,52	11,22	5,62	-0,71
Gmina miejsko-wiejska: Urban-rural gmina:									
Chorzele .....	67	162	129	33	6,49	15,69	12,50	—	3,20
w tym miasto of which city..	19	34	32	2	6,77	12,12	11,40	—	0,71
Gminy wiejskie: Rural gminas:									
Czernice Borowe .....	34	42	41	1	8,46	10,46	10,21	23,81	0,25
Jednoróżec .....	59	107	69	38	8,09	14,67	9,46	9,35	5,21
Krasne .....	29	45	51	-6	7,41	11,50	13,03	—	-1,53
Krzynowłoga Mała .....	39	38	51	-13	10,92	10,64	14,27	—	-3,64
Przasnysz .....	50	105	99	6	6,94	14,57	13,74	—	0,83

<sup>a</sup> Łącznie ze zgonami niemowląt. <sup>b</sup> Na 1000 urodzeń żywych.

<sup>a</sup> Including infant deaths. <sup>b</sup> Per 1000 live births.

TABL. 4 (21). RUCH NATURALNY LUDNOŚCI W 2007 R. (cd.)  
VITAL STATISTICS IN 2007 (cont.)

WYSZCZEGÓLNIENIE SPECIFICATION	Małżeństwa Marriages	Urodzenia żywe Live births	Zgony <sup>a</sup> Deaths <sup>a</sup>	Przyrost naturalny Natural increase	Małżeństwa Marriages	Urodzenia żywe Live births	Zgony Deaths		Przyrost naturalny Natural increase
							ogółem total	w tym niemowląt <sup>b</sup> of which infants <sup>b</sup>	
							na 1000 ludności per 1000 population		
w liczbach bezwzględnych in absolute numbers		in absolute numbers		na 1000 ludności per 1000 population		per 1000 population			
<b>PODREGION (SUBREGION)</b>									
<b>OSTROLECKO-SIEDLECKI (cd.) (cont.)</b>									
<b>Powiat pułtuski</b> .....	<b>378</b>	<b>585</b>	<b>544</b>	<b>41</b>	<b>7,42</b>	<b>11,48</b>	<b>10,68</b>	<b>1,71</b>	<b>0,80</b>
Gmina miejsko-wiejska:									
Urban-rural gmina:									
Pułtusk .....	180	282	219	63	7,62	11,94	9,27	—	2,67
w tym miasto of which city	153	228	168	60	8,04	11,97	8,82	—	3,15
Gminy wiejskie: Rural gminas:									
Gzy .....	29	46	67	-21	7,11	11,27	16,42	—	-5,15
Obryte .....	32	51	64	-13	6,64	10,58	13,28	—	-2,70
Pokrzywnica .....	38	47	45	2	8,03	9,93	9,51	—	0,42
Świercze .....	33	47	51	-4	6,84	9,73	10,56	21,28	-0,83
Winnica .....	33	45	50	-5	8,08	11,02	12,25	—	-1,22
Zatory .....	33	67	48	19	6,89	14,00	10,03	—	3,97
<b>Powiat siedlecki</b> .....	<b>579</b>	<b>892</b>	<b>969</b>	<b>-77</b>	<b>7,16</b>	<b>11,03</b>	<b>11,98</b>	<b>5,61</b>	<b>-0,95</b>
Gmina miejsko-wiejska:									
Urban-rural gmina:									
Mordy .....	48	64	94	-30	7,62	10,15	14,91	—	-4,76
w tym miasto of which city	11	21	22	-1	5,97	11,39	11,93	—	-0,54
Gminy wiejskie: Rural gminas:									
Domanice .....	23	30	37	-7	8,60	11,22	13,84	—	-2,62
Korczew .....	26	31	48	-17	8,63	10,29	15,93	—	-5,64
Kotuń .....	56	89	93	-4	6,61	10,50	10,98	—	-0,47
Mokobody .....	36	67	72	-5	6,86	12,77	13,72	—	-0,95
Paprotnia .....	20	24	42	-18	7,20	8,65	15,13	41,67	-6,48
Przesmyki .....	23	31	52	-21	6,26	8,44	14,16	32,26	-5,72
Siedlce .....	105	173	146	27	6,53	10,75	9,07	—	1,68
Skórzec .....	56	87	62	25	7,79	12,11	8,63	22,99	3,48
Suchożebry .....	35	61	61	0	7,50	13,07	13,07	—	0,00
Wiśniew .....	43	69	72	-3	7,27	11,67	12,18	14,49	-0,51
Wodynie .....	39	45	67	-22	8,11	9,36	13,94	—	-4,58
Zbuczyn .....	69	121	123	-2	6,85	12,01	12,20	—	-0,20
<b>Powiat sokołowski</b> .....	<b>382</b>	<b>526</b>	<b>671</b>	<b>-145</b>	<b>6,71</b>	<b>9,24</b>	<b>11,79</b>	<b>3,80</b>	<b>-2,55</b>
Gmina miejska: Urban gmina:									
Sokołów Podlaski .....	126	162	127	35	6,82	8,76	6,87	—	1,89
Gmina miejsko-wiejska:									
Urban-rural gmina:									
Kosów Lacki .....	33	57	90	-33	4,96	8,56	13,52	35,09	-4,96
w tym miasto of which city	5	14	27	-13	2,33	6,52	12,58	—	-6,06
Gminy wiejskie: Rural gminas:									
Bielany .....	37	44	49	-5	9,68	11,51	12,82	—	-1,31
Ceranów .....	17	18	37	-19	6,83	7,23	14,87	—	-7,64
Jabłonna Lacka .....	28	39	65	-26	5,53	7,70	12,83	—	-5,13
Repki .....	47	53	75	-22	8,11	9,14	12,94	—	-3,80
Sabnie .....	24	35	65	-30	6,10	8,90	16,52	—	-7,63
Sokołów Podlaski .....	44	75	76	-1	7,13	12,15	12,31	—	-0,16
Sterdyn .....	26	43	87	-44	5,79	9,58	19,38	—	-9,80

a Łącznie ze zgonami niemowląt. b Na 1000 urodzeń żywych.

a Including infant deaths. b Per 1000 live births.

TABL. 4 (21). RUCH NATURALNY LUDNOŚCI W 2007 R. (cd.)  
 VITAL STATISTICS IN 2007 (cont.)

WYSZCZEGÓLNIENIE SPECIFICATION	Małżeństwa Marriages	Urodzenia żywe Live births	Zgony <sup>a</sup> Deaths <sup>a</sup>	Przyrost naturalny Natural increase	Małżeństwa Marriages	Urodzenia żywe Live births	Zgony Deaths		Przyrost naturalny Natural increase
							ogółem total	w tym niemowląt <sup>b</sup> of which infants <sup>b</sup>	
							na 1000 ludności per 1000 population		
<b>PODREGION (SUBREGION)</b>									
<b>OSTROŁECKO-SIEDLECKI (dok.) (cont.)</b>									
<b>Powiat węgrowski</b> .....	<b>475</b>	<b>753</b>	<b>814</b>	<b>-61</b>	<b>7,02</b>	<b>11,13</b>	<b>12,03</b>	<b>5,31</b>	<b>-0,90</b>
Gmina miejska: <i>Urban gmina:</i>									
Węgrów.....	97	148	105	43	7,71	11,76	8,35	13,51	3,42
Gmina miejsko-wiejska: <i>Urban-rural gmina:</i>									
Łochów.....	114	198	187	11	6,54	11,35	10,72	5,05	0,63
w tym miasto <i>of which city..</i>	43	71	64	7	6,64	10,96	9,88	—	1,08
Gminy wiejskie: <i>Rural gminas:</i>									
Grębków.....	29	60	55	5	6,29	13,02	11,94	—	1,09
Korytnica.....	49	81	89	-8	7,24	11,97	13,15	—	-1,18
Liw.....	48	74	89	-15	6,27	9,67	11,63	13,51	-1,96
Miedzna.....	31	44	54	-10	7,58	10,76	13,21	—	-2,45
Sadowne.....	40	67	107	-40	6,41	10,73	17,14	—	-6,41
Stoczek.....	42	52	80	-28	8,03	9,95	15,30	—	-5,36
Wierzbo.....	25	29	48	-19	8,17	9,48	15,69	—	-6,21
<b>Powiat wyszkowski</b> .....	<b>512</b>	<b>864</b>	<b>679</b>	<b>185</b>	<b>7,15</b>	<b>12,06</b>	<b>9,48</b>	<b>6,94</b>	<b>2,58</b>
Gmina miejsko-wiejska: <i>Urban-rural gmina:</i>									
Wyszków.....	283	435	264	171	7,45	11,45	6,95	4,60	4,50
w tym miasto <i>of which city..</i>	211	320	184	136	7,78	11,80	6,78	6,25	5,01
Gminy wiejskie: <i>Rural gminas:</i>									
Brańszczyk.....	51	99	116	-17	6,12	11,88	13,92	10,10	-2,04
Długosiodło.....	65	108	111	-3	8,47	14,08	14,47	9,26	-0,39
Rząśnik.....	38	76	59	17	5,68	11,36	8,82	—	2,54
Somianka.....	34	62	60	2	6,20	11,31	10,95	—	0,36
Zabrodzie.....	41	84	69	15	7,49	15,35	12,61	23,81	2,74
<b>Miasta na prawach powiatu:</b> <i>Cities with powiat status:</i>									
<b>Ostrołęka</b> .....	<b>381</b>	<b>579</b>	<b>375</b>	<b>204</b>	<b>7,04</b>	<b>10,70</b>	<b>6,93</b>	<b>10,36</b>	<b>3,77</b>
<b>Siedlce</b> .....	<b>529</b>	<b>833</b>	<b>581</b>	<b>252</b>	<b>6,96</b>	<b>10,95</b>	<b>7,64</b>	<b>3,60</b>	<b>3,31</b>
<b>PODREGION (SUBREGION)</b>									
<b>WARSZAWSKI</b> .....	<b>8294</b>	<b>15091</b>	<b>13284</b>	<b>1807</b>	<b>6,09</b>	<b>11,08</b>	<b>9,75</b>	<b>4,24</b>	<b>1,33</b>
<b>Powiat grodziski</b> .....	<b>463</b>	<b>772</b>	<b>820</b>	<b>-48</b>	<b>5,90</b>	<b>9,84</b>	<b>10,45</b>	<b>3,89</b>	<b>-0,61</b>
Gminy miejskie: <i>Urban gminas:</i>									
Milanówek.....	97	166	177	-11	6,23	10,65	11,36	6,02	-0,71
Podkowa Leśna.....	20	21	44	-23	5,37	5,64	11,82	—	-6,18
Gmina miejsko-wiejska: <i>Urban-rural gmina:</i>									
Grodzisk Mazowiecki.....	214	395	391	4	5,67	10,47	10,37	2,53	0,11
w tym miasto <i>of which city..</i>	159	315	289	26	5,86	11,62	10,66	—	0,96
Gminy wiejskie: <i>Rural gminas:</i>									
Baranów.....	31	41	51	-10	6,40	8,46	10,53	—	-2,06
Jaktorów.....	58	83	94	-11	5,69	8,15	9,23	12,05	-1,08
Żabia Wola.....	43	66	63	3	6,70	10,29	9,82	—	0,47

<sup>a</sup> Łącznie ze zgonami niemowląt. <sup>b</sup> Na 1000 urodzeń żywych.  
<sup>a</sup> Including infant deaths. <sup>b</sup> Per 1000 live births.

TABL. 4 (21). RUCH NATURALNY LUDNOŚCI W 2007 R. (cd.)  
VITAL STATISTICS IN 2007 (cont.)

WYSZCZEGÓLNIENIE SPECIFICATION	Małżeństwa Marriages	Urodzenia żywe Live births	Zgony <sup>a</sup> Deaths <sup>a</sup>	Przyrost naturalny Natural increase	Małżeństwa Marriages	Urodzenia żywe Live births	Zgony Deaths		Przyrost naturalny Natural increase
							ogółem total	w tym niemowląt <sup>b</sup> of which infants <sup>b</sup>	
							na 1000 ludności per 1000 population		
w liczbach bezwzględnych in absolute numbers		in absolute numbers		na 1000 ludności per 1000 population		per 1000 population			
<b>PODREGION (SUBREGION)</b>									
<b>WARSZAWSKI (cd.) (cont.)</b>									
<b>Powiat grójcecki</b> .....	<b>644</b>	<b>1004</b>	<b>1136</b>	<b>-132</b>	<b>6,66</b>	<b>10,38</b>	<b>11,74</b>	<b>2,99</b>	<b>-1,36</b>
Gminy miejsko-wiejskie:									
<i>Urban-rural gminas:</i>									
Grójec .....	153	291	227	64	6,56	12,48	9,74	3,44	2,75
w tym miasto <i>of which city</i>	94	195	138	57	6,19	12,84	9,09	—	3,75
Mogielnica .....	53	84	136	-52	5,78	9,16	14,83	—	-5,67
w tym miasto <i>of which city</i>	17	23	43	-20	6,89	9,33	17,44	—	-8,11
Nowe Miasto nad Pilicą .....	58	69	126	-57	6,97	8,29	15,14	14,49	-6,85
w tym miasto <i>of which city</i>	32	36	46	-10	8,30	9,34	11,93	—	-2,59
Warka .....	123	198	209	-11	6,51	10,49	11,07	—	-0,58
w tym miasto <i>of which city</i>	73	128	119	9	6,39	11,20	10,42	—	0,79
Gminy wiejskie: <i>Rural gminas:</i>									
Belsk Duży .....	48	63	87	-24	7,10	9,32	12,87	—	-3,55
Błędów .....	44	74	94	-20	5,53	9,31	11,82	—	-2,52
Chynów .....	59	85	108	-23	6,19	8,92	11,34	11,76	-2,41
Goszczyn .....	17	32	35	-3	5,80	10,91	11,93	—	-1,02
Jasieniec .....	47	65	56	9	8,73	12,08	10,41	—	1,67
Pniewy .....	42	43	58	-15	9,34	9,56	12,89	—	-3,33
<b>Powiat legionowski</b> .....	<b>602</b>	<b>1086</b>	<b>783</b>	<b>303</b>	<b>6,17</b>	<b>11,13</b>	<b>8,03</b>	<b>1,84</b>	<b>3,11</b>
Gmina miejska: <i>Urban gmina:</i>									
Legionowo .....	348	605	428	177	6,86	11,93	8,44	3,31	3,49
Gmina miejsko-wiejska:									
<i>Urban-rural gmina:</i>									
Serock .....	67	115	107	8	5,89	10,11	9,40	—	0,70
w tym miasto <i>of which city</i>	21	61	42	19	5,60	16,28	11,21	—	5,07
Gminy wiejskie: <i>Rural gminas:</i>									
Jabłonna .....	67	186	90	96	4,90	13,61	6,59	—	7,03
Nieporęt .....	61	93	100	-7	4,64	7,07	7,60	—	-0,53
Wieliszew .....	59	87	58	29	6,80	10,03	6,69	—	3,34
<b>Powiat miński</b> .....	<b>862</b>	<b>1673</b>	<b>1457</b>	<b>216</b>	<b>6,11</b>	<b>11,85</b>	<b>10,32</b>	<b>2,99</b>	<b>1,53</b>
Gminy miejskie: <i>Urban gminas:</i>									
Mińsk Mazowiecki .....	240	514	354	160	6,38	13,66	9,41	1,95	4,25
Sulejówek .....	94	195	155	40	5,06	10,50	8,34	—	2,15
Gminy miejsko-wiejskie:									
<i>Urban-rural gminas:</i>									
Halinów .....	75	137	102	35	5,81	10,61	7,90	14,60	2,71
w tym miasto <i>of which city</i>	31	58	26	32	9,03	16,89	7,57	17,24	9,32
Katuszyn .....	39	67	69	-2	6,33	10,88	11,21	—	-0,32
w tym miasto <i>of which city</i>	17	32	26	6	5,79	10,90	8,85	—	2,04
Gminy wiejskie: <i>Rural gminas:</i>									
Ceglów .....	34	60	100	-40	5,38	9,49	15,82	—	-6,33
Dębe Wielkie .....	52	110	91	19	6,27	13,25	10,97	9,09	2,29
Dobre .....	34	80	68	12	5,72	13,46	11,44	12,50	2,02
Jakubów .....	31	54	58	-4	6,24	10,87	11,67	—	-0,80
Łatowicz .....	34	57	65	-8	6,14	10,29	11,74	—	-1,44
Mińsk Mazowiecki .....	72	152	142	10	5,53	11,67	10,90	—	0,77
Mrozy .....	63	89	120	-31	7,30	10,31	13,90	—	-3,59
Siennica .....	47	82	65	17	6,81	11,89	9,42	—	2,46
Stanisławów .....	47	76	68	8	7,53	12,18	10,90	—	1,28

a Łącznie ze zgonami niemowląt. b Na 1000 urodzeń żywych.

a Including infant deaths. b Per 1000 live births.

TABL. 4 (21). RUCH NATURALNY LUDNOŚCI W 2007 R. (cd.)  
 VITAL STATISTICS IN 2007 (cont.)

WYSZCZEGÓLNIENIE SPECIFICATION	Małżeństwa Marriages	Urodzenia żywe Live births	Zgony <sup>a</sup> Deaths <sup>a</sup>	Przyrost naturalny Natural increase	Małżeństwa Marriages	Urodzenia żywe Live births	Zgony Deaths		Przyrost naturalny Natural increase
							ogółem total	w tym niemowląt <sup>b</sup> of which infants <sup>b</sup>	
							na 1000 ludności per 1000 population		
<b>PODREGION (SUBREGION)</b>									
<b>WARSZAWSKI (cd.) (cont.)</b>									
<b>Powiat nowodworski .....</b>	<b>477</b>	<b>899</b>	<b>808</b>	<b>91</b>	<b>6,29</b>	<b>11,86</b>	<b>10,66</b>	<b>2,22</b>	<b>1,20</b>
Gmina miejska: <i>Urban gmina:</i>									
Nowy Dwór Mazowiecki .....	175	332	251	81	6,38	12,10	9,15	3,01	2,95
Gminy miejsko-wiejskie: <i>Urban-rural gminas:</i>									
Nasielsk .....	138	230	238	-8	7,13	11,88	12,29	—	-0,41
w tym miasto <i>of which city..</i>	59	99	95	4	7,96	13,36	12,82	—	0,54
Zakroczym .....	31	76	79	-3	4,96	12,17	12,65	—	-0,48
w tym miasto <i>of which city..</i>	16	42	43	-1	4,78	12,56	12,86	—	-0,30
Gminy wiejskie: <i>Rural gminas:</i>									
Czosnów .....	58	98	88	10	6,58	11,12	9,98	10,20	1,13
Leoncin .....	24	72	56	16	4,68	14,05	10,92	—	3,12
Pomiechówek .....	51	91	96	-5	5,80	10,34	10,91	—	-0,57
<b>Powiat otwocki .....</b>	<b>680</b>	<b>1259</b>	<b>1132</b>	<b>127</b>	<b>5,85</b>	<b>10,83</b>	<b>9,74</b>	<b>5,56</b>	<b>1,09</b>
Gminy miejskie: <i>Urban gminas:</i>									
Józefów .....	108	240	153	87	5,86	13,01	8,29	8,33	4,72
Otwock .....	258	455	445	10	6,00	10,57	10,34	2,20	0,23
Gmina miejsko-wiejska: <i>Urban-rural gmina:</i>									
Karczew .....	94	172	151	21	5,88	10,75	9,44	—	1,31
w tym miasto <i>of which city..</i>	61	103	96	7	5,87	9,91	9,24	—	0,67
Gminy wiejskie: <i>Rural gminas:</i>									
Celestynów .....	51	119	100	19	4,61	10,77	9,05	33,61	1,72
Kolbiel .....	45	81	96	-15	5,65	10,17	12,06	—	-1,88
Osieck .....	25	27	45	-18	7,27	7,85	13,09	—	-5,23
Sobienie-Jeziory .....	37	70	67	3	5,87	11,10	10,63	—	0,48
Wiązowna .....	62	95	75	20	6,20	9,49	7,49	—	2,00
<b>Powiat piaseczyński .....</b>	<b>793</b>	<b>1700</b>	<b>1322</b>	<b>378</b>	<b>5,40</b>	<b>11,57</b>	<b>9,00</b>	<b>5,88</b>	<b>2,57</b>
Gminy miejsko-wiejskie: <i>Urban-rural gminas:</i>									
Góra Kalwaria .....	130	249	304	-55	5,40	10,34	12,62	12,05	-2,28
w tym miasto <i>of which city..</i>	70	147	186	-39	6,24	13,11	16,59	20,41	-3,48
Konstancin-Jeziorna .....	124	222	258	-36	5,34	9,56	11,12	—	-1,55
w tym miasto <i>of which city..</i>	95	180	176	4	5,76	10,91	10,66	—	0,24
Piaseczno .....	324	816	456	360	5,07	12,78	7,14	2,45	5,64
w tym miasto <i>of which city..</i>	220	531	265	266	5,80	14,00	6,98	3,77	7,01
Tarczyn .....	67	127	102	25	6,36	12,05	9,68	7,87	2,37
w tym miasto <i>of which city..</i>	29	62	53	9	7,48	16,00	13,67	—	2,32
Gminy wiejskie: <i>Rural gminas:</i>									
Lesznowola .....	104	207	113	94	6,26	12,46	6,80	9,66	5,66
Prażmów .....	44	79	89	-10	5,09	9,15	10,31	25,32	-1,16

<sup>a</sup> Łącznie ze zgonami niemowląt. <sup>b</sup> Na 1000 urodzeń żywych.  
<sup>a</sup> Including infant deaths. <sup>b</sup> Per 1000 live births.

TABL. 4 (21). RUCH NATURALNY LUDNOŚCI W 2007 R. (cd.)  
VITAL STATISTICS IN 2007 (cont.)

WYSZCZEGÓLNIENIE SPECIFICATION	Małżeństwa Marriages	Urodzenia żywe Live births	Zgony <sup>a</sup> Deaths <sup>a</sup>	Przyrost naturalny Natural increase	Małżeństwa Marriages	Urodzenia żywe Live births	Zgony Deaths		Przyrost naturalny Natural increase
							ogółem total	w tym niemowląt <sup>b</sup> of which infants <sup>b</sup>	
							w liczbach bezwzględnych in absolute numbers	na 1000 ludności per 1000 population	
<b>PODREGION (SUBREGION)</b>									
<b>WARSZAWSKI (cd.) (cont.)</b>									
<b>Powiat pruszkowski</b> .....	<b>856</b>	<b>1492</b>	<b>1301</b>	<b>191</b>	<b>5,86</b>	<b>10,22</b>	<b>8,91</b>	<b>2,01</b>	<b>1,31</b>
Gminy miejskie: <i>Urban gminas:</i>									
Piastów .....	155	229	214	15	6,69	9,88	9,23	—	0,65
Pruszków .....	323	609	533	76	5,82	10,96	9,60	—	1,37
Gmina miejsko-wiejska: <i>Urban-rural gmina:</i>									
Brwinów .....	106	195	202	-7	4,91	9,04	9,36	10,26	-0,32
w tym miasto <i>of which city</i>	71	121	108	13	5,92	10,10	9,01	—	1,08
Gminy wiejskie: <i>Rural gminas:</i>									
Michałowice .....	93	133	105	28	5,91	8,46	6,68	—	1,78
Nadarzyn .....	52	109	85	24	5,05	10,59	8,26	9,17	2,33
Raszyn .....	127	217	162	55	6,45	11,02	8,23	—	2,79
<b>Powiat sochaczewski</b> .....	<b>577</b>	<b>903</b>	<b>891</b>	<b>12</b>	<b>6,92</b>	<b>10,83</b>	<b>10,69</b>	<b>6,64</b>	<b>0,14</b>
Gmina miejska: <i>Urban gmina:</i>									
Sochaczew .....	296	366	407	-41	7,81	9,66	10,74	2,73	-1,08
Gminy wiejskie: <i>Rural gminas:</i>									
Brochów .....	21	56	42	14	4,87	13,00	9,75	—	3,25
Ilów .....	42	59	80	-21	6,69	9,40	12,74	—	-3,35
Młodzieszyn .....	40	60	72	-12	7,19	10,78	12,94	—	-2,16
Nowa Sucha .....	39	58	54	4	6,45	9,59	8,93	—	0,66
Rybno .....	27	50	55	-5	7,77	14,39	15,83	—	-1,44
Sochaczew .....	35	127	89	38	3,92	14,23	9,97	23,62	4,26
Teresin .....	77	127	92	35	7,07	11,67	8,45	15,75	3,21
<b>Powiat warszawski zachodni</b> .....	<b>544</b>	<b>986</b>	<b>901</b>	<b>85</b>	<b>5,39</b>	<b>9,77</b>	<b>8,92</b>	<b>7,10</b>	<b>0,84</b>
Gminy miejsko-wiejskie: <i>Urban-rural gminas:</i>									
Błonie .....	107	195	235	-40	5,40	9,84	11,86	10,26	-2,02
w tym miasto <i>of which city</i>	75	138	160	-22	6,14	11,30	13,10	7,25	-1,80
Łomianki .....	105	240	169	71	4,73	10,82	7,62	—	3,20
w tym miasto <i>of which city</i>	76	188	125	63	4,79	11,86	7,88	—	3,97
Ożarów Mazowiecki .....	108	189	191	-2	5,24	9,16	9,26	21,16	-0,10
w tym miasto <i>of which city</i>	56	115	83	32	6,93	14,22	10,26	8,70	3,96
Gminy wiejskie: <i>Rural gminas:</i>									
Izabelin .....	59	86	68	18	5,98	8,72	6,90	—	1,83
Kampinos .....	22	41	54	-13	5,44	10,14	13,36	—	-3,22
Leszno .....	53	78	72	6	6,03	8,88	8,19	12,82	0,68
Stare Babice .....	90	157	112	45	5,75	10,03	7,15	—	2,87
<b>Powiat wołomiński</b> .....	<b>1337</b>	<b>2525</b>	<b>1883</b>	<b>642</b>	<b>6,53</b>	<b>12,34</b>	<b>9,20</b>	<b>4,75</b>	<b>3,14</b>
Gminy miejskie: <i>Urban gminas:</i>									
Kobyłka .....	112	211	147	64	6,19	11,66	8,12	4,74	3,54
Marki .....	145	299	184	115	6,06	12,49	7,68	6,69	4,80
Ząbki .....	137	356	155	201	5,49	14,27	6,21	5,62	8,06
Zielonka .....	111	201	172	29	6,46	11,70	10,01	—	1,69
Gminy miejsko-wiejskie: <i>Urban-rural gminas:</i>									
Radzymin .....	147	224	203	21	7,46	11,36	10,30	4,46	1,07
w tym miasto <i>of which city</i>	69	121	119	2	8,35	14,65	14,41	—	0,24
Źuszczyń .....	122	226	191	35	6,55	12,13	10,25	—	1,88
w tym miasto <i>of which city</i>	69	124	74	50	9,33	16,77	10,01	—	6,76
Wołomin .....	333	640	450	190	6,69	12,85	9,04	4,69	3,82
w tym miasto <i>of which city</i>	260	458	352	106	7,08	12,47	9,59	4,37	2,89

a Łącznie ze zgonami niemowląt. b Na 1000 urodzeń żywych.  
a Including infant deaths. b Per 1000 live births.

TABL. 4 (21). RUCH NATURALNY LUDNOŚCI W 2007 R. (cd.)  
 VITAL STATISTICS IN 2007 (cont.)

WYSZCZEGÓLNIENIE SPECIFICATION	Małżeństwa Marriages	Urodzenia żywe Live births	Zgony <sup>a</sup> Deaths <sup>a</sup>	Przyrost naturalny Natural increase	Małżeństwa Marriages	Urodzenia żywe Live births	Zgony Deaths		Przyrost naturalny Natural increase
							ogółem total	w tym niemowląt <sup>b</sup> of which infants <sup>b</sup>	
							na 1000 ludności per 1000 population		
w liczbach bezwzględnych in absolute numbers									
<b>PODREGION (SUBREGION)</b>									
<b>WARSZAWSKI (dok.) (cont.)</b>									
<b>Powiat wołomiński (dok.) (cont.)</b>									
Gminy wiejskie: <i>Rural gminas:</i>									
Dąbrówka .....	50	97	75	22	7,18	13,93	10,77	10,31	3,16
Jadów .....	54	97	121	-24	7,03	12,63	15,75	—	-3,12
Klembów .....	45	65	84	-19	5,09	7,35	9,49	—	-2,15
Poświętne .....	52	68	64	4	8,88	11,62	10,93	14,71	0,68
Strachówka .....	29	41	37	4	9,62	13,61	12,28	24,39	1,33
<b>Powiat żyrardowski .....</b>	<b>459</b>	<b>792</b>	<b>850</b>	<b>-58</b>	<b>6,16</b>	<b>10,63</b>	<b>11,41</b>	<b>5,05</b>	<b>-0,78</b>
Gmina miejska: <i>Urban gmina:</i>									
Żyrardów .....	257	459	486	-27	6,29	11,23	11,89	—	-0,66
Gmina miejsko-wiejska: <i>Urban-rural gmina:</i>									
Mszczonów .....	78	107	124	-17	6,95	9,54	11,05	9,35	-1,52
w tym miasto <i>of which city..</i>	42	57	54	3	6,72	9,12	8,64	17,54	0,48
Gminy wiejskie: <i>Rural gminas:</i>									
Puszcza Mariańska .....	37	85	105	-20	4,43	10,19	12,58	11,76	-2,40
Radziejowice .....	24	36	37	-1	5,15	7,72	7,94	—	-0,21
Wisłitki .....	63	105	98	7	6,70	11,16	10,42	19,05	0,74
<b>PODREGION (SUBREGION)</b>									
<b>RADOMSKI .....</b>	<b>5174</b>	<b>7884</b>	<b>7591</b>	<b>293</b>	<b>7,05</b>	<b>10,74</b>	<b>10,34</b>	<b>6,60</b>	<b>0,40</b>
<b>Powiat białobrzezki .....</b>	<b>257</b>	<b>413</b>	<b>382</b>	<b>31</b>	<b>7,62</b>	<b>12,24</b>	<b>11,32</b>	<b>9,69</b>	<b>0,92</b>
Gminy miejsko-wiejskie: <i>Urban-rural gminas:</i>									
Białobrzezi .....	90	140	88	52	8,70	13,54	8,51	14,29	5,03
w tym miasto <i>of which city..</i>	62	101	52	49	8,48	13,81	7,11	19,80	6,70
Wyśmierzyce .....	12	30	41	-11	4,16	10,40	14,21	—	-3,81
w tym miasto <i>of which city..</i>	5	8	13	-5	5,74	9,18	14,93	—	-5,74
Gminy wiejskie: <i>Rural gminas:</i>									
Promna .....	47	62	73	-11	8,31	10,97	12,91	16,13	-1,95
Radzanów .....	29	67	39	28	7,33	16,94	9,86	—	7,08
Stara Błotnica .....	37	53	69	-16	7,04	10,08	13,12	—	-3,04
Stromiec .....	42	61	72	-11	7,44	10,80	12,75	16,39	-1,95
<b>Powiat garwoliński .....</b>	<b>714</b>	<b>1393</b>	<b>1117</b>	<b>276</b>	<b>6,69</b>	<b>13,04</b>	<b>10,46</b>	<b>5,03</b>	<b>2,58</b>
Gminy miejskie: <i>Urban gminas:</i>									
Garwolin .....	116	279	123	156	7,15	17,20	7,58	14,34	9,62
Łaskarzew .....	29	54	41	13	5,88	10,94	8,31	18,52	2,63
Gminy miejsko-wiejskie: <i>Urban-rural gminas:</i>									
Pilawa .....	65	124	97	27	6,21	11,85	9,27	—	2,58
w tym miasto <i>of which city..</i>	23	64	37	27	5,42	15,07	8,71	—	6,36
Żelechów .....	51	103	86	17	6,05	12,22	10,20	—	2,02
w tym miasto <i>of which city..</i>	29	53	22	31	7,18	13,12	5,44	—	7,67

<sup>a</sup> Łącznie ze zgonami niemowląt. <sup>b</sup> Na 1000 urodzeń żywych.  
<sup>a</sup> Including infant deaths. <sup>b</sup> Per 1000 live births.

TABL. 4 (21). RUCH NATURALNY LUDNOŚCI W 2007 R. (cd.)  
VITAL STATISTICS IN 2007 (cont.)

WYSZCZEGÓLNIENIE SPECIFICATION	Małżeństwa Marriages	Urodzenia żywe Live births	Zgony <sup>a</sup> Deaths <sup>a</sup>	Przyrost naturalny Natural increase	Małżeństwa Marriages	Urodzenia żywe Live births	Zgony Deaths		Przyrost naturalny Natural increase
							ogółem total	w tym niemowląt <sup>b</sup> of which infants <sup>b</sup>	
<b>PODREGION (SUBREGION)</b>									
<b>RADOMSKI (cd.) (cont.)</b>									
<b>Powiat garwoliński (dok.) (cont.)</b>									
Gminy wiejskie: <i>Rural gminas:</i>									
Borowie .....	30	73	62	11	5,83	14,19	12,05	—	2,14
Garwolin .....	89	158	113	45	7,46	13,24	9,47	6,33	3,77
Górzno .....	44	72	54	18	7,20	11,78	8,83	—	2,94
Łaskarzew .....	40	52	83	-31	7,17	9,32	14,88	—	-5,56
Maciejowice .....	53	97	109	-12	7,15	13,08	14,70	10,31	-1,62
Miastków Kościelny .....	39	47	56	-9	7,78	9,37	11,17	—	-1,79
Parysów .....	20	63	45	18	4,88	15,38	10,99	—	4,39
Sobolew .....	47	113	103	10	5,61	13,49	12,30	—	1,19
Trojanów .....	63	99	90	9	8,06	12,67	11,52	—	1,15
Wilga .....	28	59	55	4	5,33	11,22	10,46	—	0,76
<b>Powiat kozienicki .....</b>	<b>462</b>	<b>631</b>	<b>587</b>	<b>44</b>	<b>7,45</b>	<b>10,18</b>	<b>9,47</b>	<b>6,34</b>	<b>0,71</b>
Gmina miejsko-wiejska: <i>Urban-rural gmina:</i>									
Kozienice .....	228	302	240	62	7,50	9,94	7,90	9,93	2,04
w tym miasto <i>of which city</i>	160	169	115	54	8,64	9,13	6,21	—	2,92
Gminy wiejskie: <i>Rural gminas:</i>									
Garbarka-Letnisko .....	37	53	58	-5	6,92	9,91	10,84	—	-0,93
Głowaczów .....	55	78	86	-8	7,50	10,63	11,72	12,82	-1,09
Gniewoszów .....	36	44	50	-6	8,52	10,41	11,83	—	-1,42
Grabów nad Pilicą .....	34	46	39	7	8,97	12,14	10,29	—	1,85
Magnuszew .....	46	71	72	-1	6,91	10,66	10,81	—	-0,15
Sieciechów .....	26	37	42	-5	6,13	8,72	9,90	—	-1,18
<b>Powiat lipski .....</b>	<b>241</b>	<b>303</b>	<b>510</b>	<b>-207</b>	<b>6,51</b>	<b>8,18</b>	<b>13,77</b>	<b>—</b>	<b>-5,59</b>
Gmina miejsko-wiejska: <i>Urban-rural gmina:</i>									
Lipisko .....	77	100	123	-23	6,58	8,55	10,52	—	-1,97
w tym miasto <i>of which city</i>	44	51	46	5	7,47	8,65	7,80	—	0,85
Gminy wiejskie: <i>Rural gminas:</i>									
Chotcza .....	11	20	49	-29	4,22	7,68	18,82	—	-11,14
Ciepielów .....	41	62	79	-17	6,96	10,52	13,41	—	-2,88
Rzecznów .....	27	43	64	-21	5,61	8,94	13,31	—	-4,37
Sienno .....	44	45	101	-56	6,82	6,97	15,65	—	-8,68
Solec nad Wisłą .....	41	33	94	-61	7,34	5,91	16,84	—	-10,93
<b>Powiat przysuski .....</b>	<b>338</b>	<b>386</b>	<b>507</b>	<b>-121</b>	<b>7,71</b>	<b>8,80</b>	<b>11,56</b>	<b>10,36</b>	<b>-2,76</b>
Gmina miejsko-wiejska: <i>Urban-rural gmina:</i>									
Przysucha .....	84	96	111	-15	6,82	7,80	9,01	10,42	-1,22
w tym miasto <i>of which city</i>	48	41	48	-7	7,79	6,65	7,79	—	-1,14
Gminy wiejskie: <i>Rural gminas:</i>									
Borkowice .....	35	41	54	-13	7,69	9,01	11,86	24,39	-2,86
Gielniów .....	46	40	74	-34	9,49	8,26	15,27	—	-7,02
Kłwów .....	20	43	44	-1	5,58	12,00	12,28	46,51	-0,28
Odrzywół .....	38	29	64	-35	9,33	7,12	15,71	—	-8,59
Potworów .....	30	38	37	1	6,84	8,67	8,44	—	0,23
Rusinów .....	31	39	50	-11	6,85	8,62	11,05	—	-2,43
Wieniawa .....	54	60	73	-13	9,69	10,77	13,10	—	-2,33

a Łącznie ze zgonami niemowląt. b Na 1000 urodzeń żywych.  
a Including infant deaths. b Per 1000 live births.



TABL. 4 (21). RUCH NATURALNY LUDNOŚCI W 2007 R. (dok.)  
VITAL STATISTICS IN 2007 (cont.)

WYSZCZEGÓLNIENIE SPECIFICATION	Małżeństwa Marriages	Urodzenia żywe Live births	Zgony <sup>a</sup> Deaths <sup>a</sup>	Przyrost naturalny Natural increase	Małżeństwa Marriages	Urodzenia żywe Live births	Zgony Deaths		Przyrost naturalny Natural increase
							ogółem total	w tym niemowląt <sup>b</sup> of which infants <sup>b</sup>	
							na 1000 ludności per 1000 population		
<b>PODREGION (SUBREGION)</b>									
<b>RADOMSKI (dok.) (cont.)</b>									
<b>Powiat radomski</b> .....	<b>1096</b>	<b>1693</b>	<b>1402</b>	<b>291</b>	<b>7,49</b>	<b>11,56</b>	<b>9,57</b>	<b>5,32</b>	<b>1,99</b>
Gmina miejska: <i>Urban gmina:</i>									
Pionki .....	160	181	198	-17	8,07	9,13	9,99	—	-0,86
Gminy miejsko-wiejskie: <i>Urban-rural gminas:</i>									
Iłża .....	119	137	190	-53	7,62	8,77	12,16	14,60	-3,39
w tym miasto <i>of which city..</i>	48	47	58	-11	9,23	9,03	11,15	21,28	-2,11
Skaryszew .....	95	213	114	99	7,02	15,73	8,42	4,69	7,31
w tym miasto <i>of which city..</i>	25	62	33	29	6,16	15,29	8,14	16,13	7,15
Gminy wiejskie: <i>Rural gminas:</i>									
Gózd .....	52	109	65	44	6,42	13,46	8,03	—	5,43
Jastrzębia .....	55	82	66	16	8,48	12,65	10,18	12,20	2,47
Jedlińsk .....	98	146	141	5	7,26	10,82	10,45	6,85	0,37
Jedlnia-Letnisko .....	87	124	105	19	7,48	10,65	9,02	—	1,63
Kowala .....	77	136	86	50	7,12	12,57	7,95	14,71	4,62
Pionki .....	65	112	108	4	6,59	11,35	10,94	8,93	0,41
Przytyk .....	49	83	62	21	6,87	11,64	8,70	—	2,95
Wierzbica .....	90	113	94	19	8,83	11,09	9,22	8,85	1,86
Wolanów .....	63	120	69	51	7,55	14,38	8,27	—	6,11
Zakrzew .....	86	137	104	33	7,56	12,05	9,15	—	2,90
<b>Powiat szydłowiecki</b> .....	<b>268</b>	<b>406</b>	<b>464</b>	<b>-58</b>	<b>6,64</b>	<b>10,06</b>	<b>11,50</b>	<b>14,78</b>	<b>-1,44</b>
Gmina miejsko-wiejska: <i>Urban-rural gmina:</i>									
Szydłowiec .....	141	200	193	7	7,26	10,29	9,93	5,00	0,36
w tym miasto <i>of which city..</i>	91	129	95	34	7,49	10,62	7,82	—	2,80
Gminy wiejskie: <i>Rural gminas:</i>									
Chlewska .....	28	49	96	-47	4,52	7,91	15,50	40,82	-7,59
Jastrząb .....	36	46	55	-9	6,99	8,93	10,68	—	-1,75
Mirów .....	22	45	36	9	5,72	11,71	9,37	22,22	2,34
Orońsko .....	41	66	84	-18	7,16	11,52	14,66	30,30	-3,14
<b>Powiat zwoleński</b> .....	<b>288</b>	<b>377</b>	<b>470</b>	<b>-93</b>	<b>7,67</b>	<b>10,04</b>	<b>12,52</b>	<b>15,92</b>	<b>-2,48</b>
Gmina miejsko-wiejska: <i>Urban-rural gmina:</i>									
Zwoleń .....	117	154	171	-17	7,64	10,06	11,17	12,99	-1,11
w tym miasto <i>of which city..</i>	66	65	81	-16	8,08	7,96	9,92	15,38	-1,96
Gminy wiejskie: <i>Rural gminas:</i>									
Kazanów .....	42	48	73	-25	8,86	10,13	15,41	—	-5,28
Policzna .....	37	45	75	-30	6,18	7,51	12,52	44,44	-5,01
Przyłęk .....	49	65	100	-35	7,45	9,88	15,20	15,38	-5,32
Tczów .....	43	65	51	14	8,72	13,19	10,35	15,38	2,84
<b>Miasto na prawach powiatu</b> <i>(City with powiat status)</i>									
<b>Radom</b> .....	<b>1510</b>	<b>2282</b>	<b>2152</b>	<b>130</b>	<b>6,67</b>	<b>10,08</b>	<b>9,51</b>	<b>5,26</b>	<b>0,57</b>
<b>PODREGION (SUBREGION)</b>									
<b>MIASTO (CITY) WARSZAWA</b>	<b>9511</b>	<b>17325</b>	<b>17442</b>	<b>-117</b>	<b>5,61</b>	<b>10,22</b>	<b>10,29</b>	<b>4,56</b>	<b>-0,07</b>
<b>Miasto na prawach powiatu</b> <i>m.st. Warszawa</i> .....	<b>9511</b>	<b>17325</b>	<b>17442</b>	<b>-117</b>	<b>5,61</b>	<b>10,22</b>	<b>10,29</b>	<b>4,56</b>	<b>-0,07</b>
<i>City with powiat status Capital City of Warsaw</i>									

<sup>a</sup> Łącznie ze zgonami niemowląt. <sup>b</sup> Na 1000 urodzeń żywych.  
<sup>a</sup> Including infant deaths. <sup>b</sup> Per 1000 live births.

TABL. 5 (22). MAŁŻEŃSTWA I ROZWODY W 2007 R.  
MARRIAGES AND DIVORCES IN 2007

WYSZCZEGÓLNIENIE SPECIFICATION	Małżeństwa <i>Marriages</i>				Rozwody <i>Divorces</i>		
	ogółem <i>total</i>	w tym miasta <i>of which urban areas</i>	z ogółem <i>of total</i>		ogółem <i>total</i>	w tym miasta <i>of which urban areas</i>	na 1000 ludności <i>per 1000 population</i>
			cywilne <i>civil</i>	wyznaniowe <sup>a</sup> <i>religious<sup>a</sup></i>			
<b>WOJEWÓDZTWO</b> ..... <i>VOIVODSHIP</i>	<b>32645</b>	<b>20606</b>	<b>9506</b>	<b>23139</b>	<b>9064</b>	<b>7499</b>	<b>1,75</b>
<b>Podregion (Subregion) ciechanowsko- -plocki</b> .....	<b>4344</b>	<b>2050</b>	<b>1040</b>	<b>3304</b>	<b>1131</b>	<b>788</b>	<b>1,80</b>
Powiaty: <i>Powiaty:</i>							
ciechanowski.....	656	372	163	493	149	111	1,64
gostyniński.....	292	112	71	221	97	64	2,06
mławski.....	553	222	103	450	107	67	1,45
plocki.....	705	77	157	548	116	11	1,08
płoński.....	575	180	138	437	136	62	1,55
sierpecki.....	365	129	79	286	77	45	1,42
żuromiński.....	313	73	43	270	39	18	0,96
Miasto na prawach powiatu: <i>City with powiat status:</i>							
Plock.....	885	885	286	599	410	410	3,25
<b>Podregion (Subregion) ostrołęcko- -siedlecki</b> .....	<b>5322</b>	<b>2041</b>	<b>1024</b>	<b>4298</b>	<b>864</b>	<b>538</b>	<b>1,15</b>
Powiaty: <i>Powiaty:</i>							
łosicki.....	248	64	41	207	30	14	0,92
makowski.....	340	86	69	271	39	17	0,83
ostrołęcki.....	597	20	86	511	62	1	0,73
ostrowski.....	492	165	86	406	83	52	1,10
przasnyski.....	409	150	68	341	55	34	1,03
pultuski.....	378	153	60	318	59	36	1,16
siedlecki.....	579	11	112	467	64	3	0,79
sokołowski.....	382	131	77	305	57	32	1,00
węgrowski.....	475	140	92	383	67	34	0,99
wyszkowski.....	512	211	104	408	82	49	1,14
Miasta na prawach powiatu: <i>Cities with powiat status:</i>							
Ostrołęka.....	381	381	92	289	112	112	2,07
Siedlce.....	529	529	137	392	154	154	2,03
<b>Podregion (Subregion) warszawski</b> .....	<b>8294</b>	<b>4588</b>	<b>2407</b>	<b>5887</b>	<b>2344</b>	<b>1707</b>	<b>1,72</b>
Powiaty: <i>Powiaty:</i>							
grodziski.....	463	276	175	288	152	110	1,94
grojecki.....	644	216	131	513	121	59	1,25
legionowski.....	602	369	218	384	195	143	2,00
miński.....	862	382	169	693	210	125	1,49
nowodworski.....	477	250	132	345	142	93	1,87
otwocki.....	680	427	179	501	206	159	1,77
piaseczyński.....	793	414	272	521	294	222	2,00
pruszkowski.....	856	549	341	515	243	187	1,66
sochaczewski.....	577	296	146	431	156	107	1,87
warszawski zachodni.....	544	207	177	367	153	86	1,52
wołomiński.....	1337	903	329	1008	327	298	1,60
żyrardowski.....	459	299	138	321	145	118	1,95

<sup>a</sup> Ze skutkami cywilnymi.<sup>a</sup> With civil law consequences.

TABL. 5 (22). **MAŁŻEŃSTWA I ROZWODY W 2007 R. (dok.)**  
**MARRIAGES AND DIVORCES IN 2007 (cont.)**

WYSZCZEGÓLNIENIE SPECIFICATION	Małżeństwa <i>Marriages</i>				Rozwody <i>Divorces</i>		
	ogółem <i>total</i>	w tym miasta <i>of which urban areas</i>	z ogółem <i>of total</i>		ogółem <i>total</i>	w tym miasta <i>of which urban areas</i>	na 1000 ludności <i>per 1000 population</i>
			cywilne <i>civil</i>	wyznaniowe <sup>a</sup> <i>religious<sup>a</sup></i>			
<b>Podregion (Subregion) radomski .....</b>	<b>5174</b>	<b>2416</b>	<b>1019</b>	<b>4155</b>	<b>966</b>	<b>707</b>	<b>1,32</b>
Powiaty: <i>Powiaty:</i>							
białobrzezki .....	257	67	35	222	27	8	0,80
garwoliński .....	714	197	107	607	104	60	0,97
kozienicki .....	462	160	101	361	65	39	1,05
lipski .....	241	44	41	200	24	11	0,65
przysuski .....	338	48	33	305	32	7	0,73
radomski .....	1096	233	196	900	140	51	0,96
szydłowiecki .....	268	91	60	208	51	29	1,26
zwoleński .....	288	66	48	240	31	10	0,83
Miasto na prawach powiatu: <i>City with powiat status:</i>							
Radom .....	1510	1510	398	1112	492	492	2,17
<b>Podregion (Subregion) Miasto (City) Warszawa .....</b>	<b>9511</b>	<b>9511</b>	<b>4016</b>	<b>5495</b>	<b>3759</b>	<b>3759</b>	<b>2,22</b>
Miasto na prawach powiatu: <i>City with powiat status:</i>							
m.st. Warszawa .....	9511	9511	4016	5495	3759	3759	2,22
<i>Capital City of Warsaw</i>							

<sup>a</sup> Ze skutkami cywilnymi.

<sup>a</sup> With civil law consequences.

TABL. 6 (23). **ZGONY WEDŁUG WYBRANYCH PRZYCZYŃ W 2006 R.**  
**DEATHS BY SELECTED CAUSES IN 2006**

WYSZCZEGÓLNIENIE SPECIFICATION	Ogółem <i>Total</i>	W tym przyczyny zgonów <sup>a</sup> <i>Of which causes of deaths<sup>a</sup></i>			
		nowotwory <i>neoplasms</i>	choroby układu krążenia <i>diseases of the circulatory system</i>	choroby układu oddechowego <i>diseases of the respiratory system</i>	choroby układu trawiennego <i>diseases of the digestive system</i>
		na 1000 ludności <i>per 1000 population</i>			
<b>WOJEWÓDZTWO .....</b>	<b>10,11</b>	<b>2,55</b>	<b>4,29</b>	<b>0,62</b>	<b>0,47</b>
<i>VOIVODSHIP</i>					
miasta <i>urban areas</i> .....	9,71	2,67	3,83	0,59	0,50
wieś <i>rural areas</i> .....	10,82	2,33	5,13	0,67	0,41
<b>Podregion (Subregion) ciechanowsko-płocki .....</b>	<b>10,33</b>	<b>2,56</b>	<b>4,52</b>	<b>0,60</b>	<b>0,43</b>
Powiaty: <i>Powiaty:</i>					
ciechanowski .....	10,03	2,56	4,23	0,69	0,44
gostyniński .....	10,33	2,41	4,49	0,64	0,32
mławski .....	10,95	2,79	5,08	0,58	0,39
płocki .....	10,72	2,45	4,71	0,65	0,33
płoński .....	11,31	2,47	5,32	0,50	0,52
sierpecki .....	10,53	2,65	4,73	0,64	0,33
żuromiński .....	10,40	2,97	5,18	0,59	0,27
Miasto na prawach powiatu: <i>City with powiat status:</i>					
Płock .....	9,09	2,48	3,38	0,54	0,61

<sup>a</sup> Zgodnie z Międzynarodową Statystyczną Klasyfikacją Chorób i Problemów Zdrowotnych (X Rewizja).

<sup>a</sup> In accordance with the "International Statistical Classification of Diseases and Related Health Problems (ICD-10 Revision)".

TABL. 6 (23). ZGONY WEDŁUG WYBRANYCH PRZYCZYŃ W 2006 R. (dok.)  
DEATHS BY SELECTED CAUSES IN 2006 (cont.)

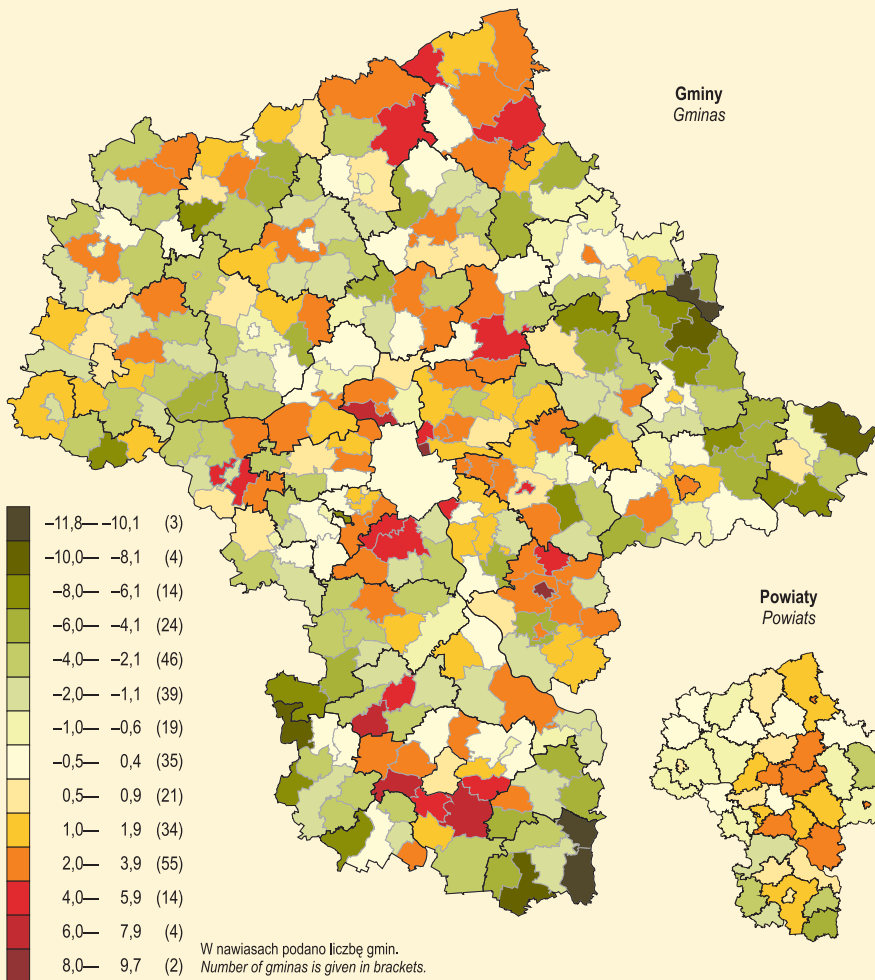
WYSZCZEGÓLNIENIE SPECIFICATION	Ogółem Total	W tym przyczyny zgonów <sup>a</sup> / Of which causes of deaths <sup>a</sup>			
		nowotwory neoplasms	choroby układu krążenia diseases of the circulatory system	choroby układu oddechowego diseases of the respiratory system	choroby układu trawienego diseases of the digestive system
na 1000 ludności / per 1000 population					
<b>Podregion (Subregion) ostrołęcko-siedlecki .....</b>	<b>10,26</b>	<b>2,29</b>	<b>4,76</b>	<b>0,64</b>	<b>0,36</b>
Powiaty: Powiats:					
łosicki.....	11,67	2,33	6,23	0,67	0,51
makowski.....	11,39	2,81	5,43	0,47	0,19
ostrołęcki .....	10,57	2,34	4,78	0,79	0,25
ostrowski.....	10,73	2,29	5,34	0,56	0,41
przasnyski.....	10,71	2,12	5,35	0,47	0,37
pultuski .....	10,61	2,69	4,59	0,63	0,26
siedlecki.....	11,27	2,32	5,25	0,84	0,44
sokołowski.....	12,37	2,62	6,38	1,00	0,37
węgrowski.....	11,20	2,32	5,22	0,68	0,46
wyszkowski.....	9,13	2,15	3,83	0,62	0,34
Miasta na prawach powiatu:					
Cities with powiat status:					
Ostrołęka .....	7,01	1,80	2,49	0,69	0,20
Siedlce.....	7,39	1,88	3,17	0,29	0,45
<b>Podregion (Subregion) warszawski .....</b>	<b>9,68</b>	<b>2,37</b>	<b>4,20</b>	<b>0,56</b>	<b>0,44</b>
Powiaty: Powiats:					
grodziski .....	10,32	3,00	4,36	0,50	0,36
grójecki .....	11,43	2,43	5,48	0,62	0,48
legionowski.....	8,21	2,16	3,31	0,58	0,39
miński .....	10,56	2,41	4,84	0,67	0,43
nowodworski .....	9,54	2,63	3,81	0,53	0,49
otwocki .....	9,43	2,25	4,08	0,41	0,42
piaseczyński.....	8,55	2,07	3,49	0,51	0,42
pruskowski.....	9,09	2,49	3,88	0,48	0,41
sochaczewski .....	10,55	2,44	5,39	0,65	0,30
warszawski zachodni .....	8,67	2,47	3,42	0,45	0,49
wołomiński.....	9,19	1,99	3,86	0,63	0,50
żyrardowski .....	12,53	3,00	5,61	0,75	0,51
<b>Podregion (Subregion) radomski .....</b>	<b>10,13</b>	<b>2,15</b>	<b>4,78</b>	<b>0,57</b>	<b>0,44</b>
Powiaty: Powiats:					
białobrzeski .....	10,80	2,04	5,39	0,30	0,41
garwoliński .....	9,95	1,81	5,01	0,53	0,46
koziński.....	10,54	2,23	4,92	0,76	0,34
lipski.....	12,97	2,54	6,66	0,51	0,70
przysuski .....	11,07	1,99	6,14	0,61	0,36
radomski.....	9,46	2,05	4,55	0,53	0,35
szydlowiecki .....	9,87	1,86	5,02	0,67	0,30
zwoleniński.....	12,65	2,89	5,97	1,01	0,40
Miasto na prawach powiatu:					
City with powiat status:					
Radom.....	9,43	2,26	3,89	0,51	0,54
<b>Podregion (Subregion) Miasto (City) Warszawa</b>	<b>10,28</b>	<b>2,98</b>	<b>3,86</b>	<b>0,67</b>	<b>0,56</b>
Miasto na prawach powiatu:					
City with powiat status:					
m.st. Warszawa.....	10,28	2,98	3,86	0,67	0,56
Capital City of Warsaw					

<sup>a</sup> Zgodnie z Międzynarodową Statystyczną Klasyfikacją Chorób i Problemów Zdrowotnych (X Rewizja).

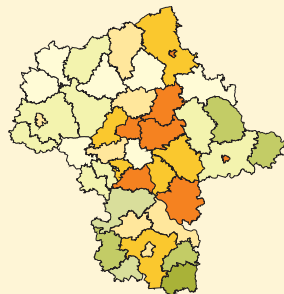
<sup>a</sup> In accordance with the "International Statistical Classification of Diseases and Related Health Problems (ICD-10 Revision)".

PRZYRÓST NATURALNY NA 1000 LUDNOŚCI W 2007 R.  
NATURAL INCREASE PER 1000 POPULATION IN 2007

Gminy  
Gminas



Powiaty  
Powiats



Polska  
Poland



Województwo  
Voivodship

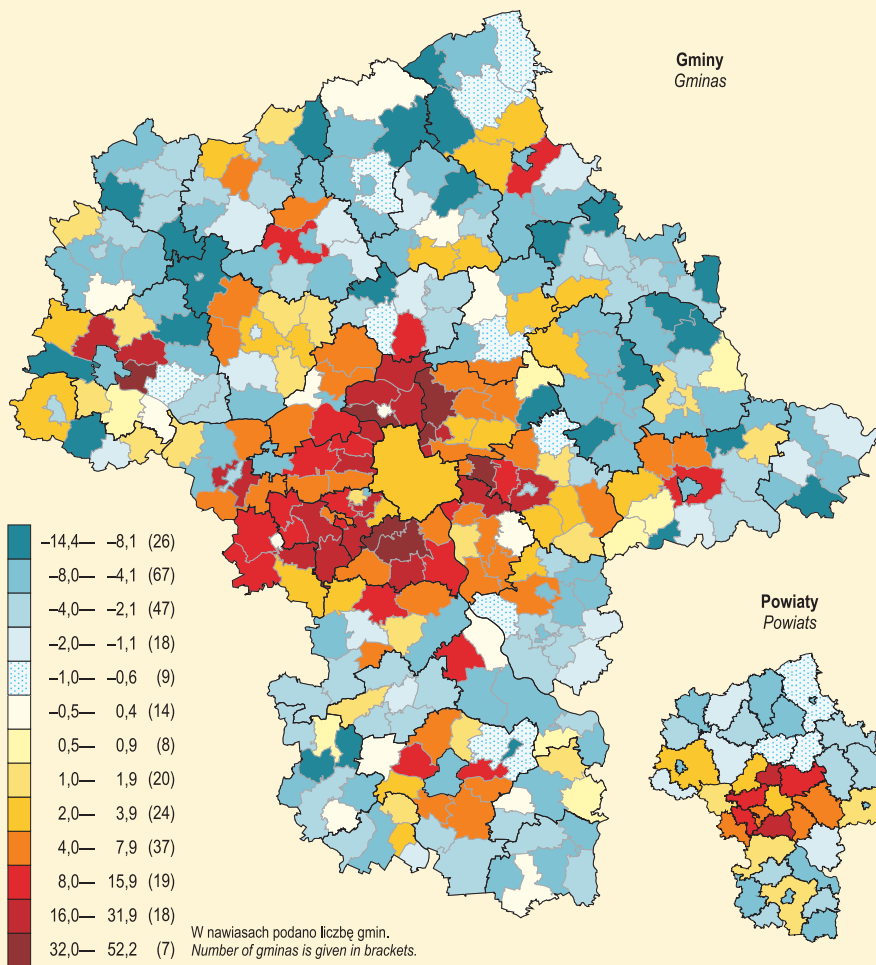


Podregiony  
Subregions

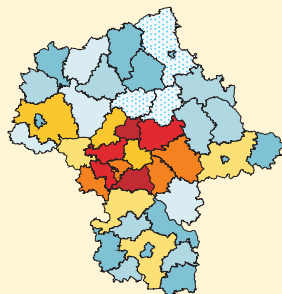


**SALDO MIGRACJI WEWNĘTRZNYCH I ZAGRANICZNYCH  
NA POBYT STAŁY NA 1000 LUDNOŚCI W 2007 R.**  
NET INTERNAL AND INTERNATIONAL MIGRATION  
FOR PERMANENT RESIDENCE PER 1000 POPULATION IN 2007

Gminy  
Gminas



Powiaty  
Powiats



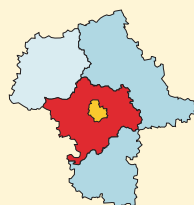
Polska  
Poland



Województwo  
Voivodship



Podregiony  
Subregions



TABL. 7 (24). MIGRACJE WEWNĘTRZNE I ZAGRANICZNE LUDNOŚCI NA POBYT STAŁY W 2007 R.  
INTERNAL AND INTERNATIONAL MIGRATION OF POPULATION FOR PERMANENT RESIDENCE IN 2007

WYSZCZEGÓLNIENIE SPECIFICATION	Napływ <sup>a</sup> Inflow <sup>a</sup>			Odpływ <sup>b</sup> Outflow <sup>b</sup>			Saldo migracji Net migration		Ogólne saldo migracji na 1000 ludności Total net migration per 1000 population
	ogółem total	w tym of which		ogółem total	w tym of which		ogółem total	w tym zagrancz- nych of which international	
		z miast from urban areas	z zagranicy immigration		do miast to urban areas	za granicę emigration			
<b>WOJEWÓDZTWO</b> .....	<b>85778</b>	<b>54408</b>	<b>1334</b>	<b>70944</b>	<b>36940</b>	<b>1446</b>	<b>+14834</b>	<b>-112</b>	<b>+2,87</b>
<i>VOIVODSHIP</i>									
<b>Podregion (Subregion)</b> <b>ciechanowsko-płocki</b> .....	<b>8302</b>	<b>3976</b>	<b>73</b>	<b>9545</b>	<b>4668</b>	<b>120</b>	<b>-1243</b>	<b>-47</b>	<b>-1,98</b>
<i>Powiaty: Powiats:</i>									
ciechanowski .....	1114	546	7	1455	707	11	-341	-4	-3,74
gostyniński .....	590	259	9	673	317	17	-83	-8	-1,76
mławski .....	901	428	10	1046	565	9	-145	+1	-1,97
płocki .....	2107	1380	15	1699	989	24	+408	-9	+3,81
płoński .....	1202	543	3	1311	676	—	-109	+3	-1,24
sierpecki .....	677	307	4	852	498	6	-175	-2	-3,23
żuromiński .....	437	131	3	614	361	1	-177	+2	-4,35
<i>Miasto na prawach powiatu:</i> <i>City with powiat status:</i>									
Płock .....	1274	382	22	1895	555	52	-621	-30	-4,93
<b>Podregion (Subregion)</b> <b>ostrolęcko-siedlecki</b> .....	<b>9318</b>	<b>4315</b>	<b>143</b>	<b>11385</b>	<b>5867</b>	<b>240</b>	<b>-2067</b>	<b>-97</b>	<b>-2,75</b>
<i>Powiaty: Powiats:</i>									
łosicki .....	324	131	1	460	231	13	-136	-12	-4,15
makowski .....	484	223	8	702	394	10	-218	-2	-4,66
ostrolęcki .....	1161	673	23	1230	740	22	-69	+1	-0,81
ostrowski .....	879	387	10	1165	663	28	-286	-18	-3,80
przasnyski .....	671	263	11	891	502	10	-220	+1	-4,13
pultuski .....	677	302	8	714	364	9	-37	-1	-0,73
siedlecki .....	1192	694	7	1058	580	7	+134	0	+1,66
sokołowski .....	670	278	17	885	526	21	-215	-4	-3,78
węgrowski .....	862	419	11	1111	628	13	-249	-2	-3,68
wyszkowski .....	922	510	8	959	410	29	-37	-21	-0,52
<i>Miasta na prawach powiatu:</i> <i>Cities with powiat status:</i>									
Ostrolęka .....	687	163	27	1023	338	38	-336	-11	-6,21
Siedlce .....	789	272	12	1187	491	40	-398	-28	-5,23

*a* Zameldowania. *b* Wymeldowania.  
*a* Registrations. *b* Cancelled registrations.

TABL. 7 (24). MIGRACJE WEWNĘTRZNE I ZAGRANICZNE LUDNOŚCI NA POBYT STAŁY W 2007 R. (dok.)  
 INTERNAL AND INTERNATIONAL MIGRATION OF POPULATION FOR PERMANENT RESIDENCE IN 2007 (cont.)

WYSZCZEGÓLNIENIE SPECIFICATION	Napływ <sup>a</sup> Inflow <sup>a</sup>			Odpływ <sup>b</sup> Outflow <sup>b</sup>			Saldo migracji Net migration		Ogólne saldo migracji na 1000 ludności Total net migration per 1000 population
	ogółem total	w tym of which		ogółem total	w tym of which		ogółem total	w tym zagranicznych of which international	
		z miast from urban areas	z zagranicy immigration		do miast to urban areas	za granicę emigration			
<b>Podregion (Subregion)</b> <b>warszawski.....</b>	<b>37167</b>	<b>26297</b>	<b>298</b>	<b>22872</b>	<b>12766</b>	<b>291</b>	<b>+14295</b>	<b>+7</b>	<b>+10,49</b>
Powiaty: Powiats:									
grodziski .....	2653	1962	18	1438	739	42	+1215	-24	+15,49
grójceki .....	1669	817	6	1509	774	13	+160	-7	+1,65
legionowski .....	3440	2638	27	1785	973	12	+1655	+15	+16,96
miński .....	3041	1933	24	2041	953	27	+1000	-3	+7,08
nowodorski.....	1270	769	12	1096	561	9	+174	+3	+2,30
otwocki .....	2405	1829	21	1491	933	9	+914	+12	+7,86
piaseczyński.....	6579	4980	63	3140	1798	41	+3439	+22	+23,41
pruskowski.....	3863	2936	53	3011	1804	47	+852	+6	+5,84
sochaczewski .....	1402	757	9	1260	535	15	+142	-6	+1,70
warszawski zachodni .....	3100	2404	25	1658	1053	5	+1442	+20	+14,28
wołomiński.....	6250	4383	33	3293	2113	51	+2957	-18	+14,45
żyrardowski .....	1495	889	7	1150	530	20	+345	-13	+4,63
<b>Podregion (Subregion)</b> <b>radomski .....</b>	<b>7579</b>	<b>3809</b>	<b>71</b>	<b>9515</b>	<b>4648</b>	<b>149</b>	<b>-1936</b>	<b>-78</b>	<b>-2,64</b>
Powiaty: Powiats:									
białobrzezki .....	381	185	2	449	215	1	-68	+1	-2,02
garwoliński.....	1160	459	14	1351	665	3	-191	+11	-1,79
kozienicki.....	778	423	4	1045	542	9	-267	-5	-4,31
lipski.....	359	166	6	510	296	1	-151	+5	-4,08
przysuski .....	442	200	1	632	336	2	-190	-1	-4,33
radomski.....	2170	1395	11	1915	1041	34	+255	-23	+1,74
szydlowiecki .....	520	231	8	604	306	11	-84	-3	-2,08
zwolencki.....	470	228	2	559	257	8	-89	-6	-2,37
Miasto na prawach powiatu: City with powiat status:									
Radom.....	1299	522	23	2450	990	80	-1151	-57	-5,08
<b>Podregion (Subregion)</b> <b>Miasto (City) Warszawa</b>	<b>23412</b>	<b>16011</b>	<b>749</b>	<b>17627</b>	<b>8991</b>	<b>646</b>	<b>+5785</b>	<b>+103</b>	<b>+3,41</b>
Miasto na prawach powiatu: City with powiat status:									
m.st. Warszawa..... Capital City of Warsaw	23412	16011	749	17627	8991	646	+5785	+103	+3,41

a Zameldowania. b Wymeldowania.  
a Registrations. b Cancelled registrations.



TABL. 8 (25). MIGRACJE WEWNĘTRZNE LUDNOŚCI NA POBYT STAŁY W 2007 R.  
INTERNAL MIGRATION OF POPULATION FOR PERMANENT RESIDENCE IN 2007

WYSZCZEGÓLNIENIE SPECIFICATION	Napływ <sup>a</sup> Inflow <sup>a</sup>			Odpyw <sup>b</sup> Outflow <sup>b</sup>			Saldo migracji Net migration		
	ogółem total	do miast to urban areas	na wieś to rural areas	ogółem total	z miast from urban areas	ze wsi from rural areas	ogółem total	w miastach in urban areas	na wsi in rural areas
<b>WOJEWÓDZTWO</b> ..... o	<b>84444</b>	<b>50252</b>	<b>34192</b>	<b>69498</b>	<b>43761</b>	<b>25737</b>	<b>+14946</b>	<b>+6491</b>	<b>+8455</b>
<b>VOIVODSHIP</b> ..... k	<b>45827</b>	<b>27751</b>	<b>18076</b>	<b>37318</b>	<b>23011</b>	<b>14307</b>	<b>+8509</b>	<b>+4740</b>	<b>+3769</b>
<b>Podregion (Subregion)</b>	<b>8229</b>	<b>3063</b>	<b>5166</b>	<b>9425</b>	<b>4248</b>	<b>5177</b>	<b>-1196</b>	<b>-1185</b>	<b>-11</b>
<b>ciechanowsko-płocki</b> ..... k	<b>4421</b>	<b>1690</b>	<b>2731</b>	<b>5073</b>	<b>2236</b>	<b>2837</b>	<b>-652</b>	<b>-546</b>	<b>-106</b>
Powiaty: Powiats:									
ciechanowski ..... o	1107	464	643	1444	809	635	-337	-345	+8
..... k	588	242	346	753	431	322	-165	-189	+24
gostyniński ..... o	581	200	381	656	254	402	-75	-54	-21
..... k	308	115	193	348	126	222	-40	-11	-29
mlawski ..... o	891	298	593	1037	373	664	-146	-75	-71
..... k	474	165	309	565	201	364	-91	-36	-55
płocki ..... o	2092	122	1970	1675	163	1512	+417	-41	+458
..... k	1109	61	1048	938	93	845	+171	-32	+203
płoński ..... o	1199	316	883	1311	375	936	-112	-59	-53
..... k	624	163	461	703	199	504	-79	-36	-43
sierpecki ..... o	673	230	443	846	280	566	-173	-50	-123
..... k	369	135	234	459	148	311	-90	-13	-77
żuromiński ..... o	434	181	253	613	151	462	-179	+30	-209
..... k	244	104	140	346	77	269	-102	+27	-129
Miasto na prawach powiatu: City with powiat status:									
Płock ..... o	1252	1252	x	1843	1843	x	-591	-591	x
..... k	705	705	x	961	961	x	-256	-256	x
<b>Podregion (Subregion)</b>	<b>9175</b>	<b>3378</b>	<b>5797</b>	<b>11145</b>	<b>4534</b>	<b>6611</b>	<b>-1970</b>	<b>-1156</b>	<b>-814</b>
<b>ostrolęcko-siedlecki</b> ..... k	<b>5042</b>	<b>1834</b>	<b>3208</b>	<b>6289</b>	<b>2460</b>	<b>3829</b>	<b>-1247</b>	<b>-626</b>	<b>-621</b>
Powiaty: Powiats:									
łosicki ..... o	323	92	231	447	109	338	-124	-17	-107
..... k	185	51	134	258	59	199	-73	-8	-65
makowski ..... o	476	111	365	692	205	487	-216	-94	-122
..... k	255	59	196	401	100	301	-146	-41	-105
ostrolęcki ..... o	1138	58	1080	1208	40	1168	-70	+18	-88
..... k	641	35	606	673	24	649	-32	+11	-43
ostrowski ..... o	869	327	542	1137	350	787	-268	-23	-245
..... k	470	181	289	624	189	435	-154	-8	-146
przasnyski ..... o	660	283	377	881	341	540	-221	-58	-163
..... k	380	153	227	521	194	327	-141	-41	-100
pultuski ..... o	669	220	449	705	257	448	-36	-37	+1
..... k	360	127	233	387	133	254	-27	-6	-21
siedlecki ..... o	1185	31	1154	1051	34	1017	+134	-3	+137
..... k	655	16	639	614	16	598	+41	0	+41
sokołowski ..... o	653	243	410	864	294	570	-211	-51	-160
..... k	372	132	240	503	162	341	-131	-30	-101
węgrowski ..... o	851	288	563	1098	357	741	-247	-69	-178
..... k	461	158	303	623	191	432	-162	-33	-129
wyszkowski ..... o	914	288	626	930	415	515	-16	-127	+111
..... k	496	155	341	531	238	293	-35	-83	+48
Miasta na prawach powiatu: Cities with powiat status:									
Ostrolęka ..... o	660	660	x	985	985	x	-325	-325	x
..... k	357	357	x	550	550	x	-193	-193	x
Siedlce ..... o	777	777	x	1147	1147	x	-370	-370	x
..... k	410	410	x	604	604	x	-194	-194	x

a Zameldowania. b Wymeldowania.

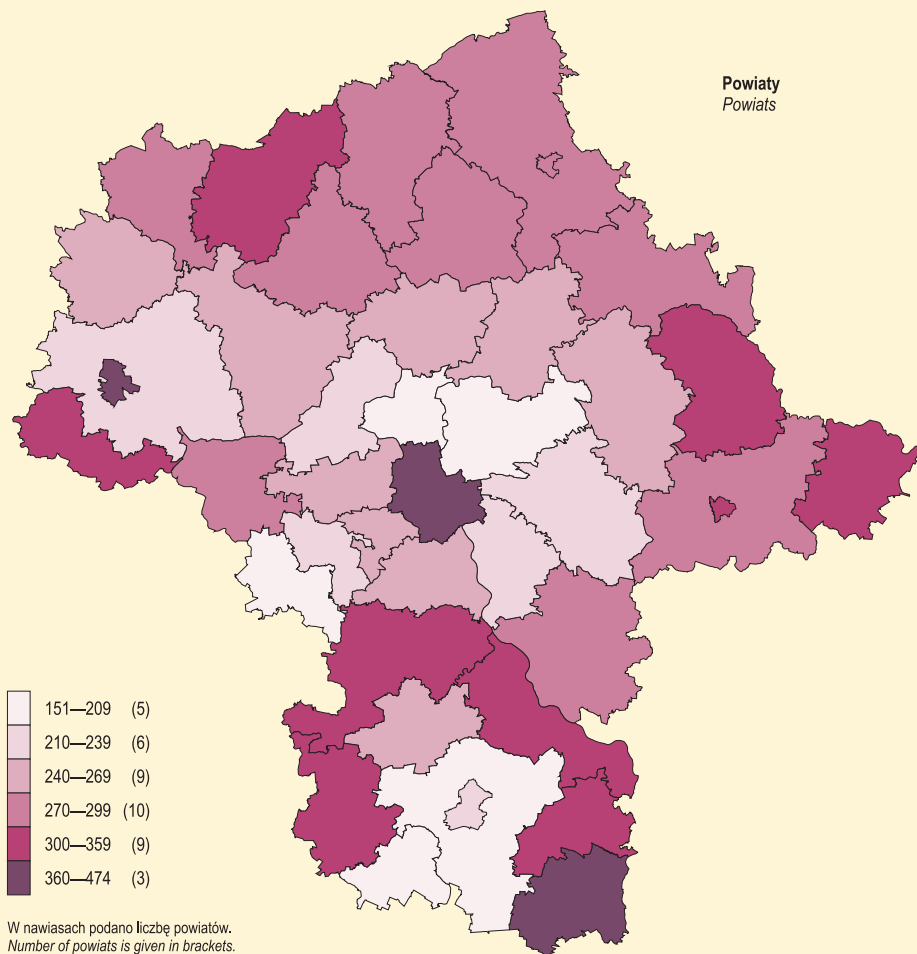
a Registrations. b Cancelled registrations.

TABL. 8 (25). MIGRACJE WEWNĘTRZNE LUDNOŚCI NA POBYT STAŁY W 2007 R. (dok.)  
 INTERNAL MIGRATION OF POPULATION FOR PERMANENT RESIDENCE IN 2007 (cont.)

WYSZCZEGÓLNIENIE SPECIFICATION		Napływ <sup>a</sup> Inflow <sup>a</sup>			Odpyływ <sup>b</sup> Outflow <sup>b</sup>			Saldo migracji Net migration		
		ogółem total	do miast to urban areas	na wieś to rural areas	ogółem total	z miast from urban areas	ze wsi from rural areas	ogółem total	w miastach in urban areas	na wsi in rural areas
<i>o</i> — ogółem <i>k</i> — w tym kobiety total of which females										
<b>Podregion (Subregion)</b>	<i>o</i>	<b>36869</b>	<b>18661</b>	<b>18208</b>	<b>22581</b>	<b>13577</b>	<b>9004</b>	<b>+14288</b>	<b>+5084</b>	<b>+9204</b>
<b>warszawski</b>	<i>k</i>	<b>19637</b>	<b>10082</b>	<b>9555</b>	<b>12066</b>	<b>7128</b>	<b>4938</b>	<b>+7571</b>	<b>+2954</b>	<b>+4617</b>
Powiaty: Powiats:										
grodziski .....	<i>o</i>	2635	1326	1309	1396	885	511	+1239	+441	+798
	<i>k</i>	1403	718	685	727	464	263	+676	+254	+422
grójcecki .....	<i>o</i>	1663	728	935	1496	574	922	+167	+154	+13
	<i>k</i>	905	400	505	811	298	513	+94	+102	-8
legionowski .....	<i>o</i>	3413	1232	2181	1773	1132	641	+1640	+100	+1540
	<i>k</i>	1775	653	1122	877	553	324	+898	+100	+798
miński .....	<i>o</i>	3017	1202	1815	2014	1106	908	+1003	+96	+907
	<i>k</i>	1613	648	965	1088	591	497	+525	+57	+468
nowodworski .....	<i>o</i>	1258	555	703	1087	662	425	+171	-107	+278
	<i>k</i>	655	286	369	579	337	242	+76	-51	+127
otwocki .....	<i>o</i>	2384	1556	828	1482	1012	470	+902	+544	+358
	<i>k</i>	1272	848	424	813	552	261	+459	+296	+163
piaseczyński .....	<i>o</i>	6516	2829	3687	3099	1766	1333	+3417	+1063	+2354
	<i>k</i>	3477	1554	1923	1683	953	730	+1794	+601	+1193
pruskowski .....	<i>o</i>	3810	2079	1731	2964	2057	907	+846	+22	+824
	<i>k</i>	2038	1090	948	1586	1079	507	+452	+11	+441
sochaczewski .....	<i>o</i>	1393	496	897	1245	602	643	+148	-106	+254
	<i>k</i>	729	277	452	655	295	360	+74	-18	+92
warszawski zachodni .....	<i>o</i>	3075	1046	2029	1653	616	1037	+1422	+430	+992
	<i>k</i>	1629	565	1064	905	335	570	+724	+230	+494
włomiński .....	<i>o</i>	6217	4859	1358	3242	2424	818	+2975	+2435	+540
	<i>k</i>	3341	2624	717	1729	1272	457	+1612	+1352	+260
żyrardowski .....	<i>o</i>	1488	753	735	1130	741	389	+358	+12	+346
	<i>k</i>	800	419	381	613	399	214	+187	+20	+167
<b>Podregion (Subregion)</b>	<i>o</i>	<b>7508</b>	<b>2487</b>	<b>5021</b>	<b>9366</b>	<b>4421</b>	<b>4945</b>	<b>-1858</b>	<b>-1934</b>	<b>+76</b>
<b>radomski</b>	<i>k</i>	<b>3921</b>	<b>1339</b>	<b>2582</b>	<b>5038</b>	<b>2335</b>	<b>2703</b>	<b>-1117</b>	<b>-996</b>	<b>-121</b>
Powiaty: Powiats:										
białobrzeski .....	<i>o</i>	379	86	293	448	129	319	-69	-43	-26
	<i>k</i>	205	55	150	241	76	165	-36	-21	-15
garwoliński .....	<i>o</i>	1146	359	787	1348	407	941	-202	-48	-154
	<i>k</i>	603	191	412	762	223	539	-159	-32	-127
kozienski .....	<i>o</i>	774	139	635	1036	423	613	-262	-284	+22
	<i>k</i>	390	63	327	555	222	333	-165	-159	-6
lipski .....	<i>o</i>	353	66	287	509	94	415	-156	-28	-128
	<i>k</i>	188	38	150	269	50	219	-81	-12	-69
przysuski .....	<i>o</i>	441	74	367	630	132	498	-189	-58	-131
	<i>k</i>	242	41	201	344	71	273	-102	-30	-72
radomski .....	<i>o</i>	2159	273	1886	1881	473	1408	+278	-200	+478
	<i>k</i>	1137	159	978	1034	265	769	+103	-106	+209
sztydlowiecki .....	<i>o</i>	512	127	385	593	214	379	-81	-87	+6
	<i>k</i>	244	69	175	317	115	202	-73	-46	-27
zwoleniński .....	<i>o</i>	468	87	381	551	179	372	-83	-92	+9
	<i>k</i>	235	46	189	294	91	203	-59	-45	-14
Miasto na prawach powiatu: City with powiat status:										
Radom .....	<i>o</i>	1276	1276	x	2370	2370	x	-1094	-1094	x
	<i>k</i>	677	677	x	1222	1222	x	-545	-545	x
<b>Podregion (Subregion)</b>	<i>o</i>	<b>22663</b>	<b>22663</b>	<b>x</b>	<b>16981</b>	<b>16981</b>	<b>x</b>	<b>+5682</b>	<b>+5682</b>	<b>x</b>
<b>Miasto (City) Warszawa</b>	<i>k</i>	<b>12806</b>	<b>12806</b>	<b>x</b>	<b>8852</b>	<b>8852</b>	<b>x</b>	<b>+3954</b>	<b>+3954</b>	<b>x</b>
Miasto na prawach powiatu: City with powiat status:										
m.st. Warszawa .....	<i>o</i>	22663	22663	x	16981	16981	x	+5682	+5682	x
Capital City of Warsaw	<i>k</i>	12806	12806	x	8852	8852	x	+3954	+3954	x

a Zameldowania. b Wymeldowania.  
a Registrations. b Cancelled registrations.

**PRACUJĄCY<sup>a</sup> NA 1000 LUDNOŚCI W 2007 R.**  
 Stan w dniu 31 XII  
**EMPLOYED PERSONS<sup>a</sup> PER 1000 POPULATION IN 2007**  
 As of 31 XII



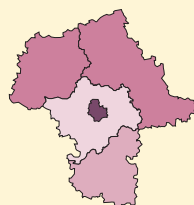
**Polska**  
Poland



**Województwo**  
Voivodship



**Podregiony**  
Subregions



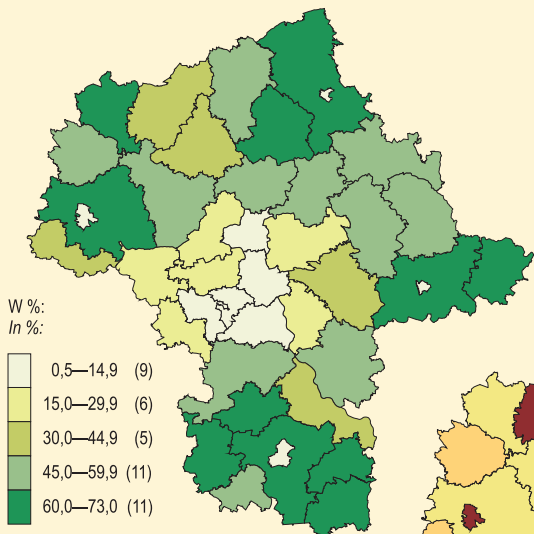
<sup>a</sup> Patrz notka *a* do tabl. 2 na str. 201.  
<sup>a</sup> See footnote *a* to table 2 on page 201.

**PRACUJĄCY WEDŁUG RODZAJÓW DZIAŁALNOŚCI  
W % OGÓŁU PRACUJĄCYCH<sup>a</sup> W DANYM POWIECIE W 2007 R.**

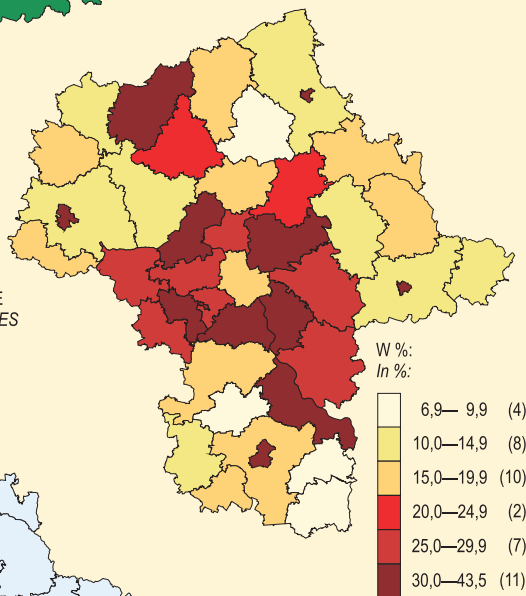
Stan w dniu 31 XII

**EMPLOYED PERSONS BY KIND OF ACTIVITY  
IN % OF TOTAL EMPLOYED PERSONS<sup>a</sup> IN GIVEN POWIAT IN 2007  
As of 31 XII**

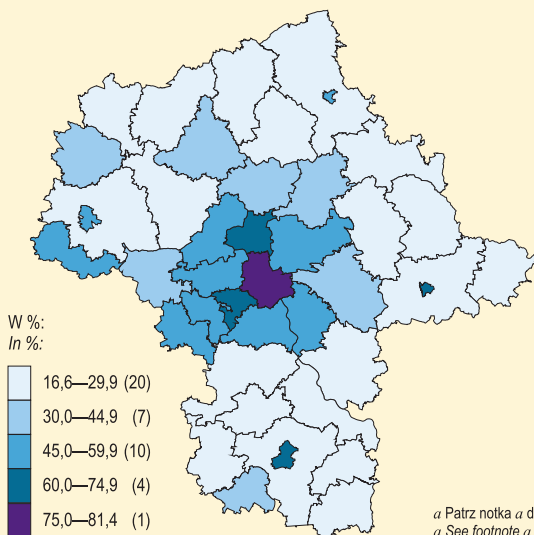
**ROLNICTWO, ŁOWIECTWO I LEŚNICTWO; RYBACTWO  
AGRICULTURE, HUNTING AND FORESTRY; FISHING**



**PRZEMYSŁ I BUDOWNICTWO  
INDUSTRY AND CONSTRUCTION**



**USŁUGI RYNKOWE I NIERYNKOWE  
MARKET AND NON-MARKET SERVICES**



W nawiasach podano liczbę powiatów.  
Number of powiats is given in brackets.

<sup>a</sup> Patrz notka *a* do tabl. 2 na str. 201.  
<sup>a</sup> See footnote *a* to the table 2 on page 201.

**Dział V. RYNEK PRACY. WYNAGRODZENIA**  
*Chapter V. LABOUR MARKET. WAGES AND SALARIES*

TABL. 1 (26). **PRACUJĄCY<sup>a</sup> W 2007 R.**  
 Stan w dniu 31 XII  
*EMPLOYED PERSONS<sup>a</sup> IN 2007*  
*As of 31 XII*

WYSZCZEGÓLNIENIE <i>SPECIFICATION</i>	Ogółem <i>Grand total</i>		Sektor publiczny <i>Public sector</i>	Sektor prywatny <i>Private sector</i>	Z liczby ogółem <i>Of total number</i>	
	ogółem <i>total</i>	w tym kobiety <i>of which women</i>			usługi rynkowe <i>market services</i>	usługi nierynkowe <i>non-market services</i>
<b>WOJEWÓDZTWO</b> ..... <i>VOIVODSHIP</i>	<b>1378232</b>	<b>699054</b>	<b>512268</b>	<b>865964</b>	<b>668402</b>	<b>330087</b>
<b>PODREGION (SUBREGION)</b>						
<b>CIECHANOWSKO-PŁOCKI</b>	<b>120217</b>	<b>60145</b>	<b>44941</b>	<b>75276</b>	<b>36288</b>	<b>34142</b>
<b>Powiat ciechanowski</b> .....	<b>17223</b>	<b>9026</b>	<b>8006</b>	<b>9217</b>	<b>4768</b>	<b>5876</b>
Gmina miejska: <i>Urban gmina:</i>						
Ciechanów.....	13794	7354	6546	7248	4270	4631
Gmina miejsko-wiejska: <i>Urban-rural gmina:</i>						
Głinojeck.....	1304	566	260	1044	106	217
w tym miasto <i>of which city</i>	394	228	222	172	#	#
Gminy wiejskie: <i>Rural gminas:</i>						
Ciechanów.....	298	149	116	182	72	105
Golymin-Ośrodek.....	259	117	108	151	79	97
Grudusk.....	195	107	136	59	67	100
Ojrzeń.....	213	108	159	54	35	132
Opinogóra Górna.....	180	126	166	14	55	114
Regimin.....	189	123	145	44	30	123
Sońsk.....	791	376	370	421	54	357
<b>Powiat gostyniński</b> .....	<b>11018</b>	<b>6928</b>	<b>3396</b>	<b>7622</b>	<b>4944</b>	<b>2856</b>
Gmina miejska: <i>Urban gmina:</i>						
Gostynin.....	5673	2624	2119	3554	1167	1584
Gminy wiejskie: <i>Rural gminas:</i>						
Gostynin.....	4390	3659	756	3634	3584	706
Pacyna.....	248	170	165	83	30	203
Sanniki.....	484	324	224	260	84	245
Szczawin Kościelny.....	223	151	132	91	79	118
<b>Powiat mławski</b> .....	<b>14750</b>	<b>7699</b>	<b>4274</b>	<b>10476</b>	<b>3325</b>	<b>3263</b>
Gmina miejska: <i>Urban gmina:</i>						
Mława.....	11122	5871	2915	8207	2379	2067
Gminy wiejskie: <i>Rural gminas:</i>						
Dzierzgowo.....	167	111	113	54	44	110
Lipowiec Kościelny.....	318	131	124	194	38	109
Radzanów.....	175	104	122	53	33	104
Strzegowo.....	359	203	201	158	106	165
Stupsk.....	368	210	228	140	34	209
Szreńsk.....	338	186	142	196	39	123
Szydłowo.....	740	341	126	614	#	101
Wieczfnia Kościelna.....	877	371	109	768	125	99
Wiśniewo.....	286	171	194	92	#	176

<sup>a</sup> Według faktycznego miejsca pracy i rodzaju działalności; bez podmiotów gospodarczych o liczbie pracujących do 9 osób oraz pracujących w gospodarstwach indywidualnych w rolnictwie; bez fundacji, stowarzyszeń, partii politycznych, związków zawodowych, organizacji społecznych, organizacji pracodawców, samorządu gospodarczego i zawodowego oraz duchownych.

<sup>a</sup> By actual workplace and kind of activity; excluding economic entities employing up to 9 persons as well as persons employed on private farms in agriculture; excluding foundations, associations, political parties, trade unions, social organizations, employers organizations, economic and professional self-government as well as clergy.

TABL. 1 (26). **PRACUJĄCY<sup>a</sup> W 2007 R. (cd.)**  
Stan w dniu 31 XII  
EMPLOYED PERSONS<sup>a</sup> IN 2007 (cont.)  
As of 31 XII

WYSZCZEGÓLNIENIE SPECIFICATION	Ogółem Grand total		Sektor publiczny Public sector	Sektor prywatny Private sector	Z liczby ogółem Of total number	
	ogółem total	w tym kobiety of which women			usługi rynkowe market services	usługi nierynkowe non-market services
<b>PODREGION (SUBREGION) CIECHANOWSKO-PŁOCKI (cd.) (cont.)</b>						
<b>Powiat płocki .....</b>	<b>8675</b>	<b>4379</b>	<b>3902</b>	<b>4773</b>	<b>2403</b>	<b>3114</b>
Gminy miejsko-wiejskie: Urban-rural gminas:						
Drobin .....	758	397	237	521	247	237
w tym miasto of which city	473	283	#	#	#	163
Gąbin .....	887	522	392	495	274	352
w tym miasto of which city	550	308	185	365	230	#
Wyszogrod .....	532	289	275	257	140	254
w tym miasto of which city	451	268	#	#	126	#
Gminy wiejskie: Rural gminas:						
Bielsk .....	1032	467	390	642	105	374
Bodzanów .....	732	411	331	401	111	292
Brudzeń Duży .....	536	279	301	235	178	213
Bulkowo .....	281	138	159	122	17	144
Łąck .....	738	394	309	429	150	148
Mała Wieś .....	433	280	293	140	119	237
Nowy Duninów .....	136	94	116	20	10	97
Radzanowo .....	399	212	169	230	145	140
Słubice .....	250	157	125	125	118	116
Słupno .....	767	270	380	387	411	134
Stara Biała .....	851	287	210	641	320	193
Staroźreby .....	343	182	215	128	58	183
<b>Powiat płoński .....</b>	<b>10169</b>	<b>5484</b>	<b>5043</b>	<b>5126</b>	<b>2434</b>	<b>4090</b>
Gminy miejskie: Urban gminas:						
Płoński .....	5568	3141	2922	2646	1601	2186
Raciąż .....	959	506	412	547	143	300
Gminy wiejskie: Rural gminas:						
Baboszewo .....	819	305	268	551	115	242
Czerwiński nad Wisłą .....	330	192	207	123	81	179
Dzierżążnia .....	161	87	#	#	#	93
Joniec .....	164	93	127	37	36	96
Naruszewo .....	289	167	#	#	125	156
Nowe Miasto .....	324	211	175	149	#	215
Płoński .....	569	201	106	463	77	69
Raciąż .....	309	208	187	122	49	220
Sochocin .....	455	220	179	276	142	166
Załużki .....	222	153	183	39	35	168
<b>Powiat sierpecki .....</b>	<b>6845</b>	<b>3775</b>	<b>2983</b>	<b>3862</b>	<b>1902</b>	<b>2202</b>
Gmina miejska: Urban gmina:						
Sierpc .....	5253	2741	1964	3289	1597	1266
Gminy wiejskie: Rural gminas:						
Gozdowo .....	327	177	180	147	35	171
Mochowo .....	278	194	194	84	25	177
Rościszewo .....	138	92	#	#	10	#
Sierpc .....	293	158	#	#	90	#
Szczutowo .....	212	167	175	37	48	161
Zawidz .....	344	246	241	103	97	213

<sup>a</sup> Notka patrz na str. 189.

<sup>a</sup> See footnote on page 189.

TABL. 1 (26). **PRACUJĄCY<sup>a</sup> W 2007 R. (cd.)**  
Stan w dniu 31 XII  
**EMPLOYED PERSONS<sup>a</sup> IN 2007 (cont.)**  
As of 31 XII

WYSZCZEGÓLNIENIE SPECIFICATION	Ogółem <i>Grand total</i>		Sektor publiczny <i>Public sector</i>	Sektor prywatny <i>Private sector</i>	Z liczby ogółem <i>Of total number</i>	
	ogółem <i>total</i>	w tym kobiety <i>of which women</i>			usługi rynkowe <i>market services</i>	usługi nierynkowe <i>non-market services</i>
<b>PODREGION (SUBREGION) CIECHANOWSKO-PŁOCKI (dok.) (cont.)</b>						
<b>Powiat żuromiński .....</b>	<b>4013</b>	<b>2317</b>	<b>2364</b>	<b>1649</b>	<b>705</b>	<b>2002</b>
Gminy miejsko-wiejskie: <i>Urban-rural gminas:</i>						
Biezuń .....	347	188	217	130	117	190
w tym miasto <i>of which city</i>	302	162	#	#	#	#
Żuromin .....	2714	1505	1387	1327	466	1119
w tym miasto <i>of which city</i>	2523	1436	1302	1221	#	1057
Gminy wiejskie: <i>Rural gminas:</i>						
Kuczbork-Osada .....	290	181	226	64	43	216
Lubowidz .....	326	229	265	61	38	236
Lutocin .....	151	111	141	10	13	128
Siemiątkowo .....	185	103	128	57	28	113
<b>Miasto na prawach powiatu (City with powiat status)</b>						
<b>Płock .....</b>	<b>47524</b>	<b>20537</b>	<b>14973</b>	<b>32551</b>	<b>15807</b>	<b>10739</b>
<b>PODREGION (SUBREGION) OSTROŁĘCKO-SIEDLECKI</b>	<b>110210</b>	<b>57308</b>	<b>51650</b>	<b>58560</b>	<b>29803</b>	<b>38983</b>
<b>Powiat łosicki .....</b>	<b>3541</b>	<b>1969</b>	<b>2007</b>	<b>1534</b>	<b>753</b>	<b>1542</b>
Gmina miejsko-wiejska: <i>Urban-rural gmina:</i>						
Łosice .....	2491	1315	1259	1232	523	975
w tym miasto <i>of which city</i>	2053	1045	1219	834	509	936
Gminy wiejskie: <i>Rural gminas:</i>						
Huszuw .....	169	112	#	#	13	73
Olszanka .....	106	81	#	#	15	84
Platerów .....	219	139	169	50	25	140
Sarnaki .....	349	174	267	82	116	143
Stara Kornica .....	207	148	137	70	61	127
<b>Powiat makowski .....</b>	<b>4688</b>	<b>2925</b>	<b>2845</b>	<b>1843</b>	<b>1162</b>	<b>2364</b>
Gmina miejska: <i>Urban gmina:</i>						
Maków Mazowiecki .....	2477	1633	1653	824	710	1378
Gmina miejsko-wiejska: <i>Urban-rural gmina:</i>						
Różan .....	591	328	238	353	129	188
w tym miasto <i>of which city</i>	578	321	#	#	#	#
Gminy wiejskie: <i>Rural gminas:</i>						
Czerwonka .....	79	63	#	#	14	62
Karniewo .....	234	139	150	84	79	129
Krasnosielc .....	375	238	214	161	94	178
Młynarze .....	128	53	57	71	7	#
Płoniawy-Bramura .....	327	167	183	144	69	#
Rzewnie .....	199	114	#	#	14	78
Sypniewo .....	151	96	100	51	21	83
Szelków .....	127	94	76	51	25	65

<sup>a</sup> Notka patrz na str. 189.

<sup>a</sup> See footnote on page 189.

TABL. 1 (26). **PRACUJĄCY<sup>a</sup> W 2007 R. (cd.)**  
Stan w dniu 31 XII  
**EMPLOYED PERSONS<sup>a</sup> IN 2007 (cont.)**  
As of 31 XII

WYSZCZEGÓLNIENIE SPECIFICATION	Ogółem <i>Grand total</i>		Sektor publiczny <i>Public sector</i>	Sektor prywatny <i>Private sector</i>	Z liczby ogółem <i>Of total number</i>	
	ogółem <i>total</i>	w tym kobiety <i>of which women</i>			usługi rynkowe <i>market services</i>	usługi nierynkowe <i>non-market services</i>
<b>PODREGION (SUBREGION) OSTROŁĘCKO-SIEDLECKI (cd.) (cont.)</b>						
<b>Powiat ostrołęcki .....</b>	<b>6704</b>	<b>3319</b>	<b>3030</b>	<b>3674</b>	<b>1570</b>	<b>2339</b>
Gmina miejsko-wiejska: <i>Urban-rural gmina:</i>						
Myszyniec.....	663	409	399	264	226	330
w tym miasto <i>of which city</i>	515	298	#	#	#	#
Gminy wiejskie: <i>Rural gminas:</i>						
Baranowo .....	614	330	224	390	111	180
Czarnia .....	152	110	#	#	17	129
Czerwin .....	196	133	#	#	34	142
Goworowo .....	311	247	267	44	76	231
Kadzidło.....	630	350	376	254	143	313
Lelis .....	308	181	226	82	87	192
Łyse.....	1634	557	260	1374	91	209
Olszewo-Borki .....	643	316	281	362	43	263
Rzekuń .....	1298	545	498	800	693	233
Troszyn.....	255	141	193	62	49	117
<b>Powiat ostrowski .....</b>	<b>10082</b>	<b>5544</b>	<b>4457</b>	<b>5625</b>	<b>2571</b>	<b>3219</b>
Gmina miejska: <i>Urban gmina:</i>						
Ostrów Mazowiecka.....	6512	3564	2511	4001	1542	1859
Gmina miejsko-wiejska: <i>Urban-rural gmina:</i>						
Brok .....	138	81	84	54	34	62
w tym miasto <i>of which city</i>	122	73	#	#	34	#
Gminy wiejskie: <i>Rural gminas:</i>						
Andrzejewo.....	170	113	132	38	41	116
Boguty-Pianki .....	89	51	#	#	15	58
Malkinia Górna .....	1585	736	809	776	646	341
Nur.....	148	103	117	31	19	109
Ostrów Mazowiecka.....	798	465	349	449	105	321
Stary Lubotyń .....	116	94	105	11	13	99
Szulborze Wielkie.....	62	42	#	#	5	57
Wąsewo.....	188	136	112	76	57	100
Zaręby Kościelne .....	276	159	108	168	94	97
<b>Powiat przasnyski .....</b>	<b>6728</b>	<b>3557</b>	<b>3383</b>	<b>3345</b>	<b>1508</b>	<b>2682</b>
Gmina miejska: <i>Urban gmina:</i>						
Przasnysz.....	4476	2375	2223	2253	1039	1751
Gmina miejsko-wiejska: <i>Urban-rural gmina:</i>						
Chorzele .....	1098	539	426	672	163	342
w tym miasto <i>of which city</i>	891	410	#	#	148	#
Gminy wiejskie: <i>Rural gminas:</i>						
Czernice Borowe.....	165	105	101	64	58	95
Jednorozec.....	364	241	283	81	72	214
Krasne .....	249	120	149	100	83	95
Krzynowłoga Mała.....	151	84	#	#	25	102
Przasnysz.....	225	93	#	#	68	83

<sup>a</sup> Notka patrz na str. 189.  
<sup>a</sup> See footnote on page 189.



TABL. 1 (26). PRACUJĄCY<sup>a</sup> W 2007 R. (cd.)  
Stan w dniu 31 XII  
EMPLOYED PERSONS<sup>a</sup> IN 2007 (cont.)  
As of 31 XII

WYSZCZEGÓLNIENIE SPECIFICATION	Ogółem <i>Grand total</i>		Sektor publiczny <i>Public sector</i>	Sektor prywatny <i>Private sector</i>	Z liczby ogółem <i>Of total number</i>	
	ogółem <i>total</i>	w tym kobiety <i>of which women</i>			usługi rynkowe <i>market services</i>	usługi nierynkowe <i>non-market services</i>
<b>PODREGION (SUBREGION) OSTROŁĘCKO-SIEDLECKI (cd.) (cont.)</b>						
<b>Powiat pułtuski.....</b>	<b>6149</b>	<b>3723</b>	<b>3070</b>	<b>3079</b>	<b>1280</b>	<b>2823</b>
Gmina miejsko-wiejska: <i>Urban-rural gmina:</i>						
Pułtusk.....	4621	2674	2015	2606	1157	1858
w tym miasto <i>of which city</i>	4209	2482	1922	2287	1118	1796
Gminy wiejskie: <i>Rural gminas:</i>						
Gzy.....	337	212	#	#	21	171
Obryte.....	312	236	292	20	20	281
Pokrzywnica.....	165	117	118	47	27	113
Świercze.....	149	118	129	20	19	116
Winnica.....	393	252	#	#	17	159
Zatory.....	172	114	149	23	19	125
<b>Powiat siedlecki.....</b>	<b>7016</b>	<b>3167</b>	<b>2825</b>	<b>4191</b>	<b>1816</b>	<b>1950</b>
Gmina miejsko-wiejska: <i>Urban-rural gmina:</i>						
Mordy.....	272	176	178	94	55	145
w tym miasto <i>of which city</i>	232	143	145	87	#	#
Gminy wiejskie: <i>Rural gminas:</i>						
Domanice.....	112	80	81	31	#	74
Korczew.....	124	79	79	45	#	66
Kotuń.....	596	319	246	350	133	195
Mokobody.....	375	207	169	206	95	154
Paprotnia.....	120	79	89	31	11	76
Przesmyki.....	105	81	93	12	13	84
Siedlce.....	3359	1098	983	2376	1171	357
Skórzec.....	404	195	192	212	28	177
Suchożebry.....	385	163	149	236	71	107
Wiśniew.....	464	228	152	312	44	135
Wodynie.....	132	107	98	34	38	85
Zbuczyn.....	568	355	316	252	136	295
<b>Powiat sokolowski.....</b>	<b>9288</b>	<b>5094</b>	<b>3758</b>	<b>5530</b>	<b>2553</b>	<b>2909</b>
Gmina miejska: <i>Urban gmina:</i>						
Sokolów Podlaski.....	6390	3347	2636	3754	1896	1920
Gmina miejsko-wiejska: <i>Urban-rural gmina:</i>						
Kosów Lacki.....	689	371	190	499	92	139
w tym miasto <i>of which city</i>	609	322	136	473	67	#
Gminy wiejskie: <i>Rural gminas:</i>						
Bielany.....	239	134	116	123	44	93
Ceranów.....	138	92	89	49	38	76
Jabłonna Lacka.....	741	495	215	526	111	229
Repki.....	317	223	143	174	153	125
Sabnie.....	220	113	106	114	54	93
Sokolów Podlaski.....	347	179	131	216	99	122
Sterdyń.....	207	140	132	75	66	112

<sup>a</sup> Notka patrz na str. 189.

<sup>a</sup> See footnote on page 189.

TABL. 1 (26). **PRACUJĄCY<sup>a</sup> W 2007 R. (cd.)**  
Stan w dniu 31 XII  
**EMPLOYED PERSONS<sup>a</sup> IN 2007 (cont.)**  
As of 31 XII

WYSZCZEGÓLNIENIE SPECIFICATION	Ogółem <i>Grand total</i>		Sektor publiczny <i>Public sector</i>	Sektor prywatny <i>Private sector</i>	Z liczby ogółem <i>Of total number</i>	
	ogółem <i>total</i>	w tym kobiety <i>of which women</i>			usługi rynkowe <i>market services</i>	usługi nierynkowe <i>non-market services</i>
<b>PODREGION (SUBREGION) OSTROŁĘCKO-SIEDLECKI (dok.) (cont.)</b>						
<b>Powiat węgrowski.....</b>	<b>7231</b>	<b>3743</b>	<b>3642</b>	<b>3589</b>	<b>2062</b>	<b>2771</b>
Gmina miejska: <i>Urban gmina:</i>						
Węgrów .....	4119	1930	1842	2277	1123	1351
Gmina miejsko-wiejska: <i>Urban-rural gmina:</i>						
Łochów .....	1292	677	679	613	528	482
w tym miasto <i>of which city</i>	938	489	483	455	418	298
Gminy wiejskie: <i>Rural gminas:</i>						
Grębków .....	188	138	144	44	57	116
Korytnica .....	254	176	154	100	78	139
Liw .....	360	186	208	152	69	152
Miedzna .....	304	178	108	196	85	101
Sadowne .....	334	189	209	125	27	178
Stoczek .....	206	146	180	26	53	145
Wierzbo .....	174	123	118	56	42	107
<b>Powiat wyszkowski .....</b>	<b>9540</b>	<b>5346</b>	<b>3732</b>	<b>5808</b>	<b>2573</b>	<b>3297</b>
Gmina miejsko-wiejska: <i>Urban-rural gmina:</i>						
Wyszków .....	7466	4052	2591	4875	2198	2126
w tym miasto <i>of which city</i>	7098	3805	#	#	2189	#
Gminy wiejskie: <i>Rural gminas:</i>						
Brańszczyk .....	666	391	350	316	180	357
Długosiodło .....	309	212	214	95	26	175
Rzażnik .....	264	135	145	119	37	129
Somianka .....	450	272	243	207	85	213
Zabrodzie .....	385	284	189	196	47	297
<b>Miasta na prawach powiatu: <i>Cities with powiat status:</i></b>						
<b>Ostrołęka .....</b>	<b>14947</b>	<b>7123</b>	<b>7357</b>	<b>7590</b>	<b>4282</b>	<b>4716</b>
<b>Siedlce .....</b>	<b>24296</b>	<b>11798</b>	<b>11544</b>	<b>12752</b>	<b>7673</b>	<b>8371</b>
<b>PODREGION (SUBREGION) WARSZAWSKI .....</b>	<b>250779</b>	<b>121924</b>	<b>75756</b>	<b>175023</b>	<b>95076</b>	<b>57316</b>
<b>Powiat grodziski .....</b>	<b>14822</b>	<b>7281</b>	<b>4226</b>	<b>10596</b>	<b>5038</b>	<b>3236</b>
Gminy miejskie: <i>Urban gminas:</i>						
Milanówek .....	2358	1254	552	1806	566	498
Podkowa Leśna .....	430	219	157	273	224	142
Gmina miejsko-wiejska: <i>Urban-rural gmina:</i>						
Grodzisk Mazowiecki .....	9738	4807	2976	6762	3332	2111
w tym miasto <i>of which city</i>	8370	4446	2843	5527	2522	2042
Gminy wiejskie: <i>Rural gminas:</i>						
Baranów .....	177	121	119	58	24	112
Jaktorów .....	807	392	253	554	130	236
Żabia Wola .....	1312	488	169	1143	762	137

<sup>a</sup> Noltka patrz na str. 189.  
<sup>a</sup> See footnote on page 189.

TABL. 1 (26). **PRACUJĄCY<sup>a</sup> W 2007 R. (cd.)**  
Stan w dniu 31 XII  
**EMPLOYED PERSONS<sup>a</sup> IN 2007 (cont.)**  
As of 31 XII

WYSZCZEGÓLNIENIE SPECIFICATION	Ogółem <i>Grand total</i>		Sektor publiczny <i>Public sector</i>	Sektor prywatny <i>Private sector</i>	Z liczby ogółem <i>Of total number</i>	
	ogółem <i>total</i>	w tym kobiety <i>of which women</i>			usługi rynkowe <i>market services</i>	usługi nierynkowe <i>non-market services</i>
<b>PODREGION (SUBREGION)</b>						
<b>WARSZAWSKI (cd.) (cont.)</b>						
<b>Powiat grójecki.....</b>	<b>14756</b>	<b>7242</b>	<b>5438</b>	<b>9318</b>	<b>3785</b>	<b>4267</b>
Gminy miejsko-wiejskie:						
<i>Urban-rural gminas:</i>						
Grójec .....	6775	2860	2582	4193	1849	1884
w tym miasto <i>of which city</i>	6128	2662	2475	3653	1547	#
Mogielnica .....	986	473	361	625	160	290
w tym miasto <i>of which city</i>	594	318	241	353	#	174
Nowe Miasto nad Pilicą.....	952	579	566	386	132	571
w tym miasto <i>of which city</i>	687	521	540	147	#	#
Warka .....	2079	1097	829	1250	715	556
w tym miasto <i>of which city</i>	1823	941	649	1174	672	416
Gminy wiejskie: <i>Rural gminas:</i>						
Belsk Duży.....	1960	1084	204	1756	231	154
Błędów.....	281	199	218	63	50	190
Chynów.....	708	417	232	476	252	205
Goszczyn.....	309	166	82	227	94	74
Jasieniec.....	240	175	179	61	41	169
Pniewy.....	466	192	185	281	261	174
<b>Powiat legionowski.....</b>	<b>13267</b>	<b>7057</b>	<b>5928</b>	<b>7339</b>	<b>5184</b>	<b>4009</b>
Gmina miejska: <i>Urban gmina:</i>						
Legionowo .....	6664	3949	3101	3563	2562	2554
Gmina miejsko-wiejska:						
<i>Urban-rural gmina:</i>						
Serock.....	1322	807	855	467	567	614
w tym miasto <i>of which city</i>	602	389	410	192	278	224
Gminy wiejskie: <i>Rural gminas:</i>						
Jabłonna .....	1269	635	422	847	682	258
Nieporęt.....	2940	1223	1116	1824	1052	334
Wieliszew.....	1072	443	434	638	321	249
<b>Powiat miński.....</b>	<b>20565</b>	<b>10158</b>	<b>7099</b>	<b>13466</b>	<b>6562</b>	<b>5812</b>
Gminy miejskie: <i>Urban gminas:</i>						
Mińsk Mazowiecki .....	9962	4761	3730	6232	3132	2774
Sulejówek .....	2445	1178	684	1761	965	516
Gminy miejsko-wiejskie:						
<i>Urban-rural gminas:</i>						
Halinów .....	1013	471	277	736	220	238
w tym miasto <i>of which city</i>	518	254	191	327	115	149
Kaluszyn .....	767	470	197	570	372	166
w tym miasto <i>of which city</i>	578	374	164	414	233	133
Gminy wiejskie: <i>Rural gminas:</i>						
Cegłów.....	553	402	370	183	67	344
Dębe Wielkie.....	1050	491	200	850	343	185
Dobre.....	427	186	154	273	119	131
Jakubów .....	214	156	139	75	32	126
Latowicz.....	278	178	130	148	61	124
Mińsk Mazowiecki .....	2041	816	331	1710	1003	326
Mrozy.....	620	428	447	173	113	407
Stennica.....	512	334	258	254	62	317
Stanisławów.....	683	287	182	501	73	158

<sup>a</sup> Notka patrz na str. 189.

<sup>a</sup> See footnote on page 189.

TABL. 1 (26). **PRACUJĄCY<sup>a</sup> W 2007 R. (cd.)**  
Stan w dniu 31 XII  
EMPLOYED PERSONS<sup>a</sup> IN 2007 (cont.)  
As of 31 XII

WYSZCZEGÓLNIENIE SPECIFICATION	Ogółem Grand total		Sektor publiczny Public sector	Sektor prywatny Private sector	Z liczby ogółem Of total number	
	ogółem total	w tym kobiety of which women			usługi rynkowe market services	usługi nierynkowe non-market services
<b>PODREGION (SUBREGION) WARSZAWSKI (cd.) (cont.)</b>						
<b>Powiat nowodworski.....</b>	<b>13998</b>	<b>7106</b>	<b>4186</b>	<b>9812</b>	<b>5182</b>	<b>2919</b>
Gmina miejska: <i>Urban gmina:</i> Nowy Dwór Mazowiecki.....	7437	3869	2520	4917	2813	1625
Gminy miejsko-wiejskie: <i>Urban-rural gminas:</i>						
Nasielsk.....	1982	1268	795	1187	478	587
w tym miasto <i>of which city</i>	1597	986	#	#	443	#
Zakroczym.....	791	416	184	607	555	172
w tym miasto <i>of which city</i>	711	364	#	#	506	#
Gminy wiejskie: <i>Rural gminas:</i>						
Czosnów.....	2705	996	269	2436	1205	199
Leoncin.....	643	296	131	512	43	101
Pomiechówek.....	440	261	287	153	88	235
<b>Powiat otwocki.....</b>	<b>21918</b>	<b>11595</b>	<b>8344</b>	<b>13574</b>	<b>5496</b>	<b>6418</b>
Gminy miejskie: <i>Urban gminas:</i>						
Józefów.....	3495	1909	955	2540	879	695
Otwock.....	8494	5233	5529	2965	2569	4217
Gmina miejsko-wiejska: <i>Urban-rural gmina:</i>						
Karczew.....	2838	1369	540	2298	383	372
w tym miasto <i>of which city</i>	2549	1205	442	2107	342	295
Gminy wiejskie: <i>Rural gminas:</i>						
Celestynów.....	1745	660	329	1416	331	240
Kolbiel.....	1260	675	228	1032	246	180
Osieck.....	356	105	92	264	31	81
Sobienie-Jeziory.....	289	174	123	166	78	114
Wiązowna.....	3441	1470	548	2893	979	519
<b>Powiat piaseczyński.....</b>	<b>36428</b>	<b>16817</b>	<b>7807</b>	<b>28621</b>	<b>13815</b>	<b>6819</b>
Gminy miejsko-wiejskie: <i>Urban-rural gminas:</i>						
Góra Kalwaria.....	3725	1864	1292	2433	940	1048
w tym miasto <i>of which city</i>	2362	1344	1049	1313	572	816
Konstancin-Jeziorna.....	4576	2548	1974	2602	1208	2057
w tym miasto <i>of which city</i>	4159	2380	1877	2282	1037	1961
Piaseczno.....	20778	9063	3400	17378	8728	2756
w tym miasto <i>of which city</i>	18600	8072	2892	15708	8054	2263
Tarczyn.....	1574	849	316	1258	629	291
w tym miasto <i>of which city</i>	1011	595	316	695	152	291
Gminy wiejskie: <i>Rural gminas:</i>						
Lesznówola.....	5423	2285	652	4771	2251	511
Prażmów.....	352	208	173	179	59	156

<sup>a</sup> Nólka patrz na str. 189.  
<sup>a</sup> See footnote on page 189.

TABL. 1 (26). **PRACUJĄCY<sup>a</sup> W 2007 R. (cd.)**  
Stan w dniu 31 XII  
**EMPLOYED PERSONS<sup>a</sup> IN 2007 (cont.)**  
As of 31 XII

WYSZCZEGÓLNIENIE SPECIFICATION	Ogółem <i>Grand total</i>		Sektor publiczny <i>Public sector</i>	Sektor prywatny <i>Private sector</i>	Z liczby ogółem <i>Of total number</i>	
	ogółem <i>total</i>	w tym kobiety <i>of which women</i>			usługi rynkowe <i>market services</i>	usługi nierynkowe <i>non-market services</i>
<b>PODREGION (SUBREGION)</b>						
<b>WARSZAWSKI (cd.) (cont.)</b>						
<b>Powiat przyszkowski.....</b>	<b>33992</b>	<b>15916</b>	<b>8464</b>	<b>25528</b>	<b>16692</b>	<b>6369</b>
Gminy miejskie: <i>Urban gminas:</i>						
Piastów .....	2415	1204	723	1692	1207	549
Przyszków .....	14779	7733	5020	9759	5507	3866
Gmina miejsko-wiejska: <i>Urban-rural gmina:</i>						
Brwinów .....	2723	1334	885	1838	951	686
w tym miasto <i>of which city</i>	1095	642	553	542	324	537
Gminy wiejskie: <i>Rural gminas:</i>						
Michałowice .....	2906	1178	491	2415	1254	447
Nadarzyn .....	4083	1320	460	3623	2669	325
Raszyn .....	7086	3147	885	6201	5104	496
<b>Powiat sochaczewski .....</b>	<b>16432</b>	<b>7798</b>	<b>4729</b>	<b>11703</b>	<b>6506</b>	<b>3641</b>
Gmina miejska: <i>Urban gmina:</i>						
Sochaczew .....	9781	4756	3312	6469	3784	2466
Gminy wiejskie: <i>Rural gminas:</i>						
Brochów .....	422	161	150	272	41	119
Ilów .....	415	242	217	198	159	202
Młodzieszyn .....	233	136	141	92	58	113
Nowa Sucha .....	353	190	164	189	62	138
Rybno .....	171	104	115	56	54	98
Sochaczew .....	612	276	195	417	160	191
Teresin .....	4445	1933	435	4010	2188	314
<b>Powiat warszawski zachodni</b>	<b>22992</b>	<b>9900</b>	<b>5535</b>	<b>17457</b>	<b>11556</b>	<b>3439</b>
Gminy miejsko-wiejskie: <i>Urban-rural gminas:</i>						
Błonie .....	5803	2502	1232	4571	3671	788
w tym miasto <i>of which city</i>	4392	1863	807	3585	2771	611
Łomianki .....	5747	2625	1286	4461	2433	940
w tym miasto <i>of which city</i>	3774	1648	516	3258	1700	364
Ożarów Mazowiecki .....	5872	2542	1475	4397	3240	684
w tym miasto <i>of which city</i>	2976	1477	970	2006	1126	569
Gminy wiejskie: <i>Rural gminas:</i>						
Izabelin .....	1639	607	414	1225	1038	278
Kampinos .....	500	193	232	268	232	135
Leszno .....	993	512	347	646	188	308
Stare Babice .....	2438	919	549	1889	754	306
<b>Powiat wołomiński .....</b>	<b>29691</b>	<b>14779</b>	<b>9444</b>	<b>20247</b>	<b>10678</b>	<b>7084</b>
Gminy miejskie: <i>Urban gminas:</i>						
Kobyłka .....	2440	1096	696	1744	714	348
Marki .....	4619	2000	601	4018	2318	571
Ząbki .....	4070	2006	875	3195	2680	750
Zielonka .....	3163	1570	968	2195	887	505
Gminy miejsko-wiejskie: <i>Urban-rural gminas:</i>						
Radzymin .....	3333	1566	755	2578	660	681
w tym miasto <i>of which city</i>	2126	987	638	1488	403	566
Tituszczyca .....	1207	601	803	404	540	485
w tym miasto <i>of which city</i>	924	408	624	300	#	#

<sup>a</sup> Notka patrz na str. 189.

<sup>a</sup> See footnote on page 189.

TABL. 1 (26). **PRACUJĄCY<sup>a</sup> W 2007 R. (cd.)**  
Stan w dniu 31 XII  
**EMPLOYED PERSONS<sup>a</sup> IN 2007 (cont.)**  
As of 31 XII

WYSZCZEGÓLNIENIE SPECIFICATION	Ogółem Grand total		Sektor publiczny Public sector	Sektor prywatny Private sector	Z liczby ogółem Of total number	
	ogółem total	w tym kobiety of which women			usługi rynkowe market services	usługi nierynkowe non-market services
<b>PODREGION (SUBREGION)</b>						
<b>WARSZAWSKI (dok.) (cont.)</b>						
<b>Powiat wołomiński (dok.) (cont.)</b>						
Gminy miejsko-wiejskie (dok.): Urban-rural gminas (cont.):						
Wołomin .....	8979	4790	3875	5104	2532	2954
w tym miasto of which city	8112	4325	3650	4462	2400	2748
Gminy wiejskie: Rural gminas:						
Dąbrowka .....	409	191	180	229	114	146
Jadów .....	464	283	173	291	47	153
Klembów .....	581	423	269	312	78	261
Poświętne .....	286	173	#	#	#	129
Strachówka .....	140	80	#	#	#	101
<b>Powiat żyrardowski .....</b>	<b>11918</b>	<b>6275</b>	<b>4556</b>	<b>7362</b>	<b>4582</b>	<b>3303</b>
Gmina miejska: Urban gmina:						
Żyrardów .....	6832	3944	3305	3527	2210	2351
Gmina miejsko-wiejska: Urban-rural gmina:						
Mszczonów .....	3363	1439	503	2860	2029	342
w tym miasto of which city	2529	1195	370	2159	1724	226
Gminy wiejskie: Rural gminas:						
Puszcza Mariańska .....	360	220	319	41	39	287
Radziejowice .....	774	378	220	554	151	#
Wisłoki .....	589	294	209	380	153	#
<b>PODREGION (SUBREGION)</b>						
<b>RADOMSKI .....</b>	<b>107078</b>	<b>55409</b>	<b>52032</b>	<b>55046</b>	<b>26522</b>	<b>38652</b>
<b>Powiat białobrzegi .....</b>	<b>2564</b>	<b>1516</b>	<b>1598</b>	<b>966</b>	<b>522</b>	<b>1338</b>
Gminy miejsko-wiejskie: Urban-rural gminas:						
Białobrzegi .....	1434	816	839	595	325	695
w tym miasto of which city	1302	763	#	#	278	#
Wyśmierzyce .....	134	73	100	34	33	71
w tym miasto of which city	123	62	#	#	33	#
Gminy wiejskie: Rural gminas:						
Promna .....	278	168	131	147	51	117
Radzanów .....	156	108	117	39	24	110
Stara Błotnica .....	256	149	168	88	50	148
Stromiec .....	306	202	243	63	39	197
<b>Powiat garwoliński .....</b>	<b>16473</b>	<b>9265</b>	<b>5933</b>	<b>10540</b>	<b>2978</b>	<b>4655</b>
Gminy miejskie: Urban gminas:						
Garwolin .....	7838	4630	2888	4950	1554	2064
Łaskarzew .....	892	525	245	647	179	221
Gminy miejsko-wiejskie: Urban-rural gminas:						
Pilawa .....	1203	529	351	852	390	230
w tym miasto of which city	689	298	262	427	337	#
Żelechów .....	751	477	428	323	100	301
w tym miasto of which city	695	430	#	#	100	247

<sup>a</sup> Nólka patrz na str. 189.  
<sup>a</sup> See footnote on page 189.

TABL. 1 (26). **PRACUJĄCY<sup>a</sup> W 2007 R. (cd.)**  
 Stan w dniu 31 XII  
 EMPLOYED PERSONS<sup>a</sup> IN 2007 (cont.)  
 As of 31 XII

WYSZCZEGÓLNIENIE SPECIFICATION	Ogółem <i>Grand total</i>		Sektor publiczny <i>Public sector</i>	Sektor prywatny <i>Private sector</i>	Z liczby ogółem <i>Of total number</i>	
	ogółem <i>total</i>	w tym kobiety <i>of which women</i>			usługi rynkowe <i>market services</i>	usługi nierynkowe <i>non-market services</i>
<b>PODREGION (SUBREGION)</b>						
<b>RADOMSKI (cd.) (cont.)</b>						
<b>Powiat garwoliński (dok.) (cont.)</b>						
Gminy wiejskie: <i>Rural gminas:</i>						
Borowie.....	179	138	143	36	34	132
Garwolin .....	1723	771	430	1293	252	335
Górzno .....	375	275	136	239	75	129
Łaskarzew .....	317	178	147	170	63	140
Maciejowice .....	839	389	216	623	120	181
Miastków Kościelny .....	311	196	162	149	44	151
Parysów .....	468	276	111	357	16	103
Sobolew .....	742	377	269	473	78	249
Trojanów .....	375	243	232	143	33	259
Wilga .....	460	261	175	285	40	160
<b>Powiat kozienicki .....</b>	<b>10750</b>	<b>4745</b>	<b>6542</b>	<b>4208</b>	<b>1446</b>	<b>3343</b>
Gmina miejsko-wiejska:						
<i>Urban-rural gmina:</i>						
Kozienice .....	8694	3609	5399	3295	1170	2313
w tym miasto <i>of which city</i>	5024	2846	2781	2243	1027	2089
Gminy wiejskie: <i>Rural gminas:</i>						
Garbatka-Letnisko .....	791	297	316	475	58	272
Głowaczów .....	407	253	237	170	86	223
Gniewoszków .....	181	134	128	53	44	121
Grabów nad Pilicą .....	122	87	113	9	19	92
Magnuszew .....	354	212	184	170	48	165
Steciechów .....	201	153	165	36	21	157
<b>Powiat lipski .....</b>	<b>3698</b>	<b>2006</b>	<b>2344</b>	<b>1354</b>	<b>668</b>	<b>2032</b>
Gmina miejsko-wiejska:						
<i>Urban-rural gmina:</i>						
Lipisko .....	2427	1242	1442	985	471	1257
w tym miasto <i>of which city</i>	2244	1117	1284	960	#	1102
Gminy wiejskie: <i>Rural gminas:</i>						
Chotcza .....	88	65	71	17	13	65
Ciepielów .....	450	203	195	255	53	178
Rzeczniów .....	194	130	155	39	42	132
Sienno .....	272	184	235	37	54	191
Solec nad Wisłą .....	267	182	246	21	35	209
<b>Powiat przysuski .....</b>	<b>4251</b>	<b>2231</b>	<b>2327</b>	<b>1924</b>	<b>811</b>	<b>1964</b>
Gmina miejsko-wiejska:						
<i>Urban-rural gmina:</i>						
Przysucha .....	2479	1220	1135	1344	522	921
w tym miasto <i>of which city</i>	1512	996	1108	404	508	849
Gminy wiejskie: <i>Rural gminas:</i>						
Borkowice .....	403	235	276	127	68	210
Gielniów .....	353	144	130	223	107	121
Klwów .....	184	112	130	54	29	109
Odrzywół .....	257	168	178	79	27	156
Potworów .....	215	109	169	46	20	162
Rusinów .....	135	105	126	9	13	119
Wieniawa .....	225	138	183	42	25	166

<sup>a</sup> Notka patrz na str. 189.

<sup>a</sup> See footnote on page 189.

TABL. 1 (26). **PRACUJĄCY<sup>a</sup> W 2007 R. (dok.)**  
Stan w dniu 31 XII  
**EMPLOYED PERSONS<sup>a</sup> IN 2007 (cont.)**  
As of 31 XII

WYSZCZEGÓLNIENIE SPECIFICATION	Ogółem <i>Grand total</i>		Sektor publiczny <i>Public sector</i>	Sektor prywatny <i>Private sector</i>	Z liczby ogółem <i>Of total number</i>	
	ogółem <i>total</i>	w tym kobiety <i>of which women</i>			usługi rynkowe <i>market services</i>	usługi nierynkowe <i>non-market services</i>
<b>PODREGION (SUBREGION)</b>						
<b>RADOMSKI (dok.) (cont.)</b>						
<b>Powiat radomski .....</b>	<b>12014</b>	<b>6264</b>	<b>5952</b>	<b>6062</b>	<b>2146</b>	<b>4601</b>
Gmina miejska: <i>Urban gmina:</i>						
Pionki.....	2647	1522	1639	1008	606	1015
Gminy miejsko-wiejskie: <i>Urban-rural gminas:</i>						
Iłża .....	1551	964	1065	486	341	801
w tym miasto <i>of which city</i>	1191	767	828	363	266	632
Skaryszew .....	1194	516	356	838	142	302
w tym miasto <i>of which city</i>	398	195	223	175	#	175
Gminy wiejskie: <i>Rural gminas:</i>						
Gózd .....	422	263	258	164	30	239
Jastrzębia .....	312	157	171	141	21	162
Jedlińsk .....	1199	581	441	758	223	387
Jedlnia-Letnisko .....	642	369	453	189	294	274
Kowala.....	631	275	265	366	124	252
Pionki.....	613	292	204	409	8	172
Przytyk.....	419	258	234	185	80	195
Wierzbica.....	848	395	414	434	68	375
Wolanów.....	783	334	186	597	103	176
Zakrzew .....	753	338	266	487	106	251
<b>Powiat szydłowiecki .....</b>	<b>3797</b>	<b>2050</b>	<b>2197</b>	<b>1600</b>	<b>618</b>	<b>1845</b>
Gmina miejsko-wiejska: <i>Urban-rural gmina:</i>						
Szydłowiec .....	2618	1333	1369	1249	396	1144
w tym miasto <i>of which city</i>	2138	1151	1258	880	#	1043
Gminy wiejskie: <i>Rural gminas:</i>						
Chlewiska .....	290	173	231	59	45	204
Jastrząb.....	275	161	161	114	#	151
Mirow .....	181	117	146	35	#	137
Orońsko.....	433	266	290	143	138	209
<b>Powiat zwoleński .....</b>	<b>3472</b>	<b>1864</b>	<b>2030</b>	<b>1442</b>	<b>813</b>	<b>1669</b>
Gmina miejsko-wiejska: <i>Urban-rural gmina:</i>						
Zwoleń.....	2442	1211	1325	1117	613	1022
w tym miasto <i>of which city</i>	2279	1112	1203	1076	575	931
Gminy wiejskie: <i>Rural gminas:</i>						
Kazanów .....	183	129	154	29	34	146
Policzna.....	235	176	205	30	39	185
Przylęk.....	347	209	181	166	113	159
Tczów .....	265	139	165	100	14	157
<b>Miasto na prawach powiatu (City with powiat status)</b>						
<b>Radom .....</b>	<b>50059</b>	<b>25468</b>	<b>23109</b>	<b>26950</b>	<b>16520</b>	<b>17205</b>
<b>PODREGION (SUBREGION)</b>						
<b>MIASTO (CITY) WARSZAWA</b>	<b>789948</b>	<b>404268</b>	<b>287889</b>	<b>502059</b>	<b>480713</b>	<b>160994</b>
<b>Miasto na prawach powiatu m.st. Warszawa .....</b>	<b>789948</b>	<b>404268</b>	<b>287889</b>	<b>502059</b>	<b>480713</b>	<b>160994</b>
<i>City with powiat status Capital City of Warsaw</i>						

<sup>a</sup> Notka patrz na str. 189.  
<sup>a</sup> See footnote on page 189.



TABL. 2 (27). PRACUJĄCY WEDŁUG RODZAJÓW DZIAŁALNOŚCI<sup>a</sup> W 2007 R.

Stan w dniu 31 XII

EMPLOYED PERSONS BY KIND OF ACTIVITIES<sup>a</sup> IN 2007

As of 31 XII

WYSZCZEGÓLNIENIE SPECIFICATION	Ogółem Total	Rolnictwo, łowiectwo i leśnictwo; rybactwo Agriculture, hunting and forestry; fishing	Przemysł i budownictwo Industry and construction	Usługi rynkowe Market services	Usługi nierynkowe Non-market services
<b>WOJEWÓDZTWO</b> .....	<b>1707235</b>	<b>320347</b>	<b>371031</b>	<b>685664</b>	<b>330193</b>
<i>VOIVODSHIP</i>					
<b>Podregion (Subregion)</b> <b>ciechanowsko-płocki</b> .....	<b>184824</b>	<b>65832</b>	<b>48379</b>	<b>36468</b>	<b>34145</b>
<i>Powiaty: Powiats:</i>					
ciechanowski .....	25251	8266	6290	4818	5877
gostyniński .....	16344	5431	3110	4947	2856
mławski .....	23040	8474	7972	3329	3265
płocki .....	23941	15496	2916	2415	3114
płoński .....	23328	13393	3408	2437	4090
sierpecki .....	13504	6799	2600	1903	2202
żuromiński .....	11289	7387	1194	706	2002
<i>Miasto na prawach powiatu:</i> <i>City with powiat status:</i>					
Płock .....	48127	586	20889	15913	10739
<b>Podregion (Subregion)</b> <b>ostrolęcko-siedlecki</b> .....	<b>212175</b>	<b>103639</b>	<b>39499</b>	<b>30048</b>	<b>38989</b>
<i>Powiaty: Powiats:</i>					
łosicki .....	10964	7517	1140	765	1542
makowski .....	13208	8641	1031	1172	2364
ostrolęcki .....	23531	16975	2647	1570	2339
ostrowski .....	21488	11544	4148	2576	3220
przasnyski .....	14476	7935	2351	1508	2682
pułtuski .....	12759	6728	1923	1285	2823
siedlecki .....	22075	15385	2918	1822	1950
sokołowski .....	18706	9574	3664	2556	2912
węgrowski .....	17552	10432	2266	2083	2771
wyszkowski .....	17383	7962	3536	2586	3299
<i>Miasta na prawach powiatu:</i> <i>Cities with powiat status:</i>					
Ostrolęka .....	15155	386	5689	4364	4716
Siedlce .....	24878	560	8186	7761	8371

<sup>a</sup> Według faktycznego miejsca pracy i rodzaju działalności; bez podmiotów gospodarczych o liczbie pracujących do 9 osób i duchownych; z pracującymi w gospodarstwach indywidualnych w rolnictwie, fundacjach, stowarzyszeniach, partiach politycznych, związkach zawodowych, organizacjach społecznych, organizacjach pracodawców, samorządzie gospodarczym i zawodowym.

<sup>a</sup> By actual workplace and kind of activity; excluding economic entities employing up to 9 persons and clergy; with persons employed on private farms in agriculture, foundations, associations, political parties, trade unions, social organizations, employers organizations, economic and professional self-government.

TABL. 2 (27). **PRACUJĄCY WEDŁUG RODZAJÓW DZIAŁALNOŚCI<sup>a</sup> W 2007 R. (dok.)**  
Stan w dniu 31 XII  
**EMPLOYED PERSONS BY KIND OF ACTIVITIES<sup>a</sup> IN 2007 (cont.)**  
As of 31 XII

WYSZCZEGÓLNIENIE SPECIFICATION	Ogółem Total	Rolnictwo, łowiectwo i leśnictwo; rybactwo Agriculture, hunting and forestry; fishing	Przemysł i budownictwo Industry and construction	Usługi rynkowe Market services	Usługi nierynkowe Non-market services
<b>Podregion (Subregion)</b>					
<b>warszawski</b> .....	<b>315630</b>	<b>67041</b>	<b>95815</b>	<b>95456</b>	<b>57318</b>
Powiaty: <i>Powiats:</i>					
grodziski .....	16958	2215	6409	5098	3236
grojecki .....	34171	19557	6532	3814	4268
legionowski .....	15047	1878	3970	5190	4009
miński .....	30017	9615	8010	6580	5812
nowodworski.....	17767	3851	5812	5185	2919
otwocki.....	26046	4172	9883	5572	6419
piaseczyński .....	39624	3389	15525	13891	6819
pruszkowski .....	35451	1809	10563	16710	6369
sochaczewski .....	22838	6571	6104	6522	3641
warszawski zachodni .....	26303	3973	7325	11566	3439
wołomiński .....	36150	6583	11750	10733	7084
żyrardowski .....	15258	3428	3932	4595	3303
<b>Podregion (Subregion)</b>					
<b>radomski</b> .....	<b>186082</b>	<b>79259</b>	<b>40889</b>	<b>27282</b>	<b>38652</b>
Powiaty: <i>Powiats:</i>					
białobrzegi .....	9028	6523	641	526	1338
garwoliński.....	30785	14458	8685	2987	4655
koziernicki.....	18833	8293	5732	1465	3343
lipski.....	13536	9879	937	688	2032
przysuski.....	13518	9327	1413	814	1964
radomski.....	29871	18025	5087	2158	4601
szydlowiecki .....	7354	3605	1284	620	1845
zwoleński .....	11617	8215	920	813	1669
Miasto na prawach powiatu: <i>City with powiat status:</i>					
Radom .....	51540	934	16190	17211	17205
<b>Podregion (Subregion)</b>					
<b>Miasto (City) Warszawa</b> .....	<b>808524</b>	<b>4576</b>	<b>146449</b>	<b>496410</b>	<b>161089</b>
Miasto na prawach powiatu: <i>City with powiat status:</i>					
m.st. Warszawa..... <i>Capital City of Warsaw</i>	808524	4576	146449	496410	161089

<sup>a</sup> Według faktycznego miejsca pracy i rodzaju działalności; bez podmiotów gospodarczych o liczbie pracujących do 9 osób i duchownych; z pracującymi w gospodarstwach indywidualnych w rolnictwie, fundacjach, stowarzyszeniach, partiach politycznych, związkach zawodowych, organizacjach społecznych, organizacjach pracodawców, samorządzie gospodarczym i zawodowym.

<sup>a</sup> By actual workplace and kind of activity; excluding economic entities employing up to 9 persons and clergy; with persons employed on private farms in agriculture, foundations, associations, political parties, trade unions, social organizations, employers organizations, economic and professional self-government.

TABL. 3 (28). ZATRUDNIENIE I WYNAGRODZENIA<sup>a</sup> W 2007 R.  
PAID EMPLOYMENT AND WAGES AND SALARIES<sup>a</sup> IN 2007

WYSZCZEGÓLNIENIE SPECIFICATION	Ogółem Total	Sektor publiczny Public sector	Sektor prywatny Private sector	Z liczby ogółem Of total number			
				rolnictwo, leśnictwo i rybactwo agriculture, hunting and forestry; fishing	przemysł i budownictwo industry and construction	usługi rynkowe market services	usługi nierynkowe non-market services
PRZECIĘTNE ZATRUDNIENIE AVERAGE PAID EMPLOYMENT							
<b>WOJEWÓDZTWO</b> <i>VOIVODSHIP</i>	<b>1659415</b>	<b>649902</b>	<b>1009513</b>	<b>6447</b>	<b>429908</b>	<b>888889</b>	<b>334171</b>
<b>Podregion (Subregion)</b> <b>ciechanowsko-płocki</b>	<b>104529</b>	<b>40913</b>	<b>63616</b>	<b>889</b>	<b>43902</b>	<b>26804</b>	<b>32934</b>
Powiaty: <i>Powiats:</i>							
ciechanowski	12830	6691	6139	132	4455	2917	5326
gostyński	6792	3203	3589	68	2812	1075	2837
mławski	13147	3965	9182	155	7567	2387	3038
płocki	8783	3572	5211	169	3108	2282	3224
płoński	8405	4280	4125	151	2727	1605	3922
sierpecki	6173	2879	3294	89	2572	1218	2294
żuromiński	3226	2065	1161	68	923	287	1948
Miasto na prawach powiatu: <i>City with powiat status:</i>							
Płock	45173	14258	30915	57	19738	15033	10345
<b>Podregion (Subregion)</b> <b>ostrolęcko-siedlecki</b>	<b>95084</b>	<b>45104</b>	<b>49980</b>	<b>1187</b>	<b>37538</b>	<b>18662</b>	<b>37697</b>
Powiaty: <i>Powiats:</i>							
łosicki	2877	1726	1151	94	880	441	1462
makowski	3764	2503	1261	49	778	631	2306
ostrolęcki	5810	2613	3197	88	2433	997	2292
ostrowski	9874	3495	6379	85	5442	1366	2981
przasnyski	5388	3215	2173	189	1825	774	2600
pultuski	5350	2722	2628	101	1754	720	2775
siedlecki	5889	2003	3886	196	2798	996	1899
sokołowski	11425	3462	7963	84	6016	2512	2813
węgrowski	5923	3167	2756	85	1738	1414	2686
wyszkowski	6816	3306	3510	76	1849	1733	3158
Miasta na prawach powiatu: <i>Cities with powiat status:</i>							
Ostrolęka	12065	6550	5515	67	5484	2179	4335
Siedlce	19903	10342	9561	73	6541	4899	8390

<sup>a</sup> Bez podmiotów gospodarczych o liczbie pracujących do 9 osób, fundacji, stowarzyszeń, partii politycznych, związków zawodowych, organizacji społecznych, organizacji pracodawców, samorządu gospodarczego i zawodowego; bez zatrudnionych za granicą.

<sup>a</sup> Excluding economic entities employing up to 9 persons, foundations, associations, political parties, trade unions, social organizations, employers organizations, economic and professional self-government; excluding persons employed abroad.

TABL. 3 (28). ZATRUDNIENIE I WYNAGRODZENIA<sup>a</sup> W 2007 R. (cd.)  
 PAID EMPLOYMENT AND WAGES AND SALARIES<sup>a</sup> IN 2007 (cont.)

WYSZCZEGÓLNIENIE SPECIFICATION	Ogółem Total	Sektor publiczny Public sector	Sektor prywatny Private sector	Z liczby ogółem Of total number			
				rolnictwo, łowiectwo i leśnictwo; rybactwo agriculture, hunting and forestry; fishing	przemysł i budownictwo industry and construction	usługi rynkowe market services	usługi nierynkowe non-market services
PRZECIĘTNE ZATRUDNIENIE (dok.) AVERAGE PAID EMPLOYMENT (cont.)							
<b>Podregion (Subregion)</b>							
<b>warszawski.....</b>	<b>227277</b>	<b>65381</b>	<b>161896</b>	<b>1638</b>	<b>88761</b>	<b>82979</b>	<b>53899</b>
Powiaty: Powiats:							
grodziski .....	15604	3690	11914	54	8078	4470	3002
grójcecki .....	10036	4754	5282	239	3866	1867	4064
legionowski .....	9776	4648	5128	44	2794	3215	3723
miński .....	16389	6367	10022	123	6712	3991	5563
nowodorski .....	10757	3590	7167	31	5888	2030	2808
otwocki .....	20503	7893	12610	102	9128	4862	6411
piaseczyński .....	40170	6755	33415	135	15622	18095	6318
pruszkowski .....	29982	7002	22980	166	8578	15556	5682
sochaczewski .....	13395	3918	9477	27	6505	3341	3522
warszawski zachodni .....	23356	5248	18108	580	6803	12728	3245
wołomiński .....	25320	7707	17613	106	11552	7103	6559
żyrardowski .....	11989	3809	8180	31	3235	5721	3002
<b>Podregion (Subregion)</b>							
<b>radomski .....</b>	<b>93353</b>	<b>48396</b>	<b>44957</b>	<b>478</b>	<b>36922</b>	<b>18270</b>	<b>37683</b>
Powiaty: Powiats:							
białobrzegi .....	2543	1448	1095	54	781	438	1270
garwoliński .....	13237	5079	8158	95	7159	1602	4381
kozienicki .....	9699	5976	3723	33	5576	883	3207
lipski .....	3558	2163	1395	13	1262	269	2014
przysuski .....	3057	2139	918	40	531	556	1930
radomski .....	11128	5339	5789	121	4948	1592	4467
szydlowiecki .....	3498	1992	1506	4	1265	458	1771
zwoleński .....	2759	1644	1115	53	616	544	1546
Miasto na prawach powiatu: City with powiat status:							
Radom .....	43874	22616	21258	65	14784	11928	17097
<b>Podregion (Subregion)</b>							
<b>Miasto (City) Warszawa .....</b>	<b>1139172</b>	<b>450108</b>	<b>689064</b>	<b>2255</b>	<b>222785</b>	<b>742174</b>	<b>171958</b>
Miasto na prawach powiatu: City with powiat status:							
m.st. Warszawa .....	1139172	450108	689064	2255	222785	742174	171958
Capital City of Warsaw							

<sup>a</sup> Bez podmiotów gospodarczych o liczbie pracujących do 9 osób, fundacji, stowarzyszeń, partii politycznych, związków zawodowych, organizacji społecznych, organizacji pracodawców, samorządu gospodarczego i zawodowego; bez zatrudnionych za granicą.

<sup>a</sup> Excluding economic entities employing up to 9 persons, foundations, associations, political parties, trade unions, social organizations, employers organizations, economic and professional self-government; excluding persons employed abroad.

TABL. 3 (28). ZATRUDNIENIE I WYNAGRODZENIA<sup>a</sup> W 2007 R. (cd.)  
PAID EMPLOYMENT AND WAGES AND SALARIES<sup>a</sup> IN 2007 (cont.)

WYSZCZEGÓLNIENIE SPECIFICATION	Ogółem Total	Sektor publiczny Public sector	Sektor prywatny Private sector	Z liczby ogółem Of total number			
				rolnictwo, łowiectwo i leśnictwo; rybactwo agriculture, hunting and forestry; fishing	przemysł i budownictwo industry and construction	usługi rynkowe market services	usługi nierynkowe non-market services
PRZECIĘTNE MIESIĘCZNE WYNAGRODZENIA BRUTTO w zł AVERAGE MONTHLY GROSS WAGES AND SALARIES in zł							
<b>WOJEWÓDZTWO</b> ..... <i>VOIVODSHIP</i>	<b>3670,84</b>	<b>3460,70</b>	<b>3806,13</b>	<b>3025,24</b>	<b>3360,14</b>	<b>3962,54</b>	<b>3307,10</b>
<b>Podregion (Subregion)</b> <b>ciechanowsko-płocki</b> .....	<b>2818,42</b>	<b>2817,42</b>	<b>2819,06</b>	<b>2548,15</b>	<b>3023,98</b>	<b>2650,87</b>	<b>2688,05</b>
Powiaty: <i>Powiats:</i>							
ciechanowski .....	2519,76	2791,75	2223,31	2692,17	2433,11	2149,14	2790,94
gostyński .....	2178,12	2402,27	1978,07	3637,75	2003,52	1848,57	2441,06
mławski .....	2033,79	2474,14	1843,64	1446,24	1851,80	1992,60	2549,43
płocki .....	2368,58	2521,25	2263,93	3082,64	2222,77	2325,99	2501,86
płoński .....	2355,98	2552,37	2152,21	2640,07	2303,39	2013,51	2521,76
sierpecki .....	2208,77	2717,80	1763,88	2284,74	1991,87	1965,37	2578,25
żuromiński .....	2027,67	2307,71	1529,58	1327,82	1440,15	1984,47	2336,85
Miasto na prawach powiatu: <i>City with powiat status:</i>							
Płock .....	3541,16	3265,89	3668,11	3950,15	4186,38	3095,75	2955,08
<b>Podregion (Subregion)</b> <b>ostrolęcko-siedlecki</b> .....	<b>2431,04</b>	<b>2702,21</b>	<b>2186,33</b>	<b>3108,62</b>	<b>2339,26</b>	<b>2081,47</b>	<b>2674,15</b>
Powiaty: <i>Powiats:</i>							
łosicki .....	2223,68	2413,88	1938,46	2876,77	1889,74	2170,46	2398,74
makowski .....	2136,62	2366,10	1681,11	1474,83	1439,80	2163,47	2378,43
ostrolęcki .....	2593,71	2763,14	2455,23	3195,27	2633,94	2044,81	2766,68
ostrowski .....	2280,67	2602,01	2104,61	3382,75	2142,44	2025,01	2618,74
przasnyski .....	2311,81	2452,70	2103,37	3332,67	2103,61	2063,48	2457,68
pułtowski .....	2201,92	2530,41	1861,67	3667,00	1725,84	1925,74	2521,16
siedlecki .....	2140,61	2575,27	1916,56	2114,58	2006,77	1683,46	2580,25
sokołowski .....	2389,28	2519,86	2332,51	3345,73	2505,95	1937,37	2514,76
węgrowski .....	2181,80	2520,69	1792,36	3382,25	1797,57	1891,57	2545,21
wyszkowski .....	2251,45	2605,69	1917,80	3898,36	1939,96	2007,82	2527,89
Miasta na prawach powiatu: <i>Cities with powiat status:</i>							
Ostrolęka .....	2868,54	3121,49	2568,11	4023,13	3127,30	2184,55	2867,15
Siedlce .....	2618,05	2879,43	2335,32	3143,49	2376,15	2301,66	2986,82

<sup>a</sup> Bez podmiotów gospodarczych o liczbie pracujących do 9 osób, fundacji, stowarzyszeń, partii politycznych, związków zawodowych, organizacji społecznych, organizacji pracodawców, samorządu gospodarczego i zawodowego; bez zatrudnionych za granicą.

<sup>a</sup> Excluding economic entities employing up to 9 persons, foundations, associations, political parties, trade unions, social organizations, employers organizations, economic and professional self-government; excluding persons employed abroad.

TABL. 3 (28). ZATRUDNIENIE I WYNAGRODZENIA<sup>a</sup> W 2007 R. (dok.)  
 PAID EMPLOYMENT AND WAGES AND SALARIES<sup>a</sup> IN 2007 (cont.)

WYSZCZEGÓLNIENIE SPECIFICATION	Ogółem Total	Sektor publiczny Public sector	Sektor prywatny Private sector	Z liczby ogółem Of total number			
				rolnictwo, łowiectwo i leśnictwo; rybactwo agriculture, hunting and forestry; fishing	przemysł i budownictwo industry and construction	usługi rynkowe market services	usługi nierynkowe non-market services
<b>PRZECIĘTNE MIESIĘCZNE WYNAGRODZENIA BRUTTO w zł (dok.)</b> <b>AVERAGE MONTHLY GROSS WAGES AND SALARIES in zł (cont.)</b>							
<b>Podregion (Subregion)</b>							
<b>warszawski.....</b>	<b>2933,82</b>	<b>2795,55</b>	<b>2989,66</b>	<b>2653,80</b>	<b>2905,39</b>	<b>3092,67</b>	<b>2744,60</b>
Powiaty: Powiats:							
grodziski .....	3089,50	2860,86	3160,31	3109,72	3401,21	2666,31	2880,50
grójceki .....	2691,25	2593,07	2779,60	2368,69	3047,65	2195,54	2598,91
legionowski.....	2792,74	2888,59	2705,86	4298,11	2648,30	3056,19	2655,85
miński .....	2397,04	2634,97	2245,89	2811,38	2382,44	2093,93	2622,96
nowodworski.....	3257,38	2844,42	3464,23	1875,54	3120,63	4244,25	2845,92
otwocki .....	2607,05	2876,73	2438,25	2467,24	2468,82	2694,46	2739,80
piaseczyński.....	3032,71	2812,99	3077,12	2839,01	3354,71	2845,69	2776,27
pruszkowski.....	3490,12	2940,11	3657,71	2250,65	2903,10	4053,35	2870,54
sochaczewski .....	2844,87	2650,48	2925,24	1184,88	3262,84	2201,85	2695,61
warszawski zachodni .....	3179,85	2811,51	3286,61	2617,73	3015,37	3381,51	2834,20
wołomiński.....	2565,88	2820,64	2454,40	2937,11	2223,01	2926,67	2773,05
żyrardowski .....	2726,18	2705,43	2735,83	4828,49	2967,25	2618,24	2650,38
<b>Podregion (Subregion)</b>							
<b>radomski .....</b>	<b>2448,85</b>	<b>2751,28</b>	<b>2123,28</b>	<b>3939,16</b>	<b>2320,47</b>	<b>2262,78</b>	<b>2645,95</b>
Powiaty: Powiats:							
bialobrzeski .....	2428,98	2752,25	2001,51	4516,67	2160,98	1751,98	2738,52
garwoliński.....	2321,22	2630,10	2128,91	3618,77	2179,26	2002,98	2641,41
kozienicki.....	2984,35	3454,90	2229,05	1831,57	3388,95	1967,93	2572,60
lipski.....	2272,26	2389,23	2090,88	1355,77	2110,59	2016,76	2413,60
przysuski .....	2197,10	2371,17	1791,50	4683,13	1794,74	1775,69	2377,68
radomski.....	2008,80	2442,00	1609,27	4139,60	1555,85	1939,10	2477,64
szydlowiecki .....	2078,34	2396,91	1656,96	1047,92	1733,71	1896,71	2373,80
zwolencki.....	2233,61	2536,89	1786,46	4547,01	1953,91	1623,77	2480,34
Miasto na prawach powiatu: City with powiat status:							
Radom.....	2556,68	2782,90	2316,00	4365,64	2352,45	2452,91	2798,78
<b>Podregion (Subregion)</b>							
<b>Miasto (City) Warszawa .....</b>	<b>4099,73</b>	<b>3768,07</b>	<b>4316,37</b>	<b>3245,50</b>	<b>3951,88</b>	<b>4196,31</b>	<b>3885,62</b>
Miasto na prawach powiatu: City with powiat status:							
m.st. Warszawa..... Capital City of Warsaw	4099,73	3768,07	4316,37	3245,50	3951,88	4196,31	3885,62

<sup>a</sup> Bez podmiotów gospodarczych o liczbie pracujących do 9 osób, fundacji, stowarzyszeń, partii politycznych, związków zawodowych, organizacji społecznych, organizacji pracodawców, samorządu gospodarczego i zawodowego; bez zatrudnionych za granicą.

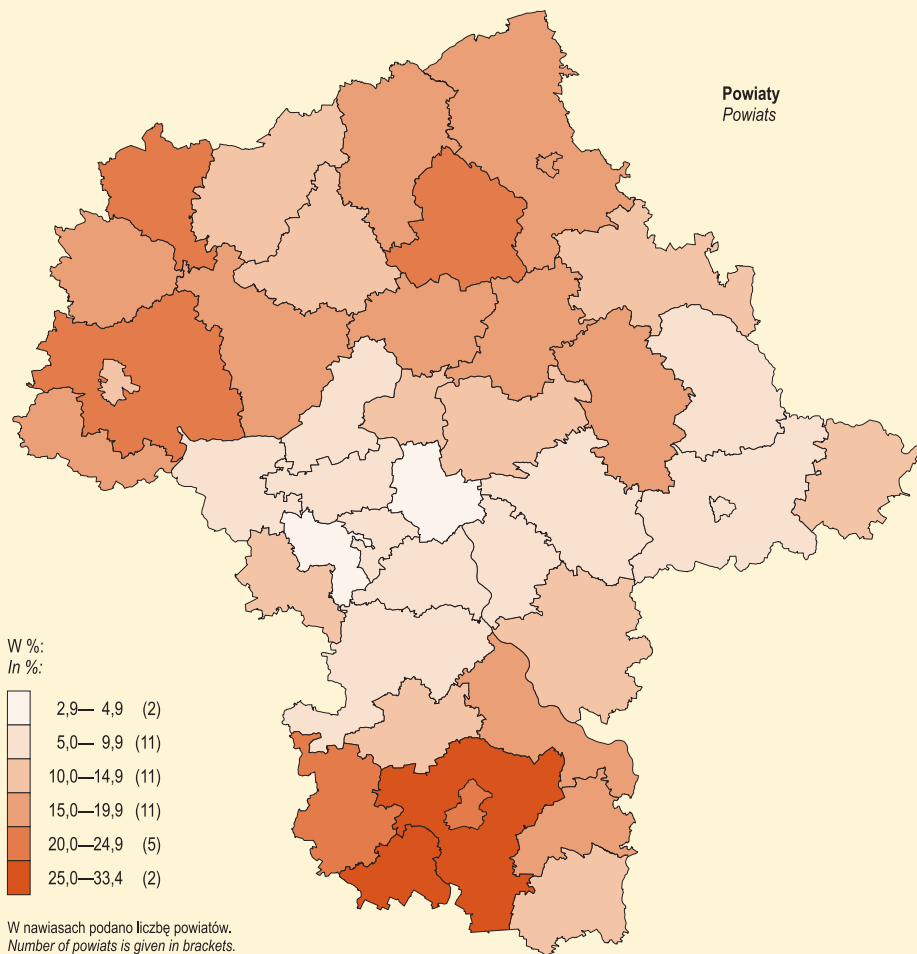
<sup>a</sup> Excluding economic entities employing up to 9 persons, foundations, associations, political parties, trade unions, social organizations, employers organizations, economic and professional self-government; excluding persons employed abroad.

# STOPA BEZROBOCIA REJESTROWANEGO W 2007 R.

Stan w dniu 31 XII

## REGISTERED UNEMPLOYMENT RATE IN 2007

As of 31 XII



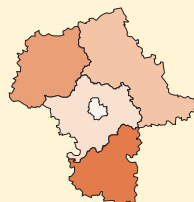
**Polska**  
Poland



**Województwo**  
Voivodship



**Podregiony**  
Subregions



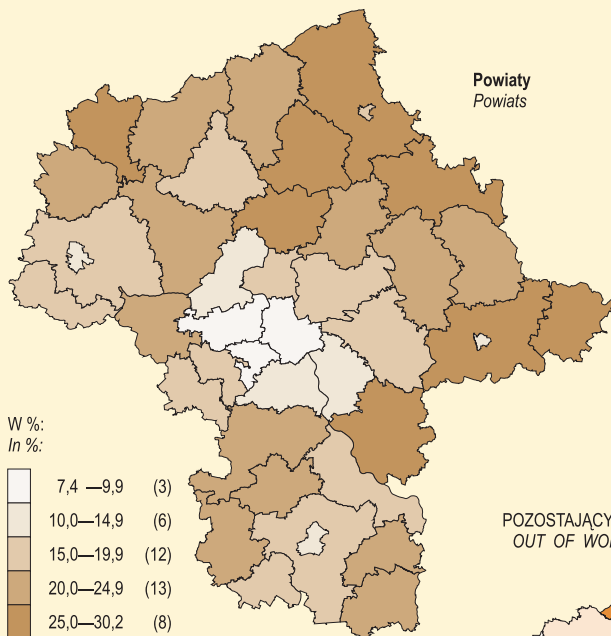
# WYBRANE KATEGORIE BEZROBOTNYCH ZAREJESTROWANYCH W % OGÓLEM W 2007 R.

Stan w dniu 31 XII

SELECTED CATEGORIES OF UNEMPLOYED PERSONS IN % OF TOTAL IN 2007

As of 31 XII

W WIEKU DO 25 LAT  
AGED UP TO 25 YEARS




Polska  
Poland

19,0

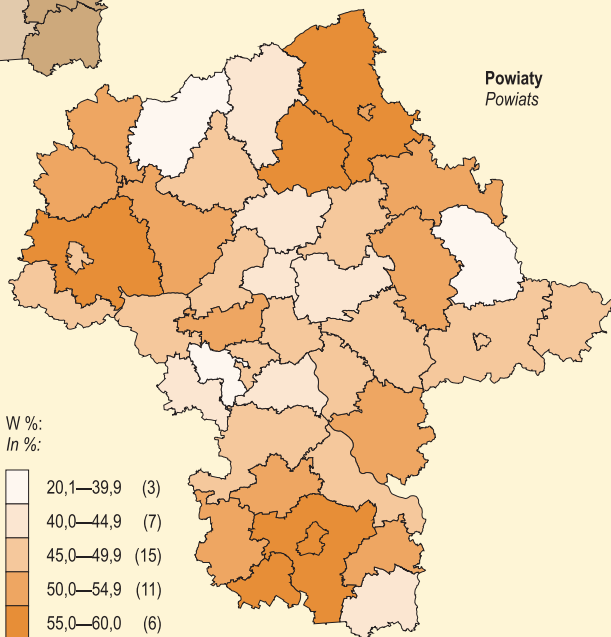
Województwo  
Voivodship

17,7

W %:  
In %:



POZOSTAJĄCY BEZ PRACY DŁUŻEJ NIŻ 1 ROK  
OUT OF WORK FOR LONGER THAN 1 YEAR



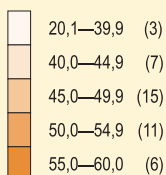
Polska  
Poland

45,1

Województwo  
Voivodship

50,2

W %:  
In %:



W nawiasach podano liczbę powiatów.  
Number of powiats is given in brackets.



TABL. 4 (29). **BEZROBOTNI ZAREJESTROWANI I STOPA BEZROBOCIA W 2007 R.**  
Stan w dniu 31 XII  
**REGISTERED UNEMPLOYED PERSONS AND UNEMPLOYMENT RATE IN 2007**  
As of 31 XII

WYSZCZEGÓLNIENIE SPECIFICATION	Bezrobotni zarejestrowani Registered unemployed persons							Stopa bezrobocia rejestrowanego w % Registered unemployment rate in %
	ogółem grand total	z liczby ogółem of grand total number					posiadający prawo do zasiłku possessing benefit rights	
		zamieszkali na wsi living in rural areas	dotychczas niepracujący previously not employed	w okresie 12 miesięcy od dnia ukończenia nauki <sup>a</sup> in period of 12 months since completion of education <sup>a</sup>		zwolnieni z przyczyn dotyczących zakładu pracy terminated for company reasons		
			razem total	w tym w szkole wyższej <sup>b</sup> of which in tertiary education <sup>b</sup>				
<b>WOJEWÓDZTWO</b> <b>VOIVODSHIP</b>	<b>219924</b>	<b>99596</b>	<b>54381</b>	<b>7458</b>	<b>2356</b>	<b>10327</b>	<b>30904</b>	<b>9,0</b>
<b>Podregion (Subregion)</b> <b>ciechanowsko-płocki</b> .....	<b>42860</b>	<b>23225</b>	<b>9734</b>	<b>1490</b>	<b>387</b>	<b>1377</b>	<b>7398</b>	<b>16,2</b>
Powiaty: Powiats:								
ciechanowski .....	5288	2582	958	185	43	230	881	14,7
gostyński .....	4002	2437	985	141	38	163	604	17,4
mławski .....	3679	2045	675	155	32	239	1043	12,1
płocki .....	8031	7209	2089	250	66	126	1063	21,7
płoński .....	6101	4004	1296	225	49	350	1279	18,0
sierpecki .....	3927	2497	1220	120	32	53	603	19,7
żuromiński .....	3431	2451	1056	178	45	43	691	20,8
Miasto na prawach powiatu: City with powiat status:								
Płock .....	8401	x	1455	236	82	173	1234	12,5
<b>Podregion (Subregion)</b> <b>ostrolęcko-siedlecki</b> .....	<b>42926</b>	<b>25696</b>	<b>13539</b>	<b>1976</b>	<b>414</b>	<b>632</b>	<b>5251</b>	<b>14,3</b>
Powiaty: Powiats:								
łosicki .....	1750	1324	897	68	25	34	107	12,0
makowski .....	4217	2984	1676	211	20	14	517	20,7
ostrolęcki .....	6143	5789	1933	253	41	28	881	18,6
ostrowski .....	4573	2737	1559	225	25	57	329	14,7
przasnyski .....	3064	1955	1114	135	31	61	329	15,2
pułtuski .....	3126	1775	910	173	28	1	533	16,6
siedlecki .....	2764	2665	928	206	68	117	258	9,6
sokołowski .....	2144	1163	526	107	22	42	205	8,9
węgrowski .....	3762	2564	971	125	18	21	346	15,2
wyszkowski .....	4109	2740	1393	155	14	74	814	15,4
Miasta na prawach powiatu: Cities with powiat status:								
Ostrolęka .....	3951	x	907	142	37	12	652	16,8
Siedlce .....	3323	x	725	176	85	171	280	9,6

<sup>a</sup> Potwierdzonej świadectwem, dyplomem lub innym dokumentem ukończenia szkoły (dotyczy absolwentów z wykształceniem zasadniczym zawodowym, średnim, policealnym lub wyższym), kursów zawodowych trwających co najmniej 24 miesiące lub nabycia uprawnień do wykonywania zawodu przez osoby niepełnosprawne.  
<sup>b</sup> Dotyczy osób, które nie ukończyły 27 lat.

<sup>a</sup> Confirmed by a certificate, diploma or other document completion of education (concerns school-leavers with basic vocational, secondary, post-secondary or tertiary education), has completed a minimum of 24 months of vocational training courses or disabled persons who acquiring qualifications to work in a given occupation.  
<sup>b</sup> Concerns persons who have not reached their 27th birthday.

TABL. 4 (29). **BEZROBOTNI ZAREJESTROWANI I STOPA BEZROBOCIA W 2007 R. (dok.)**  
Stan w dniu 31 XII  
REGISTERED UNEMPLOYED PERSONS AND UNEMPLOYMENT RATE IN 2007 (cont.)  
As of 31 XII

WYSZCZEGÓLNIENIE SPECIFICATION	Bezrobotni zarejestrowani Registered unemployed persons							Stopa bezrobocia rejestrowanego w % Registered unemployment rate in %
	ogółem grand total	z liczby ogółem of grand total number					posiadający prawo do zasiłku possessing benefit rights	
		zamieszkali na wsi living in rural areas	dotychczas niepracujący previously not employed	w okresie 12 miesięcy od dnia ukończenia nauki <sup>a</sup> in period of 12 months since completion of education <sup>a</sup>		zwolnieni z przyczyn dotyczących zakładu pracy terminated for company reasons		
razem total			razem total	w tym w szkole wyższej <sup>b</sup> of which in tertiary education <sup>b</sup>				
<b>Podregion (Subregion)</b>								
<b>warszawski</b> .....	<b>40088</b>	<b>18097</b>	<b>9075</b>	<b>994</b>	<b>230</b>	<b>2276</b>	<b>5311</b>	<b>8,2</b>
Powiaty: Powiats:								
grodziski .....	1228	470	226	52	14	75	249	4,7
grojecki .....	2625	1554	853	94	36	276	419	6,1
legionowski .....	3304	1359	891	70	22	187	399	11,6
miński .....	4436	2379	859	149	35	154	542	9,8
nowodworski.....	2502	1161	500	50	14	7	315	9,7
otwocki.....	3741	1289	690	90	20	277	489	9,1
piaseczyński .....	3390	1784	594	75	18	241	491	5,5
pruszkowski .....	3650	1241	800	48	18	443	459	6,2
sochaczewski .....	3301	1739	1041	46	7	97	382	9,8
warszawski zachodni .....	2187	1214	409	33	5	94	316	5,3
wołomiński .....	6780	2761	1649	186	29	270	961	11,0
żyrardowski .....	2944	1146	563	101	12	155	289	11,9
<b>Podregion (Subregion)</b>								
<b>radomski</b> .....	<b>62116</b>	<b>32578</b>	<b>17445</b>	<b>2325</b>	<b>967</b>	<b>4555</b>	<b>8870</b>	<b>20,7</b>
Powiaty: Powiats:								
białobrzeski .....	1975	1356	620	106	29	166	215	14,3
garwoliński.....	5060	3547	1742	205	33	148	508	12,1
kozienicki .....	4047	2920	1234	158	39	129	318	15,2
lipski.....	2636	2245	936	124	41	38	184	14,3
przysuski.....	5213	4575	1900	179	29	116	774	24,0
radomski .....	15304	12011	4113	557	259	1370	2625	28,3
sztybołowiecki .....	5136	3824	1045	181	61	355	1014	33,4
zwoleński .....	2782	2100	1007	154	36	51	212	17,1
Miasto na prawach powiatu: City with powiat status:								
Radom .....	19963	x	4848	661	440	2182	3020	21,8
<b>Podregion (Subregion)</b>								
<b>Miasto (City) Warszawa</b> ..	<b>31934</b>	<b>x</b>	<b>4588</b>	<b>673</b>	<b>358</b>	<b>1487</b>	<b>4074</b>	<b>2,9</b>
Miasto na prawach powiatu: City with powiat status:								
m.st. Warszawa .....	31934	x	4588	673	358	1487	4074	2,9
Capital City of Warsaw								

<sup>a</sup> Potwierdzonej świadectwem, dyplomem lub innym dokumentem ukończenia szkoły (dotyczy absolwentów z wykształceniem zasadniczym zawodowym, średnim, policealnym lub wyższym), kursów zawodowych trwających co najmniej 24 miesiące lub nabycia uprawnień do wykonywania zawodu przez osoby niepełnosprawne.  
<sup>b</sup> Dotyczy osób, które nie ukończyły 27 lat.

<sup>a</sup> Confirmed by a certificate, diploma or other document completion of education (concerns school-leavers with basic vocational, secondary, post-secondary or tertiary education), has completed a minimum of 24 months of vocational training courses or disabled persons who acquiring qualifications to work in a given occupation.  
<sup>b</sup> Concerns persons who have not reached their 27th birthday.

TABL. 5 (30). **BEZROBOTNI NOWO ZAREJESTROWANI I WYREJESTROWANI ORAZ OFERTY PRACY W 2007 R.**  
**NEWLY REGISTERED UNEMPLOYED PERSONS AND PERSONS REMOVED FROM UNEMPLOYMENT ROLLS**  
**AS WELL AS JOB OFFERS IN 2007**

WYSZCZEGÓLNIENIE SPECIFICATION	Bezrobotni nowo zarejestrowani <sup>a</sup> Newly registered unemployed persons <sup>a</sup>			Bezrobotni wyrejestrowani <sup>a</sup> Persons removed from unemployment rolls <sup>a</sup>			Oferty pracy Job offers	
	ogółem total	z liczby ogółem of total number		ogółem total	z liczby ogółem of total number		w ciągu roku during the year	stan w dniu 31 XII as of 31 XII
		kobiety women	po raz kolejny another time		kobiety women	z tytułu podjęcia pracy received jobs		
<b>WOJEWÓDZTWO</b> .....	<b>263263</b>	<b>126265</b>	<b>205119</b>	<b>328951</b>	<b>157286</b>	<b>133797</b>	<b>128187</b>	<b>4432</b>
<i>VOIVODSHIP</i>								
<b>Podregion (Subregion)</b> <b>ciechanowsko-płocki</b> .....	<b>49356</b>	<b>23302</b>	<b>40912</b>	<b>58424</b>	<b>27582</b>	<b>26658</b>	<b>18321</b>	<b>202</b>
<i>Powiaty: Powiats:</i>								
ciechanowski .....	7221	3484	6043	8335	4068	4225	2539	23
gostyński .....	4630	2006	3907	5518	2356	2351	1678	3
mławski .....	6135	3058	5095	7275	3600	3179	1779	61
płocki .....	7865	3728	6410	9762	4509	3920	3068	23
płoński .....	5975	2875	5020	6907	3359	3980	1610	1
sierpecki .....	3810	1653	2999	4663	2005	2293	1131	4
żuromiński .....	3165	1377	2606	3595	1562	1845	879	3
<i>Miasto na prawach powiatu:</i> <i>City with powiat status:</i>								
Płock .....	10555	5121	8832	12369	6123	4865	5637	84
<b>Podregion (Subregion)</b> <b>ostrolęcko-siedlecki</b> .....	<b>50325</b>	<b>24756</b>	<b>40118</b>	<b>60641</b>	<b>29434</b>	<b>24256</b>	<b>21632</b>	<b>364</b>
<i>Powiaty: Powiats:</i>								
łosicki .....	2223	1037	1729	2556	1164	856	1009	—
makowski .....	3351	1665	2602	3897	1886	1744	909	19
ostrolęcki .....	4663	2397	3563	5723	2757	2406	994	4
ostrowski .....	5044	2414	3963	5831	2727	2041	1407	26
przasnyski .....	4242	1904	3445	4814	2108	1786	1920	75
pułtuski .....	5131	2751	4326	5972	3181	2502	2306	2
siedlecki .....	3798	1895	2932	4933	2516	2071	1143	51
sokołowski .....	3212	1434	2560	3949	1692	1557	1733	45
węgrowski .....	3985	1760	3049	4817	2186	1891	1346	—
wyszkowski .....	5687	2774	4671	7045	3337	2589	2336	—
<i>Miasta na prawach powiatu:</i> <i>Cities with powiat status:</i>								
Ostrolęka .....	3969	2157	3251	4861	2585	2159	2510	50
Siedlce .....	5020	2568	4027	6243	3295	2654	4019	92

<sup>a</sup> W ciągu roku.  
<sup>a</sup> During the year.

TABL. 5 (30). **BEZROBOTNI NOWO ZAREJESTROWANI I WYREJESTROWANI ORAZ OFERTY PRACY W 2007 R. (dok.)**  
**NEWLY REGISTERED UNEMPLOYED PERSONS AND PERSONS REMOVED FROM UNEMPLOYMENT ROLLS**  
**AS WELL AS JOB OFFERS IN 2007 (cont.)**

WYSZCZEGÓLNIENIE SPECIFICATION	Bezrobotni nowo zarejestrowani <sup>a</sup> Newly registered unemployed persons <sup>a</sup>			Bezrobotni wyrejestrowani <sup>a</sup> Persons removed from unemployment rolls <sup>a</sup>			Oferty pracy Job offers	
	ogółem total	z liczby ogółem of total number		ogółem total	z liczby ogółem of total number		w ciągu roku during the year	stan w dniu 31 XII as of 31 XII
		kobiety women	po raz kolejny another time		kobiety women	z tytułu podjęcia pracy received jobs		
<b>Podregion (Subregion)</b> <b>warszawski</b> .....	<b>58700</b>	<b>28812</b>	<b>42969</b>	<b>75756</b>	<b>36952</b>	<b>29484</b>	<b>32031</b>	<b>1198</b>
Powiaty: <i>Powiats:</i>								
grodziski .....	3689	1851	2905	4408	2187	1374	1688	8
grójcecki .....	4060	2122	3015	4684	2462	1755	1428	—
legionowski .....	4632	2231	3322	5907	2906	2033	1929	70
miński .....	6060	2923	4338	8026	3994	4705	6629	98
nowodworski.....	3987	1905	3064	5311	2519	1780	1255	6
otwocki.....	4630	2324	3303	6254	3039	2450	2595	35
piaseczyński.....	4664	2324	3014	5601	2802	2037	4321	287
pruszkowski.....	4833	2415	3357	6124	2986	2374	2243	60
sochaczewski .....	4810	2540	3749	5622	2907	2263	2786	7
warszawski zachodni .....	2864	1390	1945	3896	1848	1361	759	—
wołomiński.....	10002	4592	7519	15045	6891	4729	4287	610
żyrardowski .....	4469	2195	3438	4878	2411	2623	2111	17
<b>Podregion (Subregion)</b> <b>radomski</b> .....	<b>63177</b>	<b>28583</b>	<b>52932</b>	<b>74950</b>	<b>33447</b>	<b>30709</b>	<b>17929</b>	<b>716</b>
Powiaty: <i>Powiats:</i>								
białobrzezki .....	2463	1147	1995	3221	1441	1230	801	1
garwoliński.....	5418	2461	3952	7212	3263	3069	1564	27
kozienicki.....	4636	2297	3828	5572	2717	2148	1225	1
lipski.....	3170	1397	2683	3606	1514	1492	1052	39
przysuski.....	4540	2117	3804	5190	2272	2458	1445	—
radomski.....	15324	6967	13077	17628	7996	7062	4507	150
sztytłowiecki .....	4837	2262	4209	5410	2413	2329	1122	—
zwoleniński.....	2818	1170	2293	3216	1242	1265	527	—
Miasto na prawach powiatu: <i>City with powiat status:</i>								
Radom .....	19971	8765	17091	23895	10589	9656	5686	498
<b>Podregion (Subregion)</b> <b>Miasto (City) Warszawa ..</b>	<b>41705</b>	<b>20812</b>	<b>28188</b>	<b>59180</b>	<b>29871</b>	<b>22690</b>	<b>38274</b>	<b>1952</b>
Miasto na prawach powiatu: <i>City with powiat status:</i>								
m.st. Warszawa..... <i>Capital City of Warsaw</i>	41705	20812	28188	59180	29871	22690	38274	1952

<sup>a</sup> W ciągu roku.  
<sup>a</sup> During the year.

TABL. 6 (31). BEZROBOTNI ZAREJESTROWANI WEDŁUG PŁCI W 2007 R.

Stan w dniu 31 XII

REGISTERED UNEMPLOYED PERSONS BY SEX IN 2007

As of 31 XII

WYSZCZEGÓLNIENIE SPECIFICATION	Ogółem Total	Mężczyźni Men	Kobiety Women	WYSZCZEGÓLNIENIE SPECIFICATION	Ogółem Total	Mężczyźni Men	Kobiety Women
<b>WOJEWÓDZTWO</b> ..... <i>VOIVODSHIP</i>	<b>219924</b>	<b>102482</b>	<b>117442</b>	<b>PODREGION (SUBREGION)</b> <b>CIECHANOWSKO-PŁOCKI</b> <b>(dok.) (cont.)</b>			
<b>PODREGION (SUBREGION)</b> <b>CIECHANOWSKO-PŁOCKI</b> ..	<b>42860</b>	<b>18360</b>	<b>24500</b>	<b>Powiat płoński</b> .....	<b>6101</b>	<b>2843</b>	<b>3258</b>
<b>Powiat ciechanowski</b> .....	<b>5288</b>	<b>2381</b>	<b>2907</b>	Gminy miejskie: <i>Urban gminas:</i>			
Gmina miejska: <i>Urban gmina:</i>				Płońsk .....	1600	749	851
Ciechanów .....	2465	1068	1397	Raciąż .....	497	237	260
Gmina miejsko-wiejska:				Gminy wiejskie: <i>Rural gminas:</i>			
<i>Urban-rural gmina:</i>				Baboszewo .....	566	265	301
Głinojeck .....	619	255	364	Czerwińsk nad Wisłą .....	402	186	216
Gminy wiejskie: <i>Rural gminas:</i>				Dzierżąźnia .....	224	112	112
Ciechanów .....	336	166	170	Joniec .....	130	53	77
Golymin-Ośrodek .....	254	134	120	Naruszewo .....	404	176	228
Grudusk .....	224	111	113	Nowe Miasto .....	338	146	192
Ojrzeń .....	305	155	150	Płońsk .....	558	277	281
Opinogóra Górna.....	413	189	224	Raciąż .....	709	331	378
Regimin.....	304	125	179	Sochocin .....	431	209	222
Sońsk .....	368	178	190	Zaluski .....	242	102	140
<b>Powiat gostyński</b> .....	<b>4002</b>	<b>1717</b>	<b>2285</b>	<b>Powiat sierpecki</b> .....	<b>3927</b>	<b>1758</b>	<b>2169</b>
Gmina miejska: <i>Urban gmina:</i>				Gmina miejska: <i>Urban gmina:</i>			
Gostynin.....	1565	657	908	Sierpc.....	1430	654	776
Gminy wiejskie: <i>Rural gminas:</i>				Gminy wiejskie: <i>Rural gminas:</i>			
Gostynin.....	1183	442	741	Gozdowo .....	378	158	220
Pacyna.....	285	161	124	Mochowo.....	447	182	265
Sanniki .....	456	209	247	Rościszewo.....	320	156	164
Szczawin Kościelny.....	513	248	265	Sierpc .....	580	272	308
<b>Powiat mławski</b> .....	<b>3679</b>	<b>1607</b>	<b>2072</b>	Szczutowo.....	345	150	195
Gmina miejska: <i>Urban gmina:</i>				Zawidz .....	427	186	241
Mława .....	1636	709	927	<b>Powiat żuromiński</b> .....	<b>3431</b>	<b>1647</b>	<b>1784</b>
Gminy wiejskie: <i>Rural gminas:</i>				Gminy miejsko-wiejskie:			
Dzierzgowo.....	174	83	91	<i>Urban-rural gminas:</i>			
Lipowiec Kościelny .....	214	99	115	Bieżeń .....	409	199	210
Radzanów.....	206	84	122	Żuromin .....	1281	627	654
Strzegowo.....	413	182	231	Gminy wiejskie: <i>Rural gminas:</i>			
Stupsk .....	177	80	97	Kuczborc-Osada .....	409	197	212
Szerńsk.....	241	94	147	Lubowidz.....	687	303	384
Szydłowo .....	189	88	101	Lutocin.....	301	143	158
Wieczfnia Kościelna .....	176	66	110	Siemiątkowo.....	344	178	166
Wiśniewo .....	253	122	131	<b>Miasto na prawach powiatu</b> <i>(City with powiat status)</i>			
<b>Powiat płocki</b> .....	<b>8031</b>	<b>3295</b>	<b>4736</b>	<b>Płock</b> .....	<b>8401</b>	<b>3112</b>	<b>5289</b>
Gminy miejsko-wiejskie:				<b>PODREGION (SUBREGION)</b> <b>OSTROŁĘCKO-SIEDLECKI</b>	<b>42926</b>	<b>19818</b>	<b>23108</b>
<i>Urban-rural gminas:</i>				<b>Powiat łosicki</b> .....	<b>1750</b>	<b>927</b>	<b>823</b>
Drobin .....	687	275	412	Gmina miejsko-wiejska:			
Gąbin .....	792	337	455	<i>Urban-rural gmina:</i>			
Wyszogród .....	439	224	215	Łosice .....	637	314	323
Gminy wiejskie: <i>Rural gminas:</i>				Gminy wiejskie: <i>Rural gminas:</i>			
Bielsk .....	690	262	428	Huszwel .....	134	77	57
Bodzanów .....	516	222	294	Olszanka .....	140	82	58
Brudzeń Duży .....	564	188	376	Platerów .....	282	157	125
Bulkowo .....	375	146	229	Sarnaki .....	286	164	122
Łąck .....	503	235	268	Stara Kornica .....	271	133	138
Mała Wieś.....	515	240	275	<b>Powiat makowski</b> .....	<b>4217</b>	<b>2219</b>	<b>1998</b>
Nowy Duninów.....	449	185	264	Gmina miejska: <i>Urban gmina:</i>			
Radzanowo.....	530	213	317	Maków Mazowiecki.....	940	479	461
Stubice .....	353	156	197	Gmina miejsko-wiejska:			
Stupno.....	320	138	182	<i>Urban-rural gmina:</i>			
Stara Biała .....	697	218	479	Różan.....	438	221	217
Staroźreby .....	601	256	345				

TABL. 6 (31). **BEZROBOTNI ZAREJESTROWANI WEDŁUG PŁCI W 2007 R. (cd.)**  
Stan w dniu 31 XII  
REGISTERED UNEMPLOYED PERSONS BY SEX IN 2007 (cont.)  
As of 31 XII

WYSZCZEGÓLNIENIE SPECIFICATION	Ogółem Total	Mężczyźni Men	Kobiety Women
<b>PODREGION (SUBREGION) OSTROŁĘCKO-SIEDLECKI (cd.) (cont.)</b>			
<b>Powiat makowski (dok.) (cont.)</b>			
Gminy wiejskie: <i>Rural gminas:</i>			
Czerwonka .....	236	136	100
Karniewo .....	417	201	216
Krasnosielc .....	704	386	318
Młynarze .....	117	62	55
Płoniawy-Bramura .....	575	293	282
Rzewnie .....	207	111	96
Sypniewo .....	266	145	121
Szelków .....	317	185	132
<b>Powiat ostrołęcki .....</b>	<b>6143</b>	<b>2779</b>	<b>3364</b>
Gmina miejsko-wiejska: <i>Urban-rural gmina:</i>			
Myszyniec .....	975	445	530
Gminy wiejskie: <i>Rural gminas:</i>			
Baranowo .....	423	234	189
Czarnia .....	187	89	98
Czerwin .....	258	115	143
Goworowo .....	577	264	313
Kadzidło .....	838	376	462
Lelis .....	723	318	405
Łyse .....	495	239	256
Olszewo-Borki .....	751	342	409
Rzekuń .....	610	230	380
Troszyn .....	306	127	179
<b>Powiat ostrowski .....</b>	<b>4573</b>	<b>2180</b>	<b>2393</b>
Gmina miejska: <i>Urban gmina:</i>			
Ostrów Mazowiecka .....	1663	753	910
Gmina miejsko-wiejska: <i>Urban-rural gmina:</i>			
Brok .....	242	109	133
Gminy wiejskie: <i>Rural gminas:</i>			
Andrzejewo .....	129	59	70
Boguty-Pianki .....	68	38	30
Małkinia Górna .....	819	377	442
Nur .....	93	57	36
Ostrów Mazowiecka .....	827	417	410
Stary Lubotyń .....	204	98	106
Szulborze Wielkie .....	45	23	22
Wąsewo .....	269	137	132
Zaręby Kościelne .....	214	112	102
<b>Powiat przasnyski .....</b>	<b>3064</b>	<b>1255</b>	<b>1809</b>
Gmina miejska: <i>Urban gmina:</i>			
Przasnysz .....	965	391	574
Gmina miejsko-wiejska: <i>Urban-rural gmina:</i>			
Chorzele .....	569	262	307

WYSZCZEGÓLNIENIE SPECIFICATION	Ogółem Total	Mężczyźni Men	Kobiety Women
<b>PODREGION (SUBREGION) OSTROŁĘCKO-SIEDLECKI (cd.) (cont.)</b>			
<b>Powiat przasnyski (dok.) (cont.)</b>			
Gminy wiejskie: <i>Rural gminas:</i>			
Czernice Borowe .....	198	96	102
Jednorzec .....	505	174	331
Krasne .....	231	96	135
Krzynowłoga Mała .....	165	71	94
Przasnysz .....	431	165	266
<b>Powiat pułtuski .....</b>	<b>3126</b>	<b>1505</b>	<b>1621</b>
Gmina miejsko-wiejska: <i>Urban-rural gmina:</i>			
Pułtusk .....	1552	765	787
Gminy wiejskie: <i>Rural gminas:</i>			
Gzy .....	189	99	90
Obryte .....	273	113	160
Pokrzywnica .....	307	156	151
Świercze .....	304	157	147
Winnica .....	232	100	132
Zatory .....	269	115	154
<b>Powiat siedlecki .....</b>	<b>2764</b>	<b>1148</b>	<b>1616</b>
Gmina miejsko-wiejska: <i>Urban-rural gmina:</i>			
Mordy .....	222	98	124
Gminy wiejskie: <i>Rural gminas:</i>			
Domanice .....	116	51	65
Korczew .....	177	82	95
Kotuń .....	286	126	160
Mokobody .....	154	71	83
Paprotnia .....	79	32	47
Przesmyki .....	129	61	68
Siedlce .....	590	239	351
Skórzec .....	259	95	164
Suchożębry .....	150	62	88
Wiśniew .....	164	61	103
Wodynie .....	171	74	97
Zbuczyn .....	267	96	171
<b>Powiat sokołowski .....</b>	<b>2144</b>	<b>991</b>	<b>1153</b>
Gmina miejska: <i>Urban gmina:</i>			
Sokołów Podlaski .....	921	407	514
Gmina miejsko-wiejska: <i>Urban-rural gmina:</i>			
Kosów Lacki .....	208	83	125
Gminy wiejskie: <i>Rural gminas:</i>			
Bielany .....	110	48	62
Ceranów .....	65	32	33
Jabłonna Lacka .....	176	89	87
Repki .....	182	96	86
Sabnie .....	134	60	74
Sokołów Podlaski .....	233	116	117
Sterdyń .....	115	60	55

TABL. 6 (31). BEZROBOTNI ZAREJESTROWANI WEDŁUG PŁCI W 2007 R. (cd.)

Stan w dniu 31 XII

REGISTERED UNEMPLOYED PERSONS BY SEX IN 2007 (cont.)

As of 31 XII

WYSZCZEGÓLNIENIE SPECIFICATION	Ogółem Total	Mężczyźni Men	Kobiety Women	WYSZCZEGÓLNIENIE SPECIFICATION	Ogółem Total	Mężczyźni Men	Kobiety Women
<b>PODREGION (SUBREGION)</b>				<b>PODREGION (SUBREGION)</b>			
<b>OSTROŁĘCKO-SIEDLECKI (dok.) (cont.)</b>				<b>WARSZAWSKI (cd.) (cont.)</b>			
<b>Powiat węgrowski</b> .....	<b>3762</b>	<b>1974</b>	<b>1788</b>	<b>Powiat legionowski</b> .....	<b>3304</b>	<b>1614</b>	<b>1690</b>
Gmina miejska: <i>Urban gmina:</i>				Gmina miejska: <i>Urban gmina:</i>			
Węgrów.....	831	409	422	Legionowo.....	1799	888	911
Gmina miejsko-wiejska:				Gmina miejsko-wiejska:			
<i>Urban-rural gmina:</i>				<i>Urban-rural gmina:</i>			
Łochów.....	1057	555	502	Serock.....	442	213	229
Gminy wiejskie: <i>Rural gminas:</i>				Gminy wiejskie: <i>Rural gminas:</i>			
Grębków.....	186	109	77	Jabłonna.....	397	190	207
Korytnica.....	400	234	166	Nieporęt.....	336	165	171
Liw.....	443	214	229	Wieliszew.....	330	158	172
Miedzna.....	189	99	90	<b>Powiat miński</b> .....	<b>4436</b>	<b>2275</b>	<b>2161</b>
Sadowne.....	276	147	129	Gminy miejskie: <i>Urban gminas:</i>			
Stoczek.....	278	142	136	Mińsk Mazowiecki.....	1413	676	737
Wierzbo.....	102	65	37	Sulejówek.....	421	225	196
<b>Powiat wyszkowski</b> .....	<b>4109</b>	<b>2013</b>	<b>2096</b>	Gminy miejsko-wiejskie:			
Gmina miejsko-wiejska:				<i>Urban-rural gminas:</i>			
<i>Urban-rural gmina:</i>				Halinów.....	347	192	155
Wyszków.....	1993	939	1054	Katuszyn.....	230	121	109
Gminy wiejskie: <i>Rural gminas:</i>				Gminy wiejskie: <i>Rural gminas:</i>			
Brańszczyk.....	609	320	289	Ceglów.....	183	90	93
Długosiodło.....	565	264	301	Dębe Wielkie.....	277	144	133
Rząśnik.....	377	187	190	Dobre.....	179	94	85
Somianka.....	251	118	133	Jakubów.....	166	83	83
Zabrodzie.....	314	185	129	Łatowicz.....	163	78	85
<b>Miasta na prawach powiatu:</b>				Mińsk Mazowiecki.....	479	260	219
<i>Cities with powiat status:</i>				Mrozy.....	218	117	101
<b>Ostrołęka</b> .....	<b>3951</b>	<b>1473</b>	<b>2478</b>	Siennica.....	199	110	89
<b>Siedlce</b> .....	<b>3323</b>	<b>1354</b>	<b>1969</b>	Stanisławów.....	161	85	76
<b>PODREGION (SUBREGION)</b>				<b>Powiat nowodworski</b> .....	<b>2502</b>	<b>1182</b>	<b>1320</b>
<b>WARSZAWSKI</b> .....	<b>40088</b>	<b>19840</b>	<b>20248</b>	Gmina miejska: <i>Urban gmina:</i>			
<b>Powiat grodziski</b> .....	<b>1228</b>	<b>559</b>	<b>669</b>	Nowy Dwór Mazowiecki.....	788	350	438
Gminy miejskie: <i>Urban gminas:</i>				Gminy miejsko-wiejskie:			
Milanówek.....	231	106	125	<i>Urban-rural gminas:</i>			
Podkowa Leśna.....	44	25	19	Nasielsk.....	921	440	481
Gmina miejsko-wiejska:				Zakroczym.....	225	106	119
<i>Urban-rural gmina:</i>				Gminy wiejskie: <i>Rural gminas:</i>			
Grodzisk Mazowiecki.....	667	297	370	Czosnów.....	210	112	98
Gminy wiejskie: <i>Rural gminas:</i>				Leoncin.....	106	61	45
Baranów.....	61	36	25	Pomiechówek.....	252	113	139
Jaktorów.....	143	61	82	<b>Powiat otwocki</b> .....	<b>3741</b>	<b>1932</b>	<b>1809</b>
Żabia Wola.....	82	34	48	Gminy miejskie: <i>Urban gminas:</i>			
<b>Powiat grójcecki</b> .....	<b>2625</b>	<b>1291</b>	<b>1334</b>	Józefów.....	537	250	287
Gminy miejsko-wiejskie:				Otwock.....	1560	772	788
<i>Urban-rural gminas:</i>				Gmina miejsko-wiejska:			
Grójec.....	674	321	353	<i>Urban-rural gmina:</i>			
Mogielnica.....	277	136	141	Karczew.....	536	260	276
Nowe Miasto nad Pilicą.....	286	166	120	Gminy wiejskie: <i>Rural gminas:</i>			
Warka.....	525	247	278	Celestynów.....	390	231	159
Gminy wiejskie: <i>Rural gminas:</i>				Kolbiel.....	185	110	75
Belsk Duży.....	115	47	68	Osieck.....	106	60	46
Błędów.....	171	85	86	Sobienie-Jeziory.....	146	90	56
Chynów.....	197	101	96	Wiązowna.....	281	159	122
Goszczyn.....	81	37	44				
Jasieniec.....	171	89	82				
Pniewy.....	128	62	66				

TABL. 6 (31). **BEZROBOTNI ZAREJESTROWANI WEDŁUG PŁCI W 2007 R. (cd.)**  
Stan w dniu 31 XII  
REGISTERED UNEMPLOYED PERSONS BY SEX IN 2007 (cont.)  
As of 31 XII

WYSZCZEGÓLNIENIE SPECIFICATION	Ogółem Total	Mężczyźni Men	Kobiety Women	WYSZCZEGÓLNIENIE SPECIFICATION	Ogółem Total	Mężczyźni Men	Kobiety Women
<b>PODREGION (SUBREGION)</b>				<b>PODREGION (SUBREGION)</b>			
<b>WARSZAWSKI (cd.) (cont.)</b>				<b>WARSZAWSKI (dok.) (cont.)</b>			
<b>Powiat piaseczyński.....</b>	<b>3390</b>	<b>1704</b>	<b>1686</b>	<b>Powiat wołomiński (dok.) (cont.)</b>			
Gminy miejsko-wiejskie:				Gminy wiejskie: <i>Rural gminas:</i>			
<i>Urban-rural gminas:</i>				Dąbrówka.....	226	133	93
Góra Kalwaria.....	701	371	330	Jadów.....	364	202	162
Konstancin-Jeziorna.....	658	373	285	Klembów.....	341	194	147
Piaseczno.....	1211	559	652	Poświętne.....	197	108	89
Tarczyn.....	250	117	133	Strachówka.....	125	63	62
Gminy wiejskie: <i>Rural gminas:</i>				<b>Powiat żyrardowski.....</b>	<b>2944</b>	<b>1498</b>	<b>1446</b>
Lesznowola.....	344	159	185	Gmina miejska: <i>Urban gmina:</i>			
Prażmów.....	226	125	101	Żyrardów.....	1647	827	820
<b>Powiat pruszkowski.....</b>	<b>3650</b>	<b>1754</b>	<b>1896</b>	Gmina miejsko-wiejska:			
Gminy miejskie: <i>Urban gminas:</i>				<i>Urban-rural gmina:</i>			
Piastów.....	564	258	306	Mszczonów.....	303	129	174
Pruszków.....	1521	742	779	Gminy wiejskie: <i>Rural gminas:</i>			
Gmina miejsko-wiejska:				Puszcza Mariańska.....	362	189	173
<i>Urban-rural gmina:</i>				Radziejowice.....	214	111	103
Brwinów.....	612	307	305	Wisłoki.....	418	242	176
Gminy wiejskie: <i>Rural gminas:</i>				<b>PODREGION (SUBREGION)</b>			
Michalowice.....	341	161	180	<b>RADOMSKI.....</b>	<b>62116</b>	<b>29544</b>	<b>32572</b>
Nadarzyn.....	211	98	113	<b>Powiat białobrzegi.....</b>	<b>1975</b>	<b>978</b>	<b>997</b>
Raszyn.....	401	188	213	Gminy miejsko-wiejskie:			
<b>Powiat sochaczewski.....</b>	<b>3301</b>	<b>1550</b>	<b>1751</b>	<i>Urban-rural gminas:</i>			
Gmina miejska: <i>Urban gmina:</i>				Białobrzegi.....	830	395	435
Sochaczew.....	1562	695	867	Wysmierzyce.....	183	96	87
Gminy wiejskie: <i>Rural gminas:</i>				Gminy wiejskie: <i>Rural gminas:</i>			
Brochów.....	221	117	104	Promna.....	229	105	124
Itów.....	303	145	158	Radzanów.....	186	92	94
Młodzieszyn.....	266	141	125	Stara Błotnica.....	218	117	101
Nowa Sucha.....	171	78	93	Stromiec.....	329	173	156
Rybno.....	95	46	49	<b>Powiat garwoliński.....</b>	<b>5060</b>	<b>2820</b>	<b>2240</b>
Sochaczew.....	331	152	179	Gminy miejskie: <i>Urban gminas:</i>			
Teresin.....	352	176	176	Garwolin.....	826	432	394
<b>Powiat warszawski zachodni</b>	<b>2187</b>	<b>1075</b>	<b>1112</b>	Łaskarzew.....	382	214	168
Gminy miejsko-wiejskie:				Gminy miejsko-wiejskie:			
<i>Urban-rural gminas:</i>				<i>Urban-rural gminas:</i>			
Błonie.....	399	200	199	Piława.....	435	242	193
Łomianki.....	551	268	283	Żelechów.....	480	250	230
Ożarów Mazowiecki.....	424	216	208	Gminy wiejskie: <i>Rural gminas:</i>			
Gminy wiejskie: <i>Rural gminas:</i>				Borowie.....	189	105	84
Izabelin.....	191	103	88	Garwolin.....	548	328	220
Kampinos.....	120	51	69	Górzno.....	276	160	116
Leszno.....	253	101	152	Łaskarzew.....	265	145	120
Stare Babice.....	249	136	113	Maciejowice.....	356	197	159
<b>Powiat wołomiński.....</b>	<b>6780</b>	<b>3406</b>	<b>3374</b>	Miastków Kościelny.....	147	78	69
Gminy miejskie: <i>Urban gminas:</i>				Parysów.....	205	129	76
Kobyłka.....	594	283	311	Sobolew.....	434	238	196
Marki.....	624	292	332	Trojanów.....	284	178	106
Ząbki.....	495	231	264	Wilga.....	233	124	109
Zielonka.....	417	201	216				
Gminy miejsko-wiejskie:							
<i>Urban-rural gminas:</i>							
Radzymin.....	726	366	360				
Tłuszcz.....	849	430	419				
Wołomin.....	1822	903	919				



TABL. 6 (31). **BEZROBOTNI ZAREJESTROWANI WEDŁUG PŁCI W 2007 R. (dok.)**

Stan w dniu 31 XII

REGISTERED UNEMPLOYED PERSONS BY SEX IN 2007 (cont.)

As of 31 XII

WYSZCZEGÓLNIENIE SPECIFICATION	Ogółem Total	Mężczyźni Men	Kobiety Women	WYSZCZEGÓLNIENIE SPECIFICATION	Ogółem Total	Mężczyźni Men	Kobiety Women
<b>PODREGION (SUBREGION) RADOMSKI (cd.) (cont.)</b>				<b>PODREGION (SUBREGION) RADOMSKI (dok.) (cont.)</b>			
<b>Powiat kozienicki .....</b>	<b>4047</b>	<b>1850</b>	<b>2197</b>	<b>Powiat radomski (dok.) (cont.)</b>			
Gmina miejsko-wiejska: Urban-rural gmina:				Gminy wiejskie: Rural gminas:			
Kozienice .....	1907	723	1184	Gózd .....	941	429	512
Gminy wiejskie: Rural gminas:				Jastrzębia .....	992	512	480
Garbatka-Letnisko .....	478	221	257	Jedlińsk .....	1105	542	563
Głowaczów .....	593	315	278	Jedlnia-Letnisko .....	1040	506	534
Gniewoszków .....	282	141	141	Kowala .....	1048	462	586
Grabów nad Pilicą .....	207	137	70	Pionki .....	1241	540	701
Magnuszew .....	332	186	146	Przytyk .....	818	461	357
Sieciechów .....	248	127	121	Wierzbica .....	1283	616	667
<b>Powiat lipski .....</b>	<b>2636</b>	<b>1309</b>	<b>1327</b>	Wolanów .....	813	358	455
Gmina miejsko-wiejska: Urban-rural gmina:				Zakrzew .....	1075	519	556
Lipsko .....	879	438	441	<b>Powiat szydłowiecki .....</b>	<b>5136</b>	<b>2309</b>	<b>2827</b>
Gminy wiejskie: Rural gminas:				Gmina miejsko-wiejska: Urban-rural gmina:			
Chotcza .....	223	116	107	Szydłowiec .....	2273	1046	1227
Ciepielów .....	409	210	199	Gminy wiejskie: Rural gminas:			
Rzeczniów .....	276	123	153	Chlewiska .....	963	404	559
Sienno .....	456	227	229	Jastrzęb .....	624	270	354
Solec nad Wisłą .....	393	195	198	Mirów .....	528	252	276
<b>Powiat przysuski .....</b>	<b>5213</b>	<b>2635</b>	<b>2578</b>	Orońsko .....	748	337	411
Gmina miejsko-wiejska: Urban-rural gmina:				<b>Powiat zwoleński .....</b>	<b>2782</b>	<b>1323</b>	<b>1459</b>
Przysucha .....	1372	661	711	Gmina miejsko-wiejska: Urban-rural gmina:			
Gminy wiejskie: Rural gminas:				Zwoleń .....	1223	577	646
Borkowice .....	703	350	353	Gminy wiejskie: Rural gminas:			
Gielniów .....	677	336	341	Kazanów .....	319	164	155
Kłwów .....	306	178	128	Policzna .....	381	181	200
Odrzywół .....	423	216	207	Przyłęk .....	465	223	242
Potworów .....	407	215	192	Tczów .....	394	178	216
Rusinów .....	555	294	261	<b>Miasto na prawach powiatu (City with powiat status)</b>			
Wieniawa .....	770	385	385	<b>Radom .....</b>	<b>19963</b>	<b>9104</b>	<b>10859</b>
<b>Powiat radomski .....</b>	<b>15304</b>	<b>7216</b>	<b>8088</b>	<b>PODREGION (SUBREGION) MIASTO (CITY) WARSZAWA .....</b>	<b>31934</b>	<b>14920</b>	<b>17014</b>
Gmina miejska: Urban gmina:				<b>Miasto na prawach powiatu m.st. Warszawa .....</b>	<b>31934</b>	<b>14920</b>	<b>17014</b>
Pionki .....	1853	798	1055	<i>City with powiat status Capital City of Warsaw</i>			
Gminy miejsko-wiejskie: Urban-rural gminas:							
Itża .....	1610	757	853				
Skaryszew .....	1485	716	769				

TABL. 7 (32). **BEZROBOTNI ZAREJESTROWANI WEDŁUG WIEKU I POZIOMU WYKSZTAŁCENIA W 2007 R.**  
Stan w dniu 31 XII  
REGISTERED UNEMPLOYED PERSONS BY AGE AND EDUCATIONAL LEVEL IN 2007  
As of 31 XII

WYSZCZEGÓLNIENIE SPECIFICATION	Ogółem Total	W wieku By age					Z liczby ogółem — z wykształceniem Of total number — with education				
		24 lata i mniej and less	25—34	35—44	45—54	55 lat i więcej and more	wyższym tertiary	średnim secondary		zasad- niczym zawo- dowym basic vocational	gimnazjal- nym, podsta- wowym i niepeł- nym podsta- wowym lower seconda- ry, primary and in- complete primary
								zawodo- wym <sup>a</sup> vocalio- nal <sup>a</sup>	ogólno- kształ- cącym general		
<b>WOJEWÓDZTWO.....</b> <i>VOIVODSHIP</i>	<b>219924</b>	<b>38837</b>	<b>61639</b>	<b>41658</b>	<b>56199</b>	<b>21591</b>	<b>16353</b>	<b>49215</b>	<b>20263</b>	<b>64050</b>	<b>70043</b>
<b>Podregion (Subregion)</b> <b>ciechanowsko-plocki.....</b>	<b>42860</b>	<b>8119</b>	<b>12685</b>	<b>8757</b>	<b>10003</b>	<b>3296</b>	<b>2308</b>	<b>9064</b>	<b>3849</b>	<b>12777</b>	<b>14862</b>
Powiaty: <i>Powiaty:</i>											
ciechanowski.....	5288	984	1413	1055	1421	415	297	1052	482	1777	1680
gostyniński.....	4002	746	1179	784	919	374	189	761	426	989	1637
mławski.....	3679	789	1044	701	826	319	198	900	376	1092	1113
plocki.....	8031	1514	2521	1740	1701	555	317	1501	513	2434	3266
pioński.....	6101	1228	1935	1208	1328	402	282	1006	710	1922	2181
sierpecki.....	3927	790	1223	852	836	226	185	922	250	1203	1367
żuromiński.....	3431	880	982	684	693	192	147	756	372	1116	1040
Miasto na prawach powiatu: <i>City with powiat status:</i>											
Plock.....	8401	1188	2388	1733	2279	813	693	2166	720	2244	2578
<b>Podregion (Subregion)</b> <b>ostrolecko-siedlecki.....</b>	<b>42926</b>	<b>10241</b>	<b>12555</b>	<b>7626</b>	<b>9533</b>	<b>2971</b>	<b>2523</b>	<b>9683</b>	<b>4374</b>	<b>13471</b>	<b>12875</b>
Powiaty: <i>Powiaty:</i>											
łosicki.....	1750	528	531	264	315	112	140	375	217	495	523
makowski.....	4217	1128	1181	731	895	282	152	895	546	1464	1160
ostrolecki.....	6143	1564	1898	1241	1153	287	267	1394	533	2059	1890
ostrowski.....	4573	1181	1272	818	996	306	195	1158	468	1378	1374
przasnyski.....	3064	757	921	549	634	203	158	648	296	808	1154
pultuski.....	3126	812	911	526	624	253	180	704	363	986	893
siedlecki.....	2764	696	887	495	535	151	213	556	284	797	914
sokołowski.....	2144	517	615	327	491	194	141	534	241	611	617
węgrowski.....	3762	905	1093	622	863	279	102	556	390	1407	1307
wyszkowski.....	4109	1000	1145	725	932	307	163	872	297	1540	1237
Miasta na prawach powiatu: <i>Cities with powiat status:</i>											
Ostrołęka.....	3951	678	1136	749	1102	286	370	1187	397	1096	901
Siedlce.....	3323	475	965	579	993	311	442	804	342	830	905

<sup>a</sup> Łącznie z policealnym.  
<sup>a</sup> Including post-secondary education.

TABLE 7 (32). **BEZROBOTNI ZAREJESTROWANI WEDŁUG WIEKU I POZIOMU WYKSZTAŁCENIA W 2007 R. (dok.)**  
 Stan w dniu 31 XII  
 REGISTERED UNEMPLOYED PERSONS BY AGE AND EDUCATIONAL LEVEL IN 2007 (cont.)  
 As of 31 XII

WYSZCZEGÓLNIENIE SPECIFICATION	Ogółem Total	W wieku By age					Z liczby ogółem — z wykształceniem Of total number — with education				
		24 lata i mniej and less	25—34	35—44	45—54	55 lat i więcej and more	wyższym tertiary	średnim secondary		zasad- niczym zawo- dowym basic vocational	gimnazjal- nym, podsta- wowym i niepeł- nym podsta- wowym lower seconda- ry, primary and in- complete primary
								zawodo- wym <sup>a</sup> vocation- al <sup>a</sup>	ogólno- kształ- cącym general		
<b>Podregion (Subregion) warszawski.....</b>	<b>40088</b>	<b>6300</b>	<b>10491</b>	<b>6969</b>	<b>11214</b>	<b>5114</b>	<b>2542</b>	<b>8832</b>	<b>3506</b>	<b>11138</b>	<b>14070</b>
Powiaty: Powiats:											
grodziski.....	1228	202	314	224	303	185	101	273	135	279	440
grojecki.....	2625	559	724	405	637	300	129	509	240	755	992
legionowski.....	3304	509	853	538	894	510	270	758	311	817	1148
miński.....	4436	783	1120	767	1223	543	254	1036	363	1269	1514
nowodworski.....	2502	370	669	431	722	310	125	502	205	866	804
otwocki.....	3741	518	922	701	1086	514	244	806	342	1025	1324
piaseczyński.....	3390	451	902	612	962	463	337	740	239	767	1307
pruszkowski.....	3650	332	925	641	1185	567	346	1000	324	871	1109
sochaczewski.....	3301	695	941	508	858	299	134	677	314	1096	1080
warszawski zachodni.....	2187	214	505	396	709	363	155	479	165	622	766
wołomiński.....	6780	1139	1757	1224	1848	812	302	1463	566	1919	2530
żyrardowski.....	2944	528	859	522	787	248	145	589	302	852	1056
<b>Podregion (Subregion) radomski.....</b>	<b>62116</b>	<b>11803</b>	<b>17741</b>	<b>12821</b>	<b>15038</b>	<b>4713</b>	<b>3770</b>	<b>12684</b>	<b>5383</b>	<b>20482</b>	<b>19797</b>
Powiaty: Powiats:											
białobrzezki.....	1975	484	496	307	470	218	74	341	225	688	647
garwoliński.....	5060	1268	1382	868	1096	446	203	1118	455	1860	1424
koziński.....	4047	807	1151	734	1001	354	210	814	333	1330	1360
lipski.....	2636	652	745	513	525	201	154	494	318	990	680
przysuski.....	5213	1133	1509	1138	1110	323	171	1036	402	1862	1742
radomski.....	15304	3045	4591	3277	3411	980	792	2978	1109	5076	5349
szydłowiecki.....	5136	917	1478	1182	1241	318	221	1118	448	2026	1323
zwoleński.....	2782	661	864	505	574	178	132	544	225	837	1044
Miasto na prawach powiatu: City with powiat status:											
Radom.....	19963	2836	5525	4297	5610	1695	1813	4241	1868	5813	6228
<b>Podregion (Subregion) Miasto (City) Warszawa ..</b>	<b>31934</b>	<b>2374</b>	<b>8167</b>	<b>5485</b>	<b>10411</b>	<b>5497</b>	<b>5210</b>	<b>8952</b>	<b>3151</b>	<b>6182</b>	<b>8439</b>
Miasto na prawach powiatu: City with powiat status:											
m.st. Warszawa..... Capital City of Warsaw	31934	2374	8167	5485	10411	5497	5210	8952	3151	6182	8439

<sup>a</sup> Łącznie z policealnym.

<sup>a</sup> Including post-secondary education.

TABL. 8 (33). **BEZROBOTNI ZAREJESTROWANI WEDŁUG CZASU POZOSTAWANIA BEZ PRACY W 2007 R.**  
Stan w dniu 31 XII  
REGISTERED UNEMPLOYED PERSONS BY DURATION OF UNEMPLOYMENT IN 2007  
As of 31 XII

WYSZCZEGÓLNIENIE SPECIFICATION	Ogółem Total	Według czasu pozostawania bez pracy <sup>a</sup> By duration of unemployment <sup>a</sup>					
		1 miesiąc i mniej 1 month and less	1—3	3—6	6—12	12—24	powyżej 24 miesięcy more than 24 months
<b>WOJEWÓDZTWO</b> ..... <i>VOIVODSHIP</i>	<b>219924</b>	<b>16393</b>	<b>33433</b>	<b>28496</b>	<b>31149</b>	<b>31720</b>	<b>78733</b>
<b>Podregion (Subregion)</b> <b>ciechanowsko-plocki</b> .....	<b>42860</b>	<b>3370</b>	<b>6815</b>	<b>5159</b>	<b>6058</b>	<b>5892</b>	<b>15566</b>
Powiaty: <i>Powiats:</i>							
ciechanowski.....	5288	471	980	584	685	644	1924
gostyniński.....	4002	504	723	478	400	491	1406
mławski.....	3679	494	817	508	626	516	718
plocki.....	8031	439	1162	889	1066	1094	3381
pioński.....	6101	399	731	665	981	878	2447
sierpecki.....	3927	251	562	456	557	573	1528
żuromiński.....	3431	230	462	470	521	535	1213
Miasto na prawach powiatu: <i>City with powiat status:</i>							
Plock.....	8401	582	1378	1109	1222	1161	2949
<b>Podregion (Subregion)</b> <b>ostrolęcko-siedlecki</b> .....	<b>42926</b>	<b>3203</b>	<b>6727</b>	<b>5701</b>	<b>5877</b>	<b>6020</b>	<b>15398</b>
Powiaty: <i>Powiats:</i>							
łosicki.....	1750	174	316	221	237	256	546
makowski.....	4217	171	504	489	572	577	1904
ostrolęcki.....	6143	278	709	736	798	1023	2599
ostrowski.....	4573	278	748	592	667	558	1730
przasnyski.....	3064	392	593	403	392	408	876
pultuski.....	3126	304	532	460	497	503	830
siedlecki.....	2764	256	549	408	303	343	905
sokołowski.....	2144	291	424	334	252	259	584
węgrowski.....	3762	212	608	463	498	508	1473
wyszkowski.....	4109	311	637	541	694	601	1325
Miasta na prawach powiatu: <i>Cities with powiat status:</i>							
Ostrolęka.....	3951	198	539	532	619	595	1468
Siedlce.....	3323	338	568	522	348	389	1158

<sup>a</sup> Od momentu rejestracji w urzędzie pracy; przedziały zostały domknięte prawostronnie, np. w przedziale 3—6 uwzględniono osoby, które pozostawały bez pracy 3 miesiące i 1 dzień do 6 miesięcy.

<sup>a</sup> From the date of registering in a labour office; intervals were shifted upward, e.g., in the interval 3—6, persons remaining unemployed from 3 months and 1 day up to 6 months were included.

TABL. 8 (33). **BEZROBOTNI ZAREJESTROWANI WEDŁUG CZASU POZOSTAWANIA BEZ PRACY W 2007 R. (dok.)**  
Stan w dniu 31 XII  
REGISTERED UNEMPLOYED PERSONS BY DURATION OF UNEMPLOYMENT IN 2007 (cont.)  
As of 31 XII

WYSZCZEGÓLNIENIE SPECIFICATION	Ogółem Total	Według czasu pozostawania bez pracy <sup>a</sup> By duration of unemployment <sup>a</sup>					
		1 miesiąc i mniej 1 month and less	1—3	3—6	6—12	12—24	powyżej 24 miesięcy more than 24 months
<b>Podregion (Subregion)</b>							
<b>warszawski</b> .....	<b>40088</b>	<b>3281</b>	<b>6967</b>	<b>5640</b>	<b>5999</b>	<b>5618</b>	<b>12583</b>
Powiaty: <i>Powiaty:</i>							
grodziski .....	1228	139	420	210	211	116	132
grójecki .....	2625	174	386	389	404	406	866
legionowski .....	3304	340	577	485	496	467	939
miński.....	4436	329	767	527	629	585	1599
nowodworski.....	2502	206	419	315	327	351	884
otwocki.....	3741	254	632	557	570	594	1134
piaseczyński.....	3390	274	638	498	558	463	959
pruskowski.....	3650	278	539	489	573	552	1219
sochaczewski.....	3301	321	491	412	483	474	1120
warszawski zachodni.....	2187	162	310	295	303	321	796
włomiński.....	6780	562	1296	1060	947	886	2029
żyrardowski.....	2944	242	492	403	498	403	906
<b>Podregion (Subregion)</b>							
<b>radomski</b> .....	<b>62116</b>	<b>4027</b>	<b>7816</b>	<b>7743</b>	<b>8508</b>	<b>9286</b>	<b>24736</b>
Powiaty: <i>Powiaty:</i>							
bialobrzeski.....	1975	116	269	262	265	236	827
garwoliński.....	5060	329	718	579	661	733	2040
kozienicki.....	4047	462	688	478	409	531	1479
lipski.....	2636	259	553	412	268	294	850
przysuski.....	5213	346	573	728	708	793	2065
radomski.....	15304	893	1759	1858	2274	2425	6095
szydlowiecki.....	5136	264	609	715	716	811	2021
zwoleński.....	2782	229	416	357	328	344	1108
Miasto na prawach powiatu: <i>City with powiat status:</i>							
Radom.....	19963	1129	2231	2354	2879	3119	8251
<b>Podregion (Subregion)</b>							
<b>Miasto (City) Warszawa</b> .....	<b>31934</b>	<b>2512</b>	<b>5108</b>	<b>4253</b>	<b>4707</b>	<b>4904</b>	<b>10450</b>
Miasto na prawach powiatu: <i>City with powiat status:</i>							
m.st. Warszawa..... <i>Capital City of Warsaw</i>	31934	2512	5108	4253	4707	4904	10450

<sup>a</sup> Od momentu rejestracji w urzędzie pracy; przedziały zostały domknięte prawostronnie, np. w przedziale 3—6 uwzględniono osoby, które pozostawały bez pracy 3 miesiące i 1 dzień do 6 miesięcy.

<sup>a</sup> From the date of registering in a labour office; intervals were shifted upward, e.g., in the interval 3—6, persons remaining unemployed from 3 months and 1 day up to 6 months were included.

TABL. 9 (34). **BEZROBOTNI ZAREJESTROWANI WEDŁUG STAŻU PRACY W 2007 R.**  
Stan w dniu 31 XII  
**REGISTERED UNEMPLOYED PERSONS BY WORK SENIORITY IN 2007**  
As of 31 XII

WYSZCZEGÓLNIENIE SPECIFICATION	Ogółem Total	Bez stażu pracy No work seniority	Ze stażem <sup>a</sup> With work seniority <sup>a</sup>					powyżej 30 lat more than 30 years
			1 rok i mniej 1 year and less	1—5	5—10	10—20	20—30	
<b>WOJEWÓDZTWO</b> ..... <i>VOIVODSHIP</i>	<b>219924</b>	<b>54381</b>	<b>35796</b>	<b>39705</b>	<b>29052</b>	<b>32639</b>	<b>23116</b>	<b>5235</b>
<b>Podregion (Subregion)</b> <b>ciechanowско-plocki</b> .....	<b>42860</b>	<b>9734</b>	<b>6542</b>	<b>9737</b>	<b>6370</b>	<b>6156</b>	<b>3694</b>	<b>627</b>
Powiaty: <i>Poviats:</i>								
ciechanowski.....	5288	958	662	1190	877	982	563	56
gostyniński.....	4002	985	639	862	508	557	369	82
mławski.....	3679	675	436	989	624	583	324	48
plocki.....	8031	2089	1400	1705	1151	1019	572	95
pioński.....	6101	1296	807	1691	1009	799	421	78
sierpecki.....	3927	1220	641	838	503	445	235	45
żuromiński.....	3431	1056	543	735	468	444	160	25
Miasto na prawach powiatu: <i>City with powiat status:</i>								
Plock.....	8401	1455	1414	1727	1230	1327	1050	198
<b>Podregion (Subregion)</b> <b>ostrołęcko-siedlecki</b> .....	<b>42926</b>	<b>13539</b>	<b>6538</b>	<b>8502</b>	<b>5275</b>	<b>5292</b>	<b>3227</b>	<b>553</b>
Powiaty: <i>Poviats:</i>								
łosicki.....	1750	897	125	280	174	173	83	18
makowski.....	4217	1676	613	753	451	406	272	46
ostrołęcki.....	6143	1933	979	1394	808	688	304	37
ostrowski.....	4573	1559	1255	776	347	333	248	55
przasnyski.....	3064	1114	479	583	337	309	206	36
pułtuski.....	3126	910	408	712	389	450	232	25
siedlecki.....	2764	928	431	529	352	340	158	26
sokołowski.....	2144	526	346	438	293	303	187	51
węgrowski.....	3762	971	408	907	567	526	317	66
wyszkowski.....	4109	1393	392	740	605	535	381	63
Miasta na prawach powiatu: <i>Cities with powiat status:</i>								
Ostrołęka.....	3951	907	569	777	524	631	475	68
Siedlce.....	3323	725	533	613	428	598	364	62

*a* Przedziały zostały domknięte prawostronnie, np. w przedziale 1—5 uwzględniono osoby, które pracowały 1 rok i 1 dzień do 5 lat.  
*a* Intervals were shifted upward, e.g., in the interval 1—5, persons who worked 1 year and 1 day up to 5 years were included.

TABL. 9 (34). **BEZROBOTNI ZAREJESTROWANI WEDŁUG STAŻU PRACY W 2007 R. (dok.)**

Stan w dniu 31 XII

REGISTERED UNEMPLOYED PERSONS BY WORK SENIORITY IN 2007 (cont.)

As of 31 XII

WYSZCZEGÓLNIENIE SPECIFICATION	Ogółem Total	Bez stażu pracy No work seniority	Ze stażem <sup>a</sup> With work seniority <sup>a</sup>					powyżej 30 lat more than 30 years
			1 rok i mniej 1 year and less	1—5	5—10	10—20	20—30	
<b>Podregion (Subregion)</b> <b>warszawski</b> .....	<b>40088</b>	<b>9075</b>	<b>4902</b>	<b>6644</b>	<b>5525</b>	<b>6940</b>	<b>5452</b>	<b>1550</b>
Powiaty: <i>Powiats:</i>								
grodziski .....	1228	226	158	216	168	233	170	57
grójcecki .....	2625	853	410	358	296	384	259	65
legionowski.....	3304	891	375	476	413	571	446	132
miński.....	4436	859	517	821	603	814	661	161
nowodworski.....	2502	500	288	451	377	450	339	97
otwocki.....	3741	690	447	607	546	732	541	178
piaseczyński .....	3390	594	299	538	508	720	562	169
pruszkowski .....	3650	800	366	607	475	612	605	185
sochaczewski .....	3301	1041	429	535	425	480	311	80
warszawski zachodni .....	2187	409	256	365	300	389	329	139
wołomiński .....	6780	1649	686	1146	1004	1139	927	229
żyrardowski.....	2944	563	671	524	410	416	302	58
<b>Podregion (Subregion)</b> <b>radomski</b> .....	<b>62116</b>	<b>17445</b>	<b>11523</b>	<b>9756</b>	<b>7911</b>	<b>9383</b>	<b>5356</b>	<b>742</b>
Powiaty: <i>Powiats:</i>								
białobrzeski.....	1975	620	344	348	240	242	150	31
garwoliński.....	5060	1742	462	997	651	708	389	111
kozienicki .....	4047	1234	362	741	559	693	388	70
lipski.....	2636	936	431	501	293	299	160	16
przysuski.....	5213	1900	591	874	672	757	369	50
radomski .....	15304	4113	3404	2235	1955	2245	1217	135
szydlowiecki.....	5136	1045	925	876	764	1022	451	53
zwoleński .....	2782	1007	280	601	347	346	177	24
Miasto na prawach powiatu: <i>City with powiat status:</i>								
Radom .....	19963	4848	4724	2583	2430	3071	2055	252
<b>Podregion (Subregion)</b> <b>Miasto (City) Warszawa</b> .....	<b>31934</b>	<b>4588</b>	<b>6291</b>	<b>5066</b>	<b>3971</b>	<b>4868</b>	<b>5387</b>	<b>1763</b>
Miasto na prawach powiatu: <i>City with powiat status:</i>								
m.st. Warszawa..... <i>Capital City of Warsaw</i>	31934	4588	6291	5066	3971	4868	5387	1763

<sup>a</sup> Przedziały zostały domknięte prawostronnie, np. w przedziale 1—5 uwzględniono osoby, które pracowały 1 rok i 1 dzień do 5 lat.<sup>a</sup> Intervals were shifted upward, e.g., in the interval 1—5, persons who worked 1 year and 1 day up to 5 years were included.

TABL. 10 (35). **BEZROBOTNI ZAREJESTROWANI BĘDĄCY W SZCZEGÓLNEJ SYTUACJI NA RYNKU PRACY W 2007 R.**  
Stan w dniu 31 XII  
REGISTERED UNEMPLOYED PERSONS WITH A SPECIFIC SITUATION ON THE LABOUR MARKET  
IN 2007  
As of 31 XII

WYSZCZEGÓLNIENIE SPECIFICATION	Bezrobotni zarejestrowani Registered unemployed persons					
	do 25 roku życia aged 25 and below	długotrwale bezrobotni <sup>a</sup> long-term unemployed <sup>a</sup>	powyżej 50 roku życia aged 50 and more	bez kwalifikacji zawodowych without occupational qualifications	samotnie wychowu- jący co najmniej jedno dziecko w wieku do 7 roku życia bringing up single-handed at least one child aged 7 and below	niepełnosprawni disabled
<b>WOJEWÓDZTWO</b> ..... <i>VOIVODSHIP</i>	<b>38837</b>	<b>141947</b>	<b>51975</b>	<b>70757</b>	<b>6322</b>	<b>5947</b>
<b>Podregion (Subregion)</b> <b>ciechanowsko-plocki</b> .....	<b>8119</b>	<b>28480</b>	<b>8348</b>	<b>12657</b>	<b>1334</b>	<b>992</b>
Powiaty: <i>Powiaty:</i>						
ciechanowski.....	984	3366	1140	1844	156	105
gostyniński.....	746	2807	859	1621	127	88
mławski.....	789	1847	709	706	109	90
plocki.....	1514	5834	1416	2281	232	133
pioński.....	1228	3971	1049	2392	186	124
sierpecki.....	790	2723	596	1009	117	73
żuromiński.....	880	2275	505	1120	47	43
Miasto na prawach powiatu: <i>City with powiat status:</i>						
Plock.....	1188	5657	2074	1684	360	336
<b>Podregion (Subregion)</b> <b>ostrołęcko-siedlecki</b> .....	<b>10241</b>	<b>28445</b>	<b>7831</b>	<b>13130</b>	<b>1107</b>	<b>839</b>
Powiaty: <i>Powiaty:</i>						
łosicki.....	528	1157	269	420	21	19
makowski.....	1128	2991	723	1614	94	46
ostrołęcki.....	1564	4409	813	1710	103	63
ostrowski.....	1181	3082	820	1392	130	134
przasnyski.....	757	1886	515	1163	111	103
pułtowski.....	812	1940	574	1095	92	56
siedlecki.....	696	1690	416	960	83	67
sokolowski.....	517	1372	466	424	63	77
węgrowski.....	905	2526	745	1160	90	35
wyszkowski.....	1000	2523	785	1329	80	58
Miasta na prawach powiatu: <i>Cities with powiat status:</i>						
Ostrołęka.....	678	2688	840	875	132	90
Siedlce.....	475	2181	865	988	108	91

<sup>a</sup> Pozostający w rejestrze powiatowego urzędu pracy łącznie przez okres ponad 12 miesięcy w okresie ostatnich 2 lat, z wyłączeniem okresów odbywania stażu i przygotowania zawodowego w miejscu pracy.

<sup>a</sup> Remaining in the register rolls of the powiat labour office for the overall period of over 12 months during the last two years, excluding the periods of undergoing a traineeship and on a job occupational training.



TABL. 10 (35). **BEZROBOTNI ZAREJESTROWANI BĘDĄCY W SZCZEGÓLNEJ SYTUACJI NA RYNKU PRACY W 2007 R. (dok.)**  
Stan w dniu 31 XII  
REGISTERED UNEMPLOYED PERSONS WITH A SPECIFIC SITUATION ON THE LABOUR MARKET  
IN 2007 (cont.)  
As of 31 XII

WYSZCZEGÓLNIENIE SPECIFICATION	Bezrobotni zarejestrowani Registered unemployed persons					
	do 25 roku życia aged 25 and below	długotrwale bezrobotni <sup>a</sup> long-term unemployed <sup>a</sup>	powyżej 50 roku życia aged 50 and more	bez kwalifikacji zawodowych without occupational qualifications	samotnie wychowu- jący co najmniej jedno dziecko w wieku do 7 roku życia bringing up single-handed at least one child aged 7 and below	niepełnosprawni disabled
<b>Podregion (Subregion)</b>						
<b>warszawski</b> .....	<b>6300</b>	<b>23753</b>	<b>11595</b>	<b>13779</b>	<b>1520</b>	<b>1143</b>
Powiaty: Powiats:						
grodziski .....	202	522	366	396	94	87
grójcecki .....	559	1479	660	1121	14	72
legionowski .....	509	1955	1073	1159	112	92
miński .....	783	2785	1208	1540	108	99
nowodworski .....	370	1532	750	812	126	105
otwocki .....	518	2256	1151	1429	139	99
piaseczyński .....	451	1811	1025	1226	137	126
pruskowski .....	332	2269	1297	471	147	77
sochaczewski .....	695	2017	759	1241	101	87
warszawski zachodni .....	214	1373	757	747	107	42
wolomiński .....	1139	4017	1878	2690	276	115
żyrardowski .....	528	1737	671	947	159	142
<b>Podregion (Subregion)</b>						
<b>radomski</b> .....	<b>11803</b>	<b>42167</b>	<b>12249</b>	<b>22526</b>	<b>730</b>	<b>1610</b>
Powiaty: Powiats:						
białobrzeski .....	484	1329	494	839	5	24
garwoliński .....	1268	3324	1039	1664	100	54
koziński .....	807	2783	889	1236	97	75
lipski .....	652	1846	472	661	35	47
przysuski .....	1133	3712	829	1844	29	61
radomski .....	3045	10570	2584	5872	132	268
szydłowiecki .....	917	2555	895	1623	62	125
zwoleński .....	661	1936	463	936	53	35
Miasto na prawach powiatu: City with powiat status:						
Radom .....	2836	14112	4584	7851	217	921
<b>Podregion (Subregion)</b>						
<b>Miasto (City) Warszawa</b> .....	<b>2374</b>	<b>19102</b>	<b>11952</b>	<b>8665</b>	<b>1631</b>	<b>1363</b>
Miasto na prawach powiatu: City with powiat status:						
m.st. Warszawa .....	2374	19102	11952	8665	1631	1363
Capital City of Warsaw						

<sup>a</sup> Pozostający w rejestrze powiatowego urzędu pracy łącznie przez okres ponad 12 miesięcy w okresie ostatnich 2 lat, z wyłączeniem okresów odbywania stażu i przygotowania zawodowego w miejscu pracy.

<sup>a</sup> Remaining in the register rolls of the powiat labour office for the overall period of over 12 months during the last two years, excluding the periods of undergoing a traineeship and on a job occupational training.

TABL. 11 (36). **POSZKODOWANI W WYPADKACH PRZY PRACY<sup>a</sup> ORAZ LICZBA DNI NIEZDOLNOŚCI DO PRACY SPOWODOWANEJ WYPADKAMI W 2007 R.**  
**PERSONS INJURED IN ACCIDENTS AT WORK<sup>a</sup> AS WELL AS THE NUMBER OF DAYS INABILITY TO WORK CAUSED BY ACCIDENTS IN 2007**

WYSZCZEGÓLNIENIE SPECIFICATION	Poszkodowani <i>Persons injured</i>					Liczba dni niezdolności do pracy <i>Number of days inability to work</i>	
	ogółem <i>total</i>	w tym kobiety <i>of which women</i>	z liczby ogółem – w wypadkach <i>of total number – in accidents</i>			ogółem <i>total</i>	na 1 poszkodowanego <sup>b</sup> <i>per 1 person injured<sup>b</sup></i>
			śmiertelnych <i>fatal</i>	ciężkich <i>serious</i>	lżejszych <i>lighter</i>		
<b>WOJEWÓDZTWO</b> ..... <i>VOIVODSHIP</i>	<b>11465</b>	<b>3642</b>	<b>60</b>	<b>129</b>	<b>11276</b>	<b>474256</b>	<b>41,6</b>
<b>Podregion (Subregion)</b> <b>ciechanowsko-plocki</b> .....	<b>1125</b>	<b>332</b>	<b>7</b>	<b>18</b>	<b>1100</b>	<b>45113</b>	<b>40,4</b>
Powiaty: <i>Poviats:</i>							
ciechanowski.....	122	41	2	—	120	3842	32,0
gostyniński.....	43	22	—	1	42	1958	45,5
mławski.....	167	55	—	4	163	5377	32,2
plocki.....	109	27	—	1	108	4980	45,7
pioński.....	41	8	1	—	40	1701	42,5
sierpecki.....	66	27	1	1	64	1942	29,9
żuromiński.....	20	10	1	—	19	1167	61,4
Miasto na prawach powiatu: <i>City with powiat status:</i>							
Plock.....	557	142	2	11	544	24146	43,5
<b>Podregion (Subregion)</b> <b>ostrolęcko-siedlecki</b> .....	<b>1094</b>	<b>299</b>	<b>4</b>	<b>14</b>	<b>1076</b>	<b>53469</b>	<b>49,0</b>
Powiaty: <i>Poviats:</i>							
łosicki.....	31	2	—	—	31	1862	60,1
makowski.....	29	7	—	1	28	1892	65,2
ostrolęcki.....	88	20	—	2	86	3600	40,9
ostrowski.....	119	32	—	2	117	4997	42,0
przasnyski.....	25	4	—	1	24	1266	50,6
pułtuski.....	47	17	—	2	45	1930	41,1
siedlecki.....	46	4	1	—	45	2782	61,8
sokolowski.....	202	64	—	—	202	9931	49,2
węgrowski.....	64	22	1	1	62	3480	53,5
wyszkowski.....	54	15	—	1	53	3156	58,4
Miasta na prawach powiatu: <i>Cities with powiat status:</i>							
Ostrolęka.....	131	35	2	1	128	5282	41,0
Siedlce.....	258	77	—	3	255	13291	51,5

<sup>a</sup> Zgłoszone w ciągu roku; bez wypadków w gospodarstwach indywidualnych w rolnictwie. <sup>b</sup> Bez osób poszkodowanych w wypadkach śmiertelnych oraz bez liczby dni niezdolności do pracy dla tych osób.

<sup>a</sup> Registered during year; excluding accidents in private farms in agriculture. <sup>b</sup> Excluding persons injured in fatal accidents and without the number of days inability to work of this persons.

TABL. 11 (36). **POSZKODOWANI W WYPADKACH PRZY PRACY<sup>a</sup> ORAZ LICZBA DNI NIEZDOLNOŚCI DO PRACY SPOWODOWANEJ WYPADKAMI W 2007 R. (dok.)**  
**PERSONS INJURED IN ACCIDENTS AT WORK<sup>a</sup> AS WELL AS THE NUMBER OF DAYS INABILITY TO WORK CAUSED BY ACCIDENTS IN 2007 (cont.)**

WYSZCZEGÓLNIENIE SPECIFICATION	Poszkodowani <i>Persons injured</i>					Liczba dni niezdolności do pracy <i>Number of days inability to work</i>	
	ogółem <i>total</i>	w tym kobiety <i>of which women</i>	z liczby ogółem — w wypadkach <i>of total number — in accidents</i>			ogółem <i>total</i>	na 1 poszkodowanego <sup>b</sup> <i>per 1 person injured<sup>b</sup></i>
			śmiertelnych <i>fatal</i>	ciężkich <i>serious</i>	lżejszych <i>lighter</i>		
<b>Podregion (Subregion)</b>							
<b>warszawski</b> .....	<b>1923</b>	<b>575</b>	<b>13</b>	<b>26</b>	<b>1884</b>	<b>87153</b>	<b>45,6</b>
Powiaty: <i>Powiats:</i>							
grodziski.....	128	44	2	—	126	5895	46,8
grójecki .....	92	28	—	1	91	3611	39,3
legionowski .....	70	30	1	1	68	2862	41,5
miński.....	161	43	1	3	157	7965	49,8
nowodorski .....	64	24	—	—	64	2356	36,8
otwocki .....	117	36	2	2	113	5874	51,0
piaseczyński .....	413	111	1	3	409	19346	47,0
pruszkowski .....	232	68	1	3	228	10193	44,1
sochaczewski .....	156	39	1	1	154	6887	44,4
warszawski zachodni.....	163	49	1	4	158	7476	46,1
wołomiński .....	196	64	3	6	187	9717	50,4
żyrardowski.....	131	39	—	2	129	4971	38,0
<b>Podregion (Subregion)</b>							
<b>radomski</b> .....	<b>781</b>	<b>285</b>	<b>4</b>	<b>12</b>	<b>765</b>	<b>35416</b>	<b>45,6</b>
Powiaty: <i>Powiats:</i>							
białobrzeski.....	24	7	1	—	23	943	41,0
garwoliński.....	77	29	—	1	76	3436	44,6
koziernicki .....	103	45	—	2	101	4992	48,5
lipski.....	6	—	—	2	4	556	92,7
przysuski.....	23	5	—	1	22	1227	53,4
radomski .....	95	32	2	4	89	4629	49,8
szydłowiecki.....	26	9	—	—	26	1121	43,1
zwoleński .....	15	3	—	—	15	641	42,7
Miasto na prawach powiatu: <i>City with powiat status:</i>							
Radom .....	412	155	1	2	409	17871	43,5
<b>Podregion (Subregion)</b>							
<b>Miasto (City) Warszawa</b>	<b>6542</b>	<b>2151</b>	<b>32</b>	<b>59</b>	<b>6451</b>	<b>253105</b>	<b>38,9</b>
Miasto na prawach powiatu: <i>City with powiat status:</i>							
m.st. Warszawa..... <i>Capital City of Warsaw</i>	6542	2151	32	59	6451	253105	38,9

<sup>a</sup> Zgłoszone w ciągu roku; bez wypadków w gospodarstwach indywidualnych w rolnictwie. <sup>b</sup> Bez osób poszkodowanych w wypadkach śmiertelnych oraz bez liczby dni niezdolności do pracy dla tych osób.

<sup>a</sup> Registered during year; excluding accidents in private farms in agriculture. <sup>b</sup> Excluding persons injured in fatal accidents and without the number of days inability to work of this persons.

TABL. 12 (37). ZATRUDNIENI W WARUNKACH ZAGROŻENIA<sup>a</sup> W 2007 R.  
Stan w dniu 31 XII  
PERSONS WORKING IN HAZARDOUS CONDITIONS<sup>a</sup> IN 2007  
As of 31 XII

WYSZCZEGÓLNIENIE SPECIFICATION	Ogółem Grand total		Zagrożenia Hazard					
			związane connected with				czynnikami mechanicznymi związanymi z maszynami szczególnie niebezpiecznymi connected with mechanical factors related to particularly dangerous machinery	
			ze środowiskiem pracy work environment		z uciążliwością pracy strenuous conditions			
	ogółem grand total	w tym przez jedną grupę czynników of which one group of factors	razem total	w tym przez jedną grupę czynników of which one group of factors	razem total	w tym przez jedną grupę czynników of which one group of factors	razem total	w tym przez jedną grupę czynników of which one group of factors
<b>WOJEWÓDZTWO.....</b> <i>VOIVODSHIP</i>	<b>55953</b>	<b>48941</b>	<b>27087</b>	<b>22674</b>	<b>22331</b>	<b>20655</b>	<b>6535</b>	<b>5612</b>
<b>Podregion (Subregion)</b> <b>ciechanowsko-plocki.....</b>	<b>5794</b>	<b>4842</b>	<b>3112</b>	<b>2499</b>	<b>1672</b>	<b>1573</b>	<b>1010</b>	<b>770</b>
Powiaty: <i>Powiats:</i>								
ciechanowski.....	733	679	443	410	238	217	52	52
gostyniński.....	204	204	78	78	41	41	85	85
mławski.....	1156	999	523	366	386	386	247	247
plocki.....	320	318	283	281	—	—	37	37
płoński.....	315	267	260	220	40	40	15	7
sierpecki.....	266	105	95	69	25	15	146	21
żuromiński.....	148	142	53	48	84	83	11	11
Miasto na prawach powiatu: <i>City with powiat status:</i>								
Plock.....	2652	2128	1377	1027	858	791	417	310
<b>Podregion (Subregion)</b> <b>ostrołęcko-siedlecki.....</b>	<b>6421</b>	<b>5779</b>	<b>4455</b>	<b>3930</b>	<b>1494</b>	<b>1414</b>	<b>472</b>	<b>435</b>
Powiaty: <i>Powiats:</i>								
łosicki.....	92	92	82	82	—	—	10	10
makowski.....	56	56	42	42	14	14	—	—
ostrołęcki.....	1243	1149	1029	945	150	150	64	54
ostrowski.....	506	500	283	281	113	111	110	108
przasnyski.....	30	25	19	14	10	10	1	1
pułtuski.....	226	225	123	122	32	32	71	71
siedlecki.....	578	443	371	270	173	148	34	25
sokołowski.....	1252	1241	1160	1149	67	67	25	25
węgrowski.....	76	71	64	62	—	—	12	9
wyszkowski.....	194	157	81	56	78	70	35	31
Miasta na prawach powiatu: <i>Cities with powiat status:</i>								
Ostrołęka.....	699	556	425	291	257	251	17	14
Siedlce.....	1469	1264	776	616	600	561	93	87

<sup>a</sup> Liczeni tylko jeden raz w grupie czynnika przeważającego, tzn. mającego największe szkodliwe znaczenie na danym stanowisku pracy; dane dotyczą podmiotów, w których liczba pracujących przekracza 9 osób.

<sup>a</sup> Listed only once by predominant factor, i.e., the factor having the most hazardous effect at a given work post; data concern entities employing more than 9 persons.

TABLE 12 (37). **ZATRUDNIENI W WARUNKACH ZAGROŻENIA<sup>a</sup> W 2007 R. (dok.)**  
Stan w dniu 31 XII  
**PERSONS WORKING IN HAZARDOUS CONDITIONS<sup>a</sup> IN 2007 (cont.)**  
As of 31 XII

WYSZCZEGÓLNIENIE SPECIFICATION	Ogółem Grand total		Zagrożenia Hazard					
			związane connected with				czynnikami mechanicznymi związanymi z maszynami szczególnie niebezpiecznymi connected with mechanical factors related to particularly dangerous machinery	
			ze środowiskiem pracy work environment		z uciążliwością pracy strenuous conditions			
	ogółem grand total	w tym przez jedną grupę czynników of which one group of factors	razem total	w tym przez jedną grupę czynników of which one group of factors	razem total	w tym przez jedną grupę czynników of which one group of factors	razem total	w tym przez jedną grupę czynników of which one group of factors
<b>Podregion (Subregion) warszawski.....</b>	<b>10212</b>	<b>8750</b>	<b>6055</b>	<b>5093</b>	<b>2907</b>	<b>2588</b>	<b>1250</b>	<b>1069</b>
Powiaty: Powiats:								
grodziski .....	127	90	28	23	20	20	79	47
grójcecki .....	970	855	672	616	281	222	17	17
legionowski .....	388	334	235	181	140	140	13	13
miński.....	341	289	140	96	98	95	103	98
nowodworski.....	163	161	145	145	2	—	16	16
otwocki.....	1197	1023	978	823	108	97	111	103
piaseczyński.....	1291	1147	677	570	311	308	303	269
pruszkowski.....	1400	1313	325	288	700	685	375	340
sochaczewski.....	2371	2045	1766	1603	575	412	30	30
warszawski zachodni .....	809	696	439	343	313	313	57	40
wołomiński.....	625	420	432	260	88	80	105	80
żyrardowski.....	530	377	218	145	271	216	41	16
<b>Podregion (Subregion) radomski.....</b>	<b>2876</b>	<b>2535</b>	<b>2170</b>	<b>1972</b>	<b>399</b>	<b>333</b>	<b>307</b>	<b>230</b>
Powiaty: Powiats:								
białobrzegi.....	114	114	111	111	3	3	—	—
garwoliński.....	207	160	151	131	51	24	5	5
kozienicki.....	756	688	637	630	57	18	62	40
lipski.....	64	64	61	61	—	—	3	3
przysuski.....	95	90	40	35	53	53	2	2
radomski.....	404	331	297	276	25	25	82	30
szydlowiecki.....	65	57	27	19	20	20	18	18
zwoleniński.....	19	16	19	16	—	—	—	—
Miasto na prawach powiatu: City with powiat status:								
Radom .....	1152	1015	827	693	190	190	135	132
<b>Podregion (Subregion) Miasto (City) Warszawa</b>	<b>30650</b>	<b>27035</b>	<b>11295</b>	<b>9180</b>	<b>15859</b>	<b>14747</b>	<b>3496</b>	<b>3108</b>
Miasto na prawach powiatu: City with powiat status:								
m.st. Warszawa..... Capital City of Warsaw	30650	27035	11295	9180	15859	14747	3496	3108

<sup>a</sup> Liczeni tylko jeden raz w grupie czynnika przeważającego, tzn. mającego największe szkodliwe znaczenie na danym stanowisku pracy; dane dotyczą podmiotów, w których liczba pracujących przekracza 9 osób.

<sup>a</sup> Listed only once by predominant factor, i.e., the factor having the most hazardous effect at a given work post; data concern entities employing more than 9 persons.

**Dział VI. INFRASTRUKTURA KOMUNALNA. MIESZKANIA**
*Chapter VI. MUNICIPAL INFRASTRUCTURE. DWELLINGS*
**TABL. 1 (38). WODOCIĄGI I KANALIZACJA W 2007 R.**  
*WATER-LINE AND SEWERAGE SYSTEMS IN 2007*

WYSZCZEGÓLNIENIE <i>SPECIFICATION</i>	Sieć rozdzielcza w km <i>Distribution network in km</i>		Połączenia prowadzące do budynków mieszkalnych <i>Connections leading to residential buildings</i>		Zużycie wody z wodociągów w gospodarstwach domowych <i>Consumption of water from water-line systems in households</i>		Ścieki odprowa- dzone <sup>b</sup> w dam <sup>3</sup> <i>Waste water discharged<sup>b</sup> in dam<sup>3</sup></i>
	wodociągowa <i>water-line</i>	kanalizacyjna <sup>a</sup> <i>sewerage<sup>a</sup></i>	wodociągowe <i>water-line system</i>	kanalizacyjne <i>sewerage system</i>	w dam <sup>3</sup> <i>in dam<sup>3</sup></i>	na 1 mieszkańca w m <sup>3</sup> <i>per capita in m<sup>3</sup></i>	
	stan w dniu 31 XII <i>as of 31 XII</i>						
<b>WOJEWÓDZTWO</b> ..... <i>VOIVODSHIP</i>	<b>37077,6</b>	<b>8445,3</b>	<b>602188</b>	<b>216232</b>	<b>189675,8</b>	<b>36,6</b>	<b>205809,0</b>
<b>PODREGION (SUBREGION)</b>							
<b>CIECHANOWSKO-PŁOCKI</b> ..	<b>9616,1</b>	<b>1020,1</b>	<b>102526</b>	<b>26128</b>	<b>20237,8</b>	<b>32,4</b>	<b>14007,0</b>
<b>Powiat ciechanowski</b> .....	<b>1367,6</b>	<b>153,6</b>	<b>14438</b>	<b>4755</b>	<b>3114,5</b>	<b>34,4</b>	<b>2619,0</b>
Gmina miejska: <i>Urban gmina:</i>							
Ciechanów.....	148,6	92,5	4549	3485	1907,1	41,9	2313,7
Gmina miejsko-wiejska: <i>Urban-rural gmina:</i>							
Głinojeck.....	181,9	12,2	1796	316	175,0	22,1	88,6
w tym miasto <i>of which city</i>	18,1	11,0	547	294	88,5	29,0	81,6
Gminy wiejskie: <i>Rural gminas:</i>							
Ciechanów.....	131,4	2,0	1239	38	123,6	20,5	1,2
Golymin-Ośrodek.....	150,7	—	878	—	132,2	33,3	—
Grudusk.....	106,5	18,8	947	381	147,9	38,2	43,0
Ojrzeń.....	131,9	—	942	—	102,0	23,3	—
Opinogóra Górna.....	190,3	12,8	1191	216	214,8	35,9	36,7
Regimin.....	100,5	0,4	1098	2	156,3	31,5	1,8
Sońsk.....	225,8	14,9	1798	317	155,6	19,5	134,0
<b>Powiat gostyniński</b> .....	<b>739,1</b>	<b>87,4</b>	<b>8035</b>	<b>2170</b>	<b>1345,6</b>	<b>28,7</b>	<b>902,0</b>
Gmina miejska: <i>Urban gmina:</i>							
Gostynin.....	46,4	46,5	2103	1576	561,7	29,4	705,2
Gminy wiejskie: <i>Rural gminas:</i>							
Gostynin.....	317,1	28,6	2659	264	370,2	30,2	99,8
Pacyna.....	101,2	1,0	750	14	107,3	27,6	7,0
Sanniki.....	121,4	3,7	1334	142	163,6	25,1	61,0
Szczawin Kościelny.....	153,0	7,6	1189	174	142,8	27,8	29,0
<b>Powiat mławski</b> .....	<b>1080,2</b>	<b>145,4</b>	<b>13402</b>	<b>2770</b>	<b>2616,7</b>	<b>35,7</b>	<b>1466,4</b>
Gmina miejska: <i>Urban gmina:</i>							
Mława.....	94,9	51,8	3684	1474	1250,8	42,3	1354,5
Gminy wiejskie: <i>Rural gminas:</i>							
Dzierzgowo.....	118,6	—	862	—	136,5	39,9	—
Lipowiec Kościelny.....	68,7	—	1092	—	113,3	22,2	—
Radzanów.....	92,8	—	915	—	231,0	64,0	—
Strzegowo.....	181,6	87,4	1720	1088	150,9	19,2	73,6
Stupsk.....	127,8	—	1146	—	179,8	36,0	—
Szreńsk.....	76,1	5,3	877	203	124,7	27,5	35,6
Szydłowo.....	120,7	—	1023	—	140,0	30,8	—
Wieczfnia Kościelna.....	103,9	—	843	—	129,6	30,6	—
Wiśniewo.....	95,1	0,9	1240	5	160,1	30,4	2,7

*a* Łącznie z kolektorami. *b* Do kanalizacji miejskiej.  
*a* Including collectors. *b* To urban sewerage.

TABL. 1 (38). WODOCIĄGI I KANALIZACJA W 2007 R. (cd.)  
WATER-LINE AND SEWERAGE SYSTEMS IN 2007 (cont.)

WYSZCZEGÓLNIENIE SPECIFICATION	Sieć rozdzielcza w km Distribution network in km		Połączenia prowadzące do budynków mieszkalnych Connections leading to residential buildings		Zużycie wody z wodociągów w gospodarstwach domowych Consumption of water from water-line systems in households		Ścieki odprowa- dzone <sup>b</sup> w dam <sup>3</sup> Waste water discharged <sup>b</sup> in dam <sup>3</sup>
	wodociągowa water-line	kanalizacyjna <sup>a</sup> sewerage <sup>a</sup>	wodociągowe water-line system	kanalizacyjne sewerage system	w dam <sup>3</sup> in dam <sup>3</sup>	na 1 mieszkańca w m <sup>3</sup> per capita in m <sup>3</sup>	
	stan w dniu 31 XII		as of 31 XII				
<b>PODREGION (SUBREGION) CIECHANOWSKO-PŁOCKI (cd.) (cont.)</b>							
<b>Powiat płocki .....</b>	<b>2475,3</b>	<b>232,5</b>	<b>23636</b>	<b>5837</b>	<b>3510,4</b>	<b>32,9</b>	<b>961,0</b>
Gminy miejsko-wiejskie: Urban-rural gminas:							
Drobin .....	193,8	11,7	1641	519	295,0	34,7	81,9
w tym miasto of which city	10,7	11,7	536	519	132,7	45,2	81,9
Gąbin .....	182,3	14,4	2310	453	222,7	20,6	61,9
w tym miasto of which city	35,9	14,4	842	453	108,8	26,6	61,9
Wyszogród .....	139,4	11,0	1214	370	182,4	30,5	77,3
w tym miasto of which city	16,1	10,7	476	364	87,5	31,7	74,6
Gminy wiejskie: Rural gminas:							
Bielsk .....	201,2	12,3	1770	504	301,9	33,9	87,9
Bodzanów .....	196,8	7,6	2021	252	197,1	23,6	48,2
Brudzeń Duży .....	244,0	9,4	1637	284	97,6	12,5	26,8
Bulkowo .....	162,6	7,6	1207	132	350,5	59,7	43,5
Łąck .....	90,0	13,8	1128	251	178,2	35,9	70,9
Mała Wieś .....	162,5	10,0	1340	220	224,6	35,7	33,7
Nowy Duninów .....	88,6	22,9	731	240	109,8	28,3	47,2
Radzanowo .....	188,0	3,7	2215	124	144,1	19,3	18,0
Stubice .....	130,3	6,8	1044	163	93,2	20,5	15,9
Stupno .....	127,7	40,0	1492	721	260,2	46,0	191,0
Stara Biała .....	177,5	47,0	2306	1172	524,5	51,4	84,8
Staroźreby .....	190,6	14,3	1580	432	328,6	43,9	72,0
<b>Powiat płoński .....</b>	<b>1793,3</b>	<b>98,1</b>	<b>16356</b>	<b>2885</b>	<b>2322,9</b>	<b>26,6</b>	<b>1054,3</b>
Gminy miejskie: Urban gminas:							
Płońsk .....	55,0	52,8	2157	1814	680,4	30,5	843,4
Raciąż .....	14,2	6,4	655	259	138,3	29,3	82,9
Gminy wiejskie: Rural gminas:							
Baboszewo .....	193,8	12,6	1657	484	234,3	29,1	65,5
Czerwińsk nad Wisłą .....	237,5	4,4	1710	30	191,0	24,6	12,3
Dzierżążnia .....	136,8	—	859	—	129,4	33,2	—
Joniec .....	27,5	—	270	—	25,6	9,7	—
Naruszewo .....	206,1	1,1	1394	12	146,9	22,4	15,2
Nowe Miasto .....	127,4	—	1235	—	114,1	23,9	—
Płońsk .....	207,7	—	1893	—	175,7	24,5	—
Raciąż .....	282,7	12,7	1728	99	266,7	31,7	11,6
Sochocin .....	105,2	8,1	1296	187	114,5	20,2	23,4
Załuski .....	199,4	—	1502	—	106,0	19,5	—
<b>Powiat sierpecki .....</b>	<b>1180,7</b>	<b>92,0</b>	<b>10061</b>	<b>2402</b>	<b>1747,8</b>	<b>32,6</b>	<b>1188,6</b>
Gmina miejska: Urban gmina:							
Sierpc .....	71,2	26,5	2458	1279	538,5	28,7	1016,2
Gminy wiejskie: Rural gminas:							
Gozdowo .....	168,9	19,3	1228	388	231,5	38,4	42,9
Mochowo .....	211,5	10,4	1278	166	191,2	30,6	19,6
Rościszewo .....	126,1	—	908	—	130,3	31,3	—
Sierpc .....	225,7	2,6	1611	27	216,6	30,3	26,3
Szczutowo .....	141,7	22,1	961	337	115,7	26,3	38,6
Zawidz .....	235,6	11,1	1617	205	324,0	46,8	45,0

<sup>a</sup> Łącznie z kolektorami. <sup>b</sup> Do kanalizacji miejskiej.  
<sup>a</sup> Including collectors. <sup>b</sup> To urban sewerage.

TABL. 1 (38). WODOCIĄGI I KANALIZACJA W 2007 R. (cd.)  
WATER-LINE AND SEWERAGE SYSTEMS IN 2007 (cont.)

WYSZCZEGÓLNIENIE SPECIFICATION	Sieć rozdzielcza w km Distribution network in km		Połączenia prowadzące do budynków mieszkalnych Connections leading to residential buildings		Zużycie wody z wodociągów w gospodarstwach domowych Consumption of water from water-line systems in households		Ścieki odprowa- dzone <sup>b</sup> w dam <sup>3</sup> Waste water discharged <sup>b</sup> in dam <sup>3</sup>
	wodociągowa water-line	kanalizacyjna <sup>a</sup> sewerage <sup>a</sup>	wodociągowe water-line system	kanalizacyjne sewerage system	w dam <sup>3</sup> in dam <sup>3</sup>	na 1 mieszkańca w m <sup>3</sup> per capita in m <sup>3</sup>	
	stan w dniu 31 XII		as of 31 XII				
<b>PODREGION (SUBREGION) CIECHANOWSKO-PŁOCKI (dok.) (cont.)</b>							
<b>Powiat żuromiński</b> .....	<b>725,3</b>	<b>29,9</b>	<b>8040</b>	<b>1122</b>	<b>1370,9</b>	<b>34,3</b>	<b>329,7</b>
Gminy miejsko-wiejskie: Urban-rural gminas:							
Bieżeń .....	134,2	9,1	1146	320	287,7	54,5	47,5
w tym miasto of which city	11,9	9,1	338	320	103,2	53,9	47,5
Żuromin .....	141,7	18,8	2301	785	419,9	29,3	267,5
w tym miasto of which city	47,5	18,8	1211	785	267,9	30,7	267,5
Gminy wiejskie: Rural gminas:							
Kuczborc-Osada .....	63,6	1,7	1157	12	158,7	31,7	9,8
Lubowidz .....	161,6	0,3	1766	5	213,5	29,3	4,9
Lutocin .....	108,2	—	1005	—	204,5	44,7	—
Siemiątkowo .....	116,0	—	665	—	86,6	24,4	—
<b>Miasto na prawach powiatu (City with powiat status)</b>							
<b>Płock</b> .....	<b>254,6</b>	<b>181,2</b>	<b>8558</b>	<b>4187</b>	<b>4209,0</b>	<b>33,1</b>	<b>5486,0</b>
<b>PODREGION (SUBREGION) OSTROŁĘCKO-SIEDLECKI</b>	<b>9181,7</b>	<b>1299,7</b>	<b>128401</b>	<b>35454</b>	<b>22071,1</b>	<b>29,5</b>	<b>17473,5</b>
<b>Powiat łosicki</b> .....	<b>546,3</b>	<b>131,7</b>	<b>7569</b>	<b>2560</b>	<b>1029,7</b>	<b>31,7</b>	<b>293,2</b>
Gmina miejsko-wiejska: Urban-rural gmina:							
Łosice .....	111,3	22,9	2311	870	298,0	26,6	173,0
w tym miasto of which city	33,9	22,9	1370	870	210,0	29,2	173,0
Gminy wiejskie: Rural gminas:							
Huszęw .....	65,1	—	709	—	72,3	24,5	—
Olszanka .....	44,4	—	620	—	109,7	34,8	—
Platerów .....	110,9	32,9	1225	460	173,6	33,9	41,4
Sarnaki .....	119,5	42,6	1499	691	188,0	36,6	42,0
Stara Kornica .....	95,1	33,3	1205	539	188,1	38,6	36,8
<b>Powiat makowski</b> .....	<b>706,5</b>	<b>42,1</b>	<b>8279</b>	<b>1509</b>	<b>1207,5</b>	<b>26,1</b>	<b>567,8</b>
Gmina miejska: Urban gmina:							
Maków Mazowiecki .....	25,5	22,8	1264	960	311,5	31,7	476,7
Gmina miejsko-wiejska: Urban-rural gmina:							
Różan .....	84,1	14,2	1171	489	119,2	27,0	64,0
w tym miasto of which city	29,9	14,2	739	489	86,1	32,3	64,0
Gminy wiejskie: Rural gminas:							
Czerwonka .....	67,1	—	614	—	73,0	27,6	—
Karniewo .....	175,9	0,4	1154	3	189,6	34,6	5,8
Krasnosielc .....	78,5	—	1241	—	136,9	21,1	—
Młynarze .....	—	—	—	—	—	—	—
Płoniawy-Bramura .....	113,4	3,0	1195	25	200,1	34,3	13,4
Rzewnie .....	31,8	—	392	—	29,9	11,0	—
Sypniewo .....	47,0	—	524	—	97,6	27,8	—
Szelków .....	83,2	1,7	724	32	49,7	13,5	7,9

<sup>a</sup> Łącznie z kolektorami. <sup>b</sup> Do kanalizacji miejskiej.  
<sup>a</sup> Including collectors. <sup>b</sup> To urban sewerage.



TABL. 1 (38). WODOCIĄGI I KANALIZACJA W 2007 R. (cd.)  
WATER-LINE AND SEWERAGE SYSTEMS IN 2007 (cont.)

WYSZCZEGÓLNIENIE SPECIFICATION	Sieć rozdzielcza w km Distribution network in km		Połączenia prowadzące do budynków mieszkalnych Connections leading to residential buildings		Zużycie wody z wodociągów w gospodarstwach domowych Consumption of water from water-line systems in households		Ścieki odprowadzone <sup>b</sup> w dam <sup>3</sup> Waste water discharged <sup>b</sup> in dam <sup>3</sup>
	wodociągowa water-line	kanalizacyjna <sup>a</sup> sewerage <sup>a</sup>	wodociągowe water-line system	kanalizacyjne sewerage system	w dam <sup>3</sup> in dam <sup>3</sup>	na 1 mieszkańca w m <sup>3</sup> per capita in m <sup>3</sup>	
	stan w dniu 31 XII as of 31 XII						
<b>PODREGION (SUBREGION) OSTROŁĘCKO-SIEDLECKI (cd.) (cont.)</b>							
<b>Powiat ostrołęcki.....</b>	<b>1027,8</b>	<b>118,9</b>	<b>11976</b>	<b>2896</b>	<b>1365,9</b>	<b>16,3</b>	<b>394,3</b>
Gmina miejsko-wiejska: Urban-rural gmina:							
Myszyniec.....	172,0	35,9	1619	685	170,9	16,8	100,3
w tym miasto of which city	37,6	35,9	788	685	101,7	33,7	100,3
Gminy wiejskie: Rural gminas:							
Baranowo.....	114,4	8,9	1061	280	156,9	23,4	22,1
Czarnia.....	—	0,2	—	5	—	—	4,5
Czerwin.....	78,3	4,4	821	106	150,4	28,7	23,3
Goworowo.....	156,9	5,1	1856	222	155,0	17,9	19,2
Kadzidło.....	93,6	15,5	1431	379	170,1	15,4	50,6
Lelis.....	122,3	7,6	1258	177	116,8	13,9	24,0
Łyse.....	15,8	5,3	470	164	46,2	5,8	17,1
Olszewo-Borki.....	43,3	21,5	839	516	70,4	7,5	88,3
Rzekuń.....	133,3	5,9	1752	186	208,0	23,5	14,0
Troszyn.....	97,9	8,6	869	176	121,2	25,0	30,9
<b>Powiat ostrowski.....</b>	<b>959,8</b>	<b>90,9</b>	<b>14164</b>	<b>2931</b>	<b>2165,8</b>	<b>28,9</b>	<b>1389,8</b>
Gmina miejska: Urban gmina:							
Ostrów Mazowiecka.....	79,5	62,1	3401	2261	682,7	30,2	1121,5
Gmina miejsko-wiejska: Urban-rural gmina:							
Brok.....	34,5	3,6	546	94	125,9	43,9	7,8
w tym miasto of which city	27,3	3,6	442	94	116,8	62,2	7,8
Gminy wiejskie: Rural gminas:							
Andrzejewo.....	115,6	—	915	—	174,5	39,4	—
Boguty-Pianki.....	70,8	3,9	722	120	133,0	46,7	5,8
Malkinia Górna.....	45,5	8,4	1236	224	206,4	16,9	218,0
Nur.....	58,7	—	1085	—	116,5	36,8	—
Ostrów Mazowiecka.....	202,2	1,6	3108	2	323,8	25,6	10,5
Stary Lubotyń.....	84,8	6,6	835	115	123,8	31,3	11,2
Szulborze Wielkie.....	36,6	—	354	—	37,3	20,7	—
Wąsowo.....	129,3	4,7	1133	115	151,5	33,6	15,0
Zaręby Kościelne.....	102,3	—	829	—	90,4	23,5	—
<b>Powiat przasnyski.....</b>	<b>1171,2</b>	<b>80,2</b>	<b>9800</b>	<b>2278</b>	<b>2125,5</b>	<b>40,2</b>	<b>1261,3</b>
Gmina miejska: Urban gmina:							
Przasnysz.....	56,2	41,1	1900	1260	575,9	33,8	709,6
Gmina miejsko-wiejska: Urban-rural gmina:							
Chorzele.....	287,3	12,6	2020	634	514,3	51,0	509,0
w tym miasto of which city	10,9	12,6	640	634	135,1	48,0	509,0
Gminy wiejskie: Rural gminas:							
Czernice Borowe.....	141,0	—	949	—	178,0	44,5	—
Jednorozec.....	129,0	3,0	1689	110	217,0	30,2	10,9
Krasne.....	132,6	2,1	760	49	146,0	38,1	12,5
Krzynowłoga Mała.....	210,3	—	871	—	206,5	58,4	—
Przasnysz.....	214,8	21,4	1611	225	287,8	40,2	19,3

a Łącznie z kolektorami. b Do kanalizacji miejskiej.  
a Including collectors. b To urban sewerage.

TABL. 1 (38). WODOCIĄGI I KANALIZACJA W 2007 R. (cd.)  
 WATER-LINE AND SEWERAGE SYSTEMS IN 2007 (cont.)

WYSZCZEGÓLNIENIE SPECIFICATION	Sieć rozdzielcza w km Distribution network in km		Połączenia prowadzące do budynków mieszkalnych Connections leading to residential buildings		Zużycie wody z wodociągów w gospodarstwach domowych Consumption of water from water-line systems in households		Ścieki odprowa- dzone <sup>b</sup> w dam <sup>3</sup> Waste water discharged <sup>b</sup> in dam <sup>3</sup>
	wodociągowa water-line	kanalizacyjna <sup>a</sup> sewerage <sup>a</sup>	wodociągowe water-line system	kanalizacyjne sewerage system	w dam <sup>3</sup> in dam <sup>3</sup>	na 1 mieszkańca w m <sup>3</sup> per capita in m <sup>3</sup>	
	stan w dniu 31 XII		as of 31 XII				
<b>PODREGION (SUBREGION) OSTROŁĘCKO-SIEDLECKI (cd.) (cont.)</b>							
<b>Powiat pułtusk</b> .....	<b>934,4</b>	<b>74,7</b>	<b>8800</b>	<b>1973</b>	<b>1410,7</b>	<b>27,6</b>	<b>1197,5</b>
Gmina miejsko-wiejska:							
Urban-rural gmina:							
Pułtusk .....	162,4	29,4	3089	1077	712,4	30,0	890,7
w tym miasto of which city	55,7	29,4	2156	1077	592,5	30,9	890,7
Gminy wiejskie: Rural gminas:							
Gzy.....	179,8	—	935	—	152,3	37,6	—
Obryte .....	88,5	22,6	1005	388	157,0	32,8	89,0
Pokrzywnica .....	146,5	—	978	—	65,4	13,8	—
Świercze .....	139,5	—	939	—	111,3	23,0	—
Winnica .....	120,0	11,0	934	109	114,0	27,8	171,0
Zatory .....	97,7	11,7	920	399	98,3	20,7	46,8
<b>Powiat siedlecki</b> .....	<b>1144,8</b>	<b>171,0</b>	<b>18165</b>	<b>3733</b>	<b>1922,6</b>	<b>23,9</b>	<b>690,9</b>
Gmina miejsko-wiejska:							
Urban-rural gmina:							
Mordy .....	131,6	11,4	1367	395	125,6	20,1	49,8
w tym miasto of which city	12,1	11,4	434	395	39,7	21,7	49,8
Gminy wiejskie: Rural gminas:							
Domanice.....	38,8	16,4	652	279	68,0	25,6	27,0
Korczew .....	58,9	1,2	1104	4	78,8	26,3	4,5
Kotuń .....	133,8	13,2	1774	530	142,3	16,9	57,0
Mokobody .....	83,3	—	1245	—	144,6	27,4	—
Paprotnia .....	54,4	—	678	—	91,8	33,3	—
Przesmyki .....	83,8	—	899	—	100,2	27,6	—
Siedlce .....	201,6	73,9	4302	1286	516,6	32,3	414,9
Skorzec.....	57,5	22,8	1346	557	150,9	21,0	71,2
Suchożebry.....	72,5	—	1075	—	101,9	21,9	—
Wiśniew .....	61,1	9,9	1073	162	141,2	24,1	20,0
Wodynie.....	46,4	9,8	683	169	76,5	16,1	17,6
Zbuczyn .....	121,1	12,4	1967	351	184,2	18,4	28,9
<b>Powiat sokolowski</b> .....	<b>694,0</b>	<b>91,3</b>	<b>11388</b>	<b>2678</b>	<b>1623,8</b>	<b>28,7</b>	<b>1939,9</b>
Gmina miejska: Urban gmina:							
Sokolów Podlaski .....	49,4	52,4	2297	1645	612,3	33,1	1627,6
Gmina miejsko-wiejska:							
Urban-rural gmina:							
Kosów Lacki .....	46,5	10,6	975	315	102,6	15,6	61,6
w tym miasto of which city	11,5	10,6	508	315	58,4	27,5	61,6
Gminy wiejskie: Rural gminas:							
Bielany .....	72,1	—	1068	—	217,3	57,1	—
Ceranów .....	22,1	—	301	—	31,7	13,2	—
Jablonna Lacka .....	110,2	10,8	1474	230	121,4	24,0	188,5
Repki.....	118,2	7,5	1434	203	181,1	31,5	30,4
Sabnie.....	67,6	0,2	1222	6	121,3	31,0	0,6
Sokolów Podlaski .....	122,0	—	1365	—	95,2	15,5	—
Sterdyń .....	85,9	9,8	1252	279	140,9	31,7	31,2

a Łącznie z kolektorami. b Do kanalizacji miejskiej.  
 a Including collectors. b To urban sewerage.

TABL. 1 (38). WODOCIĄGI I KANALIZACJA W 2007 R. (cd.)  
WATER-LINE AND SEWERAGE SYSTEMS IN 2007 (cont.)

WYSZCZEGÓLNIENIE SPECIFICATION	Sieć rozdzielcza w km Distribution network in km		Połączenia prowadzące do budynków mieszkalnych Connections leading to residential buildings		Zużycie wody z wodociągów w gospodarstwach domowych Consumption of water from water-line systems in households		Ścieki odprowa- dzone <sup>b</sup> w dam <sup>3</sup> Waste water discharged <sup>b</sup> in dam <sup>3</sup>
	wodociągowa water-line	kanalizacyjna <sup>a</sup> sewerage <sup>a</sup>	wodociągowe water-line system	kanalizacyjne sewerage system	w dam <sup>3</sup> in dam <sup>3</sup>	na 1 mieszkańca w m <sup>3</sup> per capita in m <sup>3</sup>	
	stan w dniu 31 XII as of 31 XII						
<b>PODREGION (SUBREGION) OSTROŁĘCKO-SIEDLECKI (dok.) (cont.)</b>							
<b>Powiat węgrowski</b> .....	<b>1036,0</b>	<b>93,8</b>	<b>15745</b>	<b>2601</b>	<b>1547,0</b>	<b>22,9</b>	<b>1105,9</b>
Gmina miejska: <i>Urban gmina:</i>							
Węgrów .....	63,5	37,5	1651	1050	333,7	26,6	914,0
Gmina miejsko-wiejska: <i>Urban-rural gmina:</i>							
Łochów .....	203,4	24,9	4558	939	421,3	24,1	153,6
w tym miasto <i>of which city</i>	43,4	20,1	1637	885	189,9	29,4	131,1
Gminy wiejskie: <i>Rural gminas:</i>							
Grębków .....	103,8	—	1232	—	124,4	26,9	—
Korytnica .....	110,9	0,7	1535	16	124,7	18,6	10,0
Liw .....	149,9	—	1822	—	198,5	26,0	—
Miedzna .....	120,7	12,2	1104	323	128,2	31,5	23,0
Sadowne .....	135,0	—	1806	—	88,1	14,1	—
Stoczek .....	137,1	18,5	1721	273	107,9	20,7	5,3
Wierzbno .....	11,7	—	316	—	20,2	6,6	—
<b>Powiat wyszkowski</b> .....	<b>658,7</b>	<b>134,7</b>	<b>11896</b>	<b>3861</b>	<b>1852,0</b>	<b>25,8</b>	<b>1380,7</b>
Gmina miejsko-wiejska: <i>Urban-rural gmina:</i>							
Wyszków .....	196,5	70,3	5135	2170	1086,8	28,5	1110,7
w tym miasto <i>of which city</i>	64,3	56,3	2482	1788	851,5	31,4	1093,7
Gminy wiejskie: <i>Rural gminas:</i>							
Brańszczyk .....	108,8	12,4	2545	550	202,0	24,0	105,0
Długosiodło .....	36,5	11,4	553	291	73,5	9,6	47,5
Rząśnik .....	140,4	24,2	1529	545	248,4	37,4	74,6
Somianka .....	97,2	4,2	1232	118	149,5	27,3	12,1
Zabrodzie .....	79,3	12,2	902	187	91,8	16,5	30,8
<b>Miasta na prawach powiatu:</b> <i>Cities with powiat status:</i>							
<b>Ostrołęka</b> .....	<b>149,3</b>	<b>117,1</b>	<b>4883</b>	<b>4511</b>	<b>2433,0</b>	<b>44,9</b>	<b>2772,1</b>
<b>Siedlce</b> .....	<b>152,9</b>	<b>153,3</b>	<b>5736</b>	<b>3923</b>	<b>3387,6</b>	<b>44,0</b>	<b>4480,1</b>
<b>PODREGION (SUBREGION) WARSZAWSKI</b> .....	<b>10115,9</b>	<b>2907,8</b>	<b>207245</b>	<b>89711</b>	<b>40557,5</b>	<b>29,6</b>	<b>40244,1</b>
<b>Powiat grodziski</b> .....	<b>808,1</b>	<b>146,9</b>	<b>15053</b>	<b>4008</b>	<b>2457,3</b>	<b>31,0</b>	<b>1663,3</b>
Gminy miejskie: <i>Urban gminas:</i>							
Milanówek .....	84,7	37,8	2860	1014	508,4	32,1	341,7
Podkowa Leśna .....	43,1	45,7	714	706	171,1	44,6	140,3
Gmina miejsko-wiejska: <i>Urban-rural gmina:</i>							
Grodzisk Mazowiecki .....	221,0	63,4	5997	2288	1285,7	33,8	1181,3
w tym miasto <i>of which city</i>	95,2	59,6	3623	2153	1026,6	37,5	1160,5
Gminy wiejskie: <i>Rural gminas:</i>							
Baranów .....	118,9	—	1236	—	110,3	22,6	—
Jaktorów .....	138,5	—	2100	—	189,0	18,4	—
Żabia Wola .....	201,9	—	2146	—	192,8	29,7	—

*a* Łącznie z kolektorami. *b* Do kanalizacji miejskiej.  
*a* Including collectors. *b* To urban sewerage.

TABL. 1 (38). WODOCIĄGI I KANALIZACJA W 2007 R. (cd.)  
WATER-LINE AND SEWERAGE SYSTEMS IN 2007 (cont.)

WYSZCZEGÓLNIENIE SPECIFICATION	Sieć rozdzielcza w km Distribution network in km		Połączenia prowadzące do budynków mieszkalnych Connections leading to residential buildings		Zużycie wody z wodociągów w gospodarstwach domowych Consumption of water from water-line systems in households		Ścieki odprowa- dzone <sup>b</sup> w dam <sup>3</sup> Waste water discharged <sup>b</sup> in dam <sup>3</sup>
	wodociągowa water-line	kanalizacyjna <sup>a</sup> sewerage <sup>a</sup>	wodociągowe water-line system	kanalizacyjne sewerage system	w dam <sup>3</sup> in dam <sup>3</sup>	na 1 mieszkańca w m <sup>3</sup> per capita in m <sup>3</sup>	
	stan w dniu 31 XII		as of 31 XII				
<b>PODREGION (SUBREGION)</b>							
<b>WARSZAWSKI (cd.) (cont.)</b>							
<b>Powiat grójcecki.....</b>	<b>971,1</b>	<b>167,7</b>	<b>13854</b>	<b>4721</b>	<b>2614,5</b>	<b>27,1</b>	<b>3338,1</b>
Gminy miejsko-wiejskie:							
<i>Urban-rural gminas:</i>							
Grójec .....	331,4	43,0	3850	1831	1160,9	49,6	1140,0
w tym miasto <i>of which city</i>	124,4	40,7	2000	1765	863,1	56,7	1127,1
Mogielnica .....	74,2	8,0	1409	211	268,1	29,5	82,3
w tym miasto <i>of which city</i>	6,5	7,9	515	208	123,6	50,7	82,1
Nowe Miasto nad Pilicą .....	113,9	9,0	1667	320	231,7	28,2	276,7
w tym miasto <i>of which city</i>	15,3	9,0	591	320	162,0	42,4	276,7
Warka .....	64,7	61,2	2104	1392	487,7	25,9	1453,2
w tym miasto <i>of which city</i>	44,5	49,3	1719	1221	443,9	39,0	1440,4
Gminy wiejskie: <i>Rural gminas:</i>							
Belsk Duży .....	122,6	7,2	1056	114	125,0	18,5	175,0
Błędów .....	43,0	19,7	590	445	74,2	9,4	42,4
Chynów .....	158,0	13,2	2416	240	172,6	18,2	126,5
Goszczyn .....	14,9	3,4	319	82	16,9	5,7	14,0
Jasieniec .....	40,9	3,0	390	86	71,0	13,2	28,0
Pniewy .....	7,5	—	53	—	6,4	1,4	—
<b>Powiat legionowski.....</b>	<b>427,4</b>	<b>227,3</b>	<b>8294</b>	<b>4871</b>	<b>2566,4</b>	<b>26,1</b>	<b>3940,3</b>
Gmina miejska: <i>Urban gmina:</i>							
Legionowo .....	80,9	104,5	1878	2477	1484,9	29,0	2634,6
Gmina miejsko-wiejska:							
<i>Urban-rural gmina:</i>							
Serock .....	188,7	47,2	3417	638	531,8	46,2	495,8
w tym miasto <i>of which city</i>	29,4	11,2	968	373	178,0	46,6	167,0
Gminy wiejskie: <i>Rural gminas:</i>							
Jabłonna .....	1,2	6,1	44	227	20,8	1,5	145,6
Nieporęt .....	108,2	31,3	2119	801	332,1	25,1	407,3
Wieliszew .....	48,4	38,2	836	728	196,8	22,6	257,0
<b>Powiat miński.....</b>	<b>1445,0</b>	<b>296,7</b>	<b>28037</b>	<b>9243</b>	<b>3767,2</b>	<b>26,6</b>	<b>2353,0</b>
Gminy miejskie: <i>Urban gminas:</i>							
Mińsk Mazowiecki .....	88,8	88,7	3604	3187	1152,8	30,3	1433,6
Sulejówek .....	120,9	72,5	3642	1914	508,0	27,2	346,5
Gminy miejsko-wiejskie:							
<i>Urban-rural gminas:</i>							
Halinów .....	136,9	39,2	3690	1239	538,7	41,6	202,9
w tym miasto <i>of which city</i>	26,0	17,3	959	824	193,1	56,1	106,1
Kaluszyn .....	90,5	17,8	1602	699	147,8	24,0	61,1
w tym miasto <i>of which city</i>	12,2	16,6	647	687	81,4	27,9	56,2
Gminy wiejskie: <i>Rural gminas:</i>							
Ceglów .....	85,3	21,7	1403	548	83,3	13,2	43,7
Dębe Wielkie .....	23,5	13,7	788	377	35,9	4,3	29,0
Dobre .....	64,5	4,9	1043	168	102,7	17,3	33,9
Jakubów .....	63,0	1,2	1091	5	88,4	17,8	1,9
Łatowicz .....	127,4	5,0	1571	102	169,8	30,8	5,1
Mińsk Mazowiecki .....	205,8	2,3	3275	96	466,1	35,7	7,6
Mrozy .....	127,4	20,4	2426	669	197,2	22,8	135,2
Stennica .....	143,2	9,3	1935	239	171,7	24,8	52,5
Stanisławów .....	167,8	—	1967	—	104,8	16,7	—

<sup>a</sup> Łącznie z kolektorami. <sup>b</sup> Do kanalizacji miejskiej.  
<sup>a</sup> Including collectors. <sup>b</sup> To urban sewerage.

TABL. 1 (38). WODOCIĄGI I KANALIZACJA W 2007 R. (cd.)  
WATER-LINE AND SEWERAGE SYSTEMS IN 2007 (cont.)

WYSZCZEGÓLNIENIE SPECIFICATION	Sieć rozdzielcza w km Distribution network in km		Połączenia prowadzące do budynków mieszkalnych Connections leading to residential buildings		Zużycie wody z wodociągów w gospodarstwach domowych Consumption of water from water-line systems in households		Ścieki odprowa- dzone <sup>b</sup> w dam <sup>3</sup> Waste water discharged <sup>b</sup> in dam <sup>3</sup>
	wodociągowa water-line	kanalizacyjna <sup>a</sup> sewerage <sup>a</sup>	wodociągowe water-line system	kanalizacyjne sewerage system	w dam <sup>3</sup> in dam <sup>3</sup>	na 1 mieszkańca w m <sup>3</sup> per capita in m <sup>3</sup>	
	stan w dniu 31 XII as of 31 XII						
<b>PODREGION (SUBREGION) WARSZAWSKI (cd.) (cont.)</b>							
<b>Powiat nowodworski .....</b>	<b>718,2</b>	<b>132,6</b>	<b>11751</b>	<b>2530</b>	<b>2052,9</b>	<b>27,1</b>	<b>1396,1</b>
Gmina miejska: <i>Urban gmina:</i>							
Nowy Dwór Mazowiecki .....	52,7	63,5	1382	797	868,3	31,6	954,0
Gminy miejsko-wiejskie: <i>Urban-rural gminas:</i>							
Nasielsk .....	325,2	16,7	4263	584	502,7	26,1	199,4
w tym miasto <i>of which city</i>	42,8	16,7	1274	584	255,4	34,6	199,4
Zakroczym .....	100,3	6,0	1203	171	179,6	28,9	68,8
w tym miasto <i>of which city</i>	27,1	6,0	452	171	62,7	18,8	68,8
Gminy wiejskie: <i>Rural gminas:</i>							
Czosnów .....	82,7	19,1	1945	325	171,9	19,5	48,2
Leoncin .....	40,1	14,1	614	163	94,0	18,3	50,1
Pomiechówek .....	117,2	13,2	2344	490	236,4	26,6	75,6
<b>Powiat otwocki .....</b>	<b>772,2</b>	<b>196,2</b>	<b>16324</b>	<b>5928</b>	<b>2630,0</b>	<b>22,5</b>	<b>3236,2</b>
Gminy miejskie: <i>Urban gminas:</i>							
Józefów .....	52,8	44,3	1372	1481	226,0	12,1	321,6
Otwock .....	90,8	80,0	1917	2063	987,9	22,7	1972,9
Gmina miejsko-wiejska: <i>Urban-rural gmina:</i>							
Karczew .....	86,0	24,5	2785	942	431,1	27,1	742,9
w tym miasto <i>of which city</i>	22,2	24,5	1317	942	306,4	29,6	742,9
Gminy wiejskie: <i>Rural gminas:</i>							
Celestynów .....	100,0	32,0	3100	1220	297,0	26,8	143,0
Kolbiel .....	120,6	—	2076	—	185,0	23,2	—
Osieck .....	57,3	—	1105	—	86,4	25,2	—
Sobienie-Jeziory .....	108,5	—	1750	—	152,0	24,3	—
Wiązowna .....	156,2	15,4	2219	222	264,6	26,3	55,8
<b>Powiat piaseczyński .....</b>	<b>1297,8</b>	<b>460,8</b>	<b>31394</b>	<b>13731</b>	<b>7087,7</b>	<b>47,7</b>	<b>6052,1</b>
Gminy miejsko-wiejskie: <i>Urban-rural gminas:</i>							
Góra Kalwaria .....	221,0	70,5	5694	1405	939,7	38,8	858,1
w tym miasto <i>of which city</i>	32,1	20,7	1665	771	384,2	34,2	461,9
Konstancin-Jeziorna .....	82,1	30,7	2485	1661	869,1	37,1	1156,6
w tym miasto <i>of which city</i>	29,7	24,6	1332	1491	712,5	42,7	1141,8
Piaseczno .....	562,9	216,6	12532	6508	2901,3	44,8	3150,8
w tym miasto <i>of which city</i>	234,1	109,8	5160	4408	1558,7	40,4	2841,3
Tarczyn .....	141,0	9,7	2592	460	624,9	59,1	166,6
w tym miasto <i>of which city</i>	11,0	8,6	455	443	300,5	77,5	153,0
Gminy wiejskie: <i>Rural gminas:</i>							
Lesznowola .....	165,9	133,3	5755	3697	1461,9	86,9	720,0
Prażmów .....	124,9	—	2336	—	290,8	33,5	—

<sup>a</sup> Łącznie z kolektorami. <sup>b</sup> Do kanalizacji miejskiej.  
<sup>a</sup> Including collectors. <sup>b</sup> To urban sewerage.

TABL. 1 (38). WODOCIĄGI I KANALIZACJA W 2007 R. (cd.)  
 WATER-LINE AND SEWERAGE SYSTEMS IN 2007 (cont.)

WYSZCZEGÓLNIENIE SPECIFICATION	Sieć rozdzielcza w km Distribution network in km		Połączenia prowadzące do budynków mieszkalnych Connections leading to residential buildings		Zużycie wody z wodociągów w gospodarstwach domowych Consumption of water from water-line systems in households		Ścieki odprowa- dzone <sup>b</sup> w dam <sup>3</sup> Waste water discharged <sup>b</sup> in dam <sup>3</sup>
	wodociągowa water-line	kanalizacyjna <sup>a</sup> sewerage <sup>a</sup>	wodociągowe water-line system	kanalizacyjne sewerage system	w dam <sup>3</sup> in dam <sup>3</sup>	na 1 mieszkańca w m <sup>3</sup> per capita in m <sup>3</sup>	
	stan w dniu 31 XII		as of 31 XII				
<b>PODREGION (SUBREGION)</b>							
<b>WARSZAWSKI (cd.) (cont.)</b>							
<b>Powiat pruszkowski.....</b>	<b>623,4</b>	<b>383,4</b>	<b>19117</b>	<b>15230</b>	<b>5017,1</b>	<b>34,2</b>	<b>5552,4</b>
Gminy miejskie: <i>Urban gminas:</i>							
Piastów .....	25,9	46,7	1116	2580	585,1	25,2	914,2
Pruszków .....	103,8	101,6	3734	4300	2088,2	37,7	2851,8
Gmina miejsko-wiejska: <i>Urban-rural gmina:</i>							
Brwinów .....	139,9	46,0	3139	980	461,2	21,3	447,6
w tym miasto <i>of which city</i>	69,3	24,7	2162	761	331,8	27,6	238,7
Gminy wiejskie: <i>Rural gminas:</i>							
Michałowice .....	115,7	91,6	3825	3461	723,7	45,6	519,6
Nadarzyn .....	126,3	49,4	3050	1013	539,6	51,1	282,0
Raszyn .....	111,8	48,1	4253	2896	619,3	31,1	537,2
<b>Powiat sochaczewski .....</b>	<b>994,1</b>	<b>133,5</b>	<b>14993</b>	<b>4347</b>	<b>2705,5</b>	<b>32,4</b>	<b>1412,4</b>
Gmina miejska: <i>Urban gmina:</i>							
Sochaczew .....	115,7	58,9	4791	2234	1135,2	30,0	946,3
Gminy wiejskie: <i>Rural gminas:</i>							
Brochów .....	52,0	19,6	857	416	165,8	38,6	90,3
Iłów .....	161,5	4,9	1342	145	235,6	37,1	27,6
Młodzieszyn .....	104,4	6,2	1281	170	176,6	32,1	10,9
Nowa Sucha .....	118,1	15,4	941	359	138,1	22,9	51,7
Rybno .....	71,8	—	596	—	75,4	21,8	—
Sochaczew .....	180,3	—	2381	—	448,8	50,2	—
Teresin .....	190,3	28,5	2804	1023	330,0	29,7	285,6
<b>Powiat warszawski zachodni</b>	<b>732,0</b>	<b>334,4</b>	<b>18098</b>	<b>9100</b>	<b>3073,1</b>	<b>30,1</b>	<b>3791,9</b>
Gminy miejsko-wiejskie: <i>Urban-rural gminas:</i>							
Błonie .....	157,5	127,5	3290	2917	701,9	35,2	1062,6
w tym miasto <i>of which city</i>	46,2	49,0	1516	1337	414,4	33,7	755,9
Łomianki .....	32,9	32,7	1533	1519	308,9	13,8	521,2
w tym miasto <i>of which city</i>	31,2	32,4	1493	1507	299,7	18,7	514,5
Ożarów Mazowiecki .....	127,6	48,6	3253	1256	685,4	32,8	1434,7
w tym miasto <i>of which city</i>	32,0	29,1	1207	871	331,9	40,0	987,6
Gminy wiejskie: <i>Rural gminas:</i>							
Izabelin .....	84,2	36,1	2162	802	271,6	26,7	232,0
Kampinos .....	92,0	6,0	1204	206	180,8	44,5	48,7
Leszno .....	100,7	16,8	2038	488	295,1	33,0	169,5
Stare Babice .....	137,1	66,7	4618	1912	629,4	39,9	323,2
<b>Powiat wołomiński .....</b>	<b>673,0</b>	<b>305,9</b>	<b>20580</b>	<b>13130</b>	<b>4404,9</b>	<b>21,4</b>	<b>5579,4</b>
Gminy miejskie: <i>Urban gminas:</i>							
Kobyłka .....	76,7	4,0	2218	73	344,9	18,9	32,4
Marki .....	111,7	13,3	3070	223	583,7	24,2	255,3
Ząbki .....	36,3	78,3	1428	4244	450,0	18,0	2863,0
Zielonka .....	54,0	49,9	3044	2051	697,6	40,2	588,3
Gminy miejsko-wiejskie: <i>Urban-rural gminas:</i>							
Radzymin .....	88,1	23,1	2197	346	335,1	17,0	165,9
w tym miasto <i>of which city</i>	49,7	16,2	1397	282	272,7	32,9	144,7
Thuszcz .....	35,4	6,2	880	111	137,8	7,4	178,1
w tym miasto <i>of which city</i>	23,1	6,2	586	111	112,1	15,2	178,1
Wołomin .....	158,6	75,5	5950	4672	1697,5	34,1	1434,4
w tym miasto <i>of which city</i>	91,2	69,3	3590	4502	1141,3	31,1	1378,5

<sup>a</sup> Łącznie z kolektorami. <sup>b</sup> Do kanalizacji miejskiej.  
<sup>a</sup> Including collectors. <sup>b</sup> To urban sewerage.

TABL. 1 (38). WODOCIĄGI I KANALIZACJA W 2007 R. (cd.)  
WATER-LINE AND SEWERAGE SYSTEMS IN 2007 (cont.)

WYSZCZEGÓLNIENIE SPECIFICATION	Sieć rozdzielcza w km Distribution network in km		Połączenia prowadzące do budynków mieszkalnych Connections leading to residential buildings		Zużycie wody z wodociągów w gospodarstwach domowych Consumption of water from water-line systems in households		Ścieki odprowa- dzone <sup>b</sup> w dam <sup>3</sup> Waste water discharged <sup>b</sup> in dam <sup>3</sup>
	wodociągowa water-line	kanalizacyjna <sup>a</sup> sewerage <sup>a</sup>	wodociągowe water-line system	kanalizacyjne sewerage system	w dam <sup>3</sup> in dam <sup>3</sup>	na 1 mieszkańca w m <sup>3</sup> per capita in m <sup>3</sup>	
	stan w dniu 31 XII as of 31 XII						
<b>PODREGION (SUBREGION)</b> <b>WARSZAWSKI (dok.) (cont.)</b>							
<b>Powiat wołomiński (dok.) (cont.)</b>							
Gminy wiejskie: <i>Rural gminas:</i>							
Dąbrówka .....	19,0	14,3	385	341	33,7	4,8	36,9
Jadów .....	87,6	11,9	1324	306	106,6	13,8	18,9
Klembów .....	5,6	29,4	84	763	18,0	2,0	6,2
Poświętne .....	—	—	—	—	—	—	—
Strachówka .....	—	—	—	—	—	—	—
<b>Powiat żyrardowski .....</b>	<b>653,6</b>	<b>122,4</b>	<b>9750</b>	<b>2872</b>	<b>2180,9</b>	<b>29,2</b>	<b>1928,9</b>
Gmina miejska: <i>Urban gmina:</i>							
Żyrardów .....	84,6	79,4	2624	1683	1356,2	33,1	1486,3
Gmina miejsko-wiejska: <i>Urban-rural gmina:</i>							
Mszczonów .....	138,7	22,1	1599	758	287,0	25,6	328,8
w tym miasto <i>of which city</i>	28,3	22,1	815	758	222,6	35,5	328,8
Gminy wiejskie: <i>Rural gminas:</i>							
Puszcza Mariańska .....	162,8	20,9	2209	431	170,6	20,3	113,8
Radziejowice .....	57,4	—	1222	—	87,1	18,5	—
Wisłiki .....	210,1	—	2096	—	280,0	30,0	—
<b>PODREGION (SUBREGION)</b> <b>RADOMSKI .....</b>	<b>6130,2</b>	<b>1379,5</b>	<b>112040</b>	<b>32724</b>	<b>20356,3</b>	<b>27,9</b>	<b>19132,6</b>
<b>Powiat białobrzeski .....</b>	<b>345,6</b>	<b>14,5</b>	<b>6006</b>	<b>487</b>	<b>803,9</b>	<b>23,9</b>	<b>335,6</b>
Gminy miejsko-wiejskie: <i>Urban-rural gminas:</i>							
Białobrzegi .....	84,3	10,3	2351	363	320,1	31,0	330,0
w tym miasto <i>of which city</i>	25,3	10,3	1193	363	256,6	35,2	330,0
Wyśmierzyce .....	46,9	4,2	811	124	65,9	22,8	5,6
w tym miasto <i>of which city</i>	6,4	4,2	279	124	33,9	38,3	5,6
Gminy wiejskie: <i>Rural gminas:</i>							
Promna .....	26,4	—	656	—	62,9	11,2	—
Radzanów .....	11,9	—	155	—	49,1	12,6	—
Stara Błotnica .....	118,1	—	1128	—	243,9	46,6	—
Stromiec .....	58,0	—	905	—	62,0	11,0	—
<b>Powiat garwoliński .....</b>	<b>1199,2</b>	<b>204,0</b>	<b>20015</b>	<b>5715</b>	<b>2547,4</b>	<b>24,0</b>	<b>1799,8</b>
Gminy miejskie: <i>Urban gminas:</i>							
Garwolin .....	45,8	57,8	2267	1785	486,1	30,1	925,4
Łaskarzew .....	26,5	23,8	1026	540	154,0	31,7	214,0
Gminy miejsko-wiejskie: <i>Urban-rural gminas:</i>							
Pilawa .....	93,7	38,7	1975	960	252,2	24,1	373,4
w tym miasto <i>of which city</i>	34,2	27,0	936	933	109,4	25,7	175,6
Żelechów .....	101,9	14,3	1412	550	200,2	23,9	116,8
w tym miasto <i>of which city</i>	17,2	14,3	504	550	104,6	25,9	116,8

<sup>a</sup> Łącznie z kolektorami. <sup>b</sup> Do kanalizacji miejskiej.  
<sup>a</sup> Including collectors. <sup>b</sup> To urban sewerage.

TABL. 1 (38). WODOCIĄGI I KANALIZACJA W 2007 R. (cd.)  
WATER-LINE AND SEWERAGE SYSTEMS IN 2007 (cont.)

WYSZCZEGÓLNIENIE SPECIFICATION	Sieć rozdzielcza w km Distribution network in km		Połączenia prowadzące do budyneków mieszkalnych Connections leading to residential buildings		Zużycie wody z wodociągów w gospodarstwach domowych Consumption of water from water-line systems in households		Ścieki odprowa- dzone <sup>b</sup> w dam <sup>3</sup> Waste water discharged <sup>b</sup> in dam <sup>3</sup>
	wodociągowa water-line	kanalizacyjna <sup>a</sup> sewerage <sup>a</sup>	wodociągowe water-line system	kanalizacyjne sewerage system	w dam <sup>3</sup> in dam <sup>3</sup>	na 1 mieszkańca w m <sup>3</sup> per capita in m <sup>3</sup>	
	stan w dniu 31 XII		as of 31 XII				
<b>PODREGION (SUBREGION)</b>							
<b>RADOMSKI (cd.) (cont.)</b>							
<b>Powiat garwoliński (dok.) (cont.)</b>							
Gminy wiejskie: <i>Rural gminas:</i>							
Borowie.....	84,4	10,6	1239	233	133,2	26,1	9,7
Garwolin.....	153,5	24,4	3096	708	477,4	39,8	70,3
Górzno.....	104,2	7,0	1337	178	80,0	13,2	31,8
Łaskarzew.....	55,1	—	968	—	95,2	17,2	—
Maciejowice.....	8,2	—	160	—	19,6	2,7	—
Miastków Kościelny.....	98,6	10,9	1177	202	52,0	10,4	1,9
Parysów.....	69,9	4,2	1030	223	73,7	18,0	20,4
Sobolew.....	111,2	12,3	1497	336	249,9	30,0	36,1
Trojanów.....	136,9	—	1374	—	102,5	13,2	—
Wilga.....	109,3	—	1457	—	171,4	32,4	—
<b>Powiat kozienicki.....</b>	<b>639,1</b>	<b>250,9</b>	<b>9678</b>	<b>4663</b>	<b>1448,2</b>	<b>23,6</b>	<b>1339,5</b>
Gmina miejsko-wiejska:							
<i>Urban-rural gmina:</i>							
Kozienice.....	152,4	140,0	3356	2599	879,8	29,2	1150,6
w tym miasto <i>of which city</i>	42,9	41,9	1189	807	620,3	33,8	935,6
Gminy wiejskie: <i>Rural gminas:</i>							
Garbarka-Letnisko.....	74,3	40,4	1396	822	139,8	26,1	70,5
Głowaczów.....	124,7	21,8	1804	539	120,3	16,6	37,2
Gniwoszów.....	94,8	—	798	—	67,7	16,3	—
Grabów nad Pilicą.....	82,6	9,9	735	175	83,4	22,2	23,7
Magnuszew.....	39,9	35,7	566	496	40,0	6,1	54,0
Sieciechów.....	70,4	3,1	1023	32	117,2	27,6	3,5
<b>Powiat lipski.....</b>	<b>472,3</b>	<b>44,1</b>	<b>6710</b>	<b>1435</b>	<b>772,6</b>	<b>21,2</b>	<b>758,3</b>
Gmina miejsko-wiejska:							
<i>Urban-rural gmina:</i>							
Lipsko.....	60,9	14,9	1587	743	321,4	27,9	670,9
w tym miasto <i>of which city</i>	14,5	14,9	820	743	212,9	36,9	670,9
Gminy wiejskie: <i>Rural gminas:</i>							
Chotcza.....	85,8	—	827	—	73,5	28,8	—
Ciepielów.....	63,7	3,9	709	171	90,0	15,6	34,0
Rzeczniów.....	87,5	11,7	1147	236	107,4	22,9	18,1
Sienno.....	117,4	10,0	1652	229	130,3	20,6	27,6
Solec nad Wisłą.....	57,0	3,6	788	56	50,0	9,0	7,7
<b>Powiat przysuski.....</b>	<b>542,6</b>	<b>99,1</b>	<b>9832</b>	<b>1881</b>	<b>1088,2</b>	<b>25,0</b>	<b>334,5</b>
Gmina miejsko-wiejska:							
<i>Urban-rural gmina:</i>							
Przysucha.....	94,7	36,9	2480	980	269,4	21,6	267,9
w tym miasto <i>of which city</i>	21,2	13,7	852	692	187,4	30,3	253,9
Gminy wiejskie: <i>Rural gminas:</i>							
Borkowice.....	56,0	13,9	1231	85	70,0	15,1	4,5
Gielniów.....	63,0	5,8	1160	136	194,9	40,7	11,6
Klwów.....	62,0	—	910	—	221,0	64,2	—
Odrzywoł.....	69,7	9,8	1478	260	128,6	31,3	15,6
Potworów.....	71,8	11,7	913	221	60,7	14,3	21,9
Rusinów.....	51,4	—	864	—	58,7	13,3	—
Wieniawa.....	74,0	21,0	796	199	84,9	15,4	13,0

<sup>a</sup> Łącznie z kolektorami. <sup>b</sup> Do kanalizacji miejskiej.  
<sup>a</sup> Including collectors. <sup>b</sup> To urban sewerage.



TABL. 1 (38). WODOCIĄGI I KANALIZACJA W 2007 R. (dok.)  
WATER-LINE AND SEWERAGE SYSTEMS IN 2007 (cont.)

WYSZCZEGÓLNIENIE SPECIFICATION	Sieć rozdzielcza w km Distribution network in km		Połączenia prowadzące do budynków mieszkalnych Connections leading to residential buildings		Zużycie wody z wodociągów w gospodarstwach domowych Consumption of water from water-line systems in households		Ścieki odprowa- dzone <sup>b</sup> w dam <sup>3</sup> Waste water discharged <sup>b</sup> in dam <sup>3</sup>
	wodociągowa water-line	kanalizacyjna <sup>a</sup> sewerage <sup>a</sup>	wodociągowe water-line system	kanalizacyjne sewerage system	w dam <sup>3</sup> in dam <sup>3</sup>	na 1 mieszkańca w m <sup>3</sup> per capita in m <sup>3</sup>	
	stan w dniu 31 XII as of 31 XII						
<b>PODREGION (SUBREGION) RADOMSKI (dok.) (cont.)</b>							
<b>Powiat radomski.....</b>	<b>1668,7</b>	<b>351,4</b>	<b>30319</b>	<b>6880</b>	<b>3990,9</b>	<b>27,4</b>	<b>1636,2</b>
Gmina miejska: <i>Urban gmina:</i>							
Pionki .....	107,1	75,4	1771	1214	797,6	40,7	795,6
Gminy miejsko-wiejskie: <i>Urban-rural gminas:</i>							
Ilża.....	166,4	17,9	3396	559	377,2	24,3	178,6
w tym miasto <i>of which city</i>	19,1	17,9	888	559	261,5	50,8	178,6
Skaryszew.....	177,4	17,8	3239	730	297,3	22,0	86,0
w tym miasto <i>of which city</i>	34,0	14,9	977	683	90,5	22,3	81,2
Gminy wiejskie: <i>Rural gminas:</i>							
Gózd.....	113,5	32,7	1389	362	141,3	17,5	65,2
Jastrzębia.....	87,0	1,2	1454	59	287,0	44,5	11,0
Jedlińsk .....	158,4	13,3	2732	362	364,8	27,1	61,7
Jedlnia-Letnisko.....	145,7	49,7	2994	1215	285,2	24,7	100,6
Kowala .....	113,3	—	2740	—	251,1	23,3	—
Pionki .....	119,5	31,3	2666	969	178,3	18,1	47,5
Przytyk .....	105,8	27,1	1192	123	316,4	44,8	26,7
Wierzbica .....	75,6	18,2	1933	315	320,2	31,7	187,2
Wolanow .....	139,1	—	2126	—	138,3	16,6	—
Zakrzew .....	159,9	66,8	2687	972	236,2	20,9	76,1
<b>Powiat szydlowiecki.....</b>	<b>368,1</b>	<b>30,4</b>	<b>8463</b>	<b>1150</b>	<b>796,4</b>	<b>19,9</b>	<b>402,4</b>
Gmina miejsko-wiejska: <i>Urban-rural gmina:</i>							
Szydłowiec.....	109,5	29,8	3287	1139	436,9	22,7	387,1
w tym miasto <i>of which city</i>	40,3	21,5	1619	1002	326,3	27,3	379,0
Gminy wiejskie: <i>Rural gminas:</i>							
Chlewiska.....	87,1	—	1660	—	108,0	17,6	—
Jastrząb .....	51,4	—	1417	1	104,6	20,3	2,6
Mirów .....	33,5	—	869	—	61,1	16,1	—
Orońsko .....	86,6	0,6	1230	10	85,8	15,0	12,7
<b>Powiat zwoleński.....</b>	<b>452,5</b>	<b>76,8</b>	<b>5617</b>	<b>1833</b>	<b>652,3</b>	<b>17,6</b>	<b>538,2</b>
Gmina miejsko-wiejska: <i>Urban-rural gmina:</i>							
Zwoleń .....	80,8	22,8	1440	1021	228,1	15,1	457,0
w tym miasto <i>of which city</i>	23,2	22,8	1024	1021	195,8	24,2	457,0
Gminy wiejskie: <i>Rural gminas:</i>							
Kazanów .....	34,5	7,1	535	205	36,4	7,7	24,5
Policzna .....	131,3	20,3	1216	324	127,0	21,6	33,7
Przyłek .....	142,5	—	1406	—	108,9	16,8	—
Tczów.....	63,4	26,6	1020	283	151,9	31,2	23,0
<b>Miasto na prawach powiatu (City with powiat status)</b>							
<b>Radom.....</b>	<b>442,1</b>	<b>308,3</b>	<b>15400</b>	<b>8680</b>	<b>8256,4</b>	<b>36,6</b>	<b>11988,1</b>
<b>PODREGION (SUBREGION) MIASTO (CITY) WARSZAWA</b>	<b>2033,7</b>	<b>1838,2</b>	<b>51976</b>	<b>32215</b>	<b>86453,1</b>	<b>50,7</b>	<b>114951,8</b>
<b>Miasto na prawach powiatu m.st. Warszawa.....</b>	<b>2033,7</b>	<b>1838,2</b>	<b>51976</b>	<b>32215</b>	<b>86453,1</b>	<b>50,7</b>	<b>114951,8</b>
<i>City with powiat status Capital City of Warsaw</i>							

<sup>a</sup> Łącznie z kolektorami. <sup>b</sup> Do kanalizacji miejskiej.  
<sup>a</sup> Including collectors. <sup>b</sup> To urban sewerage.

TABL. 2 (39). **SIEĆ GAZOWA ORAZ ODBIORCY I ZUŻYCIĘ GAZU Z SIECI W GOSPODARSTWACH DOMOWYCH W 2007 R.**  
**GAS-LINE SYSTEM AS WELL AS CONSUMERS AND CONSUMPTION OF GAS FROM GAS-LINE SYSTEM IN HOUSEHOLDS IN 2007**

WYSZCZEGÓLNIENIE SPECIFICATION	Sieć rozdzielcza w km <i>Distribution network in km</i>	Połączenia prowadzące do budynków <sup>a</sup> <i>Connections leading to buildings<sup>a</sup></i>	Odbiorcy gazu z sieci <sup>b</sup> <i>Consumers of gas from gas- -line system<sup>b</sup></i>	Zużycie gazu z sieci <sup>c</sup> <i>Consumption of gas from gas-line system<sup>c</sup></i>	
				stan w dniu 31 XII <i>as of 31 XII</i>	w tys. m <sup>3</sup> <i>in thous. m<sup>3</sup></i>
<b>WOJEWÓDZTWO</b> ..... <i>VOIVODSHIP</i>	<b>11521,8</b>	<b>317177</b>	<b>1129352</b>	<b>698584,2</b>	<b>134,9</b>
<b>Podregion (Subregion)</b> <b>ciechanowsko-plocki</b> .....	<b>715,4</b>	<b>16822</b>	<b>61790</b>	<b>29173,6</b>	<b>46,6</b>
Powiaty: <i>Poviats:</i>					
ciechanowski.....	156,7	3661	12580	6419,0	70,8
gostyniński.....	43,1	178	218	78,1	1,7
mławski.....	139,8	3887	8921	5994,3	81,9
plocki.....	87,7	1587	1023	1539,3	14,4
pioński.....	103,0	2611	8580	4515,6	51,7
sierpecki.....	49,8	579	385	432,2	8,1
żuromiński.....	—	—	—	—	—
Miasto na prawach powiatu: <i>City with powiat status:</i>					
Plock.....	135,3	4319	30083	10195,1	80,3
<b>Podregion (Subregion)</b> <b>ostrołęcko-siedlecki</b> .....	<b>921,6</b>	<b>19688</b>	<b>51894</b>	<b>30290,7</b>	<b>40,4</b>
Powiaty: <i>Poviats:</i>					
łosicki.....	42,5	1034	645	927,6	28,6
makowski.....	—	—	—	—	—
ostrołęcki.....	188,6	2232	1342	1781,9	21,3
ostrowski.....	101,4	1520	884	1516,9	20,3
przasnyski.....	—	—	—	—	—
pultuski.....	21,6	551	1463	1184,7	23,2
siedlecki.....	158,3	2655	1520	1913,9	23,8
sokołowski.....	6,7	272	299	391,0	6,9
węgrowski.....	15,3	382	479	1914,0	28,3
wyszkowski.....	142,2	3759	8334	4894,8	68,2
Miasta na prawach powiatu: <i>Cities with powiat status:</i>					
Ostrołęka.....	106,2	2825	14679	5647,1	104,3
Siedlce.....	138,9	4458	22249	10118,8	131,4
<b>Podregion (Subregion)</b> <b>warszawski</b> .....	<b>5912,1</b>	<b>166389</b>	<b>260745</b>	<b>316007,9</b>	<b>230,6</b>
Powiaty: <i>Poviats:</i>					
grodziski.....	454,0	12204	18225	24669,5	310,8
grojecki.....	783,8	9631	14205	11850,4	122,7
legionowski.....	434,1	12524	23094	22121,4	224,7
miński.....	313,4	9626	16084	17483,2	123,3
nowodworski.....	176,1	4792	6460	5524,4	72,8
otwocki.....	411,7	11986	19225	22434,9	191,7
piaseczyński.....	891,6	25208	36857	58003,3	390,6
pruskowski.....	731,0	26465	46129	52608,8	358,6
sochaczewski.....	—	—	—	—	—
warszawski zachodni.....	661,3	21103	24703	42386,7	414,8
wołomiński.....	948,8	29799	42619	54106,4	263,4
żyrardowski.....	106,1	3051	13144	4818,9	64,5

<sup>a</sup> Łącznie z połączeniami prowadzącymi do budynków niemieszkalnych. <sup>b</sup> Bez korzystających z gazomierzy zbiorczych. <sup>c</sup> W jednostkach naturalnych, według których następuje rozliczenie z odbiorcami.

<sup>a</sup> Including with connections leading to non-residential buildings. <sup>b</sup> Excluding gas consumers using collective gas-meters. <sup>c</sup> Consumption of gas in natural units on the basis of which settlements with clients occur.

TABL. 2 (39). **SIEĆ GAZOWA ORAZ ODBIORCY I ZUŻYCIENIE GAZU Z SIECI W GOSPODARSTWACH DOMOWYCH W 2007 R. (dok.)**  
**GAS-LINE SYSTEM AS WELL AS CONSUMERS AND CONSUMPTION OF GAS FROM GAS-LINE SYSTEM IN HOUSEHOLDS IN 2007 (cont.)**

WYSZCZEGÓLNIENIE SPECIFICATION	Sieć rozdzielcza w km <i>Distribution network in km</i>	Połączenia prowadzące do budynków <sup>a</sup> <i>Connections leading to buildings<sup>a</sup></i>	Odbiorcy gazu z sieci <sup>b</sup> <i>Consumers of gas from gas- line system<sup>b</sup></i>	Zużycie gazu z sieci <sup>c</sup> <i>Consumption of gas from gas-line system<sup>c</sup></i>	
				stan w dniu 31 XII <i>as of 31 XII</i>	w tys. m <sup>3</sup> <i>in thous. m<sup>3</sup></i>
<b>Podregion (Subregion) radomski.....</b>	<b>1390,0</b>	<b>33022</b>	<b>100648</b>	<b>50452,3</b>	<b>69,2</b>
Powiaty: <i>Powiaty:</i>					
bialobrzeski.....	131,6	1681	3012	2048,6	61,0
garwoliński.....	358,3	6845	10712	7905,4	74,4
kozienicki.....	135,4	2511	7157	3574,6	58,2
lipski.....					
przysuski.....	0,3	2	—	—	—
radomski.....	350,6	8734	12170	7267,2	49,9
szydlowiecki.....	14,9	353	2045	715,2	17,9
zwoleński.....	43,7	651	708	749,8	20,2
Miasto na prawach powiatu: <i>City with powiat status:</i>					
Radom.....	355,3	12245	64844	28191,5	125,1
<b>Podregion (Subregion) Miasto (City) Warszawa.....</b>	<b>2582,7</b>	<b>81256</b>	<b>654275</b>	<b>272659,7</b>	<b>159,9</b>
Miasto na prawach powiatu: <i>City with powiat status:</i>					
m.st. Warszawa.....	2582,7	81256	654275	272659,7	159,9
<i>Capital City of Warsaw</i>					

<sup>a</sup> Łącznie z połączeniami prowadzącymi do budynków niemieszkalnych. <sup>b</sup> Bez korzystających z gazomierzy zbiorczych. <sup>c</sup> W jednostkach naturalnych, według których następuje rozliczenie z odbiorcami.

<sup>a</sup> Including with connections leading to non-residential buildings. <sup>b</sup> Excluding gas consumers using collective gas-meters. <sup>c</sup> Consumption of gas in natural units on the basis of which settlements with clients occur.

TABL. 3 (40). **ODBIORCY ORAZ ZUŻYCIENIE ENERGII ELEKTRYCZNEJ W GOSPODARSTWACH DOMOWYCH<sup>a</sup> W 2007 R.**  
**CONSUMERS AND CONSUMPTION OF ELECTRICITY IN HOUSEHOLDS<sup>a</sup> IN 2007**

WYSZCZEGÓLNIENIE SPECIFICATION	Odbiorcy energii elektrycznej <sup>b</sup> <i>Consumers of electricity<sup>b</sup></i>	Zużycie energii elektrycznej <i>Consumption of electricity</i>		
		w GW·h <i>in GW·h</i>	na 1 mieszkańca <i>per capita</i>	na 1 odbiorcę <i>per consumer</i>
			w kW·h <i>in kW·h</i>	
<b>WOJEWÓDZTWO.....</b> <i>VOIVODSHIP</i>	<b>2003251</b>	<b>4375,6</b>	<b>845,0</b>	<b>2184,2</b>
<b>Podregion (Subregion) ciechanowsko-płocki.....</b>	<b>215327</b>	<b>453,1</b>	<b>724,2</b>	<b>2104,1</b>
Powiaty: <i>Powiaty:</i>				
ciechanowski.....	39370	89,5	987,0	2272,3
gostyński.....	15481	32,7	696,2	2111,4
mławski.....	22314	43,5	594,7	1950,7
płocki.....	32051	79,3	742,8	2472,9
płoński.....	27761	61,6	705,0	2219,5
sierpecki.....	17161	37,5	698,9	2185,5
żuromiński.....	11771	27,0	675,4	2296,1
Miasto na prawach powiatu: <i>City with powiat status:</i>				
Płock.....	49418	82,0	645,5	1659,0

<sup>a</sup> Łącznie z gospodarstwami domowymi, których głównym źródłem utrzymania jest dochód z użytkowanego gospodarstwa indywidualnego w rolnictwie. <sup>b</sup> Stan w dniu 31 XII.

<sup>a</sup> Including households, in which the main source of maintenance is income from a private farm in agricultural. <sup>b</sup> As of 31 XII.

TABL. 3 (40). ODBIORCY ORAZ ZUŻYCIENIE ENERGII ELEKTRYCZNEJ W GOSPODARSTWACH DOMOWYCH<sup>a</sup> W 2007 R. (dok.)  
CONSUMERS AND CONSUMPTION OF ELECTRICITY IN HOUSEHOLDS<sup>a</sup> IN 2007 (cont.)

WYSZCZEGÓLNIENIE SPECIFICATION	Odbiorcy energii elektrycznej <sup>b</sup> Consumers of electricity <sup>b</sup>	Zużycie energii elektrycznej Consumption of electricity		
		w GW·h in GW·h	na 1 mieszkańca per capita	na 1 odbiorcę per consumer
			w kWh	in kWh
<b>Podregion (Subregion)</b> <b>ostrołęcko-siedlecki</b> .....	<b>245640</b>	<b>519,6</b>	<b>693,9</b>	<b>2115,5</b>
Powiaty: <i>Powiats:</i>				
łosicki.....	11150	24,8	765,3	2226,3
makowski.....	14821	35,1	756,6	2365,8
ostrołęcki .....	24206	58,3	695,2	2407,2
ostrowski .....	25938	53,1	709,3	2047,7
przasnyski .....	16202	40,1	758,5	2473,3
pultuski .....	15651	35,5	695,0	2266,0
siedlecki.....	25007	53,9	669,8	2154,2
sokołowski.....	20163	41,6	735,5	2064,3
węgrowski.....	23314	47,6	704,8	2041,9
wyszkowski.....	22446	48,3	673,2	2153,1
Miasta na prawach powiatu: <i>Cities with powiat status:</i>				
Ostrołęka .....	18169	30,7	567,3	1691,0
Siedlce.....	28573	50,7	658,2	1774,0
<b>Podregion (Subregion)</b> <b>warszawski</b> .....	<b>495882</b>	<b>1328,5</b>	<b>969,7</b>	<b>2679,1</b>
Powiaty: <i>Powiats:</i>				
grodziski .....	31548	85,6	1078,6	2713,5
grojecki .....	34323	79,4	821,8	2312,4
legionowski.....	34944	90,9	923,1	2600,7
miński .....	48524	118,1	833,0	2434,2
nowodworski.....	24646	63,9	842,4	2593,6
otwocki .....	42323	117,8	1006,6	2783,1
piaseczyński.....	57168	194,1	1307,0	3395,0
pruszkowski.....	56925	154,6	1053,4	2715,1
sochaczewski.....	28191	70,4	843,2	2497,5
warszawski zachodni .....	34248	114,7	1122,3	3348,4
wołomiński.....	71408	181,0	880,9	2534,2
żyrardowski .....	31634	58,2	778,6	1838,5
<b>Podregion (Subregion)</b> <b>radomski</b> .....	<b>252181</b>	<b>438,0</b>	<b>600,6</b>	<b>1736,8</b>
Powiaty: <i>Powiats:</i>				
białobrzeski .....	11902	21,2	631,3	1781,7
garwoliński.....	32501	69,8	657,0	2149,0
kozienicki.....	22696	42,1	685,4	1854,3
lipski.....	14591	22,3	611,3	1525,9
przysuski .....	14782	23,8	545,4	1607,5
radomski .....	45390	77,4	531,9	1705,4
szydlowiecki .....	13924	19,9	497,4	1429,6
zwolencki.....	12915	22,6	609,0	1748,4
Miasto na prawach powiatu: <i>City with powiat status:</i>				
Radom .....	83480	138,9	616,7	1664,3
<b>Podregion (Subregion)</b> <b>Miasto (City) Warszawa</b> .....	<b>794221</b>	<b>1636,3</b>	<b>959,9</b>	<b>2060,3</b>
Miasto na prawach powiatu: <i>City with powiat status:</i>				
m.st. Warszawa.....	794221	1636,3	959,9	2060,3
<i>Capital City of Warsaw</i>				

<sup>a</sup> Łącznie z gospodarstwami domowymi, których głównym źródłem utrzymania jest dochód z użytkowanego gospodarstwa indywidualnego w rolnictwie. <sup>b</sup> Stan w dniu 31 XII.

<sup>a</sup> Including households, in which the main source of maintenance is income from a private farm in agricultural. <sup>b</sup> As of 31 XII.

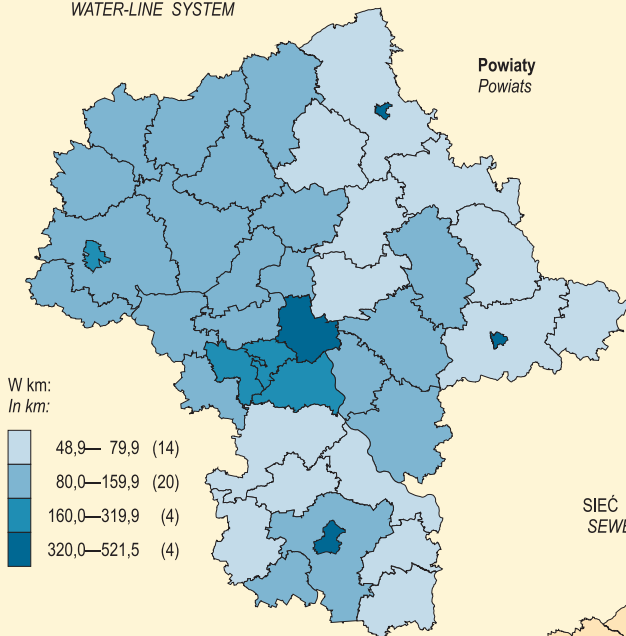
# SIEĆ ROZDZIELCZA WODOCIĄGOWA I KANALIZACYJNA NA 100 km<sup>2</sup> W 2007 R.

Stan w dniu 31 XII

WATER-LINE AND SEWERAGE DISTRIBUTION SYSTEMS PER 100 km<sup>2</sup> IN 2007

As of 31 XII

## SIEĆ WODOCIĄGOWA WATER-LINE SYSTEM




Polska  
Poland

82,2

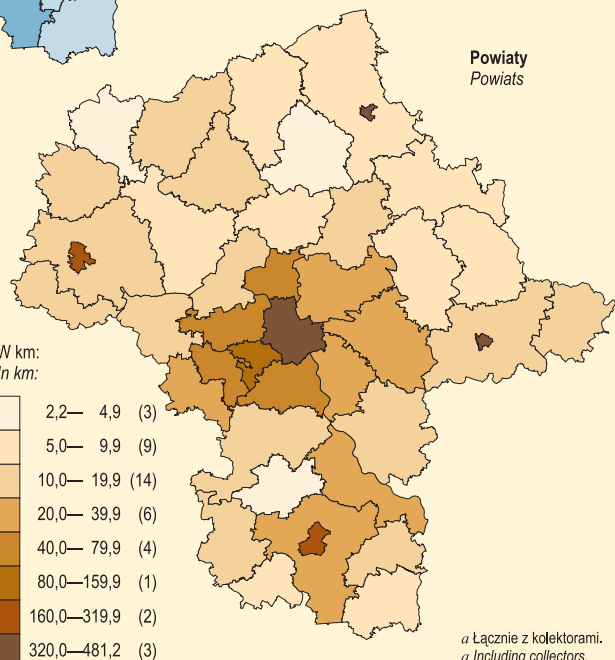
Województwo  
Voivodship

104,3

W km:  
In km:



## SIEĆ KANALIZACYJNA<sup>a</sup> SEWERAGE SYSTEM<sup>a</sup>



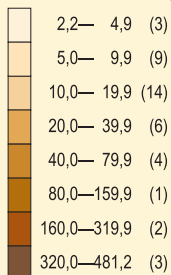
Polska  
Poland

28,6

Województwo  
Voivodship

23,8

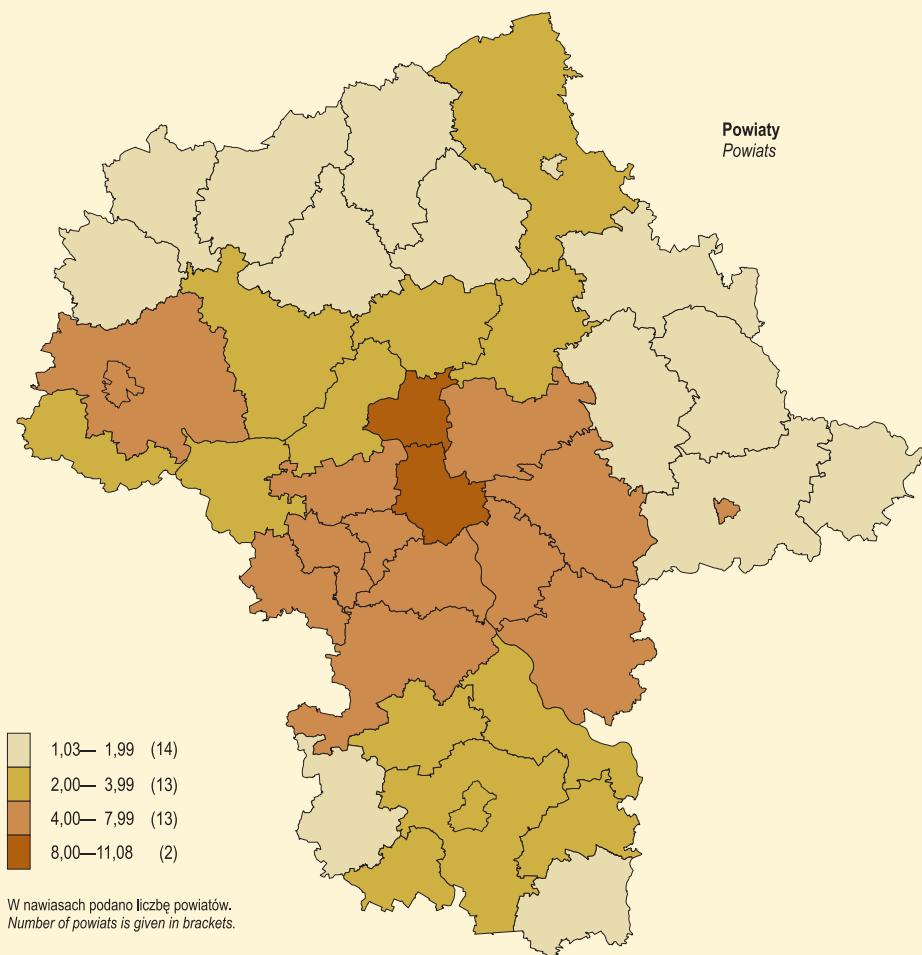
W km:  
In km:



W nawiasach podano liczbę powiatów.  
Number of powiats is given in brackets.

<sup>a</sup> Łącznie z kolektorami.  
<sup>a</sup> Including collectors.

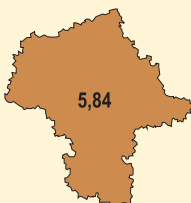
**MIESZKANIA ODDANE DO UŻYTKOWANIA NA 1000 LUDNOŚCI W 2007 R.**  
*DWELLINGS COMPLETED PER 1000 POPULATION IN 2007*



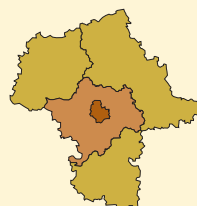
**Polska**  
*Poland*



**Województwo**  
*Voivodship*



**Podregiony**  
*Subregions*



TABL. 4 (41). ZASOBY MIESZKANIOWE W 2007 R.

Stan w dniu 31 XII  
DWELLING STOCKS IN 2007  
As of 31 XII

WYSZCZEGÓLNIENIE SPECIFICATION	Mieszkania Dwellings	Izby Rooms	Powierzchnia użytkowa mieszkań w m <sup>2</sup> Usable floor space of dwellings in m <sup>2</sup>	Przeciętna Average				
				liczba izb w mieszkanu number of rooms in a dwelling	liczba osób na number of persons		powierzchnia użytkowa w m <sup>2</sup> usable floor space in m <sup>2</sup>	
					1 mieszkanie per dwelling	1 izbę per room	1 mieszkania per dwelling	na 1 osobę per person
<b>WOJEWÓDZTWO</b> ..... <i>VOIVODSHIP</i>	<b>1927190</b>	<b>6771984</b>	<b>130865207</b>	<b>3,51</b>	<b>2,69</b>	<b>0,77</b>	<b>67,9</b>	<b>25,2</b>
<b>PODREGION (SUBREGION)</b>								
<b>CIECHANOWSKO-PŁOCKI</b>	<b>198382</b>	<b>751441</b>	<b>14239632</b>	<b>3,79</b>	<b>3,15</b>	<b>0,83</b>	<b>71,8</b>	<b>22,8</b>
<b>Powiat ciechanowski</b> .....	<b>28712</b>	<b>109346</b>	<b>2078372</b>	<b>3,81</b>	<b>3,16</b>	<b>0,83</b>	<b>72,4</b>	<b>22,9</b>
Gmina miejska: <i>Urban gmina:</i>								
Ciechanów.....	15697	59672	1054448	3,80	2,90	0,76	67,2	23,2
Gmina miejsko-wiejska: <i>Urban-rural gmina:</i>								
Glinojec.....	2595	8976	168108	3,46	3,06	0,88	64,8	21,2
w tym miasto <i>of which city...</i>	993	3660	64687	3,69	3,11	0,84	65,1	20,9
Gminy wiejskie: <i>Rural gminas:</i>								
Ciechanów.....	1778	7045	150543	3,96	3,40	0,86	84,7	24,9
Golymin-Ośrodek.....	1065	4146	91268	3,89	3,74	0,96	85,7	22,9
Grudusk.....	1073	4334	92337	4,04	3,62	0,90	86,1	23,8
Ojrzeń.....	1256	4593	93423	3,66	3,48	0,95	74,4	21,4
Opinogóra Górna.....	1537	6142	133832	4,00	3,86	0,97	87,1	22,5
Regimin.....	1393	5365	113937	3,85	3,57	0,93	81,8	22,9
Sońsk.....	2318	9073	180476	3,91	3,45	0,88	77,9	22,6
<b>Powiat gostyński</b> .....	<b>15053</b>	<b>57146</b>	<b>1067087</b>	<b>3,80</b>	<b>3,12</b>	<b>0,82</b>	<b>70,9</b>	<b>22,7</b>
Gmina miejska: <i>Urban gmina:</i>								
Gostynin.....	6816	25322	417686	3,72	2,81	0,76	61,3	21,8
Gminy wiejskie: <i>Rural gminas:</i>								
Gostynin.....	3677	13719	272440	3,73	3,35	0,90	74,1	22,1
Pacyna.....	1105	4470	94887	4,05	3,50	0,87	85,9	24,5
Sanniki.....	1941	7887	164373	4,06	3,38	0,83	84,7	25,1
Szczawin Kościelny.....	1514	5748	117701	3,80	3,37	0,89	77,7	23,1
<b>Powiat mławski</b> .....	<b>22558</b>	<b>85989</b>	<b>1675572</b>	<b>3,81</b>	<b>3,23</b>	<b>0,85</b>	<b>74,3</b>	<b>23,0</b>
Gmina miejska: <i>Urban gmina:</i>								
Mława.....	10362	38815	709963	3,75	2,84	0,76	68,5	24,1
Gminy wiejskie: <i>Rural gminas:</i>								
Dzierzgowo.....	959	3633	78504	3,79	3,53	0,93	81,9	23,2
Lipowiec Kościelny.....	1543	5338	108301	3,46	3,31	0,96	70,2	21,2
Radzanów.....	982	4059	85991	4,13	3,62	0,88	87,6	24,2
Strzegowo.....	2306	9326	188392	4,04	3,39	0,84	81,7	24,1
Stupsk.....	1446	5658	117646	3,91	3,44	0,88	81,4	23,7
Szeńsk.....	1181	4748	94577	4,02	3,85	0,96	80,1	20,8
Szydłowo.....	1306	4724	94340	3,62	3,46	0,96	72,2	20,9
Wieczfnia Kościelna.....	1073	4206	84507	3,92	3,95	1,01	78,8	19,9
Wiśniewo.....	1400	5482	113351	3,92	3,79	0,97	81,0	21,3

TABL. 4 (41). **ZASOBY MIESZKANIOWE W 2007 R. (cd.)**  
Stan w dniu 31 XII  
*DWELLING STOCKS IN 2007 (cont.)*  
As of 31 XII

WYSZCZEGÓLNIENIE <i>SPECIFICATION</i>	Mieszkania <i>Dwellings</i>	Izby <i>Rooms</i>	Powierzchnia użytkowa mieszkań w m <sup>2</sup> <i>Usable floor space of dwellings in m<sup>2</sup></i>	Przeciętna <i>Average</i>				
				liczba izb w mieszkanlu <i>number of rooms in a dwelling</i>	liczba osób na <i>number of persons</i>		powierzchnia użytkowa w m <sup>2</sup> <i>usable floor space in m<sup>2</sup></i>	
					1 mieszkanie <i>per dwelling</i>	1 izbę <i>per room</i>	1 mieszkania <i>per dwelling</i>	na 1 osobę <i>per person</i>
<b>PODREGION (SUBREGION) CIECHANOWSKO-PŁOCKI (cd.) (cont.)</b>								
<b>Powiat płocki.....</b>	<b>30436</b>	<b>122877</b>	<b>2583107</b>	<b>4,04</b>	<b>3,51</b>	<b>0,87</b>	<b>84,9</b>	<b>24,2</b>
Gminy miejsko-wiejskie: <i>Urban-rural gminas:</i>								
Drobin.....	2392	8705	178982	3,64	3,55	0,98	74,8	21,1
w tym miasto <i>of which city..</i>	966	3405	64651	3,52	3,05	0,87	66,9	21,9
Gąbin.....	3246	13348	269723	4,11	3,32	0,81	83,1	25,1
w tym miasto <i>of which city..</i>	1378	5551	106758	4,03	2,95	0,73	77,5	26,2
Wyszogrod.....	1871	7143	143256	3,82	3,18	0,83	76,6	24,1
w tym miasto <i>of which city..</i>	958	3581	66587	3,74	2,88	0,77	69,5	24,2
Gminy wiejskie: <i>Rural gminas:</i>								
Bielsk.....	2327	9427	195980	4,05	3,83	0,95	84,2	22,0
Bodzanów.....	2426	9880	207970	4,07	3,42	0,84	85,7	25,1
Brudzeń Duży.....	2144	8672	184833	4,04	3,67	0,91	86,2	23,5
Bulkowo.....	1479	6087	139222	4,12	3,94	0,96	94,1	23,9
Łąck.....	1470	5734	114840	3,90	3,39	0,87	78,1	23,1
Mała Wieś.....	1891	7283	145214	3,85	3,30	0,86	76,8	23,2
Nowy Duninów.....	1264	4363	83730	3,45	3,04	0,88	66,2	21,8
Radzanowo.....	2024	9014	203178	4,45	3,70	0,83	100,4	27,1
Słubice.....	1308	4984	104345	3,81	3,48	0,91	79,8	22,9
Słupno.....	1710	7947	194433	4,65	3,38	0,73	113,7	33,6
Stara Biała.....	2695	12205	254498	4,53	3,83	0,85	94,4	24,7
Staroźreby.....	2189	8085	162903	3,69	3,41	0,92	74,4	21,8
<b>Powiat płoński.....</b>	<b>27167</b>	<b>101495</b>	<b>2001187</b>	<b>3,74</b>	<b>3,22</b>	<b>0,86</b>	<b>73,7</b>	<b>22,9</b>
Gminy miejskie: <i>Urban gminas:</i>								
Płońsk.....	7866	28457	503199	3,62	2,84	0,78	64,0	22,5
Raciąż.....	1571	6006	108999	3,82	2,99	0,78	69,4	23,2
Gminy wiejskie: <i>Rural gminas:</i>								
Baboszewo.....	2140	8626	173874	4,03	3,79	0,94	81,2	21,5
Czerwińsk nad Wisłą.....	2313	8596	186420	3,72	3,34	0,90	80,6	24,1
Dzierżążnia.....	1055	4377	92449	4,15	3,68	0,89	87,6	23,8
Joniec.....	918	3396	67982	3,70	2,85	0,77	74,1	25,9
Naruszewo.....	1911	6815	138724	3,57	3,43	0,96	72,6	21,2
Nowe Miasto.....	1731	6092	116735	3,52	2,76	0,78	67,4	24,4
Płońsk.....	1997	7370	157455	3,69	3,60	0,98	78,8	21,9
Raciąż.....	2376	9033	187885	3,80	3,52	0,93	79,1	22,4
Sochocin.....	1710	6952	138706	4,07	3,31	0,81	81,1	24,5
Załużki.....	1579	5775	128759	3,66	3,45	0,94	81,5	23,6



TABL. 4 (41). ZASOBY MIESZKANIOWE W 2007 R. (cd.)

Stan w dniu 31 XII  
DWELLING STOCKS IN 2007 (cont.)  
As of 31 XII

WYSZCZEGÓLNIENIE SPECIFICATION	Mieszkania Dwellings	Izby Rooms	Powierzchnia użytkowa mieszkań w m <sup>2</sup> Usable floor space of dwellings in m <sup>2</sup>	Przeciętna Average				
				liczba izb w mieszkanu number of rooms in a dwelling	liczba osób na number of persons		powierzchnia użytkowa w m <sup>2</sup> usable floor space in m <sup>2</sup>	
					1 mieszkanie per dwelling	1 izbę per room	1 mieszkania per dwelling	na 1 osobę per person
<b>PODREGION (SUBREGION) CIECHANOWSKO-PŁOCKI (dok.) (cont.)</b>								
<b>Powiat sierpecki</b> .....	<b>16134</b>	<b>62997</b>	<b>1183764</b>	<b>3,90</b>	<b>3,32</b>	<b>0,85</b>	<b>73,4</b>	<b>22,1</b>
Gmina miejska: <i>Urban gmina:</i>								
Sierpc.....	6797	25465	436456	3,75	2,74	0,73	64,2	23,4
Gminy wiejskie: <i>Rural gminas:</i>								
Gozdowo .....	1625	6607	132633	4,07	3,72	0,91	81,6	21,9
Mochowo .....	1690	6526	126418	3,86	3,67	0,95	74,8	20,4
Rościszewo .....	1089	4700	91267	4,32	3,82	0,89	83,8	21,9
Sierpc.....	1877	7413	147822	3,95	3,81	0,97	78,8	20,7
Szczutowo .....	1239	4718	90378	3,81	3,56	0,93	72,9	20,5
Zawidz .....	1817	7568	158790	4,17	3,79	0,91	87,4	23,1
<b>Powiat żuromiński</b> .....	<b>11663</b>	<b>48214</b>	<b>944572</b>	<b>4,13</b>	<b>3,43</b>	<b>0,83</b>	<b>81,0</b>	<b>23,6</b>
Gminy miejsko-wiejskie: <i>Urban-rural gminas:</i>								
Bieżeń.....	1528	6505	129173	4,26	3,47	0,81	84,5	24,4
w tym miasto <i>of which city...</i>	671	2893	56044	4,31	2,89	0,67	83,5	28,9
Żuromin.....	4399	18817	355371	4,28	3,27	0,76	80,8	24,7
w tym miasto <i>of which city...</i>	2878	12410	227424	4,31	3,05	0,71	79,0	25,9
Gminy wiejskie: <i>Rural gminas:</i>								
Kuczbork-Osada.....	1427	5745	113389	4,03	3,50	0,87	79,5	22,7
Lubowidz .....	2263	8418	163135	3,72	3,19	0,86	72,1	22,6
Lutocin .....	1139	4981	105518	4,37	3,99	0,91	92,6	23,2
Siemiątkowo .....	907	3748	77986	4,13	3,91	0,95	86,0	22,0
<b>Miasto na prawach powiatu (City with powiat status)</b>								
<b>Płock</b> .....	<b>46659</b>	<b>163377</b>	<b>2705971</b>	<b>3,50</b>	<b>2,72</b>	<b>0,78</b>	<b>58,0</b>	<b>21,3</b>
<b>PODREGION (SUBREGION) OSTROŁĘCKO-SIEDLECKI</b>	<b>233667</b>	<b>914955</b>	<b>18063747</b>	<b>3,92</b>	<b>3,20</b>	<b>0,82</b>	<b>77,3</b>	<b>24,1</b>
<b>Powiat łosicki</b> .....	<b>10771</b>	<b>42580</b>	<b>872648</b>	<b>3,95</b>	<b>3,01</b>	<b>0,76</b>	<b>81,0</b>	<b>26,9</b>
Gmina miejsko-wiejska: <i>Urban-rural gmina:</i>								
Łosice .....	3630	14648	278275	4,04	3,08	0,76	76,7	24,9
w tym miasto <i>of which city...</i>	2431	9758	174690	4,01	2,95	0,74	71,9	24,3
Gminy wiejskie: <i>Rural gminas:</i>								
Huszelw .....	1000	3678	82876	3,68	2,93	0,80	82,9	28,2
Olszanka.....	953	3985	87358	4,18	3,32	0,79	91,7	27,6
Platerów.....	1781	6548	134497	3,68	2,89	0,78	75,5	26,2
Sarnaki.....	1988	7892	160045	3,97	2,59	0,65	80,5	31,1
Stara Kornica.....	1419	5829	129597	4,11	3,43	0,84	91,3	26,6

TABL. 4 (41). **ZASOBY MIESZKANIOWE W 2007 R. (cd.)**  
Stan w dniu 31 XII  
*DWELLING STOCKS IN 2007 (cont.)*  
As of 31 XII

WYSZCZEGÓLNIENIE <i>SPECIFICATION</i>	Mieszkania <i>Dwellings</i>	Izby <i>Rooms</i>	Powierzchnia użytkowa mieszkań w m <sup>2</sup> <i>Usable floor space of dwellings in m<sup>2</sup></i>	Przeciętna <i>Average</i>				
				liczba izb w mieszkaniu <i>number of rooms in a dwelling</i>	liczba osób na <i>number of persons</i>		powierzchnia użytkowa w m <sup>2</sup> <i>usable floor space in m<sup>2</sup></i>	
					1 mieszkanie <i>per dwelling</i>	1 izbę <i>per room</i>	1 mieszkania <i>per dwelling</i>	na 1 osobę <i>per person</i>
<b>PODREGION (SUBREGION) OSTROŁĘCKO-SIEDLECKI (cd.) (cont.)</b>								
<b>Powiat makowski .....</b>	<b>14138</b>	<b>56014</b>	<b>1125344</b>	<b>3,96</b>	<b>3,27</b>	<b>0,83</b>	<b>79,6</b>	<b>24,3</b>
Gmina miejska: <i>Urban gmina:</i>								
Maków Mazowiecki .....	3443	13181	233926	3,83	2,85	0,75	67,9	23,8
Gmina miejsko-wiejska: <i>Urban-rural gmina:</i>								
Różan .....	1564	6081	115266	3,89	2,83	0,73	73,7	26,1
w tym miasto <i>of which city ..</i>	948	3847	69334	4,06	2,81	0,69	73,1	26,0
Gminy wiejskie: <i>Rural gminas:</i>								
Czerwonka .....	731	2960	61977	4,05	3,62	0,89	84,8	23,4
Karniewo .....	1370	5819	126171	4,25	3,96	0,93	92,1	23,2
Krasnosielc .....	1895	7809	163979	4,12	3,42	0,83	86,5	25,3
Młynarze .....	463	1784	41031	3,85	3,75	0,97	88,6	23,7
Płoniawy-Bramura .....	1756	6595	130117	3,76	3,32	0,88	74,1	22,3
Rzewnie .....	822	3095	62712	3,77	3,32	0,88	76,3	23,0
Sypniewo .....	957	4204	96999	4,39	3,64	0,83	101,4	27,9
Szelków .....	1137	4486	93166	3,95	3,27	0,83	81,9	25,1
<b>Powiat ostrołęcki .....</b>	<b>21933</b>	<b>94132</b>	<b>2038450</b>	<b>4,29</b>	<b>3,83</b>	<b>0,89</b>	<b>92,9</b>	<b>24,3</b>
Gmina miejsko-wiejska: <i>Urban-rural gmina:</i>								
Myszyniec .....	2633	10453	215419	3,97	3,86	0,97	81,8	21,2
w tym miasto <i>of which city ..</i>	1003	4341	84300	4,33	3,02	0,70	84,0	27,8
Gminy wiejskie: <i>Rural gminas:</i>								
Baranowo .....	1820	7327	155115	4,03	3,65	0,91	85,2	23,3
Czarnia .....	576	2240	51544	3,89	4,47	1,15	89,5	20,0
Czerwin .....	1433	6042	142459	4,22	3,63	0,86	99,4	27,4
Goworowo .....	2450	9672	211272	3,95	3,52	0,89	86,2	24,5
Kadzidło .....	2746	12197	266146	4,44	4,04	0,91	96,9	24,0
Lelis .....	2145	9385	200903	4,38	3,93	0,90	93,7	23,8
Łyse .....	1784	7568	152651	4,24	4,47	1,05	85,6	19,2
Olszewo-Borki .....	2476	11582	257316	4,68	3,83	0,82	103,9	27,1
Rzekuń .....	2531	11782	256594	4,66	3,51	0,75	101,4	28,9
Troszyn .....	1339	5884	129031	4,39	3,62	0,82	96,4	26,6
<b>Powiat ostrowski .....</b>	<b>23139</b>	<b>91286</b>	<b>1783360</b>	<b>3,95</b>	<b>3,23</b>	<b>0,82</b>	<b>77,1</b>	<b>23,8</b>
Gmina miejska: <i>Urban gmina:</i>								
Ostrów Mazowiecka .....	7642	30015	517668	3,93	2,96	0,75	67,7	22,9
Gmina miejsko-wiejska: <i>Urban-rural gmina:</i>								
Brok .....	1005	3919	74768	3,90	2,87	0,74	74,4	25,9
w tym miasto <i>of which city ..</i>	716	2854	53112	3,99	2,63	0,66	74,2	28,2

TABL. 4 (41). ZASOBY MIESZKANIOWE W 2007 R. (cd.)

Stan w dniu 31 XII  
DWELLING STOCKS IN 2007 (cont.)  
As of 31 XII

WYSZCZEGÓLNIENIE SPECIFICATION	Mieszkania Dwellings	Izby Rooms	Powierzchnia użytkowa mieszkań w m <sup>2</sup> Usable floor space of dwellings in m <sup>2</sup>	Przeciętna Average				
				liczba izb w mieszkanu number of rooms in a dwelling	liczba osób na number of persons		powierzchnia użytkowa w m <sup>2</sup> usable floor space in m <sup>2</sup>	
					1 mieszkanie per dwelling	1 izbę per room	1 mieszkania per dwelling	na 1 osobę per person
<b>PODREGION (SUBREGION) OSTROŁĘCKO-SIEDLECKI (cd.) (cont.)</b>								
<b>Powiat ostrowski (dok.) (cont.)</b>								
Gminy wiejskie: Rural gminas:								
Andrzejewo .....	1139	5220	123662	4,58	3,90	0,85	108,6	27,9
Boguty-Pianki .....	786	3435	83298	4,37	3,61	0,83	106,0	29,4
Malkinia Górna .....	3737	14008	263083	3,75	3,26	0,87	70,4	21,6
Nur .....	1234	4761	101880	3,86	2,53	0,66	82,6	32,6
Ostrów Mazowiecka .....	3682	14276	278462	3,88	3,44	0,89	75,6	22,0
Stary Lubotyń .....	998	4273	95823	4,28	3,93	0,92	96,0	24,4
Szulborze Wielkie.....	531	2144	49120	4,04	3,37	0,83	92,5	27,4
Wąsowo.....	1262	4828	103056	3,83	3,58	0,94	81,7	22,8
Zaręby Kościelne.....	1123	4407	92540	3,92	3,42	0,87	82,4	24,1
<b>Powiat przasnyski.....</b>	<b>15222</b>	<b>59950</b>	<b>1180923</b>	<b>3,94</b>	<b>3,47</b>	<b>0,88</b>	<b>77,6</b>	<b>22,4</b>
Gmina miejska: Urban gmina:								
Przasnysz .....	5630	22175	394517	3,94	3,02	0,77	70,1	23,2
Gmina miejsko-wiejska: Urban-rural gmina:								
Chorzele .....	2769	10850	219790	3,92	3,66	0,93	79,4	21,7
w tym miasto of which city...	896	3771	69143	4,21	3,15	0,75	77,2	24,5
Gminy wiejskie: Rural gminas:								
Czernie Borowe .....	1124	4233	95164	3,77	3,55	0,94	84,7	23,9
Jednoróżec .....	1862	7266	145925	3,90	3,87	0,99	78,4	20,3
Krasne .....	1080	4114	85968	3,81	3,53	0,93	79,6	22,6
Krzynowłoga Mała.....	901	3636	76172	4,04	3,88	0,96	84,5	21,8
Przasnysz .....	1856	7676	163387	4,14	3,86	0,93	88,0	22,8
<b>Powiat pułtuski.....</b>	<b>16036</b>	<b>61566</b>	<b>1250061</b>	<b>3,84</b>	<b>3,18</b>	<b>0,83</b>	<b>78,0</b>	<b>24,5</b>
Gmina miejsko-wiejska: Urban-rural gmina:								
Pułtusk .....	8077	30390	564649	3,76	2,94	0,78	69,9	23,8
w tym miasto of which city...	6583	24354	433255	3,70	2,91	0,79	65,8	22,6
Gminy wiejskie: Rural gminas:								
Gzy .....	989	4105	94352	4,15	4,05	0,98	95,4	23,6
Obryte.....	1205	5037	116188	4,18	3,96	0,95	96,4	24,4
Pokrzywnica .....	2042	7436	154593	3,64	2,33	0,64	75,7	32,4
Świercze .....	1386	5052	108576	3,65	3,49	0,96	78,3	22,4
Winnica .....	1076	4437	96830	4,12	3,83	0,93	90,0	23,5
Zatory.....	1261	5109	114873	4,05	3,76	0,93	91,1	24,2

TABL. 4 (41). **ZASOBY MIESZKANIOWE W 2007 R. (cd.)**  
Stan w dniu 31 XII  
*DWELLING STOCKS IN 2007 (cont.)*  
As of 31 XII

WYSZCZEGÓLNIENIE <i>SPECIFICATION</i>	Mieszkania <i>Dwellings</i>	Izby <i>Rooms</i>	Powierzchnia użytkowa mieszkań w m <sup>2</sup> <i>Usable floor space of dwellings in m<sup>2</sup></i>	Przeciętna <i>Average</i>				
				liczba izb w mieszkanii <i>number of rooms in a dwelling</i>	liczba osób na <i>number of persons</i>		powierzchnia użytkowa w m <sup>2</sup> <i>usable floor space in m<sup>2</sup></i>	
					1 mieszkanie <i>per dwelling</i>	1 izbę <i>per room</i>	1 mieszkania <i>per dwelling</i>	na 1 osobę <i>per person</i>
<b>PODREGION (SUBREGION) OSTROŁĘCKO-SIEDLECKI (cd.) (cont.)</b>								
<b>Powiat siedlecki .....</b>	<b>23848</b>	<b>93783</b>	<b>1983230</b>	<b>3,93</b>	<b>3,38</b>	<b>0,86</b>	<b>83,2</b>	<b>24,6</b>
Gmina miejsko-wiejska: <i>Urban-rural gmina:</i>								
Mordy .....	2100	8200	163605	3,90	2,98	0,76	77,9	26,2
w tym miasto <i>of which city ..</i>	650	2518	46559	3,87	2,83	0,73	71,6	25,3
Gminy wiejskie: <i>Rural gminas:</i>								
Domanice .....	797	2706	57922	3,40	3,32	0,98	72,7	21,9
Korczew .....	1232	4282	86693	3,48	2,41	0,69	70,4	29,2
Kotuń .....	2602	10078	208769	3,87	3,23	0,83	80,2	24,8
Mokobody .....	1546	6282	142207	4,06	3,42	0,84	92,0	26,9
Paprotnia .....	804	3289	77152	4,09	3,40	0,83	96,0	28,2
Przesmyki .....	1196	4592	105264	3,84	3,03	0,79	88,0	29,1
Siedlce .....	4539	19353	412901	4,26	3,56	0,83	91,0	25,6
Skórzec .....	1810	6890	143863	3,81	3,99	1,05	79,5	19,9
Suchożebry .....	1349	5660	122076	4,20	3,44	0,82	90,5	26,3
Wiśniew .....	1594	6045	124917	3,79	3,69	0,97	78,4	21,2
Wodynie .....	1529	5229	108286	3,42	3,12	0,91	70,8	22,7
Zbuczyn .....	2750	11177	229575	4,06	3,63	0,89	83,5	23,0
<b>Powiat sokołowski .....</b>	<b>19858</b>	<b>76311</b>	<b>1532902</b>	<b>3,84</b>	<b>2,84</b>	<b>0,74</b>	<b>77,2</b>	<b>27,2</b>
Gmina miejska: <i>Urban gmina:</i>								
Sokołów Podlaski .....	6428	25538	458405	3,97	2,87	0,72	71,3	24,9
Gmina miejsko-wiejska: <i>Urban-rural gmina:</i>								
Kosów Lacki .....	2438	8503	176132	3,49	2,67	0,77	72,2	27,0
w tym miasto <i>of which city ..</i>	763	2989	62320	3,92	2,76	0,70	81,7	29,6
Gminy wiejskie: <i>Rural gminas:</i>								
Bielany .....	1163	4899	106041	4,21	3,27	0,78	91,2	27,9
Ceranów .....	914	3243	67751	3,55	2,65	0,75	74,1	27,9
Jabłonna Lacka .....	1758	6791	139602	3,86	2,86	0,74	79,4	27,7
Repki .....	1884	7457	164515	3,96	3,04	0,77	87,3	28,8
Sabnie .....	1413	5249	113052	3,71	2,77	0,75	80,0	28,9
Sokołów Podlaski .....	2005	8109	177972	4,04	3,07	0,76	88,8	28,9
Sterdyń .....	1855	6522	129432	3,52	2,37	0,68	69,8	29,4
<b>Powiat węgrowski .....</b>	<b>22293</b>	<b>83738</b>	<b>1706559</b>	<b>3,76</b>	<b>3,02</b>	<b>0,81</b>	<b>76,6</b>	<b>25,3</b>
Gmina miejska: <i>Urban gmina:</i>								
Węgrów .....	4067	15796	282739	3,88	3,10	0,80	69,5	22,4
Gmina miejsko-wiejska: <i>Urban-rural gmina:</i>								
Łochów .....	5862	21454	417009	3,66	2,99	0,82	71,1	23,8
w tym miasto <i>of which city ..</i>	2033	8534	163168	4,20	3,19	0,76	80,3	25,2

TABL. 4 (41). ZASOBY MIESZKANIOWE W 2007 R. (cd.)

Stan w dniu 31 XII  
DWELLING STOCKS IN 2007 (cont.)  
As of 31 XII

WYSZCZEGÓLNIENIE SPECIFICATION	Mieszkania Dwellings	Izby Rooms	Powierzchnia użytkowa mieszkań w m <sup>2</sup> Usable floor space of dwellings in m <sup>2</sup>	Przeciętna Average				
				liczba izb w mieszkanii number of rooms in a dwelling	liczba osób na number of persons		powierzchnia użytkowa w m <sup>2</sup> usable floor space in m <sup>2</sup>	
					1 mieszkanie per dwelling	1 izbę per room	1 mieszkania per dwelling	na 1 osobę per person
<b>PODREGION (SUBREGION) OSTROŁĘCKO-SIEDLECKI (dok.) (cont.)</b>								
<b>Powiat węgrowski (dok.) (cont.)</b>								
Gminy wiejskie: Rural gminas:								
Grębków .....	1404	5386	118265	3,84	3,27	0,85	84,2	25,8
Korytnica .....	2034	7939	185278	3,90	3,26	0,84	91,1	27,9
Liw .....	2394	9429	207978	3,94	3,18	0,81	86,9	27,3
Miedzna .....	1421	5382	119654	3,79	2,86	0,75	84,2	29,5
Sadowne .....	2324	8159	161816	3,51	2,65	0,75	69,6	26,3
Stoczek .....	1765	6382	128832	3,62	2,93	0,81	73,0	24,9
Wierzbo .....	1022	3811	84988	3,73	2,97	0,80	83,2	28,0
<b>Powiat wyszkowski .....</b>	<b>20686</b>	<b>81569</b>	<b>1636514</b>	<b>3,94</b>	<b>3,48</b>	<b>0,88</b>	<b>79,1</b>	<b>22,7</b>
Gmina miejsko-wiejska: Urban-rural gmina:								
Wyszków .....	11496	44913	852788	3,91	3,33	0,85	74,2	22,3
w tym miasto of which city...	8591	33226	601644	3,87	3,15	0,82	70,0	22,2
Gminy wiejskie: Rural gminas:								
Brańszczyk .....	2465	9827	206053	3,99	3,43	0,86	83,6	24,4
Długosiodło .....	2185	8359	172114	3,83	3,47	0,91	78,8	22,7
Rząśnik .....	1649	6755	146840	4,10	4,04	0,99	89,0	22,0
Somianka .....	1429	6017	138331	4,21	3,83	0,91	96,8	25,3
Zabrodzie .....	1462	5698	120388	3,90	3,81	0,98	82,3	21,6
<b>Miasta na prawach powiatu: Cities with powiat status:</b>								
<b>Ostrołęka .....</b>	<b>17887</b>	<b>72469</b>	<b>1240418</b>	<b>4,05</b>	<b>3,03</b>	<b>0,75</b>	<b>69,3</b>	<b>22,9</b>
<b>Siedlce .....</b>	<b>27856</b>	<b>101557</b>	<b>1713338</b>	<b>3,65</b>	<b>2,76</b>	<b>0,76</b>	<b>61,5</b>	<b>22,3</b>
<b>PODREGION (SUBREGION) WARSZAWSKI .....</b>	<b>482406</b>	<b>1832330</b>	<b>37626479</b>	<b>3,80</b>	<b>2,86</b>	<b>0,75</b>	<b>78,0</b>	<b>27,3</b>
<b>Powiat grodziski .....</b>	<b>29257</b>	<b>108199</b>	<b>2228307</b>	<b>3,70</b>	<b>2,73</b>	<b>0,74</b>	<b>76,2</b>	<b>27,9</b>
Gminy miejskie: Urban gminas:								
Milanówek .....	5825	22958	479753	3,94	2,72	0,69	82,4	30,3
Podkowa Leśna .....	1488	7120	179528	4,78	2,57	0,54	120,7	47,0
Gmina miejsko-wiejska: Urban-rural gmina:								
Grodzisk Mazowiecki .....	14712	50613	982416	3,44	2,61	0,76	66,8	25,5
w tym miasto of which city...	10916	36786	676802	3,37	2,52	0,75	62,0	24,6
Gminy wiejskie: Rural gminas:								
Baranów .....	1531	5705	117186	3,73	3,20	0,86	76,5	23,9
Jaktorów .....	3319	12813	265028	3,86	3,11	0,81	79,9	25,7
Żabia Wola .....	2382	8990	204396	3,77	2,76	0,73	85,8	31,1

TABL. 4 (41). **ZASOBY MIESZKANIOWE W 2007 R. (cd.)**  
Stan w dniu 31 XII  
*DWELLING STOCKS IN 2007 (cont.)*  
As of 31 XII

WYSZCZEGÓLNIENIE <i>SPECIFICATION</i>	Mieszkania <i>Dwellings</i>	Izby <i>Rooms</i>	Powierzchnia użytkowa mieszkań w m <sup>2</sup> <i>Usable floor space of dwellings in m<sup>2</sup></i>	Przeciętna <i>Average</i>				
				liczba izb w mieszkaniu <i>number of rooms in a dwelling</i>	liczba osób na <i>number of persons</i>		powierzchnia użytkowa w m <sup>2</sup> <i>usable floor space in m<sup>2</sup></i>	
					1 mieszkanie <i>per dwelling</i>	1 izbę <i>per room</i>	1 mieszkania <i>per dwelling</i>	na 1 osobę <i>per person</i>
<b>PODREGION (SUBREGION) WARSZAWSKI (cd.) (cont.)</b>								
<b>Powiat grójcecki .....</b>	<b>32838</b>	<b>118782</b>	<b>2503003</b>	<b>3,62</b>	<b>2,94</b>	<b>0,81</b>	<b>76,2</b>	<b>25,9</b>
Gminy miejsko-wiejskie: <i>Urban-rural gminas:</i>								
Grójec .....	8875	30875	614861	3,48	2,65	0,76	69,3	26,2
w tym miasto <i>of which city ..</i>	6145	20641	387034	3,36	2,49	0,74	63,0	25,3
Mogielnica .....	3047	10505	228803	3,45	2,96	0,86	75,1	25,3
w tym miasto <i>of which city ..</i>	965	3234	64846	3,35	2,52	0,75	67,2	26,7
Nowe Miasto nad Pilicą .....	3045	10417	208802	3,42	2,69	0,79	68,6	25,5
w tym miasto <i>of which city ..</i>	1519	5330	95504	3,51	2,55	0,73	62,9	24,7
Warka .....	6098	23544	493852	3,86	3,08	0,80	81,0	26,3
w tym miasto <i>of which city ..</i>	3837	14243	278764	3,71	2,96	0,80	72,7	24,6
Gminy wiejskie: <i>Rural gminas:</i>								
Belsk Duży .....	2076	8413	186891	4,05	3,25	0,80	90,0	27,7
Błędów .....	2537	9376	205329	3,70	3,09	0,84	80,9	26,2
Chynów .....	3081	10973	235509	3,56	3,10	0,87	76,4	24,7
Goszczyn .....	928	3294	76163	3,55	3,19	0,90	82,1	25,7
Jasieniec .....	1703	6141	133611	3,61	3,16	0,88	78,5	24,8
Pniewy .....	1448	5244	119182	3,62	3,18	0,88	82,3	25,9
<b>Powiat legionowski .....</b>	<b>34732</b>	<b>139289</b>	<b>2763745</b>	<b>4,01</b>	<b>2,86</b>	<b>0,71</b>	<b>79,6</b>	<b>27,8</b>
Gmina miejska: <i>Urban gmina:</i>								
Legionowo .....	18018	68042	1181081	3,78	2,83	0,75	65,6	23,1
Gmina miejsko-wiejska: <i>Urban-rural gmina:</i>								
Serock .....	3911	16135	345576	4,13	2,99	0,72	88,4	29,6
w tym miasto <i>of which city ..</i>	1417	5485	116394	3,87	2,72	0,70	82,1	30,1
Gminy wiejskie: <i>Rural gminas:</i>								
Jablonna .....	5323	22317	498309	4,19	2,69	0,64	93,6	34,8
Nieporęt .....	4536	20691	494788	4,56	2,97	0,65	109,1	36,8
Wieliszew .....	2944	12104	243991	4,11	3,01	0,73	82,9	27,5
<b>Powiat miński .....</b>	<b>47816</b>	<b>179796</b>	<b>3522583</b>	<b>3,76</b>	<b>2,98</b>	<b>0,79</b>	<b>73,7</b>	<b>24,7</b>
Gminy miejskie: <i>Urban gminas:</i>								
Mińsk Mazowiecki .....	14268	50819	884770	3,56	2,66	0,75	62,0	23,3
Sulejów .....	6100	26277	526709	4,31	3,07	0,71	86,3	28,1
Gminy miejsko-wiejskie: <i>Urban-rural gminas:</i>								
Halinów .....	4156	16946	342032	4,08	3,18	0,78	82,3	25,8
w tym miasto <i>of which city ..</i>	1074	4846	98471	4,51	3,25	0,72	91,7	28,2
Kaluszyn .....	2248	7589	148775	3,38	2,73	0,81	66,2	24,2
w tym miasto <i>of which city ..</i>	1038	3735	71858	3,60	2,83	0,79	69,2	24,4

TABL. 4 (41). ZASOBY MIESZKANIOWE W 2007 R. (cd.)

Stan w dniu 31 XII  
DWELLING STOCKS IN 2007 (cont.)  
As of 31 XII

WYSZCZEGÓLNIENIE SPECIFICATION	Mieszkania Dwellings	Izby Rooms	Powierzchnia użytkowa mieszkań w m <sup>2</sup> Usable floor space of dwellings in m <sup>2</sup>	Przeciętna Average				
				liczba izb w mieszkanu number of rooms in a dwelling	liczba osób na number of persons		powierzchnia użytkowa w m <sup>2</sup> usable floor space in m <sup>2</sup>	
					1 mieszkanie per dwelling	1 izbę per room	1 mieszkania per dwelling	na 1 osobę per person
<b>PODREGION (SUBREGION) WARSZAWSKI (cd.) (cont.)</b>								
<b>Powiat miński (dok.) (cont.)</b>								
Gminy wiejskie: <i>Rural gminas:</i>								
Cegłów.....	2183	8087	164754	3,70	2,90	0,78	75,5	26,1
Dębe Wielkie.....	2486	9503	193278	3,82	3,41	0,89	77,7	22,8
Dobre.....	1983	7002	146035	3,53	3,00	0,85	73,6	24,6
Jakubów.....	1464	5464	117058	3,73	3,40	0,91	80,0	23,5
Latowicz.....	1859	6409	146237	3,45	2,97	0,86	78,7	26,5
Mińsk Mazowiecki.....	4098	15788	314640	3,85	3,23	0,84	76,8	23,8
Mrozy.....	3004	10808	224351	3,60	2,88	0,80	74,7	25,9
Siennica.....	2054	8162	172058	3,97	3,39	0,85	83,8	24,7
Stanisławów.....	1913	6942	141886	3,63	3,28	0,90	74,2	22,6
<b>Powiat nowodworski.....</b>	<b>26029</b>	<b>94699</b>	<b>1808224</b>	<b>3,64</b>	<b>2,92</b>	<b>0,80</b>	<b>69,5</b>	<b>23,8</b>
Gmina miejska: <i>Urban gmina:</i>								
Nowy Dwór Mazowiecki.....	9820	33318	564742	3,39	2,80	0,83	57,5	20,5
Gminy miejsko-wiejskie: <i>Urban-rural gminas:</i>								
Nasielsk.....	5959	22301	442657	3,74	3,25	0,87	74,3	22,8
w tym miasto <i>of which city...</i>	2515	9302	175271	3,70	2,95	0,80	69,7	23,6
Zakroczym.....	2045	7095	139252	3,47	3,04	0,88	68,1	22,4
w tym miasto <i>of which city...</i>	1159	3885	73115	3,35	2,88	0,86	63,1	21,9
Gminy wiejskie: <i>Rural gminas:</i>								
Czosnów.....	3208	13165	283922	4,10	2,78	0,68	88,5	31,8
Leoncin.....	1796	6931	145632	3,86	2,88	0,75	81,1	28,2
Pomiechówek.....	3201	11889	232019	3,71	2,78	0,75	72,5	26,1
<b>Powiat otwocki.....</b>	<b>41330</b>	<b>154864</b>	<b>3166463</b>	<b>3,75</b>	<b>2,84</b>	<b>0,76</b>	<b>76,6</b>	<b>26,9</b>
Gminy miejskie: <i>Urban gminas:</i>								
Józefów.....	6992	29001	645242	4,15	2,71	0,65	92,3	34,0
Otwock.....	16637	56627	1040028	3,40	2,62	0,77	62,5	23,8
Gmina miejsko-wiejska: <i>Urban-rural gmina:</i>								
Karczew.....	5100	19561	388472	3,84	3,13	0,82	76,2	24,3
w tym miasto <i>of which city...</i>	3406	13413	253359	3,94	3,05	0,77	74,4	24,4
Gminy wiejskie: <i>Rural gminas:</i>								
Celestynów.....	3590	13850	285591	3,86	3,10	0,80	79,6	25,7
Kolbiel.....	2276	9380	213880	4,12	3,49	0,85	94,0	26,9
Osieck.....	1128	3942	80407	3,49	3,04	0,87	71,3	23,5
Sobienie-Jeziory.....	2127	7726	170987	3,63	2,94	0,81	80,4	27,4
Wiązowna.....	3480	14777	341856	4,25	2,93	0,69	98,2	33,5

TABL. 4 (41). **ZASOBY MIESZKANIOWE W 2007 R. (cd.)**  
Stan w dniu 31 XII  
*DWELLING STOCKS IN 2007 (cont.)*  
As of 31 XII

WYSZCZEGÓLNIENIE SPECIFICATION	Mieszkania Dwellings	Izby Rooms	Powierzchnia użytkowa mieszkań w m <sup>2</sup> <i>Usable floor space of dwellings in m<sup>2</sup></i>	Przeciętna Average				
				liczba izb w mieszkanii <i>number of rooms in a dwelling</i>	liczba osób na <i>number of persons</i>		powierzchnia użytkowa w m <sup>2</sup> <i>usable floor space in m<sup>2</sup></i>	
					1 mieszkanie <i>per dwelling</i>	1 izbę <i>per room</i>	1 mieszkania <i>per dwelling</i>	na 1 osobę <i>per person</i>
<b>PODREGION (SUBREGION) WARSZAWSKI (cd.) (cont.)</b>								
<b>Powiat piaseczyński.....</b>	<b>53731</b>	<b>199044</b>	<b>4458104</b>	<b>3,70</b>	<b>2,81</b>	<b>0,76</b>	<b>83,0</b>	<b>29,6</b>
Gminy miejsko-wiejskie: <i>Urban-rural gminas:</i>								
Góra Kalwaria .....	7501	27909	570118	3,72	3,25	0,87	76,0	23,4
w tym miasto <i>of which city ..</i>	3572	12354	230639	3,46	3,15	0,91	64,6	20,5
Konstancin-Jeziorna .....	8828	33125	766477	3,75	2,66	0,71	86,8	32,6
w tym miasto <i>of which city ..</i>	6598	24085	545009	3,65	2,54	0,70	82,6	32,5
Piaseczno.....	24997	90533	2042420	3,62	2,65	0,73	81,7	30,8
w tym miasto <i>of which city ..</i>	15568	49874	1061107	3,20	2,52	0,79	68,2	27,1
Tarczyn.....	4015	14395	292996	3,59	2,64	0,74	73,0	27,6
w tym miasto <i>of which city ..</i>	1496	4427	104289	2,96	2,61	0,88	69,7	26,7
Gminy wiejskie: <i>Rural gminas:</i>								
Lesznowola .....	5832	22535	549301	3,86	2,96	0,77	94,2	31,8
Prażmów .....	2558	10547	236792	4,12	3,46	0,84	92,6	26,7
<b>Powiat pruszkowski .....</b>	<b>54986</b>	<b>213526</b>	<b>4358694</b>	<b>3,88</b>	<b>2,68</b>	<b>0,69</b>	<b>79,3</b>	<b>29,6</b>
Gminy miejskie: <i>Urban gminas:</i>								
Piastów .....	8543	31618	574585	3,70	2,72	0,73	67,3	24,8
Pruszków .....	22439	74416	1296398	3,32	2,48	0,75	57,8	23,3
Gmina miejsko-wiejska: <i>Urban-rural gmina:</i>								
Brwinów.....	8242	33564	722096	4,07	2,65	0,65	87,6	33,1
w tym miasto <i>of which city ..</i>	4811	18856	385005	3,92	2,51	0,64	80,0	31,9
Gminy wiejskie: <i>Rural gminas:</i>								
Michałowice.....	5610	27545	670885	4,91	2,86	0,58	119,6	41,8
Nadarzyn.....	3704	17509	436645	4,73	2,91	0,62	117,9	40,5
Raszyn .....	6448	28874	658085	4,48	3,09	0,69	102,1	33,0
<b>Powiat sochaczewski .....</b>	<b>27595</b>	<b>102335</b>	<b>1995156</b>	<b>3,71</b>	<b>3,03</b>	<b>0,82</b>	<b>72,3</b>	<b>23,8</b>
Gmina miejska: <i>Urban gmina:</i>								
Sochaczew .....	13670	47236	844455	3,46	2,76	0,80	61,8	22,4
Gminy wiejskie: <i>Rural gminas:</i>								
Brochów .....	1372	5399	112333	3,94	3,15	0,80	81,9	26,0
Łłów .....	1808	7273	150059	4,02	3,50	0,87	83,0	23,7
Młodzieszyn.....	1691	6029	129247	3,57	3,25	0,91	76,4	23,5
Nowa Sucha.....	1952	7901	166723	4,05	3,09	0,76	85,4	27,6
Rybno .....	963	4015	86230	4,17	3,58	0,86	89,5	25,0
Sochaczew .....	2508	10433	224068	4,16	3,62	0,87	89,3	24,7
Teresin .....	3631	14049	282041	3,87	3,09	0,80	77,7	25,1



TABL. 4 (41). ZASOBY MIESZKANIOWE W 2007 R. (cd.)

Stan w dniu 31 XII

DWELLING STOCKS IN 2007 (cont.)

As of 31 XII

WYSZCZEGÓLNIENIE SPECIFICATION	Mieszkania Dwellings	Izby Rooms	Powierzchnia użytkowa mieszkań w m <sup>2</sup> Usable floor space of dwellings in m <sup>2</sup>	Przeciętna Average				
				liczba izb w mieszkanu number of rooms in a dwelling	liczba osób na number of persons		powierzchnia użytkowa w m <sup>2</sup> usable floor space in m <sup>2</sup>	
					1 mieszkanie per dwelling	1 izbę per room	1 mieszkania per dwelling	na 1 osobę per person
<b>PODREGION (SUBREGION) WARSZAWSKI (cd.) (cont.)</b>								
<b>Powiat warszawski zachodni</b>	<b>35563</b>	<b>152221</b>	<b>3462763</b>	<b>4,28</b>	<b>2,90</b>	<b>0,68</b>	<b>97,4</b>	<b>33,6</b>
Gminy miejsko-wiejskie: Urban-rural gminas:								
Błonie.....	7214	26308	509402	3,65	2,77	0,76	70,6	25,5
w tym miasto of which city...	4706	16597	301671	3,53	2,61	0,74	64,1	24,5
Łomianki .....	7712	37927	953543	4,92	2,96	0,60	123,6	41,8
w tym miasto of which city...	5402	26747	666946	4,95	3,01	0,61	123,5	41,0
Ożarów Mazowiecki .....	7425	28442	567090	3,83	2,82	0,74	76,4	27,0
w tym miasto of which city...	3263	12476	241557	3,82	2,57	0,67	74,0	28,8
Gminy wiejskie: Rural gminas:								
Izabelin .....	3151	15474	396187	4,91	3,25	0,66	125,7	38,7
Kampinos.....	1356	5351	112269	3,95	2,98	0,76	82,8	27,7
Leszno .....	3262	12504	275004	3,83	2,75	0,72	84,3	30,7
Stare Babice.....	5443	26215	649268	4,82	2,95	0,61	119,3	40,4
<b>Powiat wołomiński.....</b>	<b>69771</b>	<b>275437</b>	<b>5597327</b>	<b>3,95</b>	<b>2,97</b>	<b>0,75</b>	<b>80,2</b>	<b>27,0</b>
Gminy miejskie: Urban gminas:								
Kobyłka.....	5890	25702	529477	4,36	3,14	0,72	89,9	28,7
Marki.....	9134	35635	758311	3,90	2,69	0,69	83,0	30,9
Ząbki.....	10091	38712	826604	3,84	2,53	0,66	81,9	32,4
Zielonka.....	6282	25639	498513	4,08	2,76	0,68	79,4	28,7
Gminy miejsko-wiejskie: Urban-rural gminas:								
Radzymin.....	6567	26126	570299	3,98	3,06	0,77	86,8	28,3
w tym miasto of which city...	3188	12060	246073	3,78	2,68	0,71	77,2	28,8
Tłuszcz.....	5200	21162	409774	4,07	3,58	0,88	78,8	22,0
w tym miasto of which city...	2197	9320	177445	4,24	3,36	0,79	80,8	24,0
Wołomin.....	17108	65496	1211607	3,83	2,92	0,76	70,8	24,2
w tym miasto of which city...	13442	49634	881388	3,69	2,74	0,74	65,6	23,9
Gminy wiejskie: Rural gminas:								
Dąbrówka .....	1751	7773	179865	4,44	4,02	0,90	102,7	25,6
Jadów .....	2673	9297	190916	3,48	2,87	0,82	71,4	24,9
Klembów.....	2607	10808	225116	4,15	3,44	0,83	86,4	25,1
Poświętne .....	1475	5762	121815	3,91	4,00	1,02	82,6	20,7
Strachówka .....	993	3325	75030	3,35	2,99	0,89	75,6	25,3
<b>Powiat żyrardowski .....</b>	<b>28758</b>	<b>94138</b>	<b>1762110</b>	<b>3,27</b>	<b>2,61</b>	<b>0,80</b>	<b>61,3</b>	<b>23,5</b>
Gmina miejska: Urban gmina:								
Żyrardów.....	17174	52589	932693	3,06	2,39	0,78	54,3	22,7
Gmina miejsko-wiejska: Urban-rural gmina:								
Mszczonów.....	3902	13620	257010	3,49	2,88	0,82	65,9	22,9
w tym miasto of which city...	2263	8124	143630	3,59	2,76	0,77	63,5	23,0

TABL. 4 (41). **ZASOBY MIESZKANIOWE W 2007 R. (cd.)**  
Stan w dniu 31 XII  
DWELLING STOCKS IN 2007 (cont.)  
As of 31 XII

WYSZCZEGÓLNIENIE SPECIFICATION	Mieszkania Dwellings	Izby Rooms	Powierzchnia użytkowa mieszkań w m <sup>2</sup> Usable floor space of dwellings in m <sup>2</sup>	Przeciętna Average				
				liczba izb w mieszkanlu number of rooms in a dwelling	liczba osób na number of persons		powierzchnia użytkowa w m <sup>2</sup> usable floor space in m <sup>2</sup>	
					1 mieszkanie per dwelling	1 izbę per room	1 mieszkania per dwelling	na 1 osobę per person
<b>PODREGION (SUBREGION)</b>								
<b>WARSZAWSKI (dok.) (cont.)</b>								
<b>Powiat żyrardowski (dok.) (cont.)</b>								
Gminy wiejskie: <i>Rural gminas:</i>								
Puszcza Mariańska.....	3122	11089	222225	3,55	2,71	0,76	71,2	26,3
Radziejowice.....	1645	6305	137188	3,83	2,90	0,76	83,4	28,8
Wiskitki.....	2915	10535	212994	3,61	3,23	0,89	73,1	22,6
<b>PODREGION (SUBREGION)</b>								
<b>RADOMSKI.....</b>	<b>231824</b>	<b>826333</b>	<b>16429107</b>	<b>3,56</b>	<b>3,14</b>	<b>0,88</b>	<b>70,9</b>	<b>22,5</b>
<b>Powiat białobrzezki.....</b>	<b>10923</b>	<b>39393</b>	<b>842770</b>	<b>3,61</b>	<b>3,07</b>	<b>0,85</b>	<b>77,2</b>	<b>25,1</b>
Gminy miejsko-wiejskie: <i>Urban-rural gminas:</i>								
Białobrzegi.....	3704	13804	260848	3,73	2,79	0,75	70,4	25,3
w tym miasto <i>of which city..</i>	2439	9362	169037	3,84	3,00	0,78	69,3	23,1
Wyśmierzyce.....	1091	3579	74617	3,28	2,65	0,81	68,4	25,8
w tym miasto <i>of which city..</i>	349	1192	25025	3,42	2,52	0,74	71,7	28,4
Gminy wiejskie: <i>Rural gminas:</i>								
Promna.....	2091	7199	161545	3,44	2,68	0,78	77,3	28,8
Radzanów.....	1001	3660	88211	3,66	3,88	1,06	88,1	22,7
Stara Błotnica.....	1281	4878	117139	3,81	4,06	1,07	91,4	22,5
Stromiec.....	1755	6273	140410	3,57	3,20	0,89	80,0	25,0
<b>Powiat garwoliński.....</b>	<b>31406</b>	<b>122249</b>	<b>2639778</b>	<b>3,89</b>	<b>3,39</b>	<b>0,87</b>	<b>84,1</b>	<b>24,8</b>
Gminy miejskie: <i>Urban gminas:</i>								
Garwolin.....	5154	20884	395478	4,05	3,16	0,78	76,7	24,3
Łaskarzew.....	1580	6036	125366	3,82	3,08	0,81	79,3	25,7
Gminy miejsko-wiejskie: <i>Urban-rural gminas:</i>								
Piława.....	3001	11667	232540	3,89	3,51	0,90	77,5	22,1
w tym miasto <i>of which city..</i>	1177	4924	99918	4,18	3,63	0,87	84,9	23,4
Żelechów.....	2292	8918	174151	3,89	3,67	0,94	76,0	20,7
w tym miasto <i>of which city..</i>	1223	4990	93884	4,08	3,36	0,82	76,8	22,9
Gminy wiejskie: <i>Rural gminas:</i>								
Borowie.....	1437	5252	117539	3,65	3,54	0,97	81,8	23,1
Garwolin.....	3547	14272	320432	4,02	3,38	0,84	90,3	26,7
Górzno.....	1580	6349	155589	4,02	3,84	0,96	98,5	25,6
Łaskarzew.....	1424	5417	123983	3,80	3,87	1,02	87,1	22,5
Maciejowice.....	2198	8286	188382	3,77	3,29	0,87	85,7	26,0
Miastków Kościelny.....	1428	5361	128743	3,75	3,47	0,92	90,2	26,0
Parysów.....	1226	4446	102353	3,63	3,35	0,93	83,5	24,9
Sobolew.....	2443	9570	220961	3,92	3,40	0,87	90,4	26,6
Trojanów.....	2148	8154	191287	3,80	3,61	0,95	89,1	24,7
Wilga.....	1948	7637	162974	3,92	2,71	0,69	83,7	30,9

TABL. 4 (41). ZASOBY MIESZKANIOWE W 2007 R. (cd.)

Stan w dniu 31 XII

DWELLING STOCKS IN 2007 (cont.)

As of 31 XII

WYSZCZEGÓLNIENIE SPECIFICATION	Mieszkania Dwellings	Izby Rooms	Powierzchnia użytkowa mieszkań w m <sup>2</sup> Usable floor space of dwellings in m <sup>2</sup>	Przeciętna Average				
				liczba izb w mieszkanu number of rooms in a dwelling	liczba osób na number of persons		powierzchnia użytkowa w m <sup>2</sup> usable floor space in m <sup>2</sup>	
					1 mieszkanie per dwelling	1 izbę per room	1 mieszkania per dwelling	na 1 osobę per person
<b>PODREGION (SUBREGION) RADOMSKI (cd.) (cont.)</b>								
<b>Powiat kozienicki</b> .....	<b>20618</b>	<b>75372</b>	<b>1520491</b>	<b>3,66</b>	<b>2,98</b>	<b>0,82</b>	<b>73,7</b>	<b>24,8</b>
Gmina miejsko-wiejska:								
Urban-rural gmina:								
Kozienice .....	10115	37761	708600	3,73	2,97	0,80	70,1	23,6
w tym miasto of which city...	6541	23901	410772	3,65	2,79	0,76	62,8	22,5
Gminy wiejskie: Rural gminas:								
Garbatka-Letnisko .....	1980	7277	139933	3,68	2,70	0,73	70,7	26,2
Głowaczów .....	2372	8123	169965	3,42	3,05	0,89	71,7	23,5
Gniewoszków .....	1391	5012	112421	3,60	2,99	0,83	80,8	27,0
Grabów nad Pilicą .....	1334	4420	99183	3,31	2,84	0,86	74,4	26,1
Magnuszew .....	2013	7570	177630	3,76	3,26	0,87	88,2	27,0
Sieciechów .....	1413	5209	112759	3,69	3,01	0,82	79,8	26,5
<b>Powiat lipski</b> .....	<b>12307</b>	<b>43526</b>	<b>950202</b>	<b>3,54</b>	<b>2,95</b>	<b>0,84</b>	<b>77,2</b>	<b>26,1</b>
Gmina miejsko-wiejska:								
Urban-rural gmina:								
Lipsko .....	3840	14348	281115	3,74	2,99	0,80	73,2	24,5
w tym miasto of which city...	2005	7770	138558	3,88	2,89	0,75	69,1	23,9
Gminy wiejskie: Rural gminas:								
Chotcza .....	975	3046	72080	3,12	2,60	0,83	73,9	28,5
Ciepielów .....	1751	6038	138676	3,45	3,29	0,95	79,2	24,1
Rzeczniów .....	1582	5438	124235	3,44	2,96	0,86	78,5	26,5
Sienno .....	2173	7522	169707	3,46	2,90	0,84	78,1	26,9
Solec nad Wisłą .....	1986	7134	164389	3,59	2,81	0,78	82,8	29,4
<b>Powiat przysuski</b> .....	<b>13620</b>	<b>47723</b>	<b>995897</b>	<b>3,50</b>	<b>3,19</b>	<b>0,91</b>	<b>73,1</b>	<b>22,9</b>
Gmina miejsko-wiejska:								
Urban-rural gmina:								
Przysucha .....	3949	14235	271849	3,60	3,13	0,87	68,8	22,0
w tym miasto of which city...	2055	7477	134217	3,64	2,99	0,82	65,3	21,8
Gminy wiejskie: Rural gminas:								
Borkowice .....	1562	5087	107506	3,26	2,98	0,91	68,8	23,1
Gielniów .....	1616	5741	117516	3,55	2,95	0,83	72,7	24,7
Kłwów .....	1040	3657	80020	3,52	3,35	0,95	76,9	23,0
Odrzywół .....	1401	4847	102090	3,46	2,91	0,84	72,9	25,1
Potworów .....	1176	4215	95581	3,58	3,59	1,00	81,3	22,6
Rusinów .....	1205	4213	94104	3,50	3,66	1,05	78,1	21,4
Wieniawa .....	1671	5728	127231	3,43	3,30	0,96	76,1	23,1
<b>Powiat radomski</b> .....	<b>41680</b>	<b>152584</b>	<b>3179077</b>	<b>3,66</b>	<b>3,50</b>	<b>0,96</b>	<b>76,3</b>	<b>21,8</b>
Gmina miejska: Urban gmina:								
Pionki .....	7067	23823	402900	3,37	2,76	0,82	57,0	20,6
Gminy miejsko-wiejskie:								
Urban-rural gminas:								
Ilża .....	4614	16937	344287	3,67	3,35	0,91	74,6	22,3
w tym miasto of which city...	1818	6554	118322	3,61	2,83	0,78	65,1	23,0
Skaryszew .....	3553	13523	308385	3,81	3,82	1,00	86,8	22,7
w tym miasto of which city...	1133	4513	98867	3,98	3,61	0,91	87,3	24,2



TABL. 5 (42). **MIESZKANIA WEDŁUG WYBRANYCH FORM WŁASNOŚCI W 2007 R.**  
Stan w dniu 31 XII  
**DWELLINGS BY SELECTED TYPE OF OWNERSHIP IN 2007**  
As of 31 XII

WYSZCZEGÓLNIENIE SPECIFICATION	Mieszkania Dwellings				Powierzchnia użytkowa mieszkań w m <sup>2</sup> Usable floor space of dwellings in m <sup>2</sup>			
	spółdzielni mieszka- niowych housing co-operatives	gmin (komunalne) gmina (municipal)	zakładów pracy <sup>a</sup> company <sup>a</sup>	osób fizycznych natural persons	spółdzielni mieszka- niowych housing co-operatives	gmin (komunalne) gmina (municipal)	zakładów pracy <sup>a</sup> company <sup>a</sup>	osób fizycznych natural persons
<b>WOJEWÓDZTWO .....</b> <i>VOIVODSHIP</i>	<b>541194</b>	<b>159975</b>	<b>34275</b>	<b>1150450</b>	<b>27480842</b>	<b>6584561</b>	<b>1768745</b>	<b>92496270</b>
<b>Podregion (Subregion)</b> <b>ciechanowsko-płocki .....</b>	<b>42492</b>	<b>14405</b>	<b>2028</b>	<b>135859</b>	<b>2091133</b>	<b>596342</b>	<b>117775</b>	<b>11252255</b>
Powiaty: <i>Powiats:</i>								
ciechanowski .....	5880	2581	464	19254	305822	114217	38461	1591685
gostyniński .....	3261	1061	147	10344	156041	43296	6907	849146
mławski .....	3579	1178	186	17494	170092	49717	10876	1436174
płocki .....	261	1004	361	28711	14187	37491	19597	2502818
płoński .....	4050	1697	231	21087	204444	63276	13275	1714136
sierpecki .....	2559	679	311	12410	123656	27574	15593	1008064
żuromiński .....	732	436	38	10291	38768	22645	3267	871169
Miasto na prawach powiatu: <i>City with powiat status:</i>								
Płock .....	22170	5769	290	16268	1078123	238126	9799	1279063
<b>Podregion (Subregion)</b> <b>ostrolęcko-siedlecki .....</b>	<b>36360</b>	<b>8287</b>	<b>2500</b>	<b>184162</b>	<b>1852332</b>	<b>348597</b>	<b>150668</b>	<b>15578981</b>
Powiaty: <i>Powiats:</i>								
łosicki .....	731	316	112	9565	35266	12501	6585	814906
makowski .....	1545	457	128	11888	73131	17106	9689	1018658
ostrolęcki .....	—	306	221	21334	—	16349	14912	2002361
ostrowski .....	3384	952	459	18271	166003	38766	25023	1548932
przasnyski .....	1855	622	250	12368	93714	27276	17818	1033429
pułtuski .....	2344	798	159	12525	120315	33801	9894	1074512
siedlecki .....	38	243	163	23318	2549	11959	9682	1952473
sokołowski .....	1534	673	103	17326	77714	28872	7364	1405574
węgrowski .....	1251	841	191	19948	62864	35911	9932	1592858
wyszkowski .....	4351	514	121	15581	223847	20284	8200	1378227
Miasta na prawach powiatu: <i>Cities with powiat status:</i>								
Ostrołęka .....	10183	823	224	6378	536891	34147	12014	642158
Siedlce .....	9144	1742	369	15660	460038	71625	19555	1114893

<sup>a</sup> Łącznie z mieszkaniami stanowiącymi własność Skarbu Państwa.  
<sup>a</sup> Including dwellings with the State Treasury ownership.

TABL. 5 (42). **MIESZKANIA WEDŁUG WYBRANYCH FORM WŁASNOŚCI W 2007 R. (dok.)**  
Stan w dniu 31 XII  
DWELLINGS BY SELECTED TYPE OF OWNERSHIP IN 2007 (cont.)  
As of 31 XII

WYSZCZEGÓLNIENIE SPECIFICATION	Mieszkania Dwellings				Powierzchnia użytkowa mieszkań w m <sup>2</sup> Usable floor space of dwellings in m <sup>2</sup>			
	spółdzielni mieszka- niowych housing co-operatives	gmin (komunalne) gmina (municipal)	zakładów pracy <sup>a</sup> company <sup>a</sup>	osób fizycznych natural persons	spółdzielni mieszka- niowych housing co-operatives	gmin (komunalne) gmina (municipal)	zakładów pracy <sup>a</sup> company <sup>a</sup>	osób fizycznych natural persons
<b>Podregion (Subregion) warszawski.....</b>	<b>77257</b>	<b>25882</b>	<b>7842</b>	<b>363297</b>	<b>3761866</b>	<b>976122</b>	<b>396493</b>	<b>31951172</b>
Powiaty: Powiats:								
grodzki .....	4684	1325	320	22666	224264	46372	13072	1926132
grójceki .....	3590	1798	522	26462	176232	70841	24912	2201885
legionowski .....	8829	1550	1229	22281	427084	60007	67177	2161845
miński .....	5250	1106	901	40188	255243	42862	46738	3154625
nowodworski.....	3894	2276	756	18958	192039	93304	43956	1468580
otwocki.....	5481	2868	647	31534	252078	118362	27443	2719169
piaseczyński .....	5817	2808	1203	42777	286214	97011	60561	3907609
pruskowski.....	16113	2990	529	33915	785968	113794	24458	3335204
sochaczewski .....	3238	1161	440	22396	163536	43816	20706	1750851
warszawski zachodni .....	3769	1672	491	29058	188636	66913	26685	3140328
wolomiński.....	8165	2842	617	56835	394087	100834	31689	4991477
żyrardowski .....	8427	3486	187	16227	416485	122006	9096	1193467
<b>Podregion (Subregion) radomski.....</b>	<b>47571</b>	<b>12974</b>	<b>2462</b>	<b>166833</b>	<b>2390136</b>	<b>584573</b>	<b>128322</b>	<b>13208074</b>
Powiaty: Powiats:								
białobrzezki .....	895	235	65	9706	45154	10512	3294	782337
garwoliński.....	2096	615	400	28162	104574	26687	21303	2477777
kozienicki .....	2572	724	143	17139	128310	31396	8061	1348033
lipski.....	606	358	52	11234	32349	17586	3178	893022
przysuski.....	830	401	95	12253	43017	17884	4885	927134
radomski .....	3517	1648	358	36065	176841	75482	19394	2899219
sztydlowiecki .....	1277	330	199	10327	65720	14338	10346	778028
zwoleński .....	925	161	37	10029	46892	7078	2496	810319
Miasto na prawach powiatu: City with powiat status:								
Radom .....	34853	8502	1113	31918	1747279	383610	55365	2292205
<b>Podregion (Subregion) Miasto (City) Warszawa</b>	<b>337514</b>	<b>98427</b>	<b>19443</b>	<b>300299</b>	<b>17385375</b>	<b>4078927</b>	<b>975487</b>	<b>20505788</b>
Miasto na prawach powiatu: City with powiat status:								
m.st. Warszawa..... Capital City of Warsaw	337514	98427	19443	300299	17385375	4078927	975487	20505788

<sup>a</sup> Łącznie z mieszkaniami stanowiącymi własność Skarbu Państwa.  
<sup>a</sup> Including dwellings with the State Treasury ownership.

TABL. 6 (43). BUDYNKI ODDANE DO UŻYTKOWANIA W 2007 R.  
BUILDINGS COMPLETED IN 2007

WYSZCZEGÓLNIENIE SPECIFICATION	Budynki <sup>a</sup> Buildings <sup>a</sup>				Kubatura <sup>b</sup> w m <sup>3</sup> Cubic volume <sup>b</sup> in m <sup>3</sup>			
	ogółem grand total		w tym budynki indywidualne of which private buildings		ogółem grand total		w tym budynki indywidualne of which private buildings	
	ogółem total	w tym mieszkalne of which residential	razem total	w tym mieszkalne of which residential	ogółem total	w tym budynki mieszkalne of which residential buildings	razem total	w tym budynki mieszkalne of which residential buildings
<b>WOJEWÓDZTWO ..... VOIVODSHIP</b>	<b>14603</b>	<b>12009</b>	<b>13046</b>	<b>10934</b>	<b>30096541</b>	<b>15698025</b>	<b>12886067</b>	<b>8216526</b>
<b>Podregion (Subregion) ciechanowsko-płocki .....</b>	<b>1788</b>	<b>1197</b>	<b>1669</b>	<b>1170</b>	<b>3251512</b>	<b>1085812</b>	<b>2026092</b>	<b>808119</b>
Powiaty: Powiats:								
ciechanowski .....	229	131	213	131	542062	220330	236350	98826
gostyniński .....	130	95	129	94	142608	70242	138317	65951
miławski .....	202	93	174	87	835717	74455	384470	62787
płocki .....	562	463	553	463	526920	307966	437543	307966
płoński .....	238	160	232	158	250144	108325	214579	93545
sierpecki .....	121	77	115	77	196226	49417	140911	49417
żuromiński .....	111	41	110	41	367364	34296	361216	33588
Miasto na prawach powiatu: City with powiat status:								
Płock .....	195	137	143	119	390471	220781	112706	96039
<b>Podregion (Subregion) ostrolęcko-siedlecki .....</b>	<b>2192</b>	<b>1557</b>	<b>2105</b>	<b>1540</b>	<b>2763310</b>	<b>1154468</b>	<b>2144537</b>	<b>1053740</b>
Powiaty: Powiats:								
łosicki .....	103	62	102	62	128336	44395	127769	44395
makowski .....	139	89	134	89	190961	49370	149552	49370
ostrolęcki .....	434	337	425	336	424834	232546	387030	231576
ostrowski .....	181	121	170	119	236370	87557	136655	79838
przasnyski .....	133	77	130	77	154248	58407	144687	58407
pultuski .....	190	134	183	133	231878	93125	155342	81715
siedlecki .....	158	100	146	100	402478	70019	280808	70019
sokolowski .....	154	90	149	89	195580	70193	159159	69032
węgrowski .....	167	113	161	111	167804	75074	152744	68219
wyszkowski .....	289	252	284	250	214317	154138	191796	145597
Miasta na prawach powiatu: Cities with powiat status:								
Ostrolęka .....	127	98	116	98	210131	83123	128370	83123
Siedlce .....	117	84	105	76	206373	136521	130625	72449

*a* Nowo wybudowane. *b* Budynków nowo wybudowanych i rozbudowanych (tylko w części dotyczącej rozbudowy).  
*a* Newly built. *b* Of newly built and expanded buildings (only concerning the expanded portion).

TABL. 6 (43). BUDYNKI ODDANE DO UŻYTKOWANIA W 2007 R. (dok.)  
BUILDINGS COMPLETED IN 2007 (cont.)

WYSZCZEGÓLNIENIE SPECIFICATION	Budynki <sup>a</sup> Buildings <sup>a</sup>				Kubatura <sup>b</sup> w m <sup>3</sup> Cubic volume <sup>b</sup> in m <sup>3</sup>			
	ogółem grand total		w tym budynki indywidualne of which private buildings		ogółem grand total		w tym budynki indywidualne of which private buildings	
	ogółem total	w tym mieszkalne of which residential	razem total	w tym mieszkalne of which residential	ogółem total	w tym budynki mieszkalne of which residential buildings	razem total	w tym budynki mieszkalne of which residential buildings
<b>Podregion (Subregion) warszawski.....</b>	<b>6698</b>	<b>5851</b>	<b>6128</b>	<b>5427</b>	<b>10937783</b>	<b>5065863</b>	<b>5980132</b>	<b>4190643</b>
Powiaty: Powiats:								
grodziski .....	471	396	450	377	544933	326410	493653	286617
grójceki .....	370	274	363	267	414258	219439	365665	170846
legionowski.....	865	793	818	754	757698	634279	620146	550132
miński .....	644	533	634	528	620204	426594	529075	370150
nowodworski.....	313	270	275	253	597932	174314	195523	155296
otwocki.....	442	412	380	365	737893	381179	492233	281700
piaseczyński .....	824	759	658	625	1480751	698671	652000	537824
pruszkowski.....	673	618	598	549	1427339	615647	931857	455342
sochaczewski .....	228	183	216	183	1605503	136876	182952	136876
warszawski zachodni .....	734	622	678	589	999133	524528	612629	500278
wołomiński.....	844	738	791	698	925010	718803	704286	583621
żyrardowski .....	290	253	267	239	827129	209123	200113	161961
<b>Podregion (Subregion) radomski .....</b>	<b>2255</b>	<b>1878</b>	<b>2164</b>	<b>1864</b>	<b>2328520</b>	<b>1322897</b>	<b>1591908</b>	<b>1212940</b>
Powiaty: Powiats:								
białobrzecki .....	112	89	109	89	126763	49345	83874	49345
garwoliński.....	513	417	494	416	567204	297928	422112	285179
koziński.....	229	188	222	188	186188	110698	164745	110698
lipski.....	92	65	85	65	92835	42447	67443	42447
przysuski.....	53	45	52	45	37473	29825	35421	29825
radomski.....	575	527	574	527	382051	334654	372094	334654
szydlowiecki .....	167	150	165	150	184269	99677	134435	99677
zwoleński.....	109	77	107	77	73741	49905	68904	49905
Miasto na prawach powiatu: City with powiat status:								
Radom .....	405	320	356	307	677996	308418	242880	211210
<b>Podregion (Subregion) Miasto (City) Warszawa</b>	<b>1670</b>	<b>1526</b>	<b>980</b>	<b>933</b>	<b>10815416</b>	<b>7068985</b>	<b>1143398</b>	<b>951084</b>
Miasto na prawach powiatu: City with powiat status:								
m.st. Warszawa..... Capital City of Warsaw	1670	1526	980	933	10815416	7068985	1143398	951084

a Nowo wybudowane. b Budynków nowo wybudowanych i rozbudowanych (tylko w części dotyczącej rozbudowy).  
a Newly built. b Of newly built and expanded buildings (only concerning the expanded portion).



TABL. 7 (44). MIESZKANIA ODDANE DO UŻYTKOWANIA W 2007 R.  
DWELLINGS COMPLETED IN 2007

WYSZCZEGÓLNIENIE SPECIFICATION	Mieszkania Dwellings		Izby Rooms	Powierzchnia użytkowa w m <sup>2</sup> Usable floor space in m <sup>2</sup>	
	ogółem total	w tym w budyn- kach in- dywidu- alnych of which in pri- vate bu- ildings		miesz- kań of dwell- ings	prze- ciętna 1 miesz- kania average per dwelling
<b>WOJEWÓDZTWO VOIVODSHIP</b>	<b>30252</b>	<b>11731</b>	<b>117955</b>	<b>3000225</b>	<b>99,2</b>
<b>PODREGION (SUBREGION) CIECHANOWSKO- -PŁOCKI</b>	<b>1696</b>	<b>1166</b>	<b>7992</b>	<b>194276</b>	<b>114,5</b>
<b>Powiat ciechanowski...</b>	<b>152</b>	<b>138</b>	<b>815</b>	<b>20821</b>	<b>137,0</b>
Gmina miejska: Urban gmina:					
Ciechanów .....	71	57	356	9342	131,6
Gmina miejsko-wiejska: Urban-rural gmina:					
Głinojeck .....	14	14	72	1829	130,6
w tym miasto .....	5	5	30	702	140,4
of which city					
Gminy wiejskie: Rural gminas:					
Ciechanów .....	31	31	189	5263	169,8
Golymin-Ośrodek .....	2	2	14	269	134,5
Grudusk .....	3	3	21	511	170,3
Ojrzeń .....	2	2	9	251	125,5
Opinogóra Górna .....	8	8	50	1111	138,9
Regimin .....	15	15	82	1776	118,4
Sońsk .....	6	6	22	469	78,2
<b>Powiat gostyński .....</b>	<b>103</b>	<b>88</b>	<b>546</b>	<b>11171</b>	<b>108,5</b>
Gmina miejska: Urban gmina:					
Gostynin .....	52	40	266	5901	113,5
Gminy wiejskie: Rural gminas:					
Gostynin .....	41	38	222	4082	99,6
Pacyna .....	1	1	5	130	130,0
Sanniki .....	3	3	21	394	131,3
Szczawin Kościelny .....	6	6	32	664	110,7
<b>Powiat mławski .....</b>	<b>125</b>	<b>100</b>	<b>632</b>	<b>15174</b>	<b>121,4</b>
Gmina miejska: Urban gmina:					
Mława .....	71	48	329	8620	121,4
Gminy wiejskie: Rural gminas:					
Dzierzgowo .....	2	2	11	301	150,5
Lipowiec Kościelny .....	6	6	30	669	111,5
Radzanów .....	3	1	9	230	76,7
Strzegowo .....	9	9	51	1072	119,1
Stupsk .....	9	9	55	1164	129,3
Szreńsk .....	1	1	6	107	107,0
Szydłowo .....	5	5	31	738	147,6
Wieczfonia Kościelna .....	6	6	35	725	120,8
Wiśniewo .....	13	13	75	1548	119,1

WYSZCZEGÓLNIENIE SPECIFICATION	Mieszkania Dwellings		Izby Rooms	Powierzchnia użytkowa w m <sup>2</sup> Usable floor space in m <sup>2</sup>	
	ogółem total	w tym w budyn- kach in- dywidu- alnych of which in pri- vate bu- ildings		miesz- kań of dwell- ings	prze- ciętna 1 miesz- kania average per dwelling
<b>PODREGION (SUBREGION) CIECHANOWSKO- -PŁOCKI (cd.) (cont.)</b>					
<b>Powiat płocki .....</b>	<b>447</b>	<b>441</b>	<b>2508</b>	<b>64881</b>	<b>145,1</b>
Gminy miejsko-wiejskie: Urban-rural gminas:					
Drobin .....	10	4	39	732	73,2
w tym miasto .....	7	1	19	343	49,0
of which city					
Gąbin .....	33	33	169	4939	149,7
w tym miasto .....	10	10	53	1630	163,0
of which city					
Wyszogrod .....	5	5	27	854	170,8
w tym miasto .....	3	3	16	392	130,7
of which city					
Gminy wiejskie: Rural gminas:					
Bielsk .....	32	32	179	4137	129,3
Bodzanów .....	18	18	104	2355	130,8
Brudzeń Duży .....	28	28	168	4009	143,2
Bulkowo .....	2	2	9	252	126,0
Łąck .....	38	38	200	5435	143,0
Mała Wieś .....	7	7	40	1054	150,6
Nowy Duninów .....	11	11	59	1752	159,3
Radzanowo .....	62	62	324	8319	134,2
Stubice .....	7	7	44	1009	144,1
Stupno .....	102	102	611	17156	168,2
Stara Biała .....	75	75	436	10524	140,3
Staroźreby .....	17	17	99	2354	138,5
<b>Powiat płoński .....</b>	<b>205</b>	<b>148</b>	<b>979</b>	<b>21734</b>	<b>106,0</b>
Gminy miejskie: Urban gminas:					
Płońsk .....	81	24	309	6159	76,0
Raciąż .....	6	6	34	902	150,3
Gminy wiejskie: Rural gminas:					
Baboszewo .....	16	16	83	1703	106,4
Czerwińsk nad Wisłą .....	11	11	63	1728	157,1
Dzierżążnia .....	1	1	5	118	118,0
Joniec .....	15	15	72	1521	101,4
Naruszewo .....	3	3	17	371	123,7
Nowe Miasto .....	15	15	81	1656	110,4
Płońsk .....	25	25	149	3538	141,5
Raciąż .....	6	6	29	663	110,5
Sochocin .....	20	20	112	2499	125,0
Zaluski .....	6	6	25	876	146,0

TABL. 7 (44). MIESZKANIA ODDANE DO UŻYTKOWANIA W 2007 R. (cd.)  
 DWELLINGS COMPLETED IN 2007 (cont.)

WYSZCZEGÓLNIENIE SPECIFICATION	Mieszkania Dwellings		Izby Rooms	Powierzchnia użytkowa w m <sup>2</sup> Usable floor space in m <sup>2</sup>	
	ogółem total	w tym w budyn- kach in- dywidu- alnych of which in pri- vate bu- ildings		miesz- kań of dwell- ings	prze- ciężna 1 miesz- kania average per dwelling
<b>PODREGION (SUBREGION) CIECHANOWSKO-PŁOCKI (cd.) (cont.)</b>					
<b>Powiat sierpecki .....</b>	<b>74</b>	<b>74</b>	<b>421</b>	<b>9120</b>	<b>123,2</b>
Gmina miejska: Urban gmina:					
Sierpc .....	20	20	122	2708	135,4
Gminy wiejskie: Rural gminas:					
Gozdowo .....	9	9	50	1067	118,6
Mochowo .....	8	8	49	1118	139,8
Rościszewo .....	10	10	65	1369	136,9
Sierpc .....	15	15	79	1554	103,6
Szczutowo .....	6	6	29	579	96,5
Zawidz .....	6	6	27	725	120,8
<b>Powiat żuromiński .....</b>	<b>50</b>	<b>50</b>	<b>293</b>	<b>7107</b>	<b>142,1</b>
Gminy miejsko-wiejskie: Urban-rural gminas:					
Bieżeń .....	8	8	50	1209	151,1
w tym miasto of which city	7	7	44	1032	147,4
Żuromin .....	21	21	119	3135	149,3
w tym miasto of which city	15	15	94	2523	168,2
Gminy wiejskie: Rural gminas:					
Kuczbork-Osada .....	3	3	23	489	163,0
Lubowidz .....	13	13	74	1626	125,1
Lutocin .....	2	2	9	183	91,5
Siemiątkowo .....	3	3	18	465	155,0
<b>Miasto na prawach powiatu (City with powiat status)</b>					
<b>Płock .....</b>	<b>540</b>	<b>127</b>	<b>1798</b>	<b>44268</b>	<b>82,0</b>
<b>PODREGION (SUBREGION) OSTROŁĘCKO- -SIEDLECKI .....</b>	<b>1844</b>	<b>1450</b>	<b>9678</b>	<b>228111</b>	<b>123,7</b>
<b>Powiat łosicki .....</b>	<b>64</b>	<b>64</b>	<b>382</b>	<b>9019</b>	<b>140,9</b>
Gmina miejsko-wiejska: Urban-rural gmina:					
Łosice .....	32	32	193	4441	138,8
w tym miasto of which city	23	23	139	3172	137,9
Gminy wiejskie: Rural gminas:					
Huszęw .....	6	6	36	779	129,8
Olszanka .....	3	3	22	563	187,7
Platerów .....	8	8	45	1141	142,6
Sarnaki .....	9	9	46	1072	119,1
Stara Kornica .....	6	6	40	1023	170,5
<b>PODREGION (SUBREGION) OSTROŁĘCKO-SIEDLECKI (cd.) (cont.)</b>					
<b>Powiat makowski .....</b>	<b>67</b>	<b>67</b>	<b>377</b>	<b>8510</b>	<b>127,0</b>
Gmina miejska: Urban gmina:					
Maków Mazowiecki .....	20	20	121	2879	144,0
Gmina miejsko-wiejska: Urban-rural gmina:					
Różan .....	11	11	62	1337	121,5
w tym miasto of which city	7	7	37	881	125,9
Gminy wiejskie: Rural gminas:					
Czerwonka .....	7	7	40	1045	149,3
Karniewo .....	3	3	20	383	127,7
Krasnosielc .....	7	7	42	906	129,4
Młynarze .....	3	3	17	371	123,7
Płoniawy-Bramura .....	6	6	29	559	93,2
Rzewnie .....	7	7	27	634	90,6
Sypniewo .....	—	—	—	—	—
Szelków .....	3	3	19	396	132,0
<b>Powiat ostrołęcki .....</b>	<b>323</b>	<b>322</b>	<b>1914</b>	<b>48920</b>	<b>151,5</b>
Gmina miejsko-wiejska: Urban-rural gmina:					
Myszyniec .....	26	25	151	3833	147,4
w tym miasto of which city	14	14	82	2038	145,6
Gminy wiejskie: Rural gminas:					
Baranowo .....	10	10	58	1431	143,1
Czarnia .....	1	1	4	77	77,0
Czerwin .....	6	6	42	824	137,3
Goworowo .....	23	23	125	2892	125,7
Kadzidło .....	34	34	189	4753	139,8
Lelis .....	47	47	290	6666	141,8
Łyse .....	20	20	121	2812	140,6
Olszewo-Borki .....	61	61	362	9460	155,1
Rzekuń .....	81	81	481	13682	168,9
Troszyn .....	14	14	91	2490	177,9
<b>Powiat ostrowski .....</b>	<b>149</b>	<b>121</b>	<b>772</b>	<b>16971</b>	<b>113,9</b>
Gmina miejska: Urban gmina:					
Ostrów Mazowiecka .....	39	39	249	5731	146,9
Gmina miejsko-wiejska: Urban-rural gmina:					
Brok .....	12	12	66	1455	121,3
w tym miasto of which city	9	9	47	1041	115,7

TABL. 7 (44). MIESZKANIA ODDANE DO UŻYTKOWANIA W 2007 R. (cd.)  
 DWELLINGS COMPLETED IN 2007 (cont.)

WYSZCZEGÓLNIENIE SPECIFICATION	Mieszkania Dwellings		Izby Rooms	Powierzchnia użytkowa w m <sup>2</sup> Usable floor space in m <sup>2</sup>	
	ogółem total	w tym w budyn- kach in- dywidu- alnych of which in pri- vate bu- ildings		miesz- kań of dwell- ings	prze- ciężna 1 miesz- kania average per dwelling
<b>PODREGION (SUBREGION) OSTROŁĘCKO-SIEDLECKI (cd.) (cont.)</b>					
<b>Powiat ostrowski (dok.) (cont.)</b>					
Gminy wiejskie: Rural gminas:					
Andrzejewo .....	2	2	10	211	105,5
Boguty-Pianki .....	—	—	—	—	—
Malkinia Górna .....	39	11	136	2432	62,4
Nur .....	5	5	21	522	104,4
Ostrow Mazowiecka ....	41	41	230	5314	129,6
Stary Lubotyń .....	3	3	21	522	174,0
Szulborze Wielkie .....	1	1	6	131	131,0
Wąsewo .....	3	3	14	342	114,0
Zaręby Kościelne .....	4	4	19	311	77,8
<b>Powiat przasnyski .....</b>	<b>74</b>	<b>74</b>	<b>391</b>	<b>11154</b>	<b>150,7</b>
Gmina miejska: Urban gmina:					
Przasnysz .....	49	49	261	7634	155,8
Gmina miejsko-wiejska: Urban-rural gmina:					
Chorzele .....	9	9	51	1369	152,1
w tym miasto .....	4	4	23	668	167,0
of which city					
Gminy wiejskie: Rural gminas:					
Czernice Borowe .....	3	3	14	386	128,7
Jednoróżec .....	4	4	21	541	135,3
Krasne .....	2	2	9	282	141,0
Krzynowoga Mała .....	—	—	—	—	—
Przasnysz .....	7	7	35	942	134,6
<b>Powiat pułtuski .....</b>	<b>152</b>	<b>102</b>	<b>735</b>	<b>17318</b>	<b>113,9</b>
Gmina miejsko-wiejska: Urban-rural gmina:					
Pułtusk .....	102	52	454	10379	101,8
w tym miasto .....	83	33	342	7572	91,2
of which city					
Gminy wiejskie: Rural gminas:					
Gzy .....	3	3	14	291	97,0
Obyrte .....	8	8	49	1299	162,4
Pokrzywnica .....	9	9	50	1029	114,3
Świercze .....	9	9	56	1485	165,0
Winnica .....	6	6	39	1101	183,5
Zatory .....	15	15	73	1734	115,6

WYSZCZEGÓLNIENIE SPECIFICATION	Mieszkania Dwellings		Izby Rooms	Powierzchnia użytkowa w m <sup>2</sup> Usable floor space in m <sup>2</sup>	
	ogółem total	w tym w budyn- kach in- dywidu- alnych of which in pri- vate bu- ildings		miesz- kań of dwell- ings	prze- ciężna 1 miesz- kania average per dwelling
<b>PODREGION (SUBREGION) OSTROŁĘCKO-SIEDLECKI (cd.) (cont.)</b>					
<b>Powiat siedlecki .....</b>	<b>99</b>	<b>99</b>	<b>568</b>	<b>14304</b>	<b>144,5</b>
Gmina miejsko-wiejska: Urban-rural gmina:					
Mordy .....	5	5	26	581	116,2
w tym miasto .....	3	3	16	261	87,0
of which city					
Gminy wiejskie: Rural gminas:					
Domanice .....	1	1	7	292	292,0
Korczew .....	8	8	40	806	100,8
Kotuń .....	7	7	41	952	136,0
Mokobody .....	5	5	29	701	140,2
Paprotnia .....	1	1	8	192	192,0
Przesmyki .....	—	—	—	—	—
Siedlce .....	44	44	257	6641	150,9
Skórzec .....	10	10	54	1428	142,8
Suchozęby .....	4	4	20	576	144,0
Wiśniew .....	5	5	32	834	166,8
Wodynie .....	3	3	17	413	137,7
Zbuczyn .....	6	6	37	888	148,0
<b>Powiat sokołowski .....</b>	<b>101</b>	<b>91</b>	<b>599</b>	<b>14488</b>	<b>143,4</b>
Gmina miejska: Urban gmina:					
Sokołów Podlaski .....	54	44	297	7421	137,4
Gmina miejsko-wiejska: Urban-rural gmina:					
Kosów Lacki .....	8	8	44	961	120,1
w tym miasto .....	5	5	28	648	129,6
of which city					
Gminy wiejskie: Rural gminas:					
Bielany .....	5	5	41	919	183,8
Ceranów .....	4	4	27	753	188,3
Jabłonna Lacka .....	8	8	49	1237	154,6
Repki .....	4	4	27	476	119,0
Sabnie .....	4	4	23	706	176,5
Sokołów Podlaski .....	12	12	78	1689	140,8
Sterdyń .....	2	2	13	326	163,0

TABL. 7 (44). MIESZKANIA ODDANE DO UŻYTKOWANIA W 2007 R. (cd.)  
 DWELLINGS COMPLETED IN 2007 (cont.)

WYSZCZEGÓLNIENIE SPECIFICATION	Mieszkania Dwellings		Izby Rooms	Powierzchnia użytkowa w m <sup>2</sup> Usable floor space in m <sup>2</sup>	
	ogółem total	w tym w budyn- kach in- dywidu- alnych of which in pri- vate bu- ildings		miesz- kań of dwell- ings	prze- cięt- na 1 miesz- kania average per dwelling
<b>PODREGION (SUBREGION) OSTROŁĘCKO-SIEDLECKI (dok.) (cont.)</b>					
<b>Powiat węgrowski.....</b>	<b>126</b>	<b>101</b>	<b>661</b>	<b>14471</b>	<b>114,8</b>
Gmina miejska: Urban gmina:					
Węgrów.....	42	18	175	3572	85,0
Gmina miejsko-wiejska: Urban-rural gmina:					
Łochów.....	31	31	191	4186	135,0
w tym miasto..... of which city	15	15	95	2323	154,9
Gminy wiejskie: Rural gminas:					
Grębków.....	8	8	44	1048	131,0
Korytnica.....	5	5	24	548	109,6
Liw.....	19	18	113	2616	137,7
Miedzna.....	2	2	11	270	135,0
Sadowne.....	8	8	37	896	112,0
Stoczek.....	7	7	40	815	116,4
Wierzbo.....	4	4	26	520	130,0
<b>Powiat wyszkowski.....</b>	<b>218</b>	<b>190</b>	<b>1137</b>	<b>26766</b>	<b>122,8</b>
Gmina miejsko-wiejska: Urban-rural gmina:					
Wyszków.....	119	91	616	14419	121,2
w tym miasto..... of which city	68	40	314	7334	107,9
Gminy wiejskie: Rural gminas:					
Brańszczyk.....	26	26	140	3764	144,8
Długosiodło.....	22	22	107	2254	102,5
Rząśnik.....	13	13	70	1675	128,8
Somianka.....	16	16	90	2047	127,9
Zabrodzie.....	22	22	114	2607	118,5
<b>Miasta na prawach powiatu: Cities with powiat status:</b>					
<b>Ostrołęka.....</b>	<b>102</b>	<b>102</b>	<b>649</b>	<b>17403</b>	<b>170,6</b>
<b>Siedlce.....</b>	<b>369</b>	<b>117</b>	<b>1493</b>	<b>28787</b>	<b>78,0</b>
<b>PODREGION (SUBREGION) WARSZAWSKI.....</b>	<b>8627</b>	<b>5965</b>	<b>42598</b>	<b>1083003</b>	<b>125,5</b>
<b>Powiat grodziski.....</b>	<b>555</b>	<b>431</b>	<b>2715</b>	<b>73390</b>	<b>132,2</b>
Gminy wiejskie: Rural gminas:					
Milanówek.....	65	56	353	11061	170,2
Podkowa Leśna.....	16	16	86	3053	190,8
<b>PODREGION (SUBREGION) WARSZAWSKI (cd.) (cont.) Powiat grodziski (dok.) (cont.)</b>					
Gmina miejsko-wiejska: Urban-rural gmina:					
Grodzisk Mazowiecki ... w tym miasto..... of which city	331 153	216 83	1520 618	38448 14034	116,2 91,7
Gminy wiejskie: Rural gminas:					
Baranów.....	10	10	56	1316	131,6
Jaktorów.....	55	55	275	7428	135,1
Żabia Wola.....	78	78	425	12084	154,9
<b>Powiat grójecki.....</b>	<b>424</b>	<b>269</b>	<b>1895</b>	<b>47415</b>	<b>111,8</b>
Gminy miejsko-wiejskie: Urban-rural gminas:					
Grójec..... w tym miasto..... of which city	244 195	89 40	932 654	23710 16325	97,2 83,7
Mogielnica..... w tym miasto..... of which city	20 3	20 3	89 17	2135 541	106,8 180,3
Nowe Miasto nad Pilicą w tym miasto..... of which city	19 4	19 4	91 23	2050 715	107,9 178,8
Warka..... w tym miasto..... of which city	38 20	38 20	235 129	6437 3686	169,4 184,3
Gminy wiejskie: Rural gminas:					
Belsk Duży.....	14	14	77	1882	134,4
Błędów.....	5	5	24	597	119,4
Chynów.....	45	45	243	5797	128,8
Goszczyn.....	9	9	54	1133	125,9
Jasieniec.....	14	14	71	1709	122,1
Pniewy.....	16	16	79	1965	122,8
<b>Powiat legionowski.....</b>	<b>1091</b>	<b>823</b>	<b>5349</b>	<b>128275</b>	<b>117,6</b>
Gmina miejska: Urban gmina:					
Legionowo.....	315	266	1391	31730	100,7
Gmina miejsko-wiejska: Urban-rural gmina:					
Serock..... w tym miasto..... of which city	162 39	160 39	882 211	21504 4995	132,7 128,1
Gminy wiejskie: Rural gminas:					
Jablonna.....	387	195	1730	39158	101,2
Nieporęt.....	145	129	859	23938	165,1
Wieliszew.....	82	73	487	11945	145,7

TABL. 7 (44). MIESZKANIA ODDANE DO UŻYTKOWANIA W 2007 R. (cd.)  
DWELLINGS COMPLETED IN 2007 (cont.)

WYSZCZEGÓLNIENIE SPECIFICATION	Mieszkania Dwellings		Izby Rooms	Powierzchnia użytkowa w m <sup>2</sup> Usable floor space in m <sup>2</sup>	
	ogółem total	w tym w budyn- kach in- dywidu- alnych of which in pri- vate bu- ildings		miesz- kań of dwell- ings	prze- ciętna 1 miesz- kania average per dwelling
<b>PODREGION (SUBREGION) WARSZAWSKI (cd.) (cont.)</b>					
<b>Powiat miński .....</b>	<b>757</b>	<b>533</b>	<b>3813</b>	<b>71342</b>	<b>94,2</b>
Gminy miejskie: Urban gminas:					
Mińsk Mazowiecki .....	291	79	1038	20542	70,6
Sulejówek .....	78	66	438	8072	103,5
Gminy miejsko-wiejskie: Urban-rural gminas:					
Halinów .....	120	120	741	14196	118,3
w tym miasto .....	27	27	184	3570	132,2
of which city					
Kaluszyn .....	13	13	75	1440	110,8
w tym miasto .....	8	8	47	823	102,9
of which city					
Gminy wiejskie: Rural gminas:					
Cegłów .....	22	22	120	2118	96,3
Dębe Wielkie .....	42	42	257	4844	115,3
Dobre .....	11	11	59	1016	92,4
Jakubów .....	14	14	87	1542	110,1
Latowicz .....	14	14	93	1619	115,6
Mińsk Mazowiecki .....	102	102	615	10847	106,3
Mrozy .....	18	18	97	1576	87,6
Siennica .....	22	22	132	2452	111,5
Stanisławów .....	10	10	61	1078	107,8
<b>Powiat nowodworski ...</b>	<b>293</b>	<b>236</b>	<b>1538</b>	<b>37442</b>	<b>127,8</b>
Gmina miejska: Urban gmina:					
Nowy Dwór Mazowiecki	69	28	315	7708	111,7
Gminy miejsko-wiejskie: Urban-rural gminas:					
Nasielsk .....	74	59	385	7984	107,9
w tym miasto .....	28	28	155	3563	127,3
of which city					
Zakroczym .....	9	9	45	1176	130,7
w tym miasto .....	2	2	12	300	150,0
of which city					
Gminy wiejskie: Rural gminas:					
Czosnów .....	78	77	465	12936	165,8
Leoncin .....	30	30	184	4571	152,4
Pomieczówek .....	33	33	144	3067	92,9
<b>PODREGION (SUBREGION) WARSZAWSKI (cd.) (cont.)</b>					
<b>Powiat otwocki .....</b>	<b>653</b>	<b>382</b>	<b>3110</b>	<b>79761</b>	<b>122,1</b>
Gminy miejskie: Urban gminas:					
Józefów .....	131	91	631	18239	139,2
Otwock .....	301	70	1243	29804	99,0
Gmina miejsko-wiejska: Urban-rural gmina:					
Karczew .....	36	36	205	5145	142,9
w tym miasto .....	16	16	86	2214	138,4
of which city					
Gminy wiejskie: Rural gminas:					
Celestynów .....	44	44	241	5860	133,2
Kolbiel .....	26	26	166	3792	145,8
Osieck .....	14	14	73	1743	124,5
Sobienie-Jeziory .....	16	16	90	2182	136,4
Wiązowna .....	85	85	461	12996	152,9
<b>Powiat piaseczyński ...</b>	<b>996</b>	<b>675</b>	<b>5283</b>	<b>154664</b>	<b>155,3</b>
Gminy miejsko-wiejskie: Urban-rural gminas:					
Góra Kalwaria .....	92	92	534	15016	163,2
w tym miasto .....	17	17	102	2851	167,7
of which city					
Konstancin-Jeziorna ...	108	69	531	19355	179,2
w tym miasto .....	82	43	368	14054	171,4
of which city					
Piaseczno .....	489	251	2476	70981	145,2
w tym miasto .....	161	78	693	18897	117,4
of which city					
Tarczyn .....	41	41	223	5484	133,8
w tym miasto .....	3	3	16	301	100,3
of which city					
Gminy wiejskie: Rural gminas:					
Lesznowola .....	187	156	1072	31987	171,1
Prażmów .....	79	66	447	11841	149,9

TABL. 7 (44). MIESZKANIA ODDANE DO UŻYTKOWANIA W 2007 R. (cd.)  
 DWELLINGS COMPLETED IN 2007 (cont.)

WYSZCZEGÓLNIENIE SPECIFICATION	Mieszkania Dwellings		Izby Rooms	Powierzchnia użytkowa w m <sup>2</sup> Usable floor space in m <sup>2</sup>	
	ogółem total	w tym w budyn- kach in- dywidu- alnych of which in pri- vate bu- ildings		miesz- kań of dwell- ings	prze- cięt- na 1 miesz- kania average per dwelling
<b>PODREGION (SUBREGION) WARSZAWSKI (cd.) (cont.)</b>					
<b>Powiat przuszkowski.....</b>	<b>1029</b>	<b>549</b>	<b>5267</b>	<b>139818</b>	<b>135,9</b>
Gminy miejskie: Urban gminas:					
Piastów .....	32	32	213	5596	174,9
Pruszków .....	304	86	1242	32840	108,0
Gmina miejsko-wiejska: Urban-rural gmina:					
Brwinów .....	325	116	1520	34171	105,1
w tym miasto .....	117	52	570	13975	119,4
of which city					
Gminy wiejskie: Rural gminas:					
Michałowice .....	141	117	845	25530	181,1
Nadarzyn .....	121	120	764	21068	174,1
Raszyn .....	106	78	683	20613	194,5
<b>Powiat sochaczewski ..</b>	<b>211</b>	<b>199</b>	<b>1152</b>	<b>29478</b>	<b>139,7</b>
Gmina miejska: Urban gmina:					
Sochaczew .....	66	54	333	8912	135,0
Gminy wiejskie: Rural gminas:					
Brochów .....	10	10	52	1197	119,7
Ilów .....	5	5	34	1016	203,2
Młodzieszyn .....	11	11	53	1495	135,9
Nowa Sucha .....	12	12	66	1661	138,4
Rybno .....	2	2	10	296	148,0
Sochaczew .....	59	59	337	8811	149,3
Teresin .....	46	46	267	6090	132,4
<b>Powiat warszawski zachodni .....</b>	<b>714</b>	<b>668</b>	<b>4170</b>	<b>122424</b>	<b>171,5</b>
Gminy miejsko-wiejskie: Urban-rural gminas:					
Błonie .....	64	64	363	9558	149,3
w tym miasto .....	33	33	180	4754	144,1
of which city					
Łomianki .....	208	178	1287	39923	191,9
w tym miasto .....	122	98	729	22283	182,6
of which city					
Ożarów Mazowiecki .....	145	133	619	15398	106,2
w tym miasto .....	104	92	380	9071	87,2
of which city					
<b>PODREGION (SUBREGION) WARSZAWSKI (cd.) (cont.)</b>					
<b>Powiat warszawski zachodni (dok.) (cont.)</b>					
Gminy wiejskie: Rural gminas:					
Izabelin .....	75	75	481	15555	207,4
Kampinos .....	11	11	66	1957	177,9
Leszno .....	55	55	346	9928	180,5
Stare Babice .....	156	152	1008	30105	193,0
<b>Powiat wołomiński .....</b>	<b>1454</b>	<b>958</b>	<b>6502</b>	<b>154668</b>	<b>106,4</b>
Gminy miejskie: Urban gminas:					
Kobyłka .....	122	106	651	15420	126,4
Marki .....	437	196	1802	41402	94,7
Ząbki .....	568	329	2117	49941	87,9
Zielonka .....	18	18	104	2870	159,4
Gminy miejsko-wiejskie: Urban-rural gminas:					
Radzymin .....	98	98	566	14098	143,9
w tym miasto .....	32	32	197	5019	156,8
of which city					
Tłuszcz .....	46	46	266	6572	142,9
w tym miasto .....	19	19	115	2801	147,4
of which city					
Wołomin .....	96	96	593	14321	149,2
w tym miasto .....	58	58	367	8989	155,0
of which city					
Gminy wiejskie: Rural gminas:					
Dąbrówka .....	26	26	153	3947	151,8
Jadów .....	9	9	45	960	106,7
Klembów .....	28	28	164	4050	144,6
Poświętne .....	5	5	35	937	187,4
Strachówka .....	1	1	6	150	150,0
<b>Powiat żyrardowski .....</b>	<b>450</b>	<b>242</b>	<b>1804</b>	<b>44326</b>	<b>98,5</b>
Gmina miejska: Urban gmina:					
Żyrardów .....	279	73	842	20179	72,3
Gmina miejsko-wiejska: Urban-rural gmina:					
Mszczonów .....	33	33	190	4510	136,7
w tym miasto .....	14	14	84	1848	132,0
of which city					

TABL. 7 (44). MIESZKANIA ODDANE DO UŻYTKOWANIA W 2007 R. (cd.)  
 DWELLINGS COMPLETED IN 2007 (cont.)

WYSZCZEGÓLNIENIE SPECIFICATION	Mieszkania Dwellings		Izby Rooms	Powierzchnia użytkowa w m <sup>2</sup> Usable floor space in m <sup>2</sup>	
	ogółem total	w tym w budyn- kach in- dywidu- alnych of which in pri- vate bu- ildings		miesz- kań of dwell- ings	prze- ciężna 1 miesz- kania average per dwelling
<b>PODREGION (SUBREGION)</b> <b>WARSZAWSKI (dok.) (cont.)</b>					
<b>Powiat żyrardowski (dok.) (cont.)</b>					
Gminy wiejskie: Rural gminas:					
Puszcza Mariańska .....	37	37	201	5132	138,7
Radziejowice.....	58	56	333	8910	153,6
Wiskitki.....	43	43	238	5595	130,1
<b>PODREGION (SUBREGION)</b> <b>RADOMSKI .....</b>	<b>2356</b>	<b>1898</b>	<b>11863</b>	<b>278832</b>	<b>118,3</b>
<b>Powiat białobrzeski.....</b>	<b>83</b>	<b>83</b>	<b>417</b>	<b>10000</b>	<b>120,5</b>
Gminy miejsko-wiejskie: Urban-rural gminas:					
Białobrzegi.....	40	40	201	4939	123,5
w tym miasto .....	14	14	73	1973	140,9
of which city					
Wyśmierzyce .....	4	4	17	432	108,0
w tym miasto .....	—	—	—	—	—
of which city					
Gminy wiejskie: Rural gminas:					
Promna .....	10	10	54	1360	136,0
Radzanów .....	12	12	54	1346	112,2
Stara Błotnica .....	6	6	33	754	125,7
Stromiec.....	11	11	58	1169	106,3
<b>Powiat garwoliński.....</b>	<b>435</b>	<b>408</b>	<b>2501</b>	<b>59458</b>	<b>136,7</b>
Gminy miejskie: Urban gminas:					
Garwolin.....	88	61	455	10499	119,3
Łaskarzew.....	17	17	101	2599	152,9
Gminy miejsko-wiejskie: Urban-rural gminas:					
Pilawa .....	38	38	229	5480	144,2
w tym miasto .....	17	17	104	2604	153,2
of which city					
Żelechów.....	17	17	101	2301	135,4
w tym miasto .....	10	10	58	1288	128,8
of which city					
Gminy wiejskie: Rural gminas:					
Borowie.....	14	14	88	2135	152,5
Garwolin.....	87	87	500	12695	145,9
Górzno .....	28	28	162	3670	131,1
Łaskarzew.....	26	26	151	3345	128,7
<b>PODREGION (SUBREGION)</b> <b>RADOMSKI (cd.) (cont.)</b>					
<b>Powiat garwoliński (dok.) (cont.)</b>					
Gminy wiejskie (dok.): Rural gminas (cont.):					
Maciejowice .....	11	11	59	1329	120,8
Miastków Kościelny .....	15	15	86	2115	141,0
Parysów .....	22	22	134	3278	149,0
Sobolew .....	23	23	138	2964	128,9
Trojanów .....	16	16	99	2263	141,4
Wilga .....	33	33	198	4785	145,0
<b>Powiat kozienicki .....</b>	<b>188</b>	<b>188</b>	<b>971</b>	<b>22129</b>	<b>117,7</b>
Gmina miejsko-wiejska: Urban-rural gmina:					
Kozienice .....	91	91	479	11213	123,2
w tym miasto .....	40	40	214	5132	128,3
of which city					
Gminy wiejskie: Rural gminas:					
Garbatka-Letnisko .....	15	15	85	1712	114,1
Głowaczów .....	30	30	152	3211	107,0
Gniewoszów .....	10	10	57	1092	109,2
Grabów nad Pilicą .....	21	21	100	2539	120,9
Magnuszew.....	11	11	56	1398	127,1
Sieciechów.....	10	10	42	964	96,4
<b>Powiat lipski.....</b>	<b>65</b>	<b>65</b>	<b>379</b>	<b>8481</b>	<b>130,5</b>
Gmina miejsko-wiejska: Urban-rural gmina:					
Lipsko.....	22	22	129	3058	139,0
w tym miasto .....	11	11	67	1526	138,7
of which city					
Gminy wiejskie: Rural gminas:					
Chotcza.....	5	5	26	486	97,2
Ciepielów .....	17	17	96	1952	114,8
Rzeczniów .....	5	5	28	850	170,0
Sienno.....	8	8	56	1289	161,1
Solec nad Wisłą.....	8	8	44	846	105,8

TABL. 7 (44). MIESZKANIA ODDANE DO UŻYTKOWANIA W 2007 R. (dok.)  
DWELLINGS COMPLETED IN 2007 (cont.)

WYSZCZEGÓLNIENIE SPECIFICATION	Mieszkania Dwellings		Izby Rooms	Powierzchnia użytkowa w m <sup>2</sup> Usable floor space in m <sup>2</sup>	
	ogółem total	w tym w budyn- kach in- dywidu- alnych of which in pri- vate bu- ildings		miesz- kań of dwell- ings	prze- ciętą 1 miesz- kania average per dwelling
<b>PODREGION (SUBREGION) RADOMSKI (cd.) (cont.)</b>					
<b>Powiat przysuski .....</b>	<b>45</b>	<b>45</b>	<b>253</b>	<b>6429</b>	<b>142,9</b>
Gmina miejsko-wiejska:					
Urban-rural gmina:					
Przysucha .....	28	28	160	3646	130,2
w tym miasto .....	15	15	91	2176	145,1
of which city					
Gminy wiejskie:					
Rural gminas:					
Borkowice .....	5	5	22	797	159,4
Gielniów .....	2	2	12	363	181,5
Klów .....	1	1	8	147	147,0
Odrzywół .....	6	6	32	998	166,3
Potworów .....	1	1	7	268	268,0
Rusinów .....	—	—	—	—	—
Wieniawa .....	2	2	12	210	105,0
<b>Powiat radomski .....</b>	<b>540</b>	<b>540</b>	<b>2893</b>	<b>69189</b>	<b>128,1</b>
Gmina miejska:					
Urban gmina:					
Pionki .....	19	19	102	2321	122,2
Gminy miejsko-wiejskie:					
Urban-rural gminas:					
Ilża .....	19	19	101	2326	122,4
w tym miasto .....	6	6	33	776	129,3
of which city					
Skaryszew .....	53	53	282	6829	128,8
w tym miasto .....	24	24	140	3364	140,2
of which city					
Gminy wiejskie:					
Rural gminas:					
Gózd .....	24	24	124	2631	109,6
Jastrzębia .....	28	28	156	3632	129,7
Jedlińsk .....	69	69	372	9019	130,7
Jedlnia-Letnisko .....	99	99	537	12912	130,4
Kowala .....	50	50	270	6434	128,7
Pionki .....	16	16	71	1571	98,2
Przytyk .....	17	17	87	2047	120,4
Wierzbica .....	31	31	173	4195	135,3
Wolanów .....	44	44	237	5320	120,9
Zakrzew .....	71	71	381	9952	140,2
<b>PODREGION (SUBREGION) RADOMSKI (dok.) (cont.)</b>					
<b>Powiat szydlowiecki .....</b>	<b>157</b>	<b>157</b>	<b>857</b>	<b>20375</b>	<b>129,8</b>
Gmina miejsko-wiejska:					
Urban-rural gmina:					
Szydłowiec .....	73	73	402	9938	136,1
w tym miasto .....	28	28	162	4168	148,9
of which city					
Gminy wiejskie:					
Rural gminas:					
Chlewiska .....	26	26	134	2729	105,0
Jastrząg .....	22	22	131	3304	150,2
Mirów .....	6	6	32	821	136,8
Orońsko .....	30	30	158	3583	119,4
<b>Powiat zwoleński .....</b>	<b>86</b>	<b>86</b>	<b>478</b>	<b>10564</b>	<b>122,8</b>
Gmina miejsko-wiejska:					
Urban-rural gmina:					
Zwoleń .....	31	31	181	4136	133,4
w tym miasto .....	15	15	92	2221	148,1
of which city					
Gminy wiejskie:					
Rural gminas:					
Kazanów .....	12	12	71	1731	144,3
Policzna .....	12	12	62	1402	116,8
Przytyk .....	19	19	97	1850	97,4
Tczów .....	12	12	67	1445	120,4
<b>Miasto na prawach powiatu (City with powiat status)</b>					
<b>Radom .....</b>	<b>757</b>	<b>326</b>	<b>3114</b>	<b>72207</b>	<b>95,4</b>
<b>PODREGION (SUBREGION) MIASTO (CITY) WARSZAWA .....</b>	<b>15729</b>	<b>1252</b>	<b>45824</b>	<b>1216003</b>	<b>77,3</b>
<b>Miasto na prawach powiatu m.st. Warszawa .....</b>	<b>15729</b>	<b>1252</b>	<b>45824</b>	<b>1216003</b>	<b>77,3</b>
City with powiat status Capital City of Warsaw					



TABL. 8 (45). MIESZKANIA ODDANE DO UŻYTKOWANIA W BUDYNKACH INDYWIDUALNYCH W 2007 R.  
DWELLINGS COMPLETED IN PRIVATE BUILDINGS IN 2007

WYSZCZEGÓLNIENIE SPECIFICATION	Mieszkania Dwellings	Izby Rooms	Powierzchnia użytkowa w m <sup>2</sup> Usable floor space in m <sup>2</sup>		WYSZCZEGÓLNIENIE SPECIFICATION	Mieszkania Dwellings	Izby Rooms	Powierzchnia użytkowa w m <sup>2</sup> Usable floor space in m <sup>2</sup>	
			mieszkań of dwell- ings	przeciętna 1 miesz- kania average per dwell- ings				mieszkań of dwell- ings	przeciętna 1 miesz- kania average per dwell- ings
<b>WOJEWÓDZTWO ..... VOIVODSHIP</b>	<b>11731</b>	<b>65902</b>	<b>1716546</b>	<b>146,3</b>	<b>Podregion (Subregion) warszawski .....</b>	<b>5965</b>	<b>33845</b>	<b>884310</b>	<b>148,2</b>
<b>Podregion (Subregion) ciechanowsko- płocki.....</b>	<b>1166</b>	<b>6595</b>	<b>162072</b>	<b>139,0</b>	Powiaty: Powiats:				
Powiaty: Powiats:					grodziski.....	431	2235	63020	146,2
ciechanowski.....	138	781	19867	144,0	grojecki.....	269	1464	36985	137,5
gostyniński.....	88	502	9960	113,2	legionowski.....	823	4447	111586	135,6
mławski.....	100	557	12798	128,0	miński.....	533	3251	59995	112,6
płocki.....	441	2494	64669	146,6	nowodworski.....	236	1306	32644	138,3
płoński.....	148	809	19017	128,5	otwocki.....	382	2187	59046	154,6
sierpecki.....	74	421	9120	123,2	piaseczyński.....	675	3986	120460	178,5
żuromiński.....	50	293	7107	142,1	pruskowski.....	549	3559	98350	179,1
Miasta na prawach powiatu: City with powiat status:					sochaczewski.....	199	1128	28837	144,9
Płock.....	127	738	19534	153,8	warszawski zachodni	668	3941	115726	173,2
<b>Podregion (Subregion) ostrolęcko-siedlecki</b>	<b>1450</b>	<b>8422</b>	<b>209118</b>	<b>144,2</b>	wolomiński.....	958	4971	122550	127,9
Powiaty: Powiats:					żyrardowski.....	242	1370	35111	145,1
łosicki.....	64	382	9019	140,9	<b>Podregion (Subregion) radomski .....</b>	<b>1898</b>	<b>10489</b>	<b>251671</b>	<b>132,6</b>
makowski.....	67	377	8510	127,0	Powiaty: Powiats:				
ostrolęcki.....	322	1907	48783	151,5	białobrzeski.....	83	417	10000	120,5
ostrowski.....	121	698	15844	130,9	garwoliński.....	408	2417	57758	141,6
przasnyski.....	74	391	11154	150,7	koziński.....	188	971	22129	117,7
pułtowski.....	102	591	14541	142,6	lipski.....	65	379	8481	130,5
siedlecki.....	99	568	14304	144,5	przysuski.....	45	253	6429	142,9
sokołowski.....	91	579	14206	156,1	radomski.....	540	2893	69189	128,1
węgrowski.....	101	583	13239	131,1	szydlowiecki.....	157	857	20375	129,8
wyszkowski.....	190	1059	25550	134,5	zwoleniński.....	86	478	10564	122,8
Miasta na prawach powiatu: Cities with powiat status:					Miasto na prawach powiatu: City with powiat status:				
Ostrolęka.....	102	649	17403	170,6	Radom.....	326	1824	46746	143,4
Siedlce.....	117	638	16565	141,6	<b>Podregion (Subregion) Miasto (City) War- szawa .....</b>	<b>1252</b>	<b>6551</b>	<b>209375</b>	<b>167,2</b>
					Miasto na prawach powiatu: City with powiat status:				
					m.st. Warszawa.....	1252	6551	209375	167,2
					Capital City of Warsaw				

## Dział VII. EDUKACJA I WYCHOWANIE

### Chapter VII. EDUCATION

TABL. 1 (46). SZKOŁY PODSTAWOWE<sup>a</sup> ORAZ GIMNAZJA DLA DZIECI I MŁODZIEŻY W ROKU SZKOLNYM 2007/08  
PRIMARY SCHOOLS<sup>a</sup> AS WELL AS LOWER SECONDARY SCHOOLS FOR CHILDREN AND YOUTH IN 2007/08  
SCHOOL YEAR

WYSZCZEGÓLNIENIE SPECIFICATION	Szkoły podstawowe Primary schools				Gimnazja Lower secondary schools			
	szkoły schools	pomieszczenia szkolne classrooms	uczniowie pupils	absolwenci <sup>b</sup> graduates <sup>b</sup>	szkoły schools	pomieszczenia szkolne classrooms	uczniowie pupils	absolwenci <sup>b</sup> graduates <sup>b</sup>
<b>WOJEWÓDZTWO</b> ..... <i>VOIVODSHIP</i>	<b>1839</b>	<b>23036</b>	<b>315180</b>	<b>59274</b>	<b>944</b>	<b>10658</b>	<b>186493</b>	<b>64079</b>
<b>PODREGION (SUBREGION)</b>								
<b>CIECHANOWSKO-PŁOCKI</b>	<b>287</b>	<b>3457</b>	<b>43689</b>	<b>8433</b>	<b>131</b>	<b>1538</b>	<b>27070</b>	<b>9402</b>
<b>Powiat ciechanowski</b> .....	<b>38</b>	<b>478</b>	<b>6213</b>	<b>1253</b>	<b>20</b>	<b>208</b>	<b>3983</b>	<b>1389</b>
Gmina miejska: <i>Urban gmina:</i>								
Ciechanów.....	7	173	3086	646	7	89	2092	746
Gmina miejsko-wiejska: <i>Urban-rural gmina:</i>								
Głinojeck.....	4	40	567	99	2	17	350	134
w tym miasto <i>of which city</i>	1	19	447	81	1	13	287	108
Gminy wiejskie: <i>Rural gminas:</i>								
Ciechanów.....	4	28	230	29	1	12	119	33
Gołymin-Osrodek.....	2	29	307	69	1	11	186	64
Grudusk.....	2	25	291	51	1	9	177	70
Ojrzeń.....	5	50	344	63	2	17	206	68
Opinogóra Górna.....	5	37	396	84	1	12	214	85
Regimin.....	4	38	380	74	1	11	223	66
Sońsk.....	5	58	612	138	4	30	416	123
<b>Powiat gostyński</b> .....	<b>19</b>	<b>255</b>	<b>3091</b>	<b>564</b>	<b>12</b>	<b>116</b>	<b>2000</b>	<b>682</b>
Gmina miejska: <i>Urban gmina:</i>								
Gostynin.....	3	75	1349	236	3	77	843	317
Gminy wiejskie: <i>Rural gminas:</i>								
Gostynin.....	8	88	746	139	5	19	432	138
Pacyna.....	2	19	206	31	1	7	158	61
Sanniki.....	4	51	431	96	2	1	325	74
Szczawin Kościelny.....	2	22	359	62	1	12	242	92
<b>Powiat mławski</b> .....	<b>40</b>	<b>440</b>	<b>5545</b>	<b>1076</b>	<b>15</b>	<b>221</b>	<b>3386</b>	<b>1135</b>
Gmina miejska: <i>Urban gmina:</i>								
Mława.....	6	116	2091	404	5	76	1342	417
Gminy wiejskie: <i>Rural gminas:</i>								
Dzierzgowo.....	3	37	286	51	1	18	175	60
Lipowiec Kościelny.....	5	37	425	71	1	19	187	67
Radzanów.....	2	18	304	60	1	11	172	68
Strzegowo.....	4	44	584	127	2	31	373	114
Stupsk.....	5	41	378	75	1	20	245	73
Szreńsk.....	3	32	400	84	1	11	246	84
Szydłowo.....	4	41	343	60	1	9	202	74
Wieczfnia Kościelna.....	4	38	332	68	1	12	192	75
Wiśniewo.....	4	36	402	76	1	14	252	103

<sup>a</sup> Bez dzieci w wieku 6 lat objętych edukacją w oddziałach przedszkolnych przy szkołach podstawowych i przedszkolach. <sup>b</sup> Z roku szkolnego 2006/07.  
<sup>a</sup> Excluding children aged 6 attending pre-primary sections of primary schools and nursery schools. <sup>b</sup> From 2006/07 school year.

TABL. 1 (46). SZKOŁY PODSTAWOWE<sup>a</sup> ORAZ GIMNAZJA DLA DZIECI I MŁODZIEŻY W ROKU SZKOLNYM 2007/08 (cd.)  
 PRIMARY SCHOOLS<sup>a</sup> AS WELL AS LOWER SECONDARY SCHOOLS FOR CHILDREN AND YOUTH IN 2007/08  
 SCHOOL YEAR (cont.)

WYSZCZEGÓLNIENIE SPECIFICATION	Szkoły podstawowe Primary schools				Gimnazja Lower secondary schools			
	szkoły schools	pomieszczenia szkolne classrooms	uczniowie pupils	absolwenci <sup>b</sup> graduates <sup>b</sup>	szkoły schools	pomieszczenia szkolne classrooms	uczniowie pupils	absolwenci <sup>b</sup> graduates <sup>b</sup>
<b>PODREGION (SUBREGION) CIECHANOWSKO-PŁOCKI (cd.) (cont.)</b>								
<b>Powiat płocki</b> .....	<b>70</b>	<b>745</b>	<b>7683</b>	<b>1441</b>	<b>25</b>	<b>268</b>	<b>4812</b>	<b>1617</b>
Gminy miejsko-wiejskie: Urban-rural gminas:								
Drobin .....	4	61	675	122	2	22	381	151
w tym miasto of which city	1	35	379	63	1	15	285	112
Gąbin .....	6	65	744	194	2	29	533	173
w tym miasto of which city	1	20	353	99	1	16	363	119
Wyszogrod .....	3	42	372	77	1	16	256	87
w tym miasto of which city	1	25	217	59	1	16	256	87
Gminy wiejskie: Rural gminas:								
Bielsk .....	8	65	693	111	3	25	403	139
Bodzanów .....	5	48	578	103	2	26	347	111
Brudzeń Duży .....	6	55	593	101	3	18	507	137
Bulkowo .....	6	53	480	72	2	19	285	89
Łąck .....	3	29	361	61	1	10	208	73
Mała Wieś .....	5	66	491	118	1	17	363	109
Nowy Duninów .....	3	31	228	53	1	7	167	62
Radzanowo .....	5	46	429	83	1	11	223	90
Stubice .....	3	44	367	58	1	24	212	76
Stupno .....	3	33	319	51	1	12	173	57
Stara Biała .....	4	54	739	116	2	19	378	120
Staroźreby .....	6	53	614	121	2	13	376	143
<b>Powiat płoński</b> .....	<b>44</b>	<b>482</b>	<b>6336</b>	<b>1204</b>	<b>23</b>	<b>219</b>	<b>3814</b>	<b>1379</b>
Gminy miejskie: Urban gminas:								
Płońsk .....	3	75	1639	324	4	60	1079	390
Raciąż .....	1	26	486	88	1	10	292	88
Gminy wiejskie: Rural gminas:								
Baboszewo .....	4	43	654	113	2	27	345	140
Czerwińsk nad Wisłą .....	5	46	555	110	1	15	360	115
Dzierżążnia .....	2	22	264	60	1	8	179	76
Joniec .....	3	23	149	34	2	13	117	40
Naruszewo .....	6	66	533	91	2	9	287	98
Nowe Miasto .....	2	19	279	64	1	6	177	68
Płońsk .....	3	28	317	38	2	6	128	57
Raciąż .....	7	62	575	119	4	25	358	128
Sochocin .....	3	21	389	75	1	24	221	78
Zaluski .....	5	51	496	88	2	16	271	101
<b>Powiat sierpecki</b> .....	<b>26</b>	<b>278</b>	<b>4054</b>	<b>799</b>	<b>12</b>	<b>130</b>	<b>2520</b>	<b>920</b>
Gmina miejska: Urban gmina:								
Sierpc .....	4	58	1256	249	4	53	806	286
Gminy wiejskie: Rural gminas:								
Gozdowo .....	3	32	510	100	1	17	296	124
Mochowo .....	3	42	552	119	1	10	311	110
Rościszewo .....	4	24	305	62	1	7	214	69
Sierpc .....	5	41	508	93	2	14	292	103
Szczutowo .....	2	32	334	63	2	15	230	106
Zawidz .....	5	49	589	113	1	14	371	122

<sup>a</sup> Bez dzieci w wieku 6 lat objętych edukacją w oddziałach przedszkolnych przy szkołach podstawowych i przedszkolach. <sup>b</sup> Z roku szkolnego 2006/07.  
<sup>a</sup> Excluding children aged 6 attending pre-primary sections of primary schools and nursery schools. <sup>b</sup> From 2006/07 school year.

TABL. 1 (46). SZKOŁY PODSTAWOWE<sup>a</sup> ORAZ GIMNAZJA DLA DZIECI I MŁODZIEŻY W ROKU SZKOLNYM 2007/08 (cd.)  
 PRIMARY SCHOOLS<sup>a</sup> AS WELL AS LOWER SECONDARY SCHOOLS FOR CHILDREN AND YOUTH IN 2007/08  
 SCHOOL YEAR (cont.)

WYSZCZEGÓLNIENIE SPECIFICATION	Szkoły podstawowe Primary schools				Gimnazja Lower secondary schools			
	szkoły schools	pomieszczenia szkolne classrooms	uczniowie pupils	absolwenci <sup>b</sup> graduates <sup>b</sup>	szkoły schools	pomieszczenia szkolne classrooms	uczniowie pupils	absolwenci <sup>b</sup> graduates <sup>b</sup>
<b>PODREGION (SUBREGION) CIECHANOWSKO-PŁOCKI (dok.) (cont.)</b>								
<b>Powiat żuromiński .....</b>	<b>30</b>	<b>308</b>	<b>3017</b>	<b>585</b>	<b>11</b>	<b>109</b>	<b>1838</b>	<b>671</b>
Gminy miejsko-wiejskie: <i>Urban-rural gminas:</i>								
Bieżeń .....	3	35	408	74	1	13	240	92
w tym miasto <i>of which city</i>	1	20	297	54	1	13	240	92
Żuromin .....	8	105	1040	199	3	37	704	263
w tym miasto <i>of which city</i>	3	63	718	138	3	37	704	263
Gminy wiejskie: <i>Rural gminas:</i>								
Kuczbork-Osada .....	5	45	386	81	2	15	216	67
Lubowidz .....	5	50	553	111	3	25	314	113
Lutocin .....	6	50	356	65	1	10	188	65
Siemiątkowo .....	3	23	274	55	1	9	176	71
<b>Miasto na prawach powiatu (City with powiat status)</b>								
<b>Płock .....</b>	<b>20</b>	<b>471</b>	<b>7750</b>	<b>1511</b>	<b>13</b>	<b>267</b>	<b>4717</b>	<b>1609</b>
<b>PODREGION (SUBREGION) OSTROŁĘCKO-SIEDLECKI</b>	<b>468</b>	<b>4396</b>	<b>54873</b>	<b>10824</b>	<b>192</b>	<b>1759</b>	<b>33535</b>	<b>11817</b>
<b>Powiat łosicki .....</b>	<b>25</b>	<b>222</b>	<b>2290</b>	<b>473</b>	<b>10</b>	<b>90</b>	<b>1492</b>	<b>529</b>
Gmina miejsko-wiejska: <i>Urban-rural gmina:</i>								
Łosice .....	6	53	784	170	4	40	558	211
w tym miasto <i>of which city</i>	3	29	612	122	3	34	498	189
Gminy wiejskie: <i>Rural gminas:</i>								
Huszęw .....	3	22	199	40	1	6	122	37
Olszanka .....	4	34	236	38	1	7	118	49
Platerów .....	5	42	348	62	2	6	210	66
Sarnaki .....	3	30	330	75	1	14	216	84
Stara Kornica .....	4	41	393	88	1	17	268	82
<b>Powiat makowski .....</b>	<b>32</b>	<b>267</b>	<b>3409</b>	<b>656</b>	<b>15</b>	<b>104</b>	<b>2137</b>	<b>762</b>
Gmina miejska: <i>Urban gmina:</i>								
Maków Mazowiecki .....	3	38	867	167	4	17	574	185
Gmina miejsko-wiejska: <i>Urban-rural gmina:</i>								
Rożan .....	2	14	281	62	1	11	190	80
w tym miasto <i>of which city</i>	1	14	266	62	1	11	190	80
Gminy wiejskie: <i>Rural gminas:</i>								
Czerwonka .....	1	10	138	27	1	9	92	28
Karniewo .....	4	35	412	78	1	13	224	95
Krasnosielc .....	5	40	510	96	1	10	309	105
Młynarze .....	2	20	131	25	1	7	86	29
Płoniawy-Bramura .....	7	55	424	75	2	15	252	89
Rzewnie .....	4	27	210	36	1	5	138	50
Sypniewo .....	2	17	257	47	2	11	164	63
Szelków .....	2	11	179	43	1	6	108	38

<sup>a</sup> Bez dzieci w wieku 6 lat objętych edukacją w oddziałach przedszkolnych przy szkołach podstawowych i przedszkolach. <sup>b</sup> Z roku szkolnego 2006/07.  
<sup>a</sup> Excluding children aged 6 attending pre-primary sections of primary schools and nursery schools. <sup>b</sup> From 2006/07 school year.

TABL. 1 (46). SZKOŁY PODSTAWOWE<sup>a</sup> ORAZ GIMNAZJA DLA DZIECI I MŁODZIEŻY W ROKU SZKOLNYM 2007/08 (cd.)  
 PRIMARY SCHOOLS<sup>a</sup> AS WELL AS LOWER SECONDARY SCHOOLS FOR CHILDREN AND YOUTH IN 2007/08  
 SCHOOL YEAR (cont.)

WYSZCZEGÓLNIENIE SPECIFICATION	Szkoły podstawowe Primary schools				Gimnazja Lower secondary schools			
	szkoły schools	pomieszczenia szkolne classrooms	uczniowie pupils	absolwenci <sup>b</sup> graduates <sup>b</sup>	szkoły schools	pomieszczenia szkolne classrooms	uczniowie pupils	absolwenci <sup>b</sup> graduates <sup>b</sup>
<b>PODREGION (SUBREGION) OSTROŁĘCKO-SIEDLECKI (cd.) (cont.)</b>								
<b>Powiat ostrołęcki .....</b>	<b>88</b>	<b>645</b>	<b>6924</b>	<b>1367</b>	<b>25</b>	<b>200</b>	<b>4135</b>	<b>1393</b>
Gmina miejsko-wiejska: Urban-rural gmina:								
Myszyniec .....	12	105	906	173	3	16	519	173
w tym miasto of which city	1	17	383	77	1	16	386	121
Gminy wiejskie: Rural gminas:								
Baranowo .....	7	50	562	97	2	18	340	129
Czarnia .....	4	30	262	64	2	11	141	53
Czerwin .....	7	34	354	76	1	12	220	64
Goworowo .....	9	71	630	129	1	13	440	147
Kadzido .....	10	75	1054	200	4	35	598	194
Lelis .....	9	60	768	155	3	17	452	152
Łyse .....	11	73	697	147	4	24	447	148
Olszewo-Borki .....	8	59	759	128	2	27	392	143
Rzekuń .....	8	61	609	127	2	14	367	108
Troszyn .....	3	27	323	71	1	13	219	82
<b>Powiat ostrowski .....</b>	<b>53</b>	<b>445</b>	<b>5643</b>	<b>1094</b>	<b>21</b>	<b>133</b>	<b>3345</b>	<b>1149</b>
Gmina miejska: Urban gmina:								
Ostrów Mazowiecka .....	5	65	1897	339	5	27	1112	349
Gmina miejsko-wiejska: Urban-rural gmina:								
Brok .....	2	14	180	31	1	7	112	40
w tym miasto of which city	1	10	146	31	1	7	112	40
Gminy wiejskie: Rural gminas:								
Andrzejewo .....	4	31	295	51	1	12	215	89
Boguty-Pianki .....	5	37	200	35	1	7	126	51
Malkinia Górna .....	7	67	802	178	3	17	506	173
Nur .....	2	23	232	44	2	11	147	50
Ostrów Mazowiecka .....	14	99	1013	205	4	23	524	168
Stary Lubotyń .....	4	25	325	75	1	8	171	63
Szulborze Wielkie .....	2	19	135	20	1	4	80	38
Wąsewo .....	6	36	287	63	1	10	200	66
Zaręby Kościelne .....	2	29	277	53	1	7	152	62
<b>Powiat przasnyski .....</b>	<b>38</b>	<b>355</b>	<b>3971</b>	<b>776</b>	<b>14</b>	<b>139</b>	<b>2420</b>	<b>818</b>
Gmina miejska: Urban gmina:								
Przasnysz .....	4	93	1320	239	3	37	801	268
Gmina miejsko-wiejska: Urban-rural gmina:								
Chorzele .....	9	60	804	158	4	30	533	167
w tym miasto of which city	1	15	332	62	1	13	224	76
Gminy wiejskie: Rural gminas:								
Czernice Borowe .....	3	32	240	56	1	11	188	61
Jednoróżec .....	9	55	638	133	1	40	384	137
Krasne .....	3	33	253	48	1	12	146	59
Krzynowłoga Mała .....	4	31	274	59	1	8	162	60
Przasnysz .....	6	51	442	83	3	1	206	66

<sup>a</sup> Bez dzieci w wieku 6 lat objętych edukacją w oddziałach przedszkolnych przy szkołach podstawowych i przedszkolach. <sup>b</sup> Z roku szkolnego 2006/07.  
<sup>a</sup> Excluding children aged 6 attending pre-primary sections of primary schools and nursery schools. <sup>b</sup> From 2006/07 school year.

TABL. 1 (46). SZKOŁY PODSTAWOWE<sup>a</sup> ORAZ GIMNAZJA DLA DZIECI I MŁODZIEŻY W ROKU SZKOLNYM 2007/08 (cd.)  
 PRIMARY SCHOOLS<sup>a</sup> AS WELL AS LOWER SECONDARY SCHOOLS FOR CHILDREN AND YOUTH IN 2007/08  
 SCHOOL YEAR (cont.)

WYSZCZEGÓLNIENIE SPECIFICATION	Szkoły podstawowe <i>Primary schools</i>				Gimnazja <i>Lower secondary schools</i>			
	szkoły <i>schools</i>	pomieszczenia szkolne <i>classrooms</i>	uczniowie <i>pupils</i>	absolwenci <sup>b</sup> <i>graduates<sup>b</sup></i>	szkoły <i>schools</i>	pomieszczenia szkolne <i>classrooms</i>	uczniowie <i>pupils</i>	absolwenci <sup>b</sup> <i>graduates<sup>b</sup></i>
<b>PODREGION (SUBREGION) OSTROŁĘCKO-SIEDLECKI (cd.) (cont.)</b>								
<b>Powiat pułtuski .....</b>	<b>31</b>	<b>324</b>	<b>3879</b>	<b>716</b>	<b>12</b>	<b>136</b>	<b>2294</b>	<b>806</b>
Gmina miejsko-wiejska: <i>Urban-rural gmina:</i>								
Pułtusk .....	8	95	1731	315	5	65	1012	324
w tym miasto <i>of which city</i>	5	65	1527	263	4	65	957	302
Gminy wiejskie: <i>Rural gminas:</i>								
Gzy .....	3	33	268	57	1	11	155	72
Obryte .....	6	45	353	72	1	10	232	89
Pokrzywnica .....	4	49	336	61	1	9	192	80
Świercze .....	3	32	429	75	1	9	230	84
Winnica .....	2	23	320	72	1	12	235	71
Zatory .....	5	47	442	64	2	20	238	86
<b>Powiat siedlecki .....</b>	<b>56</b>	<b>519</b>	<b>5962</b>	<b>1118</b>	<b>32</b>	<b>201</b>	<b>3550</b>	<b>1281</b>
Gmina miejsko-wiejska: <i>Urban-rural gmina:</i>								
Mordy .....	3	28	379	80	2	14	256	101
w tym miasto <i>of which city</i>	1	17	259	47	1	10	187	61
Gminy wiejskie: <i>Rural gminas:</i>								
Domanice .....	2	15	229	43	1	10	144	40
Korczew .....	3	20	183	31	1	6	128	40
Kotuń .....	6	61	693	122	3	10	349	116
Mokobody .....	2	29	393	98	1	28	264	105
Paprotnia .....	3	23	226	46	1	6	142	43
Przesmyki .....	3	23	232	52	2	10	145	62
Siedlce .....	8	75	1114	180	8	25	667	245
Skórzec .....	5	40	435	98	1	17	330	124
Suchożebry .....	4	36	345	54	1	8	170	59
Wiśniew .....	5	46	397	69	3	12	225	69
Wodynie .....	4	36	381	71	2	14	219	75
Zbuczyn .....	8	87	955	174	6	41	511	202
<b>Powiat sokołowski .....</b>	<b>31</b>	<b>358</b>	<b>3951</b>	<b>906</b>	<b>15</b>	<b>132</b>	<b>2394</b>	<b>876</b>
Gmina miejska: <i>Urban gmina:</i>								
Sokołów Podlaski .....	4	99	1451	260	4	62	950	365
Gmina miejsko-wiejska: <i>Urban-rural gmina:</i>								
Kosów Lacki .....	4	39	451	79	1	11	264	99
w tym miasto <i>of which city</i>	1	19	326	53	1	11	264	99
Gminy wiejskie: <i>Rural gminas:</i>								
Bielany .....	3	41	286	47	2	13	180	59
Ceranów .....	2	16	161	26	1	5	88	37
Jabłonna Lacka .....	4	39	346	249	1	7	220	69
Repki .....	3	35	381	71	2	15	241	82
Sabnie .....	3	29	239	54	1	5	148	59
Sokołów Podlaski .....	5	35	362	70	2	6	142	49
Sterdyń .....	3	25	274	50	1	8	161	57

<sup>a</sup> Bez dzieci w wieku 6 lat objętych edukacją w oddziałach przedszkolnych przy szkołach podstawowych i przedszkolach. <sup>b</sup> Z roku szkolnego 2006/07.  
<sup>a</sup> Excluding children aged 6 attending pre-primary sections of primary schools and nursery schools. <sup>b</sup> From 2006/07 school year.

TABL. 1 (46). SZKOŁY PODSTAWOWE<sup>a</sup> ORAZ GIMNAZJA DLA DZIECI I MŁODZIEŻY W ROKU SZKOLNYM 2007/08 (cd.)  
 PRIMARY SCHOOLS<sup>a</sup> AS WELL AS LOWER SECONDARY SCHOOLS FOR CHILDREN AND YOUTH IN 2007/08  
 SCHOOL YEAR (cont.)

WYSZCZEGÓLNIENIE SPECIFICATION	Szkoły podstawowe Primary schools				Gimnazja Lower secondary schools			
	szkoły schools	pomieszczenia szkolne classrooms	uczniowie pupils	absolwenci <sup>b</sup> graduates <sup>b</sup>	szkoły schools	pomieszczenia szkolne classrooms	uczniowie pupils	absolwenci <sup>b</sup> graduates <sup>b</sup>
<b>PODREGION (SUBREGION) OSTROŁĘCKO-SIEDLECKI (dok.) (cont.)</b>								
<b>Powiat węgrowski.....</b>	<b>44</b>	<b>443</b>	<b>4865</b>	<b>965</b>	<b>14</b>	<b>174</b>	<b>3045</b>	<b>1129</b>
Gmina miejska: <i>Urban gmina:</i>								
Węgrów.....	2	69	943	172	3	72	984	366
Gmina miejsko-wiejska: <i>Urban-rural gmina:</i>								
Łochów.....	9	101	1338	259	4	28	804	268
w tym miasto <i>of which city</i>	2	47	720	145	1	15	464	159
Gminy wiejskie: <i>Rural gminas:</i>								
Grębków.....	4	39	318	75	1	8	195	91
Korytnica.....	5	47	449	91	1	11	304	104
Liw.....	8	59	583	109	—	—	—	—
Miedzna.....	2	31	235	45	1	14	139	65
Sadowne.....	7	49	405	89	1	14	277	102
Stoczek.....	4	29	372	81	1	18	217	92
Wierzbo.....	3	19	222	44	2	9	125	41
<b>Powiat wyszkowski.....</b>	<b>48</b>	<b>426</b>	<b>5437</b>	<b>1041</b>	<b>15</b>	<b>188</b>	<b>3241</b>	<b>1118</b>
Gmina miejsko-wiejska: <i>Urban-rural gmina:</i>								
Wyszków.....	14	159	2831	544	6	97	1702	613
w tym miasto <i>of which city</i>	5	92	2084	399	4	90	1514	550
Gminy wiejskie: <i>Rural gminas:</i>								
Brańszczyk.....	9	80	602	100	3	34	343	127
Długosiodło.....	6	56	628	119	2	11	365	116
Rzaśnik.....	6	45	532	113	1	13	306	91
Somianka.....	7	53	474	86	2	19	273	92
Zabrodzie.....	6	33	370	79	1	14	252	79
<b>Miasta na prawach powiatu: Cities with powiat status:</b>								
<b>Ostrołęka.....</b>	<b>11</b>	<b>171</b>	<b>3626</b>	<b>748</b>	<b>9</b>	<b>108</b>	<b>2410</b>	<b>860</b>
<b>Siedlce.....</b>	<b>11</b>	<b>221</b>	<b>4916</b>	<b>964</b>	<b>10</b>	<b>154</b>	<b>3072</b>	<b>1096</b>
<b>PODREGION (SUBREGION) WARSZAWSKI.....</b>	<b>452</b>	<b>5769</b>	<b>90167</b>	<b>16405</b>	<b>260</b>	<b>2799</b>	<b>50963</b>	<b>17391</b>
<b>Powiat grodziski.....</b>	<b>25</b>	<b>323</b>	<b>5535</b>	<b>1012</b>	<b>16</b>	<b>148</b>	<b>3275</b>	<b>1112</b>
Gminy miejskie: <i>Urban gminas:</i>								
Milanówek.....	5	61	1056	178	3	51	601	216
Podkowa Leśna.....	2	26	385	74	3	8	220	61
Gmina miejsko-wiejska: <i>Urban-rural gmina:</i>								
Grodzisk Mazowiecki.....	9	140	2502	474	4	39	1423	442
w tym miasto <i>of which city</i>	6	114	2248	439	4	39	1423	442
Gminy wiejskie: <i>Rural gminas:</i>								
Baranów.....	4	28	364	76	3	9	222	80
Jaktorów.....	2	39	770	140	2	29	551	214
Żabia Wola.....	3	29	458	70	1	12	258	99

<sup>a</sup> Bez dzieci w wieku 6 lat objętych edukacją w oddziałach przedszkolnych przy szkołach podstawowych i przedszkolach. <sup>b</sup> Z roku szkolnego 2006/07.  
<sup>a</sup> Excluding children aged 6 attending pre-primary sections of primary schools and nursery schools. <sup>b</sup> From 2006/07 school year.

TABL. 1 (46). SZKOŁY PODSTAWOWE<sup>a</sup> ORAZ GIMNAZJA DLA DZIECI I MŁODZIEŻY W ROKU SZKOLNYM 2007/08 (cd.)  
 PRIMARY SCHOOLS<sup>a</sup> AS WELL AS LOWER SECONDARY SCHOOLS FOR CHILDREN AND YOUTH IN 2007/08  
 SCHOOL YEAR (cont.)

WYSZCZEGÓLNIENIE SPECIFICATION	Szkoły podstawowe Primary schools				Gimnazja Lower secondary schools			
	szkoły schools	pomieszczenia szkolne classrooms	uczniowie pupils	absolwenci <sup>b</sup> graduates <sup>b</sup>	szkoły schools	pomieszczenia szkolne classrooms	uczniowie pupils	absolwenci <sup>b</sup> graduates <sup>b</sup>
<b>PODREGION (SUBREGION) WARSZAWSKI (cd.) (cont.)</b>								
<b>Powiat grójcecki .....</b>	<b>54</b>	<b>542</b>	<b>6547</b>	<b>1293</b>	<b>16</b>	<b>212</b>	<b>3994</b>	<b>1321</b>
Gminy miejsko-wiejskie: <i>Urban-rural gminas:</i>								
Grójec .....	7	95	1538	309	2	38	846	238
w tym miasto <i>of which city</i>	4	68	1240	246	2	38	846	238
Mogielnica .....	5	56	590	108	1	13	378	135
w tym miasto <i>of which city</i>	1	23	353	73	1	13	378	135
Nowe Miasto nad Pilicą .....	3	37	462	101	2	20	300	130
w tym miasto <i>of which city</i>	2	29	360	77	2	20	300	130
Warka .....	10	98	1266	246	2	51	800	287
w tym miasto <i>of which city</i>	3	38	836	165	1	42	710	240
Gminy wiejskie: <i>Rural gminas:</i>								
Belsk Duży .....	4	51	465	81	1	14	289	94
Błędów .....	5	55	587	112	2	16	360	110
Chynów .....	8	64	672	139	2	17	433	148
Goszczyn .....	4	20	256	55	1	7	119	44
Jasieniec .....	3	26	406	79	1	21	236	83
Pniewy .....	5	40	305	63	2	15	233	52
<b>Powiat legionowski .....</b>	<b>24</b>	<b>362</b>	<b>6384</b>	<b>1097</b>	<b>13</b>	<b>130</b>	<b>3298</b>	<b>1098</b>
Gmina miejska: <i>Urban gmina:</i>								
Legionowo .....	8	159	3221	554	6	65	1841	615
Gmina miejsko-wiejska: <i>Urban-rural gmina:</i>								
Serock .....	4	57	923	173	3	24	512	183
w tym miasto <i>of which city</i>	1	19	399	73	1	11	236	90
Gminy wiejskie: <i>Rural gminas:</i>								
Jabłonna .....	2	35	869	140	1	15	385	127
Nieporęt .....	5	56	676	104	1	20	301	85
Wieliszew .....	5	55	695	126	2	6	259	88
<b>Powiat miński .....</b>	<b>61</b>	<b>736</b>	<b>10122</b>	<b>1879</b>	<b>31</b>	<b>301</b>	<b>5832</b>	<b>1962</b>
Gminy miejskie: <i>Urban gminas:</i>								
Mińsk Mazowiecki .....	5	117	2563	488	6	76	1657	564
Sulejów .....	5	94	1290	249	4	25	720	237
Gminy miejsko-wiejskie: <i>Urban-rural gminas:</i>								
Halinów .....	5	62	974	151	2	19	440	162
w tym miasto <i>of which city</i>	1	23	587	107	1	14	356	115
Katuszyn .....	3	41	413	89	1	15	261	101
w tym miasto <i>of which city</i>	1	26	356	76	1	15	261	101
Gminy wiejskie: <i>Rural gminas:</i>								
Ceglów .....	4	30	444	95	1	9	225	71
Dębe Wielkie .....	4	51	577	106	1	11	313	104
Dobre .....	3	45	447	76	1	13	252	90
Jakubów .....	4	39	369	74	1	19	211	66
Łatowicz .....	5	31	381	66	2	11	230	71
Mińsk Mazowiecki .....	8	74	1003	184	5	32	513	135
Mrozy .....	4	44	570	92	3	32	382	131
Siennica .....	7	63	530	104	2	22	305	115
Stanisławów .....	4	45	561	105	2	17	323	115

<sup>a</sup> Bez dzieci w wieku 6 lat objętych edukacją w oddziałach przedszkolnych przy szkołach podstawowych i przedszkolach. <sup>b</sup> Z roku szkolnego 2006/07.  
<sup>a</sup> Excluding children aged 6 attending pre-primary sections of primary schools and nursery schools. <sup>b</sup> From 2006/07 school year.



TABL. 1 (46). SZKOŁY PODSTAWOWE<sup>a</sup> ORAZ GIMNAZJA DLA DZIECI I MŁODZIEŻY W ROKU SZKOLNYM 2007/08 (cd.)  
 PRIMARY SCHOOLS<sup>a</sup> AS WELL AS LOWER SECONDARY SCHOOLS FOR CHILDREN AND YOUTH IN 2007/08  
 SCHOOL YEAR (cont.)

WYSZCZEGÓLNIENIE SPECIFICATION	Szkoły podstawowe Primary schools				Gimnazja Lower secondary schools			
	szkoły schools	pomieszczenia szkolne classrooms	uczniowie pupils	absolwenci <sup>b</sup> graduates <sup>b</sup>	szkoły schools	pomieszczenia szkolne classrooms	uczniowie pupils	absolwenci <sup>b</sup> graduates <sup>b</sup>
<b>PODREGION (SUBREGION) WARSZAWSKI (cd.) (cont.)</b>								
<b>Powiat nowodworski .....</b>	<b>29</b>	<b>338</b>	<b>5031</b>	<b>888</b>	<b>20</b>	<b>146</b>	<b>2930</b>	<b>1047</b>
Gmina miejska: <i>Urban gmina:</i>								
Nowy Dwór Mazowiecki .....	5	85	1859	265	5	58	1042	368
Gminy miejsko-wiejskie:								
<i>Urban-rural gminas:</i>								
Nasielsk .....	8	85	1411	287	3	30	854	312
w tym miasto <i>of which city</i>	1	27	717	144	1	25	533	202
Zakroczym .....	3	33	465	81	1	8	244	88
w tym miasto <i>of which city</i>	1	13	273	48	1	8	244	88
Gminy wiejskie: <i>Rural gminas:</i>								
Czosnów .....	7	56	495	103	7	25	293	108
Leoncin .....	3	38	316	64	3	13	216	68
Pomieczówek .....	3	41	485	88	1	12	281	103
<b>Powiat otwocki .....</b>	<b>37</b>	<b>456</b>	<b>7295</b>	<b>1400</b>	<b>23</b>	<b>362</b>	<b>4355</b>	<b>1631</b>
Gminy miejskie: <i>Urban gminas:</i>								
Józefów .....	4	58	1108	200	4	74	732	274
Otwock .....	10	163	2673	469	9	138	1590	560
Gmina miejsko-wiejska:								
<i>Urban-rural gmina:</i>								
Karczew .....	5	70	851	159	1	50	468	172
w tym miasto <i>of which city</i>	1	23	543	92	1	50	468	172
Gminy wiejskie: <i>Rural gminas:</i>								
Celestynów .....	5	45	705	121	1	26	441	163
Kolbiel .....	4	34	541	128	1	17	314	122
Osieck .....	2	19	258	53	1	10	162	59
Sobienie-Jeziory .....	3	31	396	93	1	12	280	115
Wiązowna .....	4	36	763	177	5	35	368	166
<b>Powiat piaseczyński .....</b>	<b>44</b>	<b>549</b>	<b>9571</b>	<b>1726</b>	<b>32</b>	<b>306</b>	<b>5336</b>	<b>1632</b>
Gminy miejsko-wiejskie:								
<i>Urban-rural gminas:</i>								
Góra Kalwaria .....	9	89	1741	325	5	65	974	304
w tym miasto <i>of which city</i>	1	24	692	139	1	26	476	145
Konstancin-Jeziorna .....	9	116	1236	222	7	37	713	197
w tym miasto <i>of which city</i>	7	94	1000	181	6	37	645	174
Piaseczno .....	13	202	3916	747	11	119	2184	670
w tym miasto <i>of which city</i>	7	118	2558	505	6	82	1461	432
Tarczyn .....	4	48	665	121	2	28	392	139
w tym miasto <i>of which city</i>	1	23	397	75	1	24	303	102
Gminy wiejskie: <i>Rural gminas:</i>								
Lesznówola .....	7	76	1552	219	5	34	736	215
Prażmów .....	2	18	461	92	2	23	337	107

<sup>a</sup> Bez dzieci w wieku 6 lat objętych edukacją w oddziałach przedszkolnych przy szkołach podstawowych i przedszkolach. <sup>b</sup> Z roku szkolnego 2006/07.  
<sup>a</sup> Excluding children aged 6 attending pre-primary sections of primary schools and nursery schools. <sup>b</sup> From 2006/07 school year.

TABL. 1 (46). SZKOŁY PODSTAWOWE<sup>a</sup> ORAZ GIMNAZJA DLA DZIECI I MŁODZIEŻY W ROKU SZKOLNYM 2007/08 (cd.)  
 PRIMARY SCHOOLS<sup>a</sup> AS WELL AS LOWER SECONDARY SCHOOLS FOR CHILDREN AND YOUTH IN 2007/08  
 SCHOOL YEAR (cont.)

WYSZCZEGÓLNIENIE SPECIFICATION	Szkoły podstawowe Primary schools				Gimnazja Lower secondary schools			
	szkoły schools	pomieszczenia szkolne classrooms	uczniowie pupils	absolwenci <sup>b</sup> graduates <sup>b</sup>	szkoły schools	pomieszczenia szkolne classrooms	uczniowie pupils	absolwenci <sup>b</sup> graduates <sup>b</sup>
<b>PODREGION (SUBREGION)</b>								
<b>WARSZAWSKI (cd.) (cont.)</b>								
<b>Powiat pruszkowski</b> .....	<b>29</b>	<b>531</b>	<b>8709</b>	<b>1530</b>	<b>20</b>	<b>257</b>	<b>4413</b>	<b>1560</b>
Gminy miejskie: <i>Urban gminas:</i>								
Piastów .....	4	82	1357	236	3	61	723	250
Pruszków .....	8	161	3084	503	7	83	1549	547
Gmina miejsko-wiejska:								
<i>Urban-rural gmina:</i>								
Brwinów .....	5	66	1191	218	5	28	678	218
w tym miasto <i>of which city</i>	3	48	817	152	3	14	459	151
Gminy wiejskie: <i>Rural gminas:</i>								
Michałowice .....	3	82	1092	198	3	8	594	225
Nadarzyn .....	6	71	747	146	1	17	325	108
Raszyn .....	3	69	1238	229	1	60	544	212
<b>Powiat sochaczewski</b> .....	<b>31</b>	<b>399</b>	<b>5623</b>	<b>1044</b>	<b>20</b>	<b>210</b>	<b>3591</b>	<b>1272</b>
Gmina miejska: <i>Urban gmina:</i>								
Sochaczew .....	6	110	2228	434	6	76	1514	576
Gminy wiejskie: <i>Rural gminas:</i>								
Brochów .....	2	26	280	56	1	11	161	54
Ilów .....	5	39	512	95	2	19	324	119
Młodzieszyn .....	3	32	397	91	1	20	244	76
Nowa Sucha .....	4	52	515	91	2	14	324	105
Rybno .....	1	15	243	32	1	7	150	43
Sochaczew .....	6	63	608	106	3	26	317	121
Teresin .....	4	62	840	139	4	37	557	178
<b>Powiat warszawski zachodni</b>	<b>22</b>	<b>403</b>	<b>5857</b>	<b>1028</b>	<b>18</b>	<b>178</b>	<b>3275</b>	<b>1150</b>
Gminy miejsko-wiejskie:								
<i>Urban-rural gminas:</i>								
Blonie .....	3	47	1128	243	4	30	678	222
w tym miasto <i>of which city</i>	2	39	959	209	3	26	601	191
Łomianki .....	5	67	1139	165	3	25	623	244
w tym miasto <i>of which city</i>	1	32	708	101	1	20	444	191
Ożarów Mazowiecki .....	5	137	1146	208	3	50	741	264
w tym miasto <i>of which city</i>	2	94	807	143	2	38	552	205
Gminy wiejskie: <i>Rural gminas:</i>								
Izabelin .....	3	48	607	114	3	25	331	104
Kampinos .....	1	13	298	53	1	6	183	49
Leszno .....	3	35	655	104	3	23	337	134
Stare Babice .....	2	56	884	141	1	19	382	133
<b>Powiat wołomiński</b> .....	<b>69</b>	<b>826</b>	<b>14730</b>	<b>2635</b>	<b>40</b>	<b>385</b>	<b>7967</b>	<b>2668</b>
Gminy miejskie: <i>Urban gminas:</i>								
Kobyłka .....	3	59	1303	201	3	34	696	286
Marki .....	7	87	1809	310	5	33	718	221
Ząbki .....	4	78	1755	275	3	43	931	247
Zielonka .....	4	71	1303	222	2	56	644	234
Gminy miejsko-wiejskie:								
<i>Urban-rural gminas:</i>								
Radzymin .....	7	84	1390	260	4	24	795	288
w tym miasto <i>of which city</i>	2	43	807	142	2	17	537	198
Thuszcz .....	7	81	1440	298	6	38	909	312
w tym miasto <i>of which city</i>	1	22	595	123	1	18	411	145
Wołomin .....	12	144	3332	601	9	89	1944	644
w tym miasto <i>of which city</i>	6	84	2303	407	6	78	1396	482

<sup>a</sup> Bez dzieci w wieku 6 lat objętych edukacją w oddziałach przedszkolnych przy szkołach podstawowych i przedszkolach. <sup>b</sup> Z roku szkolnego 2006/07.  
<sup>a</sup> Excluding children aged 6 attending pre-primary sections of primary schools and nursery schools. <sup>b</sup> From 2006/07 school year.

TABL. 1 (46). SZKOŁY PODSTAWOWE<sup>a</sup> ORAZ GIMNAZJA DLA DZIECI I MŁODZIEŻY W ROKU SZKOLNYM 2007/08 (cd.)  
 PRIMARY SCHOOLS<sup>a</sup> AS WELL AS LOWER SECONDARY SCHOOLS FOR CHILDREN AND YOUTH IN 2007/08  
 SCHOOL YEAR (cont.)

WYSZCZEGÓLNIENIE SPECIFICATION	Szkoły podstawowe Primary schools				Gimnazja Lower secondary schools			
	szkoły schools	pomieszczenia szkolne classrooms	uczniowie pupils	absolwenci <sup>b</sup> graduates <sup>b</sup>	szkoły schools	pomieszczenia szkolne classrooms	uczniowie pupils	absolwenci <sup>b</sup> graduates <sup>b</sup>
<b>PODREGION (SUBREGION)</b>								
<b>WARSZAWSKI (dok.) (cont.)</b>								
<b>Powiat wołomiński (dok.) (cont.)</b>								
Gminy wiejskie: Rural gminas:								
Dąbrowka .....	4	39	539	109	2	21	351	108
Jadów .....	5	54	537	124	1	18	310	118
Klembów .....	7	60	692	112	3	12	358	107
Poświętne .....	6	43	450	86	1	11	204	66
Strachówka .....	3	26	180	37	1	6	107	37
<b>Powiat żyrardowski .....</b>	<b>27</b>	<b>304</b>	<b>4763</b>	<b>873</b>	<b>11</b>	<b>164</b>	<b>2697</b>	<b>938</b>
Gmina miejska: Urban gmina:								
Żyrardów .....	7	116	2472	434	4	68	1297	448
Gmina miejsko-wiejska:								
Urban-rural gmina:								
Mszczonów .....	6	67	875	183	2	31	544	181
w tym miasto of which city	1	30	524	108	1	21	362	125
Gminy wiejskie: Rural gminas:								
Puszcza Mariańska .....	7	46	524	107	3	36	355	125
Radziejowice .....	3	30	315	63	1	13	181	56
Wiskitki .....	4	45	577	86	1	16	320	128
<b>PODREGION (SUBREGION)</b>								
<b>RADOMSKI .....</b>	<b>350</b>	<b>3967</b>	<b>50790</b>	<b>10053</b>	<b>142</b>	<b>1675</b>	<b>31843</b>	<b>11237</b>
<b>Powiat białobrzegi .....</b>	<b>23</b>	<b>207</b>	<b>2545</b>	<b>539</b>	<b>8</b>	<b>94</b>	<b>1651</b>	<b>533</b>
Gminy miejsko-wiejskie:								
Urban-rural gminas:								
Białobrzegi .....	2	28	653	137	2	27	451	140
w tym miasto of which city	1	18	529	115	1	19	418	130
Wyśmierzyce .....	2	18	190	45	1	8	145	47
w tym miasto of which city	1	11	149	38	1	8	145	47
Gminy wiejskie: Rural gminas:								
Promna .....	4	39	330	68	1	20	232	83
Radzanów .....	3	28	334	70	1	8	195	66
Stara Błotnica .....	7	47	516	108	2	17	298	97
Stromiec .....	5	47	522	111	1	14	330	100
<b>Powiat garwoliński .....</b>	<b>74</b>	<b>706</b>	<b>8141</b>	<b>1608</b>	<b>38</b>	<b>257</b>	<b>5109</b>	<b>1800</b>
Gminy miejskie: Urban gminas:								
Garwolin .....	4	59	1272	256	8	51	902	326
Łaskarzew .....	2	22	456	79	2	9	269	102
Gminy miejsko-wiejskie:								
Urban-rural gminas:								
Pilawa .....	4	58	773	157	2	33	504	172
w tym miasto of which city	1	23	431	82	1	21	275	98
Żelechów .....	6	48	638	127	5	17	432	158
w tym miasto of which city	2	9	412	83	2	17	344	158

<sup>a</sup> Bez dzieci w wieku 6 lat objętych edukacją w oddziałach przedszkolnych przy szkołach podstawowych i przedszkolach. <sup>b</sup> Z roku szkolnego 2006/07.  
<sup>a</sup> Excluding children aged 6 attending pre-primary sections of primary schools and nursery schools. <sup>b</sup> From 2006/07 school year.

TABL. 1 (46). SZKOŁY PODSTAWOWE<sup>a</sup> ORAZ GIMNAZJA DLA DZIECI I MŁODZIEŻY W ROKU SZKOLNYM 2007/08 (cd.)  
 PRIMARY SCHOOLS<sup>a</sup> AS WELL AS LOWER SECONDARY SCHOOLS FOR CHILDREN AND YOUTH IN 2007/08  
 SCHOOL YEAR (cont.)

WYSZCZEGÓLNIENIE SPECIFICATION	Szkoły podstawowe Primary schools				Gimnazja Lower secondary schools			
	szkoły schools	pomieszczenia szkolne classrooms	uczniowie pupils	absolwenci <sup>b</sup> graduates <sup>b</sup>	szkoły schools	pomieszczenia szkolne classrooms	uczniowie pupils	absolwenci <sup>b</sup> graduates <sup>b</sup>
<b>PODREGION (SUBREGION)</b>								
<b>RADOMSKI (cd.) (cont.)</b>								
<b>Powiat garwoliński (dok.) (cont.)</b>								
Gminy wiejskie: <i>Rural gminas:</i>								
Borowie .....	4	34	409	77	2	14	234	86
Garwolin .....	7	57	769	146	3	26	423	146
Górzno .....	6	49	519	124	2	12	336	118
Łaskarzew .....	5	35	371	73	2	10	235	78
Maciejowice .....	6	51	572	124	2	16	359	131
Miastków Kościelny .....	5	49	359	86	1	11	238	78
Parysów .....	2	29	313	46	1	10	196	57
Sobolew .....	8	75	742	144	2	22	438	141
Trojanów .....	11	73	567	106	4	13	333	119
Wilga .....	4	67	381	63	2	13	210	88
<b>Powiat kozienicki .....</b>	<b>34</b>	<b>389</b>	<b>4220</b>	<b>876</b>	<b>13</b>	<b>149</b>	<b>2698</b>	<b>966</b>
Gmina miejsko-wiejska:								
<i>Urban-rural gmina:</i>								
Kozienice .....	12	160	1946	408	3	69	1237	451
w tym miasto <i>of which city</i>	2	68	1220	258	2	47	1000	369
Gminy wiejskie: <i>Rural gminas:</i>								
Garbalka-Letnisko .....	2	24	339	72	1	11	240	78
Głowaczów .....	7	82	541	104	3	19	373	123
Gniewoszków .....	3	24	267	77	1	11	180	56
Grabów nad Pilicą .....	2	17	308	48	1	3	161	46
Magnuszew .....	4	42	498	102	2	22	324	152
Sieciechów .....	4	40	321	65	2	14	183	60
<b>Powiat lipski .....</b>	<b>22</b>	<b>228</b>	<b>2310</b>	<b>447</b>	<b>10</b>	<b>79</b>	<b>1544</b>	<b>570</b>
Gmina miejsko-wiejska:								
<i>Urban-rural gmina:</i>								
Lipisko .....	6	60	788	151	3	31	557	199
w tym miasto <i>of which city</i>	1	16	388	81	1	24	433	150
Gminy wiejskie: <i>Rural gminas:</i>								
Chotcza .....	2	14	128	23	1	5	73	28
Ciepielów .....	3	29	426	87	1	14	255	98
Rzeczniów .....	4	38	271	59	1	10	196	70
Sienno .....	4	39	351	74	2	11	267	94
Solec nad Wisłą .....	3	48	346	53	2	8	196	81
<b>Powiat przysuski .....</b>	<b>33</b>	<b>320</b>	<b>3183</b>	<b>650</b>	<b>13</b>	<b>136</b>	<b>2169</b>	<b>754</b>
Gmina miejsko-wiejska:								
<i>Urban-rural gmina:</i>								
Przysucha .....	5	63	833	165	3	45	627	230
w tym miasto <i>of which city</i>	2	35	515	106	1	42	517	193
Gminy wiejskie: <i>Rural gminas:</i>								
Borkowice .....	6	33	333	68	4	23	345	84
Gielniów .....	4	39	308	52	1	14	175	73
Kłwów .....	3	21	244	37	1	8	135	60
Odrzywół .....	3	43	309	73	1	11	186	64
Potworów .....	5	38	401	85	1	6	227	66
Rusinów .....	3	32	367	65	1	7	204	69
Wieniawa .....	4	51	388	105	1	22	270	108

<sup>a</sup> Bez dzieci w wieku 6 lat objętych edukacją w oddziałach przedszkolnych przy szkołach podstawowych i przedszkolach. <sup>b</sup> Z roku szkolnego 2006/07.  
<sup>a</sup> Excluding children aged 6 attending pre-primary sections of primary schools and nursery schools. <sup>b</sup> From 2006/07 school year.

TABL. 1 (46). SZKOŁY PODSTAWOWE<sup>a</sup> ORAZ GIMNAZJA DLA DZIECI I MŁODZIEŻY W ROKU SZKOLNYM 2007/08 (dok.)  
 PRIMARY SCHOOLS<sup>a</sup> AS WELL AS LOWER SECONDARY SCHOOLS FOR CHILDREN AND YOUTH IN 2007/08  
 SCHOOL YEAR (cont.)

WYSZCZEGÓLNIENIE SPECIFICATION	Szkoły podstawowe Primary schools				Gimnazja Lower secondary schools			
	szkoły schools	pomieszczenia szkolne classrooms	uczniowie pupils	absolwenci <sup>b</sup> graduates <sup>b</sup>	szkoły schools	pomieszczenia szkolne classrooms	uczniowie pupils	absolwenci <sup>b</sup> graduates <sup>b</sup>
<b>PODREGION (SUBREGION)</b>								
<b>RADOMSKI (dok.) (cont.)</b>								
<b>Powiat radomski</b> .....	<b>81</b>	<b>854</b>	<b>10959</b>	<b>2099</b>	<b>21</b>	<b>323</b>	<b>6363</b>	<b>2286</b>
Gmina miejska: Urban gmina:								
Pionki .....	3	54	1225	232	2	40	719	296
Gminy miejsko-wiejskie: Urban-rural gminas:								
Ilża .....	10	98	997	206	1	64	697	261
w tym miasto of which city	1	22	520	103	1	64	697	261
Skaryszew .....	9	78	1045	208	2	33	678	244
w tym miasto of which city	1	16	377	85	1	23	491	203
Gminy wiejskie: Rural gminas:								
Gózd .....	6	59	748	151	1	19	376	154
Jastrzębia .....	7	64	535	91	1	22	285	109
Jedlińsk .....	7	71	1064	230	3	32	657	213
Jedlnia-Letnisko .....	5	69	781	124	3	23	438	134
Kowala .....	5	59	806	155	1	17	407	138
Pionki .....	7	63	713	131	2	19	398	151
Przytyk .....	3	45	557	106	1	10	349	128
Wierzbica .....	7	64	870	167	2	30	494	183
Wolanów .....	4	48	714	120	1	—	387	113
Zakrzew .....	8	82	904	178	1	14	478	162
<b>Powiat szydlowiecki</b> .....	<b>28</b>	<b>294</b>	<b>2889</b>	<b>545</b>	<b>7</b>	<b>100</b>	<b>1666</b>	<b>614</b>
Gmina miejsko-wiejska: Urban-rural gmina:								
Szydłowiec .....	7	110	1288	247	3	60	786	296
w tym miasto of which city	2	64	877	157	2	55	683	275
Gminy wiejskie: Rural gminas:								
Chlewiska .....	5	61	408	71	1	3	226	86
Jastrząb .....	5	52	429	74	1	11	246	71
Mirów .....	5	28	367	62	1	13	168	73
Orońsko .....	6	43	397	91	1	13	240	88
<b>Powiat zwoleński</b> .....	<b>19</b>	<b>233</b>	<b>2710</b>	<b>587</b>	<b>9</b>	<b>98</b>	<b>1771</b>	<b>594</b>
Gmina miejsko-wiejska: Urban-rural gmina:								
Zwoleń .....	4	71	1063	213	4	33	755	248
w tym miasto of which city	1	38	759	154	2	16	496	165
Gminy wiejskie: Rural gminas:								
Kazanów .....	4	43	400	91	1	11	210	84
Policzna .....	3	35	432	96	1	12	278	105
Przyłęk .....	4	40	446	101	2	30	287	82
Tczów .....	4	44	369	86	1	12	241	75
<b>Miasto na prawach powiatu</b> (City with powiat status)								
<b>Radom</b> .....	<b>36</b>	<b>736</b>	<b>13833</b>	<b>2702</b>	<b>23</b>	<b>439</b>	<b>8872</b>	<b>3120</b>
<b>PODREGION (SUBREGION)</b>								
<b>MIASTO (CITY) WARSZAWA</b>	<b>282</b>	<b>5447</b>	<b>75661</b>	<b>13559</b>	<b>219</b>	<b>2887</b>	<b>43082</b>	<b>14232</b>
<b>Miasto na prawach powiatu</b> <b>m.st. Warszawa</b> .....	<b>282</b>	<b>5447</b>	<b>75661</b>	<b>13559</b>	<b>219</b>	<b>2887</b>	<b>43082</b>	<b>14232</b>
City with powiat status Capital City of Warsaw								

<sup>a</sup> Bez dzieci w wieku 6 lat objętych edukacją w oddziałach przedszkolnych przy szkołach podstawowych i przedszkolach. <sup>b</sup> Z roku szkolnego 2006/07.  
<sup>a</sup> Excluding children aged 6 attending pre-primary sections of primary schools and nursery schools. <sup>b</sup> From 2006/07 school year.

TABL. 2 (47). ZASADNICZE SZKOŁY ZAWODOWE DLA MŁODZIEŻY ORAZ SZKOŁY SPECJALNE PRZYSPOSABIAJĄCE DO PRACY W ROKU SZKOLNYM 2007/08  
 BASIC VOCATIONAL SCHOOLS FOR YOUTH AS WELL AS SPECIAL JOB-TRAINING SCHOOLS IN 2007/08  
 SCHOOL YEAR

WYSZCZEGÓLNIENIE SPECIFICATION a — zasadnicze szkoły zawodowe basic vocational schools b — szkoły specjalne przysposabiające do pracy special job-training schools	Szkoły Schools	Oddziały Sections	Uczniowie / Students			Absolwenci <sup>1</sup> / Graduates <sup>1</sup>	
			ogółem total	z ogółem / of total		ogółem total	w tym kobiety of which females
				kobiety females	klasa I 1st grade		
<b>WOJEWÓDZTWO</b> ..... a	<b>189</b>	<b>980</b>	<b>22526</b>	<b>6316</b>	<b>10137</b>	<b>6914</b>	<b>2152</b>
<b>VOIVODSHIP</b> ..... b	<b>50</b>	<b>156</b>	<b>1026</b>	<b>446</b>	<b>323</b>	<b>193</b>	<b>84</b>
<b>Podregion (Subregion) ciechanowsko-płocki</b> ..... a	<b>29</b>	<b>190</b>	<b>3927</b>	<b>1010</b>	<b>1786</b>	<b>1347</b>	<b>329</b>
..... b	<b>7</b>	<b>19</b>	<b>117</b>	<b>54</b>	<b>50</b>	<b>4</b>	<b>2</b>
Powiaty: Powiats:							
ciechanowski..... a	7	26	650	220	298	200	64
..... b	1	1	8	4	8	—	—
gostyniński..... a	1	11	268	66	117	273	61
mławski..... a	5	35	306	40	157	103	19
..... b	1	3	21	7	11	—	—
płocki..... a	2	9	197	31	85	44	10
płoński..... a	4	31	765	242	367	241	62
..... b	2	2	14	7	14	—	—
sierpecki..... a	3	12	284	54	111	82	17
..... b	1	1	7	3	7	—	—
żuromiński..... a	2	13	334	75	120	107	27
..... b	1	3	20	8	—	—	—
Miasto na prawach powiatu: City with powiat status:							
Płock..... a	5	53	1123	282	531	297	69
..... b	1	9	47	25	10	4	2
<b>Podregion (Subregion) ostrołęcko-siedlecki</b> ..... a	<b>48</b>	<b>208</b>	<b>4960</b>	<b>1255</b>	<b>2127</b>	<b>1550</b>	<b>497</b>
..... b	<b>14</b>	<b>33</b>	<b>242</b>	<b>106</b>	<b>73</b>	<b>36</b>	<b>13</b>
Powiaty: Powiats:							
łosicki..... a	3	8	172	15	52	26	4
..... b	1	5	41	20	11	10	3
makowski..... a	3	14	277	61	122	100	36
..... b	1	5	36	13	13	—	—
ostrołęcki..... a	6	19	389	74	190	115	31
..... b	1	2	8	4	4	9	2
ostrowski..... a	4	14	333	63	122	144	42
..... b	2	3	22	16	—	3	2
przasnyski..... a	3	15	387	112	163	131	50
..... b	1	1	7	1	2	2	—
pultuski..... a	4	10	241	62	100	87	27
..... b	1	2	20	10	—	—	—
siedlecki..... a	1	3	31	—	9	—	—
..... b	1	3	21	14	6	1	1
sokolowski..... a	3	13	311	75	136	98	16
..... b	1	3	22	8	2	4	1
węgrowski..... a	4	26	607	192	283	229	70
..... b	1	1	8	2	8	—	—
wyszkowski..... a	5	22	500	136	216	219	79
..... b	2	5	32	8	14	—	—
Miasta na prawach powiatu: Cities with powiat status:							
Ostrołęka..... a	4	20	513	138	183	139	49
..... b	1	2	16	8	6	7	4
Siedlce..... a	8	44	1199	327	551	262	93
..... b	1	1	9	2	7	—	—

1 Z roku szkolnego 2006/07.  
 1 From 2006/07 school year.

TABL. 2 (47). ZASADNICZE SZKOŁY ZAWODOWE DLA MŁODZIEŻY ORAZ SZKOŁY SPECJALNE PRZYSPOSABIAJĄCE DO PRACY W ROKU SZKOLNYM 2007/08 (dok.)  
 BASIC VOCATIONAL SCHOOLS FOR YOUTH AS WELL AS SPECIAL JOB-TRAINING SCHOOLS IN 2007/08  
 SCHOOL YEAR (cont.)

WYSZCZEGÓLNIENIE SPECIFICATION	Szkoły Schools	Oddziały Sections	Uczniowie / Students			Absolwenci <sup>1</sup> Graduates <sup>1</sup>	w tym kobiety of which females
			ogółem total	z ogółem of total			
				kobiety females	klasa I 1st grade		
<b>Podregion (Subregion) warszawski</b> ..... a	<b>52</b>	<b>242</b>	<b>5169</b>	<b>1527</b>	<b>2409</b>	<b>1511</b>	<b>533</b>
..... b	<b>14</b>	<b>42</b>	<b>264</b>	<b>109</b>	<b>80</b>	<b>58</b>	<b>28</b>
Powiaty: Powiats:							
grodziski..... a	3	18	428	136	209	158	49
..... b	1	3	15	6	8	2	1
grojecki ..... a	8	31	521	153	228	152	51
..... b	2	6	40	19	6	11	7
legionowski..... a	3	9	231	57	129	44	11
..... b	1	3	17	5	6	—	—
miński..... a	5	33	821	211	353	235	77
..... b	1	3	24	1	8	10	—
nowodworski..... a	3	14	343	121	171	108	45
..... b	1	2	15	7	7	—	—
otwocki..... a	4	22	532	144	263	83	31
..... b	1	4	26	8	9	—	—
piaseczyński ..... a	5	18	336	83	163	82	28
..... b	1	5	33	21	13	12	10
pruskowski ..... a	4	14	258	107	107	93	40
..... b	2	6	33	17	9	10	7
sochaczewski ..... a	3	19	506	123	210	177	52
..... b	1	4	24	8	5	6	2
warszawski zachodni..... a	3	15	154	55	63	35	19
..... b	1	2	12	5	2	7	1
wolomiński ..... a	6	29	747	229	362	274	98
..... b	2	4	25	12	7	—	—
żyrardowski..... a	5	20	292	108	151	70	32
<b>Podregion (Subregion) radomski</b> ..... a	<b>33</b>	<b>210</b>	<b>5636</b>	<b>1500</b>	<b>2468</b>	<b>1647</b>	<b>523</b>
..... b	<b>7</b>	<b>31</b>	<b>206</b>	<b>89</b>	<b>67</b>	<b>39</b>	<b>19</b>
Powiaty: Powiats:							
białobrzezski..... a	2	5	295	96	133	108	30
garwoliński..... a	8	36	950	236	450	282	72
..... b	1	4	23	9	12	4	2
kozienicki ..... a	2	15	409	101	210	94	47
..... b	1	2	14	4	14	—	—
lipski..... a	2	10	237	38	72	37	8
..... b	1	3	25	10	7	—	—
przysuski..... a	1	6	153	36	80	70	17
..... b	1	4	30	14	1	1	—
radomski..... a	3	11	294	58	128	100	19
sztybowiecki..... a	1	10	256	71	115	80	30
zwoleniński ..... a	1	13	382	125	193	84	22
Miasto na prawach powiatu: City with powiat status:							
Radom ..... a	13	104	2660	739	1087	792	278
..... b	3	18	114	52	33	34	17
<b>Podregion (Subregion) Miasto (City) Warszawa</b> ..... a	<b>27</b>	<b>130</b>	<b>2834</b>	<b>1024</b>	<b>1347</b>	<b>859</b>	<b>270</b>
..... b	<b>8</b>	<b>31</b>	<b>197</b>	<b>88</b>	<b>53</b>	<b>56</b>	<b>22</b>
Miasto na prawach powiatu: City with powiat status:							
m.st. Warszawa..... a	27	130	2834	1024	1347	859	270
Capital City of Warsaw ..... b	8	31	197	88	53	56	22

1 Z roku szkolnego 2006/07.  
 1 From 2006/07 school year.

TABL. 3 (48). LICEA OGÓLNOKSZTAŁCĄCE DLA MŁODZIEŻY W ROKU SZKOLNYM 2007/08  
GENERAL SECONDARY SCHOOLS FOR YOUTH IN 2007/08 SCHOOL YEAR

WYSZCZEGÓLNIENIE SPECIFICATION a — ogółem total b — w tym uzupełniające licea ogólnokształcące of which supplementary general secondary schools	Szkoły Schools	Oddziały Sections	Uczniowie Students			Absolwenci <sup>1</sup> Graduates <sup>1</sup>	
			ogółem total	z ogółem of total		ogółem total	w tym kobiety of which females
				kobiety females	klasa I 1st grade		
<b>WOJEWÓDZTWO</b> ..... a	<b>380</b>	<b>3824</b>	<b>106913</b>	<b>61951</b>	<b>35881</b>	<b>34366</b>	<b>20094</b>
<i>VOIVODSHIP</i> ..... b	<b>2</b>	<b>4</b>	<b>65</b>	<b>34</b>	<b>35</b>	<b>94</b>	<b>51</b>
<b>Podregion (Subregion) ciechanowsko-płocki</b> ..... a	<b>51</b>	<b>473</b>	<b>13305</b>	<b>8096</b>	<b>4372</b>	<b>4274</b>	<b>2756</b>
..... b	<b>2</b>	<b>4</b>	<b>65</b>	<b>34</b>	<b>35</b>	<b>73</b>	<b>42</b>
Powiaty: Powiats:							
ciechanowski..... a	7	77	2259	1402	740	839	542
gostyniński..... a	4	34	923	566	340	257	166
..... b	1	2	41	19	25	39	23
mławski..... a	6	52	1532	945	467	430	283
płocki..... a	5	23	546	337	198	222	150
..... b	—	—	—	—	—	13	7
płoński..... a	8	60	1797	1081	594	567	363
sierpecki..... a	3	29	787	492	260	272	184
żuromiński..... a	3	30	848	523	276	223	149
Miasto na prawach powiatu: City with powiat status:							
Płock..... a	15	168	4613	2750	1497	1464	919
..... b	1	2	24	15	10	21	12
<b>Podregion (Subregion) ostrołęcko-siedlecki</b> ..... a	<b>49</b>	<b>504</b>	<b>14878</b>	<b>9168</b>	<b>4766</b>	<b>4849</b>	<b>3041</b>
..... b	—	—	—	—	—	<b>9</b>	<b>6</b>
Powiaty: Powiats:							
łosicki..... a	2	18	538	325	176	182	126
makowski..... a	4	31	942	587	335	247	142
ostrołęcki..... a	3	8	194	130	65	54	37
ostrowski..... a	5	44	1256	871	372	394	285
przasnyski..... a	4	39	1260	688	383	530	294
..... b	—	—	—	—	—	9	6
pultuski..... a	3	25	706	417	232	246	158
sokołowski..... a	5	37	1042	625	315	349	223
węgrowski..... a	5	64	1832	1103	637	569	331
wyszkowski..... a	4	34	990	667	307	283	184
Miasta na prawach powiatu: Cities with powiat status:							
Ostrołęka..... a	4	81	2467	1518	794	778	473
Siedlce..... a	10	123	3651	2237	1150	1217	788
<b>Podregion (Subregion) warszawski</b> ..... a	<b>83</b>	<b>654</b>	<b>17631</b>	<b>10051</b>	<b>5990</b>	<b>5900</b>	<b>3279</b>
..... b	—	—	—	—	—	<b>12</b>	<b>3</b>
Powiaty: Powiats:							
grodziski..... a	5	47	1255	706	425	401	217
grojecki..... a	7	56	1463	862	479	531	299
legionowski..... a	5	47	1415	742	493	485	278
miński..... a	8	83	2325	1402	756	814	445
..... b	—	—	—	—	—	12	3
nowodworski..... a	5	24	666	387	269	262	153
otwocki..... a	8	67	1638	939	556	543	291
piaseczyński..... a	9	54	1379	740	526	448	248
pruszkowski..... a	9	75	1966	1024	674	595	293
sochaczewski..... a	8	65	1814	1173	634	481	290
warszawski zachodni..... a	6	27	556	279	184	186	85
wołomiński..... a	7	64	1878	1091	553	660	385
żyrardowski..... a	6	45	1276	706	441	494	295

1 Z roku szkolnego 2006/07.

1 From 2006/07 school year.



TABL. 3 (48). LICEA OGÓLNOKSZTAŁCĄCE DLA MŁODZIEŻY W ROKU SZKOLNYM 2007/08 (dok.)  
GENERAL SECONDARY SCHOOLS FOR YOUTH IN 2007/08 SCHOOL YEAR (cont.)

WYSZCZEGÓLNIENIE SPECIFICATION	Szkoły Schools	Oddziały Sections	Uczniowie Students			Absolwenci <sup>1</sup>	Graduates <sup>1</sup>
			ogółem total	z ogółem of total		ogółem total	w tym kobiety of which females
				kobiety females	klasa I 1st grade		
<b>Podregion (Subregion) radomski .....</b> a	<b>46</b>	<b>477</b>	<b>14059</b>	<b>8705</b>	<b>4585</b>	<b>4587</b>	<b>2899</b>
Powiaty: Powiats:							
białobrzezki.....	1	18	494	308	156	162	99
garwoliński.....	10	67	1954	1207	608	709	438
kozienicki.....	3	40	1148	691	366	390	237
lipski.....	3	26	629	356	242	197	115
przysuski.....	4	41	967	603	303	257	168
radomski.....	7	37	1139	694	352	385	243
sztydlowiecki.....	2	19	527	312	210	184	114
zwoleński.....	1	16	531	350	159	151	97
Miasto na prawach powiatu: City with powiat status:							
Radom.....	15	213	6670	4184	2189	2152	1388
<b>Podregion (Subregion) Miasto (City) Warszawa</b> a	<b>151</b>	<b>1716</b>	<b>47040</b>	<b>25931</b>	<b>16168</b>	<b>14756</b>	<b>8119</b>
Miasto na prawach powiatu: City with powiat status:							
m.st. Warszawa.....	151	1716	47040	25931	16168	14756	8119

1 Z roku szkolnego 2006/07.  
1 From 2006/07 school year.

TABL. 4 (49). LICEA PROFILOWANE DLA MŁODZIEŻY W ROKU SZKOLNYM 2007/08  
SPECIALIZED SECONDARY SCHOOLS FOR YOUTH IN 2007/08 SCHOOL YEAR

WYSZCZEGÓLNIENIE SPECIFICATION	Szkoły Schools	Oddziały Sections	Uczniowie Students			Absolwenci <sup>a</sup>	Graduates <sup>a</sup>
			ogółem total	z ogółem of total		ogółem total	w tym kobiety of which females
				kobiety females	klasa I 1st grade		
<b>WOJEWÓDZTWO .....</b> VOIVODSHIP	<b>148</b>	<b>618</b>	<b>15447</b>	<b>8789</b>	<b>4449</b>	<b>6945</b>	<b>3790</b>
<b>Podregion (Subregion) ciechanowsko-płocki..</b>	<b>22</b>	<b>105</b>	<b>2834</b>	<b>1610</b>	<b>822</b>	<b>1172</b>	<b>641</b>
Powiaty: Powiats:							
ciechanowski.....	5	23	645	319	225	151	84
gostyniński.....	2	7	182	113	30	136	76
mławski.....	3	12	362	203	87	150	75
płocki.....	2	4	74	36	23	43	18
płoński.....	4	20	574	366	206	195	110
sierpecki.....	1	11	309	207	86	103	70
żuromiński.....	2	8	204	121	—	154	80
Miasto na prawach powiatu: City with powiat status:							
Płock.....	3	20	484	245	165	240	128

a Z roku szkolnego 2006/07.  
a From 2006/07 school year.

TABL. 4 (49). LICEA PROFILOWANE DLA MŁODZIEŻY W ROKU SZKOLNYM 2007/08 (dok.)  
 SPECIALIZED SECONDARY SCHOOLS FOR YOUTH IN 2007/08 SCHOOL YEAR (cont.)

WYSZCZEGÓLNIENIE SPECIFICATION	Szkoły Schools	Oddziały Sections	Uczniowie Students			Absolwenci <sup>a</sup> Graduates <sup>a</sup>	ogółem total	w tym kobiety of which females
			ogółem total	z ogółem of total				
				kobiety females	klasa I 1st grade	ogółem total		
<b>Podregion (Subregion) ostrołęcko-siedlecki ....</b>	<b>32</b>	<b>155</b>	<b>4081</b>	<b>2452</b>	<b>1107</b>	<b>1734</b>	<b>937</b>	
Powiaty: Powiats:								
łosicki.....	2	9	260	136	26	111	59	
makowski.....	2	11	311	181	64	155	92	
ostrołęcki.....	4	12	263	121	46	161	91	
ostrowski.....	2	13	373	204	125	118	56	
przasnyski.....	1	6	192	154	64	70	56	
pułtowski.....	2	18	424	247	134	174	106	
siedlecki.....	1	3	54	34	17	18	7	
sokolowski.....	2	12	354	251	122	117	84	
węgrowski.....	2	5	141	89	34	44	26	
wyszkowski.....	4	18	474	296	122	140	62	
Miasta na prawach powiatu: Cities with powiat status:								
Ostrołęka.....	4	14	364	220	93	257	116	
Siedlce.....	6	34	871	519	260	369	182	
<b>Podregion (Subregion) warszawski .....</b>	<b>46</b>	<b>178</b>	<b>4044</b>	<b>2201</b>	<b>1272</b>	<b>1643</b>	<b>883</b>	
Powiaty: Powiats:								
grodziski.....	2	12	265	144	91	132	70	
grójecki.....	5	16	346	182	66	151	83	
legionowski.....	3	10	270	123	99	165	79	
miński.....	5	26	647	347	246	241	139	
nowodworski.....	3	14	294	155	89	147	82	
otwocki.....	3	12	343	197	101	81	49	
piaseczyński.....	7	20	393	211	108	143	75	
pruszkowski.....	3	16	288	178	109	123	54	
sochaczewski.....	5	13	269	143	51	160	79	
warszawski zachodni.....	1	2	45	32	—	19	13	
wołomiński.....	7	30	739	404	273	232	132	
żyrardowski.....	2	7	145	85	39	49	28	
<b>Podregion (Subregion) radomski .....</b>	<b>23</b>	<b>87</b>	<b>2417</b>	<b>1362</b>	<b>655</b>	<b>1153</b>	<b>631</b>	
Powiaty: Powiats:								
białobrzecki.....	1	11	302	149	83	131	83	
garwoliński.....	5	18	498	312	147	187	124	
kozienicki.....	1	3	82	36	30	40	15	
lipski.....	2	4	103	55	35	68	42	
przysuski.....	3	10	264	134	51	161	92	
radomski.....	4	8	209	114	50	151	60	
szydłowiecki.....	—	—	—	—	—	—	—	
zwolenicki.....	1	3	87	40	32	23	11	
Miasto na prawach powiatu: City with powiat status:								
Radom.....	6	30	872	522	227	392	204	
<b>Podregion (Subregion) Miasto (City) Warszawa .....</b>	<b>25</b>	<b>93</b>	<b>2071</b>	<b>1164</b>	<b>593</b>	<b>1243</b>	<b>698</b>	
Miasto na prawach powiatu: City with powiat status:								
m.st. Warszawa..... Capital City of Warsaw	25	93	2071	1164	593	1243	698	

a Z roku szkolnego 2006/07.  
 a From 2006/07 school year.

TABL. 5 (50). **TECHNIKA, TECHNIKA UZUPEŁNIAJĄCE ORAZ OGÓLNOKSZTAŁCĄCE SZKOŁY ARTYSTYCZNE<sup>1</sup> DLA MŁODZIEŻY W ROKU SZKOLNYM 2007/08**  
**TECHNICAL SECONDARY SCHOOLS, SUPPLEMENTARY TECHNICAL SECONDARY SCHOOLS AS WELL AS GENERAL ART SCHOOLS<sup>1</sup> FOR YOUTH IN 2007/08 SCHOOL YEAR**

WYSZCZEGÓLNIENIE SPECIFICATION	Szkoły Schools	Oddziały Sections	Uczniowie Students			Absolwenci <sup>2</sup> Graduates <sup>2</sup>	
			ogółem total	z ogółem of total		ogółem total	w tym kobiety of which females
				kobiety females	klasa I 1st grade		
<b>WOJEWÓDZTWO</b> ..... a	<b>279</b>	<b>2311</b>	<b>55163</b>	<b>20841</b>	<b>17799</b>	<b>10634</b>	<b>4294</b>
<b>VOIVODSHIP</b> ..... b	<b>21</b>	<b>42</b>	<b>744</b>	<b>163</b>	<b>219</b>	<b>134</b>	<b>68</b>
..... c	<b>13</b>	<b>178</b>	<b>1309</b>	<b>970</b>	<b>274</b>	<b>268</b>	<b>198</b>
<b>Podregion (Subregion) ciechanowsko-płocki</b> .... a	<b>41</b>	<b>365</b>	<b>8939</b>	<b>3468</b>	<b>2950</b>	<b>1713</b>	<b>708</b>
..... b	<b>4</b>	<b>5</b>	<b>59</b>	<b>6</b>	<b>8</b>	<b>23</b>	<b>12</b>
..... c	<b>1</b>	<b>4</b>	<b>50</b>	<b>32</b>	<b>21</b>	<b>9</b>	<b>8</b>
Powiaty: Powiats:							
ciechanowski ..... a	7	41	948	252	292	177	67
..... b	1	2	15	6	8	9	3
gostyński ..... a	2	14	398	163	157	57	27
mławski ..... a	4	42	1110	481	359	239	117
płocki ..... a	4	27	595	211	169	133	67
płoński ..... a	5	37	928	339	266	226	84
sierpecki ..... a	3	51	1284	534	407	253	103
żuromiński ..... a	2	23	606	211	265	112	49
Miasto na prawach powiatu: City with powiat status:							
Płock ..... a	14	130	3070	1277	1035	516	194
..... b	3	3	44	—	—	14	9
..... c	1	4	50	32	21	9	8
<b>Podregion (Subregion) ostrołęcko-siedlecki</b> .... a	<b>63</b>	<b>494</b>	<b>12624</b>	<b>4884</b>	<b>3912</b>	<b>2416</b>	<b>1032</b>
..... b	<b>2</b>	<b>3</b>	<b>53</b>	<b>—</b>	<b>—</b>	<b>—</b>	<b>—</b>
Powiaty: Powiats:							
łosicki ..... a	2	19	468	111	183	80	21
makowski ..... a	3	15	369	88	142	93	21
ostrołęcki ..... a	15	40	978	399	314	127	71
ostrowski ..... a	9	61	1472	550	460	379	164
przasnyski ..... a	10	31	839	341	272	167	72
pultuski ..... a	3	31	713	255	200	140	55
siedlecki ..... a	—	—	—	—	—	—	—
sokolowski ..... a	2	38	1049	419	304	235	98
węgrowski ..... a	1	21	603	221	177	150	68
wyszowski ..... a	5	59	1603	697	431	281	138
Miasta na prawach powiatu: Cities with powiat status:							
Ostrołęka ..... a	4	107	2674	1173	818	488	236
Siedlce ..... a	9	72	1856	630	611	276	88
..... b	2	3	53	—	—	—	—

<sup>1</sup> Dające uprawnienia zawodowe. <sup>2</sup> Z roku szkolnego 2006/07.  
<sup>1</sup> Leading professional certification. <sup>2</sup> From 2006/07 school year.

TABL. 5 (50). **TECHNIKA, TECHNIKA UZUPELNIAJĄCE ORAZ OGÓLNOKSZTAŁCĄCE SZKOŁY ARTYSTYCZNE<sup>1</sup> DLA MŁODZIEŻY W ROKU SZKOLNYM 2007/08 (dok.)**  
**TECHNICAL SECONDARY SCHOOLS, SUPPLEMENTARY TECHNICAL SECONDARY SCHOOLS AS WELL AS GENERAL ART SCHOOLS<sup>1</sup> FOR YOUTH IN 2007/08 SCHOOL YEAR (cont.)**

WYSZCZEGÓLNIENIE SPECIFICATION	Szkoły Schools	Oddziały Sections	Uczniowie Students			Absolwenci <sup>2</sup> Graduates <sup>2</sup>		
			ogółem total	z ogółem of total		ogółem total	w tym kobiety of which females	
				kobiety females	klasa I 1st grade			
<b>Podregion (Subregion) warszawski</b> .....	<b>a</b>	<b>57</b>	<b>417</b>	<b>10100</b>	<b>3950</b>	<b>3230</b>	<b>2037</b>	<b>811</b>
	<b>c</b>	<b>1</b>	<b>4</b>	<b>112</b>	<b>90</b>	<b>24</b>	<b>30</b>	<b>23</b>
Powiaty: Powiats:								
grodziski .....	a	4	28	715	162	217	129	42
grójceki .....	a	8	58	1200	504	394	203	81
legionowski .....	a	3	15	404	211	154	46	28
miński .....	a	5	58	1508	596	425	350	142
	c	1	4	112	90	24	30	23
nowodworski .....	a	5	33	766	377	241	188	83
otwocki .....	a	5	38	962	370	268	235	108
piaseczyński .....	a	5	49	1101	447	370	252	108
pruskowski .....	a	2	6	145	13	60	—	—
sochaczewski .....	a	7	54	1399	549	486	239	78
warszawski zachodni .....	a	5	33	678	308	237	147	67
wołomiński .....	a	5	29	743	259	244	132	50
żyrardowski .....	a	3	16	479	154	134	116	24
<b>Podregion (Subregion) radomski</b> .....	<b>a</b>	<b>53</b>	<b>421</b>	<b>11093</b>	<b>4579</b>	<b>3372</b>	<b>2297</b>	<b>976</b>
	<b>b</b>	<b>6</b>	<b>14</b>	<b>263</b>	<b>54</b>	<b>95</b>	<b>44</b>	<b>22</b>
	<b>c</b>	<b>3</b>	<b>18</b>	<b>324</b>	<b>234</b>	<b>67</b>	<b>61</b>	<b>43</b>
Powiaty: Powiats:								
białobrzeski .....	a	1	7	157	111	54	55	32
garwoliński .....	a	17	91	2418	998	740	521	232
kozienicki .....	a	4	31	830	332	186	166	68
lipski .....	a	2	10	238	91	55	28	—
przysuski .....	a	3	28	687	281	212	175	75
radomski .....	a	5	41	1127	477	312	250	128
	b	1	1	14	14	—	22	18
szydlowiecki .....	a	1	12	249	100	87	58	11
zwolencki .....	a	1	12	324	124	76	87	33
Miasto na prawach powiatu: City with powiat status:								
Radom .....	a	19	189	5063	2065	1650	957	397
	b	5	13	249	40	95	22	4
	c	3	18	324	234	67	61	43
<b>Podregion (Subregion) Miasto (City) Warszawa</b> .....	<b>a</b>	<b>65</b>	<b>614</b>	<b>12407</b>	<b>3960</b>	<b>4335</b>	<b>2171</b>	<b>767</b>
	<b>b</b>	<b>9</b>	<b>20</b>	<b>369</b>	<b>103</b>	<b>116</b>	<b>67</b>	<b>34</b>
	<b>c</b>	<b>8</b>	<b>152</b>	<b>823</b>	<b>614</b>	<b>162</b>	<b>168</b>	<b>124</b>
Miasto na prawach powiatu: City with powiat status:								
m.st. Warszawa .....	a	65	614	12407	3960	4335	2171	767
Capital City of Warsaw	b	9	20	369	103	116	67	34
	c	8	152	823	614	162	168	124

1 Dające uprawnienia zawodowe. 2 Z roku szkolnego 2006/07.

1 Leading professional certification. 2 From 2006/07 school year.

TABL. 6 (51). SZKOŁY POLICEALNE W ROKU SZKOLNYM 2007/08  
POST-SECONDARY SCHOOLS IN 2007/08 SCHOOL YEAR

WYSZCZEGÓLNIENIE SPECIFICATION	Szkoły Schools	Oddziały Sections	Uczniowie Students		Absolwenci <sup>a</sup> Graduates <sup>a</sup>	
			ogółem total	w tym kobiety of which females	ogółem total	w tym kobiety of which females
<b>WOJEWÓDZTWO</b> .....	<b>319</b>	<b>1504</b>	<b>34098</b>	<b>15808</b>	<b>9310</b>	<b>5481</b>
<i>VOIVODSHIP</i>						
<b>Podregion (Subregion) ciechanowsko-płocki</b> .....	<b>69</b>	<b>237</b>	<b>5088</b>	<b>2110</b>	<b>1469</b>	<b>800</b>
<i>Powiaty: Powiats:</i>						
ciechanowski .....	11	59	1048	492	361	193
gostyniński .....	1	3	47	18	20	12
mławski .....	11	26	562	210	57	26
płocki .....	1	5	50	4	16	5
płoński .....	6	16	462	120	50	11
sierpecki .....	4	11	325	116	104	56
żuromiński .....	2	3	104	5	25	7
<i>Miasto na prawach powiatu: City with powiat status:</i>						
Płock .....	33	114	2490	1145	836	490
<b>Podregion (Subregion) ostrołęcko-siedlecki</b> .....	<b>50</b>	<b>249</b>	<b>5751</b>	<b>2447</b>	<b>1649</b>	<b>870</b>
<i>Powiaty: Powiats:</i>						
łosicki .....	—	—	—	—	11	5
makowski .....	1	2	52	2	28	5
ostrołęcki .....	8	16	482	155	148	65
ostrowski .....	1	4	114	4	45	2
przasnyski .....	4	18	411	183	117	73
pultuski .....	3	9	230	65	62	41
siedlecki .....	1	5	124	22	12	8
sokolowski .....	2	6	154	49	80	58
węgrowski .....	1	14	331	44	111	24
wyszkowski .....	3	12	449	130	113	44
<i>Miasta na prawach powiatu: Cities with powiat status:</i>						
Ostrołęka .....	10	45	834	564	207	150
Siedlce .....	16	118	2570	1229	715	395

<sup>a</sup> Z roku szkolnego 2006/07.  
<sup>a</sup> From 2006/07 school year.

TABL. 6 (51). SZKOŁY POLICEALNE W ROKU SZKOLNYM 2007/08 (dok.)  
 POST-SECONDARY SCHOOLS IN 2007/08 SCHOOL YEAR (cont.)

WYSZCZEGÓLNIENIE SPECIFICATION	Szkoły Schools	Oddziały Sections	Uczniowie Students		Absolwenci <sup>a</sup> Graduates <sup>a</sup>	
			ogółem total	w tym kobiety of which females	ogółem total	w tym kobiety of which females
<b>Podregion (Subregion) warszawski</b> .....	<b>36</b>	<b>135</b>	<b>3071</b>	<b>1057</b>	<b>764</b>	<b>383</b>
Powiaty: Powiats:						
grodziski .....	2	4	84	35	—	—
grójecki .....	7	25	473	112	107	35
legionowski .....	3	5	70	13	14	—
miński .....	2	24	634	232	252	143
nowodworski .....	—	—	—	—	—	—
otwocki .....	1	6	149	113	59	39
piaseczyński .....	4	11	213	72	78	31
pruskowski .....	8	19	361	187	70	51
sochaczewski .....	2	28	840	192	160	71
warszawski zachodni .....	1	1	38	15	—	—
wołomiński .....	5	10	192	79	17	12
żyrardowski .....	1	2	17	7	7	1
<b>Podregion (Subregion) radomski</b> .....	<b>51</b>	<b>213</b>	<b>4830</b>	<b>2367</b>	<b>1260</b>	<b>770</b>
Powiaty: Powiats:						
białobrzeski .....	2	3	62	12	34	10
garwoliński .....	5	17	491	112	136	47
koziernicki .....	3	6	165	33	37	11
lipski .....	3	12	432	138	149	52
przysuski .....	2	4	88	12	11	1
radomski .....	3	12	336	98	134	78
szydlowiecki .....	—	—	—	—	—	—
zwoleniński .....	1	2	43	4	5	3
Miasto na prawach powiatu: City with powiat status:						
Radom .....	32	157	3213	1958	754	568
<b>Podregion (Subregion) Miasto (City) Warszawa</b>	<b>113</b>	<b>670</b>	<b>15358</b>	<b>7827</b>	<b>4168</b>	<b>2658</b>
Miasto na prawach powiatu: City with powiat status:						
m.st. Warszawa .....	113	670	15358	7827	4168	2658
<i>Capital City of Warsaw</i>						

<sup>a</sup> Z roku szkolnego 2006/07.

<sup>a</sup> From 2006/07 school year.

TABL. 7 (52). SZKOŁY DLA DOROSŁYCH<sup>1</sup> W ROKU SZKOLNYM 2007/08  
SCHOOLS FOR ADULTS<sup>1</sup> IN 2007/08 SCHOOL YEAR

WYSZCZEGÓLNIENIE SPECIFICATION	Szkoły Schools	Oddziały Sections	Uczniowie Students			Absolwenci <sup>3</sup> Graduates <sup>3</sup>	ogółem total	w tym kobiety of which females
			ogółem total	z ogółem of total				
				kobiety females	klasa I 1st grade			
<b>WOJEWÓDZTWO</b> .....	<b>13</b>	<b>47</b>	<b>1326</b>	<b>326</b>	<b>305</b>	<b>152</b>	<b>54</b>	
<b>VOIVODSHIP</b>								
<i>a</i> — gimnazja <i>lower secondary schools</i>	<i>b</i>	<i>c</i>	<i>d</i>	<i>e</i>				
<i>b</i> — szkoły zasadnicze (zawodowe) <i>basic vocational schools</i>	12	47	841	241	459	205	57	
<i>c</i> — licea ogólnokształcące <i>general secondary schools</i>	267	913	24629	9696	12806	5698	2778	
<i>d</i> — licea profilowane <i>specialized secondary schools</i>	10	43	1078	579	591	61	43	
<i>e</i> — technika <sup>2</sup> <i>technical secondary schools<sup>2</sup></i>	145	413	8052	2119	3497	1044	441	
<b>Podregion (Subregion) ciechanowsko-płocki</b> .....	<b>3</b>	<b>10</b>	<b>253</b>	<b>36</b>	<b>62</b>	<b>13</b>	<b>6</b>	
<i>a</i>	<i>b</i>	<i>c</i>	<i>d</i>	<i>e</i>				
<i>b</i>	2	16	201	75	108	66	21	
<i>c</i>	49	109	2496	991	1426	549	249	
<i>d</i>	3	12	301	112	170	28	21	
<i>e</i>	27	81	1365	249	655	54	26	
<b>Powiaty: Powiats:</b>								
ciechanowski .....	<i>a</i>	<i>c</i>	<i>d</i>	<i>e</i>				
<i>a</i>	1	3	135	22	31	—	—	
<i>c</i>	8	18	454	186	267	167	67	
<i>d</i>	2	7	213	75	114	20	13	
<i>e</i>	7	18	248	51	116	9	6	
gostyniński .....	<i>c</i>	<i>e</i>	<i>c</i>	<i>e</i>				
<i>c</i>	3	5	77	21	39	26	16	
mławski .....	<i>a</i>	<i>c</i>	<i>e</i>	<i>c</i>	<i>e</i>			
<i>a</i>	1	1	20	—	—	—	—	
<i>c</i>	7	12	296	104	188	60	25	
<i>e</i>	1	2	29	—	18	—	—	
płocki .....	<i>c</i>	<i>e</i>	<i>c</i>	<i>e</i>				
<i>c</i>	4	10	140	27	66	43	11	
płoński .....	<i>c</i>	<i>e</i>	<i>c</i>	<i>e</i>				
<i>c</i>	9	18	500	168	273	70	25	
<i>e</i>	2	4	92	3	41	—	—	
sierpecki .....	<i>c</i>	<i>e</i>	<i>c</i>	<i>e</i>				
<i>c</i>	4	5	95	45	76	—	—	
<i>e</i>	4	13	261	65	90	14	14	
żuromiński .....	<i>c</i>	<i>e</i>	<i>c</i>	<i>e</i>				
<i>c</i>	3	5	169	61	102	29	8	
<i>e</i>	2	2	72	17	47	—	—	
<b>Miasto na prawach powiatu:</b> <i>City with powiat status:</i>								
Płock .....	<i>a</i>	<i>c</i>	<i>d</i>	<i>e</i>				
<i>a</i>	1	6	98	14	31	13	6	
<i>b</i>	2	16	201	75	108	66	21	
<i>c</i>	11	36	765	379	415	154	97	
<i>d</i>	1	5	88	37	56	8	8	
<i>e</i>	11	42	663	113	343	31	6	
<b>Podregion (Subregion) ostrolęcko-siedlecki</b> .....	<b>2</b>	<b>3</b>	<b>24</b>	<b>1</b>	<b>—</b>	<b>9</b>	<b>3</b>	
<i>a</i>	<i>c</i>	<i>d</i>	<i>e</i>					
<i>c</i>	44	106	2994	1072	1694	846	388	
<i>d</i>	2	7	201	92	64	27	21	
<i>e</i>	31	95	2143	567	838	320	168	
<b>Powiaty: Powiats:</b>								
łosicki .....	<i>c</i>	<i>e</i>	<i>c</i>	<i>e</i>				
<i>c</i>	1	1	11	4	—	8	3	
makowski .....	<i>c</i>	<i>e</i>	<i>c</i>	<i>e</i>				
<i>c</i>	4	7	142	50	79	58	26	
<i>e</i>	1	1	13	—	—	—	—	
ostrolęcki .....	<i>c</i>	<i>e</i>	<i>c</i>	<i>e</i>				
<i>c</i>	5	6	152	65	89	79	35	
<i>d</i>	1	5	135	56	64	—	—	
<i>e</i>	5	10	216	67	92	50	22	
ostrowski .....	<i>c</i>	<i>e</i>	<i>c</i>	<i>e</i>				
<i>c</i>	4	7	194	78	101	49	26	
<i>e</i>	4	14	333	82	148	49	24	

<sup>1</sup> W roku szkolnym 2007/08 funkcjonowała 1 szkoła podstawowa dla dorosłych (1 oddział, 2 uczniowie). <sup>2</sup> Łącznie z technikum uzupełniającymi. <sup>3</sup> Z roku szkolnego 2006/07.

<sup>1</sup> In 2007/08 school year there was 1 primary school for adults (1 section, 2 students). <sup>2</sup> Including supplementary technical secondary schools. <sup>3</sup> From 2006/07 school year.

TABL. 7 (52). SZKOŁY DLA DOROSŁYCH<sup>1</sup> W ROKU SZKOLNYM 2007/08 (cd.)  
 SCHOOLS FOR ADULTS<sup>1</sup> IN 2007/08 SCHOOL YEAR (cont.)

WYSZCZEGÓLNIENIE SPECIFICATION	Szkoły Schools	Oddziały Sections	Uczniowie Students			Absolwenci <sup>3</sup> Graduates <sup>3</sup>		
			ogółem total	z ogółem of total		ogółem total	w tym kobiety of which females	
				kobiety females	klasa I 1st grade			
<b>Podregion (Subregion) ostrołęcko-siedlecki (dok.) (cont.)</b>								
Powiaty (dok.): Powiats (cont.):								
przasnyski .....	a	1	1	20	—	—	9	3
	c	4	8	149	57	80	32	13
	e	3	19	402	60	170	22	7
pultuski .....	c	4	11	282	109	146	72	38
	e	4	11	189	28	59	—	—
siedlecki .....	e	1	3	68	9	27	—	—
sokolowski .....	c	2	4	138	39	78	37	9
węgrowski .....	c	6	12	238	87	127	58	24
	e	1	5	150	45	59	65	27
wyszkowski .....	c	4	16	442	182	253	194	105
	e	3	11	307	96	167	61	39
Miasta na prawach powiatu: Cities with powiat status:								
Ostrołęka .....	a	1	2	4	1	—	—	—
	c	2	9	275	98	99	51	26
	e	4	11	235	85	83	33	26
Siedlce .....	c	8	25	971	303	642	208	83
	d	1	2	66	36	—	27	21
	e	5	10	230	95	33	40	23
<b>Podregion (Subregion) warszawski .....</b>	<b>a</b>	<b>1</b>	<b>1</b>	<b>24</b>	<b>7</b>	<b>—</b>	<b>17</b>	<b>4</b>
	b	1	2	11	4	7	3	2
	c	65	197	4923	1986	2252	1290	634
	d	2	7	69	30	29	6	1
	e	25	73	1234	286	521	183	87
Powiaty: Powiats:								
grodziski .....	c	5	18	373	154	159	79	40
	e	2	3	63	25	31	12	6
grójceki .....	b	1	2	11	4	7	3	2
	c	10	20	408	156	118	148	67
	e	7	16	263	40	109	24	4
legionowski .....	c	2	4	115	57	24	52	29
	d	1	2	26	11	13	—	—
	e	—	—	—	—	—	23	5
miński .....	c	3	17	571	241	221	242	146
	e	1	6	127	13	74	17	15
nowodworski .....	c	3	11	261	113	128	66	27
	e	4	8	149	92	53	19	13
otwocki .....	c	6	19	521	195	259	127	53
	e	1	2	13	—	—	—	—
piaseczyński .....	c	3	12	337	149	171	57	34
	e	1	1	25	3	—	13	2
pruskowski .....	c	7	19	480	187	269	75	36
	e	1	3	22	—	5	6	—
sochaczewski .....	c	6	25	668	287	318	168	78
	e	5	17	479	81	238	10	—

<sup>1</sup> W roku szkolnym 2007/08 funkcjonowała 1 szkoła podstawowa dla dorosłych (1 oddział, 2 uczniów). <sup>2</sup> Łącznie z technikami uzupełniającymi. <sup>3</sup> Z roku szkolnego 2006/07.

<sup>1</sup> In 2007/08 school year there was 1 primary school for adults (1 section, 2 students). <sup>2</sup> Including supplementary technical secondary schools. <sup>3</sup> From 2006/07 school year.



TABL. 7 (52). SZKOŁY DLA DOROSŁYCH<sup>1</sup> W ROKU SZKOLNYM 2007/08 (dok.)  
SCHOOLS FOR ADULTS<sup>1</sup> IN 2007/08 SCHOOL YEAR (cont.)

WYSZCZEGÓLNIENIE SPECIFICATION	Szkoły Schools	Oddziały Sections	Uczniowie <i>Students</i>			Absolwenci <sup>2</sup>	Graduates <sup>3</sup>	
			ogółem <i>total</i>	z ogółem <i>of total</i>		ogółem <i>total</i>	w tym kobiety <i>of which females</i>	
				kobiety <i>females</i>	klasa I <i>1st grade</i>			
<b>Podregion (Subregion) warszawski (dok.) (cont.)</b>								
Powiaty (dok.): <i>Powiats (cont.):</i>								
warszawski zachodni.....	<i>c</i>	1	3	78	30	26	29	13
	<i>e</i>	—	—	—	—	—	11	8
wolomiński.....	<i>a</i>	1	1	24	7	—	17	4
	<i>c</i>	13	35	809	265	424	199	88
	<i>d</i>	1	5	43	19	16	6	1
	<i>e</i>	2	16	82	27	11	48	34
żyrardowski.....	<i>c</i>	6	14	302	152	135	48	23
	<i>e</i>	1	1	11	5	—	—	—
<b>Podregion (Subregion) radomski.....</b>	<i>a</i>	2	3	65	13	—	26	4
	<i>b</i>	2	8	154	64	83	52	26
	<i>c</i>	44	145	3823	1353	2126	844	369
	<i>d</i>	1	2	45	26	25	—	—
	<i>e</i>	31	82	1744	583	732	177	67
Powiaty: <i>Powiats:</i>								
bialobrzeski.....	<i>c</i>	4	7	142	40	70	30	8
	<i>e</i>	1	2	14	5	—	—	—
garwoliński.....	<i>c</i>	4	10	313	109	128	81	45
	<i>e</i>	12	24	394	87	174	76	41
kozienicki.....	<i>a</i>	1	2	36	4	—	14	1
	<i>c</i>	9	18	407	165	215	184	63
	<i>d</i>	1	2	45	26	25	—	—
	<i>e</i>	1	1	21	—	—	21	—
lipski.....	<i>c</i>	1	5	126	39	58	13	4
	<i>e</i>	1	4	85	43	18	—	—
przysuski.....	<i>c</i>	2	10	83	15	31	22	11
	<i>e</i>	2	6	118	28	45	24	8
radomski.....	<i>c</i>	7	12	367	110	188	103	48
	<i>e</i>	4	8	205	34	40	—	—
zwoleński.....	<i>c</i>	1	3	93	25	56	40	14
Miasto na prawach powiatu: <i>City with powiat status:</i>								
Radom.....	<i>a</i>	1	1	29	9	—	12	3
	<i>b</i>	2	8	154	64	83	52	26
	<i>c</i>	16	80	2292	850	1380	371	176
	<i>e</i>	10	37	907	386	455	56	18
<b>Podregion (Subregion) Miasto (City) Warszawa ...</b>	<i>a</i>	5	30	960	269	243	87	37
	<i>b</i>	7	21	475	98	261	84	8
	<i>c</i>	65	356	10393	4294	5308	2169	1138
	<i>d</i>	2	15	462	319	303	—	—
	<i>e</i>	31	82	1566	434	751	310	93
Miasto na prawach powiatu: <i>City with powiat status:</i>								
m.st. Warszawa.....	<i>a</i>	5	30	960	269	243	87	37
<i>Capital City of Warsaw</i>	<i>b</i>	7	21	475	98	261	84	8
	<i>c</i>	65	356	10393	4294	5308	2169	1138
	<i>d</i>	2	15	462	319	303	—	—
	<i>e</i>	31	82	1566	434	751	310	93

<sup>1</sup> W roku szkolnym 2007/08 funkcjonowała 1 szkoła podstawowa dla dorosłych (1 oddział, 2 uczniów). <sup>2</sup> Łącznie z technikami uzupełniającymi. <sup>3</sup> Z roku szkolnego 2006/07.

<sup>1</sup> In 2007/08 school year there was 1 primary school for adults (1 section, 2 students). <sup>2</sup> Including supplementary technical secondary schools. <sup>3</sup> From 2006/07 school year.

TABL. 8 (53). WYCHOWANIE PRZEDSZKOLNE W ROKU SZKOLNYM 2007/08  
 PRE-PRIMARY EDUCATION IN 2007/08 SCHOOL YEAR

WYSZCZEGÓLNIENIE SPECIFICATION	Placówki <i>Establishments</i>		Miejsca w przedszkolach <i>Places in nursery schools</i>	Dzieci <i>Children</i>	
	ogółem <i>total</i>	w tym przedszkola <i>of which nursery schools</i>		ogółem <i>total</i>	w tym w przedszkolach <i>of which in nursery schools</i>
<b>WOJEWÓDZTWO</b> ..... <i>VOIVODSHIP</i>	<b>2493</b>	<b>1155</b>	<b>99643</b>	<b>127769</b>	<b>99230</b>
<b>PODREGION (SUBREGION)</b>					
<b>CIECHANOWSKO-PŁOCKI</b> .....	<b>298</b>	<b>94</b>	<b>8733</b>	<b>12258</b>	<b>8686</b>
<b>Powiat ciechanowski</b> .....	<b>46</b>	<b>13</b>	<b>1104</b>	<b>1779</b>	<b>1105</b>
Gmina miejska: <i>Urban gmina:</i>					
Ciechanów.....	13	8	850	1106	833
Gmina miejsko-wiejska: <i>Urban-rural gmina:</i>					
Głinojeck.....	4	1	100	153	115
w tym miasto <i>of which city</i> .....	1	1	100	115	115
Gminy wiejskie: <i>Rural gminas:</i>					
Ciechanów.....	4	—	—	55	—
Gołymin-Osrodek.....	3	1	26	72	26
Grudusk.....	2	—	—	36	—
Ojrzeń.....	5	1	30	66	17
Opinogóra Górna.....	6	—	—	81	—
Regimin.....	4	—	—	64	—
Sońsk.....	5	2	98	146	114
<b>Powiat gostyniński</b> .....	<b>18</b>	<b>7</b>	<b>429</b>	<b>777</b>	<b>435</b>
Gmina miejska: <i>Urban gmina:</i>					
Gostynin.....	5	3	248	429	244
Gminy wiejskie: <i>Rural gminas:</i>					
Gostynin.....	8	—	—	146	—
Pacyna.....	2	2	62	52	52
Sanniki.....	1	1	68	88	88
Szczawin Kościelny.....	2	1	51	62	51
<b>Powiat mławski</b> .....	<b>38</b>	<b>7</b>	<b>806</b>	<b>1301</b>	<b>764</b>
Gmina miejska: <i>Urban gmina:</i>					
Mława.....	6	4	587	745	610
Gminy wiejskie: <i>Rural gminas:</i>					
Dzierzgowo.....	2	—	—	33	—
Lipowiec Kościelny.....	4	—	—	43	—
Radzanów.....	2	1	94	65	50
Strzegowo.....	5	1	50	116	45
Stupsk.....	5	—	—	61	—
Szreńsk.....	3	1	75	86	59
Szydłowo.....	3	—	—	49	—
Wieczfnia Kościelna.....	4	—	—	48	—
Wiśniewo.....	4	—	—	55	—

TABL. 8 (53). WYCHOWANIE PRZEDSZKOLNE W ROKU SZKOLNYM 2007/08 (cd.)  
 PRE-PRIMARY EDUCATION IN 2007/08 SCHOOL YEAR (cont.)

WYSZCZEGÓLNIENIE SPECIFICATION	Placówki <i>Establishments</i>		Miejsca w przedszkolach <i>Places in nursery schools</i>	Dzieci <i>Children</i>	
	ogółem <i>total</i>	w tym przedszkola <i>of which nursery schools</i>		ogółem <i>total</i>	w tym w przedszkolach <i>of which in nursery schools</i>
<b>PODREGION (SUBREGION)</b>					
<b>CIECHANOWSKO-PŁOCKI (cd.) (cont.)</b>					
<b>Powiat płocki</b> .....	<b>67</b>	<b>16</b>	<b>997</b>	<b>1669</b>	<b>1010</b>
Gminy miejsko-wiejskie:					
Urban-rural gminas:					
Drobin .....	4	2	170	158	135
w tym miasto <i>of which city</i> .....	1	1	120	89	89
Gąbin .....	6	2	130	198	161
w tym miasto <i>of which city</i> .....	1	1	100	122	122
Wyszogród .....	3	1	75	98	69
w tym miasto <i>of which city</i> .....	1	1	75	69	69
Gminy wiejskie: <i>Rural gminas:</i>					
Bielsk .....	7	4	179	189	175
Bodzanów .....	5	2	120	123	105
Brudzeń Duży .....	6	—	—	75	—
Bulkowo .....	5	—	—	60	—
Łąck .....	1	1	100	90	90
Mała Wieś .....	5	1	60	96	61
Nowy Duninów .....	3	—	—	50	—
Radzanowo .....	5	1	100	146	111
Stubice .....	4	1	16	73	25
Stupno .....	3	1	47	104	78
Stara Biała .....	4	—	—	98	—
Staroźreby .....	6	—	—	111	—
<b>Powiat płoński</b> .....	<b>48</b>	<b>11</b>	<b>984</b>	<b>1628</b>	<b>918</b>
Gminy miejskie: <i>Urban gminas:</i>					
Płoński .....	7	5	557	669	515
Raciąż .....	1	1	125	118	118
Gminy wiejskie: <i>Rural gminas:</i>					
Baboszewo .....	5	1	75	166	75
Czerwińsk nad Wisłą .....	5	1	50	96	39
Dzierżążnia .....	2	—	—	41	—
Joniec .....	2	—	—	31	—
Naruszewo .....	6	—	—	72	—
Nowe Miasto .....	2	1	75	80	79
Płoński .....	3	—	—	52	—
Raciąż .....	6	—	—	104	—
Sochocin .....	3	1	80	90	67
Zaluski .....	6	1	22	109	25
<b>Powiat sierpecki</b> .....	<b>26</b>	<b>4</b>	<b>473</b>	<b>883</b>	<b>457</b>
Gmina miejska: <i>Urban gmina:</i>					
Sierpc .....	4	4	473	457	457
Gminy wiejskie: <i>Rural gminas:</i>					
Gozdowo .....	3	—	—	65	—
Mochowo .....	3	—	—	85	—
Rościszewo .....	4	—	—	64	—
Sierpc .....	5	—	—	93	—
Szczutowo .....	2	—	—	46	—
Zawidz .....	5	—	—	73	—

TABL. 8 (53). WYCHOWANIE PRZEDSZKOLNE W ROKU SZKOLNYM 2007/08 (cd.)  
 PRE-PRIMARY EDUCATION IN 2007/08 SCHOOL YEAR (cont.)

WYSZCZEGÓLNIENIE SPECIFICATION	Placówki <i>Establishments</i>		Miejsca w przedszkolach <i>Places in nursery schools</i>	Dzieci <i>Children</i>	
	ogółem <i>total</i>	w tym przedszkola <i>of which nursery schools</i>		ogółem <i>total</i>	w tym w przedszkolach <i>of which in nursery schools</i>
<b>PODREGION (SUBREGION)</b>					
<b>CIECHANOWSKO-PŁOCKI (dok.) (cont.)</b>					
<b>Powiat żuromiński .....</b>	<b>26</b>	<b>7</b>	<b>523</b>	<b>765</b>	<b>541</b>
Gminy miejsko-wiejskie:					
<i>Urban-rural gminas:</i>					
Bieżeń .....	3	1	75	79	67
w tym miasto <i>of which city</i> .....	1	1	75	67	67
Żuromin .....	7	2	250	345	291
w tym miasto <i>of which city</i> .....	2	2	250	291	291
Gminy wiejskie: <i>Rural gminas:</i>					
Kuczbork-Osada .....	5	2	115	138	109
Lubowidz .....	5	—	—	91	—
Lutocin .....	3	1	43	53	42
Siemiątkowo .....	3	1	40	59	32
<b>Miasto na prawach powiatu</b>					
<i>(City with powiat status) Plock .....</i>	<b>29</b>	<b>29</b>	<b>3417</b>	<b>3456</b>	<b>3456</b>
<b>PODREGION (SUBREGION)</b>					
<b>OSTROŁĘCKO-SIEDLECKI .....</b>	<b>483</b>	<b>149</b>	<b>11001</b>	<b>15483</b>	<b>11020</b>
<b>Powiat łosicki .....</b>	<b>23</b>	<b>9</b>	<b>470</b>	<b>607</b>	<b>481</b>
Gmina miejsko-wiejska:					
<i>Urban-rural gmina:</i>					
Łosice .....	5	3	275	275	265
w tym miasto <i>of which city</i> .....	2	2	225	228	228
Gminy wiejskie: <i>Rural gminas:</i>					
Huszlew .....	3	1	25	41	25
Olszanka .....	3	—	—	27	—
Platerów .....	5	2	75	80	40
Sarnaki .....	3	2	95	97	94
Stara Kornica .....	4	1	—	87	57
<b>Powiat makowski .....</b>	<b>31</b>	<b>10</b>	<b>698</b>	<b>987</b>	<b>742</b>
Gmina miejska: <i>Urban gmina:</i>					
Maków Mazowiecki .....	3	3	276	331	331
Gmina miejsko-wiejska:					
<i>Urban-rural gmina:</i>					
Różan .....	2	1	100	104	100
w tym miasto <i>of which city</i> .....	1	1	100	100	100
Gminy wiejskie: <i>Rural gminas:</i>					
Czerwonka .....	1	—	—	16	—
Karniewo .....	4	1	100	115	85
Krasnosielc .....	5	1	84	154	82
Młynarze .....	2	—	—	13	—
Płoniawy-Bramura .....	7	—	—	100	—
Rzewnie .....	4	1	25	35	25
Sypniewo .....	2	2	78	70	70
Szelków .....	1	1	35	49	49

TABL. 8 (53). **WYCHOWANIE PRZEDSZKOLNE W ROKU SZKOLNYM 2007/08 (cd.)**  
*PRE-PRIMARY EDUCATION IN 2007/08 SCHOOL YEAR (cont.)*

WYSZCZEGÓLNIENIE <i>SPECIFICATION</i>	Placówki <i>Establishments</i>		Miejsca w przedszkolach <i>Places in nursery schools</i>	Dzieci <i>Children</i>	
	ogółem <i>total</i>	w tym przedszkola <i>of which nursery schools</i>		ogółem <i>total</i>	w tym w przedszkolach <i>of which in nursery schools</i>
<b>PODREGION (SUBREGION)</b>					
<b>OSTROŁĘCKO-SIEDLECKI (cd.) (cont.)</b>					
<b>Powiat ostrołęcki .....</b>	<b>83</b>	<b>11</b>	<b>673</b>	<b>1371</b>	<b>659</b>
Gmina miejsko-wiejska:					
Urban-rural gmina:					
Myszyniec .....	12	1	25	164	25
w tym miasto <i>of which city</i> .....	2	1	25	92	25
Gminy wiejskie: <i>Rural gminas:</i>					
Baranowo .....	7	1	60	120	72
Czarnia .....	3	—	—	44	—
Czerwin .....	6	1	90	91	68
Goworowo .....	10	1	48	139	48
Kadzidło .....	10	2	118	209	111
Lelis .....	8	—	—	96	—
Łyse .....	10	1	47	110	46
Olszewo-Borki .....	8	2	140	185	148
Rzekuń .....	6	1	70	126	70
Troszyn .....	3	1	75	87	71
<b>Powiat ostrowski .....</b>	<b>48</b>	<b>7</b>	<b>833</b>	<b>1310</b>	<b>848</b>
Gmina miejska: <i>Urban gmina:</i>					
Ostrów Mazowiecka .....	3	3	479	528	528
Gmina miejsko-wiejska:					
Urban-rural gmina:					
Brok .....	1	1	60	48	48
w tym miasto <i>of which city</i> .....	1	1	60	48	48
Gminy wiejskie: <i>Rural gminas:</i>					
Andrzejewo .....	4	—	—	55	—
Boguty-Pianki .....	5	—	—	36	—
Malkinia Górna .....	7	1	144	194	136
Nur .....	1	—	—	37	—
Ostrów Mazowiecka .....	13	1	100	236	110
Stary Lubotyń .....	4	—	—	45	—
Szulborze Wielkie .....	2	—	—	14	—
Wąsewo .....	6	1	50	54	26
Zaręby Kościelne .....	2	—	—	63	—
<b>Powiat przasnyski .....</b>	<b>40</b>	<b>8</b>	<b>789</b>	<b>1149</b>	<b>737</b>
Gmina miejska: <i>Urban gmina:</i>					
Przasnysz .....	7	6	544	574	522
Gmina miejsko-wiejska:					
Urban-rural gmina:					
Chorzele .....	9	1	120	177	99
w tym miasto <i>of which city</i> .....	1	1	120	99	99
Gminy wiejskie: <i>Rural gminas:</i>					
Czernice Borowe .....	3	—	—	51	—
Jednoróżec .....	8	1	125	166	116
Krasne .....	3	—	—	53	—
Krzynowłoga Mała .....	4	—	—	50	—
Przasnysz .....	6	—	—	78	—

TABL. 8 (53). WYCHOWANIE PRZEDSZKOLNE W ROKU SZKOLNYM 2007/08 (cd.)  
 PRE-PRIMARY EDUCATION IN 2007/08 SCHOOL YEAR (cont.)

WYSZCZEGÓLNIENIE SPECIFICATION	Placówki <i>Establishments</i>		Miejsca w przedszkolach <i>Places in nursery schools</i>	Dzieci <i>Children</i>	
	ogółem <i>total</i>	w tym przedszkola <i>of which nursery schools</i>		ogółem <i>total</i>	w tym w przedszkolach <i>of which in nursery schools</i>
<b>PODREGION (SUBREGION)</b>					
<b>OSTROŁĘCKO-SIEDLECKI (cd.) (cont.)</b>					
<b>Powiat pułtusk</b> .....	<b>30</b>	<b>7</b>	<b>560</b>	<b>944</b>	<b>545</b>
Gmina miejsko-wiejska:					
Urban-rural gmina:					
Pułtusk .....	9	4	385	530	375
w tym miasto <i>of which city</i> .....	6	3	350	494	353
Gminy wiejskie: <i>Rural gminas:</i>					
Gzy .....	3	—	—	43	—
Obryte .....	6	1	50	92	39
Pokrzywnica .....	4	—	—	48	—
Świercze .....	3	—	—	54	—
Winnica .....	2	1	75	98	82
Zatory .....	3	1	50	79	49
<b>Powiat siedlecki</b> .....	<b>56</b>	<b>14</b>	<b>625</b>	<b>1260</b>	<b>597</b>
Gmina miejsko-wiejska:					
Urban-rural gmina:					
Mordy .....	3	1	100	98	86
w tym miasto <i>of which city</i> .....	1	1	100	86	86
Gminy wiejskie: <i>Rural gminas:</i>					
Domanice .....	2	—	—	34	—
Korczew .....	3	1	45	60	37
Kotuń .....	6	—	—	112	—
Mokobody .....	3	1	35	105	51
Paprotnia .....	3	—	—	55	—
Przesmyki .....	2	2	76	58	58
Siedlce .....	7	2	90	185	90
Skórzec .....	5	1	54	99	54
Suchożebry .....	4	—	—	51	—
Wiśniew .....	5	1	40	76	39
Wodynie .....	4	2	69	88	77
Zbuczyn .....	9	3	116	239	105
<b>Powiat sokołowski</b> .....	<b>33</b>	<b>22</b>	<b>1353</b>	<b>1355</b>	<b>1224</b>
Gmina miejska: <i>Urban gmina:</i>					
Sokołów Podlaski .....	7	5	620	661	603
Gmina miejsko-wiejska:					
Urban-rural gmina:					
Kosów Lacki .....	4	1	52	76	70
w tym miasto <i>of which city</i> .....	1	1	52	70	70
Gminy wiejskie: <i>Rural gminas:</i>					
Bielany .....	3	2	50	76	68
Ceranów .....	2	2	44	46	46
Jablonna Lacka .....	4	2	130	99	80
Repki .....	3	2	94	106	81
Sabnie .....	2	1	150	79	67
Sokołów Podlaski .....	5	5	129	138	138
Sterdyń .....	3	2	84	74	71

TABL. 8 (53). **WYCHOWANIE PRZEDSZKOLNE W ROKU SZKOLNYM 2007/08 (cd.)**  
**PRE-PRIMARY EDUCATION IN 2007/08 SCHOOL YEAR (cont.)**

WYSZCZEGÓLNIENIE SPECIFICATION	Placówki <i>Establishments</i>		Miejsca w przedszkolach <i>Places in nursery schools</i>	Dzieci <i>Children</i>	
	ogółem <i>total</i>	w tym przedszkola <i>of which nursery schools</i>		ogółem <i>total</i>	w tym w przedszkolach <i>of which in nursery schools</i>
<b>PODREGION (SUBREGION)</b>					
<b>OSTROŁĘCKO-SIEDLECKI (dok.) (cont.)</b>					
<b>Powiat węgrowski</b> .....	<b>46</b>	<b>16</b>	<b>816</b>	<b>1340</b>	<b>863</b>
Gmina miejska: <i>Urban gmina:</i>					
Węgrów.....	4	3	300	354	301
Gmina miejsko-wiejska: <i>Urban-rural gmina:</i>					
Łochów.....	10	2	195	386	173
w tym miasto <i>of which city</i> .....	3	1	100	220	105
Gminy wiejskie: <i>Rural gminas:</i>					
Grębków.....	5	1	25	73	25
Korytnica.....	5	1	30	88	41
Liw.....	8	4	106	170	126
Miedzna.....	2	1	51	74	73
Sadowne.....	7	2	44	88	45
Stoczek.....	4	1	25	67	39
Wierzbno.....	1	1	40	40	40
<b>Powiat wyszkowski</b> .....	<b>48</b>	<b>10</b>	<b>907</b>	<b>1387</b>	<b>905</b>
Gmina miejsko-wiejska: <i>Urban-rural gmina:</i>					
Wyszków.....	15	5	765	909	770
w tym miasto <i>of which city</i> .....	6	5	765	790	770
Gminy wiejskie: <i>Rural gminas:</i>					
Brańszczyk.....	9	2	35	121	34
Długosiodło.....	6	2	82	115	76
Rząśnik.....	6	—	—	68	—
Somianka.....	7	—	—	81	—
Zabrodzie.....	5	1	25	93	25
<b>Miasta na prawach powiatu:</b> <i>Cities with powiat status:</i>					
<b>Ostrołęka</b> .....	<b>13</b>	<b>11</b>	<b>1083</b>	<b>1253</b>	<b>1194</b>
<b>Siedlce</b> .....	<b>32</b>	<b>24</b>	<b>2194</b>	<b>2520</b>	<b>2225</b>
<b>PODREGION (SUBREGION)</b>					
<b>WARSZAWSKI</b> .....	<b>679</b>	<b>328</b>	<b>27268</b>	<b>36184</b>	<b>26698</b>
<b>Powiat grodziski</b> .....	<b>33</b>	<b>19</b>	<b>1488</b>	<b>1950</b>	<b>1519</b>
Gminy miejskie: <i>Urban gminas:</i>					
Milanówek.....	6	5	435	471	435
Podkowa Leśna.....	1	1	125	118	118
Gmina miejsko-wiejska: <i>Urban-rural gmina:</i>					
Grodzisk Mazowiecki.....	14	9	704	971	763
w tym miasto <i>of which city</i> .....	12	9	704	915	763
Gminy wiejskie: <i>Rural gminas:</i>					
Baranów.....	4	—	—	57	—
Jaktorów.....	3	2	140	199	132
Żabia Wola.....	5	2	84	134	71

TABL. 8 (53). WYCHOWANIE PRZEDSZKOLNE W ROKU SZKOLNYM 2007/08 (cd.)  
 PRE-PRIMARY EDUCATION IN 2007/08 SCHOOL YEAR (cont.)

WYSZCZEGÓLNIENIE SPECIFICATION	Placówki <i>Establishments</i>		Miejsca w przedszkolach <i>Places in nursery schools</i>	Dzieci <i>Children</i>	
	ogółem <i>total</i>	w tym przedszkola <i>of which nursery schools</i>		ogółem <i>total</i>	w tym w przedszkolach <i>of which in nursery schools</i>
<b>PODREGION (SUBREGION)</b>					
<b>WARSZAWSKI (cd.) (cont.)</b>					
<b>Powiat grójcecki</b> .....	<b>58</b>	<b>10</b>	<b>865</b>	<b>1791</b>	<b>861</b>
Gminy miejsko-wiejskie:					
<i>Urban-rural gminas:</i>					
Grójec .....	9	3	360	587	402
w tym miasto <i>of which city</i> .....	6	3	360	532	402
Mogielnica .....	5	—	—	99	—
w tym miasto <i>of which city</i> .....	1	—	—	36	—
Nowe Miasto nad Pilicą .....	3	1	40	108	40
w tym miasto <i>of which city</i> .....	2	1	40	92	40
Warka .....	10	2	222	398	198
w tym miasto <i>of which city</i> .....	3	1	170	280	169
Gminy wiejskie: <i>Rural gminas:</i>					
Belsk Duży .....	5	1	25	108	25
Błędów .....	5	1	100	147	98
Chynów .....	9	1	50	144	20
Goszczyn .....	4	—	—	38	—
Jasieniec .....	4	1	68	112	78
Pniewy .....	4	—	—	50	—
<b>Powiat legionowski</b> .....	<b>43</b>	<b>28</b>	<b>2565</b>	<b>3085</b>	<b>2624</b>
Gmina miejska: <i>Urban gmina:</i>					
Legionowo .....	17	13	1314	1632	1428
Gmina miejsko-wiejska:					
<i>Urban-rural gmina:</i>					
Serock .....	4	3	325	329	309
w tym miasto <i>of which city</i> .....	1	1	175	170	170
Gminy wiejskie: <i>Rural gminas:</i>					
Jablonna .....	6	4	426	508	415
Nieporęt .....	8	4	290	362	286
Wieliszew .....	8	4	210	254	186
<b>Powiat miński</b> .....	<b>78</b>	<b>32</b>	<b>2357</b>	<b>3271</b>	<b>2198</b>
Gminy miejskie: <i>Urban gminas:</i>					
Mińsk Mazowiecki .....	15	14	1157	1248	1197
Sulejówek .....	5	2	300	492	300
Gminy miejsko-wiejskie:					
<i>Urban-rural gminas:</i>					
Halinów .....	7	3	105	264	133
w tym miasto <i>of which city</i> .....	2	1	50	142	50
Kaluszyn .....	3	1	120	118	109
w tym miasto <i>of which city</i> .....	1	1	120	109	109
Gminy wiejskie: <i>Rural gminas:</i>					
Ceglów .....	4	2	83	113	100
Dębe Wielkie .....	6	2	90	181	82
Dobre .....	4	1	215	91	25
Jakubów .....	3	—	—	49	—
Łatowicz .....	6	1	23	82	20
Mińsk Mazowiecki .....	7	1	40	212	40
Mrozy .....	4	1	75	141	69
Siennica .....	8	1	64	135	64
Stanisławów .....	6	3	85	145	59



TABL. 8 (53). **WYCHOWANIE PRZEDSZKOLNE W ROKU SZKOLNYM 2007/08 (cd.)**  
**PRE-PRIMARY EDUCATION IN 2007/08 SCHOOL YEAR (cont.)**

WYSZCZEGÓLNIENIE SPECIFICATION	Placówki <i>Establishments</i>		Miejsca w przedszkolach <i>Places in nursery schools</i>	Dzieci <i>Children</i>	
	ogółem <i>total</i>	w tym przedszkola <i>of which nursery schools</i>		ogółem <i>total</i>	w tym w przedszkolach <i>of which in nursery schools</i>
<b>PODREGION (SUBREGION) WARSZAWSKI (cd.) (cont.)</b>					
<b>Powiat nowodworski .....</b>	<b>32</b>	<b>10</b>	<b>1072</b>	<b>1549</b>	<b>1059</b>
Gmina miejska: <i>Urban gmina:</i>					
Nowy Dwór Mazowiecki .....	8	5	628	753	625
Gminy miejsko-wiejskie: <i>Urban-rural gminas:</i>					
Nasielsk .....	9	2	240	366	210
w tym miasto <i>of which city</i> .....	2	1	120	199	124
Zakroczym .....	3	1	25	76	25
w tym miasto <i>of which city</i> .....	2	1	25	76	25
Gminy wiejskie: <i>Rural gminas:</i>					
Czosnów .....	7	1	54	134	47
Leoncin .....	2	—	—	46	—
Pomiechówek .....	3	1	125	174	152
<b>Powiat otwocki .....</b>	<b>56</b>	<b>30</b>	<b>2499</b>	<b>3078</b>	<b>2424</b>
Gminy miejskie: <i>Urban gminas:</i>					
Józefów .....	7	4	353	496	339
Otwock .....	20	13	1133	1292	1098
Gmina miejsko-wiejska: <i>Urban-rural gmina:</i>					
Karczew .....	9	6	408	446	395
w tym miasto <i>of which city</i> .....	4	4	349	338	338
Gminy wiejskie: <i>Rural gminas:</i>					
Celestynów .....	6	2	180	228	166
Kolbiel .....	4	1	125	172	126
Osieck .....	2	—	—	41	—
Sobienie-Jeziory .....	4	1	50	122	59
Wiązowna .....	4	3	250	281	241
<b>Powiat piaseczyński .....</b>	<b>93</b>	<b>58</b>	<b>4231</b>	<b>4974</b>	<b>3885</b>
Gminy miejsko-wiejskie: <i>Urban-rural gminas:</i>					
Góra Kalwaria .....	15	6	478	689	474
w tym miasto <i>of which city</i> .....	5	4	385	440	381
Konstancin-Jeziorna .....	14	8	450	655	484
w tym miasto <i>of which city</i> .....	10	6	384	557	422
Piaseczno .....	41	31	2397	2504	2110
w tym miasto <i>of which city</i> .....	26	21	1721	1714	1505
Tarczyn .....	5	1	150	232	142
w tym miasto <i>of which city</i> .....	2	1	150	190	142
Gminy wiejskie: <i>Rural gminas:</i>					
Lesznowola .....	15	11	726	791	654
Prażmów .....	3	1	30	103	21

TABL. 8 (53). WYCHOWANIE PRZEDSZKOLNE W ROKU SZKOLNYM 2007/08 (cd.)  
 PRE-PRIMARY EDUCATION IN 2007/08 SCHOOL YEAR (cont.)

WYSZCZEGÓLNIENIE SPECIFICATION	Placówki Establishments		Miejsca w przedszkolach Places in nursery schools	Dzieci Children	
	ogółem total	w tym przedszkola of which nursery schools		ogółem total	w tym w przedszkolach of which in nursery schools
<b>PODREGION (SUBREGION)</b>					
<b>WARSZAWSKI (cd.) (cont.)</b>					
<b>Powiat pruszkowski</b> .....	<b>71</b>	<b>47</b>	<b>3709</b>	<b>4492</b>	<b>3683</b>
Gminy miejskie: <i>Urban gminas:</i>					
Piastów .....	8	5	516	611	509
Pruszków .....	23	17	1558	1867	1631
Gmina miejsko-wiejska:					
<i>Urban-rural gmina:</i>					
Brwinów .....	10	6	394	509	348
w tym miasto <i>of which city</i> .....	6	4	322	375	276
Gminy wiejskie: <i>Rural gminas:</i>					
Michalowice .....	10	7	461	518	438
Nadarzyn .....	11	6	388	426	364
Raszyn .....	9	6	392	561	393
<b>Powiat sochaczewski</b> .....	<b>37</b>	<b>8</b>	<b>686</b>	<b>1504</b>	<b>686</b>
Gmina miejska: <i>Urban gmina:</i>					
Sochaczew .....	11	6	579	857	579
Gminy wiejskie: <i>Rural gminas:</i>					
Brochów .....	2	—	—	44	—
Ilów .....	5	1	30	99	30
Młodzieszyn .....	3	—	—	62	—
Nowa Sucha .....	4	—	—	86	—
Rybno .....	1	—	—	43	—
Sochaczew .....	6	—	—	100	—
Teresin .....	5	1	77	213	77
<b>Powiat warszawski zachodni</b> .....	<b>43</b>	<b>31</b>	<b>2505</b>	<b>2988</b>	<b>2495</b>
Gminy miejsko-wiejskie:					
<i>Urban-rural gminas:</i>					
Błonie .....	6	6	566	551	551
w tym miasto <i>of which city</i> .....	4	4	462	446	446
Łomianki .....	13	9	549	712	538
w tym miasto <i>of which city</i> .....	7	6	383	476	375
Ożarów Mazowiecki .....	9	5	390	548	434
w tym miasto <i>of which city</i> .....	5	3	275	363	282
Gminy wiejskie: <i>Rural gminas:</i>					
Izabelin .....	5	4	363	387	366
Kampinos .....	1	1	102	102	102
Leszno .....	2	1	186	207	178
Stare Babice .....	7	5	349	481	326
<b>Powiat wołomiński</b> .....	<b>103</b>	<b>46</b>	<b>4269</b>	<b>5926</b>	<b>4275</b>
Gminy miejskie: <i>Urban gminas:</i>					
Kobyłka .....	5	4	461	476	438
Marki .....	13	7	624	899	616
Ząbki .....	14	10	937	1164	905
Zielonka .....	10	6	454	623	447
Gminy miejsko-wiejskie:					
<i>Urban-rural gminas:</i>					
Radzymin .....	10	4	286	375	284
w tym miasto <i>of which city</i> .....	4	3	266	274	274
Tłuszcz .....	9	3	312	493	347
w tym miasto <i>of which city</i> .....	3	2	262	311	262
Wołomin .....	19	9	1015	1389	1020
w tym miasto <i>of which city</i> .....	12	8	965	1184	961

TABL. 8 (53). **WYCHOWANIE PRZEDSZKOLNE W ROKU SZKOLNYM 2007/08 (cd.)**  
**PRE-PRIMARY EDUCATION IN 2007/08 SCHOOL YEAR (cont.)**

WYSZCZEGÓLNIENIE SPECIFICATION	Placówki <i>Establishments</i>		Miejsca w przedszkolach <i>Places in nursery schools</i>	Dzieci <i>Children</i>	
	ogółem <i>total</i>	w tym przedszkola <i>of which nursery schools</i>		ogółem <i>total</i>	w tym w przedszkolach <i>of which in nursery schools</i>
<b>PODREGION (SUBREGION)</b>					
<b>WARSZAWSKI (dok.) (cont.)</b>					
<b>Powiat wołomiński (dok.) (cont.)</b>					
Gminy wiejskie: <i>Rural gminas:</i>					
Dąbrowka .....	4	1	53	140	86
Jadów .....	5	1	75	124	80
Klembów .....	6	1	52	126	52
Poświętne .....	6	—	—	91	—
Strachówka .....	2	—	—	26	—
<b>Powiat żyrardowski .....</b>	<b>32</b>	<b>9</b>	<b>1022</b>	<b>1576</b>	<b>989</b>
Gmina miejska: <i>Urban gmina:</i>					
Żyrardów .....	11	6	775	1003	759
Gmina miejsko-wiejska: <i>Urban-rural gmina:</i>					
Mszczonów .....	7	1	137	267	137
w tym miasto <i>of which city</i> .....	2	1	137	217	137
Gminy wiejskie: <i>Rural gminas:</i>					
Puszcza Mariańska .....	6	1	60	97	43
Radziejowice .....	4	1	50	114	50
Wisłitki .....	4	—	—	95	—
<b>PODREGION (SUBREGION)</b>					
<b>RADOMSKI .....</b>	<b>381</b>	<b>96</b>	<b>7917</b>	<b>13872</b>	<b>7935</b>
<b>Powiat białobrzegi .....</b>	<b>24</b>	<b>4</b>	<b>367</b>	<b>609</b>	<b>332</b>
Gminy miejsko-wiejskie: <i>Urban-rural gminas:</i>					
Białobrzegi .....	3	2	264	254	241
w tym miasto <i>of which city</i> .....	2	2	264	241	241
Wyśmierzyce .....	2	1	58	49	49
w tym miasto <i>of which city</i> .....	1	1	58	49	49
Gminy wiejskie: <i>Rural gminas:</i>					
Promna .....	4	1	45	84	42
Radzanów .....	3	—	—	54	—
Stara Błotnica .....	7	—	—	84	—
Stromiec .....	5	—	—	84	—
<b>Powiat garwoliński .....</b>	<b>78</b>	<b>18</b>	<b>1520</b>	<b>2361</b>	<b>1532</b>
Gminy miejskie: <i>Urban gminas:</i>					
Garwolin .....	7	4	550	625	550
Łaskarzew .....	2	1	120	118	101
Gminy miejsko-wiejskie: <i>Urban-rural gminas:</i>					
Piława .....	5	1	125	247	124
w tym miasto <i>of which city</i> .....	2	1	125	161	124
Żelechów .....	5	1	150	160	127
w tym miasto <i>of which city</i> .....	1	1	150	127	127

TABL. 8 (53). WYCHOWANIE PRZEDSZKOLNE W ROKU SZKOLNYM 2007/08 (cd.)  
 PRE-PRIMARY EDUCATION IN 2007/08 SCHOOL YEAR (cont.)

WYSZCZEGÓLNIENIE SPECIFICATION	Placówki <i>Establishments</i>		Miejsca w przedszkolach <i>Places in nursery schools</i>	Dzieci <i>Children</i>	
	ogółem <i>total</i>	w tym przedszkola <i>of which nursery schools</i>		ogółem <i>total</i>	w tym w przedszkolach <i>of which in nursery schools</i>
<b>PODREGION (SUBREGION)</b>					
<b>RADOMSKI (cd.) (cont.)</b>					
<b>Powiat garwoliński (dok.) (cont.)</b>					
Gminy wiejskie: <i>Rural gminas:</i>					
Borowie .....	5	1	45	76	25
Garwolin .....	8	2	129	214	131
Górzno .....	6	—	—	81	—
Łaskarzew .....	4	2	65	101	77
Maciejowice .....	6	1	65	124	76
Miastków Kościelny .....	5	1	50	99	50
Parysów .....	2	1	60	100	85
Sobolew .....	8	2	86	213	113
Trojanów .....	11	—	—	91	—
Wilga .....	4	1	75	112	73
<b>Powiat kozienicki .....</b>	<b>42</b>	<b>14</b>	<b>938</b>	<b>1390</b>	<b>918</b>
Gmina miejsko-wiejska:					
<i>Urban-rural gmina:</i>					
Kozienice .....	17	6	645	802	596
w tym miasto <i>of which city</i> .....	6	5	585	606	553
Gminy wiejskie: <i>Rural gminas:</i>					
Garbalka-Letnisko .....	3	1	40	94	50
Głowaczów .....	7	2	115	140	80
Gniewoszków .....	3	1	50	77	48
Grabów nad Pilicą .....	2	—	—	51	—
Magnuszew .....	4	1	25	113	69
Sieciechów .....	6	3	63	113	75
<b>Powiat lipski .....</b>	<b>20</b>	<b>6</b>	<b>315</b>	<b>510</b>	<b>327</b>
Gmina miejsko-wiejska:					
<i>Urban-rural gmina:</i>					
Lipisko .....	5	3	215	232	203
w tym miasto <i>of which city</i> .....	1	1	150	147	147
Gminy wiejskie: <i>Rural gminas:</i>					
Chotcza .....	2	—	—	15	—
Ciepielów .....	2	2	50	96	96
Rzeczniów .....	4	1	50	53	28
Siemno .....	4	—	—	57	—
Solec nad Wisłą .....	3	—	—	57	—
<b>Powiat przysuski .....</b>	<b>31</b>	<b>7</b>	<b>361</b>	<b>694</b>	<b>295</b>
Gmina miejsko-wiejska:					
<i>Urban-rural gmina:</i>					
Przysucha .....	7	2	145	227	122
w tym miasto <i>of which city</i> .....	4	2	145	178	122
Gminy wiejskie: <i>Rural gminas:</i>					
Borkowice .....	5	2	49	68	36
Gielniów .....	4	1	50	70	32
Klwów .....	2	1	47	61	47
Odrzywół .....	2	—	—	33	—
Potworów .....	4	—	—	62	—
Rusinów .....	3	—	—	90	—
Wieniawa .....	4	1	70	83	58

TABL. 8 (53). **WYCHOWANIE PRZEDSZKOLNE W ROKU SZKOLNYM 2007/08 (dok.)**  
**PRE-PRIMARY EDUCATION IN 2007/08 SCHOOL YEAR (cont.)**

WYSZCZEGÓLNIENIE SPECIFICATION	Placówki <i>Establishments</i>		Miejsca w przedszkolach <i>Places in nursery schools</i>	Dzieci <i>Children</i>	
	ogółem <i>total</i>	w tym przedszkola <i>of which nursery schools</i>		ogółem <i>total</i>	w tym w przedszkolach <i>of which in nursery schools</i>
<b>PODREGION (SUBREGION)</b>					
<b>RADOMSKI (dok.) (cont.)</b>					
<b>Powiat radomski .....</b>	<b>82</b>	<b>16</b>	<b>1361</b>	<b>2428</b>	<b>1306</b>
Gmina miejska: <i>Urban gmina:</i>					
Pionki .....	4	3	350	358	339
Gminy miejsko-wiejskie: <i>Urban-rural gminas:</i>					
Ilża .....	9	1	150	239	137
w tym miasto <i>of which city</i> .....	1	1	150	137	137
Skaryszew .....	10	1	125	231	119
w tym miasto <i>of which city</i> .....	2	1	125	133	119
Gminy wiejskie: <i>Rural gminas:</i>					
Gózd .....	6	—	—	152	—
Jastrzębia .....	7	1	29	108	29
Jedlińsk .....	7	1	100	214	100
Jedlnia-Letnisko .....	6	1	50	166	53
Kowala .....	5	1	100	207	101
Pionki .....	7	—	—	95	—
Przytyk .....	3	1	60	113	83
Wierzbica .....	6	5	297	243	240
Wolanów .....	4	—	—	109	—
Zakrzew .....	8	1	100	193	105
<b>Powiat szydłowiecki .....</b>	<b>30</b>	<b>3</b>	<b>270</b>	<b>656</b>	<b>245</b>
Gmina miejsko-wiejska: <i>Urban-rural gmina:</i>					
Szydłowiec .....	9	2	220	403	204
w tym miasto <i>of which city</i> .....	4	2	220	340	204
Gminy wiejskie: <i>Rural gminas:</i>					
Chlewiska .....	5	1	50	80	41
Jastrząb .....	5	—	—	57	—
Mirów .....	5	—	—	51	—
Orońsko .....	6	—	—	65	—
<b>Powiat zwoleński .....</b>	<b>21</b>	<b>5</b>	<b>245</b>	<b>565</b>	<b>225</b>
Gmina miejsko-wiejska: <i>Urban-rural gmina:</i>					
Zwoleń .....	5	2	135	271	126
w tym miasto <i>of which city</i> .....	2	1	120	214	102
Gminy wiejskie: <i>Rural gminas:</i>					
Kazanów .....	4	1	50	66	42
Policzna .....	4	2	60	94	57
Przyłęk .....	4	—	—	76	—
Tczów .....	4	—	—	58	—
<b>Miasto na prawach powiatu (City with powiat status) Radom .....</b>	<b>53</b>	<b>23</b>	<b>2540</b>	<b>4659</b>	<b>2755</b>
<b>PODREGION (SUBREGION)</b>					
<b>MIASTO (CITY) WARSZAWA .....</b>	<b>652</b>	<b>488</b>	<b>44724</b>	<b>49972</b>	<b>44891</b>
<b>Miasto na prawach powiatu m.st. Warszawa .....</b>	<b>652</b>	<b>488</b>	<b>44724</b>	<b>49972</b>	<b>44891</b>
<i>City with powiat status Capital City of Warsaw</i>					

## Dział VIII. OCHRONA ZDROWIA I OPIEKA SPOŁECZNA

### Chapter VIII. HEALTH CARE AND SOCIAL WELFARE

TABL. 1 (54). SZPITALI OGÓLNE<sup>a</sup>, APTEKI OGÓLNODOSTĘPNE I PUNKTY APTECZNE W 2007 R.

Stan w dniu 31 XII

GENERAL HOSPITALS<sup>a</sup>, PUBLIC PHARMACIES AND PHARMACEUTICAL OUTLETS IN 2007

As of 31 XII

WYSZCZEGÓLNIENIE SPECIFICATION	Szpitala ogólne — łóżka na 10 tys. ludności General hospitals — beds per 10 thous. population	Apteki <sup>b</sup> Pharmacies <sup>b</sup>	Punkty apteczne <sup>b</sup> Pharmaceuti- cal outlets <sup>b</sup>	WYSZCZEGÓLNIENIE SPECIFICATION	Szpitala ogólne — łóżka na 10 tys. ludności General hospitals — beds per 10 thous. population	Apteki <sup>b</sup> Pharmacies <sup>b</sup>	Punkty apteczne <sup>b</sup> Pharmaceuti- cal outlets <sup>b</sup>
<b>WOJEWÓDZTWO</b> ..... <i>VOIVODSHIP</i>	<b>44,2</b>	<b>1113</b>	<b>119</b>	<b>Podregion (Subregion) warszawski</b> .....	<b>32,0</b>	<b>289</b>	<b>24</b>
<b>Podregion (Subregion) ciechanowско-plocki</b> .....	<b>45,2</b>	<b>131</b>	<b>32</b>	Powiaty: <i>Powiaty:</i>			
Powiaty: <i>Powiaty:</i>				grodziski.....	36,4	16	1
ciechanowski.....	77,3	21	2	grójcecki.....	37,0	20	1
gostyniński.....	72,8	10	2	legionowski.....	—	23	1
mławski.....	21,9	13	7	miński.....	29,1	34	4
plocki.....	—	15	6	nowodworski.....	19,5	17	1
pioński.....	27,8	15	5	otwocki.....	92,1	27	—
sierpecki.....	32,3	8	4	piaseczyński.....	45,6	32	2
żuromiński.....	38,5	7	6	pruszkowski.....	18,2	32	1
Miasto na prawach powiatu: <i>City with powiat status:</i>				sochaczewski.....	41,8	13	6
Plock.....	83,1	42	—	warszawski zachodni.....	15,1	19	—
<b>Podregion (Subregion) ostrołęcko-siedlecki</b> .....	<b>37,2</b>	<b>165</b>	<b>44</b>	wolomiński.....	17,9	37	1
Powiaty: <i>Powiaty:</i>				żyrardowski.....	38,8	19	6
łosicki.....	35,8	8	1	<b>Podregion (Subregion) radomski</b> .....	<b>35,0</b>	<b>157</b>	<b>19</b>
makowski.....	49,9	9	4	Powiaty: <i>Powiaty:</i>			
ostrołęcki.....	—	14	4	białobrzeski.....	—	3	4
ostrowski.....	29,1	15	7	garwoliński.....	16,5	27	1
przasnyski.....	47,7	13	2	kozienicki.....	66,1	13	3
pułtuski.....	25,9	14	4	lipski.....	58,9	8	3
siedlecki.....	—	8	11	przysuski.....	13,3	10	2
sokołowski.....	46,1	12	4	radomski.....	15,8	22	2
węgrowski.....	23,1	13	4	szydlowiecki.....	—	6	4
wyszkowski.....	31,5	12	3	zwoleniński.....	12,2	7	—
Miasta na prawach powiatu: <i>Cities with powiat status:</i>				Miasto na prawach powiatu: <i>City with powiat status:</i>			
Ostrołęka.....	84,1	18	—	Radom.....	63,1	61	—
Siedlce.....	95,9	29	—	<b>Podregion (Subregion) Miasto (City) Warszawa</b>	<b>60,8</b>	<b>371</b>	<b>—</b>
				Miasto na prawach powiatu: <i>City with powiat status:</i>			
				m.st. Warszawa.....	60,8	371	—
				<i>Capital City of Warsaw</i>			

<sup>a</sup> Łącznie z filiami szpitali. <sup>b</sup> Patrz „Uwagi ogólne”, ust. 5 na str. 36.

Źródło: w zakresie szpitali ogólnych — dane Ministerstwa Zdrowia.

<sup>a</sup> Including hospital branches. <sup>b</sup> See “General notes”, item 5 on page 36.

Source: in regard to general hospitals — data of the Ministry of Health.

TABL. 2 (55). **AMBULATORYJNA OPIEKA ZDROWOTNA W 2007 R.**

Stan w dniu 31 XII  
*OUT-PATIENT HEALTH CARE IN 2007*  
*As of 31 XII*

WYSZCZEGÓLNIENIE <i>SPECIFICATION</i>	Zakłady opieki zdrowotnej <i>Health care institutions</i>			Praktyki lekarskie <sup>a</sup> <i>Medical practices<sup>a</sup></i>	Porady udzielone <sup>b,c</sup> <i>Consultations provided<sup>b,c</sup></i>		
	ogółem <i>total</i>	ogólnodostępne <i>public</i>	służby medycyny pracy <i>occupational medicine</i>		ogółem <i>total</i>	lekarskie <i>medical</i>	stomatologiczne <i>dental</i>
<b>WOJEWÓDZTWO</b> ..... <i>VOIVODSHIP</i>	<b>1707</b>	<b>1648</b>	<b>59</b>	<b>370</b>	<b>36060749</b>	<b>32222639</b>	<b>3838110</b>
<b>Podregion (Subregion)</b> <b>ciechanowsko-płocki</b> .....	<b>225</b>	<b>223</b>	<b>2</b>	<b>62</b>	<b>3991743</b>	<b>3496869</b>	<b>494874</b>
Powiaty: <i>Powiats:</i>							
ciechanowski .....	26	26	—	15	580432	451831	128601
gostyniński .....	14	14	—	3	262426	239699	22727
mławski .....	34	34	—	6	459021	364734	94287
płocki .....	30	30	—	10	466974	426014	40960
płoński .....	33	32	1	9	478882	432579	46303
sierpecki .....	20	20	—	5	338739	305580	33159
żuromiński .....	19	19	—	1	228682	199053	29629
Miasto na prawach powiatu: <i>City with powiat status:</i>							
Płock .....	49	48	1	13	1176587	1077379	99208
<b>Podregion (Subregion)</b> <b>ostrolęcko-siedlecki</b> .....	<b>356</b>	<b>348</b>	<b>8</b>	<b>120</b>	<b>5016955</b>	<b>4397392</b>	<b>619563</b>
Powiaty: <i>Powiats:</i>							
łosicki .....	18	18	—	5	213749	187548	26201
makowski .....	21	21	—	6	254124	230583	23541
ostrolęcki .....	26	26	—	10	360968	326198	34770
ostrowski .....	26	26	—	11	429002	364096	64906
przasnyski .....	14	14	—	10	310621	280526	30095
pułtuski .....	21	21	—	9	287631	261110	26521
siedlecki .....	35	34	1	4	260229	229826	30403
sokołowski .....	23	22	1	15	366714	335454	31260
węgrowski .....	26	26	—	9	379914	352788	27126
wyszkowski .....	27	27	—	12	436382	400519	35863
Miasta na prawach powiatu: <i>Cities with powiat status:</i>							
Ostrolęka .....	71	68	3	25	617402	527661	89741
Siedlce .....	48	45	3	4	1100219	901083	199136

<sup>a</sup> Dane obejmują podmioty, które podpisały kontrakty z NFZ lub z zakładami opieki zdrowotnej; łącznie z praktykami lekarskimi przeprowadzającymi badania profilaktyczne w zakresie służby medycyny pracy. <sup>b</sup> W ciągu roku; łącznie z poradami opłacanymi przez pacjentów (środki niepubliczne). <sup>c</sup> Bez porad udzielonych w izbach przyjęć szpitali ogólnych — 752299 porad.

<sup>a</sup> Data concern entities that have signed contract with National Health Fund or health care facilities; including medical practices conducted within the framework of occupational medicine. <sup>b</sup> During the year; including consultations paid by patients (non-public funds). <sup>c</sup> Excluding consultation provided by doctors in admission rooms in general hospitals — 752299 consultations.

TABL. 2 (55). **AMBULATORYJNA OPIEKA ZDROWOTNA W 2007 R. (dok.)**  
Stan w dniu 31 XII  
OUT-PATIENT HEALTH CARE IN 2007 (cont.)  
As of 31 XII

WYSZCZEGÓLNIENIE SPECIFICATION	Zakłady opieki zdrowotnej Health care institutions			Praktyki lekarskie <sup>a</sup> Medical practices <sup>a</sup>	Porady udzielone <sup>b,c</sup> Consultations provided <sup>b,c</sup>		
	ogółem total	ogólnodostępne public	służby medycyny pracy occupational medicine		ogółem total	lekarskie medical	stomatologiczne dental
<b>Podregion (Subregion)</b>							
<b>warszawski.....</b>	<b>329</b>	<b>317</b>	<b>12</b>	<b>54</b>	<b>6674133</b>	<b>6277755</b>	<b>396378</b>
Powiaty: <i>Powiats:</i>							
grodziski .....	23	21	2	3	509239	491897	17342
grójecki .....	30	29	1	13	479750	453682	26068
legionowski.....	29	27	2	8	513086	447445	65641
miński .....	29	28	1	7	763390	706799	56591
nowodworski.....	24	24	—	3	382418	371864	10554
otwocki .....	27	24	3	4	519781	485300	34481
piaseczyński.....	25	25	—	—	596508	561558	34950
pruskowski.....	36	35	1	6	699063	661262	37801
sochaczewski .....	19	18	1	2	486746	469215	17531
warszawski zachodni .....	18	18	—	2	439190	417722	21468
wołomiński.....	37	36	1	1	944537	895480	49057
żyrardowski .....	32	32	—	5	340425	315531	24894
<b>Podregion (Subregion)</b>							
<b>radomski .....</b>	<b>236</b>	<b>231</b>	<b>5</b>	<b>112</b>	<b>4324639</b>	<b>3806488</b>	<b>518151</b>
Powiaty: <i>Powiats:</i>							
białobrzeski .....	12	12	—	—	164742	155381	9361
garwoliński.....	31	31	—	23	576298	512314	63984
koziernicki.....	20	19	1	12	368937	333707	35230
lipski.....	15	15	—	7	211734	196268	15466
przysuski .....	15	15	—	8	174133	156245	17888
radomski .....	33	33	—	16	621068	560560	60508
sztytowiecki .....	13	13	—	11	235247	217126	18121
zwoleński .....	9	9	—	9	190196	168059	22137
Miasto na prawach powiatu: <i>City with powiat status:</i>							
Radom .....	88	84	4	26	1782284	1506828	275456
<b>Podregion (Subregion)</b>							
<b>Miasto (City) Warszawa.....</b>	<b>561</b>	<b>529</b>	<b>32</b>	<b>22</b>	<b>16053279</b>	<b>14244135</b>	<b>1809144</b>
Miasto na prawach powiatu: <i>City with powiat status:</i>							
m.st. Warszawa..... <i>Capital City of Warsaw</i>	561	529	32	22	16053279	14244135	1809144

<sup>a</sup> Dane obejmują podmioty, które podpisały kontrakty z NFZ lub z zakładami opieki zdrowotnej; łącznie z praktykami lekarskimi przeprowadzającymi badania profilaktyczne w zakresie służby medycyny pracy. <sup>b</sup> W ciągu roku; łącznie z poradami opłacanymi przez pacjentów (środki niepubliczne). <sup>c</sup> Bez porad udzielonych w izbach przyjęć szpitali ogólnych — 752299 porad.

<sup>a</sup> Data concern entities that have signed contract with National Health Fund or health care facilities; including medical practices conducted within the framework of occupational medicine. <sup>b</sup> During the year; including consultations paid by patients (non-public funds). <sup>c</sup> Excluding consultation provided by doctors in admission rooms in general hospitals — 752299 consultations.



TABL. 3 (56). **ŻŁOBKI ORAZ POMOC SPOŁECZNA STACJONARNA W 2007 R.**

Stan w dniu 31 XII

NURSERIES AND STATIONARY SOCIAL WELFARE IN 2007

As of 31 XII

WYSZCZEGÓLNIENIE SPECIFICATION	Żłobki i oddziały żłobkowe Nurseries and nursery wards				Pomoc społeczna stacjonarna (łącznie z filiami) Stationary social welfare (including branches)		
	żłobki nurseries	oddziały żłobkowe nursery wards	miejsca places	dzieci przebywa- jące (w ciągu roku) children staying (during the year)	domy i zakłady (bez filii) homes and facilities (excluding branches)	miejsca places	mieszkańcy residents
<b>WOJEWÓDZTWO</b> <b>VOIVODSHIP</b>	<b>56</b>	<b>5</b>	<b>4398</b>	<b>8414</b>	<b>179</b>	<b>14245</b>	<b>13172</b>
<b>Podregion (Subregion)</b> <b>ciechanowsko-płocki</b>	<b>4</b>	<b>—</b>	<b>200</b>	<b>525</b>	<b>21</b>	<b>1771</b>	<b>1659</b>
Powiaty: <i>Powiats:</i>							
ciechanowski	1	—	21	225	4	389	341
gostyniński	—	—	—	—	2	270	266
mławski	—	—	—	—	3	77	70
płocki	—	—	—	—	7	744	704
płoński	—	—	—	—	1	40	36
sierpecki	—	—	—	—	1	70	63
żuromiński	—	—	—	—	1	65	65
Miasto na prawach powiatu: <i>City with powiat status:</i>							
Płock	3	—	179	300	2	116	114
<b>Podregion (Subregion)</b> <b>ostrolęcko-siedlecki</b>	<b>2</b>	<b>1</b>	<b>115</b>	<b>208</b>	<b>26</b>	<b>2091</b>	<b>2215</b>
Powiaty: <i>Powiats:</i>							
łosicki	—	—	—	—	—	—	—
makowski	—	—	—	—	1	30	31
ostrolęcki	—	—	—	—	2	22	22
ostrowski	—	—	—	—	—	—	—
przasnyski	—	—	—	—	3	419	400
pułtuski	—	1	20	22	4	468	646
siedlecki	—	—	—	—	1	22	21
sokołowski	—	—	—	—	2	174	173
węgrowski	—	—	—	—	3	63	58
wyszkowski	—	—	—	—	5	502	480
Miasta na prawach powiatu: <i>Cities with powiat status:</i>							
Ostrolęka	1	—	25	40	3	251	251
Siedlce	1	—	70	146	2	140	133
<b>Podregion (Subregion)</b> <b>warszawski</b>	<b>5</b>	<b>3</b>	<b>392</b>	<b>655</b>	<b>72</b>	<b>4636</b>	<b>4084</b>
Powiaty: <i>Powiats:</i>							
grodziski	—	—	—	—	3	125	100
grójcecki	—	1	20	21	5	379	353
legionowski	1	—	85	172	3	127	113
miński	—	—	—	—	6	528	426
nowodworski	—	—	—	—	5	212	209
otwocki	1	—	70	126	8	240	213
piaseczyński	2	—	87	135	9	1173	1035
pruszkowski	—	1	80	99	3	284	224
sochaczewski	1	—	35	78	1	52	41
warszawski zachodni	—	1	15	24	16	753	706
wolomiński	—	—	—	—	10	532	433
żyrardowski	—	—	—	—	3	231	231

TABL. 3 (56). **ŻŁOBKI ORAZ POMOC SPOŁECZNA STACJONARNA W 2007 R. (dok.)**  
 Stan w dniu 31 XII  
 NURSERIES AND STATIONARY SOCIAL WELFARE IN 2007 (cont.)  
 As of 31 XII

WYSZCZEGÓLNIENIE SPECIFICATION	Żłobki i oddziały żłobkowe Nurseries and nursery wards				Pomoc społeczna stacjonarna (łącznie z filiami) Stationary social welfare (including branches)		
	żłobki nurseries	oddziały żłobkowe nursery wards	miejsca places	dzieci przebywa- jące (w ciągu roku) children staying (during the year)	domy i zakłady (bez filii) homes and facilities (excluding branches)	miejsca places	mieszkańcy residents
<b>Podregion (Subregion)</b> <b>radomski</b> .....	<b>2</b>	<b>1</b>	<b>115</b>	<b>218</b>	<b>17</b>	<b>1603</b>	<b>1531</b>
Powiaty: <i>Powiats:</i>							
bialobrzeski .....	—	—	—	—	1	55	52
garwoliński .....	—	—	—	—	3	141	124
kozienicki .....	1	—	25	48	1	70	70
lipski .....	—	—	—	—	1	110	108
przysuski .....	—	—	—	—	—	—	—
radomski .....	—	1	15	15	3	397	402
szydlowiecki .....	—	—	—	—	1	94	88
zwolenicki .....	—	—	—	—	1	72	79
Miasto na prawach powiatu: <i>City with powiat status:</i>							
Radom .....	1	—	75	155	6	664	608
<b>Podregion (Subregion)</b> <b>Miasto (City) Warszawa</b> .....	<b>43</b>	<b>—</b>	<b>3576</b>	<b>6808</b>	<b>43</b>	<b>4144</b>	<b>3683</b>
Miasto na prawach powiatu: <i>City with powiat status:</i>							
m.st. Warszawa .....	43	—	3576	6808	43	4144	3683
<i>Capital City of Warsaw</i>							

TABL. 4 (57). **CAŁODOBOWE PLACÓWKI OPIEKUŃCZO-WYCHOWAWCZE DLA DZIECI I MŁODZIEŻY W 2007 R.**  
 Stan w dniu 31 XII  
 ROUND-THE-CLOCK CARE AND EDUCATION CENTRES FOR CHILDREN AND YOUNG PEOPLE IN 2007  
 As of 31 XII

WYSZCZEGÓLNIENIE SPECIFICATION	Ogółem Total	Interwencyjne Intervention	Rodzinne Family	Socjalizacyjne Socialization	Wielofunkcyjne Multi-functional
<b>WOJEWÓDZTWO</b> .....	<b>68</b>	<b>5</b>	<b>24</b>	<b>24</b>	<b>15</b>
<i>VOIVODSHIP</i>					
<i>a</i> — placówki <i>centres</i>	<b>2255</b>	<b>205</b>	<b>254</b>	<b>926</b>	<b>870</b>
<i>b</i> — miejsca <i>places</i>	<b>2210</b>	<b>201</b>	<b>245</b>	<b>914</b>	<b>850</b>
<i>c</i> — wychowankowie <i>residents</i>					
<b>Podregion (Subregion) ciechanowsko-płocki</b> .....	<b>12</b>	<b>1</b>	<b>6</b>	<b>2</b>	<b>3</b>
<i>a</i>	<b>372</b>	<b>35</b>	<b>43</b>	<b>94</b>	<b>200</b>
<i>b</i>	<b>381</b>	<b>32</b>	<b>45</b>	<b>88</b>	<b>216</b>
<i>c</i>					
Powiaty: <i>Powiats:</i>					
ciechanowski .....	1	—	—	—	1
<i>a</i>	50	—	—	—	50
<i>b</i>	49	—	—	—	49
<i>c</i>	3	—	2	—	1
gostyniński .....	3	—	—	—	—
<i>a</i>	116	—	11	—	105
<i>b</i>	132	—	13	—	119
<i>c</i>					

TABL. 4 (57). CAŁODOBOWE PLACÓWKI OPIEKUŃCZO-WYCHOWAWCZE DLA DZIECI I MŁODZIEŻY W 2007 R. (cd.)  
Stan w dniu 31 XII  
ROUND-THE-CLOCK CARE AND EDUCATION CENTRES FOR CHILDREN AND YOUNG PEOPLE IN 2007 (cont.)  
As of 31 XII

WYSZCZEGÓLNIENIE SPECIFICATION a — placówki centres b — miejsca places c — wychowankowie residents	Ogółem Total	Interwencyjne Intervention	Rodzinne Family	Socjalizacyjne Socialization	Wielofunkcyjne Multi-functional
<b>Podregion (Subregion) ciechanowsko-płocki (dok.) (cont.)</b>					
Powiaty (dok.): Powiats (cont.):					
miławski .....	a 1 b 45 c 48	—	—	—	1 45 48
płocki .....	a 1 b 8 c 9	—	1 8 9	—	— — —
płoński .....	a 1 b 60 c 55	—	—	1 60 55	— — —
Miasto na prawach powiatu: City with powiat status:					
Płock .....	a 5 b 93 c 88	1 35 32	3 24 23	1 34 33	— — —
<b>Podregion (Subregion) ostrołęcko-siedlecki .....</b>	<b>a 12 b 336 c 340</b>	<b>1 20 17</b>	<b>6 126 121</b>	<b>4 152 156</b>	<b>1 38 46</b>
Powiaty: Powiats:					
makowski .....	a 1 b 6 c 4	—	1 6 4	—	— — —
ostrołęcki .....	a 2 b 13 c 13	—	2 13 13	—	— — —
ostrowski .....	a 1 b 8 c 8	—	1 8 8	—	— — —
siedlecki .....	a 1 b 52 c 52	—	—	1 52 52	— — —
węgrowski .....	a 1 b 40 c 40	—	—	1 40 40	— — —
wyszkowski .....	a 1 b 38 c 46	—	—	—	1 38 46
Miasta na prawach powiatu: Cities with powiat status:					
Ostrołęka .....	a 2 b 50 c 51	1 20 17	—	1 30 34	— — —
Siedlce .....	a 3 b 129 c 126	—	2 99 96	1 30 30	— — —
<b>Podregion (Subregion) warszawski .....</b>	<b>a 12 b 350 c 335</b>	<b>—</b>	<b>3 22 22</b>	<b>5 154 157</b>	<b>4 174 156</b>
Powiaty: Powiats:					
legionowski .....	a 1 b 30 c 27	—	—	—	1 30 27
miński .....	a 2 b 44 c 48	—	—	2 44 48	— — —

TABL. 4 (57). **CAŁODOBOWE PLACÓWKI OPIEKUŃCZO-WYCHOWAWCZE DLA DZIECI I MŁODZIEŻY W 2007 R. (dok.)**  
 Stan w dniu 31 XII  
 ROUND-THE-CLOCK CARE AND EDUCATION CENTRES FOR CHILDREN AND YOUNG PEOPLE IN 2007 (cont.)  
 As of 31 XII

WYSZCZEGÓLNIENIE SPECIFICATION a – placówki centres b – miejsca places c – wychowankowie residents	Ogółem Total	Interwencyjne Intervention	Rodzinne Family	Socjalizacyjne Socialization	Wielofunkcyjne Multi-functional
<b>Podregion (Subregion) warszawski (dok.) (cont.)</b>					
Powiaty (dok.): <i>Powiats (cont.):</i>					
nowodworski..... a	2	—	2	—	—
b	16	—	16	—	—
c	16	—	16	—	—
otwocki ..... a	3	—	—	1	2
b	119	—	—	30	89
c	104	—	—	26	78
piaseczyński..... a	1	—	—	—	1
b	55	—	—	—	55
c	51	—	—	—	51
sochaczewski ..... a	1	—	—	1	—
b	50	—	—	50	—
c	50	—	—	50	—
wołomiński..... a	2	—	1	1	—
b	36	—	6	30	—
c	39	—	6	33	—
<b>Podregion (Subregion) radomski .....</b>	<b>13</b>	<b>1</b>	<b>7</b>	<b>3</b>	<b>2</b>
b	<b>300</b>	<b>30</b>	<b>53</b>	<b>92</b>	<b>125</b>
c	<b>301</b>	<b>36</b>	<b>47</b>	<b>101</b>	<b>117</b>
Powiaty: <i>Powiats:</i>					
garwoliński..... a	1	1	—	—	—
b	30	30	—	—	—
c	36	36	—	—	—
kozienicki..... a	1	—	—	1	—
b	35	—	—	35	—
c	34	—	—	34	—
lipski..... a	1	—	—	—	1
b	70	—	—	—	70
c	64	—	—	—	64
radomski..... a	2	—	1	1	—
b	38	—	8	30	—
c	46	—	6	40	—
szydlowiecki ..... a	1	—	1	—	—
b	8	—	8	—	—
c	6	—	6	—	—
Miasto na prawach powiatu: <i>City with powiat status:</i>					
Radom..... a	7	—	5	1	1
b	119	—	37	27	55
c	115	—	35	27	53
<b>Podregion (Subregion) Miasto (City) Warszawa</b>	<b>19</b>	<b>2</b>	<b>2</b>	<b>10</b>	<b>5</b>
b	<b>897</b>	<b>120</b>	<b>10</b>	<b>434</b>	<b>333</b>
c	<b>853</b>	<b>116</b>	<b>10</b>	<b>412</b>	<b>315</b>
Miasto na prawach powiatu: <i>City with powiat status:</i>					
m.st. Warszawa..... a	19	2	2	10	5
<i>Capital City of Warsaw</i>					
b	897	120	10	434	333
c	853	116	10	412	315

U w a g a. Ponadto w 266 placówkach wsparcia dziennego, pracujących minimum 5 dni i 20 godzin tygodniowo, przebywało 9540 wychowanków.  
*No t e. Moreover, 9540 residents stayed in 266 daily assistance centres working minimum 5 days and 20 hours a week.*

## Dział IX. KULTURA. TURYSTYKA. SPORT

### Chapter IX. CULTURE. TOURISM. SPORT

TABL. 1 (58). BIBLIOTEKI PUBLICZNE (z filiami) W 2007 R.  
PUBLIC LIBRARIES (with branches) IN 2007

WYSZCZEGÓLNIENIE SPECIFICATION	Biblioteki <sup>a</sup> Libraries <sup>a</sup>	Punkty biblioteczne <sup>a</sup> Library service points <sup>a</sup>	Księgozbiór <sup>a</sup> w tys. wol. Collection <sup>a</sup> in thous. vol.	Czytelnicy <sup>b</sup> Borrowers <sup>b</sup>	Wypożyczenia <sup>bc</sup> Loans <sup>bc</sup>		Liczba ludności na 1 placówkę biblioteczną <sup>a</sup> Number of population per library institution <sup>a</sup>
					w tys. wol. in thous. vol.	na 1 czytelnika w wol. per borrower in vol.	
<b>WOJEWÓDZTWO</b> ..... <i>VOIVODSHIP</i>	<b>995</b>	<b>202</b>	<b>16817,1</b>	<b>867682</b>	<b>15711,0</b>	<b>18,1</b>	<b>4335</b>
<b>PODREGION (SUBREGION)</b> <b>CIECHANOWSKO-PŁOCKI</b>	<b>152</b>	<b>25</b>	<b>2309,7</b>	<b>112129</b>	<b>1866,8</b>	<b>16,6</b>	<b>3532</b>
<b>Powiat ciechanowski</b> .....	<b>19</b>	<b>4</b>	<b>361,2</b>	<b>16817</b>	<b>342,4</b>	<b>20,4</b>	<b>3939</b>
Gmina miejska: <i>Urban gmina:</i>							
Ciechanów.....	5	3	182,9	11488	242,9	21,1	5684
Gmina miejsko-wiejska: <i>Urban-rural gmina:</i>							
Głinojeck.....	3	—	34,5	1036	11,7	11,3	2647
Gminy wiejskie: <i>Rural gminas:</i>							
Ciechanów.....	1	1	12,7	250	7,0	28,2	3022
Golymin-Ośrodek.....	1	—	14,1	607	11,1	18,2	3985
Grudusk.....	2	—	23,3	351	4,6	13,0	1941
Ojrzeń.....	1	—	15,1	754	15,0	19,8	4368
Opinogóra Górna.....	2	—	24,2	615	9,9	16,1	2968
Regimin.....	2	—	28,6	900	25,6	28,4	2487
Sońsk.....	2	—	25,7	816	14,7	18,1	3998
<b>Powiat gostyński</b> .....	<b>15</b>	<b>1</b>	<b>200,4</b>	<b>6508</b>	<b>106,7</b>	<b>16,4</b>	<b>2937</b>
Gmina miejska: <i>Urban gmina:</i>							
Gostynin.....	2	—	57,5	3122	52,4	16,8	9570
Gminy wiejskie: <i>Rural gminas:</i>							
Gostynin.....	6	—	67,0	1542	22,7	14,7	2054
Pacyna.....	2	—	17,9	392	6,4	16,4	1936
Sanniki.....	2	1	28,7	852	13,6	16,0	2185
Szczawin Kościelny.....	3	—	29,3	600	11,5	19,2	1700
<b>Powiat mławski</b> .....	<b>18</b>	<b>2</b>	<b>270,3</b>	<b>9844</b>	<b>138,5</b>	<b>14,1</b>	<b>3647</b>
Gmina miejska: <i>Urban gmina:</i>							
Mława.....	3	1	107,9	5017	59,1	11,8	7366
Gminy wiejskie: <i>Rural gminas:</i>							
Dzierzgowo.....	1	—	14,3	366	8,6	23,6	3390
Lipowiec Kościelny.....	2	—	17,9	761	8,4	11,0	2556
Radzanów.....	1	—	13,6	223	6,2	27,8	3558
Strzegowo.....	2	—	24,3	879	21,0	23,9	3912
Stupsk.....	3	—	26,2	1120	13,5	12,1	1657
Szreńsk.....	1	1	14,5	272	7,1	26,0	2274
Szydłowo.....	2	—	15,9	294	3,0	10,3	2262
Wieczfnia Kościelna.....	2	—	19,4	446	5,7	12,8	2118
Wiśniewo.....	1	—	16,4	466	5,8	12,4	5310

<sup>a</sup> Stan w dniu 31 XII. <sup>b</sup> Łącznie z punktami bibliotecznymi. <sup>c</sup> Bez wypożyczeń międzybibliotecznych.  
<sup>a</sup> As of 31 XII. <sup>b</sup> Including library service points. <sup>c</sup> Excluding interlibrary lending.

TABL. 1 (58). BIBLIOTEKI PUBLICZNE (z filiami) W 2007 R. (cd.)  
 PUBLIC LIBRARIES (with branches) IN 2007 (cont.)

WYSZCZEGÓLNIENIE SPECIFICATION	Biblioteki <sup>a</sup> Libraries <sup>a</sup>	Punkty biblioteczne <sup>a</sup> Library service points <sup>a</sup>	Księgozbiór <sup>a</sup> w tys. wol. Collection <sup>a</sup> in thous. vol.	Czytelnicy <sup>b</sup> Borrowers <sup>b</sup>	Wypożyczenia <sup>bc</sup> Loans <sup>bc</sup>		Liczba ludności na 1 placówkę biblioteczną <sup>a</sup> Number of population per library institution <sup>a</sup>
					w tys. wol. in thous. vol.	na 1 czytelnika w wol. per borrower in vol.	
<b>PODREGION (SUBREGION) CIECHANOWSKO-PŁOCKI (cd.) (cont.)</b>							
<b>Powiat płocki</b> .....	<b>35</b>	<b>2</b>	<b>431,7</b>	<b>14094</b>	<b>270,6</b>	<b>19,2</b>	<b>2886</b>
Gminy miejsko-wiejskie: Urban-rural gminas:							
Drobin.....	2	—	29,2	1201	41,8	34,8	4244
Gąbin.....	4	—	55,2	1389	22,1	15,9	2691
Wyszogrod.....	2	1	37,1	1058	23,1	21,8	1982
Gminy wiejskie: Rural gminas:							
Bielsk.....	4	—	40,6	1041	18,6	17,9	2228
Bodzanów.....	2	—	28,3	755	10,1	13,4	4145
Brudzeń Duży.....	3	—	28,4	1642	24,5	14,9	2624
Bulkowo.....	3	—	44,1	1131	18,1	16,0	1944
Łąck.....	2	—	14,8	455	5,9	13,0	2489
Mała Wieś.....	4	—	43,2	1328	25,0	18,8	1562
Nowy Duninów.....	1	—	10,6	532	12,3	23,1	3838
Radzanowo.....	2	—	24,5	706	13,7	19,4	3747
Slubice.....	1	1	11,9	243	2,6	10,8	2276
Ślupno.....	1	—	15,3	1011	25,0	24,7	5785
Stara Biała.....	2	—	20,6	968	12,5	12,9	5158
Staroźreby.....	2	—	27,9	634	15,2	24,0	3729
<b>Powiat płoński</b> .....	<b>17</b>	<b>10</b>	<b>258,5</b>	<b>11811</b>	<b>191,9</b>	<b>16,2</b>	<b>3236</b>
Gminy miejskie: Urban gminas:							
Płońsk.....	3	7	86,8	5518	104,2	18,9	2234
Raciąż.....	1	—	22,0	1243	14,2	11,4	4690
Gminy wiejskie: Rural gminas:							
Baboszewo.....	4	—	29,2	548	10,5	19,1	2025
Czerwińsk nad Wisłą.....	1	—	20,9	905	15,0	16,6	7725
Dzierżążnia.....	1	1	9,7	573	7,5	13,2	1943
Joniec.....	2	—	18,3	125	0,6	4,5	1310
Naruszewo.....	2	—	26,1	1077	12,1	11,2	3278
Nowe Miasto.....	1	—	17,4	703	14,5	20,6	4779
Płońsk.....	—	2	—	117	1,6	13,7	3594
Raciąż.....	—	—	—	—	—	—	—
Sochocin.....	1	—	14,6	588	10,3	17,5	5659
Zaluski.....	1	—	13,6	414	1,5	3,6	5454
<b>Powiat sierpecki</b> .....	<b>19</b>	<b>6</b>	<b>249,7</b>	<b>9533</b>	<b>189,7</b>	<b>19,9</b>	<b>2140</b>
Gmina miejska: Urban gmina:							
Sierpc.....	2	—	89,1	4452	84,9	19,1	9322
Gminy wiejskie: Rural gminas:							
Gozdowo.....	2	—	19,7	834	15,0	18,0	3022
Mochowo.....	3	—	26,0	1083	17,1	15,7	2067
Rościszewo.....	2	2	23,3	497	11,5	23,2	1041
Sierpc.....	4	1	34,1	1162	34,4	29,6	1431
Szczutowo.....	2	3	19,8	603	9,3	15,5	882
Zawidz.....	4	—	37,7	902	17,4	19,3	1721

a Stan w dniu 31 XII. b Łącznie z punktami bibliotecznymi. c Bez wypożyczeń międzybibliotecznych.  
 a As of 31 XII. b Including library service points. c Excluding interlibrary lending.

TABL. 1 (58). BIBLIOTEKI PUBLICZNE (z filiami) W 2007 R. (cd.)  
PUBLIC LIBRARIES (with branches) IN 2007 (cont.)

WYSZCZEGÓLNIENIE SPECIFICATION	Biblioteki <sup>a</sup> Libraries <sup>a</sup>	Punkty biblioteczne <sup>a</sup> Library service points <sup>a</sup>	Księgozbiór <sup>a</sup> w tys. wol. Collection <sup>a</sup> in thous. vol.	Czytelnicy <sup>b</sup> Borrowers <sup>b</sup>	Wypożyczenia <sup>bc</sup> Loans <sup>bc</sup>		Liczba ludności na 1 placówkę biblioteczna <sup>a</sup> Number of population per library institution <sup>a</sup>
					w tys. wol. in thous. vol.	na 1 czytelnika w wol. per borrower in vol.	
<b>PODREGION (SUBREGION) CIECHANOWSKO-PŁOCKI (dok.) (cont.)</b>							
<b>Powiat żuromiński .....</b>	<b>14</b>	—	<b>146,5</b>	<b>4385</b>	<b>58,2</b>	<b>13,3</b>	<b>2855</b>
Gminy miejsko-wiejskie: Urban-rural gminas:							
Biezuń.....	2	—	22,1	474	6,0	12,6	2650
Żuromin.....	1	—	25,5	1558	20,4	13,1	14363
Gminy wiejskie: Rural gminas:							
Kuczbork-Osada.....	4	—	35,9	721	10,3	14,3	1249
Lubowidz.....	4	—	36,7	890	14,9	16,7	1806
Lutocin.....	2	—	18,0	508	5,3	10,5	2271
Siemiątkowo.....	1	—	8,3	234	1,3	5,6	3544
<b>Miasto na prawach powiatu (City with powiat status)</b>							
<b>Płock .....</b>	<b>15</b>	—	<b>391,6</b>	<b>39137</b>	<b>568,8</b>	<b>14,5</b>	<b>8465</b>
<b>PODREGION (SUBREGION) OSTROŁĘCKO-SIEDLECKI</b>	<b>223</b>	<b>52</b>	<b>3155,6</b>	<b>116932</b>	<b>2389,9</b>	<b>20,4</b>	<b>2723</b>
<b>Powiat łosicki .....</b>	<b>13</b>	—	<b>123,6</b>	<b>3487</b>	<b>116,9</b>	<b>33,5</b>	<b>2496</b>
Gmina miejsko-wiejska: Urban-rural gmina:							
Łosice.....	2	—	32,7	1140	50,6	44,3	5594
Gminy wiejskie: Rural gminas:							
Huszwle.....	3	—	22,5	405	10,6	26,2	978
Olszanka.....	3	—	25,1	597	13,8	23,2	1054
Platerów.....	2	—	20,2	449	7,4	16,4	2570
Sarnaki.....	3	—	23,1	896	34,5	38,5	1717
Stara Kornica.....	—	—	—	—	—	—	—
<b>Powiat makowski .....</b>	<b>22</b>	<b>6</b>	<b>292,0</b>	<b>6800</b>	<b>119,1</b>	<b>17,5</b>	<b>1653</b>
Gmina miejska: Urban gmina:							
Maków Mazowiecki.....	3	—	52,6	1828	34,8	19,1	3276
Gmina miejsko-wiejska: Urban-rural gmina:							
Różan.....	1	1	29,7	595	7,2	12,1	2211
Gminy wiejskie: Rural gminas:							
Czerwonka.....	1	4	16,3	308	8,0	26,1	529
Karniewo.....	3	—	29,6	869	12,7	14,7	1809
Krasnosielc.....	4	—	45,6	994	20,5	20,6	1618
Młynarze.....	1	—	14,8	265	2,4	9,1	1734
Płoniawy-Bramura.....	3	1	33,0	796	12,8	16,1	1458
Rzewnie.....	2	—	21,0	414	7,6	18,4	1366
Sypniewo.....	2	—	25,0	431	6,4	14,8	1741
Szelków.....	2	—	24,4	300	6,5	21,8	1858

a Stan w dniu 31 XII. b Łącznie z punktami bibliotecznymi. c Bez wypożyczeń międzybibliotecznych.

a As of 31 XII. b Including library service points. c Excluding interlibrary lending.

TABL. 1 (58). BIBLIOTEKI PUBLICZNE (z filiami) W 2007 R. (cd.)  
 PUBLIC LIBRARIES (with branches) IN 2007 (cont.)

WYSZCZEGÓLNIENIE SPECIFICATION	Biblioteki <sup>a</sup> Libraries <sup>a</sup>	Punkty biblioteczne <sup>a</sup> Library service points <sup>a</sup>	Księgozbiór <sup>a</sup> w tys. wol. Collection <sup>a</sup> in thous. vol.	Czytelnicy <sup>b</sup> Borrowers <sup>b</sup>	Wypożyczenia <sup>bc</sup> Loans <sup>bc</sup>		Liczba ludności na 1 placówkę biblioteczną <sup>a</sup> Number of population per library institution <sup>a</sup>
					w tys. wol. in thous. vol.	na 1 czytelnika w wol. per borrower in vol.	
<b>PODREGION (SUBREGION) OSTROŁĘCKO-SIEDLECKI (cd.) (cont.)</b>							
<b>Powiat ostrołęcki</b> .....	<b>31</b>	<b>1</b>	<b>349,5</b>	<b>9330</b>	<b>143,1</b>	<b>15,3</b>	<b>2623</b>
Gmina miejsko-wiejska: Urban-rural gmina:							
Myszyniec .....	2	—	33,6	1033	11,1	10,7	5081
Gminy wiejskie: Rural gminas:							
Baranowo .....	1	—	13,0	597	7,9	13,2	6648
Czarnia .....	2	—	20,3	300	6,1	20,3	1287
Czerwin .....	3	—	33,7	1064	19,2	18,0	1735
Goworowo .....	5	1	41,1	1308	15,0	11,5	1437
Kadzidło .....	4	—	37,8	1244	16,2	13,1	2776
Lelis .....	5	—	51,7	1414	17,4	12,3	1687
Łyse .....	1	—	10,8	192	2,2	11,7	7966
Olszewo-Borki .....	3	—	33,3	985	16,4	16,6	3160
Rzekuń .....	3	—	35,5	731	22,1	30,2	2962
Troszyn .....	2	—	38,7	462	9,6	20,7	2421
<b>Powiat ostrowski</b> .....	<b>19</b>	<b>3</b>	<b>326,3</b>	<b>11926</b>	<b>214,6</b>	<b>18,0</b>	<b>3401</b>
Gmina miejska: Urban gmina:							
Ostrów Mazowiecka .....	3	—	93,5	5671	104,4	18,4	7536
Gmina miejsko-wiejska: Urban-rural gmina:							
Brok .....	1	—	13,4	302	3,5	11,6	2885
Gminy wiejskie: Rural gminas:							
Andrzejewo .....	1	—	14,5	384	9,8	25,5	4438
Boguty-Pianki .....	2	—	22,2	304	8,9	29,3	1418
Małkinia Górna .....	2	—	39,4	2195	35,8	16,3	6095
Nur .....	1	—	22,9	243	2,6	10,6	3127
Ostrów Mazowiecka .....	6	3	68,4	1371	22,0	16,0	1406
Stary Lubotyń .....	1	—	21,6	441	7,1	16,1	3922
Szulborze Wielkie .....	1	—	12,6	327	6,7	20,5	1790
Wąsewo .....	—	—	—	—	—	—	—
Zaręby Kościelne .....	1	—	17,8	688	13,9	20,2	3842
<b>Powiat przasnyski</b> .....	<b>19</b>	<b>3</b>	<b>252,7</b>	<b>7276</b>	<b>104,9</b>	<b>14,4</b>	<b>2399</b>
Gmina miejska: Urban gmina:							
Przasnysz .....	3	1	76,7	3102	40,6	13,1	4248
Gmina miejsko-wiejska: Urban-rural gmina:							
Chorzele .....	6	—	65,1	1360	17,8	13,1	1688
Gminy wiejskie: Rural gminas:							
Czernice Borowe .....	1	—	10,7	304	3,7	12,2	3987
Jednoróżec .....	3	—	26,3	624	11,8	18,9	2400
Krasne .....	2	—	27,6	608	11,6	19,1	1905
Krzynowłoga Mała .....	1	—	16,7	424	5,3	12,5	3495
Przasnysz .....	3	2	29,7	854	14,1	16,5	1433

a Stan w dniu 31 XII. b Łącznie z punktami bibliotecznymi. c Bez wypożyczeń międzybibliotecznych.

a As of 31 XII. b Including library service points. c Excluding interlibrary lending.



TABL. 1 (58). **BIBLIOTEKI PUBLICZNE (z filiami) W 2007 R. (cd.)**  
**PUBLIC LIBRARIES (with branches) IN 2007 (cont.)**

WYSZCZEGÓLNIENIE SPECIFICATION	Biblioteki <sup>a</sup> Libraries <sup>a</sup>	Punkty biblioteczne <sup>a</sup> Library service points <sup>a</sup>	Księgozbiór <sup>a</sup> w tys. wol. Collection <sup>a</sup> in thous. vol.	Czytelnicy <sup>b</sup> Borrowers <sup>b</sup>	Wypożyczenia <sup>bc</sup> Loans <sup>bc</sup>		Liczba ludności na 1 placówkę biblioteczna <sup>a</sup> Number of population per library institution <sup>a</sup>
					w tys. wol. in thous. vol.	na 1 czytelnika w wol. per borrower in vol.	
<b>PODREGION (SUBREGION) OSTROŁĘCKO-SIEDLECKI (cd.) (cont.)</b>							
<b>Powiat pułtuski</b> .....	<b>15</b>	<b>12</b>	<b>211,3</b>	<b>7569</b>	<b>133,0</b>	<b>17,6</b>	<b>1889</b>
Gmina miejsko-wiejska: <i>Urban-rural gmina:</i>							
Pułtusk .....	5	4	90,4	3798	62,9	16,6	2640
Gminy wiejskie: <i>Rural gminas:</i>							
Gzy.....	2	—	22,0	312	5,4	17,4	2003
Obryte .....	1	—	11,0	370	9,9	26,8	4766
Pokrzywnica .....	2	—	24,7	810	16,1	19,9	2383
Świercze .....	2	8	24,1	895	12,9	14,4	484
Winnica .....	1	—	14,8	582	10,2	17,4	4124
Zatory.....	2	—	24,5	802	15,5	19,4	2373
<b>Powiat siedlecki</b> .....	<b>25</b>	<b>17</b>	<b>323,8</b>	<b>10183</b>	<b>242,5</b>	<b>23,8</b>	<b>1919</b>
Gmina miejsko-wiejska: <i>Urban-rural gmina:</i>							
Mordy.....	3	—	28,6	722	17,9	24,8	2084
Gminy wiejskie: <i>Rural gminas:</i>							
Domanice.....	1	—	10,3	586	14,0	23,9	2644
Korczew .....	1	—	13,5	531	13,4	25,2	2974
Kotuń .....	3	—	50,3	1563	54,5	34,9	2802
Mokobody .....	2	1	31,2	1247	25,3	20,3	1763
Paprotnia .....	1	—	24,8	301	7,7	25,5	2737
Przesmyki .....	1	—	11,6	509	7,7	15,1	3623
Siedlce .....	5	2	42,7	1241	28,7	23,1	2307
Skórzec.....	1	14	20,8	1030	23,8	23,1	482
Suchozębry.....	1	—	10,1	160	7,1	44,7	4641
Wiśniew .....	1	—	14,7	515	10,4	20,1	5887
Wodynie.....	2	—	22,7	505	10,3	20,3	2382
Zbuczyn .....	3	—	42,5	1273	21,8	17,2	3330
<b>Powiat sokołowski</b> .....	<b>21</b>	<b>1</b>	<b>265,8</b>	<b>7542</b>	<b>110,6</b>	<b>14,7</b>	<b>2564</b>
Gmina miejska: <i>Urban gmina:</i>							
Sokolów Podlaski .....	1	—	63,3	3170	43,4	13,7	18433
Gmina miejsko-wiejska: <i>Urban-rural gmina:</i>							
Kosów Lacki .....	2	1	24,1	828	12,6	15,2	2173
Gminy wiejskie: <i>Rural gminas:</i>							
Bielany .....	2	—	17,9	290	5,0	17,1	1901
Ceranów .....	2	—	16,2	284	5,8	20,3	1213
Jablonna Lacka .....	2	—	24,6	455	6,0	13,2	2517
Repki.....	3	—	35,0	889	11,8	13,2	1906
Sabnie.....	3	—	23,7	323	3,6	11,1	1306
Sokolów Podlaski .....	4	—	39,6	932	17,9	19,2	1540
Sterdyń .....	2	—	21,3	371	4,7	12,7	2202

<sup>a</sup> Stan w dniu 31 XII. <sup>b</sup> Łącznie z punktami bibliotecznymi. <sup>c</sup> Bez wypożyczeń międzybibliotecznych.  
<sup>a</sup> As of 31 XII. <sup>b</sup> Including library service points. <sup>c</sup> Excluding interlibrary lending.

TABL. 1 (58). BIBLIOTEKI PUBLICZNE (z filiami) W 2007 R. (cd.)  
PUBLIC LIBRARIES (with branches) IN 2007 (cont.)

WYSZCZEGÓLNIENIE SPECIFICATION	Biblioteki <sup>a</sup> Libraries <sup>a</sup>	Punkty biblioteczne <sup>a</sup> Library service points <sup>a</sup>	Księgozbiór <sup>a</sup> w tys. wol. Collection <sup>a</sup> in thous. vol.	Czytelnicy <sup>b</sup> Borrowers <sup>b</sup>	Wypożyczenia <sup>bc</sup> Loans <sup>bc</sup>		Liczba ludności na 1 placówkę biblioteczną <sup>a</sup> Number of population per library institution <sup>a</sup>
					w tys. wol. in thous. vol.	na 1 czytelnika w wol. per borrower in vol.	
<b>PODREGION (SUBREGION) OSTROŁĘCKO-SIEDLECKI (dok.) (cont.)</b>							
<b>Powiat węgrowski</b> .....	<b>25</b>	<b>2</b>	<b>279,7</b>	<b>8026</b>	<b>168,5</b>	<b>21,0</b>	<b>2497</b>
Gmina miejska: <i>Urban gmina:</i>							
Węgrów .....	1	—	66,7	1634	24,3	14,8	12628
Gmina miejsko-wiejska: <i>Urban-rural gmina:</i>							
Łochów .....	4	—	43,6	1998	37,0	18,5	4383
Gminy wiejskie: <i>Rural gminas:</i>							
Grębków .....	2	—	24,8	902	15,7	17,4	2293
Korytnica .....	5	1	31,2	686	13,6	19,9	1106
Liw .....	4	—	30,3	547	9,9	18,1	1902
Miedzna .....	3	—	18,8	681	10,0	14,7	1353
Sadowne .....	4	1	47,7	1211	53,1	43,9	1232
Stoczek .....	—	—	—	—	—	—	—
Wierzbo .....	2	—	16,6	367	4,9	13,3	1518
<b>Powiat wyszkowski</b> .....	<b>21</b>	<b>1</b>	<b>268,7</b>	<b>9395</b>	<b>162,0</b>	<b>17,2</b>	<b>3271</b>
Gmina miejsko-wiejska: <i>Urban-rural gmina:</i>							
Wyszków .....	7	1	131,8	6375	116,9	18,3	4779
Gminy wiejskie: <i>Rural gminas:</i>							
Brańszczyk .....	5	—	39,0	796	15,5	19,5	1690
Długosiodło .....	2	—	22,7	625	8,2	13,2	3794
Rzażnik .....	2	—	20,5	604	8,7	14,5	3333
Somianka .....	4	—	40,3	586	7,6	13,0	1367
Zabrodzie .....	1	—	14,4	409	5,0	12,3	5569
<b>Miasta na prawach powiatu: Cities with powiat status:</b>							
<b>Ostrołęka</b> .....	<b>6</b>	<b>3</b>	<b>179,8</b>	<b>12994</b>	<b>109,9</b>	<b>8,5</b>	<b>6012</b>
<b>Siedlce</b> .....	<b>6</b>	<b>3</b>	<b>282,5</b>	<b>22404</b>	<b>764,8</b>	<b>34,1</b>	<b>8549</b>
<b>PODREGION (SUBREGION) WARSZAWSKI</b> .....	<b>259</b>	<b>34</b>	<b>3584,1</b>	<b>189210</b>	<b>3493,2</b>	<b>18,5</b>	<b>4707</b>
<b>Powiat grodziski</b> .....	<b>13</b>	<b>6</b>	<b>170,8</b>	<b>10432</b>	<b>170,5</b>	<b>16,3</b>	<b>4207</b>
Gminy miejskie: <i>Urban gminas:</i>							
Milanówek .....	1	—	23,8	1749	27,6	15,8	15838
Podkowa Leśna .....	1	—	12,8	562	19,6	34,8	3822
Gmina miejsko-wiejska: <i>Urban-rural gmina:</i>							
Grodzisk Mazowiecki .....	5	6	81,1	5672	89,9	15,9	3497
Gminy wiejskie: <i>Rural gminas:</i>							
Baranów .....	3	—	22,1	356	4,8	13,5	1633
Jaktorów .....	2	—	25,3	1215	21,0	17,3	5161
Żabia Wola .....	1	—	5,6	878	7,7	8,8	6581

a Stan w dniu 31 XII. b Łącznie z punktami bibliotecznymi. c Bez wypożyczeń międzybibliotecznych.  
a As of 31 XII. b Including library service points. c Excluding interlibrary lending.

TABL. 1 (58). **BIBLIOTEKI PUBLICZNE (z filiami) W 2007 R. (cd.)**  
**PUBLIC LIBRARIES (with branches) IN 2007 (cont.)**

WYSZCZEGÓLNIENIE SPECIFICATION	Biblioteki <sup>a</sup> Libraries <sup>a</sup>	Punkty biblioteczne <sup>a</sup> Library service points <sup>a</sup>	Księgozbiór <sup>a</sup> w tys. wol. Collection <sup>a</sup> in thous. vol.	Czytelnicy <sup>b</sup> Borrowers <sup>b</sup>	Wypożyczenia <sup>bc</sup> Loans <sup>bc</sup>		Liczba ludności na 1 placówkę biblioteczna <sup>a</sup> Number of population per library institution <sup>a</sup>
					w tys. wol. in thous. vol.	na 1 czytelnika w wol. per borrower in vol.	
<b>PODREGION (SUBREGION) WARSZAWSKI (cd.) (cont.)</b>							
<b>Powiat grójcecki.....</b>	<b>18</b>	<b>4</b>	<b>278,3</b>	<b>12028</b>	<b>151,3</b>	<b>12,6</b>	<b>4390</b>
Gminy miejsko-wiejskie: Urban-rural gminas:							
Grójec .....	3	—	41,9	3573	24,0	6,7	7828
Mogielnica .....	1	—	15,5	815	14,4	17,7	9026
Nowe Miasto nad Pilicą.....	1	—	24,6	679	12,1	17,8	8203
Warka .....	1	—	31,2	2329	26,9	11,5	18788
Gminy wiejskie: Rural gminas:							
Belsk Duży.....	2	—	29,6	664	10,1	15,2	3371
Błędów .....	3	—	42,6	790	20,8	26,4	2615
Chynów.....	2	—	26,4	706	7,2	10,3	4772
Goszczyn.....	1	—	18,7	632	16,3	25,7	2960
Jasieniec.....	2	2	26,2	857	10,6	12,4	1347
Pniewy .....	2	2	21,6	983	8,9	9,0	1150
<b>Powiat legionowski.....</b>	<b>18</b>	<b>—</b>	<b>223,1</b>	<b>14658</b>	<b>384,9</b>	<b>26,3</b>	<b>5522</b>
Gmina miejska: Urban gmina:							
Legionowo .....	5	—	88,2	8255	187,5	22,7	10212
Gmina miejsko-wiejska: Urban-rural gmina:							
Serock.....	3	—	25,7	1801	117,7	65,4	3895
Gminy wiejskie: Rural gminas:							
Jabłonna .....	2	—	21,5	1283	26,5	20,7	7166
Nieporęt.....	4	—	41,7	1366	26,4	19,3	3364
Wieliszew.....	4	—	46,0	1953	26,7	13,7	2215
<b>Powiat miński.....</b>	<b>28</b>	<b>8</b>	<b>445,9</b>	<b>21427</b>	<b>382,1</b>	<b>17,8</b>	<b>3956</b>
Gminy miejskie: Urban gminas:							
Mińsk Mazowiecki .....	5	—	167,2	8373	153,0	18,3	7597
Sulejówek .....	3	—	41,7	2459	43,1	17,5	6240
Gminy miejsko-wiejskie: Urban-rural gminas:							
Halinów .....	3	—	27,3	1784	21,5	12,1	4411
Kaluszyn .....	2	—	25,0	1030	32,2	31,3	3069
Gminy wiejskie: Rural gminas:							
Ceglów .....	1	5	22,9	1195	22,6	19,0	1054
Dębe Wielkie .....	2	—	18,8	1010	19,0	18,8	4238
Dobre .....	1	—	16,9	685	11,6	16,9	5944
Jakubów.....	2	—	20,3	672	14,9	22,2	2487
Łatowicz.....	1	—	17,1	585	11,2	19,2	5521
Mińsk Mazowiecki .....	—	2	—	60	0,3	4,2	6620
Mrozy .....	2	—	34,9	1884	31,2	16,6	4325
Siennica.....	3	1	28,4	869	12,6	14,5	1739
Stanisławów.....	3	—	25,3	821	8,8	10,7	2092

<sup>a</sup> Stan w dniu 31 XII. <sup>b</sup> Łącznie z punktami bibliotecznymi. <sup>c</sup> Bez wypożyczeń międzybibliotecznych.  
<sup>a</sup> As of 31 XII. <sup>b</sup> Including library service points. <sup>c</sup> Excluding interlibrary lending.

TABL. 1 (58). **BIBLIOTEKI PUBLICZNE (z filiami) W 2007 R. (cd.)**  
*PUBLIC LIBRARIES (with branches) IN 2007 (cont.)*

WYSZCZEGÓLNIENIE <i>SPECIFICATION</i>	Biblioteki <sup>a</sup> <i>Libraries<sup>a</sup></i>	Punkty biblioteczne <sup>a</sup> <i>Library service points<sup>a</sup></i>	Księgozbiór <sup>a</sup> w tys. wol. <i>Collection<sup>a</sup> in thous. vol.</i>	Czytelnicy <sup>b</sup> <i>Borrowers<sup>b</sup></i>	Wypożyczenia <sup>bc</sup> <i>Loans<sup>bc</sup></i>		Liczba ludności na 1 placówkę biblioteczną <sup>a</sup> <i>Number of population per library institution<sup>a</sup></i>
					w tys. wol. <i>in thous. vol.</i>	na 1 czytelnika w wol. <i>per borrower in vol.</i>	
<b>PODREGION (SUBREGION) WARSZAWSKI (cd.) (cont.)</b>							
<b>Powiat nowodworski .....</b>	<b>14</b>	<b>3</b>	<b>228,0</b>	<b>11155</b>	<b>187,6</b>	<b>16,8</b>	<b>4476</b>
Gmina miejska: <i>Urban gmina:</i>							
Nowy Dwór Mazowiecki .....	3	1	98,5	5515	89,6	16,2	6876
Gminy miejsko-wiejskie: <i>Urban-rural gminas:</i>							
Nasielsk .....	3	2	47,8	2392	34,5	14,4	3877
Zakroczym .....	1	—	10,5	676	27,8	41,2	6220
Gminy wiejskie: <i>Rural gminas:</i>							
Czosnów .....	4	—	30,7	1102	13,1	11,9	2231
Leoncin .....	1	—	19,3	459	4,3	9,4	5168
Pomiechówek .....	2	—	21,2	1011	18,3	18,1	4444
<b>Powiat otwocki .....</b>	<b>30</b>	<b>3</b>	<b>345,7</b>	<b>18480</b>	<b>306,4</b>	<b>16,6</b>	<b>3562</b>
Gminy miejskie: <i>Urban gminas:</i>							
Józefów .....	2	1	44,3	2750	49,0	17,8	6320
Otwock .....	11	—	133,5	7172	115,1	16,1	3970
Gmina miejsko-wiejska: <i>Urban-rural gmina:</i>							
Karczew .....	4	—	41,1	2807	41,3	14,7	3995
Gminy wiejskie: <i>Rural gminas:</i>							
Celestynów .....	2	—	27,0	1398	16,4	11,7	5561
Kolbiel .....	3	—	34,6	1171	25,1	21,4	2648
Osieck .....	3	—	19,1	658	10,7	16,3	1142
Sobienie-Jeziory .....	2	1	16,5	933	21,4	22,9	2081
Wiązowna .....	3	1	29,5	1591	27,4	17,2	2552
<b>Powiat piaseczyński .....</b>	<b>25</b>	<b>2</b>	<b>367,3</b>	<b>22371</b>	<b>427,0</b>	<b>19,1</b>	<b>5585</b>
Gminy miejsko-wiejskie: <i>Urban-rural gminas:</i>							
Góra Kalwaria .....	3	—	48,1	2732	52,4	19,2	8114
Konstancin-Jeziorna .....	4	—	66,7	3857	80,5	20,9	5875
Piaseczno .....	9	1	158,7	10964	214,0	19,5	6623
Tarczyn .....	2	—	22,0	2032	22,0	10,8	5302
Gminy wiejskie: <i>Rural gminas:</i>							
Lesznów .....	4	—	49,8	2025	45,1	22,3	4317
Prażmów .....	3	1	21,9	761	13,0	17,1	2214

a Stan w dniu 31 XII. b Łącznie z punktami bibliotecznymi. c Bez wypożyczeń międzybibliotecznych.  
 a As of 31 XII. b Including library service points. c Excluding interlibrary lending.

TABL. 1 (58). **BIBLIOTEKI PUBLICZNE (z filiami) W 2007 R. (cd.)**  
**PUBLIC LIBRARIES (with branches) IN 2007 (cont.)**

WYSZCZEGÓLNIENIE SPECIFICATION	Biblioteki <sup>a</sup> Libraries <sup>a</sup>	Punkty biblioteczne <sup>a</sup> Library service points <sup>a</sup>	Księgozbiór <sup>a</sup> w tys. wol. Collection <sup>a</sup> in thous. vol.	Czytelnicy <sup>b</sup> Borrowers <sup>b</sup>	Wypożyczenia <sup>bc</sup> Loans <sup>bc</sup>		Liczba ludności na 1 placówkę biblioteczna <sup>a</sup> Number of population per library institution <sup>a</sup>
					w tys. wol. in thous. vol.	na 1 czytelnika w wol. per borrower in vol.	
<b>PODREGION (SUBREGION) WARSZAWSKI (cd.) (cont.)</b>							
<b>Powiat pruszkowski.....</b>	<b>22</b>	<b>2</b>	<b>380,5</b>	<b>21415</b>	<b>414,2</b>	<b>19,3</b>	<b>6142</b>
Gminy miejskie: <i>Urban gminas:</i>							
Piastów .....	4	—	47,8	3771	67,5	17,9	5800
Pruszków .....	9	—	180,5	9702	179,8	18,5	6180
Gmina miejsko-wiejska: <i>Urban-rural gmina:</i>							
Brwinów .....	2	—	38,3	2281	42,2	18,5	10912
Gminy wiejskie: <i>Rural gminas:</i>							
Michałowice .....	3	—	57,5	2101	43,8	20,8	5348
Nadarzyn .....	2	2	23,3	1750	25,3	14,5	2694
Raszyn .....	2	—	33,0	1810	55,6	30,7	9975
<b>Powiat sochaczewski.....</b>	<b>21</b>	<b>3</b>	<b>260,1</b>	<b>12016</b>	<b>228,8</b>	<b>19,0</b>	<b>3487</b>
Gmina miejska: <i>Urban gmina:</i>							
Sochaczew .....	8	—	109,4	7226	124,4	17,2	4719
Gminy wiejskie: <i>Rural gminas:</i>							
Brochów .....	3	—	22,7	800	20,5	25,6	1441
Iłów .....	1	—	10,7	399	15,4	38,7	6337
Młodzieszyn .....	2	—	24,2	626	19,3	30,8	2747
Nowa Sucha .....	1	—	14,1	400	8,4	21,0	6036
Rybno .....	1	2	18,1	611	8,4	13,8	1150
Sochaczew .....	3	1	27,4	751	9,3	12,4	2271
Teresin .....	2	—	33,5	1203	23,1	19,2	5609
<b>Powiat warszawski zachodni</b>	<b>18</b>	<b>1</b>	<b>201,9</b>	<b>11904</b>	<b>220,9</b>	<b>18,6</b>	<b>5427</b>
Gminy miejsko-wiejskie: <i>Urban-rural gminas:</i>							
Błonie .....	5	—	34,6	1721	38,4	22,3	4001
Łomianki .....	3	—	36,5	4465	69,4	15,6	7609
Ożarów Mazowiecki .....	4	—	51,1	1637	30,8	18,8	5243
Gminy wiejskie: <i>Rural gminas:</i>							
Izabelin .....	1	—	11,8	1235	14,5	11,8	10243
Kampinos .....	1	—	15,1	562	13,0	23,1	4046
Leszno .....	3	1	35,2	1463	26,8	18,3	2240
Stare Babice .....	1	—	17,6	821	28,0	34,1	16057
<b>Powiat wołomiński.....</b>	<b>38</b>	<b>2</b>	<b>445,8</b>	<b>23626</b>	<b>455,8</b>	<b>19,3</b>	<b>5179</b>
Gminy miejskie: <i>Urban gminas:</i>							
Kobyłka .....	1	—	24,7	3090	90,8	29,4	18471
Marki .....	3	—	58,6	3199	52,6	16,4	8186
Ząbki .....	1	—	17,3	1761	29,8	16,9	25497
Zielonka .....	4	—	40,6	1359	45,6	33,6	4340
Gminy miejsko-wiejskie: <i>Urban-rural gminas:</i>							
Radzymin .....	3	—	23,3	1626	29,8	18,4	6707
Tłuszcz .....	9	—	83,0	3064	61,9	20,2	2069
Wołomin .....	4	2	73,9	6158	91,8	14,9	8333

<sup>a</sup> Stan w dniu 31 XII. <sup>b</sup> Łącznie z punktami bibliotecznymi. <sup>c</sup> Bez wypożyczeń międzybibliotecznych.  
<sup>a</sup> As of 31 XII. <sup>b</sup> Including library service points. <sup>c</sup> Excluding interlibrary lending.

TABL. 1 (58). BIBLIOTEKI PUBLICZNE (z filiami) W 2007 R. (cd.)  
PUBLIC LIBRARIES (with branches) IN 2007 (cont.)

WYSZCZEGÓLNIENIE SPECIFICATION	Biblioteki <sup>a</sup> Libraries <sup>a</sup>	Punkty biblioteczne <sup>a</sup> Library service points <sup>a</sup>	Księgozbiór <sup>a</sup> w tys. wol. Collection <sup>a</sup> in thous. vol.	Czytelnicy <sup>b</sup> Borrowers <sup>b</sup>	Wypożyczenia <sup>bc</sup> Loans <sup>bc</sup>		Liczba ludności na 1 placówkę biblioteczną <sup>a</sup> Number of population per library institution <sup>a</sup>
					w tys. wol. in thous. vol.	na 1 czytelnika w wol. per borrower in vol.	
<b>PODREGION (SUBREGION) WARSZAWSKI (cd.) (cont.)</b>							
<b>Powiat wołomiński (dok.) (cont.)</b>							
Gminy wiejskie: <i>Rural gminas:</i>							
Dąbrówka .....	2	—	19,1	627	10,4	16,6	3517
Jadów .....	2	—	34,4	910	13,9	15,3	3834
Klembów .....	5	—	38,9	985	15,2	15,4	1793
Poświętne .....	3	—	20,9	542	5,7	10,6	1965
Strachówka .....	1	—	11,0	305	8,2	26,9	2967
<b>Powiat żyrardowski .....</b>	<b>14</b>	<b>—</b>	<b>236,8</b>	<b>9698</b>	<b>163,7</b>	<b>16,9</b>	<b>5351</b>
Gmina miejska: <i>Urban gmina:</i>							
Żyrardów .....	5	—	141,8	5498	110,4	20,1	8211
Gmina miejsko-wiejska: <i>Urban-rural gmina:</i>							
Mszczonów .....	2	—	30,2	1969	27,6	14,0	5613
Gminy wiejskie: <i>Rural gminas:</i>							
Puszcza Mariańska .....	2	—	27,7	611	6,6	10,9	4226
Radziejowice .....	1	—	12,3	418	4,6	11,0	4770
Wisłtiki .....	4	—	24,8	1202	14,4	12,0	2355
<b>PODREGION (SUBREGION) RADOMSKI .....</b>	<b>171</b>	<b>21</b>	<b>2137,7</b>	<b>93192</b>	<b>1660,1</b>	<b>17,8</b>	<b>3797</b>
<b>Powiat białobrzeski .....</b>	<b>11</b>	<b>—</b>	<b>105,1</b>	<b>3961</b>	<b>82,0</b>	<b>20,7</b>	<b>3047</b>
Gminy miejsko-wiejskie: <i>Urban-rural gminas:</i>							
Białobrzegi .....	3	—	35,7	1580	34,2	21,7	3441
Wyśmierzyce .....	2	—	16,5	282	3,8	13,5	1447
Gminy wiejskie: <i>Rural gminas:</i>							
Promna .....	2	—	18,9	483	15,3	31,6	2804
Radzanów .....	1	—	11,1	431	7,4	17,2	3888
Stara Błotnica .....	2	—	15,1	600	10,6	17,7	2599
Stromiec .....	1	—	7,9	585	10,6	18,1	5610
<b>Powiat garwoliński .....</b>	<b>28</b>	<b>7</b>	<b>360,4</b>	<b>15947</b>	<b>273,4</b>	<b>17,1</b>	<b>3041</b>
Gminy miejskie: <i>Urban gminas:</i>							
Garwolin .....	1	—	52,2	3488	37,7	10,8	16298
Łaskarzew .....	1	—	19,2	693	14,5	20,9	4872
Gminy miejsko-wiejskie: <i>Urban-rural gminas:</i>							
Piława .....	4	—	49,0	1707	30,6	17,9	2632
Żelechów .....	1	1	19,4	1370	17,8	13,0	4211

a Stan w dniu 31 XII. b Łącznie z punktami bibliotecznymi. c Bez wypożyczeń międzybibliotecznych.

a As of 31 XII. b Including library service points. c Excluding interlibrary lending.

TABL. 1 (58). BIBLIOTEKI PUBLICZNE (z filiami) W 2007 R. (cd.)  
 PUBLIC LIBRARIES (with branches) IN 2007 (cont.)

WYSZCZEGÓLNIENIE SPECIFICATION	Biblioteki <sup>a</sup> Libraries <sup>a</sup>	Punkty biblioteczne <sup>a</sup> Library service points <sup>a</sup>	Księgozbiór <sup>a</sup> w tys. wol. Collection <sup>a</sup> in thous. vol.	Czytelnicy <sup>b</sup> Borrowers <sup>b</sup>	Wypożyczenia <sup>bc</sup> Loans <sup>bc</sup>		Liczba ludności na 1 placówkę biblioteczną <sup>a</sup> Number of population per library institution <sup>a</sup>
					w tys. wol. in thous. vol.	na 1 czytelnika w wol. per borrower in vol.	
<b>PODREGION (SUBREGION)</b>							
<b>RADOMSKI (cd.) (cont.)</b>							
<b>Powiat garwołęński (dok.) (cont.)</b>							
Gminy wiejskie: <i>Rural gminas:</i>							
Borowie.....	1	—	12,2	448	5,1	11,3	5091
Garwolin.....	4	—	44,9	1295	34,8	26,9	2997
Górzno.....	1	—	17,1	1004	19,3	19,2	6070
Łaskarzew.....	3	—	24,3	681	16,2	23,8	1838
Maciejowice.....	3	1	24,7	907	21,5	23,7	1809
Miastków Kościelny.....	1	5	15,4	930	12,3	13,2	826
Parysów.....	2	—	14,2	508	7,2	14,2	2057
Sobolew.....	2	—	28,9	1404	21,2	15,1	4157
Trojanów.....	2	—	21,3	819	17,5	21,3	3872
Wilga.....	2	—	17,5	693	17,7	25,5	2640
<b>Powiat kozienicki.....</b>	<b>17</b>	<b>3</b>	<b>167,0</b>	<b>8602</b>	<b>163,5</b>	<b>19,0</b>	<b>3072</b>
Gmina miejsko-wiejska: <i>Urban-rural gmina:</i>							
Kozienice.....	8	2	83,0	5043	105,5	20,9	3009
Gminy wiejskie: <i>Rural gminas:</i>							
Garbatka-Letnisko.....	3	1	24,5	1226	20,0	16,3	1336
Głowaczów.....	2	—	17,5	824	14,2	17,2	3612
Gniewoszków.....	1	—	13,2	496	7,1	14,4	4157
Grabów nad Pilicą.....	—	—	—	—	—	—	—
Magnuszew.....	1	—	11,7	391	6,7	17,1	6571
Sieciechów.....	2	—	17,0	622	10,0	16,0	2129
<b>Powiat lipski.....</b>	<b>12</b>	<b>—</b>	<b>164,1</b>	<b>5401</b>	<b>133,9</b>	<b>24,8</b>	<b>3030</b>
Gmina miejsko-wiejska: <i>Urban-rural gmina:</i>							
Lipsko.....	2	—	40,3	1520	30,2	19,9	5747
Gminy wiejskie: <i>Rural gminas:</i>							
Chotcza.....	1	—	9,1	402	10,8	27,0	2532
Ciepielów.....	4	—	38,7	1017	18,0	17,7	1439
Rzecznów.....	3	—	39,3	1092	26,6	24,4	1561
Sienno.....	1	—	11,8	912	34,2	37,5	6311
Solec nad Wisłą.....	1	—	24,8	458	14,1	30,8	5585
<b>Powiat przysuski.....</b>	<b>18</b>	<b>—</b>	<b>157,1</b>	<b>6266</b>	<b>103,9</b>	<b>16,6</b>	<b>2415</b>
Gmina miejsko-wiejska: <i>Urban-rural gmina:</i>							
Przysucha.....	6	—	58,5	3273	57,6	17,6	2060
Gminy wiejskie: <i>Rural gminas:</i>							
Borkowice.....	2	—	13,7	434	4,5	10,3	2326
Gielniów.....	1	—	11,8	343	9,7	28,2	4762
Klów.....	2	—	12,6	323	5,2	16,2	1741
Odrzywół.....	1	—	12,2	420	7,6	18,0	4073
Potworów.....	1	—	10,6	216	2,6	11,9	4227
Rusinów.....	2	—	15,2	511	6,6	12,9	2203
Wieniawa.....	3	—	22,5	746	10,1	13,6	1836

a Stan w dniu 31 XII. b Łącznie z punktami bibliotecznymi. c Bez wypożyczeń międzybibliotecznych.

a As of 31 XII. b Including library service points. c Excluding interlibrary lending.

TABL. 1 (58). BIBLIOTEKI PUBLICZNE (z filiami) W 2007 R. (dok.)  
 PUBLIC LIBRARIES (with branches) IN 2007 (cont.)

WYSZCZEGÓLNIENIE SPECIFICATION	Biblioteki <sup>a</sup> Libraries <sup>a</sup>	Punkty biblioteczne <sup>a</sup> Library service points <sup>a</sup>	Księgozbiór <sup>a</sup> w tys. wol. Collection <sup>a</sup> in thous. vol.	Czytelnicy <sup>b</sup> Borrowers <sup>b</sup>	Wypożyczenia <sup>bc</sup> Loans <sup>bc</sup>		Liczba ludności na 1 placówkę biblioteczną <sup>a</sup> Number of population per library institution <sup>a</sup>
					w tys. wol. in thous. vol.	na 1 czytelnika w wol. per borrower in vol.	
<b>PODREGION (SUBREGION) RADOMSKI (dok.) (cont.)</b>							
<b>Powiat radomski .....</b>	<b>45</b>	<b>3</b>	<b>514,9</b>	<b>19080</b>	<b>338,6</b>	<b>17,7</b>	<b>3041</b>
Gmina miejska: <i>Urban gmina:</i>							
Pionki .....	2	1	61,1	4090	68,6	16,8	6509
Gminy miejsko-wiejskie: <i>Urban-rural gminas:</i>							
Iłża .....	8	2	96,9	3161	53,3	16,9	1545
Skaryszew .....	4	—	54,3	1777	37,9	21,3	3395
Gminy wiejskie: <i>Rural gminas:</i>							
Gózd .....	4	—	31,8	668	10,0	14,9	2036
Jastrzębia .....	4	—	33,4	682	11,3	16,6	1619
Jedlińsk .....	1	—	17,2	816	16,9	20,7	13480
Jedlnia-Letnisko .....	4	—	45,3	1878	36,9	19,7	2919
Kowala .....	4	—	30,9	1387	21,4	15,4	2709
Pionki .....	1	—	15,2	433	19,0	43,9	9811
Przytyk .....	3	—	28,3	912	17,3	18,9	2359
Wierzbica .....	3	—	31,5	979	14,0	14,3	3367
Wolanów .....	3	—	35,6	869	16,7	19,2	2784
Zakrzew .....	4	—	33,7	1428	15,3	10,7	2860
<b>Powiat szydłowiecki .....</b>	<b>11</b>	<b>3</b>	<b>144,3</b>	<b>4524</b>	<b>89,1</b>	<b>19,7</b>	<b>2857</b>
Gmina miejsko-wiejska: <i>Urban-rural gmina:</i>							
Szydłowiec .....	1	—	43,6	1513	41,4	27,3	19203
Gminy wiejskie: <i>Rural gminas:</i>							
Chlewiska .....	2	—	25,0	417	7,7	18,4	3060
Jastrząb .....	3	—	27,6	969	17,5	18,0	1718
Mirów .....	2	—	21,0	832	9,4	11,3	1909
Orońsko .....	3	3	27,1	793	13,1	16,5	950
<b>Powiat zwoleński .....</b>	<b>14</b>	<b>—</b>	<b>146,8</b>	<b>4878</b>	<b>111,3</b>	<b>22,8</b>	<b>2644</b>
Gmina miejsko-wiejska: <i>Urban-rural gmina:</i>							
Zwoleń .....	4	—	52,8	2342	54,9	23,5	3772
Gminy wiejskie: <i>Rural gminas:</i>							
Kazanów .....	2	—	18,0	501	10,4	20,8	2344
Policzna .....	3	—	26,9	669	10,7	15,9	1963
Przyłęk .....	3	—	27,7	863	20,5	23,7	2161
Tczów .....	2	—	21,4	503	14,8	29,4	2433
<b>Miasto na prawach powiatu (City with powiat status)</b>							
<b>Radom .....</b>	<b>15</b>	<b>5</b>	<b>378,0</b>	<b>24533</b>	<b>364,6</b>	<b>14,9</b>	<b>11243</b>
<b>PODREGION (SUBREGION) MIASTO (CITY) WARSZAWA</b>	<b>190</b>	<b>70</b>	<b>5629,8</b>	<b>356219</b>	<b>6301,1</b>	<b>17,7</b>	<b>6564</b>
<b>Miasto na prawach powiatu m.st. Warszawa .....</b>	<b>190</b>	<b>70</b>	<b>5629,8</b>	<b>356219</b>	<b>6301,1</b>	<b>17,7</b>	<b>6564</b>
<i>City with powiat status Capital City of Warsaw</i>							

a Stan w dniu 31 XII. b Łącznie z punktami bibliotecznymi. c Bez wypożyczeń międzybibliotecznych.  
 a As of 31 XII. b Including library service points. c Excluding interlibrary lending.



TABL. 2 (59). MUZEA W 2007 R.  
MUSEUMS IN 2007

WYSZCZEGÓLNIENIE SPECIFICATION	Muzea i oddziały muzealne <sup>a</sup> Museums and branches <sup>a</sup>	Muzealia <sup>a</sup> Museum exhibits <sup>a</sup>	Wystawy czasowe Temporary exhibitions		Zwiedzający Visitors	
			własne <sup>b</sup> own <sup>b</sup>	obce <sup>c</sup> exterior <sup>c</sup>	ogółem total	w tym młodzież szkolna <sup>d</sup> of which primary and secondary school students <sup>d</sup>
<b>WOJEWÓDZTWO</b> <i>VOIVODSHIP</i>	<b>104</b>	<b>2548851</b>	<b>396</b>	<b>202</b>	<b>3188981</b>	<b>903177</b>
<b>Podregion (Subregion)</b> <b>ciechanowsko-płocki</b> .....	<b>8</b>	<b>106339</b>	<b>30</b>	<b>25</b>	<b>143699</b>	<b>54077</b>
Powiaty: <i>Powiats:</i>						
ciechanowski .....	3	14800	11	7	34348	13050
gostyński .....	—	—	—	—	—	—
mławski .....	1	15634	3	—	9612	3713
płocki .....	—	—	—	—	—	—
płoński .....	—	—	—	—	—	—
sierpecki .....	1	11825	8	—	57097	16311
żuromiński .....	1	5774	2	4	1998	1760
Miasto na prawach powiatu: <i>City with powiat status:</i>						
Płock .....	2	58306	6	14	40644	19243
<b>Podregion (Subregion)</b> <b>ostrolęcko-siedlecki</b> .....	<b>11</b>	<b>36359</b>	<b>29</b>	<b>26</b>	<b>151840</b>	<b>62424</b>
Powiaty: <i>Powiats:</i>						
łosicki .....	—	—	—	—	—	—
makowski .....	—	—	—	—	—	—
ostrolęcki .....	1	—	—	—	6353	5592
ostrowski .....	—	—	—	—	—	—
przasnyski .....	1	—	4	7	1831	860
pultuski .....	1	6820	1	—	9751	7303
siedlecki .....	1	—	—	—	1044	663
sokołowski .....	1	—	—	—	59777	26408
węgrowski .....	3	4435	13	9	29872	11655
wyszkowski .....	—	—	—	—	—	—
Miasta na prawach powiatu: <i>Cities with powiat status:</i>						
Ostrolęka .....	1	14091	2	8	6082	3795
Siedlce .....	2	11013	9	2	37130	6148
<b>Podregion (Subregion)</b> <b>warszawski</b> .....	<b>18</b>	<b>35025</b>	<b>78</b>	<b>8</b>	<b>203586</b>	<b>67865</b>
Powiaty: <i>Powiats:</i>						
grodziski .....	1	1172	7	1	2033	560
grójcecki .....	2	2885	13	—	10094	2205
legionowski .....	1	306	—	—	2448	1628
miński .....	1	162	1	1	675	503
nowodworski .....	1	—	—	—	27312	7528
otwocki .....	1	959	6	—	3175	1500
piaseczyński .....	2	6252	18	—	2674	1620
pruszkowski .....	2	10261	17	3	11371	4928
sochaczewski .....	3	3166	7	2	119170	32762
warszawski zachodni .....	2	362	3	—	18732	12386
wołomiński .....	1	705	3	—	1809	510
żyrardowski .....	1	8795	3	1	4093	1735

*a* Stan w dniu 31 XII. *b* W kraju. *c* Krajowe i z zagranicy. *d* Zwiedzająca muzea w zorganizowanych grupach.  
*a* As of 31 XII. *b* In Poland. *c* Domestic and foreign. *d* Visiting museums in organized groups.

TABL. 2 (59). MUZEA W 2007 R. (dok.)  
MUSEUMS IN 2007 (cont.)

WYSZCZEGÓLNIENIE SPECIFICATION	Muzea i oddziały muzealne <sup>a</sup> Museums and branches <sup>a</sup>	Muzealia <sup>a</sup> Museum exhibits <sup>a</sup>	Wystawy czasowe Temporary exhibitions		Zwiedzający Visitors	
			własne <sup>b</sup> own <sup>b</sup>	obce <sup>c</sup> exterior <sup>c</sup>	ogółem total	w tym młodzież szkolna <sup>d</sup> of which primary and secondary school students <sup>d</sup>
<b>Podregion (Subregion)</b> <b>radomski</b> .....	<b>11</b>	<b>45947</b>	<b>42</b>	<b>20</b>	<b>108660</b>	<b>48055</b>
Powiaty: Powiats:						
białobrzegi .....	—	—	—	—	—	—
garwoliński .....	1	309	1	—	1600	1200
koziński .....	2	4241	4	3	5414	3263
lipski .....	—	—	—	—	—	—
przysuski .....	1	—	4	1	4142	2442
radomski .....	1	1805	2	4	8240	5018
szydlowiecki .....	1	2048	1	5	9162	3852
zwoleniński .....	2	254	4	2	38095	19775
Miasto na prawach powiatu: City with powiat status:						
Radom .....	3	37290	26	5	42007	12505
<b>Podregion (Subregion)</b> <b>Miasto (City) Warszawa</b> .....	<b>56</b>	<b>2325181</b>	<b>217</b>	<b>123</b>	<b>2581196</b>	<b>670756</b>
Miasto na prawach powiatu: City with powiat status:						
m.st. Warszawa .....	56	2325181	217	123	2581196	670756
Capital City of Warsaw						

a Stan w dniu 31 XII. b W kraju. c Krajowe i z zagranicy. d Zwiedzająca muzea w zorganizowanych grupach.  
a As of 31 XII. b In Poland. c Domestic and foreign. d Visiting museums in organized groups.

TABL. 3 (60). KINA STAŁE W 2007 R.  
FIXED CINEMAS IN 2007

WYSZCZEGÓLNIENIE SPECIFICATION	Kina <sup>a</sup> Cinemas <sup>a</sup>	Miejsca na widowni <sup>a</sup> Seats <sup>a</sup>	Ludność na 1 miejsce <sup>a</sup> Population per seat <sup>a</sup>	Seanse Screenings	Widzowie Audience		
					ogółem total	na 1 kino per cinema	na 1 seans per screening
<b>WOJEWÓDZTWO</b> .....	<b>50<sup>b</sup></b>	<b>41588</b>	<b>125</b>	<b>281581</b>	<b>8016778</b>	<b>160336</b>	<b>28</b>
VOIVODSHIP							
<b>Podregion (Subregion)</b> <b>ciechanowsko-plocki</b> .....	<b>5</b>	<b>1756</b>	<b>356</b>	<b>1914</b>	<b>40698</b>	<b>8140</b>	<b>21</b>
Powiaty: Powiats:							
ciechanowski .....	1	386	235	1046	14870	14870	14
gostyniński .....	1	390	120	199	3598	3598	18
mławski .....	1	342	213	316	9602	9602	30
plocki .....	—	—	—	—	—	—	—
płoński .....	1	438	199	284	11144	11144	39
sierpecki .....	—	—	—	—	—	—	—
żuromiński .....	1	200	200	69	1484	1484	22
Miasto na prawach powiatu: City with powiat status:							
Plock .....	—	—	—	—	—	—	—

a Stan w dniu 31 XII. b W tym 6 miniplexów i 11 multiplexów.  
a As of 31 XII. b Of which 6 miniplexes and 11 multiplexes.

TABL. 3 (60). **KINA STAŁE W 2007 R. (dok.)**  
**FIXED CINEMAS IN 2007 (cont.)**

WYSZCZEGÓLNIENIE SPECIFICATION	Kina <sup>a</sup> Cinemas <sup>a</sup>	Miejsca na widowni <sup>a</sup> Seats <sup>a</sup>	Ludność na 1 miejsce <sup>a</sup> Population per seat <sup>a</sup>	Seanse Screenings	Widzowie Audience		
					ogółem total	na 1 kino per cinema	na 1 seans per screening
<b>Podregion (Subregion)</b> <b>ostrolęcko-siedlecki.....</b>	<b>9</b>	<b>2449</b>	<b>306</b>	<b>3421</b>	<b>146021</b>	<b>16225</b>	<b>43</b>
Powiaty: Powiats:							
łosicki.....	1	256	127	122	5691	5691	47
makowski.....	1	260	178	96	3891	3891	41
ostrolęcki.....	—	—	—	—	—	—	—
ostrowski.....	1	220	340	295	7342	7342	25
przasnyski.....	—	—	—	—	—	—	—
pultuski.....	1	225	227	356	7611	7611	21
siedlecki.....	—	—	—	—	—	—	—
sokolowski.....	1	363	155	157	7817	7817	50
węgrowski.....	1	296	228	151	4662	4662	31
wyszkowski.....	1	200	360	550	17137	17137	31
Miasta na prawach powiatu: Cities with powiat status:							
Ostrolęka.....	1	385	141	1031	51687	51687	50
Siedlce.....	1	244	315	663	40183	40183	61
<b>Podregion (Subregion)</b> <b>warszawski.....</b>	<b>10</b>	<b>4270</b>	<b>323</b>	<b>19764</b>	<b>515497</b>	<b>51550</b>	<b>26</b>
Powiaty: Powiats:							
grodziski.....	1	324	247	103	4089	4089	40
grójceki.....	1	300	322	48	3556	3556	74
legionowski.....	—	—	—	—	—	—	—
miński.....	2	553	258	1513	33259	16630	22
nowodworski.....	1	163	467	189	5486	5486	29
otwocki.....	1	192	612	14	509	509	36
piaseczyński.....	1	105	1436	68	1153	1153	17
pruszkowski.....	2	2274	65	17260	456420	228210	26
sochaczewski.....	1	359	233	569	11025	11025	19
warszawski zachodni.....	—	—	—	—	—	—	—
wolomiński.....	—	—	—	—	—	—	—
żyrardowski.....	—	—	—	—	—	—	—
<b>Podregion (Subregion)</b> <b>radomski.....</b>	<b>3</b>	<b>1862</b>	<b>392</b>	<b>11154</b>	<b>323113</b>	<b>107704</b>	<b>29</b>
Powiaty: Powiats:							
białobrzezski.....	—	—	—	—	—	—	—
garwoliński.....	1	300	355	319	14288	14288	45
kozienicki.....	—	—	—	—	—	—	—
lipski.....	—	—	—	—	—	—	—
przysuski.....	1	222	196	20	1478	1478	74
radomski.....	—	—	—	—	—	—	—
szydłowiecki.....	—	—	—	—	—	—	—
zwoleński.....	—	—	—	—	—	—	—
Miasto na prawach powiatu: City with powiat status:							
Radom.....	1	1340	168	10815	307347	307347	28
<b>Podregion (Subregion)</b> <b>Miasto (City) Warszawa.....</b>	<b>23</b>	<b>31251</b>	<b>55</b>	<b>245328</b>	<b>6991449</b>	<b>303976</b>	<b>28</b>
Miasto na prawach powiatu: City with powiat status:							
m.st. Warszawa..... Capital City of Warsaw	23	31251	55	245328	6991449	303976	28

<sup>a</sup> Stan w dniu 31 XII.  
<sup>a</sup> As of 31 XII.

TABL. 4 (61). TURYSTYCZNE OBIEKTY ZBIOROWEGO ZAKWATEROWANIA W 2007 R.  
 COLLECTIVE TOURIST ACCOMMODATION ESTABLISHMENTS IN 2007

WYSZCZEGÓLNIENIE SPECIFICATION	Obiekty <sup>a</sup> Facilities <sup>a</sup>	Miejsca noclegowe <sup>a</sup> Number of beds <sup>a</sup>		Korzystający z noclegów Tourists accommodated		Udzielone noclegi Nights spent (overnight stay)	
		ogółem total	w tym caloroczne of which open all year	ogółem total	w tym turyści zagraniczni of which foreign tourists	ogółem total	w tym turystom zagranicznym of which foreign tourists
<b>WOJEWÓDZTWO</b> <i>VOIVODSHIP</i>	<b>320</b>	<b>35818</b>	<b>31180</b>	<b>2497898</b>	<b>798636</b>	<b>4816195</b>	<b>1534034</b>
<b>Podregion (Subregion)</b> <b>ciechanowski-płocki</b>	<b>51</b>	<b>3035</b>	<b>2021</b>	<b>104639</b>	<b>8760</b>	<b>216999</b>	<b>17617</b>
Powiaty: <i>Poviats:</i>							
ciechanowski	9	534	534	19735	1477	40571	3651
gostyniński	3	186	86	5497	98	13471	159
mławski	4	183	183	5782	574	28085	984
płocki	17	1071	375	25285	325	44006	391
pioński	5	207	167	13738	1669	20554	2570
sierpecki	6	306	128	8502	3	13933	3
żuromiński	1	8	8	1056	30	1191	30
Miasto na prawach powiatu: <i>City with powiat status:</i>							
Płock	6	540	540	25044	4584	55188	9829
<b>Podregion (Subregion)</b> <b>ostrolecko-siedlecki</b>	<b>59</b>	<b>4740</b>	<b>2087</b>	<b>104683</b>	<b>13263</b>	<b>270143</b>	<b>25368</b>
Powiaty: <i>Poviats:</i>							
łosicki	15	1506	195	7965	5	34007	44
makowski	2	64	64	1407	48	4521	86
ostrolecki	—	—	—	—	—	—	—
ostrowski	5	259	229	14056	3074	36748	3804
przasnyski	—	—	—	249	8	370	8
pułtowski	4	376	376	19271	3233	35610	10602
siedlecki	3	85	85	2340	111	7703	1784
sokolowski	8	403	113	2628	116	7677	159
węgrowski	7	487	87	3158	294	11851	464
wyszowski	4	437	367	24921	4519	62678	4725
Miasta na prawach powiatu: <i>Cities with powiat status:</i>							
Ostrołęka	4	314	146	11506	1039	27328	1763
Siedlce	7	809	425	17182	816	41650	1929
<b>Podregion (Subregion)</b> <b>warszawski</b>	<b>83</b>	<b>4759</b>	<b>4719</b>	<b>307704</b>	<b>22369</b>	<b>604647</b>	<b>37351</b>
Powiaty: <i>Poviats:</i>							
grodziski	4	173	173	12315	2426	16337	3383
grójcecki	5	104	104	5338	1354	14413	3963
legionowski	11	1528	1528	119479	4196	183402	6380
miński	8	450	410	17800	3629	41584	4329
nowodworski	5	280	280	9342	847	23469	2367
otwocki	8	436	436	25551	942	55186	1409
piaseczyński	12	673	673	17305	578	99580	1294
pruszkowski	7	318	318	50175	3440	66803	5176
sochaczewski	3	142	142	9888	2363	19517	5337
warszawski zachodni	5	159	159	14957	1197	18441	1742
wolomiński	11	229	229	7618	653	31947	724
żyrardowski	4	267	267	17936	744	33968	1247

<sup>a</sup> Stan w dniu 31 VII.

<sup>a</sup> As of 31 VII.

TABL. 4 (61). TURYSTYCZNE OBIEKTY ZBIOROWEGO ZAKWATEROWANIA W 2007 R. (dok.)  
COLLECTIVE TOURIST ACCOMMODATION ESTABLISHMENTS IN 2007 (cont.)

WYSZCZEGÓLNIENIE SPECIFICATION	Obiekty <sup>a</sup> Facilities <sup>a</sup>	Miejsca noclegowe <sup>a</sup> Number of beds <sup>a</sup>		Korzystający z noclegów Tourists accommodated		Udzielone noclegi Nights spent (overnight stay)	
		ogółem total	w tym całoroczne of which open all year	ogółem total	w tym turyści zagraniczni of which foreign tourists	ogółem total	w tym turystom zagranicznym of which foreign tourists
<b>Podregion (Subregion)</b>							
<b>radomski</b> .....	<b>37</b>	<b>2571</b>	<b>2061</b>	<b>84452</b>	<b>7399</b>	<b>195998</b>	<b>16832</b>
Powiaty: Powiats:							
białobrzeski.....	3	76	76	2888	43	4902	84
garwoliński.....	7	589	279	10334	806	44458	1291
koziernicki.....	3	449	349	6846	180	18596	634
lipski.....	1	40	40	1501	14	3915	14
przysuski.....	2	63	63	742	25	754	27
radomski.....	10	452	352	13646	921	23749	1687
szydlowiecki.....	4	229	229	14721	573	26458	1226
zwoleński.....	—	—	—	—	—	—	—
Miasto na prawach powiatu: City with powiat status:							
Radom.....	7	673	673	33774	4837	73166	11869
<b>Podregion (Subregion)</b>							
<b>Miasto (City) Warszawa</b> .....	<b>90</b>	<b>20713</b>	<b>20292</b>	<b>1896420</b>	<b>746845</b>	<b>3528408</b>	<b>1436866</b>
Miasto na prawach powiatu: City with powiat status:							
m.st. Warszawa.....	90	20713	20292	1896420	746845	3528408	1436866
Capital City of Warsaw							

<sup>a</sup> Stan w dniu 31 VII.

<sup>a</sup> As of 31 VII.

TABL. 5 (62). KLUBY SPORTOWE<sup>a</sup> W 2006 R.

Stan w dniu 31 XII

SPORTS CLUBS<sup>a</sup> IN 2006

As of 31 XII

WYSZCZEGÓLNIENIE SPECIFICATION	Jednostki organizacyjne Organizational entities	Sekcje sportowe Sports sections	Członkowie Members	Ćwiczący Exercisers			Trenerzy Coaches	Instruktorzy sportowi Sports instructors
				ogółem total	z liczby ogółem of total			
					kobiety females	w wieku do 18 lat aged up to 18 years		
<b>WOJEWÓDZTWO</b> ..... VOIVODSHIP	<b>563</b>	<b>1074</b>	<b>64024</b>	<b>59117</b>	<b>10955</b>	<b>31747</b>	<b>842</b>	<b>1457</b>
<b>Podregion (Subregion)</b>								
<b>ciechanowsko-płocki</b> .....	<b>70</b>	<b>111</b>	<b>5696</b>	<b>5267</b>	<b>871</b>	<b>3127</b>	<b>68</b>	<b>112</b>
Powiaty: Powiats:								
ciechanowski.....	11	14	960	851	131	606	11	15
gostyniński.....	1	1	108	96	—	74	—	2
mławski.....	6	15	820	797	175	382	2	8
płocki.....	14	19	744	673	78	332	3	15
płoński.....	10	14	536	437	17	187	2	17
sierpecki.....	10	12	558	640	111	423	6	16
żuromiński.....	—	—	—	—	—	—	—	—
Miasto na prawach powiatu: City with powiat status:								
Płock.....	18	36	1970	1773	359	1123	44	39

<sup>a</sup> Bez uczniowskich klubów sportowych UKS i wyznaniowych klubów sportowych.

<sup>a</sup> Excluding Students Sports Clubs UKS and Religious Sports Clubs.

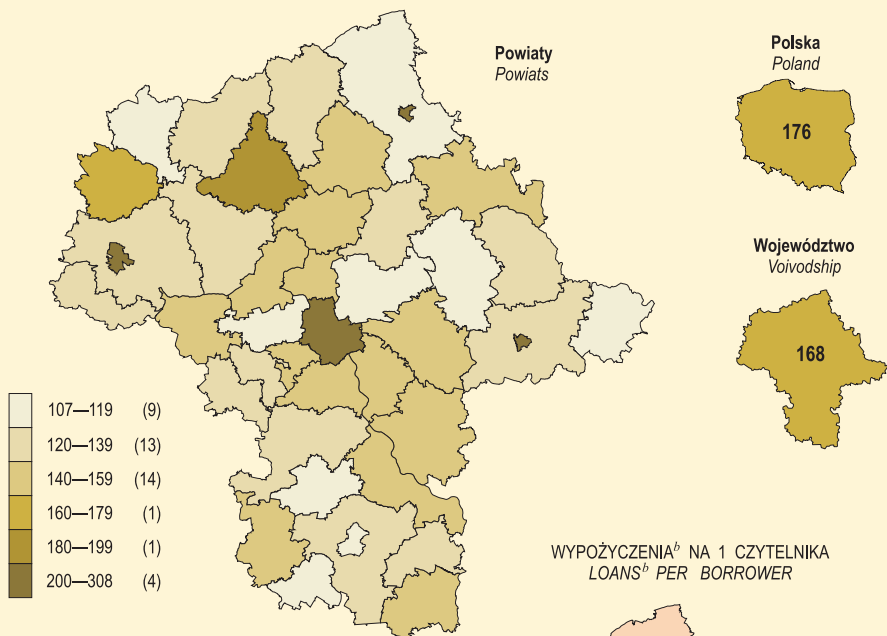
TABL. 5 (62). **KLUBY SPORTOWE<sup>a</sup> W 2006 R. (dok.)**  
Stan w dniu 31 XII  
**SPORTS CLUBS<sup>a</sup> IN 2006 (cont.)**  
As of 31 XII

WYSZCZEGÓLNIENIE SPECIFICATION	Jednoski organizacyjne Organizational entities	Sekcje sportowe Sports sections	Członkowie Members	Ćwiczący Exercisers			Trenerzy Coaches	Instruktorzy sportowi Sports instructors
				ogółem total	z liczby ogółem of total			
					kobiety females	w wieku do 18 lat aged up to 18 years		
<b>Podregion (Subregion)</b>								
<b>ostrołęcko-siedlecki</b> .....	<b>81</b>	<b>151</b>	<b>5952</b>	<b>5583</b>	<b>898</b>	<b>3283</b>	<b>61</b>	<b>146</b>
Powiaty: Powiats:								
łosicki .....	—	—	—	—	—	—	—	—
makowski .....	4	6	244	308	25	251	2	4
ostrołęcki .....	4	5	154	154	16	77	2	2
ostrowski .....	7	8	594	453	41	341	6	15
przasnyski .....	5	10	454	414	11	194	1	17
pultuski .....	4	8	414	295	7	161	3	12
siedlecki .....	8	20	666	610	207	452	12	17
sokołowski .....	10	21	569	553	181	352	5	10
węgrowski .....	14	23	662	638	69	341	3	14
wyszkowski .....	6	10	238	204	35	129	4	5
Miasta na prawach powiatu: Cities with powiat status:								
Ostrołęka .....	6	9	454	394	74	274	7	8
Siedlce .....	13	31	1503	1560	232	711	16	42
<b>Podregion (Subregion)</b>								
<b>warszawski</b> .....	<b>176</b>	<b>309</b>	<b>15052</b>	<b>14113</b>	<b>1869</b>	<b>9505</b>	<b>184</b>	<b>355</b>
Powiaty: Powiats:								
grodziski .....	13	24	989	938	253	613	14	30
grojecki .....	23	37	1184	1388	135	780	15	27
legionowski .....	13	28	1466	1320	208	848	6	34
miński .....	21	32	835	748	120	422	11	23
nowodworski .....	12	25	915	549	98	330	8	21
otwocki .....	7	12	872	816	79	595	16	22
piaseczyński .....	24	43	2346	2260	255	1511	35	66
pruszkowski .....	15	29	2066	1926	212	1442	33	42
sochaczewski .....	9	18	647	573	45	356	7	13
warszawski zachodni .....	14	25	1605	1636	251	1234	15	34
wolomiński .....	12	18	1347	1278	93	906	14	22
żyrardowski .....	13	18	780	681	120	468	10	21
<b>Podregion (Subregion)</b>								
<b>radomski</b> .....	<b>119</b>	<b>178</b>	<b>8541</b>	<b>8417</b>	<b>1301</b>	<b>5424</b>	<b>101</b>	<b>216</b>
Powiaty: Powiats:								
białobrzeski .....	4	4	336	269	—	176	1	7
garwoliński .....	16	27	1301	1079	138	691	10	25
kozienicki .....	13	14	773	778	101	533	13	13
lipski .....	7	9	265	253	—	83	1	7
przysuski .....	7	10	244	262	15	160	4	12
radomski .....	25	39	1908	1738	133	1102	13	59
szydlowiecki .....	9	9	289	484	16	319	2	13
zwoleński .....	4	5	197	285	—	187	1	9
Miasto na prawach powiatu: City with powiat status:								
Radom .....	34	61	3228	3269	898	2173	56	71
<b>Podregion (Subregion)</b>								
<b>Miasto (City) Warszawa</b> .....	<b>117</b>	<b>325</b>	<b>28783</b>	<b>25737</b>	<b>6016</b>	<b>10408</b>	<b>428</b>	<b>628</b>
Miasto na prawach powiatu: City with powiat status:								
m.st. Warszawa .....	117	325	28783	25737	6016	10408	428	628
Capital City of Warsaw								

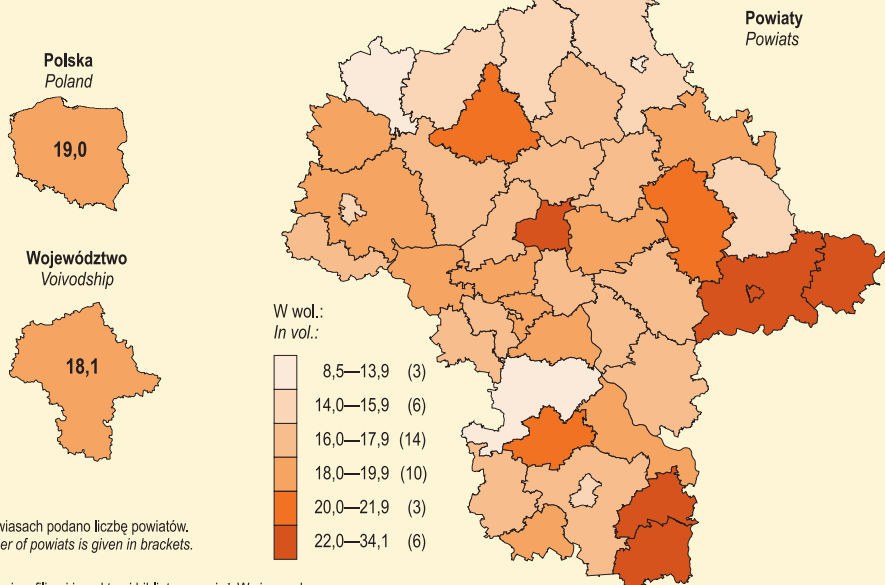
<sup>a</sup> Bez uczniowskich klubów sportowych UKS i wyznaniowych klubów sportowych.  
<sup>a</sup> Excluding Students Sports Clubs UKS and Religious Sports Clubs.

**BIBLIOTEKI PUBLICZNE<sup>a</sup> W 2007 R.**  
**PUBLIC LIBRARIES<sup>a</sup> IN 2007**

CZYTELNICY<sup>b</sup> NA 1000 LUDNOŚCI  
 BORROWERS<sup>b</sup> PER 1000 POPULATION



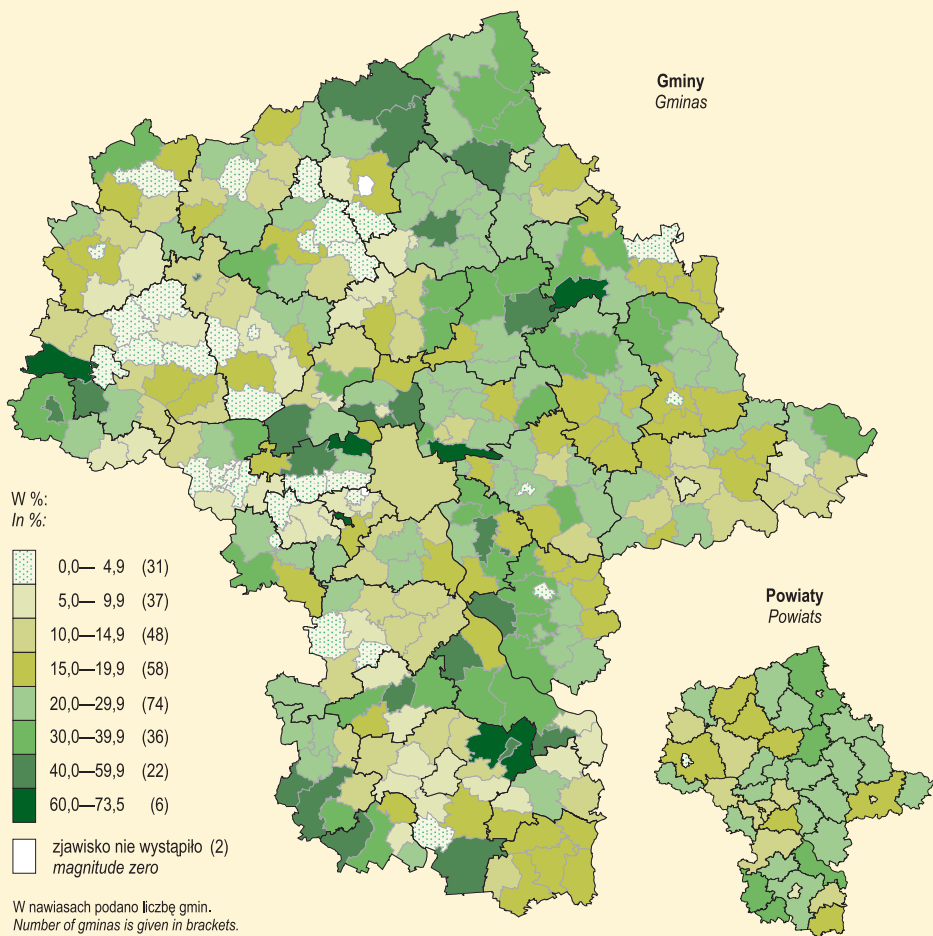
WYPOŻYCZENIA<sup>b</sup> NA 1 CZYTELNIKA  
 LOANS<sup>b</sup> PER BORROWER



W nawiasach podano liczbę powiatów.  
 Number of powiats is given in brackets.

<sup>a</sup> Łącznie z filiami i punktami bibliotecznymi. <sup>b</sup> W ciągu roku.  
<sup>a</sup> Including branches and library service points. <sup>b</sup> During the year.

**LESISTOŚĆ W 2007 R.**  
 Stan w dniu 31 XII  
**FOREST COVER IN 2007**  
 As of 31 XII



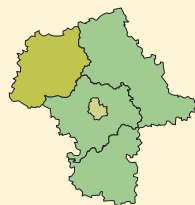
**Polska**  
Poland



**Województwo**  
Voivodship



**Podregiony**  
Subregions





**Dział X. LEŚNICTWO**

*Chapter X. FORESTRY*

TABLE 1 (63). **WAŻNIEJSZE DANE O LEŚNICTWIE W 2007 R.**

Stan w dniu 31 XII

*MAJOR DATA ON FORESTRY IN 2007*

*As of 31 XII*

WYSZCZEGÓLNIENIE <i>SPECIFICATION</i>	Powierzchnia gruntów leśnych <i>Forest land</i>					Lesistość w % <i>Forest cover in %</i>	Powierzchnia gruntów nieleśnych <sup>a</sup> w ha <i>Non-forest land<sup>a</sup> in ha</i>	
	ogółem <i>grand total</i>	lasy <i>forests</i>			grunty związane z gospodarką leśną w ha <i>land connec- ted with sili- culture in ha</i>		zalesionych w ciągu roku <i>afforestations during the year</i>	przeznaczo- nych do zalesienia <i>designated for afforestation</i>
		razem <i>total</i>	publiczne <i>public</i>	prywatne <i>private</i>				
	w ha <i>in ha</i>	w % powierzchni lasów <i>in % of forest areas</i>						
<b>WOJEWÓDZTWO</b> ..... <i>VOIVODSHIP</i>	<b>805615,15</b>	<b>793873,63</b>	<b>57,2</b>	<b>42,8</b>	<b>11741,52</b>	<b>22,3</b>	<b>779,50</b>	<b>240,14</b>
<b>Podregion (Subregion)</b> <b>ciechanowsko-płocki</b> .....	<b>131016,08</b>	<b>129124,66</b>	<b>62,4</b>	<b>37,6</b>	<b>1891,42</b>	<b>16,6</b>	<b>300,70</b>	<b>64,02</b>
Powiaty: <i>Powiats:</i>								
ciechanowski .....	16617,45	16403,84	57,8	42,2	213,61	15,5	41,60	3,13
gostyński .....	13861,08	13583,25	74,9	25,1	277,83	22,1	0,70	—
mławski .....	22361,32	22090,38	55,2	44,8	270,94	18,7	127,40	0,58
płocki .....	31173,78	30569,50	74,3	25,7	604,28	17,0	36,20	2,00
płoński .....	18468,35	18276,13	54,1	45,9	192,22	13,2	12,90	37,18
sierpecki .....	11608,16	11471,41	59,1	40,9	136,75	13,5	24,00	—
żuromiński .....	16502,42	16311,59	56,7	43,3	190,83	20,2	57,90	21,13
Miasto na prawach powiatu: <i>City with powiat status:</i>								
Płock .....	423,52	418,56	27,6	72,4	4,96	4,8	—	—
<b>Podregion (Subregion)</b> <b>ostrolęcko-siedlecki</b> .....	<b>312626,94</b>	<b>308460,39</b>	<b>53,1</b>	<b>46,9</b>	<b>4166,55</b>	<b>25,5</b>	<b>325,00</b>	<b>42,91</b>
Powiaty: <i>Powiats:</i>								
łosicki .....	16209,10	16036,17	50,1	49,9	172,93	20,8	40,80	—
makowski .....	26929,42	26647,40	42,4	57,6	282,02	25,0	17,60	4,39
ostrolęcki .....	65284,69	64358,66	58,2	41,8	926,03	30,7	7,70	18,19
ostrowski .....	34349,18	33767,44	64,5	35,5	581,74	27,7	4,60	—
przasnyski .....	36134,38	35549,95	62,0	38,0	584,43	29,2	89,20	10,17
pułtowski .....	15813,23	15541,49	74,7	25,3	271,74	18,8	—	—
siedlecki .....	29933,61	29760,25	26,7	73,3	173,36	18,6	36,60	—
sokolowski .....	26147,27	25978,62	29,3	70,7	168,65	23,0	102,70	6,27
węgrowski .....	31913,23	31548,12	44,2	55,8	365,11	25,8	22,00	—
wyszkowski .....	29444,94	28815,29	76,2	23,8	629,65	32,9	3,80	3,89
Miasta na prawach powiatu: <i>Cities with powiat status:</i>								
Ostrołęka .....	249,99	247,90	22,6	77,4	2,09	8,7	—	—
Siedlce .....	217,90	209,10	88,0	12,0	8,80	6,6	—	—

*a* Użytków rolnych i nieużytków przeznaczonych do zalesienia w planie zagospodarowania przestrzennego.

*a* *Agricultural land and wasteland designated for afforestation in land development plan.*

TABL. 1 (63). WAŻNIEJSZE DANE O LEŚNICTWIE W 2007 R. (dok.)

Stan w dniu 31 XII

MAJOR DATA ON FORESTRY IN 2007 (cont.)

As of 31 XII

WYSZCZEGÓLNIENIE SPECIFICATION	Powierzchnia gruntów leśnych Forest land					Lesistość w % Forest cover in %	Powierzchnia gruntów nieleśnych <sup>a</sup> w ha Non-forest land <sup>a</sup> in ha	
	ogółem grand total	lasy forests			grunty związane z gospodarką leśną w ha land connec- ted with silvi- culture in ha		zalesionych w ciągu roku afforestations during the year	przeznaczony do zalesienia designated for afforestation
		razem total	publiczne public	prywatne private				
	w ha	in ha						
<b>Podregion (Subregion)</b>								
<b>warszawski.....</b>	<b>173425,46</b>	<b>170764,18</b>	<b>60,4</b>	<b>39,6</b>	<b>2661,28</b>	<b>21,0</b>	<b>47,70</b>	<b>23,96</b>
Powiaty: Powiats:								
grodziski .....	4330,73	4265,23	54,9	45,1	65,50	11,6	—	—
grójcecki .....	16668,08	16478,09	51,5	48,5	189,99	13,0	3,60	—
legionowski .....	11735,48	11505,52	77,6	22,4	229,96	29,5	—	—
miński .....	24920,73	24679,41	39,7	60,3	241,32	21,2	9,20	0,50
nowodworski.....	18425,84	18064,48	85,3	14,7	361,36	26,0	12,50	1,90
otwocki .....	18522,68	18304,34	39,5	60,5	218,34	29,7	3,80	14,70
piaseczyński.....	12057,72	11855,94	63,6	36,4	201,78	19,1	—	1,30
pruskowski.....	2686,39	2613,65	73,8	26,2	72,74	10,6	—	—
sochaczewski .....	11069,28	10918,39	70,2	29,8	150,89	14,9	7,10	—
warszawski zachodni .....	13661,84	13375,22	92,6	7,4	286,62	25,0	—	3,70
wołomiński .....	27064,35	26633,31	47,7	52,3	431,04	27,9	10,80	1,86
żyrardowski .....	12282,34	12070,60	72,6	27,4	211,74	22,7	0,70	—
<b>Podregion (Subregion)</b>								
<b>radomski .....</b>	<b>181113,94</b>	<b>178243,06</b>	<b>57,6</b>	<b>42,4</b>	<b>2870,88</b>	<b>25,3</b>	<b>106,10</b>	<b>109,15</b>
Powiaty: Powiats:								
białobrzeski .....	16317,07	16100,39	58,9	41,1	216,68	25,2	2,00	—
garwoliński.....	37471,87	37004,14	43,9	56,1	467,73	28,8	32,80	—
kozienicki.....	28122,99	27640,17	66,5	33,5	482,82	30,2	0,20	6,66
lipski.....	12739,82	12605,66	39,6	60,4	134,16	17,0	20,90	90,00
przysuski .....	24876,63	24545,18	46,3	53,7	331,45	30,6	10,70	12,11
radomski .....	37820,52	36989,64	76,3	23,7	830,88	24,2	26,60	0,38
szydlowiecki .....	14420,93	14125,37	71,0	29,0	295,56	31,3	12,90	—
zwoleniński.....	8606,88	8504,03	42,3	57,7	102,85	14,8	—	—
Miasto na prawach powiatu: City with powiat status:								
Radom .....	737,23	728,48	42,8	57,2	8,75	6,5	—	—
<b>Podregion (Subregion)</b>								
<b>Miasto (City) Warszawa.....</b>	<b>7432,73</b>	<b>7281,34</b>	<b>57,1</b>	<b>42,9</b>	<b>151,39</b>	<b>14,1</b>	<b>—</b>	<b>0,10</b>
Miasto na prawach powiatu: City with powiat status:								
m.st. Warszawa..... Capital City of Warsaw	7432,73	7281,34	57,1	42,9	151,39	14,1	—	0,10

<sup>a</sup> Użytków rolnych i nieużytków przeznaczonych do zalesienia w planie zagospodarowania przestrzennego.  
<sup>a</sup> Agricultural land and wasteland designated for afforestation in land development plan.

TABL. 2 (64). POWIERZCHNIA LASÓW W 2007 R.

Stan w dniu 31 XII  
FOREST AREAS IN 2007  
As of 31 XII

WYSZCZEGÓLNIENIE SPECIFICATION	Ogółem Grand total	Lasy publiczne Public forests				Lasy prywatne Private forests	
		razem total	własność Skarbu Państwa owned by the State Treasury		własność gmin gmina owned	razem total	w tym własność osób fizycznych of which property of natural persons
			razem total	w tym w zarządzie Lasów Państwowych of which managed by State Forests			
				w ha in ha			
<b>WOJEWÓDZTWO.....</b> <i>VOIVODSHIP</i>	<b>793875,73<sup>a</sup></b>	<b>454481,53</b>	<b>452127,33</b>	<b>416153,43</b>	<b>2354,20</b>	<b>339394,20<sup>a</sup></b>	<b>326315,30</b>
<b>PODREGION (SUBREGION)</b>							
<b>CIECHANOWSKO-PŁOCKI..</b>	<b>129126,66<sup>b</sup></b>	<b>80597,26</b>	<b>80280,46</b>	<b>79576,66</b>	<b>316,80</b>	<b>48529,40<sup>b</sup></b>	<b>47492,70</b>
<b>Powiat ciechanowski.....</b>	<b>16403,84</b>	<b>9480,84</b>	<b>9453,04</b>	<b>9317,14</b>	<b>27,80</b>	<b>6923,00</b>	<b>6835,00</b>
Gmina miejska: <i>Urban gmina:</i>							
Ciechanów.....	100,02	65,02	65,02	63,02	—	35,00	35,00
Gmina miejsko-wiejska: <i>Urban-rural gmina:</i>							
Gliniec.....	5311,64	3697,64	3693,44	3627,44	4,20	1614,00	1592,00
w tym miasto <i>of which city...</i>	100,45	85,45	85,45	83,45	—	15,00	15,00
Gminy wiejskie: <i>Rural gminas:</i>							
Ciechanów.....	2329,73	1106,73	1095,83	1086,93	10,90	1223,00	1170,00
Golymin-Ośrodek.....	352,27	64,27	64,27	55,27	—	288,00	287,00
Grudusk.....	410,73	141,73	141,73	140,73	—	269,00	268,00
Ojrzeń.....	3268,52	1667,52	1667,52	1652,52	—	1601,00	1600,00
Opinogóra Górna.....	474,61	347,61	347,61	334,61	—	127,00	127,00
Regimin.....	2537,99	1872,99	1870,39	1854,39	2,60	665,00	659,00
Sońsk.....	1618,33	517,33	507,23	502,23	10,10	1101,00	1097,00
<b>Powiat gostyński.....</b>	<b>13585,25<sup>b</sup></b>	<b>10175,25</b>	<b>10091,15</b>	<b>9993,85</b>	<b>84,10</b>	<b>3410,00<sup>b</sup></b>	<b>3378,00</b>
Gmina miejska: <i>Urban gmina:</i>							
Gostynin.....	1616,01	1583,01	1499,11	1498,11	83,90	33,00	30,00
Gminy wiejskie: <i>Rural gminas:</i>							
Gostynin.....	8209,21	5922,21	5922,21	5832,91	—	2287,00	2277,00
Pacyna.....	643,70	539,70	539,70	536,70	—	104,00	101,00
Sanniki.....	518,38	287,38	287,18	287,18	0,20	231,00	215,00
Szczawin Kościelny.....	2597,95	1842,95	1842,95	1838,95	—	755,00	755,00
<b>Powiat mławski.....</b>	<b>22090,38</b>	<b>12186,38</b>	<b>12146,08</b>	<b>11952,08</b>	<b>40,30</b>	<b>9904,00</b>	<b>9791,00</b>
Gmina miejska: <i>Urban gmina:</i>							
Mława.....	805,78	564,78	555,78	547,78	9,00	241,00	236,00
Gminy wiejskie: <i>Rural gminas:</i>							
Dzierzgowo.....	4132,61	2948,61	2947,61	2945,61	1,00	1184,00	1184,00
Lipowiec Kościelny.....	3406,48	2372,48	2366,58	2270,58	5,90	1034,00	1032,00
Radzanów.....	1804,54	1135,54	1134,04	1122,04	1,50	669,00	666,00
Strzegowo.....	4926,77	2374,77	2355,17	2329,17	19,60	2552,00	2539,00
Stupsk.....	1523,78	720,78	720,78	712,78	—	803,00	800,00
Szreńsk.....	1428,07	519,07	517,07	506,07	2,00	909,00	906,00
Szydłowo.....	1653,21	623,21	621,91	604,91	1,30	1030,00	1023,00
Wieczfnia Kościelna.....	1999,22	817,22	817,22	808,22	—	1182,00	1180,00
Wiśniewo.....	409,92	109,92	109,92	104,92	—	300,00	225,00
<b>Powiat płocki.....</b>	<b>30569,50</b>	<b>22709,60</b>	<b>22658,10</b>	<b>22532,40</b>	<b>51,50</b>	<b>7859,90</b>	<b>7790,20</b>
Gminy miejsko-wiejskie: <i>Urban-rural gminas:</i>							
Drobin.....	556,72	326,92	322,92	317,92	4,00	229,80	229,80
w tym miasto <i>of which city...</i>	—	—	—	—	—	—	—
Gąbin.....	3036,10	2177,80	2154,80	2141,80	23,00	858,30	857,00
w tym miasto <i>of which city...</i>	1242,91	1212,51	1189,51	1189,51	23,00	30,40	30,40
Wyszogród.....	983,56	461,56	461,56	387,56	—	522,00	474,70
w tym miasto <i>of which city...</i>	69,90	68,00	68,00	—	—	1,90	1,90

a, b Powierzchnia lasów łącznie z gruntami związanymi z gospodarką leśną: a — 2,10 ha, b — 2,00 ha.

a, b Forest area including land connected with silviculture: a — 2,10 ha, b — 2,00 ha.

TABL. 2 (64). **POWIERZCHNIA LASÓW W 2007 R. (cd.)**  
Stan w dniu 31 XII  
FOREST AREAS IN 2007 (cont.)  
As of 31 XII

WYSZCZEGÓLNIENIE SPECIFICATION	Ogółem Grand total	Lasy publiczne Public forests				Lasy prywatne Private forests	
		razem total	własność Skarbu Państwa owned by the State Treasury		własność gmin gmina owned	razem total	w tym własność osób fizycznych of which property of natural persons
			razem total	w tym w zarządzie Lasów Państwowych of which managed by State Forests			
<b>PODREGION (SUBREGION) CIECHANOWSKO-PŁOCKI (cd.) (cont.)</b>							
<b>Powiat płocki (dok.) (cont.)</b>							
Gminy wiejskie: Rural gminas:							
Bielsk .....	451,98	227,58	227,58	225,88	—	224,40	224,40
Bodzanów .....	2118,17	1704,47	1699,97	1699,97	4,50	413,70	412,80
Brudzeń Duży .....	2275,98	1350,28	1346,48	1336,48	3,80	925,70	925,70
Bulkowo .....	494,55	168,15	164,55	163,55	3,60	326,40	326,40
Łąck .....	4434,10	3932,50	3932,50	3931,50	—	501,60	499,30
Mała Wieś .....	1838,86	1137,86	1132,86	1128,86	5,00	701,00	699,50
Nowy Duniów .....	10021,53	8753,03	8748,23	8745,23	4,80	1268,50	1252,70
Radzanowo .....	254,71	79,01	79,01	76,01	—	175,70	175,70
Ślubice .....	1347,60	726,10	725,10	723,10	1,00	621,50	621,50
Ślupno .....	830,93	368,13	366,93	361,93	1,20	462,80	462,20
Stara Biała .....	1136,61	933,41	932,81	929,81	0,60	203,20	203,20
Starożyby .....	788,10	362,80	362,80	362,80	—	425,30	425,30
<b>Powiat płocki .....</b>	<b>18276,13</b>	<b>9896,13</b>	<b>9827,63</b>	<b>9773,63</b>	<b>68,50</b>	<b>8380,00</b>	<b>8087,00</b>
Gminy miejskie: Urban gminas:							
Płońsk .....	2,00	—	—	—	—	2,00	2,00
Raciąż .....	373,80	373,80	373,80	373,80	—	—	—
Gminy wiejskie: Rural gminas:							
Baboszewo .....	1747,50	1237,50	1237,50	1232,50	—	510,00	509,00
Czerwińsk nad Wisłą .....	507,41	111,41	106,41	104,41	5,00	396,00	388,00
Dzierżąźnia .....	229,08	130,08	130,08	130,08	—	99,00	99,00
Joniec .....	1393,66	166,66	166,16	164,16	0,50	1227,00	1205,00
Naruszewo .....	2666,56	2313,56	2313,56	2306,56	—	353,00	348,00
Nowe Miasto .....	3235,37	1384,37	1383,37	1368,37	1,00	1851,00	1813,00
Płońsk .....	709,06	339,06	339,06	336,06	—	370,00	350,00
Raciąż .....	3282,10	1096,10	1034,10	1028,10	62,00	2186,00	2129,00
Sochocin .....	3277,95	2196,95	2196,95	2183,95	—	1081,00	940,00
Zaluski .....	851,64	546,64	546,64	545,64	—	305,00	304,00
<b>Powiat sierpecki .....</b>	<b>11471,41</b>	<b>6783,41</b>	<b>6780,01</b>	<b>6751,11</b>	<b>3,40</b>	<b>4688,00</b>	<b>4660,00</b>
Gmina miejska: Urban gmina:							
Sierpc .....	44,40	10,40	10,40	—	—	34,00	34,00
Gminy wiejskie: Rural gminas:							
Gozdowo .....	1156,10	860,10	856,90	856,90	3,20	296,00	296,00
Mochowo .....	2164,12	1211,12	1211,12	1202,22	—	953,00	949,00
Rościszewo .....	1253,76	365,76	365,76	365,26	—	888,00	879,00
Sierpc .....	2272,77	1342,77	1342,77	1340,77	—	930,00	924,00
Szczutowo .....	2809,17	1965,17	1965,97	1961,57	0,20	843,00	834,00
Zawidz .....	1771,09	1027,09	1027,09	1024,39	—	744,00	744,00
<b>Powiat żuromiński .....</b>	<b>16311,59</b>	<b>9250,09</b>	<b>9238,09</b>	<b>9204,09</b>	<b>12,00</b>	<b>7061,50</b>	<b>6658,50</b>
Gminy miejsko-wiejskie:							
Urban-rural gminas:							
Bieżeń .....	1243,00	483,10	477,10	473,10	6,00	759,90	757,90
w tym miasto of which city ..	147,00	3,00	—	—	3,00	144,00	144,00
Żuromin .....	565,66	115,86	111,06	109,06	4,80	449,80	444,80
w tym miasto of which city ..	7,50	3,50	—	—	3,50	4,00	4,00

TABL. 2 (64). POWIERZCHNIA LASÓW W 2007 R. (cd.)

Stan w dniu 31 XII  
FOREST AREAS IN 2007 (cont.)  
As of 31 XII

WYSZCZEGÓLNIENIE SPECIFICATION	Ogółem Grand total	Lasy publiczne Public forests				Lasy prywatne Private forests	
		razem total	własność Skarbu Państwa owned by the State Treasury		własność gmin gmina owned	razem total	w tym własność osób fizycznych of which property of natural persons
			razem total	w tym w zarządzie Lasów Państwowych of which managed by State Forests			
w ha in ha							
<b>PODREGION (SUBREGION) CIECHANOWSKO-PŁOCKI (dok.) (cont.)</b>							
<b>Powiat żuromiński (dok.) (cont.)</b>							
Gminy wiejskie: Rural gminas:							
Kuczbork-Osada.....	2149,69	1207,59	1207,59	1199,59	—	942,10	942,10
Lubowidz.....	7521,50	4830,10	4830,10	4826,10	—	2691,40	2671,40
Lutocin.....	2470,24	1724,54	1724,54	1723,54	—	745,70	369,70
Siemiątkowo.....	2361,50	888,90	887,70	872,70	1,20	1472,60	1472,60
<b>Miasto na prawach powiatu (City with powiat status)</b>							
<b>Płock.....</b>	<b>418,56</b>	<b>115,56</b>	<b>86,36</b>	<b>52,36</b>	<b>29,20</b>	<b>303,00</b>	<b>293,00</b>
<b>PODREGION (SUBREGION) OSTROŁĘCKO-SIEDLECKI</b>	<b>308460,39</b>	<b>163936,19</b>	<b>163353,59</b>	<b>161705,79</b>	<b>582,60</b>	<b>144524,20</b>	<b>141908,80</b>
<b>Powiat łosicki.....</b>	<b>16036,17</b>	<b>8038,17</b>	<b>8013,47</b>	<b>7974,47</b>	<b>24,70</b>	<b>7998,00</b>	<b>7649,00</b>
Gmina miejsko-wiejska:							
Urban-rural gmina:							
Łosice.....	1197,27	550,27	549,77	546,77	0,50	647,00	598,00
w tym miasto of which city...	143,43	25,43	25,43	23,43	—	118,00	95,00
Gminy wiejskie: Rural gminas:							
Huszwlewo.....	1499,48	613,48	609,78	605,78	3,70	886,00	873,00
Olszanka.....	1106,41	10,41	9,51	9,51	0,90	1096,00	1051,00
Platerów.....	2982,98	1949,98	1934,98	1928,98	15,00	1033,00	994,00
Sarnaki.....	7870,95	4574,95	4574,45	4549,45	0,50	3296,00	3132,00
Stara Kornica.....	1379,08	339,08	334,98	333,98	4,10	1040,00	1001,00
<b>Powiat makowski.....</b>	<b>26647,40</b>	<b>11297,40</b>	<b>11285,30</b>	<b>11270,30</b>	<b>12,10</b>	<b>15350,00</b>	<b>15164,00</b>
Gmina miejska: Urban gmina:							
Maków Mazowiecki.....	95,25	75,25	75,25	75,25	—	20,00	20,00
Gmina miejsko-wiejska:							
Urban-rural gmina:							
Różan.....	2416,41	969,41	966,41	965,41	3,00	1447,00	1429,00
w tym miasto of which city...	66,93	17,93	14,93	14,93	3,00	49,00	49,00
Gminy wiejskie: Rural gminas:							
Czerwonka.....	4541,83	1913,83	1913,83	1905,83	—	2628,00	2612,00
Karniewo.....	919,92	291,92	289,92	289,92	2,00	628,00	624,00
Krasnosielc.....	4855,86	3276,86	3272,06	3271,06	4,80	1579,00	1556,00
Młynarze.....	2047,04	206,04	206,04	206,04	—	1841,00	1839,00
Płoniawy-Bramura.....	3333,91	1148,91	1148,91	1148,91	—	2185,00	2164,00
Rzewnie.....	2803,04	613,04	613,04	610,04	—	2190,00	2119,00
Sypniewo.....	2921,32	1440,32	1440,32	1440,32	—	1481,00	1468,00
Szelków.....	2712,82	1361,82	1359,52	1357,52	2,30	1351,00	1333,00
<b>Powiat ostrołęcki.....</b>	<b>64358,66</b>	<b>37470,26</b>	<b>37394,86</b>	<b>37370,86</b>	<b>75,40</b>	<b>26888,40</b>	<b>26672,00</b>
Gmina miejsko-wiejska:							
Urban-rural gmina:							
Myszyniec.....	5488,11	3099,71	3052,01	3052,01	47,70	2388,40	2377,10
w tym miasto of which city...	97,67	5,57	2,97	2,97	2,60	92,10	92,10

TABL. 2 (64). **POWIERZCHNIA LASÓW W 2007 R. (cd.)**  
Stan w dniu 31 XII  
FOREST AREAS IN 2007 (cont.)  
As of 31 XII

WYSZCZEGÓLNIENIE SPECIFICATION	Ogółem Grand total	Lasy publiczne <i>Public forests</i>				Lasy prywatne <i>Private forests</i>	
		razem total	własność Skarbu Państwa <i>owned by the State Treasury</i>		własność gmin <i>gmina owned</i>	razem total	w tym własność osób fizycznych <i>of which property of natural persons</i>
			razem total	w tym w zarządzie Lasów Państwowych <i>of which managed by State Forests</i>			
w ha <i>in ha</i>							
<b>PODREGION (SUBREGION)</b>							
<b>OSTROŁĘCKO-SIEDLECKI</b>							
<b>(cd.) (cont.)</b>							
<b>Powiat ostrołęcki (dok.)</b>							
<b>(cont.)</b>							
Gminy wiejskie: <i>Rural gminas:</i>							
Baranowo .....	5709,24	2939,24	2937,84	2936,84	1,40	2770,00	2770,00
Czarnia .....	3619,87	2557,67	2547,67	2547,67	10,00	1062,20	1039,40
Czerwin .....	2517,14	551,14	551,14	544,14	—	1966,00	1959,00
Goworowo .....	6550,13	4329,13	4323,43	4321,43	5,70	2221,00	2175,00
Kadzidło .....	10326,81	7243,11	7239,01	7239,01	4,10	3083,70	3051,10
Lelis .....	7022,44	4644,44	4644,24	4639,24	0,20	2378,00	2367,00
Łyse .....	8611,96	7034,86	7028,56	7027,56	6,30	1577,10	1575,50
Olszewo-Borki .....	8441,06	3919,06	3919,06	3918,06	—	4522,00	4470,50
Rzekuń .....	3635,80	1125,80	1125,80	1118,80	—	2510,00	2491,40
Troszyn .....	2436,10	26,10	26,10	26,10	—	2410,00	2396,00
<b>Powiat ostrowski .....</b>	<b>33767,44</b>	<b>21790,34</b>	<b>21760,84</b>	<b>21730,84</b>	<b>29,50</b>	<b>11977,10</b>	<b>11964,10</b>
Gmina miejska: <i>Urban gmina:</i>							
Ostrów Mazowiecka .....	418,75	195,15	195,15	195,15	—	223,60	223,60
Gmina miejsko-wiejska:							
<i>Urban-rural gmina:</i>							
Brok .....	7776,76	7633,86	7633,86	7633,86	—	142,90	142,90
w tym miasto <i>of which city ..</i>	1221,83	1135,13	1135,13	1135,13	—	86,70	86,70
Gminy wiejskie: <i>Rural gminas:</i>							
Andrzejewo .....	324,90	14,70	13,70	13,70	1,00	310,20	310,20
Boguty-Pianki .....	1390,72	11,62	9,92	9,92	1,70	1379,10	1378,10
Malkinia Górna .....	3884,18	2225,88	2219,88	2204,88	6,00	1658,30	1658,30
Nur .....	1776,60	191,20	183,20	183,20	8,00	1585,40	1585,40
Ostrów Mazowiecka .....	11018,64	8879,74	8871,74	8860,74	8,00	2138,90	2135,90
Stary Lubotyń .....	1706,27	24,97	24,97	24,97	—	1681,30	1675,30
Szulborze Wielkie .....	906,48	299,98	299,18	299,18	0,80	606,50	604,50
Wąsewo .....	2889,32	1673,92	1673,92	1669,92	—	1215,40	1215,40
Zaręby Kościelne .....	1674,82	639,32	635,32	635,32	4,00	1035,50	1034,50
<b>Powiat przasnyski .....</b>	<b>35549,95</b>	<b>22027,95</b>	<b>21966,75</b>	<b>21960,75</b>	<b>61,20</b>	<b>13522,00</b>	<b>13388,00</b>
Gmina miejska: <i>Urban gmina:</i>							
Przasnysz .....	—	—	—	—	—	—	—
Gmina miejsko-wiejska:							
<i>Urban-rural gmina:</i>							
Chorzele .....	15542,65	10776,65	10728,15	10725,15	48,50	4766,00	4753,00
w tym miasto <i>of which city ..</i>	519,82	57,82	57,32	57,32	0,50	462,00	462,00
Gminy wiejskie: <i>Rural gminas:</i>							
Czernice Borowe .....	998,04	310,04	309,64	308,64	0,40	688,00	674,00
Jednoróżec .....	10295,66	8032,66	8020,36	8019,36	12,30	2263,00	2247,00
Krasne .....	455,32	294,32	294,32	294,32	—	161,00	158,00
Krzynowłoga Mała .....	5345,71	1401,71	1401,71	1400,71	—	3944,00	3865,00
Przasnysz .....	2912,57	1212,57	1212,57	1212,57	—	1700,00	1691,00

TABL. 2 (64). POWIERZCHNIA LASÓW W 2007 R. (cd.)

Stan w dniu 31 XII  
FOREST AREAS IN 2007 (cont.)  
As of 31 XII

WYSZCZEGÓLNIENIE SPECIFICATION	Ogółem Grand total	Lasy publiczne Public forests				Lasy prywatne Private forests	
		razem total	własność Skarbu Państwa owned by the State Treasury		własność gmin gmina owned	razem total	w tym własność osób fizycznych of which property of natural persons
			razem total	w tym w zarządzie Lasów Państwowych of which managed by State Forests			
				w ha in ha			
<b>PODREGION (SUBREGION) OSTROŁĘCKO-SIEDLECKI (cd.) (cont.)</b>							
<b>Powiat pułtuski.....</b>	<b>15541,49</b>	<b>11604,49</b>	<b>11592,99</b>	<b>11578,99</b>	<b>11,50</b>	<b>3937,00</b>	<b>3757,00</b>
Gmina miejsko-wiejska:							
Urban-rural gmina:							
Pułtusk .....	1409,13	687,13	681,33	681,33	5,80	722,00	660,00
w tym miasto of which city...	35,58	8,58	7,58	7,58	1,00	27,00	6,00
Gminy wiejskie: Rural gminas:							
Gzy.....	769,61	461,61	461,61	461,61	—	308,00	308,00
Obryte .....	5300,43	4886,43	4882,73	4882,73	3,70	414,00	409,00
Pokrzywnica .....	1327,75	706,75	704,75	703,75	2,00	621,00	613,00
Świercze .....	791,08	310,08	310,08	309,08	—	481,00	479,00
Winnica .....	1985,72	1027,72	1027,72	1025,72	—	958,00	872,00
Zatory.....	3957,77	3524,77	3524,77	3514,77	—	433,00	416,00
<b>Powiat siedlecki.....</b>	<b>29760,25</b>	<b>7935,55</b>	<b>7844,95</b>	<b>7678,95</b>	<b>90,60</b>	<b>21824,70</b>	<b>21564,70</b>
Gmina miejsko-wiejska:							
Urban-rural gmina:							
Mordy.....	3399,95	653,95	653,95	648,95	—	2746,00	2723,00
w tym miasto of which city...	—	—	—	—	—	—	—
Gminy wiejskie: Rural gminas:							
Domanice.....	762,13	125,13	120,93	118,93	4,20	637,00	622,00
Korczew .....	2912,84	1954,84	1954,84	1932,84	—	958,00	902,00
Kotuń .....	3142,93	871,93	871,93	810,93	—	2271,00	2257,00
Mokobody .....	1938,09	252,09	250,89	247,89	1,20	1686,00	1686,00
Paprotnia .....	1659,41	10,41	10,41	8,41	—	1649,00	1639,00
Przesmyki .....	2173,09	133,09	125,09	119,09	8,00	2040,00	2038,00
Siedlce .....	1434,40	343,40	334,30	321,40	9,10	1091,00	1055,00
Skórzec .....	1767,71	176,71	176,31	157,41	0,40	1591,00	1583,00
Suchożebry.....	1451,84	129,14	129,14	125,14	—	1322,70	1322,70
Wiśniew .....	2625,71	873,71	871,91	868,91	1,80	1752,00	1688,00
Wodynie.....	3440,20	1581,20	1531,30	1507,30	49,90	1859,00	1849,00
Zbuczyn .....	3051,95	829,95	813,95	811,75	16,00	2222,00	2200,00
<b>Powiat sokołowski.....</b>	<b>25978,62</b>	<b>7617,62</b>	<b>7580,62</b>	<b>6678,62</b>	<b>37,00</b>	<b>18361,00</b>	<b>17928,00</b>
Gmina miejska: Urban gmina:							
Sokolów Podlaski.....	2,00	—	—	—	—	2,00	2,00
Gmina miejsko-wiejska:							
Urban-rural gmina:							
Kosów Lacki .....	6352,23	976,53	972,53	639,53	4,00	5375,70	5247,70
w tym miasto of which city...	50,40	—	—	—	—	50,40	46,40
Gminy wiejskie: Rural gminas:							
Bielany .....	1931,44	125,24	125,24	123,24	—	1806,20	1804,20
Ceranów .....	3997,29	2427,69	2418,69	2342,69	9,00	1569,60	1555,60
Jabłonna Lacka .....	2996,36	712,36	712,36	556,36	—	2284,00	2212,00
Repki.....	2748,48	1230,68	1230,68	1201,68	—	1517,80	1382,80
Sabnie.....	2689,43	697,63	679,23	593,23	18,40	1991,80	1941,80
Sokolów Podlaski .....	2603,17	1009,67	1004,07	979,07	5,60	1593,50	1569,50
Sterdyń .....	2658,22	437,82	437,82	242,82	—	2220,40	2212,40

TABL. 2 (64). POWIERZCHNIA LASÓW W 2007 R. (cd.)

Stan w dniu 31 XII  
FOREST AREAS IN 2007 (cont.)  
As of 31 XII

WYSZCZEGÓLNIENIE SPECIFICATION	Ogółem Grand total	Lasy publiczne Public forests				Lasy prywatne Private forests	
		razem total	własność Skarbu Państwa owned by the State Treasury		własność gmin gmina owned	razem total	w tym własność osób fizycznych of which property of natural persons
			razem total	w tym w zarządzie Lasów Państwowych of which managed by State Forests			
				w ha in ha			
<b>PODREGION (SUBREGION) OSTROŁĘCKO-SIEDLECKI (dok.) (cont.)</b>							
<b>Powiat węgrowski</b> .....	<b>31548,12</b>	<b>13947,12</b>	<b>13825,92</b>	<b>13445,92</b>	<b>121,20</b>	<b>17601,00</b>	<b>17562,00</b>
Gmina miejska: Urban gmina:							
Węgrów .....	585,81	89,81	21,81	14,81	68,00	496,00	492,00
Gmina miejsko-wiejska: Urban-rural gmina:							
Łochów .....	7688,02	4668,02	4649,32	4586,32	18,70	3020,00	3010,00
w tym miasto of which city ..	397,95	359,95	358,95	358,95	1,00	38,00	37,00
Gminy wiejskie: Rural gminas:							
Grębków .....	2184,61	638,61	634,61	628,61	4,00	1546,00	1539,00
Korytnica .....	2730,38	285,38	285,38	233,38	—	2445,00	2443,00
Liw .....	3749,87	2111,87	2094,87	1998,87	17,00	1638,00	1636,00
Miedzna .....	3219,68	1338,68	1329,48	1289,48	9,20	1881,00	1877,00
Sadowne .....	3730,56	1867,56	1866,26	1817,26	1,30	1863,00	1863,00
Stoczek .....	5662,16	2614,16	2613,16	2546,16	1,00	3048,00	3041,00
Wierzbo .....	1997,03	333,03	331,03	331,03	2,00	1664,00	1661,00
<b>Powiat wyszkowski</b> .....	<b>28815,29</b>	<b>21967,29</b>	<b>21920,49</b>	<b>21867,49</b>	<b>46,80</b>	<b>6848,00</b>	<b>6046,00</b>
Gmina miejsko-wiejska: Urban-rural gmina:							
Wyszków .....	4753,99	2713,99	2687,99	2653,99	26,00	2040,00	1389,00
w tym miasto of which city ..	146,52	73,52	71,52	71,52	2,00	73,00	52,00
Gminy wiejskie: Rural gminas:							
Brańszczyk .....	7425,61	7135,61	7135,01	7130,01	0,60	290,00	290,00
Długosiodło .....	6347,07	4669,07	4650,87	4650,87	18,20	1678,00	1609,00
Rzaśnik .....	6219,22	5472,22	5472,22	5470,22	—	747,00	733,00
Somianka .....	1922,97	1319,97	1319,97	1319,97	—	603,00	596,00
Zabrodzie .....	2146,43	656,43	654,43	642,43	2,00	1490,00	1429,00
<b>Miasta na prawach powiatu: Cities with powiat status:</b>							
<b>Ostrołęka</b> .....	<b>247,90</b>	<b>56,00</b>	<b>1,00</b>	<b>—</b>	<b>55,00</b>	<b>191,90</b>	<b>188,90</b>
<b>Siedlce</b> .....	<b>209,10</b>	<b>184,00</b>	<b>166,40</b>	<b>148,60</b>	<b>17,60</b>	<b>25,10</b>	<b>25,10</b>
<b>PODREGION (SUBREGION) WARSZAWSKI</b> .....	<b>170764,28<sup>c</sup></b>	<b>103157,78</b>	<b>102660,68</b>	<b>73603,18</b>	<b>497,10</b>	<b>67606,50<sup>c</sup></b>	<b>64743,80</b>
<b>Powiat grodziski</b> .....	<b>4265,23</b>	<b>2340,23</b>	<b>2280,53</b>	<b>2276,53</b>	<b>59,70</b>	<b>1925,00</b>	<b>1911,00</b>
Gminy miejskie: Urban gminas:							
Milanówek .....	79,00	8,00	—	—	8,00	71,00	71,00
Podkowa Leśna .....	743,99	586,99	555,99	555,99	31,00	157,00	157,00
Gmina miejsko-wiejska: Urban-rural gmina:							
Grodzisk Mazowiecki .....	750,47	291,47	280,47	278,47	11,00	459,00	454,00
w tym miasto of which city ..	28,00	1,00	—	—	1,00	27,00	27,00
Gminy wiejskie: Rural gminas:							
Baranów .....	17,00	—	—	—	—	17,00	17,00
Jaktorów .....	411,43	85,43	83,43	83,43	2,00	326,00	321,00
Żabia Wola .....	2263,34	1368,34	1360,64	1358,64	7,70	895,00	891,00

<sup>c</sup> Powierzchnia lasów łącznie z gruntami związanymi z gospodarką leśną — 0,10 ha.

<sup>c</sup> Forest area including land connected with silviculture — 0,10 ha.



TABL. 2 (64). POWIERZCHNIA LASÓW W 2007 R. (cd.)

Stan w dniu 31 XII  
FOREST AREAS IN 2007 (cont.)  
As of 31 XII

WYSZCZEGÓLNIENIE SPECIFICATION	Ogółem Grand total	Lasy publiczne Public forests				Lasy prywatne Private forests	
		razem total	własność Skarbu Państwa owned by the State Treasury		własność gmin gmina owned	razem total	w tym własność osób fizycznych of which property of natural persons
			razem total	w tym w zarządzie Lasów Państwowych of which managed by State Forests			
				w ha in ha			
<b>PODREGION (SUBREGION) WARSZAWSKI (cd.) (cont.)</b>	<b>16478,09</b>	<b>8480,19</b>	<b>8417,89</b>	<b>8269,89</b>	<b>62,30</b>	<b>7997,90</b>	<b>7450,50</b>
<b>Powiat grójceński</b> .....							
Gminy miejsko-wiejskie: Urban-rural gminas:							
Grójec .....	1334,69	746,19	743,99	729,59	2,20	588,50	564,40
w tym miasto of which city...	3,70	0,70	—	—	0,70	3,00	3,00
Mogielnica .....	1566,82	747,72	744,72	739,72	3,00	819,10	424,10
w tym miasto of which city...	383,00	3,00	—	—	3,00	380,00	5,00
Nowe Miasto nad Pilicą.....	3796,06	1616,56	1616,56	1541,56	—	2179,50	2130,50
w tym miasto of which city...	87,28	59,28	59,28	55,28	—	28,00	7,00
Warka .....	2338,56	1279,06	1226,26	1183,26	52,80	1059,50	1035,20
w tym miasto of which city...	212,74	170,74	117,94	76,94	52,80	42,00	42,00
Gminy wiejskie: Rural gminas:							
Belsk Duży .....	983,58	882,78	882,78	876,18	—	100,80	99,00
Błędów .....	623,62	261,12	260,12	260,12	1,00	362,50	347,50
Chynów .....	1868,63	287,63	285,63	283,63	2,00	1581,00	1552,00
Goszczyn .....	175,25	68,35	68,35	68,35	—	106,90	106,70
Jasieniec .....	1565,76	1319,66	1318,36	1318,36	1,30	246,10	245,10
Pniewy .....	2225,12	1271,12	1271,12	1269,12	—	954,00	946,00
<b>Powiat legionowski</b> .....	<b>11505,52</b>	<b>8924,52</b>	<b>8901,62</b>	<b>8792,62</b>	<b>22,90</b>	<b>2581,00</b>	<b>2546,00</b>
Gmina miejska: Urban gmina:							
Legionowo .....	133,82	36,82	36,82	36,82	—	97,00	97,00
Gmina miejsko-wiejska: Urban-rural gmina:							
Serock .....	2107,70	1297,70	1289,70	1266,70	8,00	810,00	798,00
w tym miasto of which city...	99,96	6,96	5,96	4,96	1,00	93,00	93,00
Gminy wiejskie: Rural gminas:							
Jabłonna .....	2635,76	2389,76	2389,76	2389,76	—	246,00	246,00
Nieporęt .....	4074,28	3392,28	3382,78	3347,78	9,50	682,00	681,00
Wieliszew .....	2553,96	1807,96	1802,56	1751,56	5,40	746,00	724,00
<b>Powiat miński</b> .....	<b>24679,41</b>	<b>9788,01</b>	<b>9728,01</b>	<b>9139,21</b>	<b>60,00</b>	<b>14891,40</b>	<b>14720,40</b>
Gminy miejskie: Urban gminas:							
Mińsk Mazowiecki .....	51,29	7,29	5,29	5,29	2,00	44,00	44,00
Sulejówek .....	548,29	390,29	358,29	358,29	32,00	158,00	148,00
Gminy miejsko-wiejskie: Urban-rural gminas:							
Halinów .....	1079,96	141,56	139,36	138,36	2,20	938,40	932,40
w tym miasto of which city...	37,30	1,00	—	—	1,00	36,30	36,30
Kałuszyn .....	2234,77	482,77	477,97	402,97	4,80	1752,00	1742,00
w tym miasto of which city...	206,66	12,66	10,66	6,66	2,00	194,00	189,00
Gminy wiejskie: Rural gminas:							
Cegłów .....	3422,27	2660,27	2660,27	2627,27	—	762,00	756,00
Dębe Wielkie .....	1857,43	435,43	421,13	409,13	14,30	1422,00	1400,00
Dobre .....	2450,92	577,92	577,22	537,22	0,70	1873,00	1863,00
Jakubów .....	1127,06	34,06	34,06	14,06	—	1093,00	1069,00
Łatowicz .....	1151,15	394,15	394,15	360,15	—	757,00	754,00
Mińsk Mazowiecki .....	2601,18	997,18	993,18	911,18	4,00	1604,00	1602,00
Mrozy .....	3377,34	2130,34	2130,34	1999,34	—	1247,00	1210,00
Siennica .....	1773,34	235,34	235,34	197,34	—	1538,00	1533,00
Stanisławów .....	3004,41	1301,41	1301,41	1178,61	—	1703,00	1667,00

TABL. 2 (64). **POWIERZCHNIA LASÓW W 2007 R. (cd.)**  
Stan w dniu 31 XII  
FOREST AREAS IN 2007 (cont.)  
As of 31 XII

WYSZCZEGÓLNIENIE SPECIFICATION	Ogółem Grand total	Lasy publiczne Public forests				Lasy prywatne Private forests	
		razem total	własność Skarbu Państwa owned by the State Treasury		własność gmin gmina owned	razem total	w tym własność osób fizycznych of which property of natural persons
			razem total	w tym w zarządzie Lasów Państwowych of which managed by State Forests			
				w ha in ha			
<b>PODREGION (SUBREGION) WARSZAWSKI (cd.) (cont.)</b>							
<b>Powiat nowodworski .....</b>	<b>18064,48</b>	<b>15412,48</b>	<b>15405,88</b>	<b>4441,88</b>	<b>6,60</b>	<b>2652,00</b>	<b>2602,00</b>
Gmina miejska: Urban gmina:							
Nowy Dwór Mazowiecki .....	206,34	196,34	196,34	196,34	—	10,00	8,00
Gminy miejsko-wiejskie:							
Urban-rural gminas:							
Nasielsk .....	2321,50	608,50	608,50	593,40	—	1713,00	1683,00
w tym miasto of which city ..	51,00	—	—	—	—	51,00	51,00
Zakroczym .....	788,67	681,67	679,67	646,17	2,00	107,00	107,00
w tym miasto of which city ..	73,90	62,90	60,90	60,00	2,00	11,00	11,00
Gminy wiejskie: Rural gminas:							
Czosnów .....	3579,13	3207,13	3203,13	64,73	4,00	372,00	368,00
Leoncin .....	8038,51	7784,51	7784,11	7,11	0,40	254,00	252,00
Pomiechówek .....	3130,33	2934,33	2934,13	2934,13	0,20	196,00	184,00
<b>Powiat otwocki .....</b>	<b>18304,34</b>	<b>7227,34</b>	<b>7078,24</b>	<b>6801,14</b>	<b>149,10</b>	<b>11077,00</b>	<b>10376,00</b>
Gminy miejskie: Urban gminas:							
Józefów .....	614,44	57,44	45,44	45,44	12,00	557,00	503,00
Otwock .....	1759,33	563,33	480,33	424,83	83,00	1196,00	1048,00
Gmina miejsko-wiejska:							
Urban-rural gmina:							
Karczew .....	1834,30	1374,30	1374,30	1374,30	—	460,00	350,00
w tym miasto of which city ..	1691,38	1295,38	1295,38	1295,38	—	396,00	286,00
Gminy wiejskie: Rural gminas:							
Celestynów .....	4598,23	2041,23	2027,23	2006,23	14,00	2557,00	2480,00
Kolbiel .....	2102,16	203,16	198,66	197,66	4,50	1899,00	1834,00
Osieck .....	2477,79	1197,79	1191,79	1176,79	6,00	1280,00	1232,00
Sobienie-Jeziory .....	1742,95	667,95	662,35	662,35	5,60	1075,00	1034,00
Wiązowna .....	3175,14	1122,14	1098,14	913,54	24,00	2053,00	1895,00
<b>Powiat piaseczyński .....</b>	<b>11855,94</b>	<b>7546,24</b>	<b>7482,54</b>	<b>6983,54</b>	<b>63,70</b>	<b>4309,70</b>	<b>3905,50</b>
Gminy miejsko-wiejskie:							
Urban-rural gminas:							
Góra Kalwaria .....	2786,31	1264,31	1243,61	1171,21	20,70	1522,00	1283,00
w tym miasto of which city ..	108,82	41,82	38,62	38,62	3,20	67,00	66,00
Konstancin-Jeziorna .....	949,51	599,51	585,51	453,01	14,00	350,00	270,00
w tym miasto of which city ..	284,93	53,93	39,93	21,33	14,00	231,00	194,00
Piaseczno .....	3456,55	2946,55	2939,55	2921,05	7,00	510,00	489,00
w tym miasto of which city ..	66,90	8,90	1,90	—	7,00	58,00	58,00
Tarczyn .....	1647,56	921,56	919,56	878,36	2,00	726,00	723,00
w tym miasto of which city ..	9,00	—	—	—	—	9,00	9,00
Gminy wiejskie: Rural gminas:							
Lesznowola .....	1034,55	695,55	675,55	490,15	20,00	339,00	337,20
Prażmów .....	1981,46	1118,76	1118,76	1069,76	—	862,70	803,30
<b>Powiat pruszkowski .....</b>	<b>2613,65</b>	<b>1928,65</b>	<b>1918,95</b>	<b>1907,95</b>	<b>9,70</b>	<b>685,00</b>	<b>648,00</b>
Gminy miejskie: Urban gminas:							
Piastów .....	—	—	—	—	—	—	—
Pruszków .....	14,00	—	—	—	—	14,00	—

TABL. 2 (64). POWIERZCHNIA LASÓW W 2007 R. (cd.)

Stan w dniu 31 XII  
FOREST AREAS IN 2007 (cont.)  
As of 31 XII

WYSZCZEGÓLNIENIE SPECIFICATION	Ogółem Grand total	Lasy publiczne Public forests				Lasy prywatne Private forests	
		razem total	własność Skarbu Państwa owned by the State Treasury		własność gmin gmina owned	razem total	w tym własność osób fizycznych of which property of natural persons
			razem total	w tym w zarządzie Lasów Państwowych of which managed by State Forests			
				w ha in ha			
<b>PODREGION (SUBREGION)</b>							
<b>WARSZAWSKI (cd.) (cont.)</b>							
<b>Powiat przuszkowski (dok.) (cont.)</b>							
Gmina miejsko-wiejska:							
Urban-rural gmina:							
Brwinów .....	527,56	301,56	301,56	290,56	—	226,00	222,00
w tym miasto of which city...	25,00	—	—	—	—	25,00	25,00
Gminy wiejskie: Rural gminas:							
Michałowice .....	256,40	200,40	200,40	200,40	—	56,00	54,00
Nadarzyn .....	1231,69	905,69	895,99	895,99	9,70	326,00	310,00
Raszyn .....	584,00	521,00	521,00	521,00	—	63,00	62,00
<b>Powiat sochaczewski .....</b>	<b>10918,39</b>	<b>7662,19</b>	<b>7654,49</b>	<b>3691,09</b>	<b>7,70</b>	<b>3256,20</b>	<b>3055,20</b>
Gmina miejska: Urban gmina:							
Sochaczew .....	71,59	4,59	3,59	3,59	1,00	67,00	61,00
Gminy wiejskie: Rural gminas:							
Brochów .....	4588,51	3960,31	3960,31	8,91	—	628,20	624,20
Ilów .....	1472,35	838,35	831,65	821,65	6,70	634,00	621,00
Młodzieszyn .....	2761,86	1487,86	1487,86	1485,86	—	1274,00	1119,00
Nowa Sucha .....	777,11	437,11	437,11	437,11	—	340,00	331,00
Rybno .....	314,86	203,86	203,86	203,86	—	111,00	111,00
Sochaczew .....	429,07	290,07	290,07	290,07	—	139,00	139,00
Teresin .....	503,04	440,04	440,04	440,04	—	63,00	49,00
<b>Powiat warszawski zachodni</b>	<b>13375,22</b>	<b>12385,02</b>	<b>12371,42</b>	<b>54,42</b>	<b>13,60</b>	<b>990,20</b>	<b>988,20</b>
Gminy miejsko-wiejskie:							
Urban-rural gminas:							
Błonie .....	4,10	—	—	—	—	4,10	4,10
w tym miasto of which city...	—	—	—	—	—	—	—
Łomianki .....	589,93	477,33	476,33	1,33	1,00	112,60	112,60
w tym miasto of which city...	76,63	6,93	5,93	1,33	1,00	69,70	69,70
Ożarów Mazowiecki .....	48,83	48,83	48,83	48,83	—	—	—
w tym miasto of which city...	—	—	—	—	—	—	—
Gminy wiejskie: Rural gminas:							
Izabelin .....	4779,62	4441,92	4429,32	1,42	12,60	337,70	337,70
Kampinos .....	1595,00	1437,80	1437,80	0,60	—	157,20	157,20
Leszno .....	5148,99	4904,09	4904,09	0,59	—	244,90	242,90
Stare Babice .....	1208,75	1075,05	1075,05	1,65	—	133,70	133,70
<b>Powiat wołomiński .....</b>	<b>26633,41<sup>c</sup></b>	<b>12701,31</b>	<b>12665,51</b>	<b>12548,31</b>	<b>35,80</b>	<b>13932,10<sup>c</sup></b>	<b>13347,00</b>
Gminy miejskie: Urban gminas:							
Kobyłka .....	289,75	97,75	97,75	97,75	—	192,00	192,00
Marki .....	880,69	600,69	592,69	592,69	8,00	280,00	269,00
Ząbki .....	258,86	242,86	242,86	242,86	—	16,00	10,00
Zielonka .....	5324,84	5283,84	5283,84	5283,84	—	41,00	32,00
Gminy miejsko-wiejskie:							
Urban-rural gminas:							
Radzymin .....	3078,35	1516,35	1514,35	1514,35	2,00	1562,00	1497,00
w tym miasto of which city...	715,64	480,64	478,64	478,64	2,00	235,00	234,00
Tłuszcz .....	1877,32	284,22	284,22	283,22	—	1593,10	1545,90
w tym miasto of which city...	18,90	—	—	—	—	18,90	18,90
Wołomin .....	858,04	143,04	122,44	121,44	20,60	715,00	707,00
w tym miasto of which city...	379,23	116,23	100,23	100,23	16,00	263,00	257,00

c Powierzchnia lasów łącznie z gruntami związanymi z gospodarką leśną — 0,10 ha.

c Forest area including land connected with silviculture — 0,10 ha.

TABL. 2 (64). **POWIERZCHNIA LASÓW W 2007 R. (cd.)**  
Stan w dniu 31 XII  
FOREST AREAS IN 2007 (cont.)  
As of 31 XII

WYSZCZEGÓLNIENIE SPECIFICATION	Ogółem Grand total	Lasy publiczne <i>Public forests</i>				Lasy prywatne <i>Private forests</i>	
		razem total	własność Skarbu Państwa <i>owned by the State Treasury</i>		własność gmin <i>gmina owned</i>	razem total	w tym własność osób fizycznych <i>of which property of natural persons</i>
			razem total	w tym w zarządzie Lasów Państwowych <i>of which managed by State Forests</i>			
w ha <i>in ha</i>							
<b>PODREGION (SUBREGION)</b>							
<b>WARSZAWSKI (dok.) (cont.)</b>							
<b>Powiat wołomiński (dok.) (cont.)</b>							
Gminy wiejskie: <i>Rural gminas:</i>							
Dąbrówka .....	2375,99	584,19	584,19	583,19	—	1791,80	1463,80
Jadów .....	3380,71	1782,01	1782,01	1782,01	—	1598,70	1573,70
Klembów .....	1937,31	554,11	554,11	527,91	—	1383,20	1311,20
Poświętne .....	2277,66	164,76	164,76	164,76	—	2112,90	2110,00
Strachówka .....	4093,89	1447,49	1442,29	1354,29	5,20	2646,40	2635,40
<b>Powiat żyrardowski</b> .....	<b>12070,60</b>	<b>8761,60</b>	<b>8755,60</b>	<b>8696,60</b>	<b>6,00</b>	<b>3309,00</b>	<b>3194,00</b>
Gmina miejska: <i>Urban gmina:</i>							
Żyrardów .....	68,86	66,86	60,86	60,86	6,00	2,00	2,00
Gmina miejsko-wiejska: <i>Urban-rural gminas:</i>							
Mszczonów .....	2527,89	1314,89	1314,89	1304,89	—	1213,00	1139,00
w tym miasto <i>of which city ..</i>	3,00	—	—	—	—	3,00	1,00
Gminy wiejskie: <i>Rural gminas:</i>							
Puszcza Mariańska .....	4579,23	3468,23	3468,23	3436,23	—	1111,00	1088,00
Radziejowice .....	1868,79	1281,79	1281,79	1274,79	—	587,00	579,00
Wiskitki .....	3025,83	2629,83	2629,83	2619,83	—	396,00	386,00
<b>PODREGION (SUBREGION)</b>							
<b>RADOMSKI</b> .....	<b>178243,06</b>	<b>102634,26</b>	<b>102005,96</b>	<b>99787,96</b>	<b>628,30</b>	<b>75608,80</b>	<b>69446,70</b>
<b>Powiat białobrzegi</b> .....	<b>16100,39</b>	<b>9485,39</b>	<b>9445,89</b>	<b>9051,89</b>	<b>39,50</b>	<b>6615,00</b>	<b>6310,00</b>
Gminy miejsko-wiejskie: <i>Urban-rural gminas:</i>							
Białobrzegi .....	3176,59	2344,59	2320,59	2278,59	24,00	832,00	776,00
w tym miasto <i>of which city ..</i>	194,90	69,90	46,90	46,90	23,00	125,00	125,00
Wyśmierzyce .....	4199,13	1965,13	1951,43	1786,43	13,70	2234,00	2111,00
w tym miasto <i>of which city ..</i>	262,70	39,70	38,00	—	1,70	223,00	169,00
Gminy wiejskie: <i>Rural gminas:</i>							
Promna .....	629,37	277,37	275,57	262,57	1,80	352,00	308,00
Radzanów .....	1290,70	267,70	267,70	259,70	—	1023,00	1009,00
Stara Błotnica .....	940,51	120,51	120,51	48,51	—	820,00	803,00
Stromiec .....	5864,09	4510,09	4510,09	4416,09	—	1354,00	1303,00
<b>Powiat garwoliński</b> .....	<b>37004,14</b>	<b>16261,14</b>	<b>16042,94</b>	<b>15755,14</b>	<b>218,20</b>	<b>20743,00</b>	<b>20003,00</b>
Gminy miejskie: <i>Urban gminas:</i>							
Garwolin .....	50,20	3,20	3,20	—	—	47,00	47,00
Łaskarzew .....	385,52	19,52	12,52	2,12	7,00	366,00	126,00
Gminy miejsko-wiejskie: <i>Urban-rural gminas:</i>							
Pilawa .....	2867,66	1601,66	1597,66	1589,46	4,00	1266,00	1260,00
w tym miasto <i>of which city ..</i>	93,50	39,50	39,50	39,50	—	54,00	54,00
Żelechów .....	1371,93	349,93	347,43	338,03	2,50	1022,00	1015,00
w tym miasto <i>of which city ..</i>	33,70	0,70	—	—	0,70	33,00	33,00

TABL. 2 (64). POWIERZCHNIA LASÓW W 2007 R. (cd.)

Stan w dniu 31 XII  
FOREST AREAS IN 2007 (cont.)  
As of 31 XII

WYSZCZEGÓLNIENIE SPECIFICATION	Ogółem Grand total	Lasy publiczne Public forests				Lasy prywatne Private forests	
		razem total	własność Skarbu Państwa owned by the State Treasury		własność gmin gmina owned	razem total	w tym własność osób fizycznych of which property of natural persons
			razem total	w tym w zarządzie Lasów Państwowych of which managed by State Forests			
w ha in ha							
<b>PODREGION (SUBREGION) RADOMSKI (cd.) (cont.) Powiat garwoliński (dok.) (cont.)</b>							
Gminy wiejskie: Rural gminas:							
Borowie .....	1546,12	474,12	474,12	466,02	—	1072,00	1033,00
Garwolin .....	4787,88	2716,88	2714,38	2692,38	2,50	2071,00	2047,00
Górzno .....	2692,84	152,84	149,24	130,54	3,60	2540,00	2538,00
Łaskarzew .....	2837,43	1156,43	1156,43	1130,13	—	1681,00	1661,00
Maciejowice .....	6452,01	4593,01	4582,21	4519,51	10,80	1859,00	1744,00
Miastków Kościelny .....	1508,69	558,69	558,69	554,39	—	950,00	949,00
Parysów .....	1273,05	184,05	179,05	174,65	5,00	1089,00	1075,00
Sobolew .....	2234,64	235,64	234,84	217,94	0,80	1999,00	1974,00
Trojanów .....	3489,97	903,97	901,97	869,37	2,00	2586,00	2540,00
Wilga .....	5506,20	3311,20	3131,20	3070,60	180,00	2195,00	1994,00
<b>Powiat kozienicki .....</b>	<b>27640,17</b>	<b>18393,07</b>	<b>18353,07</b>	<b>17962,77</b>	<b>40,00</b>	<b>9247,10</b>	<b>8164,00</b>
Gmina miejsko-wiejska:							
Urban-rural gmina:							
Kozienice .....	9405,99	8015,99	7985,99	7960,69	30,00	1390,00	1126,20
w tym miasto of which city...	292,18	94,18	64,18	49,18	30,00	198,00	173,50
Gminy wiejskie: Rural gminas:							
Garbatka-Letnisko .....	3721,43	2689,43	2682,43	2657,43	7,00	1032,00	789,80
Głowaczów .....	5591,91	2922,91	2922,91	2767,91	—	2669,00	2495,00
Gniewoszów .....	691,47	47,47	47,47	41,47	—	644,00	576,00
Grabów nad Pilicą .....	5372,25	3478,25	3475,25	3417,25	3,00	1894,00	1753,40
Magnuszew .....	2452,02	1162,02	1162,02	1118,02	—	1290,00	1268,80
Sieciechów .....	405,10	77,00	77,00	—	—	328,10	154,80
<b>Powiat lipski .....</b>	<b>12605,66</b>	<b>4986,16</b>	<b>4983,56</b>	<b>4888,16</b>	<b>2,60</b>	<b>7619,50</b>	<b>6428,50</b>
Gmina miejsko-wiejska:							
Urban-rural gmina:							
Lipsko .....	2075,59	661,59	661,59	648,59	—	1414,00	1320,00
w tym miasto of which city...	173,33	39,33	39,33	39,33	—	134,00	49,00
Gminy wiejskie: Rural gminas:							
Chotcza .....	1443,67	352,17	352,17	299,17	—	1091,50	978,50
Ciepielów .....	2348,84	1136,84	1134,24	1124,24	2,60	1212,00	1212,00
Rzeczniów .....	1499,30	1029,30	1029,30	1027,30	—	470,00	458,00
Sienno .....	2670,06	558,06	558,06	556,06	—	2112,00	2092,00
Solec nad Wisłą .....	2568,20	1248,20	1248,20	1232,80	—	1320,00	368,00
<b>Powiat przysuski .....</b>	<b>24545,18</b>	<b>11360,78</b>	<b>11334,28</b>	<b>11105,28</b>	<b>26,50</b>	<b>13184,40</b>	<b>11228,60</b>
Gmina miejsko-wiejska:							
Urban-rural gmina:							
Przysucha .....	9550,85	7613,85	7599,85	7532,85	14,00	1937,00	1441,00
w tym miasto of which city...	60,00	9,00	—	—	9,00	51,00	11,00
Gminy wiejskie: Rural gminas:							
Borkowice .....	3225,58	1585,98	1585,98	1573,98	—	1639,60	1493,00
Gielniów .....	3248,73	843,33	841,63	837,63	1,70	2405,40	1748,00
Kłwów .....	1900,63	184,13	184,13	135,13	—	1716,50	1606,50
Odrzywół .....	2343,83	295,63	295,63	269,63	—	2048,20	1699,20
Potworów .....	857,02	216,32	216,32	182,32	—	640,70	625,10
Rusinów .....	2127,31	36,21	36,21	32,21	—	2091,10	1961,90
Wieniawa .....	1291,23	585,33	574,53	541,53	10,80	705,90	653,90

TABL. 2 (64). POWIERZCHNIA LASÓW W 2007 R. (dok.)

Stan w dniu 31 XII

FOREST AREAS IN 2007 (cont.)

As of 31 XII

WYSZCZEGÓLNIENIE SPECIFICATION	Ogółem Grand total	Lasy publiczne Public forests				Lasy prywatne Private forests	
		razem total	własność Skarbu Państwa owned by the State Treasury		własność gmin gmina owned	razem total	w tym własność osób fizycznych of which property of natural persons
			razem total	w tym w zarządzie Lasów Państwowych of which managed by State Forests			
w ha in ha							
<b>PODREGION (SUBREGION)</b>							
<b>RADOMSKI (dok.) (cont.)</b>							
<b>Powiat radomski</b> .....	<b>36989,64</b>	<b>28213,64</b>	<b>27985,34</b>	<b>27741,94</b>	<b>228,30</b>	<b>8776,00</b>	<b>8695,00</b>
Gmina miejska: <i>Urban gmina:</i>							
Pionki .....	797,30	795,30	630,20	529,80	165,10	2,00	2,00
Gminy miejsko-wiejskie:							
<i>Urban-rural gminas:</i>							
Ilża .....	10520,63	9098,63	9098,63	9082,63	—	1422,00	1420,00
w tym miasto <i>of which city ..</i>	36,00	—	—	—	—	36,00	36,00
Skaryszew .....	3327,46	1913,46	1908,46	1886,46	5,00	1414,00	1414,00
w tym miasto <i>of which city ..</i>	777,71	137,71	132,71	110,71	5,00	640,00	640,00
Gminy wiejskie: <i>Rural gminas:</i>							
Gózd .....	625,72	28,72	28,72	25,72	—	597,00	584,00
Jastrzębia .....	1337,55	462,55	462,55	442,55	—	875,00	861,00
Jedlińsk .....	1486,81	672,81	668,91	652,91	3,90	814,00	810,00
Jedlnia-Letnisko .....	810,69	486,69	485,69	485,69	1,00	324,00	323,00
Kowala .....	454,27	153,27	147,67	146,67	5,60	301,00	301,00
Pionki .....	14376,18	13468,18	13468,18	13418,18	—	908,00	882,00
Przytyk .....	1775,08	873,08	868,78	866,78	4,30	902,00	888,00
Wierzbica .....	211,86	7,86	7,86	3,86	—	204,00	199,00
Wolanów .....	495,52	63,52	21,52	19,52	42,00	432,00	431,00
Zakrzew .....	770,57	189,57	188,17	181,17	1,40	581,00	580,00
<b>Powiat szydłowiecki</b> .....	<b>14125,37</b>	<b>10023,37</b>	<b>10009,07</b>	<b>9501,07</b>	<b>14,30</b>	<b>4102,00</b>	<b>3573,00</b>
Gmina miejsko-wiejska:							
<i>Urban-rural gmina:</i>							
Szydłowiec .....	4913,07	4264,07	4258,77	4203,77	5,30	649,00	297,00
w tym miasto <i>of which city ..</i>	331,42	32,42	27,12	27,12	5,30	299,00	15,00
Gminy wiejskie: <i>Rural gminas:</i>							
Chlewiska .....	6042,72	3417,72	3411,72	3097,72	6,00	2625,00	2535,00
Jastrząb .....	540,62	255,62	253,62	193,62	2,00	285,00	223,00
Mirów .....	1116,75	1025,75	1024,75	1020,75	1,00	91,00	87,00
Orońsko .....	1512,21	1060,21	1060,21	985,21	—	452,00	431,00
<b>Powiat zwolenński</b> .....	<b>8504,03</b>	<b>3599,03</b>	<b>3583,33</b>	<b>3517,33</b>	<b>15,70</b>	<b>4905,00</b>	<b>4662,00</b>
Gmina miejsko-wiejska:							
<i>Urban-rural gmina:</i>							
Zwoleń .....	3930,09	2527,09	2511,39	2507,39	15,70	1403,00	1231,00
w tym miasto <i>of which city ..</i>	16,50	5,50	1,10	1,10	4,40	11,00	11,00
Gminy wiejskie: <i>Rural gminas:</i>							
Kazanów .....	1490,37	773,37	773,37	771,37	—	717,00	713,00
Policzna .....	1089,56	125,56	125,56	96,56	—	964,00	901,00
Przyłęk .....	1492,23	168,23	168,23	138,23	—	1324,00	1320,00
Tczów .....	501,78	4,78	4,78	3,78	—	497,00	497,00
<b>Miasto na prawach powiatu</b> (City with powiat status)							
Radom .....	<b>728,48</b>	<b>311,68</b>	<b>268,48</b>	<b>264,38</b>	<b>43,20</b>	<b>416,80</b>	<b>382,60</b>
<b>PODREGION (SUBREGION)</b>							
<b>MIASTO (CITY) WARSZAWA</b>	<b>7281,34</b>	<b>4156,04</b>	<b>3826,64</b>	<b>1479,84</b>	<b>329,40</b>	<b>3125,30</b>	<b>2723,30</b>
<b>Miasto na prawach powiatu</b> <b>m.st. Warszawa</b> .....	<b>7281,34</b>	<b>4156,04</b>	<b>3826,64</b>	<b>1479,84</b>	<b>329,40</b>	<b>3125,30</b>	<b>2723,30</b>
<i>City with powiat status</i> <i>Capital City of Warsaw</i>							

## Dział XI. TRANSPORT

### Chapter XI. TRANSPORT

TABL. 1 (65). **DROGI PUBLICZNE W 2007 R.**  
 Stan w dniu 31 XII  
*PUBLIC ROADS IN 2007*  
 As of 31 XII

WYSZCZEGÓLNIENIE SPECIFICATION	Drogi gminne <i>Communal roads</i>				Drogi powiatowe <i>District roads</i>			
	o nawierzchni twardej <i>on hard surface</i>			gruntowe <i>unsurfaced</i>	o nawierzchni twardej <i>on hard surface</i>			gruntowe <i>unsurfaced</i>
	ogółem <i>total</i>	na 100 km <sup>2</sup> <i>per 100 km<sup>2</sup></i>	z liczby ogółem o nawierzchni ulepszonej <i>of which of total improved</i>		ogółem <i>total</i>	na 100 km <sup>2</sup> <i>per 100 km<sup>2</sup></i>	z liczby ogółem o nawierzchni ulepszonej <i>of which of total improved</i>	
	w km				in km			
<b>WOJEWÓDZTWO</b> .....	<b>11842,5</b>	<b>33,3</b>	<b>10109,7</b>	<b>17525,9</b>	<b>13383,0</b>	<b>37,6</b>	<b>12972,9</b>	<b>1839,1</b>
<i>VOIVODSHIP</i>								
<b>Podregion (Subregion)</b> <b>ciechanowsko-płocki</b> .....	<b>2103,2</b>	<b>27,0</b>	<b>1809,0</b>	<b>3875,6</b>	<b>2982,5</b>	<b>38,3</b>	<b>2860,9</b>	<b>525,9</b>
<i>Powiaty: Powiats:</i>								
ciechanowski .....	429,1	40,5	324,7	593,2	383,0	36,1	374,0	59,0
gostyniński .....	146,3	23,8	119,3	213,5	252,0	41,0	248,0	63,0
mławski .....	301,7	25,5	284,6	323,6	504,4	42,7	504,2	16,3
płocki .....	267,9	14,9	249,0	1003,6	612,0	34,1	602,0	189,0
płoński .....	533,3	38,7	415,3	869,7	510,5	37,0	508,1	115,1
sierpecki .....	130,8	15,4	129,9	310,6	382,0	44,8	286,6	55,1
żuromiński .....	166,3	20,6	163,3	488,1	298,5	37,0	297,9	27,3
<i>Miasto na prawach powiatu:</i> <i>City with powiat status:</i>								
Płock .....	127,8	145,2	122,9	73,3	40,1	45,5	40,1	1,1
<b>Podregion (Subregion)</b> <b>ostrolęcko-siedlecki</b> .....	<b>2683,6</b>	<b>22,2</b>	<b>2235,3</b>	<b>4461,7</b>	<b>4228,4</b>	<b>35,0</b>	<b>4021,4</b>	<b>608,5</b>
<i>Powiaty: Powiats:</i>								
łosicki .....	130,5	16,9	123,8	455,5	326,0	42,2	321,5	43,0
makowski .....	207,0	19,4	160,7	437,0	318,3	29,9	318,3	63,9
ostrolęcki .....	315,0	15,0	245,4	555,1	819,2	39,0	682,4	25,4
ostrowski .....	288,7	23,7	264,0	609,3	388,0	31,9	388,0	86,0
przasnyski .....	229,9	18,9	150,9	303,1	419,1	34,4	417,3	5,7
pultuski .....	395,8	47,8	269,8	483,3	271,5	32,8	271,5	91,3
siedlecki .....	313,5	19,6	290,6	443,1	595,7	37,1	568,4	74,8
sokołowski .....	234,6	20,7	176,4	276,2	390,7	34,5	363,6	81,7
węgrowski .....	165,0	13,5	154,1	401,6	394,3	32,3	389,5	94,3
wyszkowski .....	255,3	29,2	255,3	429,0	250,4	28,6	245,7	38,2
<i>Miasta na prawach powiatu:</i> <i>Cities with powiat status:</i>								
Ostrolęka .....	63,0	220,0	63,0	22,0	35,4	123,6	35,4	2,3
Siedlce .....	85,3	267,7	81,3	46,5	19,8	62,1	19,8	1,9

TABL. 1 (65). **DROGI PUBLICZNE W 2007 R. (dok.)**

Stan w dniu 31 XII

PUBLIC ROADS IN 2007 (cont.)

As of 31 XII

WYSZCZEGÓLNIENIE SPECIFICATION	Drogi gminne <i>Communal roads</i>				Drogi powiatowe <i>District roads</i>			
	o nawierzchni twardej <i>on hard surface</i>			gruntowe <i>unsurfaced</i>	o nawierzchni twardej <i>on hard surface</i>			gruntowe <i>unsurfaced</i>
	ogółem <i>total</i>	na 100 km <sup>2</sup> <i>per 100 km<sup>2</sup></i>	z liczby ogółem		ogółem <i>total</i>	na 100 km <sup>2</sup> <i>per 100 km<sup>2</sup></i>	z liczby ogółem	
			o nawierzchni ulepszonej <i>of which of total improved</i>	o nawierzchni ulepszonej <i>of which of total improved</i>				
w km <i>in km</i>								
<b>Podregion (Subregion)</b> <b>warszawski.....</b>	<b>3851,2</b>	<b>47,4</b>	<b>3350,0</b>	<b>5557,3</b>	<b>3084,7</b>	<b>38,0</b>	<b>3066,2</b>	<b>439,0</b>
Powiaty: <i>Poviats:</i>								
grodziski .....	160,8	43,8	137,5	290,6	164,6	44,9	164,6	17,6
grójceki .....	368,8	29,1	294,2	487,4	574,4	45,3	568,9	29,6
legionowski .....	233,9	59,9	229,2	137,6	113,4	29,1	113,4	2,4
miński .....	346,5	29,8	316,2	886,9	445,4	38,3	442,4	66,7
nowodworski.....	270,1	38,9	207,0	310,9	192,3	27,7	190,4	56,8
otwocki .....	174,3	28,3	157,3	673,9	236,1	38,3	232,3	67,7
piaseczyński.....	373,8	60,2	291,1	335,6	262,2	42,2	261,4	82,8
pruszkowski.....	379,6	154,1	310,9	170,6	158,6	64,4	158,6	9,6
sochaczewski .....	297,9	40,6	260,7	451,2	262,0	35,7	261,0	14,0
warszawski zachodni .....	296,8	55,6	250,5	466,2	156,6	29,3	156,6	2,2
wołomiński.....	683,6	71,7	647,1	1077,6	338,2	35,5	338,2	62,7
żyrardowski .....	265,1	49,8	248,3	268,8	180,9	34,0	178,4	26,9
<b>Podregion (Subregion)</b> <b>radomski .....</b>	<b>1970,0</b>	<b>28,0</b>	<b>1565,8</b>	<b>3278,3</b>	<b>2568,6</b>	<b>36,4</b>	<b>2509,8</b>	<b>251,4</b>
Powiaty: <i>Poviats:</i>								
białobrzeski .....	201,7	31,6	107,4	582,8	227,1	35,5	222,1	14,9
garwoliński.....	339,2	26,4	260,5	413,0	472,3	36,8	445,8	79,5
kozienicki.....	206,6	22,6	169,3	427,6	276,6	30,2	274,9	16,6
lipski.....	155,0	20,9	145,9	502,4	278,8	37,7	277,2	39,0
przysuski .....	188,8	23,6	127,3	172,6	273,0	34,1	260,0	37,0
radomski .....	492,5	32,2	411,7	547,7	509,3	33,3	504,6	32,9
szydłowiecki .....	148,6	32,9	138,1	146,0	198,6	44,0	195,5	13,5
zwolenński .....	109,8	19,2	81,2	424,0	236,0	41,2	233,6	13,0
Miasto na prawach powiatu: <i>City with powiat status:</i>								
Radom.....	127,8	114,3	124,4	62,2	96,9	86,7	96,1	5,0
<b>Podregion (Subregion)</b> <b>Miasto (City) Warszawa .....</b>	<b>1234,5</b>	<b>238,7</b>	<b>1149,6</b>	<b>353,0</b>	<b>518,8</b>	<b>100,3</b>	<b>514,6</b>	<b>14,3</b>
Miasto na prawach powiatu: <i>City with powiat status:</i>								
m.st. Warszawa..... <i>Capital City of Warsaw</i>	1234,5	238,7	1149,6	353,0	518,8	100,3	514,6	14,3

Źródło: dane Generalnej Dyrekcji Dróg Krajowych i Autostrad.

Source: data of the General Directorate for National Roads and Motorways.



TABL. 2 (66). WYPADKI DROGOWE<sup>a</sup> W 2007 R.  
ROAD TRAFFIC ACCIDENTS<sup>a</sup> IN 2007

WYSZCZEGÓLNIENIE SPECIFICATION	Wypadki Accidents	Ofiary wypadków Road traffic casualties		
		śmiertelne fatalities		ranni injured
		ogółem total	na 10 tys. ludności per 10 thous. population	
<b>WOJEWÓDZTWO</b> ..... <i>VOIVODSHIP</i>	<b>6874</b>	<b>958</b>	<b>1,85</b>	<b>8469</b>
<b>Podregion (Subregion) ciechanowsko-płocki</b> ....	<b>1018</b>	<b>153</b>	<b>2,45</b>	<b>1360</b>
Powiaty: <i>Powiats:</i>				
ciechanowski .....	133	13	1,43	168
gostyński .....	72	13	2,77	97
mławski .....	100	16	2,19	128
płocki <sup>b</sup> .....	407	51	2,18	515
płoński .....	178	44	5,03	273
sierpecki .....	105	13	2,42	154
żuromiński .....	23	3	0,75	25
<b>Podregion (Subregion) ostrołęcko-siedlecki</b> .....	<b>1022</b>	<b>173</b>	<b>2,31</b>	<b>1193</b>
Powiaty: <i>Powiats:</i>				
łosicki .....	39	14	4,32	43
makowski .....	89	22	4,75	98
ostrołęcki <sup>c</sup> .....	170	17	1,23	193
ostrowski .....	110	19	2,54	121
przasnyski .....	108	11	2,08	145
pułtuski .....	44	11	2,16	53
siedlecki <sup>d</sup> .....	153	23	1,46	187
sokołowski .....	58	17	3,00	72
węgrowski .....	80	17	2,52	78
wyszowski .....	171	22	3,06	203
<b>Podregion (Subregion) warszawski</b> .....	<b>2082</b>	<b>350</b>	<b>2,55</b>	<b>2524</b>
Powiaty: <i>Powiats:</i>				
grodziski .....	98	12	1,51	105
grójcecki .....	167	31	3,21	193
<b>Podregion (Subregion) warszawski (dok.)</b> (cont.)				
Powiaty (dok.): <i>Powiats (cont.):</i>				
legionowski .....	154	19	1,93	192
miński .....	424	41	2,89	537
nowodworski .....	86	14	1,85	101
otwocki .....	194	43	3,67	252
piaseczyński .....	210	46	3,10	234
pruskowski .....	199	21	1,43	282
sochaczewski .....	120	38	4,55	148
warszawski zachodni .....	147	17	1,66	173
wolomiński .....	215	46	2,24	223
żyrardowski .....	68	22	2,95	84
<b>Podregion (Subregion) radomski</b> .....	<b>1194</b>	<b>171</b>	<b>2,35</b>	<b>1513</b>
Powiaty: <i>Powiats:</i>				
białobrzeski .....	76	13	3,87	105
garwoliński .....	187	40	3,76	263
kozienicki .....	112	15	2,44	150
lipski .....	45	12	3,29	52
przysuski .....	62	10	2,30	80
radomski <sup>e</sup> .....	608	64	1,73	716
szydlowiecki .....	45	11	2,75	71
zwoleński .....	59	6	1,62	76
<b>Podregion (Subregion) Miasto (City) Warszawa</b> .....	<b>1558</b>	<b>111</b>	<b>0,65</b>	<b>1879</b>
Miasto na prawach powiatu: <i>City with powiat status:</i>				
m.st. Warszawa .....	1558	111	0,65	1879
<i>Capital City of Warsaw</i>				

<sup>a</sup> Zarejestrowane przez policję. <sup>b-e</sup> Łącznie z miastem na prawach powiatu: *b* — Płock, *c* — Ostrołęka, *d* — Siedlce, *e* — Radom.  
Źródło: dane Komendy Wojewódzkiej Policji w Radomiu i Komendy Stołecznej Policji w Warszawie.

<sup>a</sup> Registered by the police. <sup>b-e</sup> Including city with powiat status: *b* — Płock, *c* — Ostrołęka, *d* — Siedlce, *e* — Radom.  
Source: data of the Voivodship Police Headquarters in Radom and the Metropolitan Police Headquarters in Warsaw.

## Dział XII. HANDEL

### Chapter XII. TRADE

TABL. 1 (67). TARGOWISKA W 2007 R.  
Stan w dniu 31 XII  
MARKETPLACES IN 2007  
As of 31 XII

WYSZCZEGÓLNIENIE SPECIFICATION	Targowiska stałe <i>Permanent marketplaces</i>						Targowiska sezonowe <sup>a</sup> (w ciągu roku) <i>Seasonal marketplaces<sup>a</sup> (during the year)</i>	Roczne wpływy z opłaty targowej w tys. zł <i>Annual receipts from marketplace fees in thous. zł</i>
	ogółem <i>total</i>	w tym z przewagą sprzedaży drobnodetalicznej <i>of which with predominance of small-retail sales</i>	powierzchnia targowisk w m <sup>2</sup> <i>area of marketplaces in m<sup>2</sup></i>		stałe punkty sprzedaży drobnodetalicznej <i>permanent small-retail sales outlets</i>			
			ogółem <i>total</i>	w tym sprzedażowa <i>of which sales area</i>	ogółem <i>total</i>	w tym na targowiskach czynnych codziennie <i>of which at marketplaces opened daily</i>		
<b>WOJEWÓDZTWO</b> ..... <i>VOIVODSHIP</i>	<b>317</b>	<b>283</b>	<b>3197081</b>	<b>1985641</b>	<b>16551</b>	<b>9822</b>	<b>652</b>	<b>42022,5</b>
<b>Podregion (Subregion)</b> <b>ciechanowско-plocki</b> .....	<b>56</b>	<b>47</b>	<b>496757</b>	<b>387200</b>	<b>1488</b>	<b>1062</b>	<b>121</b>	<b>4024,5</b>
Powiaty: <i>Powiats:</i>								
ciechanowski.....	5	5	46133	24838	265	169	—	688,5
gostyniński.....	3	2	17167	13067	35	7	5	150,0
mławski.....	12	9	116822	89569	92	92	1	179,4
plocki.....	11	8	112492	98327	21	13	6	275,1
płoński.....	6	6	78393	73305	195	144	2	906,5
sierpecki.....	5	5	31295	30995	7	7	—	310,8
żuromiński.....	4	4	41729	21190	265	22	106	337,5
Miasto na prawach powiatu: <i>City with powiat status:</i>								
Plock.....	10	8	52726	35909	608	608	1	1176,7
<b>Podregion (Subregion)</b> <b>ostrolęcko-siedlecki</b> .....	<b>65</b>	<b>61</b>	<b>647945</b>	<b>454485</b>	<b>1926</b>	<b>962</b>	<b>32</b>	<b>4939,2</b>
Powiaty: <i>Powiats:</i>								
łosicki.....	6	6	26290	20363	35	12	4	192,4
makowski.....	6	5	98880	74870	11	11	1	112,3
ostrolęcki.....	5	5	125800	95300	17	4	3	227,4
ostrowski.....	7	7	67903	48928	179	92	—	406,5
przasnyski.....	5	5	83387	57778	65	4	1	320,4
pultuski.....	3	3	15475	15475	53	38	11	925,0
siedlecki.....	2	1	8671	8671	—	—	3	26,3
sokolowski.....	5	4	48583	31808	140	10	—	179,7
węgrowski.....	6	5	47308	20169	344	66	7	444,9
wyszkowski.....	5	5	36848	32123	217	—	—	246,2
Miasta na prawach powiatu: <i>Cities with powiat status:</i>								
Ostrolęka.....	4	4	60000	30000	485	485	1	946,0
Siedlce.....	11	11	28800	19000	380	240	1	912,1

<sup>a</sup> Liczba targowisk lub miejsc wyznaczonych na ulicach i placach uruchamianych okresowo.  
<sup>a</sup> Number of marketplaces or places located on streets and squares opened periodically.

TABL. 1 (67). TARGOWISKA W 2007 R. (dok.)  
Stan w dniu 31 XII  
MARKETPLACES IN 2007 (cont.)  
As of 31 XII

WYSZCZEGÓLNIENIE SPECIFICATION	Targowiska stałe <i>Permanent marketplaces</i>						Targowiska sezonowe <sup>a</sup> (w ciągu roku) <i>Seasonal marketplaces<sup>a</sup> (during the year)</i>	Roczne wpływy z opłaty targowej w tys. zł <i>Annual receipts from marketplace fees in thous. zł</i>
	ogółem <i>total</i>	w tym z przewagą sprzedaży drobnodeta- licznej <i>of which with predominance of small-retail sales</i>	powierzchnia targowisk w m <sup>2</sup> <i>area of marketplaces in m<sup>2</sup></i>		stałe punkty sprzedaży drobnodetalicznej <i>permanent small-retail sales outlets</i>			
			ogółem <i>total</i>	w tym sprzedażowa <i>of which sales area</i>	ogółem <i>total</i>	w tym na targowiskach czynnych codziennie <i>of which at marketplaces opened daily</i>		
<b>Podregion (Subregion)</b>								
<b>warszawski</b> .....	<b>86</b>	<b>76</b>	<b>1232230</b>	<b>677577</b>	<b>5451</b>	<b>1517</b>	<b>72</b>	<b>15652,7</b>
Powiaty: <i>Powiats:</i>								
grodziski .....	2	2	22613	14307	188	44	37	1100,8
grójecki .....	15	13	642257	237434	1416	36	1	4947,2
legionowski .....	4	4	23035	17350	877	18	—	969,7
miński .....	13	12	113098	94920	245	212	4	1895,5
nowodorski .....	6	5	43102	38588	127	67	14	678,8
otwocki .....	8	8	42409	30814	82	74	5	563,4
piaseczyński .....	4	3	61345	53085	992	8	—	1332,3
pruskowski .....	5	5	25731	15591	56	23	1	971,8
sochaczewski .....	7	5	73372	51214	691	635	7	587,9
warszawski zachodni .....	5	5	19529	16929	131	35	2	375,7
wołomiński .....	12	11	94104	64772	389	173	1	1104,5
żyrardowski .....	5	3	71635	42573	257	192	—	1125,1
<b>Podregion (Subregion)</b>								
<b>radomski</b> .....	<b>49</b>	<b>41</b>	<b>489681</b>	<b>321793</b>	<b>2218</b>	<b>1092</b>	<b>55</b>	<b>3623,2</b>
Powiaty: <i>Powiats:</i>								
białobrzecki .....	4	4	44063	37700	127	20	—	173,8
garwoliński .....	11	10	104220	68375	420	137	1	752,2
kozienicki .....	7	6	39750	14722	83	—	2	488,8
lipski .....	4	4	25230	18380	145	4	—	127,3
przysuski .....	2	2	78109	48390	133	32	2	214,2
radomski .....	8	6	81870	72078	424	70	2	736,7
szydlowiecki .....	2	2	26026	20429	57	—	47	400,9
zwoleński .....	2	2	30313	24010	—	—	1	161,0
Miasto na prawach powiatu: <i>City with powiat status:</i>								
Radom .....	9	5	60100	17709	829	829	—	568,3
<b>Podregion (Subregion)</b>								
<b>Miasto (City) Warszawa</b> .....	<b>61</b>	<b>58</b>	<b>330468</b>	<b>144586</b>	<b>5468</b>	<b>5189</b>	<b>372</b>	<b>13782,9</b>
Miasto na prawach powiatu: <i>City with powiat status:</i>								
m.st. Warszawa .....	61	58	330468	144586	5468	5189	372	13782,9
<i>Capital City of Warsaw</i>								

<sup>a</sup> Liczba targowisk lub miejsc wyznaczonych na ulicach i placach uruchamianych okresowo.  
<sup>a</sup> Number of marketplaces or places located on streets and squares opened periodically.

## Dział XIII. FINANSE PUBLICZNE

### Chapter XIII. PUBLIC FINANCE

Uwaga do tablic 1—4

W danych o dochodach i wydatkach budżetów gmin nie uwzględniono budżetów gmin mających status miasta na prawach powiatu, które zostały ujęte w Note to tables 1—4

The budgets of gminas which are also cities with powiat status were not included in the data regarding revenue and expenditure of gminas budgets. They are inclu

TABL. 1 (68). DOCHODY BUDŻETÓW GMIN WEDŁUG RODZAJÓW W 2007 R.  
REVENUE OF GMINAS BUDGETS BY TYPE IN 2007

Lp. No.	WYSZCZEGÓLNIENIE SPECIFICATION	Ogółem Grand total	W tym				
			dochody własne				
			razem total	w tym			
				udział w podatku dochodowym od osób prawnych share in corporate income tax	udział w podatku dochodowym od osób fizycznych share in personal income tax	podatek od nieruchomości tax on real estate	podatek rolny agricultural tax
w tys. zł							
1	<b>OGÓŁEM</b> TOTAL	<b>7075593,1</b>	<b>3657280,1</b>	<b>82348,3</b>	<b>1536948,9</b>	<b>843159,8</b>	<b>96381,0</b>
2	<b>PODREGION (SUBREGION)</b> <b>CIECHANOWSKO-PŁOCKI</b>	<b>1099379,9</b>	<b>446578,8</b>	<b>8405,6</b>	<b>149910,7</b>	<b>138700,2</b>	<b>23769,1</b>
3	<b>Powiat ciechanowski</b>	<b>190386,7</b>	<b>92728,8</b>	<b>3178,3</b>	<b>35820,1</b>	<b>29917,5</b>	<b>4438,8</b>
	Gmina miejska: <i>Urban gmina:</i>						
4	Ciechanów	90793,3	53416,0	1942,0	25905,1	14604,3	112,4
	Gmina miejsko-wiejska: <i>Urban-rural gmina:</i>						
5	Głinojeck	19229,7	9708,8	355,5	1857,1	4877,1	199,5
	Gminy wiejskie: <i>Rural gminas:</i>						
6	Ciechanów	11104,5	6036,2	19,8	1652,2	3052,2	440,2
7	Gołymin-Ośrodek	8342,8	2528,2	27,8	662,4	438,5	706,5
8	Grudusk	8241,8	2549,9	12,6	802,8	434,4	580,9
9	Ojrzeń	10863,5	2612,5	4,1	673,0	431,5	182,7
10	Opinogóra Górna	12604,5	5003,4	0,8	900,8	2253,2	1102,7
11	Regimin	13085,6	5761,3	741,7	925,1	3003,9	367,1
12	Sońsk	16121,0	5112,6	74,1	2441,6	822,4	746,7
13	<b>Powiat gostyński</b>	<b>95840,4</b>	<b>38908,5</b>	<b>402,7</b>	<b>13661,0</b>	<b>10958,3</b>	<b>1790,4</b>
	Gmina miejska: <i>Urban gmina:</i>						
14	Gostynin	37642,9	22277,3	338,4	8711,6	7093,9	25,8
	Gminy wiejskie: <i>Rural gminas:</i>						
15	Gostynin	25946,4	7320,6	38,1	2545,8	2231,3	464,4
16	Pacyna	7826,4	2144,9	2,3	589,5	229,2	500,7
17	Sanniki	12927,9	4057,1	17,6	998,7	848,7	489,4
18	Szczawin Kościelny	11496,9	3108,5	6,2	815,4	555,3	310,1
19	<b>Powiat mławski</b>	<b>170852,9</b>	<b>63539,6</b>	<b>1107,1</b>	<b>22158,0</b>	<b>16844,6</b>	<b>2151,4</b>
	Gmina miejska: <i>Urban gmina:</i>						
20	Mława	66039,0	36624,0	831,0	14676,2	9421,6	85,2
	Gminy wiejskie: <i>Rural gminas:</i>						
21	Dzierzgowo	7910,8	1883,7	8,0	431,2	316,9	289,2
22	Lipowiec Kościelny	10844,3	2244,8	3,3	754,7	424,0	174,2
23	Radzanów	9018,4	1701,9	-0,5	607,8	270,3	80,2
24	Strzegowo	20862,8	7148,5	15,5	1862,9	2759,0	382,6
25	Stupsk	10980,8	2824,5	5,9	986,3	715,5	250,4
26	Szreńsk	12363,3	2406,4	66,2	899,1	510,9	147,7
27	Szydłowo	10302,3	2384,0	114,0	699,6	634,2	229,0
28	Wieczfnia Kościelna	10436,4	2961,6	63,0	520,9	1245,0	187,3
29	Wiśniewo	12094,8	3360,2	0,8	719,3	547,2	325,5

dochodach i wydatkach powiatów i miast na prawach powiatu.

ded in revenue and expenditure of powiats and cities with powiat status.

<i>Of which</i>							subwencje ogólne z budżetu państwa <i>general subsidies from the state budget</i>		Lp. No.
<i>own revenue</i>				dotacje celowe z budżetu państwa <i>appropriated allocations from the state budget</i>					
<i>of which</i>				razem <i>total</i>	w tym <i>of which</i>		razem <i>total</i>	w tym na zadania oświatowe <i>of which for educational tasks</i>	
podatek od środków transportowych <i>tax on means of transport</i>	podatek od czynności cywilno- prawnych <i>tax on civil law transaction</i>	opłata skarbową <i>treasury fee</i>	dochody z majątku <i>revenue from property</i>		na zadania z zakresu admini- stracji rządowej <i>for government administration tasks</i>	na zadania własne <i>for own tasks</i>			
<i>in thous. zł</i>									
103937,7	209088,8	34884,0	213166,1	1048347,3	866794,1	175026,9	2116593,5	1583978,7	1
8892,2	12411,6	6139,0	21790,0	211886,7	171267,7	39893,1	405163,4	284469,6	2
1605,8	1935,8	1322,5	4921,4	32068,0	26071,1	5979,5	58768,6	46485,6	3
1079,9	1292,9	1150,8	3120,5	13049,0	10513,9	2529,1	20987,1	19550,3	4
114,6	103,1	32,0	733,2	3689,4	3129,9	552,5	5814,6	4974,9	5
50,1	165,7	22,6	163,2	2303,4	1987,4	316,1	2404,7	1831,1	6
121,5	36,3	15,9	105,6	1787,0	1458,7	328,3	3967,7	2655,9	7
39,4	60,7	25,2	121,4	1645,1	1314,3	330,8	3751,6	2514,4	8
24,1	51,1	22,7	204,6	2128,9	1609,3	515,1	5453,8	3003,9	9
73,5	60,5	28,0	242,5	2505,2	1899,1	606,1	4145,7	3397,3	10
11,1	58,0	25,4	103,3	2160,9	1809,0	352,0	4123,3	3127,9	11
91,5	107,5	—	127,2	2799,1	2349,6	449,5	8120,1	5429,8	12
833,2	1334,8	994,4	2297,9	19684,9	14286,6	5398,2	36432,5	24430,7	13
528,6	737,9	860,4	1847,9	6011,5	4278,8	1732,7	9122,5	8797,2	14
114,6	385,5	59,8	165,3	6842,5	4478,6	2363,9	11563,4	6360,6	15
9,8	39,8	18,8	13,5	1654,1	1278,8	375,3	3903,5	2220,2	16
128,0	78,9	28,3	135,6	2908,2	2383,9	524,3	5800,3	3474,1	17
52,2	92,7	27,2	135,6	2268,5	1866,5	402,1	6042,8	3578,7	18
1877,1	2623,7	1055,5	4934,6	33147,0	27654,1	5488,9	61631,6	42242,4	19
1061,1	2054,2	798,1	3564,2	10205,2	8975,7	1229,5	12780,5	12275,6	20
23,8	38,7	24,1	112,0	1979,7	1628,6	347,6	4046,2	2474,1	21
72,8	54,0	21,0	98,1	2493,9	2147,2	346,7	5933,0	3131,7	22
57,4	62,4	19,3	125,0	2132,9	1527,9	605,0	4728,7	2699,6	23
216,3	123,2	44,2	291,0	3878,6	3045,1	833,5	7623,7	5441,8	24
120,5	62,4	20,9	48,2	2603,5	2145,5	457,4	5387,3	3300,4	25
46,9	40,4	19,7	27,0	2507,2	2043,7	463,5	5641,3	3377,7	26
85,8	56,2	60,5	18,0	2266,3	1905,2	361,2	5034,2	3204,5	27
166,6	57,6	23,7	134,0	2442,9	2051,9	391,0	4358,9	2858,0	28
25,9	74,6	24,1	517,1	2636,8	2183,3	453,5	6097,8	3479,0	29

TABL. 1 (68). DOCHODY BUDŻETÓW GMIN WEDŁUG RODZAJÓW W 2007 R. (cd.)  
REVENUE OF GMINAS BUDGETS BY TYPE IN 2007 (cont.)

Lp. No.	WYSZCZEGÓLNIENIE SPECIFICATION	Ogółem Grand total	w tym				
			dochody własne				
			razem total	w tym			
				udział w podatku dochodowym od osób prawnych share in corporate income tax	udział w podatku dochodowym od osób fizycznych share in personal income tax	podatek od nieruchomości tax on real estate	podatek rolny agricultural tax
w tys. zł							
	<b>PODREGION (SUBREGION) CIECHANOWSKO-PŁOCKI (cd.) (cont.)</b>						
1	<b>Powiat płocki.....</b>	<b>252390,2</b>	<b>103814,4</b>	<b>1608,2</b>	<b>29145,8</b>	<b>38886,6</b>	<b>6975,8</b>
	Gminy miejsko-wiejskie: Urban-rural gminas:						
2	Drobin.....	18743,8	4589,2	10,9	1831,1	951,7	735,0
3	Gąbin.....	24357,0	7905,8	13,8	2765,6	2518,9	508,0
4	Wyszogród.....	12706,7	3866,8	24,1	1345,4	1376,8	409,4
	Gminy wiejskie: Rural gminas:						
5	Bielsk.....	19834,1	7730,0	64,6	2612,0	2066,6	677,9
6	Bodzanów.....	17784,0	5620,9	7,7	1940,9	1329,5	668,4
7	Brudzeń Duży.....	15375,6	4614,4	3,0	2040,8	1148,4	473,1
8	Bulkowo.....	13910,3	3085,2	155,4	753,5	491,1	572,1
9	Łąck.....	11736,7	6107,7	53,2	1525,5	2492,8	58,0
10	Mała Wieś.....	13562,9	4485,7	36,5	1135,4	1509,1	475,0
11	Nowy Duninów.....	8301,0	2752,9	1,1	751,0	651,3	32,2
12	Radzanowo.....	14565,0	6782,2	19,1	2136,1	2066,4	715,7
13	Ślubice.....	13046,5	5989,4	2,6	567,8	602,3	273,8
14	Ślupno.....	24950,7	19584,5	1103,9	3789,7	11962,9	294,4
15	Stara Biała.....	26742,8	16208,5	98,2	4675,5	8565,3	521,7
16	Staroźreby.....	16773,0	4491,2	14,1	1275,3	1153,5	561,3
17	<b>Powiat płoński.....</b>	<b>185593,0</b>	<b>79554,8</b>	<b>1163,8</b>	<b>25866,7</b>	<b>21470,7</b>	<b>5238,8</b>
	Gminy miejskie: Urban gminas:						
18	Płońsk.....	46485,4	30178,6	754,1	13102,8	8350,2	38,1
19	Raciąż.....	10147,7	3544,9	139,7	1484,8	1088,9	17,3
	Gminy wiejskie: Rural gminas:						
20	Baboszewo.....	18179,5	5953,6	158,3	1878,6	817,8	650,8
21	Czerwińsk nad Wisłą.....	15577,4	4197,5	11,8	1293,6	360,7	731,9
22	Dzierżążnia.....	8034,8	2140,4	1,9	487,0	595,5	456,2
23	Joniec.....	4912,4	2029,9	0,5	508,7	872,8	170,1
24	Naruszewo.....	13137,2	3442,9	8,4	1012,2	627,1	749,7
25	Nowe Miasto.....	10831,8	3779,0	6,0	1130,0	743,4	184,1
26	Płońsk.....	14089,4	6700,1	16,6	1386,2	1646,8	659,0
27	Raciąż.....	17917,6	6628,0	4,0	1216,1	3775,0	671,7
28	Sochocin.....	11661,8	3800,9	25,9	1329,1	961,8	268,7
29	Zakuski.....	14617,9	7158,9	36,7	1037,6	1630,7	641,3
30	<b>Powiat sierpecki.....</b>	<b>119596,2</b>	<b>43543,6</b>	<b>651,8</b>	<b>15179,2</b>	<b>14705,4</b>	<b>1897,9</b>
	Gmina miejska: Urban gmina:						
31	Sierpc.....	36208,2	20631,1	637,7	9736,1	6220,1	49,0
	Gminy wiejskie: Rural gminas:						
32	Gozdowo.....	13733,6	4203,7	0,8	1175,2	1271,8	455,1
33	Mochowo.....	16343,3	4145,7	4,7	906,0	1798,7	327,1
34	Rościszewo.....	10260,8	1792,9	0,4	460,7	317,7	166,8
35	Sierpc.....	15880,7	5352,1	2,0	1456,7	1948,9	390,3
36	Szczutowo.....	11122,3	2683,2	0,8	556,2	719,9	70,1
37	Zawidz.....	16047,3	4735,1	5,4	888,3	2428,4	439,6

<i>Of which</i>									
<i>own revenue</i>				<i>dotacje celowe z budżetu państwa appropriated allocations from the state budget</i>			<i>subwencje ogólne z budżetu państwa general subsidies from the state budget</i>		
<i>of which</i>				<i>razem total</i>	<i>w tym of which</i>		<i>razem total</i>	<i>w tym na zadania oświatowe of which for educational tasks</i>	<i>Lp. No.</i>
<i>podatek od środków transportowych tax on means of transport</i>	<i>podatek od czynności cywilno- prawnych tax on civil law transaction</i>	<i>opłata skarbową treasury fee</i>	<i>dochody z majątku revenue from property</i>		<i>na zadania z zakresu admini- stracji rządowej for government administration tasks</i>	<i>na zadania własne for own tasks</i>			
<i>in thous. zł</i>									
<b>1946,8</b>	<b>2485,2</b>	<b>449,1</b>	<b>2693,8</b>	<b>47790,7</b>	<b>37961,5</b>	<b>9190,3</b>	<b>92016,2</b>	<b>66056,9</b>	1
36,1	66,1	45,7	24,9	4455,8	3618,7	837,1	8483,1	5725,1	2
459,4	168,4	40,8	155,6	5427,6	3865,5	1529,0	9201,6	7081,8	3
35,8	87,6	23,0	105,9	2630,2	2083,4	531,8	5185,4	3547,6	4
132,3	141,9	33,0	804,9	3462,2	3003,9	458,3	8002,9	5626,0	5
81,9	127,4	46,3	210,1	4174,0	2848,3	1325,1	7427,7	4797,1	6
167,3	130,1	33,2	187,9	3209,8	2558,7	650,5	7495,1	5359,8	7
118,5	88,1	21,3	73,7	2917,3	2283,3	634,0	6594,0	4294,9	8
67,0	175,0	31,1	173,1	1885,2	1583,5	301,6	3592,2	3176,5	9
65,3	70,3	23,9	144,2	2653,9	2287,4	361,5	6249,0	4700,7	10
31,0	58,6	23,3	212,0	1767,0	1399,5	367,0	3643,7	2119,0	11
198,2	286,4	37,5	151,0	2860,2	2415,3	444,9	4828,1	3604,7	12
112,9	42,5	19,4	92,2	2214,1	1886,1	328,0	4784,9	2952,9	13
123,8	561,0	25,7	89,4	2802,3	1941,2	276,9	2452,2	2410,2	14
234,2	387,7	45,0	183,0	3335,3	2938,0	397,3	5860,3	5475,1	15
82,9	93,8	—	85,9	3995,8	3248,6	747,2	8215,9	5185,6	16
<b>1231,4</b>	<b>2423,9</b>	<b>1094,8</b>	<b>4808,7</b>	<b>32988,1</b>	<b>27701,0</b>	<b>5250,6</b>	<b>71144,0</b>	<b>50008,9</b>	17
412,8	844,7	790,0	1531,6	6185,0	5146,2	1038,8	9576,2	9557,1	18
97,7	46,1	35,2	146,1	2094,0	1641,1	447,3	4508,7	3893,4	19
107,0	101,6	33,1	124,1	3303,9	2881,1	422,8	8741,5	5550,6	20
86,9	102,8	39,1	589,4	2909,0	2500,9	408,1	8365,5	5033,6	21
19,7	39,1	6,7	205,8	1915,6	1384,4	526,7	3978,8	2349,8	22
3,4	126,3	23,4	14,2	840,5	719,0	118,0	2042,0	1311,6	23
83,6	71,7	17,0	65,0	2726,6	2235,3	486,4	6907,7	4200,7	24
39,8	161,2	30,8	192,5	1766,0	1539,2	222,3	5150,7	3175,9	25
111,5	174,2	25,7	1782,4	2819,9	2400,5	414,9	4429,6	2171,6	26
83,5	64,3	28,9	67,1	4051,8	3459,8	592,0	6579,0	5176,0	27
111,3	136,9	33,6	2,4	2363,6	2048,7	309,9	5497,2	3525,2	28
74,1	554,8	31,5	88,2	2012,1	1744,7	263,4	5366,9	4063,4	29
<b>1000,3</b>	<b>1106,3</b>	<b>655,9</b>	<b>1027,5</b>	<b>27736,9</b>	<b>22173,5</b>	<b>5563,4</b>	<b>44760,8</b>	<b>31763,6</b>	30
611,2	797,0	519,3	365,2	7295,4	5876,3	1419,1	7381,5	7277,9	31
68,6	56,6	24,3	94,5	3268,8	2469,2	799,6	6164,0	4355,9	32
22,9	52,4	25,6	87,4	3877,3	3131,3	746,1	6572,4	4520,0	33
5,4	38,3	22,9	40,2	2720,4	2066,9	653,5	5503,4	2873,0	34
230,0	57,3	12,3	66,0	3968,8	3153,9	814,9	6335,6	4341,1	35
34,3	48,8	20,1	42,8	2848,2	2209,7	638,5	5579,6	3280,1	36
28,0	55,9	31,4	331,4	3758,0	3266,2	491,7	7224,2	5115,7	37

TABL. 1 (68). DOCHODY BUDŻETÓW GMIN WEDŁUG RODZAJÓW W 2007 R. (cd.)  
 REVENUE OF GMINAS BUDGETS BY TYPE IN 2007 (cont.)

Lp. No.	WYSZCZEGÓLNIENIE SPECIFICATION	Ogółem Grand total	W tym				
			dochody własne				
			razem total	w tym			
				udział w podatku dochodowym od osób prawnych <i>share in corporate income tax</i>	udział w podatku dochodowym od osób fizycznych <i>share in personal income tax</i>	podatek od nieruchomości <i>tax on real estate</i>	podatek rolny <i>agricultural tax</i>
w tys. zł							
	<b>PODREGION (SUBREGION) CIECHANOWSKO-PŁOCKI (dok.) (cont.)</b>						
1	<b>Powiat żuromiński.....</b>	<b>84720,5</b>	<b>24488,9</b>	<b>293,7</b>	<b>8079,9</b>	<b>5917,0</b>	<b>1275,9</b>
	Gminy miejsko-wiejskie: <i>Urban-rural gminas:</i>						
2	Bieżeń.....	12538,5	2986,5	14,7	975,1	765,7	218,3
3	Żuromin.....	26784,5	10470,0	187,7	4153,9	2754,1	399,6
	Gminy wiejskie: <i>Rural gminas:</i>						
4	Kuczborck-Osada.....	10421,5	3278,3	70,6	800,9	939,6	238,5
5	Lubowidz.....	16261,8	3593,9	19,4	1162,4	539,4	92,2
6	Lutocin.....	9699,0	1863,8	0,8	560,5	316,6	250,7
7	Siemiątkowo.....	9015,1	2296,5	0,6	427,2	601,6	76,5
8	<b>PODREGION (SUBREGION) OSTROŁĘCKO-SIEDLECKI.....</b>	<b>1375883,1</b>	<b>493264,9</b>	<b>7771,2</b>	<b>172486,9</b>	<b>125934,0</b>	<b>26751,0</b>
9	<b>Powiat łosicki.....</b>	<b>73526,0</b>	<b>27984,3</b>	<b>513,0</b>	<b>7055,0</b>	<b>7584,1</b>	<b>2552,8</b>
	Gmina miejsko-wiejska: <i>Urban-rural gmina:</i>						
10	Łosice.....	22752,4	11805,9	367,6	3661,0	2941,3	627,6
	Gminy wiejskie: <i>Rural gminas:</i>						
11	Huszlew.....	6210,7	1959,7	4,5	360,6	406,5	469,2
12	Olszanka.....	6642,4	2005,3	4,4	448,2	190,1	266,3
13	Platerów.....	10397,9	3058,9	3,0	820,4	650,8	473,0
14	Sarnaki.....	16077,3	5637,6	123,4	1172,7	2520,9	262,4
15	Stara Kornica.....	11445,2	3516,9	10,2	592,2	874,5	454,3
16	<b>Powiat makowski.....</b>	<b>113763,4</b>	<b>45374,8</b>	<b>407,3</b>	<b>10658,1</b>	<b>11869,3</b>	<b>2276,7</b>
	Gmina miejska: <i>Urban gmina:</i>						
17	Maków Mazowiecki.....	22908,4	9982,8	110,4	4412,8	2450,1	30,7
	Gmina miejsko-wiejska: <i>Urban-rural gmina:</i>						
18	Różan.....	19171,2	12921,1	51,2	1185,8	2082,1	118,6
	Gminy wiejskie: <i>Rural gminas:</i>						
19	Czerwonka.....	6089,4	2897,3	0,4	348,2	1963,4	98,4
20	Karniewo.....	11287,4	2677,4	2,7	763,3	364,3	710,0
21	Krasnosielc.....	15228,7	3929,1	9,0	970,0	670,6	163,7
22	Młynarze.....	4154,3	1781,9	0,8	322,2	976,2	86,5
23	Płoniawy-Bramura.....	11601,0	3989,5	1,4	1036,8	1792,0	345,9
24	Rzewnie.....	6574,1	2260,5	13,5	376,5	670,8	98,1
25	Sypniewo.....	8788,9	2562,5	212,7	619,7	472,7	278,7
26	Szelków.....	7959,9	2372,7	5,2	622,7	427,1	346,2
27	<b>Powiat ostrołęcki.....</b>	<b>196630,4</b>	<b>59468,0</b>	<b>564,8</b>	<b>21272,9</b>	<b>18046,6</b>	<b>1654,5</b>
	Gmina miejsko-wiejska: <i>Urban-rural gmina:</i>						
28	Myszyniec.....	24922,8	4954,8	27,4	1661,1	996,7	69,3



<i>Of which</i>									
<i>own revenue</i>				<i>dotacje celowe z budżetu państwa appropriated allocations from the state budget</i>			<i>subwencje ogólne z budżetu państwa general subsidies from the state budget</i>		
<i>of which</i>				<i>razem total</i>	<i>w tym of which</i>		<i>razem total</i>	<i>w tym na zadania oświatowe of which for educational tasks</i>	<i>Lp. No.</i>
<i>podatek od środków transportowych tax on means of transport</i>	<i>podatek od czynności cywilno-prawnych tax on civil law transaction</i>	<i>opłata skarbową treasury fee</i>	<i>dochody z majątku revenue from property</i>		<i>na zadania z zakresu administracji rządowej for government administration tasks</i>	<i>na zadania własne for own tasks</i>			
<i>in thous. zł</i>									
397,6	502,0	566,6	1106,0	18471,2	15419,9	3022,3	40409,7	23481,5	1
40,0	53,8	55,8	141,0	2735,8	2177,8	553,5	5915,5	3645,2	2
250,9	249,6	405,3	492,0	5588,3	4701,4	867,0	10576,1	6917,9	3
25,4	39,5	26,4	97,1	2191,9	1857,7	334,2	4901,3	3021,3	4
41,0	87,3	35,9	152,9	3702,6	3023,7	678,8	8895,3	4445,1	5
28,0	39,5	27,7	133,8	2123,9	1899,5	219,9	5592,5	2984,5	6
12,4	32,1	15,5	89,1	2128,7	1759,9	368,9	4528,9	2467,4	7
14498,5	12518,3	6271,9	25991,9	271454,1	223783,4	47554,4	555772,6	381069,1	8
1174,7	416,7	423,8	1639,5	13320,8	10682,1	2632,7	27408,7	19289,0	9
824,9	201,4	326,7	1157,5	4494,8	3194,9	1299,9	6451,7	5629,8	10
29,9	23,8	19,7	59,5	1206,4	997,7	208,7	3025,8	1865,2	11
154,0	37,4	15,4	28,8	1287,3	1103,4	184,0	3330,6	2022,2	12
31,2	55,1	19,5	81,2	2111,5	1854,4	251,2	5106,3	2932,5	13
19,9	70,1	24,0	199,3	1976,3	1683,3	293,0	3850,4	3247,7	14
114,8	28,9	18,5	113,3	2244,4	1848,5	395,9	5643,9	3591,6	15
847,8	890,1	561,2	1565,9	22956,6	18773,2	4183,4	39980,1	27820,1	16
247,0	309,2	411,4	558,7	4555,4	3605,9	949,5	5742,4	5029,9	17
92,4	134,4	24,1	113,9	2223,0	1694,2	528,8	3225,8	2855,9	18
15,7	27,5	9,7	35,8	1527,1	1324,3	202,8	1665,0	1280,3	19
51,8	65,7	22,5	21,8	2537,5	2008,2	529,3	6018,5	3495,5	20
97,8	57,6	28,9	255,9	3534,4	2961,3	573,1	7765,2	4519,8	21
38,9	29,4	3,6	157,8	936,7	812,3	124,4	1435,8	1185,4	22
58,8	84,5	19,5	62,6	2710,9	2305,0	405,8	4724,0	3666,3	23
76,9	74,1	9,9	225,3	1388,2	1203,1	185,2	2920,4	1952,6	24
143,7	47,5	14,2	110,6	1729,9	1332,7	397,2	3569,5	2388,8	25
24,6	60,2	17,3	23,6	1813,5	1526,2	287,3	2913,6	1445,8	26
1308,4	1202,7	350,5	1882,1	39033,0	33298,8	5729,2	92417,8	61597,1	27
175,6	86,7	57,1	404,2	5754,6	4817,8	936,8	12854,3	7680,4	28

TABL. 1 (68). DOCHODY BUDŻETÓW GMIN WEDŁUG RODZAJÓW W 2007 R. (cd.)  
 REVENUE OF GMINAS BUDGETS BY TYPE IN 2007 (cont.)

Lp. No.	WYSZCZEGÓLNIENIE SPECIFICATION	Ogółem Grand total	W tym				
			dochody własne				
			razem total	w tym			
				udział w podatku dochodowym od osób prawnych <i>share in corporate income tax</i>	udział w podatku dochodowym od osób fizycznych <i>share in personal income tax</i>	podatek od nieruchomości <i>tax on real estate</i>	podatek rolny <i>agricultural tax</i>
w tys. zł							
<b>PODREGION (SUBREGION)</b>							
<b>OSTROŁĘCKO-SIEDLECKI</b>							
<b>(cd.) (cont.)</b>							
<b>Powiat ostrołęcki (dok.) (cont.)</b>							
Gminy wiejskie: <i>Rural gminas:</i>							
1	Baranowo .....	18384,7	4734,3	120,1	1041,5	1012,8	143,6
2	Czarnia .....	6552,9	1236,1	1,9	289,8	222,5	11,3
3	Czerwin .....	10831,0	5147,9	11,0	753,1	2997,1	333,4
4	Goworowo .....	18567,9	5038,8	10,8	1449,6	2281,9	332,5
5	Kadzidło .....	27066,9	6199,3	13,2	2321,1	1485,6	103,6
6	Lelis .....	19459,8	5195,3	2,7	1191,8	2338,0	110,6
7	Łyse .....	21758,6	8398,7	7,7	6312,0	721,2	57,7
8	Olszewo-Borki .....	19875,3	6686,9	28,1	2528,4	1687,8	47,5
9	Rzekuń .....	18213,4	8296,9	222,8	2963,8	3326,8	200,3
10	Troszyn .....	10997,2	3578,9	119,1	760,6	976,3	244,6
11	<b>Powiat ostrowski</b> .....	<b>158081,5</b>	<b>64529,1</b>	<b>1211,3</b>	<b>22385,1</b>	<b>18243,8</b>	<b>2460,9</b>
Gmina miejska: <i>Urban gmina:</i>							
12	Ostrów Mazowiecka .....	46181,7	27069,1	642,1	11522,6	6813,5	47,4
Gmina miejsko-wiejska:							
<i>Urban-rural gmina:</i>							
13	Brok .....	5804,1	2384,4	2,4	708,8	696,7	43,1
Gminy wiejskie: <i>Rural gminas:</i>							
14	Andrzejewo .....	9450,6	2742,5	6,7	470,5	456,7	515,9
15	Boguty-Pianki .....	6236,1	1808,3	7,6	395,4	247,2	300,8
16	Małkinia Górna .....	24249,7	10446,1	442,8	3571,1	3772,3	101,9
17	Nur .....	6906,7	1974,4	8,4	480,5	327,6	226,3
18	Ostrów Mazowiecka .....	25936,1	8221,4	62,9	2763,6	3039,3	489,7
19	Stary Lubotyń .....	8921,7	3072,9	3,8	368,1	1626,4	162,7
20	Szulborze Wielkie .....	4506,0	1333,7	0,8	235,6	181,9	136,2
21	Wąsowo .....	10872,4	2733,0	22,6	724,3	727,0	260,7
22	Zareby Kościelne .....	9016,5	2743,4	11,2	1144,8	355,2	176,4
23	<b>Powiat przasnyski</b> .....	<b>117860,5</b>	<b>39572,2</b>	<b>921,0</b>	<b>14204,5</b>	<b>9748,8</b>	<b>2904,5</b>
Gmina miejska: <i>Urban gmina:</i>							
24	Przasnysz .....	34334,2	18099,7	781,6	8707,5	4075,5	134,8
Gmina miejsko-wiejska:							
<i>Urban-rural gmina:</i>							
25	Chorzele .....	23660,8	5804,8	78,9	1751,7	1359,5	382,3
Gminy wiejskie: <i>Rural gminas:</i>							
26	Czernice Borowe .....	10321,2	2599,1	3,6	594,1	325,9	763,4
27	Jednoróżec .....	18574,9	3100,7	3,8	970,4	494,4	168,3
28	Krasne .....	8169,2	3674,5	2,2	568,3	2067,9	671,0
29	Krzynowłoga Mała .....	8364,5	2502,5	49,6	478,6	806,0	209,3
30	Przasnysz .....	14435,8	3790,8	1,3	1134,0	619,5	575,4
31	<b>Powiat pułtuski</b> .....	<b>115865,3</b>	<b>42181,8</b>	<b>549,1</b>	<b>16630,3</b>	<b>9356,5</b>	<b>2624,1</b>
Gmina miejsko-wiejska:							
<i>Urban-rural gmina:</i>							
32	Pułtusk .....	51200,2	24501,4	529,8	11688,7	6059,9	495,4

<i>Of which</i>									Lp. No.
<i>own revenue</i>				<i>dotacje celowe z budżetu państwa appropriated allocations from the state budget</i>			<i>subwencje ogólne z budżetu państwa general subsidies from the state budget</i>		
<i>of which</i>				<i>razem total</i>	<i>w tym of which</i>		<i>razem total</i>	<i>w tym na zadania oświatowe of which for educational tasks</i>	
<i>podatek od środków transportowych tax on means of transport</i>	<i>podatek od czynności cywilno- prawnych tax on civil law transaction</i>	<i>opłata skarbową treasury fee</i>	<i>dochody z majątku revenue from property</i>		<i>na zadania z zakresu admini- stracji rządowej for government administration tasks</i>	<i>na zadania własne for own tasks</i>			
<i>in thous. zł</i>									
91,5	75,0	25,9	419,2	3284,4	2670,8	613,7	8565,6	5238,0	1
87,1	16,1	6,8	36,2	1568,5	1313,7	254,8	3723,7	2160,2	2
81,3	47,6	23,1	101,6	1881,8	1698,1	178,7	3801,4	3204,9	3
85,6	77,1	31,8	21,8	4043,3	3470,3	573,1	9400,8	6284,9	4
107,5	108,8	41,5	52,4	5477,4	4434,3	1043,1	14166,5	9447,4	5
158,3	124,5	29,0	42,1	3913,6	3511,8	401,8	9893,2	6605,6	6
46,0	74,9	40,1	42,7	4061,8	3351,5	710,2	9238,1	6356,5	7
286,7	273,4	28,8	133,7	3653,6	3278,6	375,0	9502,7	6556,8	8
155,9	254,9	42,9	609,2	3320,4	2895,3	425,2	6367,0	5036,4	9
33,0	63,7	23,5	19,0	2073,5	1856,6	216,9	4904,6	3026,0	10
<b>1655,3</b>	<b>1328,1</b>	<b>1058,6</b>	<b>5490,2</b>	<b>31872,7</b>	<b>26647,1</b>	<b>5208,5</b>	<b>60457,9</b>	<b>43024,8</b>	11
994,5	594,0	885,9	3494,7	8120,6	7132,8	987,8	10836,8	10836,8	12
14,2	54,4	13,3	158,3	1191,9	987,7	204,2	2179,9	1394,7	13
36,7	37,1	17,3	198,0	1744,2	1601,6	137,6	4958,9	2761,9	14
15,9	64,9	14,6	165,4	1227,1	985,3	236,8	3177,9	1830,7	15
159,1	143,7	38,2	914,0	4344,9	3761,0	583,9	9442,9	7068,8	16
45,2	40,4	18,7	88,3	1284,1	1090,3	193,7	3635,2	2113,0	17
195,7	171,9	21,2	109,0	5764,9	4974,4	790,5	11876,7	8416,1	18
11,8	29,7	12,6	71,3	1947,9	1742,1	205,7	3888,6	2485,8	19
23,0	15,2	8,2	185,4	880,1	744,4	135,6	2199,0	1313,1	20
75,1	126,9	16,9	27,4	3387,5	1910,2	1477,3	4724,7	2710,4	21
84,1	49,9	11,6	78,2	1979,6	1717,2	255,4	3537,4	2093,5	22
<b>1491,2</b>	<b>1372,2</b>	<b>629,8</b>	<b>971,8</b>	<b>26745,0</b>	<b>22192,3</b>	<b>4546,8</b>	<b>48266,0</b>	<b>32713,9</b>	23
875,4	939,2	465,7	184,0	6724,2	5606,5	1117,7	9117,2	8449,6	24
150,1	117,0	46,0	315,7	5583,6	4753,2	830,4	12003,9	7710,7	25
179,5	35,1	25,6	58,0	1976,8	1637,0	339,8	3994,9	2554,7	26
28,3	68,3	30,0	274,5	4896,3	3885,1	1011,2	10072,8	5605,4	27
17,9	54,4	23,0	50,1	1775,4	1479,0	296,4	2666,3	2274,9	28
70,8	92,6	22,2	49,6	2032,1	1731,7	295,4	3596,3	2346,5	29
169,2	65,5	17,4	39,9	3756,7	3099,8	656,0	6814,8	3772,1	30
<b>836,1</b>	<b>1307,6</b>	<b>625,4</b>	<b>2033,7</b>	<b>22100,5</b>	<b>17464,3</b>	<b>4613,7</b>	<b>45121,0</b>	<b>31861,9</b>	31
534,4	710,4	469,6	1184,5	9279,2	7190,0	2072,2	15045,9	12945,7	32

TABL. 1 (68). DOCHODY BUDŻETÓW GMIN WEDŁUG RODZAJÓW W 2007 R. (cd.)  
REVENUE OF GMINAS BUDGETS BY TYPE IN 2007 (cont.)

Lp. No.	WYSZCZEGÓLNIENIE SPECIFICATION	Ogółem Grand total	W tym				
			dochody własne				
			razem total	w tym			
				udział w podatku dochodowym od osób prawnych share in corporate income tax	udział w podatku dochodowym od osób fizycznych share in personal income tax	podatek od nieruchomości tax on real estate	podatek rolny agricultural tax
w tys. zł							
<b>PODREGION (SUBREGION)</b>							
<b>OSTROŁĘCKO-SIEDLECKI</b>							
<b>(cd.) (cont.)</b>							
<b>Powiat pułtuski (dok.) (cont.)</b>							
Gminy wiejskie: Rural gminas:							
1	Gzy .....	8465,2	1973,7	2,1	676,6	293,0	499,8
2	Obyte.....	11431,0	2944,8	3,0	826,4	472,0	190,9
3	Pokrzywnica .....	12054,5	3953,5	2,6	879,3	840,4	398,1
4	Świercze.....	11052,8	2588,9	1,4	932,1	406,8	357,7
5	Winnica.....	10102,4	3068,9	7,3	793,2	596,7	439,1
6	Zatory .....	11559,2	3150,6	2,9	834,0	687,7	243,2
7	<b>Powiat siedlecki.....</b>	<b>176439,2</b>	<b>53927,0</b>	<b>734,7</b>	<b>18287,5</b>	<b>11071,4</b>	<b>4985,8</b>
Gmina miejsko-wiejska:							
Urban-rural gmina:							
8	Mordy .....	12771,4	3880,7	8,0	1097,7	817,3	542,9
Gminy wiejskie: Rural gminas:							
9	Domanice .....	7145,5	1671,9	2,0	383,9	181,3	94,1
10	Korczew.....	6521,0	2142,1	3,6	500,1	297,0	336,9
11	Kotuń.....	18263,0	5014,7	10,3	1921,1	1284,0	366,2
12	Mokobody.....	11622,0	3201,7	5,9	807,7	653,8	370,4
13	Paprotnia.....	6627,8	2197,5	3,5	353,6	180,6	217,0
14	Przesmyki.....	7815,8	2009,0	3,5	439,0	299,3	536,8
15	Siedlce.....	31499,5	14553,2	447,8	7254,0	3405,8	467,9
16	Skórzec .....	14834,8	3493,2	3,7	1395,4	507,4	318,7
17	Suchożebry .....	9376,8	3291,5	208,9	787,3	1274,7	321,7
18	Wiśniew .....	14411,5	3558,7	22,2	973,8	640,6	325,8
19	Wodynie .....	11335,8	2857,5	3,3	764,7	362,8	242,7
20	Zbuczyn.....	24214,4	6055,2	12,1	1609,4	1166,8	844,7
21	<b>Powiat sokołowski.....</b>	<b>119311,9</b>	<b>48795,6</b>	<b>1151,0</b>	<b>18259,4</b>	<b>11689,8</b>	<b>3792,2</b>
Gmina miejska: Urban gmina:							
22	Sokołów Podlaski .....	41158,7	25199,0	1051,4	11020,1	7161,3	90,1
Gmina miejsko-wiejska:							
Urban-rural gmina:							
23	Kosów Lacki .....	14054,5	3872,8	16,0	1466,1	785,6	459,9
Gminy wiejskie: Rural gminas:							
24	Bielany.....	8119,3	2033,5	5,9	507,7	269,8	368,6
25	Ceranów.....	5215,5	1690,9	4,1	407,8	363,1	136,4
26	Jablonna Lacka .....	10172,4	3039,4	27,7	948,2	909,9	516,4
27	Repki .....	12113,1	3587,1	7,4	921,2	591,8	720,5
28	Sabnie .....	7537,6	2484,3	22,8	712,0	391,5	432,7
29	Sokołów Podlaski .....	11700,7	4159,1	10,6	1348,6	830,3	589,3
30	Sterdyń .....	9240,0	2729,5	5,1	927,7	386,5	478,5
31	<b>Powiat węgrowski.....</b>	<b>149307,3</b>	<b>51505,7</b>	<b>512,1</b>	<b>20407,9</b>	<b>13208,1</b>	<b>2537,6</b>
Gmina miejska: Urban gmina:							
32	Węgrów .....	31660,7	16860,0	449,6	7111,3	5225,1	54,1
Gmina miejsko-wiejska:							
Urban-rural gmina:							
33	Łochów .....	36089,5	11942,8	36,3	5175,1	2963,9	121,6

<i>Of which</i>									
<i>own revenue</i>				<i>dotacje celowe z budżetu państwa appropriated allocations from the state budget</i>			<i>subwencje ogólne z budżetu państwa general subsidies from the state budget</i>		
<i>of which</i>				<i>razem total</i>	<i>w tym of which</i>		<i>razem total</i>	<i>w tym na zadania oświatowe of which for educational tasks</i>	<i>Lp. No.</i>
<i>podatek od środków transportowych tax on means of transport</i>	<i>podatek od czynności cywilno- prawnych tax on civil law transaction</i>	<i>opłata skarbową treasury fee</i>	<i>dochody z majątku revenue from property</i>		<i>na zadania z zakresu admini- stracji rządowej for government administration tasks</i>	<i>na zadania własne for own tasks</i>			
<i>in thous. zł</i>									
10,4	37,9	22,2	18,3	1588,0	1344,5	243,5	4217,3	2494,3	1
51,0	73,0	32,3	305,1	2461,1	2094,3	366,8	5567,3	3293,0	2
106,7	243,9	27,9	29,5	2040,3	1432,3	602,5	4161,2	2715,7	3
45,1	45,1	20,6	87,6	2322,3	1831,1	491,1	5667,9	3739,8	4
24,4	56,2	24,3	252,0	1989,4	1622,6	366,8	4554,1	2933,9	5
64,1	141,1	28,5	156,6	2420,3	1949,5	470,8	5907,4	3739,5	6
<b>1713,7</b>	<b>1321,8</b>	<b>295,5</b>	<b>1797,5</b>	<b>35170,4</b>	<b>29611,7</b>	<b>5507,7</b>	<b>80764,4</b>	<b>51759,6</b>	7
114,3	75,7	33,3	277,2	2516,6	2150,7	365,9	5963,0	3666,5	8
15,4	22,4	4,3	43,3	1710,0	1255,9	454,1	3583,6	1994,6	9
14,3	29,3	8,7	66,3	1347,1	1076,7	270,4	2930,4	1677,3	10
62,1	121,7	25,8	131,0	3455,0	2886,5	528,6	8877,7	5787,6	11
159,5	55,3	18,6	31,3	2292,8	1998,7	294,0	6106,7	3700,0	12
16,8	36,2	11,5	66,1	1280,3	1063,9	216,3	3094,4	1835,2	13
15,8	28,6	19,2	77,1	1571,4	1346,1	225,3	3945,4	2393,3	14
678,1	586,0	49,5	150,4	5556,3	4841,1	715,2	11236,9	9329,5	15
50,1	91,1	31,9	114,3	3497,4	3063,5	433,9	7370,4	4092,0	16
57,0	65,7	12,4	66,6	1874,3	1647,0	227,4	4179,7	2946,7	17
165,0	56,2	25,2	223,6	3099,4	2570,8	528,6	5783,7	3251,4	18
43,3	38,1	20,9	246,5	2296,6	1967,3	329,3	5693,0	3174,2	19
322,0	115,5	34,1	303,9	4673,2	3743,4	924,8	11999,5	7911,4	20
<b>1449,1</b>	<b>1062,0</b>	<b>762,6</b>	<b>3447,0</b>	<b>22508,4</b>	<b>17384,0</b>	<b>5124,4</b>	<b>45913,2</b>	<b>32176,1</b>	21
855,5	594,6	630,0	2217,8	6354,7	4910,9	1443,7	9026,3	9007,7	22
101,1	97,1	28,1	279,4	3999,3	2330,2	1669,1	6010,4	3799,5	23
22,9	47,5	14,8	111,1	1649,0	1274,0	375,0	4280,7	2574,6	24
22,9	24,2	13,2	181,1	1099,5	935,2	164,2	2317,8	1325,0	25
92,4	45,7	13,9	103,6	1893,3	1574,2	319,1	4877,7	3270,8	26
77,3	60,2	17,5	119,8	2266,2	1961,4	304,7	6116,6	3800,1	27
99,4	39,2	9,5	115,3	1503,8	1311,7	192,0	3546,8	2235,7	28
123,1	80,8	12,8	62,9	2319,9	1881,9	438,0	4881,0	2904,3	29
54,5	72,7	22,8	255,9	1422,7	1204,3	218,4	4855,9	3258,5	30
<b>1355,4</b>	<b>1105,5</b>	<b>716,2</b>	<b>2534,0</b>	<b>28405,0</b>	<b>23326,0</b>	<b>5076,0</b>	<b>58925,0</b>	<b>39611,1</b>	31
515,1	244,1	503,4	1109,9	4303,7	3588,9	714,8	5901,8	5786,9	32
272,2	346,5	93,6	535,6	7325,6	5715,2	1610,4	14589,2	10098,0	33

TABL. 1 (68). DOCHODY BUDŻETÓW GMIN WEDŁUG RODZAJÓW W 2007 R. (cd.)  
REVENUE OF GMINAS BUDGETS BY TYPE IN 2007 (cont.)

Lp. No.	WYSZCZEGÓLNIENIE SPECIFICATION	Ogółem Grand total	W tym				
			dochody własne				
			razem total	w tym			
				udział w podatku dochodowym od osób prawnych <i>share in corporate income tax</i>	udział w podatku dochodowym od osób fizycznych <i>share in personal income tax</i>	podatek od nieruchomości <i>tax on real estate</i>	podatek rolny <i>agricultural tax</i>
w tys. zł							
<b>PODREGION (SUBREGION)</b>							
<b>OSTROŁĘCKO-SIEDLECKI (dok.) (cont.)</b>							
<b>Powiat węgrowski (dok.) (cont.)</b>							
Gminy wiejskie: <i>Rural gminas:</i>							
1	Grębków .....	9597,7	2243,7	3,7	778,3	519,6	415,4
2	Korytnica .....	14792,1	3938,6	4,5	1515,3	881,2	498,4
3	Liw .....	16458,1	5087,3	0,3	1864,4	1475,2	516,1
4	Miedzna .....	8554,6	2895,3	6,3	865,7	757,8	254,1
5	Sadowne .....	13053,1	3278,3	4,2	1347,4	598,5	162,0
6	Stoczek .....	12881,0	3227,2	3,2	1159,8	416,1	130,1
7	Wierzbo .....	6220,6	2032,6	3,9	590,7	370,7	385,7
8	<b>Powiat wyszkowski .....</b>	<b>155097,4</b>	<b>59926,3</b>	<b>1206,9</b>	<b>23326,1</b>	<b>15115,7</b>	<b>961,8</b>
Gmina miejsko-wiejska:							
<i>Urban-rural gmina:</i>							
9	Wyszków .....	75750,1	38660,5	1162,3	16980,4	9434,0	155,6
Gminy wiejskie: <i>Rural gminas:</i>							
10	Brańszczyk .....	17573,3	5091,8	9,6	1498,7	1560,5	133,2
11	Długosiodło .....	19357,7	4242,3	8,1	1245,0	1018,9	81,7
12	Rzażnik .....	16615,6	4006,9	3,2	1169,7	856,7	239,3
13	Somianka .....	12040,6	3566,2	19,3	782,4	1185,9	267,3
14	Zabrodzie .....	13760,1	4358,6	4,4	1650,0	1059,6	84,7
15	<b>PODREGION (SUBREGION)</b>						
<b>WARSZAWSKI .....</b>							
16	<b>Powiat grodziski .....</b>	<b>3511857,7</b>	<b>2337246,4</b>	<b>58872,5</b>	<b>1080322,2</b>	<b>482030,1</b>	<b>26513,9</b>
Gminy miejskie: <i>Urban gminas:</i>							
17	Milanówek .....	43428,0	33414,4	282,8	21631,7	4507,8	36,1
18	Podkowa Leśna .....	18652,6	14302,1	6,8	10307,7	1133,7	0,2
Gmina miejsko-wiejska:							
<i>Urban-rural gmina:</i>							
19	Grodzisk Mazowiecki .....	101687,3	64906,2	2802,1	29510,1	15602,3	351,2
Gminy wiejskie: <i>Rural gminas:</i>							
20	Baranów .....	9795,9	4534,4	39,0	1685,4	1366,8	457,5
21	Jaktorów .....	23303,5	10312,0	69,6	4976,9	2146,5	35,0
22	Żabia Wola .....	19452,3	12727,9	109,8	3783,4	3667,9	204,1
23	<b>Powiat grójecki .....</b>	<b>201980,1</b>	<b>109041,6</b>	<b>3719,2</b>	<b>37041,5</b>	<b>28112,7</b>	<b>6003,7</b>
Gminy miejsko-wiejskie:							
<i>Urban-rural gminas:</i>							
24	Grójec .....	52083,0	37454,3	1561,5	13643,7	9124,1	501,2
25	Mogielnica .....	19060,7	6797,4	15,1	2120,9	1907,3	801,2
26	Nowe Miasto nad Pilicą .....	15110,1	7562,9	56,0	2423,9	2879,3	273,0
27	Warka .....	39388,6	25310,5	1150,4	8626,9	6396,6	896,3
Gminy wiejskie: <i>Rural gminas:</i>							
28	Belsk Duży .....	15039,3	8786,6	421,5	2099,9	2426,4	824,4
29	Błędów .....	14685,8	5208,4	272,4	1340,8	784,6	1049,4
30	Chynów .....	18972,6	7860,9	67,3	3811,5	2063,4	401,6
31	Goszczyn .....	6702,6	2268,1	4,0	641,6	336,4	444,1
32	Jasieniec .....	12128,9	4195,1	17,5	1207,6	854,4	516,8
33	Pniewy .....	8808,7	3597,4	153,6	1124,7	1340,3	295,7

<i>Of which</i>				<i>dotacje celowe z budżetu państwa appropriated allocations from the state budget</i>			<i>subwencje ogólne z budżetu państwa general subsidies from the state budget</i>		<i>Lp. No.</i>
<i>own revenue</i>				<i>razem total</i>	<i>w tym of which</i>		<i>razem total</i>	<i>w tym na zadania oświatowe of which for educational tasks</i>	
<i>podatek od środków transportowych tax on means of transport</i>	<i>podatek od czynności cywilno-prawnych tax on civil law transaction</i>	<i>opłata skarbową treasury fee</i>	<i>dochody z majątku revenue from property</i>		<i>na zadania z zakresu administracji rządowej for government administration tasks</i>	<i>na zadania własne for own tasks</i>			
<i>in thous. zł</i>									
103,2	54,3	16,3	126,8	1878,0	1617,2	260,9	4786,7	2885,4	1
125,9	90,4	25,3	70,7	3204,7	2775,4	429,3	6759,1	4038,3	2
106,0	120,3	14,7	221,4	3306,0	2673,9	632,1	7929,6	5816,2	3
66,3	53,1	15,7	209,3	1880,2	1573,8	306,4	3321,2	2140,2	4
41,3	78,7	19,6	36,2	2531,7	2235,7	296,0	6947,9	3779,4	5
43,2	57,0	15,2	217,3	2695,5	2123,6	568,9	5890,3	3209,0	6
82,2	61,0	12,4	6,7	1279,5	1022,2	257,3	2799,2	1857,7	7
<b>2667,0</b>	<b>2511,6</b>	<b>848,5</b>	<b>4630,2</b>	<b>29341,8</b>	<b>24403,9</b>	<b>4931,9</b>	<b>56518,4</b>	<b>41215,4</b>	8
1788,7	1595,2	695,9	3611,9	12787,6	10748,8	2038,9	19437,9	18124,4	9
307,0	158,2	29,7	341,5	3575,1	3018,9	556,2	8362,9	4964,5	10
110,7	96,4	25,6	170,9	4481,9	3495,8	986,1	9544,5	5765,3	11
260,2	136,3	38,2	65,0	3332,1	2896,1	430,0	7656,3	4617,2	12
150,3	254,8	37,8	272,3	2413,2	2153,6	259,6	6011,5	4165,2	13
50,1	270,7	21,3	168,6	2751,8	2090,7	661,1	5505,3	3578,7	14
<b>71586,1</b>	<b>176717,1</b>	<b>17905,1</b>	<b>150994,9</b>	<b>350673,1</b>	<b>293783,2</b>	<b>51376,6</b>	<b>686834,8</b>	<b>605592,9</b>	15
<b>2396,0</b>	<b>12121,1</b>	<b>1125,6</b>	<b>4016,7</b>	<b>20852,6</b>	<b>17760,1</b>	<b>3092,5</b>	<b>36931,1</b>	<b>35452,5</b>	16
300,4	2415,8	97,8	177,6	3544,6	2839,2	705,5	5866,0	5835,2	17
114,8	914,5	23,0	373,3	580,7	369,0	211,7	2590,2	2590,2	18
1648,2	5507,6	844,4	2822,9	9344,2	8082,1	1262,2	13490,3	13448,7	19
32,1	237,2	33,9	82,6	1567,7	1377,3	190,3	3689,9	3110,7	20
222,0	1013,7	48,4	391,6	3432,6	3065,6	366,9	7392,9	7037,1	21
78,5	2032,2	78,1	168,8	2382,8	2026,9	355,9	3901,8	3430,6	22
<b>4262,9</b>	<b>3653,1</b>	<b>1332,4</b>	<b>7070,3</b>	<b>26517,7</b>	<b>23125,5</b>	<b>3392,2</b>	<b>61740,9</b>	<b>50117,1</b>	23
1020,9	1321,0	947,8	3061,7	5433,8	4735,9	697,9	8663,5	8663,5	24
255,2	159,7	37,6	382,3	3002,5	2662,1	340,5	8454,7	5937,9	25
199,5	206,4	47,2	294,9	2474,6	2202,3	272,3	4716,2	4013,9	26
1198,7	468,5	85,1	2458,7	4612,9	4164,1	448,8	9374,2	8716,9	27
248,4	683,5	40,5	318,0	1590,5	1436,6	153,9	4484,6	3926,9	28
529,5	112,8	48,8	152,1	2235,1	1796,1	439,1	6950,1	4996,3	29
288,3	382,1	44,9	117,8	2928,5	2578,7	349,8	7730,7	6073,2	30
160,2	41,3	21,1	24,9	1060,9	858,9	202,0	2812,8	1774,0	31
183,9	75,1	25,2	255,0	1798,3	1512,7	285,6	4944,1	3362,1	32
178,2	202,7	34,2	5,0	1380,4	1178,1	202,2	3609,9	2652,4	33

TABL. 1 (68). DOCHODY BUDŻETÓW GMIN WEDŁUG RODZAJÓW W 2007 R. (cd.)  
 REVENUE OF GMINAS BUDGETS BY TYPE IN 2007 (cont.)

Lp. No.	WYSZCZEGÓLNIENIE SPECIFICATION	Ogółem Grand total	W tym				
			dochody własne				
			razem total	w tym			
				udział w podatku dochodowym od osób prawnych share in corporate income tax	udział w podatku dochodowym od osób fizycznych share in personal income tax	podatek od nieruchomości tax on real estate	podatek rolny agricultural tax
w tys. zł							
	<b>PODREGION (SUBREGION) WARSZAWSKI (cd.) (cont.)</b>						
1	<b>Powiat legionowski</b> .....	<b>261739,8</b>	<b>191785,1</b>	<b>2870,8</b>	<b>80689,8</b>	<b>41333,7</b>	<b>488,0</b>
	Gmina miejska: <i>Urban gmina:</i>						
2	Legionowo .....	122037,0	90653,0	1495,2	41479,0	9629,4	1,1
	Gmina miejsko-wiejska: <i>Urban-rural gmina:</i>						
3	Serock .....	34947,0	22937,1	236,1	5765,2	7472,3	171,7
	Gminy wiejskie: <i>Rural gminas:</i>						
4	Jablonna .....	36635,8	27622,1	119,0	14472,0	5061,7	71,6
5	Nieporęt .....	39763,9	29235,7	759,2	14337,6	7847,4	90,4
6	Wieliszew .....	28356,1	21337,3	261,2	4635,9	11323,0	153,2
7	<b>Powiat miński</b> .....	<b>305517,2</b>	<b>166261,9</b>	<b>2796,7</b>	<b>79126,5</b>	<b>36920,6</b>	<b>3026,8</b>
	Gminy miejskie: <i>Urban gminas:</i>						
8	Mińsk Mazowiecki .....	84285,4	60745,7	1282,5	30241,8	12788,3	11,7
9	Sulejów .....	46564,7	32207,4	720,3	17900,0	6352,8	28,1
	Gminy miejsko-wiejskie: <i>Urban-rural gminas:</i>						
10	Halinów .....	27153,0	15789,2	587,8	7267,6	4482,4	160,8
11	Kaluszyn .....	11669,3	3994,1	16,4	1672,7	1024,7	177,2
	Gminy wiejskie: <i>Rural gminas:</i>						
12	Cegłów .....	11806,5	3809,1	4,9	2008,3	592,9	293,0
13	Dębe Wielkie .....	18060,0	7795,3	49,0	3336,3	2095,9	243,7
14	Dobre .....	12037,5	5794,9	-7,3	1668,9	2030,8	282,3
15	Jakubów .....	10723,3	3776,0	3,1	1350,3	497,7	309,2
16	Łatowicz .....	11459,8	3290,0	5,0	1133,3	605,0	339,6
17	Mińsk Mazowiecki .....	23745,0	11868,4	95,8	5128,7	2597,5	346,3
18	Mrozy .....	18291,3	5769,8	20,0	2818,3	1608,0	300,5
19	Siennica .....	15376,9	6500,2	9,7	2969,2	799,4	337,5
20	Stanisławów .....	14344,4	4921,7	9,4	1631,1	1445,1	196,9
21	<b>Powiat nowodworski</b> .....	<b>185662,6</b>	<b>107380,5</b>	<b>4372,7</b>	<b>39308,7</b>	<b>24585,5</b>	<b>1562,8</b>
	Gmina miejska: <i>Urban gmina:</i>						
22	Nowy Dwór Mazowiecki .....	79959,0	54550,7	3101,6	19852,3	11014,2	21,5
	Gminy miejsko-wiejskie: <i>Urban-rural gminas:</i>						
23	Nasielsk .....	36625,7	12884,3	64,0	5825,6	3011,0	611,7
24	Zakroczym .....	17121,9	7856,5	121,4	1801,2	1171,3	297,2
	Gminy wiejskie: <i>Rural gminas:</i>						
25	Czosnów .....	23139,4	16169,3	923,7	5609,7	4614,1	279,2
26	Leoncin .....	12048,0	6028,2	83,6	2204,7	948,9	123,7
27	Pomiechówek .....	16768,5	9891,6	78,4	4015,1	3826,0	229,5
28	<b>Powiat otwocki</b> .....	<b>262821,8</b>	<b>172045,1</b>	<b>2930,6</b>	<b>78876,0</b>	<b>29296,2</b>	<b>1634,8</b>
	Gminy miejskie: <i>Urban gminas:</i>						
29	Józefów .....	56415,3	43661,0	437,6	20993,7	4559,6	16,1
30	Otwock .....	89537,5	62834,1	1194,8	30845,5	9876,2	39,7
	Gmina miejsko-wiejska: <i>Urban-rural gmina:</i>						
31	Karczew .....	31014,3	20869,5	251,9	9316,8	4382,2	362,0



<i>Of which</i>									Lp. No.
<i>own revenue</i>				<i>dotacje celowe z budżetu państwa appropriated allocations from the state budget</i>			<i>subwencje ogólne z budżetu państwa general subsidies from the state budget</i>		
<i>of which</i>				<i>razem total</i>	<i>w tym of which</i>		<i>razem total</i>	<i>w tym na zadania oświatowe of which for educational tasks</i>	
<i>podatek od środków transportowych tax on means of transport</i>	<i>podatek od czynności cywilno-prawnych tax on civil law transaction</i>	<i>opłata skarbową treasury fee</i>	<i>dochody z majątku revenue from property</i>		<i>na zadania z zakresu administracji rządowej for government administration tasks</i>	<i>na zadania własne for own tasks</i>			
<i>in thous. zł</i>									
<b>17272,0</b>	<b>13064,3</b>	<b>1299,8</b>	<b>13992,6</b>	<b>20913,7</b>	<b>17761,9</b>	<b>3145,7</b>	<b>41369,2</b>	<b>41099,7</b>	1
16111,8	3721,7	901,0	6853,9	9719,1	8221,9	1497,2	18221,7	18221,7	2
206,2	2238,0	120,3	4359,5	3550,9	3097,3	447,6	7641,6	7372,1	3
587,9	2848,5	81,0	924,7	2453,1	2185,6	267,5	5877,4	5877,4	4
240,3	2915,8	118,2	561,2	3143,7	2407,6	736,1	5087,5	5087,5	5
125,8	1340,3	79,3	1293,2	2047,0	1849,5	197,5	4541,1	4541,1	6
<b>4082,6</b>	<b>7244,5</b>	<b>1570,5</b>	<b>11674,5</b>	<b>40899,6</b>	<b>34050,8</b>	<b>6782,5</b>	<b>89393,8</b>	<b>74025,9</b>	7
1463,6	1931,0	1140,6	6814,7	7669,0	6756,2	862,0	15304,6	15275,5	8
695,3	1508,0	52,6	1187,5	4064,1	3320,6	743,4	9813,2	9813,2	9
152,4	1721,6	83,2	239,7	3450,8	2943,0	506,9	7234,3	6913,9	10
265,3	84,1	28,5	151,2	2289,6	1957,8	322,8	4687,9	3594,5	11
62,7	72,2	12,9	100,9	1794,5	1593,1	201,4	5764,6	3401,6	12
163,9	632,1	70,4	41,2	3719,7	2223,6	1496,1	5588,4	4561,4	13
251,1	120,3	26,7	127,4	2249,6	1931,9	313,7	3993,0	3441,2	14
146,8	87,9	13,2	332,4	1877,9	1617,3	260,6	4474,4	2731,9	15
75,4	65,6	20,1	216,5	2258,8	1909,6	349,1	5422,0	3375,6	16
512,7	561,0	35,1	1815,4	4000,3	3365,6	634,7	7728,1	7437,9	17
79,9	142,3	32,0	145,2	2826,0	2470,2	354,3	7756,8	5572,6	18
96,2	150,5	25,6	274,2	2373,0	1981,2	391,8	5290,3	3488,0	19
117,1	168,0	29,6	228,1	2326,4	1980,6	345,8	6336,3	4418,7	20
<b>5602,1</b>	<b>5369,9</b>	<b>885,6</b>	<b>11950,7</b>	<b>30194,2</b>	<b>20800,8</b>	<b>4141,0</b>	<b>47060,0</b>	<b>36828,5</b>	21
4805,2	1586,8	603,8	8900,1	12651,9	6080,4	1333,7	12276,3	11873,1	22
105,4	431,1	97,7	715,3	7463,6	6439,5	1019,2	15857,8	10585,4	23
163,5	213,3	18,7	453,2	3404,0	2513,1	881,2	5830,9	3907,1	24
278,4	2042,4	92,1	934,3	2360,5	2046,4	314,0	4545,7	3979,1	25
91,6	717,9	30,1	590,2	1622,1	1337,3	284,8	4364,5	2682,3	26
158,1	378,5	43,2	357,5	2692,1	2384,1	308,0	4184,9	3801,5	27
<b>5086,3</b>	<b>12154,4</b>	<b>1357,6</b>	<b>20972,4</b>	<b>27667,5</b>	<b>24293,3</b>	<b>3374,3</b>	<b>53559,1</b>	<b>47250,3</b>	28
356,6	3774,2	51,4	10238,3	3332,1	3067,7	264,3	6293,5	5442,6	29
707,1	3139,2	1099,0	9069,9	9086,4	7708,6	1377,8	13912,9	13912,9	30
3035,8	710,7	34,0	577,1	4332,9	3994,9	338,0	5573,4	5546,0	31

TABL. 1 (68). DOCHODY BUDŻETÓW GMIN WEDŁUG RODZAJÓW W 2007 R. (cd.)  
 REVENUE OF GMINAS BUDGETS BY TYPE IN 2007 (cont.)

Lp. No.	WYSZCZEGÓLNIENIE SPECIFICATION	Ogółem Grand total	W tym				
			dochody własne				
			razem total	w tym			
				udział w podatku dochodowym od osób prawnych <i>share in corporate income tax</i>	udział w podatku dochodowym od osób fizycznych <i>share in personal income tax</i>	podatek od nieruchomości <i>tax on real estate</i>	podatek rolny <i>agricultural tax</i>
w tys. zł							
<b>PODREGION (SUBREGION)</b>							
<b>WARSZAWSKI (cd.) (cont.)</b>							
<b>Powiat otwocki (dok.) (cont.)</b>							
Gminy wiejskie: <i>Rural gminas:</i>							
1	Celestynów .....	20576,0	11213,0	199,3	6398,8	2513,1	114,0
2	Kobiel .....	17484,9	7456,3	236,2	2777,6	1858,3	381,3
3	Osieck .....	8270,4	3754,7	41,4	1023,5	578,2	123,6
4	Sobienie-Jeziory .....	12485,0	4259,5	51,8	1591,6	839,0	336,5
5	Wiązowna .....	27038,6	17996,9	517,6	5928,5	4689,6	261,6
6	<b>Powiat piaseczyński .....</b>	<b>544507,7</b>	<b>422703,2</b>	<b>8364,9</b>	<b>222804,4</b>	<b>64173,1</b>	<b>2253,2</b>
Gminy miejsko-wiejskie:							
<i>Urban-rural gminas:</i>							
7	Góra Kalwaria .....	55496,9	36738,7	534,7	13473,7	9233,4	379,9
8	Konstancin-Jeziorna .....	94107,1	81968,0	904,2	47826,8	9648,9	382,6
9	Piaseczno .....	274376,8	213884,7	4724,0	121241,0	26115,3	421,3
10	Tarczyn .....	25636,4	16493,8	348,5	4938,5	4710,2	486,2
Gminy wiejskie: <i>Rural gminas:</i>							
11	Lesznowola .....	75196,6	61253,0	1802,3	30014,2	12702,4	313,6
12	Prażmów .....	19693,8	12365,0	51,2	5310,3	1763,0	269,7
13	<b>Powiat pruszkowski .....</b>	<b>415851,7</b>	<b>330176,5</b>	<b>11624,9</b>	<b>166281,4</b>	<b>64514,6</b>	<b>3469,7</b>
Gminy miejskie: <i>Urban gminas:</i>							
14	Piastów .....	48846,9	35789,6	368,5	24066,9	5520,9	11,6
15	Pruszków .....	131052,8	106138,6	4427,7	55949,1	21388,1	51,0
Gmina miejsko-wiejska:							
<i>Urban-rural gmina:</i>							
16	Brwinów .....	56039,7	44564,2	555,4	22385,7	7370,0	2039,5
Gminy wiejskie: <i>Rural gminas:</i>							
17	Michałowice .....	63158,9	47800,5	1364,7	29998,8	5828,1	1100,7
18	Nadarzyn .....	56329,2	48276,8	1902,9	13355,6	11785,6	63,7
19	Raszyn .....	60424,3	47606,8	3005,7	20525,3	12621,9	203,2
20	<b>Powiat sochaczewski .....</b>	<b>190561,9</b>	<b>99359,4</b>	<b>2434,4</b>	<b>36312,1</b>	<b>29687,5</b>	<b>2626,2</b>
Gmina miejska: <i>Urban gmina:</i>							
21	Sochaczew .....	86149,9	52565,1	693,9	22845,6	9897,5	78,7
Gminy wiejskie: <i>Rural gminas:</i>							
22	Brochów .....	9461,5	3672,0	128,8	979,1	1379,3	169,0
23	Iłów .....	13244,7	3294,3	13,0	1213,3	781,1	462,4
24	Młodzieszyn .....	13534,9	3776,5	6,8	1165,4	1121,0	161,7
25	Nowa Sucha .....	12913,5	4318,2	59,9	1581,6	1112,8	403,0
26	Rybno .....	6900,6	2442,8	9,6	623,1	614,6	376,8
27	Sochaczew .....	19716,2	11497,2	1280,9	2801,6	5549,8	410,7
28	Teresin .....	28640,7	17793,2	241,4	5102,4	9231,5	563,9
29	<b>Powiat warszawski zachodni .....</b>	<b>303140,2</b>	<b>238541,4</b>	<b>9035,8</b>	<b>107257,8</b>	<b>53535,8</b>	<b>2293,4</b>
Gminy miejsko-wiejskie:							
<i>Urban-rural gminas:</i>							
30	Blonie .....	51398,3	38619,5	686,1	13582,3	16145,3	595,6
31	Łomianki .....	68749,5	58892,0	2471,9	34365,5	8215,0	125,3
32	Ożarów Mazowiecki .....	64159,3	52959,7	3249,0	15009,0	16297,6	647,9

<i>Of which</i>									Lp. No.
<i>own revenue</i>				<i>dotacje celowe z budżetu państwa appropriated allocations from the state budget</i>			<i>subwencje ogólne z budżetu państwa general subsidies from the state budget</i>		
<i>of which</i>				<i>razem total</i>	<i>w tym of which</i>		<i>razem total</i>	<i>w tym na zadania oświatowe of which for educational tasks</i>	
<i>podatek od środków transportowych tax on means of transport</i>	<i>podatek od czynności cywilno- prawnych tax on civil law transaction</i>	<i>opłata skarbową treasury fee</i>	<i>dochody z majątku revenue from property</i>		<i>na zadania z zakresu admini- stracji rządowej for government administration tasks</i>	<i>na zadania własne for own tasks</i>			
<i>in thous. zł</i>									
246,8	428,6	30,8	381,5	2682,5	2363,1	319,4	5851,6	5851,6	1
175,1	232,0	35,8	313,0	2442,1	2133,2	308,8	6658,2	4717,4	2
164,3	145,9	16,4	61,2	1313,2	1110,1	203,0	3146,2	2219,8	3
139,5	177,3	31,1	47,0	1980,4	1813,5	167,0	5872,1	3616,3	4
261,0	3546,5	59,1	284,4	2498,0	2102,1	395,9	6251,0	5943,5	5
<b>3396,0</b>	<b>47108,6</b>	<b>2224,2</b>	<b>19063,7</b>	<b>26047,7</b>	<b>22595,1</b>	<b>3446,5</b>	<b>63727,0</b>	<b>62031,5</b>	6
331,9	2515,2	149,2	3643,6	6324,0	5382,3	941,6	12349,9	12337,4	7
281,4	8607,7	145,5	7257,5	3585,0	3166,0	419,0	6275,3	6275,3	8
1137,6	22584,1	1589,5	5393,5	8777,1	7609,8	1166,1	24128,1	24128,1	9
478,4	1261,2	69,7	1824,8	2596,3	2308,5	287,7	5904,2	5524,3	10
1019,3	10079,8	146,6	299,3	2732,1	2377,0	355,1	9965,7	9965,7	11
147,5	2060,8	123,8	645,0	2033,4	1751,4	276,9	5103,9	3800,7	12
<b>12951,8</b>	<b>21884,7</b>	<b>2620,3</b>	<b>10258,9</b>	<b>25456,7</b>	<b>21812,6</b>	<b>3597,0</b>	<b>54832,1</b>	<b>54799,4</b>	13
269,8	1471,6	94,1	836,1	3962,6	3590,9	371,7	8673,3	8666,0	14
920,4	5958,8	2092,5	4732,5	9407,6	8080,9	1326,7	15211,8	15186,4	15
296,3	3093,2	100,4	2985,0	4324,3	3597,6	686,7	7151,2	7151,2	16
352,8	3309,8	60,9	590,0	1891,3	1547,1	337,2	9609,9	9609,9	17
10408,8	4583,9	126,9	235,2	2381,6	1825,0	556,5	5194,9	5194,9	18
703,6	3467,3	145,4	880,1	3489,3	3171,1	318,2	8991,1	8991,1	19
<b>2796,1</b>	<b>5144,0</b>	<b>977,3</b>	<b>4452,1</b>	<b>28732,5</b>	<b>23744,2</b>	<b>4960,3</b>	<b>50682,6</b>	<b>42011,5</b>	20
1612,2	2954,6	778,4	2883,5	11061,0	9569,8	1476,1	13290,8	13252,1	21
237,0	161,9	21,1	140,0	2373,8	1545,6	818,2	3237,4	2356,1	22
75,0	105,2	18,4	77,1	3026,4	2094,2	932,2	6858,1	4489,1	23
229,6	106,4	21,0	375,3	2682,8	2101,5	581,3	5791,9	3622,4	24
51,5	225,3	34,6	148,8	2200,0	1945,0	255,0	6075,0	4273,1	25
82,5	49,4	17,1	62,7	1410,2	1178,6	228,6	2941,4	1889,8	26
308,6	753,3	30,0	2,3	2847,1	2567,3	279,8	5301,9	5017,9	27
199,7	787,9	56,6	762,5	3131,3	2742,2	389,1	7186,2	7110,9	28
<b>7638,7</b>	<b>22757,3</b>	<b>1189,1</b>	<b>13517,2</b>	<b>19612,9</b>	<b>17294,9</b>	<b>2243,0</b>	<b>38899,5</b>	<b>37990,4</b>	29
2024,2	1967,5	91,7	1163,6	4639,3	4285,4	353,8	7829,6	7829,6	30
572,5	7417,1	93,8	1236,6	3077,9	2838,2	239,8	6471,0	6471,0	31
4027,4	6059,9	680,0	1263,9	3879,2	3414,4	414,8	7239,8	7239,8	32

TABL. 1 (68). DOCHODY BUDŻETÓW GMIN WEDŁUG RODZAJÓW W 2007 R. (cd.)  
REVENUE OF GMINAS BUDGETS BY TYPE IN 2007 (cont.)

Lp. No.	WYSZCZEGÓLNIENIE SPECIFICATION	Ogółem Grand total	W tym				
			dochody własne				
			razem total	w tym			
				udział w podatku dochodowym od osób prawnych <i>share in corporate income tax</i>	udział w podatku dochodowym od osób fizycznych <i>share in personal income tax</i>	podatek od nieruchomości <i>tax on real estate</i>	podatek rolny <i>agricultural tax</i>
w tys. zł							
<b>PODREGION (SUBREGION)</b>							
<b>WARSZAWSKI (dok.) (cont.)</b>							
<b>Powiat warszawski zachodni (dok.) (cont.)</b>							
Gminy wiejskie: <i>Rural gminas:</i>							
1	Izabelin .....	34245,9	26913,3	609,4	15685,8	4075,3	5,4
2	Kampinos .....	10118,2	5401,8	22,6	1572,9	1368,2	181,9
3	Leszno .....	19396,4	12408,7	249,4	5660,0	2712,1	388,7
4	Stare Babice .....	55072,6	43346,3	1747,4	21382,4	4722,3	348,6
5	<b>Powiat wołomiński .....</b>	<b>447446,7</b>	<b>258702,3</b>	<b>5270,2</b>	<b>126533,7</b>	<b>55670,6</b>	<b>776,2</b>
Gminy miejskie: <i>Urban gminas:</i>							
6	Kobyłka .....	35610,7	23925,6	37,3	13128,9	3992,7	9,8
7	Marki .....	56272,8	41019,3	887,1	18370,4	9328,7	8,1
8	Ząbki .....	51958,9	38160,9	1064,7	20576,2	5577,7	—
9	Zielonka .....	43770,9	32284,3	642,0	17801,5	6594,7	0,4
Gminy miejsko-wiejskie: <i>Urban-rural gminas:</i>							
10	Radzimin .....	47296,3	30231,8	446,1	11105,7	8978,1	135,9
11	Tłuszcz .....	35712,0	12471,8	72,6	6765,3	3101,8	95,8
12	Wołomin .....	96489,4	56808,3	1933,0	30762,6	11653,8	72,8
Gminy wiejskie: <i>Rural gminas:</i>							
13	Dąbrowka .....	18472,2	6787,0	13,2	1766,8	1421,6	128,9
14	Jadów .....	17622,6	5040,3	8,1	1769,8	1375,3	137,0
15	Klembów .....	26728,3	7455,0	133,3	2805,2	2500,5	78,5
16	Poświętne .....	11260,0	2757,8	31,1	1224,5	626,8	91,0
17	Strachówka .....	6252,6	1760,1	1,5	456,8	518,9	18,0
18	<b>Powiat żyrardowski .....</b>	<b>176308,4</b>	<b>101052,4</b>	<b>2142,3</b>	<b>34195,0</b>	<b>25774,8</b>	<b>1294,9</b>
Gmina miejska: <i>Urban gmina:</i>							
19	Żyrardów .....	94961,3	61674,7	1198,5	22793,6	11265,5	1,2
Gmina miejsko-wiejska: <i>Urban-rural gmina:</i>							
20	Mszczonów .....	34932,9	19325,6	831,5	4156,2	9427,6	405,4
Gminy wiejskie: <i>Rural gminas:</i>							
21	Puszcza Mariańska .....	16142,9	6837,7	15,9	2747,1	1280,9	276,9
22	Radziejowice .....	11591,8	6754,2	72,2	1970,5	2174,9	91,4
23	Wiskitki .....	18679,5	6460,3	24,0	2527,7	1625,8	519,9
24	<b>PODREGION (SUBREGION)</b>						
<b>RADOMSKI .....</b>							
25	<b>Powiat białobrzegi .....</b>	<b>68980,2</b>	<b>24234,3</b>	<b>88,7</b>	<b>7851,8</b>	<b>5708,8</b>	<b>1727,5</b>
Gminy miejsko-wiejskie: <i>Urban-rural gminas:</i>							
26	Białobrzegi .....	18775,6	9871,8	48,4	3339,3	3077,3	135,6
27	Wyśmierzyce .....	6472,0	2239,1	1,1	417,0	327,8	196,2
Gminy wiejskie: <i>Rural gminas:</i>							
28	Promna .....	10692,5	3706,6	29,2	1117,1	771,2	520,7
29	Radzanów .....	8506,8	1909,9	3,1	375,4	292,8	360,4
30	Stara Błotnica .....	11196,1	3072,1	2,4	1652,4	438,5	331,5
31	Stromiec .....	13337,3	3434,9	4,4	950,5	801,0	183,0

<i>of which</i>				<i>of which</i>			<i>of which</i>		Lp. No.
<i>own revenue</i>				<i>dotacje celowe z budżetu państwa appropriated allocations from the state budget</i>			<i>subwencje ogólne z budżetu państwa general subsidies from the state budget</i>		
<i>podatek od środków transportowych tax on means of transport</i>	<i>podatek od czynności cywilno-prawnych tax on civil law transaction</i>	<i>opłata skarbową treasury fee</i>	<i>dochody z majątku revenue from property</i>	<i>razem total</i>	<i>w tym of which</i>		<i>razem total</i>	<i>w tym na zadania oświatowe of which for educational tasks</i>	
					<i>na zadania z zakresu administracji rządowej for government administration tasks</i>	<i>na zadania własne for own tasks</i>			
<i>in thous. zł</i>									
181,4	1772,3	70,1	1391,4	1977,2	1417,9	549,3	3718,0	3718,0	1
336,3	454,6	44,9	581,1	1386,3	1125,5	260,9	2773,7	2412,4	2
162,6	1210,9	71,9	846,9	2231,9	2017,3	204,6	4519,6	3971,9	3
334,4	3874,9	136,7	7033,6	2421,0	2196,2	219,7	6347,8	6347,8	4
<b>4940,8</b>	<b>19379,0</b>	<b>2251,2</b>	<b>18600,5</b>	<b>59268,8</b>	<b>49894,7</b>	<b>9366,9</b>	<b>109722,3</b>	<b>94018,9</b>	5
575,9	1680,9	89,2	2103,6	4413,5	3730,6	683,0	7246,1	7246,1	6
617,8	4114,6	97,1	4969,9	5773,8	5042,7	728,9	8346,9	8340,8	7
691,9	4369,9	83,9	1588,0	4701,0	3972,7	728,3	8679,2	8679,2	8
354,1	1653,1	54,1	2745,7	3633,2	2972,6	660,5	6398,3	6398,3	9
595,0	2906,3	128,1	2771,3	6445,2	5602,2	843,0	8712,3	8712,3	10
343,0	424,4	68,7	171,0	6387,0	5373,5	1008,5	14720,2	10282,7	11
1167,1	2828,6	1560,8	2894,3	14202,6	11606,2	2596,4	25025,6	24697,5	12
290,2	551,9	55,1	129,1	2968,8	2610,6	358,2	7168,4	4910,5	13
53,8	148,5	33,4	362,7	3277,4	2634,2	643,3	7779,1	4778,5	14
138,7	459,8	43,9	522,8	3452,9	2860,0	592,9	6699,8	5134,9	15
46,3	198,1	22,1	117,6	2588,0	2301,4	286,7	5879,2	3205,5	16
66,9	42,8	14,7	224,5	1425,4	1188,1	237,3	3067,1	1632,6	17
<b>1160,9</b>	<b>6836,4</b>	<b>1071,5</b>	<b>15425,3</b>	<b>24509,2</b>	<b>20649,4</b>	<b>3834,9</b>	<b>38917,1</b>	<b>29967,2</b>	18
569,0	4471,2	879,0	13152,5	13132,6	10859,7	2247,9	16511,9	13147,2	19
269,9	508,7	73,8	721,3	3871,8	3264,9	606,9	5728,1	5728,1	20
127,2	437,5	46,0	740,8	2637,5	2198,4	439,1	6667,7	4027,2	21
65,4	1134,3	27,9	485,9	1468,4	1297,8	170,6	2771,1	2445,9	22
129,4	284,7	44,8	324,7	3398,9	3028,6	370,4	7238,3	4618,8	23
<b>8960,9</b>	<b>7441,7</b>	<b>4568,0</b>	<b>14389,3</b>	<b>214333,4</b>	<b>177959,7</b>	<b>36202,8</b>	<b>468822,8</b>	<b>312847,1</b>	24
<b>786,5</b>	<b>499,3</b>	<b>412,9</b>	<b>1991,4</b>	<b>14483,6</b>	<b>12221,5</b>	<b>2157,1</b>	<b>29289,0</b>	<b>20609,5</b>	25
232,6	236,9	308,6	1079,7	3647,8	2948,3	594,5	5057,1	4224,5	26
63,6	36,8	9,2	312,3	1233,0	995,3	237,7	2929,9	1810,7	27
314,2	67,4	39,3	77,9	2121,2	1775,7	345,5	4841,9	3196,6	28
47,3	30,3	11,5	24,1	2050,1	1734,4	315,7	4506,8	2669,9	29
99,2	61,8	22,9	137,8	2608,0	2323,7	284,4	5436,8	4179,7	30
29,6	66,2	21,5	359,6	2823,5	2444,1	379,4	6516,4	4528,1	31

TABL. 1 (68). DOCHODY BUDŻETÓW GMIN WEDŁUG RODZAJÓW W 2007 R. (cd.)  
REVENUE OF GMINAS BUDGETS BY TYPE IN 2007 (cont.)

Lp. No.	WYSZCZEGÓLNIENIE SPECIFICATION	Ogółem Grand total	W tym				
			dochody własne				
			razem total	w tym			
				udział w podatku dochodowym od osób prawnych share in corporate income tax	udział w podatku dochodowym od osób fizycznych share in personal income tax	podatek od nieruchomości tax on real estate	podatek rolny agricultural tax
w tys. zł							
	<b>PODREGION (SUBREGION) RADOMSKI (cd.) (cont.)</b>						
1	<b>Powiat garwoliński .....</b>	<b>223932,6</b>	<b>82366,8</b>	<b>2852,6</b>	<b>33855,0</b>	<b>17360,5</b>	<b>3878,9</b>
	Gminy miejskie: <i>Urban gminas:</i>						
2	Garwolin .....	35763,8	22801,9	2491,1	10471,7	3451,1	168,2
3	Łaskarzew .....	12019,6	3402,3	87,0	1238,9	805,8	154,2
	Gminy miejsko-wiejskie: <i>Urban-rural gminas:</i>						
4	Piława .....	19991,7	8065,7	199,1	3791,6	2679,0	191,6
5	Żelechów .....	17440,0	5224,5	37,3	2058,1	1201,6	338,2
	Gminy wiejskie: <i>Rural gminas:</i>						
6	Borowie .....	11736,6	3770,1	4,8	1157,2	477,6	362,1
7	Garwolin .....	24392,5	11593,7	-50,6	4940,1	2617,8	499,0
8	Górzno .....	13568,5	3127,4	5,8	1470,1	438,9	279,2
9	Łaskarzew .....	11638,0	2854,8	0,1	1177,9	411,3	170,8
10	Maciejowice .....	15201,5	4276,4	15,0	1596,1	775,8	330,6
11	Miastków Kościelny .....	11090,8	2646,4	3,3	982,9	442,1	341,9
12	Parysów .....	8855,9	2256,3	2,4	648,8	620,0	157,4
13	Sobolew .....	17338,3	4048,8	21,2	1788,1	962,0	192,8
14	Trojanów .....	15105,0	4079,7	6,3	1452,0	800,7	449,8
15	Wilga .....	9790,3	4218,8	29,7	1081,5	1676,8	243,1
16	<b>Powiat kozienicki .....</b>	<b>149532,5</b>	<b>74457,3</b>	<b>2808,0</b>	<b>24686,5</b>	<b>30890,5</b>	<b>2022,3</b>
	Gmina miejsko-wiejska: <i>Urban-rural gmina:</i>						
17	Kozienice .....	76900,1	52211,0	2703,0	17626,3	25348,6	474,1
	Gminy wiejskie: <i>Rural gminas:</i>						
18	Garbatka-Letnisko .....	10857,3	4033,6	72,6	1670,2	1328,6	52,5
19	Głowaczów .....	17826,7	5126,2	5,7	1707,7	866,9	257,0
20	Gniewoszków .....	8932,2	2840,8	0,8	662,2	663,2	347,1
21	Grabów nad Pilicą .....	8200,1	2637,0	3,7	711,8	652,9	112,9
22	Magnuszew .....	17228,2	4336,8	9,8	1422,6	1081,3	423,0
23	Sieciechów .....	9587,8	3272,0	12,5	885,8	949,0	355,8
24	<b>Powiat lipski .....</b>	<b>74117,5</b>	<b>22924,8</b>	<b>238,2</b>	<b>8031,5</b>	<b>4153,9</b>	<b>2584,0</b>
	Gmina miejsko-wiejska: <i>Urban-rural gmina:</i>						
25	Lipsko .....	21145,1	9987,5	207,2	4446,3	2561,8	480,2
	Gminy wiejskie: <i>Rural gminas:</i>						
26	Chotcza .....	5830,7	1622,0	1,9	361,8	190,7	137,4
27	Ciepielów .....	13878,9	3237,2	14,2	812,9	451,5	307,8
28	Rzeczniów .....	9753,1	2581,5	3,1	601,8	259,2	522,7
29	Sienno .....	12888,5	2704,3	4,0	860,2	391,2	524,2
30	Solec nad Wisłą .....	10621,2	2792,2	7,9	948,5	299,6	611,5
31	<b>Powiat przysuski .....</b>	<b>99000,5</b>	<b>28330,3</b>	<b>468,2</b>	<b>7973,4</b>	<b>6527,1</b>	<b>1666,6</b>
	Gmina miejsko-wiejska: <i>Urban-rural gmina:</i>						
32	Przysucha .....	27892,0	11854,9	392,7	3717,6	4485,0	277,2

<i>Of which</i>									
<i>own revenue</i>				<i>dotacje celowe z budżetu państwa appropriated allocations from the state budget</i>			<i>subwencje ogólne z budżetu państwa general subsidies from the state budget</i>		
<i>of which</i>				<i>razem total</i>	<i>w tym of which</i>		<i>razem total</i>	<i>w tym na zadania oświatowe of which for educational tasks</i>	<i>Lp. No.</i>
<i>podatek od środków transportowych tax on means of transport</i>	<i>podatek od czynności cywilno- prawnych tax on civil law transaction</i>	<i>opłata skarbową treasury fee</i>	<i>dochody z majątku revenue from property</i>		<i>na zadania z zakresu admini- stracji rządowej for government administration tasks</i>	<i>na zadania własne for own tasks</i>			
<i>in thous. zł</i>									
1922,0	2117,7	1303,9	2312,8	42247,1	36371,7	5835,5	96476,4	69096,2	1
517,5	726,2	903,1	813,8	4397,4	3515,4	872,0	7782,5	7776,3	2
74,8	75,6	38,6	56,1	2470,0	2051,5	418,5	6088,8	4692,3	3
71,5	153,8	34,5	62,2	3548,0	3130,1	414,8	8330,5	7454,8	4
92,2	166,6	56,0	50,8	3960,0	3507,4	445,6	8069,3	5614,2	5
48,1	57,3	25,0	279,9	2266,9	1841,3	425,6	5576,1	3558,0	6
282,1	207,9	25,2	386,4	4513,3	3863,9	649,4	8201,6	6436,5	7
249,7	68,4	29,0	58,4	2808,8	2412,5	396,3	7253,0	4786,7	8
88,4	49,4	13,6	6,2	2701,1	2305,5	395,7	5699,8	2957,0	9
153,6	77,8	33,6	92,2	3244,8	2878,9	365,9	7580,8	4724,5	10
58,3	45,3	21,8	10,9	1809,9	1564,0	246,0	6323,4	4392,3	11
19,1	42,9	16,7	76,7	2045,6	1813,8	231,8	4482,0	2716,8	12
101,5	92,5	35,3	37,5	3462,4	2995,2	447,3	9646,6	6445,3	13
53,3	88,9	34,0	70,0	3139,4	2846,5	293,0	7885,8	4550,4	14
111,9	265,0	37,7	311,8	1879,4	1645,9	233,6	3556,0	2991,1	15
1264,9	1016,0	570,5	1590,3	23193,5	17916,2	5277,4	47880,6	37643,2	16
832,8	578,2	464,9	702,8	9156,7	6832,3	2324,3	14695,1	14551,4	17
88,2	92,6	17,4	24,3	2021,1	1650,4	370,7	4384,5	3391,7	18
90,9	86,3	26,1	351,6	3507,1	2667,8	839,3	8935,5	5665,8	19
38,5	33,7	14,4	55,5	1765,7	1412,8	352,9	4017,6	2548,7	20
32,4	86,2	12,2	87,0	1614,9	1420,4	194,5	3727,9	2377,2	21
150,1	115,9	21,3	127,0	3315,0	2459,7	855,3	8300,5	6336,0	22
31,9	23,0	14,2	242,1	1813,1	1472,8	340,3	3819,5	2772,3	23
557,3	349,8	399,8	1019,2	14955,6	12921,4	2034,2	34067,5	21662,9	24
338,0	139,2	303,4	297,4	4056,4	3490,5	565,9	6943,9	6360,9	25
8,2	20,7	11,0	40,7	1280,1	941,7	338,4	2748,7	1305,2	26
49,3	52,5	21,2	276,7	3222,1	2786,6	435,5	6882,8	3799,0	27
55,0	34,5	17,3	166,0	1919,5	1708,2	211,3	5035,7	2941,7	28
73,8	56,1	22,8	16,3	2578,4	2363,3	215,1	6902,6	4150,0	29
33,0	46,8	24,0	222,1	1899,1	1631,1	268,0	5553,9	3106,0	30
637,7	398,9	547,3	1889,7	18907,6	15845,5	3062,1	45278,0	26199,3	31
209,1	160,3	534,9	926,8	4530,8	3822,3	708,6	7532,1	5703,4	32

TABL. 1 (68). DOCHODY BUDŻETÓW GMIN WEDŁUG RODZAJÓW W 2007 R. (dok.)  
 REVENUE OF GMINAS BUDGETS BY TYPE IN 2007 (cont.)

Lp. No.	WYSZCZEGÓLNIENIE SPECIFICATION	Ogółem Grand total	w tym				
			dochody własne				
			razem total	w tym			
				udział w podatku dochodowym od osób prawnych <i>share in corporate income tax</i>	udział w podatku dochodowym od osób fizycznych <i>share in personal income tax</i>	podatek od nieruchomości <i>tax on real estate</i>	podatek rolny <i>agricultural tax</i>
w tys. zł							
<b>PODREGION (SUBREGION)</b>							
<b>RADOMSKI (dok.) (cont.)</b>							
<b>Powiat przysuski (dok.) (cont.)</b>							
Gminy wiejskie: <i>Rural gminas:</i>							
1	Borkowice.....	10643,9	2124,2	2,2	674,4	290,4	219,5
2	Gielniów.....	9831,4	2960,7	38,0	866,4	500,7	128,6
3	Klwów.....	7791,2	1865,2	5,6	407,2	234,0	215,9
4	Odrzywoł.....	9514,9	2255,9	8,8	639,7	269,8	108,1
5	Potworów.....	10699,8	2491,3	8,3	439,6	269,2	329,5
6	Rusinów.....	10342,4	2054,8	5,3	491,3	183,0	138,1
7	Wieniawa.....	12284,9	2723,4	7,3	737,2	295,1	249,6
8	<b>Powiat radomski.....</b>	<b>310579,5</b>	<b>101526,1</b>	<b>502,0</b>	<b>35569,3</b>	<b>22163,4</b>	<b>4801,0</b>
Gmina miejska: <i>Urban gmina:</i>							
9	Pionki.....	46768,0	28574,0	121,9	8559,0	4963,2	6,6
Gminy miejsko-wiejskie: <i>Urban-rural gminas:</i>							
10	Iłża.....	28619,2	9428,2	65,6	3607,1	2227,5	965,3
11	Skaryszew.....	27531,5	7012,7	76,8	2604,5	1346,6	565,0
Gminy wiejskie: <i>Rural gminas:</i>							
12	Gózd.....	18389,1	3641,4	5,6	1045,0	616,2	261,7
13	Jastrzębia.....	14085,1	3583,0	1,3	1078,9	697,1	200,4
14	Jedlińsk.....	28973,1	7440,4	10,0	3073,4	1650,9	477,5
15	Jedlnia-Letnisko.....	22909,5	7733,8	22,7	4300,2	1368,3	261,9
16	Kowala.....	20910,6	5860,0	7,4	2175,1	1291,3	244,2
17	Pionki.....	21074,7	5213,1	9,7	2076,7	1208,5	206,8
18	Przytyk.....	16724,9	3569,9	13,3	874,6	501,8	444,2
19	Wierzbica.....	22871,7	8509,3	100,8	2092,4	3352,7	307,3
20	Wolanów.....	17961,5	4392,6	0,2	1837,8	980,6	316,3
21	Zakrzew.....	23760,8	6567,7	66,7	2244,4	1958,6	543,6
22	<b>Powiat szydlowiecki.....</b>	<b>84392,5</b>	<b>23841,3</b>	<b>165,6</b>	<b>8720,8</b>	<b>5086,6</b>	<b>733,0</b>
Gmina miejsko-wiejska: <i>Urban-rural gmina:</i>							
23	Szydłowiec.....	37756,9	13056,2	138,3	5544,0	2986,9	183,7
Gminy wiejskie: <i>Rural gminas:</i>							
24	Chlewiska.....	14117,3	3451,1	12,1	969,4	530,1	146,4
25	Jastrząb.....	10930,3	2526,7	10,9	800,9	728,7	86,3
26	Mirów.....	9544,2	1676,1	2,4	497,6	140,7	113,3
27	Orońsko.....	12043,7	3131,3	1,8	908,9	700,3	203,4
28	<b>Powiat zwoleński.....</b>	<b>77937,1</b>	<b>22509,2</b>	<b>175,7</b>	<b>7540,8</b>	<b>4604,7</b>	<b>1933,8</b>
Gmina miejsko-wiejska: <i>Urban-rural gmina:</i>							
29	Zwoleń.....	28549,1	11382,1	164,2	4603,1	3021,5	583,4
Gminy wiejskie: <i>Rural gminas:</i>							
30	Kazanów.....	11100,5	2124,6	3,4	524,2	266,2	200,5
31	Policzna.....	12998,0	3280,2	4,0	1126,0	439,7	439,7
32	Przylęk.....	13807,7	3043,3	2,1	845,5	532,0	378,5
33	Tczów.....	11481,7	2679,1	1,9	442,0	345,4	331,7



<i>of which</i>									Lp. No.
<i>own revenue</i>				dotacje celowe z budżetu państwa <i>appropriated allocations from the state budget</i>			subwencje ogólne z budżetu państwa <i>general subsidies from the state budget</i>		
<i>of which</i>				razem <i>total</i>	w tym <i>of which</i>		razem <i>total</i>	w tym na zadania oświatowe <i>of which for educational tasks</i>	
podatek od środków transportowych <i>tax on means of transport</i>	podatek od czynności cywilno-prawnych <i>tax on civil law transaction</i>	opłata skarbową <i>treasury fee</i>	dochody z majątku <i>revenue from property</i>		na zadania z zakresu administracji rządowej <i>for government administration tasks</i>	na zadania własne <i>for own tasks</i>			
<i>in thous. zł</i>									
29,2	21,9	-17,7	50,5	2111,6	1837,3	274,3	5511,3	3054,1	1
76,1	40,4	13,4	401,0	2079,7	1608,0	471,7	4778,8	2494,9	2
42,6	23,1	-10,4	209,4	1742,9	1390,4	352,6	4112,6	2247,0	3
16,7	31,4	13,9	48,2	1716,6	1456,5	260,1	5291,5	2788,1	4
87,8	23,9	8,6	68,9	2236,0	1931,4	304,6	5489,3	3249,0	5
57,1	28,6	10,8	40,8	2065,2	1719,0	346,2	5621,8	2870,5	6
119,0	69,4	-6,1	144,1	2424,8	2080,7	344,1	6940,6	3792,4	7
<b>2544,7</b>	<b>2132,9</b>	<b>483,3</b>	<b>3897,3</b>	<b>64494,3</b>	<b>54526,7</b>	<b>9961,6</b>	<b>138760,8</b>	<b>90294,9</b>	8
101,4	268,8	88,7	1999,5	7290,9	5772,4	1518,5	10822,3	8104,3	9
184,2	163,0	61,3	398,2	5413,9	4560,5	853,4	12535,0	7476,3	10
366,7	182,9	42,7	300,8	6285,2	5388,6	896,6	14044,3	9487,2	11
44,0	111,2	25,7	105,3	4290,6	3493,4	797,3	10288,8	6320,7	12
104,9	70,5	15,6	319,2	3101,1	2610,2	490,9	7379,0	4447,9	13
239,6	238,6	41,8	96,0	6375,9	5475,7	894,1	14480,6	9118,0	14
130,6	271,6	45,9	66,0	4787,6	4210,7	576,9	10264,9	6962,2	15
457,4	213,8	30,9	53,2	4765,6	4283,9	481,8	10250,0	6514,4	16
68,1	103,4	9,8	42,5	4535,9	3794,2	741,8	10470,1	5967,3	17
96,6	62,3	22,6	145,6	3716,7	3153,4	563,4	8133,9	4723,4	18
358,3	107,9	31,3	279,2	4584,4	3864,4	720,0	9578,0	7973,5	19
156,0	95,9	33,7	25,7	3968,6	3444,3	524,3	9294,4	5881,4	20
236,8	243,1	33,2	66,3	5377,7	4475,0	902,8	11219,5	7318,5	21
<b>512,8</b>	<b>451,1</b>	<b>426,0</b>	<b>1158,6</b>	<b>20118,5</b>	<b>15311,2</b>	<b>4792,3</b>	<b>39210,6</b>	<b>23752,4</b>	22
176,6	284,3	360,8	464,0	8948,1	6551,2	2381,8	15343,6	9973,9	23
48,6	39,9	21,9	417,9	3149,3	2576,9	572,4	6933,9	3636,7	24
34,8	45,5	17,3	176,9	2719,0	2102,3	616,7	5684,6	3765,3	25
34,8	20,3	6,3	31,2	2593,3	1805,1	788,2	5240,7	2936,9	26
217,9	61,2	19,7	68,5	2708,8	2275,6	433,2	6007,8	3439,6	27
<b>735,0</b>	<b>475,9</b>	<b>424,2</b>	<b>530,0</b>	<b>15933,3</b>	<b>12845,7</b>	<b>3082,6</b>	<b>37859,9</b>	<b>23588,6</b>	28
375,4	276,4	366,4	171,0	5591,6	4431,1	1160,5	11166,2	8015,9	29
24,1	51,2	8,9	80,0	2451,6	1967,4	479,2	6231,8	3350,7	30
134,0	46,2	15,1	223,1	2524,0	2067,8	456,2	6740,9	4386,0	31
93,5	55,5	18,3	—	3105,9	2543,4	562,5	7605,7	4341,1	32
108,1	46,5	15,5	56,0	2260,2	1836,0	424,2	6115,3	3495,0	33

TABL. 2 (69). WYDATKI BUDŻETÓW GMIN WEDŁUG RODZAJÓW W 2007 R.  
 EXPENDITURE OF GMINAS BUDGETS BY TYPE IN 2007

WYSZCZEGÓLNIENIE SPECIFICATION	Ogółem Grand total	W tym Of which						
		dotacje allocations	świadczenia na rzecz osób fizycznych benefits for natural persons	wydatki bieżące jednostek budżetowych current expenditure of budgetary entities			wydatki majątkowe property expenditure	
				razem total	w tym of which		razem total	w tym inwestycyjne <sup>a</sup> of which investment expenditure <sup>a</sup>
					wynagro- dzenia wages and salaries	zakup mate- rialiów i usług purchase of materials and services		
		w tys. zł	in thous. zł					
<b>OGÓŁEM</b> <i>TOTAL</i>	<b>6992242,6</b>	<b>324288,1</b>	<b>1052942,8</b>	<b>3808019,3</b>	<b>2098878,4</b>	<b>1082120,1</b>	<b>1714670,5</b>	<b>1683873,1</b>
<b>PODREGION (SUBREGION)</b>								
<b>CIECHANOWSKO-PŁOCKI..</b>	<b>1096828,8</b>	<b>31712,1</b>	<b>205522,6</b>	<b>624002,1</b>	<b>352938,5</b>	<b>162435,0</b>	<b>224281,6</b>	<b>221295,6</b>
<b>Powiat ciechanowski</b>	<b>189629,1</b>	<b>6910,7</b>	<b>32456,6</b>	<b>111197,4</b>	<b>61558,2</b>	<b>31516,9</b>	<b>36749,4</b>	<b>36349,4</b>
Gmina miejska: <i>Urban gmina:</i>								
Ciechanów	88457,1	5135,4	14329,4	51818,1	27713,1	16727,1	15863,8	15463,8
Gmina miejsko-wiejska: <i>Urban-rural gmina:</i>								
Głinojeck	20411,2	370,3	3961,5	10394,1	6218,7	2390,1	5565,7	5565,7
Gminy wiejskie: <i>Rural gminas:</i>								
Ciechanów	10654,7	155,8	2319,9	6601,4	3329,1	2161,9	1505,2	1505,2
Gołymin-Osrodek	8716,7	89,3	1629,2	5892,6	3122,8	1655,8	1022,2	1022,2
Grudusk	8057,1	215,9	1276,8	5407,3	3120,2	1208,4	1002,8	1002,8
Ojrzeń	11257,7	95,8	1873,9	6301,5	3889,8	1301,8	2933,1	2933,1
Opinogóra Górna	12229,3	214,0	2270,8	7627,0	4230,6	1955,7	1936,8	1936,8
Regimin	12528,7	136,2	2107,2	6574,3	3691,1	1679,2	3686,1	3686,1
Sońsk	17316,7	498,1	2688,0	10581,3	6242,9	2436,9	3233,7	3233,7
<b>Powiat gostyński</b>	<b>99852,6</b>	<b>3227,5</b>	<b>18481,0</b>	<b>54189,8</b>	<b>30888,1</b>	<b>13984,8</b>	<b>23151,1</b>	<b>23151,1</b>
Gmina miejska: <i>Urban gmina:</i>								
Gostynin	39993,8	2245,5	6419,6	20153,6	12041,8	4853,4	10835,6	10835,6
Gminy wiejskie: <i>Rural gminas:</i>								
Gostynin	25154,4	265,9	5643,4	14556,2	7505,7	4685,5	4529,6	4529,6
Pacyna	8080,6	117,2	1428,8	5440,6	3163,9	1217,5	974,5	974,5
Sanniki	14475,6	451,9	2777,3	7061,5	4228,7	1467,7	4032,5	4032,5
Szczawin Kościelny	12148,2	147,0	2211,8	6978,0	3947,9	1760,7	2779,0	2779,0
<b>Powiat mławski</b>	<b>169593,2</b>	<b>4707,4</b>	<b>31879,0</b>	<b>91590,3</b>	<b>50720,9</b>	<b>25285,4</b>	<b>40177,3</b>	<b>39192,0</b>
Gmina miejska: <i>Urban gmina:</i>								
Mława	68583,5	3736,3	10726,4	34407,5	19050,3	10321,7	18748,7	17763,3
Gminy wiejskie: <i>Rural gminas:</i>								
Dzierzgowo	8209,4	35,1	1837,9	4997,1	2747,8	1220,9	1224,4	1224,4
Lipowiec Kościelny	10713,3	78,2	2375,8	6090,1	3231,0	1835,3	2159,8	2159,8
Radzanów	8226,2	125,1	2008,4	5298,1	3157,5	1072,4	740,6	740,6
Strzegowo	18104,6	192,0	3110,1	9865,6	5287,4	2943,8	4914,6	4914,6
Stupsk	10579,5	122,0	2431,5	6086,8	3631,8	1232,9	1910,7	1910,7
Szreńsk	13394,1	190,0	2425,4	6928,5	3790,0	1862,9	3832,0	3832,0
Szydłowo	10782,6	68,0	2140,7	5621,1	3292,5	1246,2	2947,7	2947,7
Wieczfnia Kościelna	9745,0	59,1	2249,1	5707,2	3014,9	1654,2	1714,8	1714,8
Wiśniewo	11255,2	101,6	2573,8	6588,4	3517,8	1895,1	1984,0	1984,0
<b>Powiat płocki</b>	<b>251812,1</b>	<b>7821,2</b>	<b>44989,8</b>	<b>142616,2</b>	<b>79767,6</b>	<b>36914,4</b>	<b>52356,3</b>	<b>52356,3</b>
Gminy miejsko-wiejskie: <i>Urban-rural gminas:</i>								
Drobin	18672,6	395,0	4180,0	10961,2	6423,7	2545,4	2858,4	2858,4
Gąbin	27363,8	453,6	4932,7	12300,1	7283,1	2528,9	9490,0	9490,0
Wyszogród	11321,1	263,2	2467,6	7391,2	4375,1	1689,4	1126,4	1126,4

<sup>a</sup> Łącznie z dotacjami na finansowanie zadań inwestycyjnych zakładów budżetowych, gospodarstw pomocniczych i funduszy celowych.  
<sup>a</sup> Including allocations for financing investment tasks of budgetary establishments, auxiliary units and appropriated funds.

TABL. 2 (69). WYDATKI BUDŻETÓW GMIN WEDŁUG RODZAJÓW W 2007 R. (cd.)  
EXPENDITURE OF GMINAS BUDGETS BY TYPE IN 2007 (cont.)

WYSZCZEGÓLNIENIE SPECIFICATION	Ogółem Grand total	W tym Of which						wydatki majątkowe property expenditure	
		dotacje allocations	świadczenia na rzecz osób fizycznych benefits for natural persons	wydatki bieżące jednostek budżetowych current expenditure of budgetary entities			razem total	w tym of which	w tym inwestycyjne <sup>a</sup> of which investment expenditure <sup>a</sup>
				razem total	wynagrodzenia wages and salaries	zakup materiałów i usług purchase of materials and services			
w tys. zł		in thous. zł							
<b>PODREGION (SUBREGION)</b>									
<b>CIECHANOWSKO-PŁOCKI (cd.) (cont.)</b>									
<b>Powiat plocki (dok.) (cont.)</b>									
Gminy wiejskie: Rural gminas:									
Bielsk .....	17392,9	326,0	3559,3	11649,6	6985,6	2243,9	1693,0	1693,0	
Bodzanów .....	17183,8	334,9	3513,3	10281,9	5650,4	2754,7	2868,0	2868,0	
Brudzeń Duży .....	15756,7	1592,5	3164,5	8812,6	5229,1	1873,7	2046,9	2046,9	
Bulkowo .....	15315,0	209,1	2638,8	8128,8	4832,0	1801,7	4210,1	4210,1	
Łąck .....	11916,8	148,3	1897,2	7831,9	4415,3	2117,2	1907,3	1907,3	
Mała Wieś .....	14395,7	272,0	2599,8	9078,5	5171,6	2252,5	2425,6	2425,6	
Nowy Duninów .....	9444,8	104,3	1703,2	5147,8	2744,0	1561,5	2432,2	2432,2	
Radzanowo .....	14377,4	437,0	2794,1	9510,1	5093,3	2836,3	1525,3	1525,3	
Stubice .....	11842,4	79,0	2124,1	7786,2	3511,0	2477,7	1824,6	1824,6	
Stupno .....	24348,9	1265,4	2012,7	10259,3	5314,7	3477,7	8620,1	8620,1	
Stara Biała .....	24030,1	1651,9	3590,1	12300,1	6589,0	3752,0	6409,3	6409,3	
Staroźreby .....	18450,2	289,1	3812,5	11176,9	6149,8	3001,9	2919,1	2919,1	
<b>Powiat płoński</b> .....	<b>177578,7</b>	<b>4306,7</b>	<b>31888,7</b>	<b>108806,9</b>	<b>62753,4</b>	<b>27087,4</b>	<b>32021,6</b>	<b>30420,9</b>	
Gminy miejskie: Urban gminas:									
Płońsk .....	44241,1	2277,0	6626,0	28707,2	16216,0	7912,3	6511,9	4911,9	
Raciąż .....	9390,1	538,4	2277,9	6041,4	3724,4	1283,5	381,3	381,3	
Gminy wiejskie: Rural gminas:									
Baboszewo .....	17765,0	121,7	3292,3	10415,1	5961,1	2652,2	3918,5	3918,5	
Czerwińsk nad Wisłą .....	15867,8	217,0	2637,3	9915,1	5797,7	2359,2	3064,7	3064,7	
Dzierżążnia .....	8144,0	41,1	1362,2	4610,3	2639,1	1024,7	2121,5	2121,5	
Joniec .....	5239,7	28,5	820,2	3292,1	1747,4	995,7	1094,0	1094,0	
Naruszewo .....	12494,5	156,0	2727,9	8198,1	4865,1	1800,7	1389,4	1389,4	
Nowe Miasto .....	10897,6	158,0	1667,5	5989,1	3463,4	1567,8	3065,8	3065,8	
Płońsk .....	11893,2	321,1	2674,6	6835,8	3620,3	2045,9	2029,3	2029,3	
Raciąż .....	17609,6	22,8	3648,1	9648,0	5646,5	2014,1	4252,1	4252,1	
Sochocin .....	11199,7	386,0	2157,6	7074,2	4346,4	1483,7	1532,6	1532,6	
Zaluski .....	12836,3	39,0	1997,1	8080,4	4726,1	1947,7	2660,4	2659,8	
<b>Powiat sierpecki</b> .....	<b>122825,9</b>	<b>3283,1</b>	<b>27774,1</b>	<b>65461,1</b>	<b>37777,7</b>	<b>16129,5</b>	<b>24276,0</b>	<b>24276,0</b>	
Gmina miejska: Urban gmina:									
Sierpc .....	34128,2	1982,2	8240,7	18459,8	10522,8	5054,3	3864,3	3864,3	
Gminy wiejskie: Rural gminas:									
Gozdowo .....	13965,8	319,3	2817,8	8925,6	4917,6	2375,6	1843,0	1843,0	
Mochowo .....	16832,2	189,1	3830,2	8005,9	4708,8	1808,0	4748,7	4748,7	
Rościszewo .....	13939,4	167,7	2538,4	5386,2	3174,0	1087,7	5779,1	5779,1	
Sierpc .....	15747,1	314,5	3906,7	9728,7	5431,1	2683,8	1690,1	1690,1	
Szczutowo .....	12399,1	121,0	2809,5	6009,0	3575,3	1309,3	3393,0	3393,0	
Zawidz .....	15814,1	189,3	3630,9	8945,8	5448,1	1810,7	2957,7	2957,7	

<sup>a</sup> Łącznie z dotacjami na finansowanie zadań inwestycyjnych zakładów budżetowych, gospodarstw pomocniczych i funduszy celowych.  
a Including allocations for financing investment tasks of budgetary establishments, auxiliary units and appropriated funds.

TABL. 2 (69). WYDATKI BUDŻETÓW GMIN WEDŁUG RODZAJÓW W 2007 R. (cd.)  
 EXPENDITURE OF GMINAS BUDGETS BY TYPE IN 2007 (cont.)

WYSZCZEGÓLNIENIE SPECIFICATION	Ogółem Grand total	W tym Of which						
		dotacje allocations	świadczenia na rzecz osób fizycznych benefits for natural persons	wydatki bieżące jednostek budżetowych current expenditure of budgetary entities			wydatki majątkowe property expenditure	
				razem total	w tym of which		razem total	w tym inwestycyjne <sup>a</sup> of which investment expenditure <sup>a</sup>
					wynagrodzenia wages and salaries	zakup materiałów i usług purchase of materials and services		
		w tys. zł		in thous. zł				
<b>PODREGION (SUBREGION) CIECHANOWSKO-PŁOCKI (dok.) (cont.)</b>								
<b>Powiat żuromiński .....</b>	<b>85537,2</b>	<b>1455,7</b>	<b>18053,4</b>	<b>50140,4</b>	<b>29472,4</b>	<b>11516,7</b>	<b>15549,9</b>	<b>15549,9</b>
Gminy miejsko-wiejskie: <i>Urban-rural gminas:</i>								
Bieżeń .....	13732,4	324,5	2453,4	6941,8	3990,9	1596,2	3881,0	3881,0
Żuromin .....	26392,6	665,0	5556,9	16259,1	9513,8	4061,1	3805,9	3805,9
Gminy wiejskie: <i>Rural gminas:</i>								
Kuczbork-Osada .....	10230,5	108,5	2127,3	6961,1	4122,3	1483,9	1007,6	1007,6
Lubowidz .....	16257,3	128,0	3885,1	8496,7	4985,3	1890,5	3723,7	3723,7
Lutocin .....	9450,4	97,7	2087,3	6309,5	3713,5	1452,2	941,6	941,6
Siemiatkowo .....	9474,1	132,0	1943,5	5172,0	3146,6	1032,7	2190,1	2190,1
<b>PODREGION (SUBREGION) OSTROŁĘCKO-SIEDLECKI</b>	<b>1365627,8</b>	<b>60399,6</b>	<b>260070,0</b>	<b>753764,0</b>	<b>432204,3</b>	<b>190382,4</b>	<b>281403,7</b>	<b>280854,7</b>
<b>Powiat łosicki .....</b>	<b>72955,0</b>	<b>1961,6</b>	<b>12709,2</b>	<b>40938,2</b>	<b>23792,8</b>	<b>10021,9</b>	<b>16758,8</b>	<b>16758,8</b>
Gmina miejsko-wiejska: <i>Urban-rural gmina:</i>								
Łosice .....	20241,8	792,5	3882,0	12380,1	7429,4	2845,6	2993,7	2993,7
Gminy wiejskie: <i>Rural gminas:</i>								
Huszęw .....	6103,5	310,4	1125,7	3729,6	2219,0	867,0	853,2	853,2
Olszanka .....	6932,8	353,3	1377,3	4217,8	2437,1	1077,1	903,0	903,0
Platerów .....	10987,3	254,5	2208,4	5927,4	3602,8	1324,2	2541,4	2541,4
Sarnaki .....	17288,9	236,3	1958,0	8025,1	4184,6	2618,8	6924,2	6924,2
Stara Kornica .....	11400,5	14,6	2157,6	6658,2	3919,9	1829,2	2543,3	2543,3
<b>Powiat makowski .....</b>	<b>115932,4</b>	<b>3294,7</b>	<b>21709,8</b>	<b>63442,3</b>	<b>35486,6</b>	<b>16254,9</b>	<b>26933,2</b>	<b>26893,2</b>
Gmina miejska: <i>Urban gmina:</i>								
Maków Mazowiecki .....	24328,9	631,5	4507,4	12117,1	7374,7	2699,9	7044,7	7004,7
Gmina miejsko-wiejska: <i>Urban-rural gmina:</i>								
Różan .....	19139,0	1141,9	2404,2	9019,7	4211,9	3531,3	6506,2	6506,2
Gminy wiejskie: <i>Rural gminas:</i>								
Czerwonka .....	5860,2	120,6	1444,4	3427,8	1744,4	1015,4	857,0	857,0
Karniewo .....	11342,1	184,5	2226,0	7358,1	3759,6	2247,3	1451,9	1451,9
Krasnosielc .....	15084,0	485,5	3479,4	8111,6	4799,2	1781,2	2964,0	2964,0
Młynarze .....	3664,7	94,0	831,7	2652,7	1606,9	520,5	83,7	83,7
Płoniawy-Bramura .....	11824,6	134,6	2617,4	8273,6	4782,1	1867,6	650,2	650,2
Rzewnie .....	6330,2	101,0	1265,0	3960,1	2327,5	855,5	988,8	988,8
Sypniewo .....	9705,1	158,5	1341,7	4806,8	2900,3	931,3	3365,3	3365,3
Szelków .....	8653,6	242,6	1592,7	3714,9	1980,0	804,9	3021,5	3021,5
<b>Powiat ostrołęcki .....</b>	<b>187185,6</b>	<b>5276,5</b>	<b>38626,6</b>	<b>105273,4</b>	<b>64204,0</b>	<b>21768,9</b>	<b>36684,0</b>	<b>36684,0</b>
Gmina miejsko-wiejska: <i>Urban-rural gmina:</i>								
Myszyniec .....	22502,0	603,4	5269,4	12177,6	7266,2	2681,5	4373,5	4373,5

<sup>a</sup> Łącznie z dotacjami na finansowanie zadań inwestycyjnych zakładów budżetowych, gospodarstw pomocniczych i funduszy celowych.  
<sup>a</sup> Including allocations for financing investment tasks of budgetary establishments, auxiliary units and appropriated funds.

TABL. 2 (69). WYDATKI BUDŻETÓW GMIN WEDŁUG RODZAJÓW W 2007 R. (cd.)  
EXPENDITURE OF GMINAS BUDGETS BY TYPE IN 2007 (cont.)

WYSZCZEGÓLNIENIE SPECIFICATION	Ogółem Grand total	W tym Of which						
		dotacje allocations	świadczenia na rzecz osób fizycznych benefits for natural persons	wydatki bieżące jednostek budżetowych current expenditure of budgetary entities			wydatki majątkowe property expenditure	
				razem total	w tym of which		razem total	w tym inwestycyjne <sup>a</sup> of which investment expenditure <sup>a</sup>
					wynagro- dzenia wages and salaries	zakup mate- riałów i usług purchase of materials and services		
		w tys. zł		in thous. zł				
<b>PODREGION (SUBREGION)</b>								
<b>OSTROLECKO-SIEDLECKI</b>								
<b>(cd.) (cont.)</b>								
<b>Powiat ostrołęcki (dok.) (cont.)</b>								
Gminy wiejskie: Rural gminas:								
Baranowo .....	16041,0	323,5	3158,3	8610,0	5213,6	1766,8	3898,6	3898,6
Czarnia .....	6347,2	171,6	1548,9	3588,0	2152,1	764,3	1038,5	1038,5
Czerwin .....	12132,2	464,8	1742,9	6731,4	4113,2	1223,2	3156,4	3156,4
Goworowo .....	17887,5	565,8	4061,9	11378,3	6800,8	2302,3	1753,6	1753,6
Kadzidło .....	25011,0	694,6	5610,8	14561,9	9374,5	2567,1	3749,7	3749,7
Lelis .....	15986,2	442,0	3920,8	9534,1	5853,5	2001,5	2070,3	2070,3
Łyse .....	20214,3	816,2	3889,3	10945,7	6931,7	2068,6	4513,5	4513,5
Olszewo-Borki .....	21179,6	257,2	3844,5	12502,4	7284,4	3060,7	4300,3	4300,3
Rzekuń .....	18701,5	442,3	3633,5	9564,4	5701,3	2281,2	4839,7	4839,7
Troszyn .....	11183,1	495,0	1946,3	5679,5	3512,6	1051,7	2989,9	2989,9
<b>Powiat ostrowski .....</b>	<b>163725,7</b>	<b>4683,1</b>	<b>30157,7</b>	<b>90129,4</b>	<b>50400,5</b>	<b>24759,6</b>	<b>37894,0</b>	<b>37768,6</b>
Gmina miejska: Urban gmina:								
Ostrów Mazowiecka .....	50478,4	1751,2	8082,1	25705,5	14397,3	7522,2	14838,0	14713,0
Gmina miejsko-wiejska:								
Urban-rural gmina:								
Brok .....	5406,3	90,0	1179,3	3090,4	1752,9	845,6	1034,2	1034,2
Gminy wiejskie: Rural gminas:								
Andrzejewo .....	9228,1	60,0	1529,1	6416,9	3323,4	1932,0	1115,7	1115,7
Boguty-Pianki .....	7040,0	895,6	926,3	3283,1	1636,8	1075,2	1900,1	1900,1
Malkinia Górna .....	23726,1	1141,4	4793,9	14659,2	8668,6	3539,4	2841,6	2841,6
Nur .....	7027,6	40,0	1158,9	4372,4	2279,6	1329,5	1451,7	1451,7
Ostrów Mazowiecka .....	26075,9	334,0	5918,2	15567,1	8803,9	4106,4	4100,3	4099,9
Stary Luboń .....	9329,0	73,6	1860,5	4762,4	2585,0	1318,6	2592,8	2592,8
Szulborze Wielkie .....	4288,6	52,7	770,2	2475,3	1549,9	421,0	956,2	956,2
Wąsowo .....	11795,9	121,3	2145,7	5099,6	2771,3	1463,4	4375,2	4375,2
Zaręby Kościelne .....	9329,8	123,2	1793,7	4697,5	2631,8	1206,3	2688,3	2688,3
<b>Powiat przasnyski .....</b>	<b>117606,3</b>	<b>3249,7</b>	<b>25503,6</b>	<b>67566,9</b>	<b>38424,7</b>	<b>16701,7</b>	<b>20421,1</b>	<b>20421,1</b>
Gmina miejska: Urban gmina:								
Przasnysz .....	32985,9	2040,2	6547,2	18526,6	11111,8	4444,9	5465,6	5465,6
Gmina miejsko-wiejska:								
Urban-rural gmina:								
Chorzele .....	23274,0	498,1	5371,9	13696,7	7943,9	3114,7	3490,1	3490,1
Gminy wiejskie: Rural gminas:								
Czernice Borowe .....	10000,1	72,7	1746,4	5586,6	2955,8	1473,4	2513,7	2513,7
Jednorzec .....	17916,9	75,0	4877,8	10764,5	6250,1	2629,0	2180,4	2180,4
Krasne .....	8579,8	297,3	1558,9	5709,1	2949,9	1651,1	971,7	971,7
Krzynowłoga Mała .....	9133,0	64,2	1864,4	5276,8	2876,8	1273,2	1906,0	1906,0
Przasnysz .....	15716,5	202,2	3536,9	8006,5	4336,4	2115,3	3893,4	3893,4
<b>Powiat pułtowski .....</b>	<b>118785,6</b>	<b>2720,7</b>	<b>21484,6</b>	<b>66175,7</b>	<b>38020,6</b>	<b>16559,1</b>	<b>27348,4</b>	<b>27059,9</b>
Gmina miejsko-wiejska:								
Urban-rural gmina:								
Pułtusk .....	55139,8	2114,5	9326,4	29194,3	15969,2	8700,0	14149,4	13860,9

<sup>a</sup> Łącznie z dotacjami na finansowanie zadań inwestycyjnych zakładów budżetowych, gospodarstw pomocniczych i funduszy celowych.  
<sup>a</sup> Including allocations for financing investment tasks of budgetary establishments, auxiliary units and appropriated funds.

TABL. 2 (69). WYDATKI BUDŻETÓW GMIN WEDŁUG RODZAJÓW W 2007 R. (cd.)  
 EXPENDITURE OF GMINAS BUDGETS BY TYPE IN 2007 (cont.)

WYSZCZEGÓLNIENIE SPECIFICATION	Ogółem Grand total	W tym Of which						
		dotacje allocations	świadczenia na rzecz osób fizycznych benefits for natural persons	wydatki bieżące jednostek budżetowych current expenditure of budgetary entities			wydatki majątkowe property expenditure	
				razem total	w tym of which		razem total	w tym inwestycyjne <sup>a</sup> of which investment expenditure <sup>a</sup>
					wynagro- dzenia wages and salaries	zakup mate- riaków i usług purchase of materials and services		
		w tys. zł		in thous. zł				
<b>PODREGION (SUBREGION) OSTROŁĘCKO-SIEDLECKI (cd.) (cont.)</b>								
<b>Powiat pultuski (dok.) (cont.)</b>								
Gminy wiejskie: Rural gminas:								
Gzy .....	8317,8	62,0	1493,4	5306,8	3089,9	1152,8	1320,0	1320,0
Obryte .....	10375,5	74,1	2320,8	7025,6	4361,3	1239,5	861,3	861,3
Pokrzywnica .....	12341,0	169,7	1646,1	5894,4	3519,6	1316,9	4467,1	4467,1
Świercze .....	11202,6	155,0	2416,7	6682,1	3944,8	1532,6	1803,9	1803,9
Winnica .....	8956,5	58,0	1950,9	5814,1	3280,6	1453,3	1035,5	1035,5
Zatory .....	12452,4	87,5	2330,2	6258,4	3855,1	1164,1	3711,1	3711,1
<b>Powiat siedlecki .....</b>	<b>173630,3</b>	<b>3816,8</b>	<b>35173,3</b>	<b>96046,3</b>	<b>56180,3</b>	<b>23663,7</b>	<b>37782,6</b>	<b>37687,6</b>
Gmina miejsko-wiejska:								
Urban-rural gmina:								
Mordy .....	13220,7	238,2	2636,5	6776,5	4188,2	1413,9	3493,7	3493,7
Gminy wiejskie: Rural gminas:								
Domanice .....	7435,0	55,9	1699,4	3472,5	2178,6	660,8	2197,3	2197,3
Korczew .....	6039,0	29,1	1237,4	3693,4	2092,6	980,2	1008,0	1008,0
Kotuń .....	18108,9	531,7	3589,3	11177,7	6338,4	3074,5	2741,7	2741,7
Mokobody .....	10424,0	114,1	2234,4	6869,1	3886,0	1835,7	1078,5	1078,5
Paprotnia .....	7222,8	55,0	1148,9	3824,7	2133,8	998,3	2188,2	2168,1
Przesmyki .....	8286,4	145,8	1490,8	4603,7	2776,1	948,6	2028,0	2028,0
Siedlce .....	30820,7	814,7	5986,1	15701,1	9449,6	3644,8	8235,9	8160,9
Skórzec .....	16347,7	429,9	3499,1	7824,2	4768,5	1797,8	4493,6	4493,6
Suchożebry .....	8402,8	44,2	1790,3	5518,3	3292,3	1202,8	1042,8	1042,8
Wiśniew .....	13219,6	307,9	2923,2	6873,2	4055,8	1601,1	3052,7	3052,7
Wodynie .....	10927,0	51,4	2260,8	6574,2	3738,4	1742,5	2006,4	2006,4
Zbuczyn .....	23175,7	999,1	4677,2	13137,9	7282,1	3762,9	4215,8	4215,8
<b>Powiat sokołowski .....</b>	<b>121487,7</b>	<b>8861,2</b>	<b>19404,9</b>	<b>73568,0</b>	<b>41914,8</b>	<b>18583,0</b>	<b>18457,2</b>	<b>18457,2</b>
Gmina miejska: Urban gmina:								
Sokołów Podlaski .....	44370,9	7556,4	5971,6	23568,1	12979,1	6954,3	6575,7	6575,7
Gmina miejsko-wiejska:								
Urban-rural gmina:								
Kosów Lacki .....	12389,2	211,2	2524,3	8033,2	4643,0	1975,6	1528,9	1528,9
Gminy wiejskie: Rural gminas:								
Bielany .....	8592,8	93,3	1416,2	5203,7	2775,9	1469,8	1726,9	1726,9
Ceranów .....	5151,5	75,0	944,8	3544,5	2118,5	746,9	568,8	568,8
Jablonna Lacka .....	9821,0	200,8	1648,3	6770,1	4150,3	1286,4	1137,0	1137,0
Repki .....	11567,3	153,9	2096,4	7402,3	4209,2	1743,4	1848,0	1848,0
Sabnie .....	8867,7	127,1	1391,2	5073,9	3039,6	977,2	2240,2	2240,2
Sokołów Podlaski .....	12175,4	162,6	2195,9	8120,7	4595,3	2115,4	1672,6	1672,6
Sterdyń .....	8551,9	281,0	1216,1	5851,4	3403,9	1314,0	1159,1	1159,1
<b>Powiat węgrowski .....</b>	<b>148915,0</b>	<b>3735,8</b>	<b>26686,5</b>	<b>86526,2</b>	<b>48689,4</b>	<b>23399,2</b>	<b>30471,4</b>	<b>30471,4</b>
Gmina miejska: Urban gmina:								
Węgrów .....	30425,9	1199,0	4598,5	16987,0	9117,0	5162,4	7447,5	7447,5
Gmina miejsko-wiejska:								
Urban-rural gmina:								
Łochów .....	36148,5	1392,8	6481,7	20875,7	11998,5	5562,8	6818,2	6818,2

a Łącznie z dotacjami na finansowanie zadań inwestycyjnych zakładów budżetowych, gospodarstw pomocniczych i funduszy celowych.  
 a Including allocations for financing investment tasks of budgetary establishments, auxiliary units and appropriated funds.

TABL. 2 (69). WYDATKI BUDŻETÓW GMIN WEDŁUG RODZAJÓW W 2007 R. (cd.)  
EXPENDITURE OF GMINAS BUDGETS BY TYPE IN 2007 (cont.)

WYSZCZEGÓLNIENIE SPECIFICATION	Ogółem Grand total	W tym Of which						
		dotacje allocations	świadczenia na rzecz osób fizycznych benefits for natural persons	wydatki bieżące jednostek budżetowych current expenditure of budgetary entities			wydatki majątkowe property expenditure	
				razem total	w tym of which		razem total	w tym inwestycyjne <sup>a</sup> of which investment expenditure <sup>a</sup>
					wynagro- dzenia wages and salaries	zakup mate- riałów i usług purchase of materials and services		
w tys. zł		in thous. zł						
<b>PODREGION (SUBREGION)</b>								
<b>OSTROLECKO-SIEDLECKI (dok.) (cont.)</b>								
<b>Powiat węgrowski (dok.) (cont.)</b>								
Gminy wiejskie: Rural gminas:								
Grębków .....	9051,6	150,0	1706,1	6028,7	3280,6	1750,0	1097,9	1097,9
Korytnica .....	15338,9	93,5	3167,8	8327,5	4627,3	2255,8	3678,9	3678,9
Liw .....	15947,7	75,0	3064,8	10064,6	5856,6	2423,6	2676,6	2676,6
Miedzna .....	9044,9	140,0	1688,1	4963,0	2843,4	1180,1	2177,7	2177,7
Sadowne .....	13218,6	375,2	2428,1	7495,9	4581,9	1607,0	2785,9	2785,9
Stoczek .....	13533,3	224,7	2452,7	7553,9	3954,7	2372,5	3032,4	3032,4
Wierzбно .....	6205,6	85,5	1098,6	4229,8	2429,4	1084,9	756,2	756,2
<b>Powiat węgrowski .....</b>	<b>145404,2</b>	<b>22799,4</b>	<b>28613,8</b>	<b>64097,8</b>	<b>35090,6</b>	<b>18670,4</b>	<b>28653,0</b>	<b>28653,0</b>
Gmina miejsko-wiejska:								
Urban-rural gmina:								
Wyszów .....	65804,7	20518,8	12560,1	21767,4	10754,2	7771,7	10481,6	10481,6
Gminy wiejskie: Rural gminas:								
Brańszczyk .....	16939,7	371,7	3508,2	9144,4	5070,9	2497,0	3716,1	3716,1
Długosiodło .....	18482,9	673,3	4348,4	9719,6	5443,8	2690,0	3595,5	3595,5
Rząśnik .....	17116,8	311,5	3241,3	8617,5	4953,5	2298,8	4806,9	4806,9
Somianka .....	12967,3	724,1	2494,8	7546,3	4573,0	1575,7	2024,5	2024,5
Zabrodzie .....	14092,7	200,0	2461,0	7302,5	4295,2	1837,1	4028,4	4028,4
<b>PODREGION (SUBREGION)</b>								
<b>WARSZAWSKI .....</b>								
<b>Powiat grodziski .....</b>	<b>215044,5</b>	<b>12816,8</b>	<b>22774,8</b>	<b>108203,5</b>	<b>54322,3</b>	<b>37979,6</b>	<b>68085,3</b>	<b>65360,4</b>
Gminy miejskie: Urban gminas:								
Milanówek .....	45804,5	4290,5	4235,4	21933,6	10936,6	7879,2	14972,1	14221,6
Podkowa Leśna .....	15257,5	1610,9	742,0	8339,1	4328,8	2863,6	3549,5	3428,2
Gmina miejsko-wiejska:								
Urban-rural gmina:								
Grodzisk Mazowiecki .....	100869,5	5670,6	10323,2	46942,9	22844,8	17205,1	37076,3	36929,2
Gminy wiejskie: Rural gminas:								
Baranów .....	9796,4	141,9	1585,3	6650,9	3874,0	1636,0	1396,3	1396,3
Jaktorów .....	24179,6	570,5	3590,3	12716,9	7652,7	2900,0	7008,1	5302,1
Żabia Wola .....	19137,0	532,5	2298,6	11620,0	4685,5	5495,7	4083,0	4083,0
<b>Powiat grójcecki .....</b>	<b>198336,2</b>	<b>8517,1</b>	<b>27710,9</b>	<b>119384,5</b>	<b>63834,5</b>	<b>36827,1</b>	<b>41610,4</b>	<b>41610,4</b>
Gminy miejsko-wiejskie:								
Urban-rural gminas:								
Grójec .....	50113,1	5125,8	5624,2	28426,4	13980,7	10617,3	10750,5	10750,5
Mogielnica .....	17904,2	237,4	3119,1	11168,4	6313,4	2971,6	3322,0	3322,0
Nowe Miasto nad Pilicą .....	14151,0	618,5	2633,8	8471,2	4601,1	2497,1	2396,5	2396,5
Warka .....	38314,0	813,7	4830,9	25511,3	13335,9	8381,8	6952,8	6952,8
Gminy wiejskie: Rural gminas:								
Belsk Duży .....	15131,9	297,6	1770,1	8306,9	4623,5	2268,3	4693,7	4693,7
Błędów .....	14922,8	663,0	1995,6	9853,9	5312,1	3006,9	2207,8	2207,8
Chynów .....	19024,0	306,4	3289,1	11936,1	6738,9	3025,0	3321,9	3321,9
Goszczyn .....	7489,3	101,9	1028,8	3712,2	2068,9	999,1	2568,9	2568,9
Jasieniec .....	12995,2	212,7	1775,7	6439,5	3882,3	1371,5	4468,8	4468,8
Pniewy .....	8290,7	140,2	1643,5	5558,6	2977,5	1688,5	927,4	927,4

<sup>a</sup> Łącznie z dotacjami na finansowanie zadań inwestycyjnych zakładów budżetowych, gospodarstw pomocniczych i funduszy celowych.  
a Including allocations for financing investment tasks of budgetary establishments, auxiliary units and appropriated funds.

TABL. 2 (69). WYDATKI BUDŻETÓW GMIN WEDŁUG RODZAJÓW W 2007 R. (cd.)  
 EXPENDITURE OF GMINAS BUDGETS BY TYPE IN 2007 (cont.)

WYSZCZEGÓLNIENIE SPECIFICATION	Ogółem Grand total	W tym Of which						wydatki majątkowe property expenditure	
		dotacje allocations	świadczenia na rzecz osób fizycznych benefits for natural persons	wydatki bieżące jednostek budżetowych current expenditure of budgetary entities			razem total	w tym of which	w tym inwestycyjne <sup>a</sup> of which investment expenditure <sup>a</sup>
				razem total	w tym of which				
					wynagro- dzenia wages and salaries	zakup mate- riaków i usług purchase of materials and services			
		w tys. zł	in thous. zł						
<b>PODREGION (SUBREGION)</b>									
<b>WARSZAWSKI (cd.) (cont.)</b>									
<b>Powiat legionowski</b>	<b>259252,4</b>	<b>16515,5</b>	<b>24617,1</b>	<b>127219,8</b>	<b>67407,9</b>	<b>41292,3</b>	<b>88809,2</b>	<b>87809,2</b>	
Gmina miejska: <i>Urban gmina:</i>									
Legionowo	125873,5	6569,4	11313,5	60585,9	33852,2	17879,6	47074,0	46074,0	
Gmina miejsko-wiejska:									
<i>Urban-rural gmina:</i>									
Serock	34758,4	1377,5	4089,7	19942,5	9364,4	7933,4	9139,3	9139,3	
Gminy wiejskie: <i>Rural gminas:</i>									
Jabłonna	36533,4	4925,0	3228,9	15994,4	7867,4	5960,8	12304,4	12304,4	
Nieporęt	37038,9	2316,3	3479,8	17923,6	9419,8	5588,1	12550,5	12550,5	
Wieliszew	25048,2	1327,3	2505,1	12773,5	6904,1	3930,4	7741,1	7741,1	
<b>Powiat miński</b>	<b>289340,7</b>	<b>16626,1</b>	<b>40724,6</b>	<b>165033,1</b>	<b>91216,6</b>	<b>47905,7</b>	<b>64433,9</b>	<b>63933,6</b>	
Gminy miejskie: <i>Urban gminas:</i>									
Mińsk Mazowiecki	73418,9	9783,9	8649,8	39640,3	20615,8	13383,2	14664,6	14414,2	
Sulejów	45653,0	1653,0	4038,7	25320,3	14600,8	6709,0	14226,9	14026,9	
Gminy miejsko-wiejskie:									
<i>Urban-rural gminas:</i>									
Halinów	24265,2	1106,7	3507,1	15092,6	8065,4	4758,1	4286,5	4286,5	
Kaluszyn	11566,6	676,7	2265,1	6418,2	3556,6	1877,6	2175,9	2175,9	
Gminy wiejskie: <i>Rural gminas:</i>									
Ceglów	10751,3	600,4	1842,5	6645,5	3680,7	1918,0	1595,0	1595,0	
Dębe Wielkie	19726,1	238,8	2747,9	10355,2	6019,3	2626,5	6219,2	6219,2	
Dobre	11199,1	243,4	2182,5	7907,6	4495,1	2109,8	740,1	740,1	
Jakubów	11275,9	145,5	1914,5	6482,8	3673,5	1742,3	2696,2	2696,2	
Łatowicz	10836,3	76,6	2010,4	6356,4	3457,5	1678,8	2291,0	2291,0	
Mińsk Mazowiecki	21248,6	545,4	4133,1	13238,9	7653,6	3463,6	3204,6	3154,6	
Mrozy	17450,4	939,1	2820,7	10005,9	5671,3	2627,7	3513,6	3513,6	
Siennica	16290,0	360,2	2364,0	7967,3	4691,2	1899,7	5470,8	5470,8	
Stanisławów	15659,3	256,4	2248,2	9602,3	5035,9	3111,7	3349,4	3349,4	
<b>Powiat nowodworski</b>	<b>182700,1</b>	<b>6429,2</b>	<b>27067,1</b>	<b>108231,1</b>	<b>59221,0</b>	<b>32398,2</b>	<b>39606,8</b>	<b>34805,8</b>	
Gmina miejska: <i>Urban gmina:</i>									
Nowy Dwór Mazowiecki	76688,7	3656,7	8786,9	44139,2	23979,0	13523,5	20039,1	15239,1	
Gminy miejsko-wiejskie:									
<i>Urban-rural gminas:</i>									
Nasielsk	36966,7	1101,8	7274,2	24196,4	13920,1	6317,2	3624,5	3624,5	
Zakroczym	18185,5	273,2	3511,8	11417,3	5547,8	4290,7	2845,1	2844,1	
Gminy wiejskie: <i>Rural gminas:</i>									
Czosnów	23345,1	566,3	2920,0	11179,9	6259,8	3194,5	8592,1	8592,1	
Leoncin	11122,9	92,3	1647,0	7352,4	3863,5	2291,0	1933,7	1933,7	
Pomieczówek	16391,1	738,9	2927,2	9945,9	5650,9	2781,3	2572,3	2572,3	
<b>Powiat otwocki</b>	<b>247442,0</b>	<b>12771,1</b>	<b>29697,6</b>	<b>144727,4</b>	<b>80865,5</b>	<b>41414,1</b>	<b>57564,1</b>	<b>57564,1</b>	
Gminy miejskie: <i>Urban gminas:</i>									
Józefów	50222,1	4330,2	4123,0	25224,2	12165,0	9879,8	15764,9	15764,9	
Otwock	85834,9	4196,1	9922,8	52598,8	29976,2	14270,5	18374,1	18374,1	
Gmina miejsko-wiejska:									
<i>Urban-rural gmina:</i>									
Karczew	28379,7	1443,1	4086,9	19005,7	11116,9	4927,0	3455,7	3455,7	

a Łącznie z dotacjami na finansowanie zadań inwestycyjnych zakładów budżetowych, gospodarstw pomocniczych i funduszy celowych.  
 a Including allocations for financing investment tasks of budgetary establishments, auxiliary units and appropriated funds.



TABL. 2 (69). WYDATKI BUDŻETÓW GMIN WEDŁUG RODZAJÓW W 2007 R. (cd.)  
EXPENDITURE OF GMINAS BUDGETS BY TYPE IN 2007 (cont.)

WYSZCZEGÓLNIENIE SPECIFICATION	Ogółem Grand total	W tym Of which						
		dotacje allocations	świadczenia na rzecz osób fizycznych benefits for natural persons	wydatki bieżące jednostek budżetowych current expenditure of budgetary entities			wydatki majątkowe property expenditure	
				razem total	w tym of which		razem total	w tym inwestycyjne <sup>a</sup> of which investment expenditure <sup>a</sup>
					wynagrodzenia wages and salaries	zakup materiałów i usług purchase of materials and services		
		w tys. zł		in thous. zł				
<b>PODREGION (SUBREGION)</b>								
<b>WARSZAWSKI (cd.) (cont.)</b>								
<b>Powiat otwocki (dok.) (cont.)</b>								
Gminy wiejskie: <i>Rural gminas:</i>								
Celestynów .....	20516,8	714,2	2997,9	11857,0	7261,6	2335,8	4677,7	4677,7
Kolbiel .....	16632,9	172,0	2488,3	9510,2	5505,4	2400,2	4379,8	4379,8
Osieck .....	8187,7	120,0	1228,8	4400,6	2569,6	1140,0	2424,0	2424,0
Sobienie-Jeziory .....	13656,9	161,4	2038,2	6251,4	3592,8	1648,1	5162,1	5162,1
Wiązowna .....	24011,0	1634,1	2811,6	15879,5	8677,9	4812,7	3325,7	3325,7
<b>Powiat piaseczyński</b> .....	<b>547541,3</b>	<b>39009,5</b>	<b>31625,0</b>	<b>243197,9</b>	<b>115209,0</b>	<b>89573,0</b>	<b>214098,7</b>	<b>214098,7</b>
Gminy miejsko-wiejskie:								
<i>Urban-rural gminas:</i>								
Góra Kalwaria .....	54668,4	2344,8	7149,8	38011,6	19616,5	12974,0	6570,1	6570,1
Konstancin-Jeziorna .....	89996,6	8194,0	4724,7	34815,2	19182,6	10378,9	35880,3	35880,3
Piaseczno .....	267971,0	16527,7	10647,4	108809,2	48351,8	44487,6	123082,5	123082,5
Tarczyn .....	23403,1	1710,6	2697,2	13370,1	7006,5	4477,6	5435,6	5435,6
Gminy wiejskie: <i>Rural gminas:</i>								
Lesznowola .....	93858,9	9412,9	4183,8	38032,3	15901,6	14172,7	38733,1	38733,1
Prażmów .....	17643,3	819,6	2222,1	10159,6	5150,0	3082,0	4397,1	4397,1
<b>Powiat pruszkowski</b> .....	<b>418473,3</b>	<b>22413,6</b>	<b>30633,4</b>	<b>201476,8</b>	<b>108211,4</b>	<b>61543,9</b>	<b>154634,0</b>	<b>153808,1</b>
Gminy miejskie: <i>Urban gminas:</i>								
Piastów .....	45148,6	3968,4	4497,5	28561,2	15481,9	8240,1	7995,0	7995,0
Pruszków .....	131469,1	8877,5	11578,9	60661,7	34937,2	15648,5	49101,6	48421,6
Gmina miejsko-wiejska:								
<i>Urban-rural gmina:</i>								
Brwinów .....	56219,1	2007,5	4766,4	32361,7	17651,5	9775,8	16581,6	16534,8
Gminy wiejskie: <i>Rural gminas:</i>								
Michałowice .....	68364,2	2217,4	2671,7	28588,1	14008,2	10528,4	31608,2	31559,1
Nadarzyn .....	62732,3	2783,4	2625,6	19009,7	9455,8	6767,4	34437,1	34437,1
Raszyn .....	54540,1	2559,5	4493,2	32294,4	16676,9	10583,7	14910,4	14860,4
<b>Powiat sochaczewski</b> .....	<b>184058,3</b>	<b>8104,2</b>	<b>29205,3</b>	<b>101366,4</b>	<b>57599,8</b>	<b>27246,5</b>	<b>42475,6</b>	<b>42259,0</b>
Gmina miejska: <i>Urban gmina:</i>								
Sochaczew .....	81946,0	4266,8	11369,2	41551,2	22910,7	12200,2	22795,1	22578,5
Gminy wiejskie: <i>Rural gminas:</i>								
Brochów .....	9506,8	362,3	2299,1	5406,2	2991,9	1565,5	1412,3	1412,3
Iłów .....	13797,6	332,2	2480,1	7924,5	4929,5	1495,4	3001,7	3001,7
Młodzieszyn .....	12473,7	414,3	2584,8	7825,7	4310,1	2289,4	1585,3	1585,3
Nowa Sucha .....	13043,9	140,4	2188,4	8041,4	4816,5	1743,7	2453,0	2453,0
Rybno .....	6716,0	127,9	1291,2	3933,6	2328,4	877,3	1319,5	1319,5
Sochaczew .....	17630,4	159,9	3135,3	11619,8	6582,3	3203,5	2707,0	2707,0
Teresin .....	28943,9	2300,5	3857,1	15063,9	8730,4	3871,7	7201,6	7201,6
<b>Powiat warszawski zachodni</b> .....	<b>283897,6</b>	<b>17338,8</b>	<b>22204,7</b>	<b>148159,4</b>	<b>74726,4</b>	<b>51051,1</b>	<b>83583,3</b>	<b>74305,7</b>
Gminy miejsko-wiejskie:								
<i>Urban-rural gminas:</i>								
Błonie .....	52446,9	1412,0	5050,8	29884,3	15208,9	10670,8	15775,3	15725,3
Łomianki .....	59429,3	5458,2	3770,7	28582,8	16049,6	7679,8	12347,1	11071,1
Ożarów Mazowiecki .....	59655,3	4186,9	3934,4	32901,5	14983,3	13730,3	16898,5	16898,5

<sup>a</sup> Łącznie z dotacjami na finansowanie zadań inwestycyjnych zakładów budżetowych, gospodarstw pomocniczych i funduszy celowych.  
<sup>a</sup> Including allocations for financing investment tasks of budgetary establishments, auxiliary units and appropriated funds.

TABL. 2 (69). WYDATKI BUDŻETÓW GMIN WEDŁUG RODZAJÓW W 2007 R. (cd.)  
 EXPENDITURE OF GMINAS BUDGETS BY TYPE IN 2007 (cont.)

WYSZCZEGÓLNIENIE SPECIFICATION	Ogółem Grand total	W tym Of which						wydatki majątkowe property expenditure	
		dotacje allocations	świadczenia na rzecz osób fizycznych benefits for natural persons	wydatki bieżące jednostek budżetowych current expenditure of budgetary entities			razem total	w tym of which	w tym inwestycyjne <sup>a</sup> of which investment expenditure <sup>a</sup>
				razem total	w tym of which				
					wynagro- dzenia wages and salaries	zakup mate- riaków i usług purchase of materials and services			
		w tys. zł		in thous. zł					
<b>PODREGION (SUBREGION)</b>									
<b>WARSZAWSKI (dok.) (cont.)</b>									
<b>Powiat warszawski zachodni (dok.) (cont.)</b>									
Gminy wiejskie: Rural gminas:									
Izabelin .....	32945,1	1851,6	2290,1	17168,7	8480,7	5303,9	11132,5	10432,5	
Kampinos .....	9790,3	165,1	1467,0	7095,8	3845,8	2050,1	974,8	974,8	
Leszno .....	19820,0	1132,3	2626,9	12679,9	6351,7	4441,4	3214,8	3214,8	
Stare Babice .....	49810,8	3132,7	3064,8	19846,2	9806,3	7174,7	23240,3	15988,7	
<b>Powiat wołomiński .....</b>	<b>445424,0</b>	<b>28776,9</b>	<b>61977,4</b>	<b>242762,6</b>	<b>131831,2</b>	<b>72870,3</b>	<b>109081,2</b>	<b>106080,8</b>	
Gminy miejskie: Urban gminas:									
Kobyłka .....	30866,2	1192,0	4141,7	21151,3	12015,7	6079,4	4285,6	4285,6	
Marki .....	58785,5	3787,9	5901,4	31163,1	15821,9	11160,1	17339,3	14339,1	
Ząbki .....	51157,5	4873,4	5128,1	25829,8	13817,5	7214,0	15206,5	15206,5	
Zielonka .....	44070,2	5782,4	3704,4	25470,1	13090,0	7807,5	8890,2	8890,2	
Gminy miejsko-wiejskie:									
Urban-rural gminas:									
Radzymin .....	51826,2	1913,9	7226,8	24531,4	13762,4	7196,8	17783,4	17783,4	
Tłuszcz .....	34523,0	1568,0	6083,8	21931,3	12367,0	6268,6	4418,6	4418,6	
Wołomin .....	97606,0	8247,0	16209,1	52526,3	29212,4	14932,2	20021,9	20021,6	
Gminy wiejskie: Rural gminas:									
Dąbrówka .....	18661,7	399,8	2997,7	9559,3	5295,2	2830,3	5589,7	5589,7	
Jadów .....	15659,3	318,3	3119,5	8414,0	4566,5	2489,2	3799,3	3799,3	
Klembów .....	25488,9	497,7	3486,4	10796,7	5974,5	3174,3	10567,5	10567,5	
Poświętne .....	10589,0	119,3	2611,4	7392,9	3918,9	2340,7	430,0	430,0	
Strachówka .....	6190,6	77,4	1367,1	3996,4	1989,2	1377,4	749,3	749,3	
<b>Powiat żyrardowski .....</b>	<b>188333,4</b>	<b>6132,4</b>	<b>25987,6</b>	<b>98670,9</b>	<b>48863,9</b>	<b>36286,3</b>	<b>55519,7</b>	<b>50694,1</b>	
Gmina miejska: Urban gmina:									
Żyrardów .....	97568,6	3957,8	14161,6	54935,0	24992,1	23088,2	22956,1	18247,1	
Gmina miejsko-wiejska:									
Urban-rural gmina:									
Mszczonów .....	48401,1	1663,6	4115,8	17995,6	10022,8	5157,8	24302,2	24185,6	
Gminy wiejskie: Rural gminas:									
Puszcza Marińska .....	15295,3	154,3	2632,9	10152,9	5089,3	3653,8	2300,4	2300,4	
Radziejowice .....	10413,4	173,3	1752,3	6453,7	3397,5	2176,0	1990,0	1990,0	
Wiskitki .....	16655,0	183,4	3325,0	9133,7	5362,1	2210,6	3971,0	3971,0	
<b>PODREGION (SUBREGION)</b>									
<b>RADOMSKI .....</b>	<b>1069942,2</b>	<b>36725,0</b>	<b>213124,7</b>	<b>621819,7</b>	<b>360426,1</b>	<b>152914,7</b>	<b>189483,0</b>	<b>189393,0</b>	
<b>Powiat białobrzegi .....</b>	<b>68707,3</b>	<b>1444,7</b>	<b>13550,1</b>	<b>42532,9</b>	<b>24596,1</b>	<b>10473,4</b>	<b>10701,3</b>	<b>10701,3</b>	
Gminy miejsko-wiejskie:									
Urban-rural gminas:									
Białobrzegi .....	18481,2	849,7	3345,9	11390,8	6825,5	2687,5	2827,8	2827,8	
Wyśmierzyce .....	6147,0	78,6	1134,5	3882,1	2144,7	1052,6	1047,8	1047,8	
Gminy wiejskie: Rural gminas:									
Promna .....	10550,0	146,5	1936,6	6880,3	3995,0	1697,2	1457,7	1457,7	
Radzanów .....	9412,8	94,9	1855,6	5225,1	2925,3	1345,6	2104,6	2104,6	
Stara Błotnica .....	11317,9	165,0	2584,7	6967,9	4002,9	1677,7	1558,6	1558,6	
Stromiec .....	12798,4	110,0	2692,9	8186,7	4702,7	2012,8	1704,8	1704,8	

<sup>a</sup> Łącznie z dotacjami na finansowanie zadań inwestycyjnych zakładów budżetowych, gospodarstw pomocniczych i funduszy celowych.  
<sup>a</sup> Including allocations for financing investment tasks of budgetary establishments, auxiliary units and appropriated funds.

TABL. 2 (69). WYDATKI BUDŻETÓW GMIN WEDŁUG RODZAJÓW W 2007 R. (cd.)  
EXPENDITURE OF GMINAS BUDGETS BY TYPE IN 2007 (cont.)

WYSZCZEGÓLNIENIE SPECIFICATION	Ogółem Grand total	W tym Of which							
		dotacje allocations	świadczenia na rzecz osób fizycznych benefits for natural persons	wydatki bieżące jednostek budżetowych current expenditure of budgetary entities			wydatki majątkowe property expenditure		
				razem total	w tym of which		razem total	w tym inwestycyjne <sup>a</sup> of which investment expenditure <sup>a</sup>	
					wynagro- dzenia wages and salaries	zakup mate- riałów i usług purchase of materials and services			
		w tys. zł		in thous. zł					
<b>PODREGION (SUBREGION) RADOMSKI (cd.) (cont.)</b>									
<b>Powiat garwoliński .....</b>	<b>221580,4</b>	<b>7146,6</b>	<b>41884,4</b>	<b>130035,7</b>	<b>76402,8</b>	<b>31918,7</b>	<b>41157,2</b>	<b>41157,2</b>	
Gminy miejskie: <i>Urban gminas:</i>									
Garwolin .....	32465,4	2047,8	4469,8	20341,6	12372,3	4575,3	5289,8	5289,8	
Łaskarzew .....	11538,0	169,7	2581,9	8517,1	4627,8	2519,2	172,9	172,9	
Gminy miejsko-wiejskie: <i>Urban-rural gminas:</i>									
Piława .....	18946,3	829,7	3632,5	11738,9	6958,7	2864,0	2523,4	2523,4	
Żelechów .....	18311,6	360,0	3954,5	10213,3	5977,8	2549,3	3669,5	3669,5	
Gminy wiejskie: <i>Rural gminas:</i>									
Borowie .....	13779,3	160,0	2181,2	6557,7	3963,9	1532,9	4753,1	4753,1	
Garwolin .....	23841,9	679,9	4286,8	11826,1	7146,2	2720,3	6976,2	6976,2	
Górzno .....	12965,4	617,6	2707,9	8032,0	3998,9	2861,4	1577,0	1577,0	
Łaskarzew .....	11309,4	187,7	2555,5	6404,9	3920,2	1387,4	2097,2	2097,2	
Maciejowice .....	14936,2	230,2	3145,9	9162,1	5445,8	2070,7	2320,6	2320,6	
Miastków Kościelny .....	13084,0	116,5	1859,8	6790,7	4034,3	1632,3	4273,3	4273,3	
Parysów .....	8748,3	166,0	1978,7	4897,3	2908,3	1172,3	1692,2	1692,2	
Sobolew .....	16407,1	727,5	3527,2	10736,2	6288,1	2675,9	1306,3	1306,3	
Trojanów .....	14297,8	130,0	3139,1	8995,7	5458,9	1810,3	1975,6	1975,6	
Wilga .....	10949,8	724,0	1863,5	5822,1	3301,6	1547,5	2529,9	2529,9	
<b>Powiat kozienicki .....</b>	<b>149309,6</b>	<b>11340,5</b>	<b>23575,5</b>	<b>79110,7</b>	<b>45721,1</b>	<b>19975,5</b>	<b>33238,9</b>	<b>33238,9</b>	
Gmina miejsko-wiejska: <i>Urban-rural gmina:</i>									
Kozienice .....	79236,6	9633,8	9810,6	37571,2	21432,7	10202,3	20730,6	20730,6	
Gminy wiejskie: <i>Rural gminas:</i>									
Garbatka-Letnisko .....	11506,3	249,6	1996,0	6639,2	3973,8	1505,5	2519,5	2519,5	
Głowaczów .....	17222,3	805,3	3517,2	10070,8	6162,0	2134,6	2667,5	2667,5	
Gniewoszków .....	8713,0	165,0	1702,2	5399,8	3094,8	1281,7	1379,3	1379,3	
Grabów nad Pilicą .....	7919,9	200,0	1560,9	4991,3	2737,5	1414,9	1113,0	1113,0	
Magnuszew .....	15486,4	116,8	3265,6	9026,4	5177,1	2320,1	3033,6	3033,6	
Steciechów .....	9225,1	170,0	1723,0	5411,8	3143,3	1116,5	1795,4	1795,4	
<b>Powiat lipski .....</b>	<b>75099,8</b>	<b>2936,1</b>	<b>14677,8</b>	<b>44266,6</b>	<b>26008,5</b>	<b>9689,2</b>	<b>12741,1</b>	<b>12741,1</b>	
Gmina miejsko-wiejska: <i>Urban-rural gmina:</i>									
Lipisko .....	21681,1	845,7	4040,5	14574,8	8845,9	3138,4	2180,7	2180,7	
Gminy wiejskie: <i>Rural gminas:</i>									
Chotcza .....	6382,7	75,9	1216,3	2874,7	1609,5	719,0	2202,3	2202,3	
Ciepielów .....	14551,9	181,5	3115,2	7514,8	4286,2	1566,7	3665,5	3665,5	
Rzeczniów .....	10413,2	724,9	1788,0	5568,1	3258,9	1277,3	2287,8	2287,8	
Sienno .....	11864,2	747,2	2644,5	7382,9	4255,4	1657,8	898,9	898,9	
Solec nad Wisłą .....	10206,7	360,9	1873,4	6351,3	3752,4	1330,0	1505,8	1505,8	
<b>Powiat przysuski .....</b>	<b>90635,1</b>	<b>3611,6</b>	<b>18319,8</b>	<b>52382,5</b>	<b>30976,6</b>	<b>12472,1</b>	<b>15689,0</b>	<b>15689,0</b>	
Gmina miejsko-wiejska: <i>Urban-rural gmina:</i>									
Przysucha .....	21289,6	2341,7	4118,3	12213,3	6873,0	3499,9	2468,9	2468,9	

<sup>a</sup> Łącznie z dotacjami na finansowanie zadań inwestycyjnych zakładów budżetowych, gospodarstw pomocniczych i funduszy celowych.  
<sup>a</sup> Including allocations for financing investment tasks of budgetary establishments, auxiliary units and appropriated funds.

TABL. 2 (69). WYDATKI BUDŻETÓW GMIN WEDŁUG RODZAJÓW W 2007 R. (dok.)  
 EXPENDITURE OF GMINAS BUDGETS BY TYPE IN 2007 (cont.)

WYSZCZEGÓLNIENIE SPECIFICATION	Ogółem Grand total	W tym Of which						
		dotacje allocations	świadczenia na rzecz osób fizycznych benefits for natural persons	wydatki bieżące jednostek budżetowych current expenditure of budgetary entities			wydatki majątkowe property expenditure	
				razem total	w tym of which		razem total	w tym inwestycyjne <sup>a</sup> of which investment expenditure <sup>a</sup>
					wynagro- dzenia wages and salaries	zakup mate- rialiów i usług purchase of materials and services		
		w tys. zł in thous. zł						
<b>PODREGION (SUBREGION)</b>								
<b>RADOMSKI (dok.) (cont.)</b>								
<b>Powiat przysuski (dok.) (cont.)</b>								
Gminy wiejskie: Rural gminas:								
Borkowice.....	9612,2	330,9	2205,1	5598,7	3384,8	1212,6	1457,1	1457,1
Gielniów.....	9119,7	123,2	2093,3	5529,4	3277,4	1164,3	1346,3	1346,3
Klów.....	8441,4	171,5	1657,1	4685,8	2678,4	1198,6	1868,8	1868,8
Odrzywół.....	9428,1	71,6	1680,2	6098,7	3508,7	1599,1	1389,3	1389,3
Potworów.....	11563,2	100,0	2042,9	6049,8	3716,9	1305,9	3295,7	3295,7
Rusinów.....	9670,5	75,7	2033,7	5460,1	3327,5	1182,5	2055,9	2055,9
Wieniawa.....	11510,4	397,1	2489,3	6746,9	4210,0	1309,1	1807,0	1807,0
<b>Powiat radomski.....</b>	<b>300677,8</b>	<b>6794,2</b>	<b>65559,1</b>	<b>177413,1</b>	<b>99716,9</b>	<b>46433,3</b>	<b>48262,0</b>	<b>48212,0</b>
Gmina miejska: Urban gmina:								
Pionki.....	45671,0	1084,2	7557,6	34105,6	14986,0	12524,2	2214,0	2164,0
Gminy miejsko-wiejskie: Urban-rural gminas:								
Iłża.....	28125,6	1751,2	5024,9	16336,5	9647,0	3886,5	4810,7	4810,7
Skaryszew.....	26657,8	1039,4	6571,1	15131,7	9120,8	3374,0	3604,9	3604,9
Gminy wiejskie: Rural gminas:								
Gózd.....	17416,2	108,0	4359,0	10274,0	6340,1	2169,4	2611,3	2611,3
Jastrzębia.....	13547,7	438,3	2989,1	8154,6	4919,8	1771,3	1906,3	1906,3
Jedlińsk.....	28230,5	185,0	6508,4	14737,3	8777,4	3364,5	6703,0	6703,0
Jedlnia-Letnisko.....	22327,3	586,9	5085,8	13220,2	7729,5	3278,6	3221,2	3221,2
Kowala.....	19388,8	240,0	5156,7	11600,0	6941,9	2569,2	2235,1	2235,1
Pionki.....	18983,3	93,4	4519,4	10710,0	6694,9	1997,0	3561,6	3561,6
Przytyk.....	16781,8	231,8	3556,9	8624,5	5002,7	2097,4	4199,8	4199,8
Wierzbica.....	20708,0	289,0	4891,1	13944,5	7765,4	3971,2	1306,7	1306,7
Wolanów.....	17174,1	155,0	4067,0	9386,9	5661,0	2146,9	3433,1	3433,1
Zakrzew.....	25665,7	592,0	5271,9	11187,2	6130,4	3283,1	8454,2	8454,2
<b>Powiat szydłowiecki.....</b>	<b>83795,0</b>	<b>1571,4</b>	<b>20096,4</b>	<b>49939,1</b>	<b>30295,8</b>	<b>10590,3</b>	<b>11474,2</b>	<b>11474,2</b>
Gmina miejsko-wiejska: Urban-rural gmina:								
Szydłowiec.....	36285,3	820,9	8735,9	23088,3	13526,8	5215,1	3291,4	3291,4
Gminy wiejskie: Rural gminas:								
Chlewiska.....	14957,2	292,3	3135,9	7520,3	4554,9	1642,8	3944,2	3944,2
Jastrząb.....	10522,4	155,8	2807,5	6817,2	4419,6	1187,6	665,8	665,8
Mirów.....	9493,7	150,0	2600,0	5466,9	3458,8	1075,8	1164,3	1164,3
Orońsko.....	12536,3	152,4	2817,1	7046,4	4335,7	1469,1	2408,5	2408,5
<b>Powiat zwolenński.....</b>	<b>80137,2</b>	<b>1879,8</b>	<b>15461,5</b>	<b>46139,1</b>	<b>26708,4</b>	<b>11362,2</b>	<b>16219,4</b>	<b>16179,4</b>
Gmina miejsko-wiejska: Urban-rural gmina:								
Zwoleń.....	28024,2	1265,1	5343,2	17637,3	10438,6	4124,1	3614,9	3574,9
Gminy wiejskie: Rural gminas:								
Kazanów.....	12076,5	142,1	2399,9	6241,4	3775,5	1333,6	3193,4	3193,4
Policzna.....	15633,7	146,5	2485,4	7676,6	4303,7	2083,1	5230,6	5230,6
Przyłęk.....	13550,7	210,6	3115,9	8577,7	4633,9	2468,3	1603,9	1603,9
Tczów.....	10852,0	115,5	2117,1	6006,1	3556,8	1353,0	2576,6	2576,6

<sup>a</sup> Łącznie z dotacjami na finansowanie zadań inwestycyjnych zakładów budżetowych, gospodarstw pomocniczych i funduszy celowych.  
<sup>a</sup> Including allocations for financing investment tasks of budgetary establishments, auxiliary units and appropriated funds.

TABL. 3 (70). WYDATKI BUDŻETÓW GMIN WEDŁUG DZIAŁÓW W 2007 R.  
EXPENDITURE OF GMINAS BUDGETS BY DIVISION IN 2007

WYSZCZEGÓLNIENIE SPECIFICATION	Ogółem Total	W tym / Of which							
		transport i łączność transport and communication	gospodarka mieszkaniowa dwelling economy	administracja publiczna public administration	oświata i wychowanie education	ochrona zdrowia health care	pomoc społeczna social assistance	gospodarka komunalna i ochrona środowiska municipal economy and environmental protection	kultura i ochrona dziedzictwa narodowego culture and national heritage
w tys. zł / in thous. zł									
<b>O G Ó Ł E M</b> .....	<b>6992242,6</b>	<b>709329,9</b>	<b>181288,8</b>	<b>766078,8</b>	<b>2572106,5</b>	<b>56972,5</b>	<b>1087751,7</b>	<b>597067,7</b>	<b>166472,9</b>
<b>TOTAL</b>									
<b>PODREGION (SUBREGION)</b>									
<b>CIECHANOWSKO-PŁOCKI..</b>	<b>1096828,8</b>	<b>108480,5</b>	<b>22693,8</b>	<b>123361,6</b>	<b>417581,7</b>	<b>8160,7</b>	<b>209336,8</b>	<b>68927,0</b>	<b>20280,4</b>
<b>Powiat ciechanowski</b> .....	<b>189629,1</b>	<b>19334,5</b>	<b>7140,1</b>	<b>21165,7</b>	<b>72329,5</b>	<b>1452,5</b>	<b>34589,6</b>	<b>12068,6</b>	<b>2591,9</b>
Gmina miejska: <i>Urban gmina:</i>									
Ciechanów .....	88457,1	10304,9	5884,8	8638,7	30416,2	1011,5	17002,6	6808,1	1242,4
Gmina miejsko-wiejska: <i>Urban-rural gmina:</i>									
Głinojeck .....	20411,2	1331,6	42,2	2607,0	8455,1	111,7	3924,5	2295,9	333,5
Gminy wiejskie: <i>Rural gminas:</i>									
Ciechanów .....	10654,7	925,1	300,5	1663,0	3658,5	53,3	2220,5	589,3	52,5
Golymin-Osrodek .....	8716,7	689,8	72,8	1179,1	3915,1	39,1	1506,8	360,8	88,0
Grudusk .....	8057,1	637,3	35,4	1148,6	2747,4	24,9	1391,2	703,8	215,9
Ojrzeń .....	11257,7	1867,3	157,4	1301,8	4376,4	39,0	1731,9	164,6	95,8
Opinogóra Górna .....	12229,3	1692,3	163,2	1572,0	4657,8	58,6	2347,6	332,2	214,0
Regimin .....	12528,7	1312,7	40,0	1351,6	6254,2	51,8	1919,9	409,9	99,8
Sońsk .....	17316,7	573,6	443,7	1703,8	7848,6	62,5	2544,5	404,1	250,0
<b>Powiat gostyniński</b> .....	<b>99852,6</b>	<b>7482,2</b>	<b>1739,8</b>	<b>10934,2</b>	<b>36611,9</b>	<b>692,2</b>	<b>19523,0</b>	<b>6684,0</b>	<b>3606,6</b>
Gmina miejska: <i>Urban gmina:</i>									
Gostynin .....	39993,8	2400,8	1362,3	4485,8	14308,4	286,0	7048,1	1627,5	2518,7
Gminy wiejskie: <i>Rural gminas:</i>									
Gostynin .....	25154,4	1857,6	321,5	2741,3	8855,2	116,0	6073,0	3344,2	294,8
Pacyna .....	8080,6	649,2	4,4	1360,3	3043,4	40,7	1447,5	281,6	104,0
Sanniki .....	14475,6	954,0	31,4	1149,0	6592,4	65,9	2807,2	580,7	532,5
Szczawin Kościelny .....	12148,2	1620,6	20,3	1197,8	3812,5	183,6	2147,1	850,1	156,5
<b>Powiat mławski</b> .....	<b>169593,2</b>	<b>21658,7</b>	<b>3932,8</b>	<b>17329,0</b>	<b>59409,7</b>	<b>931,1</b>	<b>32378,8</b>	<b>15327,4</b>	<b>3391,9</b>
Gmina miejska: <i>Urban gmina:</i>									
Mława .....	68583,5	11316,8	2490,2	4879,0	20830,5	515,7	12172,5	7995,9	2451,4
Gminy wiejskie: <i>Rural gminas:</i>									
Dzierzgowo .....	8209,4	920,5	115,4	1186,4	3124,6	30,7	1764,4	133,5	33,3
Lipowiec Kościelny .....	10713,3	1119,2	271,9	1540,4	4285,2	66,4	2258,5	572,3	91,1
Radzanów .....	8226,2	361,1	339,4	1124,8	3575,5	29,4	1774,0	187,1	125,1
Strzegowo .....	18104,6	2163,5	519,1	1893,9	5754,3	33,2	3224,0	1058,4	192,0
Stupsk .....	10579,5	1034,5	6,1	1394,1	4036,5	69,1	2295,2	664,2	120,0
Sześć .....	13394,1	986,4	36,7	1399,8	4320,9	43,4	2304,5	3354,4	190,0
Szydłowo .....	10782,6	877,9	37,1	1361,9	5218,5	46,4	2022,7	487,4	68,0
Wieczfnia Kościelna .....	9745,0	1425,8	116,9	1168,7	3883,4	51,6	2170,2	188,6	56,0
Wiśniewo .....	11255,2	1453,0	—	1380,0	4380,5	45,1	2392,8	685,5	65,0
<b>Powiat płocki</b> .....	<b>251812,1</b>	<b>24010,7</b>	<b>3942,3</b>	<b>26785,8</b>	<b>101061,5</b>	<b>2316,6</b>	<b>44463,6</b>	<b>14868,7</b>	<b>3843,4</b>
Gminy miejsko-wiejskie: <i>Urban-rural gminas:</i>									
Drobin .....	18672,6	873,4	27,7	1838,7	8963,4	114,6	4013,6	312,2	306,0
Gąbin .....	27363,8	1722,9	27,3	2039,0	12778,5	137,7	4934,2	1961,5	329,0
Wyszogrod .....	11321,1	432,2	60,4	1738,5	4327,5	62,9	2575,8	467,1	198,3

TABL. 3 (70). WYDATKI BUDŻETÓW GMIN WEDŁUG DZIAŁÓW W 2007 R. (cd.)  
 EXPENDITURE OF GMINAS BUDGETS BY DIVISION IN 2007 (cont.)

WYSZCZEGÓLNIENIE SPECIFICATION	Ogolem Total	W tym Of which							
		transport i łączność transport and communication	gospodarka mieszkaniowa dwelling economy	administracja publiczna public administration	oświata i wychowanie education	ochrona zdrowia health care	pomoc społeczna social assistance	gospodarka komunalna i ochrona środowiska municipal economy and environmental protection	kultura i ochrona dziedzictwa narodowego culture and national heritage
w tys. zł in thous. zł									
<b>PODREGION (SUBREGION) CIECHANOWSKO-PŁOCKI (cd.) (cont.)</b>									
<b>Powiat płocki (dok.) (cont.)</b>									
Gminy wiejskie: <i>Rural gminas:</i>									
Bielsk .....	17392,9	702,2	144,3	1840,0	8339,7	124,6	3391,1	724,1	672,9
Bodzanów .....	17183,8	449,8	97,1	2412,0	6281,6	94,8	3124,4	1512,9	202,4
Brudzeń Duży .....	15756,7	1352,5	14,8	1802,2	7154,2	727,9	2809,6	383,8	180,0
Bulkowo .....	15315,0	726,1	37,0	1370,0	8267,3	66,3	2414,6	1021,1	227,0
Łąck .....	11916,8	487,0	240,3	1326,7	4312,5	218,6	1791,3	1790,5	94,8
Mała Wieś .....	14395,7	1696,7	396,3	1144,4	6340,9	170,6	2444,4	439,5	333,2
Nowy Duninów .....	9444,8	731,1	159,1	1252,0	2866,5	37,8	1602,7	1458,1	65,4
Radzanowo .....	14377,4	1207,0	709,8	1579,3	5456,1	90,3	2900,1	536,7	365,0
Ślubice .....	11842,4	933,7	151,9	1312,1	4112,7	34,1	2064,8	1957,8	99,3
Ślupno .....	24348,9	5712,1	365,8	3014,2	6667,3	69,7	3295,0	820,9	298,7
Stara Biała .....	24030,1	4685,9	620,4	2567,6	8368,4	184,2	3594,6	1032,4	176,2
Staroźreby .....	18450,2	2297,9	890,1	1549,2	6825,0	182,4	3507,4	450,0	295,1
<b>Powiat płocki .....</b>	<b>177578,7</b>	<b>15334,5</b>	<b>2786,9</b>	<b>24776,8</b>	<b>68982,7</b>	<b>1297,2</b>	<b>33115,2</b>	<b>8044,7</b>	<b>3305,1</b>
Gminy miejskie: <i>Urban gminas:</i>									
Płońsk .....	44241,1	527,8	908,5	5936,3	18194,4	431,8	7729,5	4154,1	1922,9
Raciąż .....	9390,1	83,0	237,2	1513,8	3695,0	70,0	2336,5	462,0	289,1
Gminy wiejskie: <i>Rural gminas:</i>									
Baboszewo .....	17765,0	2997,7	—	2923,7	7123,8	78,0	2968,5	720,5	121,7
Czerwińsk nad Wisłą .....	15867,8	1989,6	1424,3	1792,5	5923,0	50,2	2512,7	863,2	227,0
Dzierżążnia .....	8144,0	1598,0	61,5	1158,3	3001,6	48,2	1415,9	66,1	39,2
Joniec .....	5239,7	382,9	—	861,8	1690,5	31,6	822,0	335,0	28,5
Naruszewo .....	12494,5	1427,3	—	1588,6	5656,3	58,2	2749,2	137,8	125,0
Nowe Miasto .....	10897,6	1611,2	16,1	1380,2	3932,0	64,5	1640,7	418,2	58,0
Płońsk .....	11893,2	1506,6	26,7	2129,5	3787,7	74,7	2811,4	234,9	63,2
Raciąż .....	17609,6	1345,6	80,9	1908,3	6093,1	310,4	3892,6	283,1	23,6
Sochocin .....	11199,7	683,3	21,7	1773,3	4308,2	41,7	2302,6	236,7	373,0
Załuż .....	12836,3	1181,4	10,0	1810,4	5577,0	37,9	1933,8	133,2	34,0
<b>Powiat sierpecki .....</b>	<b>122825,9</b>	<b>11788,7</b>	<b>2586,2</b>	<b>13213,3</b>	<b>43968,4</b>	<b>1151,5</b>	<b>27719,9</b>	<b>6803,5</b>	<b>2105,4</b>
Gmina miejska: <i>Urban gmina:</i>									
Sierpc .....	34128,2	2133,4	2449,6	3677,3	11647,5	458,7	8785,8	2168,3	1397,8
Gminy wiejskie: <i>Rural gminas:</i>									
Gozdowo .....	13965,8	2114,9	20,7	1888,8	5191,1	139,5	2582,0	544,4	105,6
Mochowo .....	16832,2	2176,4	—	1550,0	6534,1	87,7	3678,5	552,0	153,8
Rościszewo .....	13939,4	500,4	1,9	1345,8	3106,4	304,9	2377,6	2130,6	100,2
Sierpc .....	15747,1	1303,4	100,1	2231,5	5297,4	59,9	4037,1	281,0	130,0
Szczutowo .....	12399,1	2541,1	—	1111,3	3932,6	63,2	2563,9	941,3	80,0
Zawidz .....	15814,1	1019,1	13,9	1408,5	8259,2	37,7	3695,0	185,9	138,0

TABL. 3 (70). WYDATKI BUDŻETÓW GMIN WEDŁUG DZIAŁÓW W 2007 R. (cd.)  
EXPENDITURE OF GMINAS BUDGETS BY DIVISION IN 2007 (cont.)

WYSZCZEGÓLNIENIE SPECIFICATION	Ogółem Total	W tym / Of which							
		transport i łączność transport and commu- nication	gospodarka mieszka- niowa dwelling economy	admini- stracja publiczna public administra- tion	oświata i wychowanie education	ochrona zdrowia health care	pomoc społeczna social assistance	gospodarka komunalna i ochrona środowiska municipal economy and environmen- tal protection	kultura i ochrona dziedzictwa narodowego culture and national heritage
		w tys. zł / in thous. zł							
<b>PODREGION (SUBREGION) CIECHANOWSKO-PŁOCKI (dok.) (cont.)</b>									
<b>Powiat żuromiński .....</b>	<b>85537,2</b>	<b>8871,2</b>	<b>565,6</b>	<b>9156,9</b>	<b>35218,0</b>	<b>319,7</b>	<b>17546,7</b>	<b>5130,1</b>	<b>1436,0</b>
Gminy miejsko-wiejskie: <i>Urban-rural gminas:</i>									
Biezuń .....	13732,4	1237,0	288,7	1742,3	6179,7	44,0	2332,8	707,4	322,7
Żuromin .....	26392,6	2305,0	—	2027,4	10809,0	130,9	6061,5	2956,7	590,5
Gminy wiejskie: <i>Rural gminas:</i>									
Kuczbork-Osada .....	10230,5	593,1	50,2	1762,5	4398,1	30,5	1967,5	377,3	108,5
Lubowidz .....	16257,3	2513,2	130,5	1176,0	6215,0	66,0	3505,3	683,0	237,8
Lutocin .....	9450,4	998,9	96,1	1329,1	4173,0	29,5	1839,7	266,3	94,5
Siemiątkowo .....	9474,1	1223,9	—	1119,5	3443,2	18,8	1840,0	139,4	82,0
<b>PODREGION (SUBREGION) OSTROŁĘCKO-SIEDLECKI</b>	<b>1365627,8</b>	<b>117847,9</b>	<b>17860,0</b>	<b>139996,3</b>	<b>529958,2</b>	<b>8501,5</b>	<b>265673,4</b>	<b>71930,6</b>	<b>32663,1</b>
<b>Powiat łosicki .....</b>	<b>72955,0</b>	<b>4909,2</b>	<b>541,1</b>	<b>8428,9</b>	<b>26847,1</b>	<b>332,2</b>	<b>12798,4</b>	<b>10986,2</b>	<b>1534,3</b>
Gmina miejsko-wiejska: <i>Urban-rural gmina:</i>									
Łosice .....	20241,8	2207,6	207,5	1991,2	8144,4	108,8	4367,6	1264,6	951,6
Gminy wiejskie: <i>Rural gminas:</i>									
Huszwle .....	6103,5	325,8	82,5	938,4	2321,6	11,1	1168,7	100,4	103,6
Olszanka .....	6932,8	271,2	6,7	1044,8	2734,9	72,3	1311,0	114,4	83,3
Platerów .....	10987,3	419,5	35,0	1157,0	4215,5	50,9	2099,5	1528,3	134,5
Sarnaki .....	17288,9	541,8	56,3	1597,6	4485,4	47,5	1890,7	7661,6	236,3
Stara Kornica .....	11400,5	1143,3	153,1	1700,0	4945,2	41,6	1960,9	316,9	25,1
<b>Powiat makowski .....</b>	<b>115932,4</b>	<b>10376,2</b>	<b>636,9</b>	<b>14822,2</b>	<b>38885,8</b>	<b>589,3</b>	<b>21756,2</b>	<b>6990,8</b>	<b>2778,9</b>
Gmina miejska: <i>Urban gmina:</i>									
Maków Mazowiecki .....	24328,9	1503,0	304,2	4013,7	7625,0	182,6	4980,9	1371,6	527,4
Gmina miejsko-wiejska: <i>Urban-rural gmina:</i>									
Różan .....	19139,0	2266,3	182,3	2003,4	4624,4	94,0	2445,4	4256,7	730,0
Gminy wiejskie: <i>Rural gminas:</i>									
Czerwonka .....	5860,2	809,4	62,0	933,3	1669,1	10,8	1479,8	182,3	114,7
Karniewo .....	11342,1	1579,9	—	1080,7	4769,0	33,9	2099,8	341,1	181,5
Krasnosielc .....	15084,0	1445,0	51,6	1391,3	5826,1	67,0	3264,0	223,4	479,6
Młynarze .....	3664,7	59,3	17,5	712,8	1578,2	17,9	807,4	79,4	94,0
Płoniawy-Bramura .....	11824,6	697,0	6,3	1424,3	5292,8	69,0	2606,2	232,1	130,2
Rzewnie .....	6330,2	530,1	12,9	904,9	2543,6	27,5	1261,4	68,4	101,0
Sypniewo .....	9705,1	815,8	—	1054,3	2982,2	51,8	1311,3	109,9	182,5
Szelków .....	8653,6	670,3	—	1303,6	1975,5	34,8	1499,9	126,0	238,0
<b>Powiat ostrołęcki .....</b>	<b>187185,6</b>	<b>19264,9</b>	<b>1103,4</b>	<b>16765,9</b>	<b>80941,6</b>	<b>756,6</b>	<b>38047,2</b>	<b>6974,2</b>	<b>4669,6</b>
Gmina miejsko-wiejska: <i>Urban-rural gmina:</i>									
Myszyniec .....	22502,0	2235,0	125,2	1539,9	8780,1	81,2	5523,5	569,4	529,7

TABL. 3 (70). WYDATKI BUDŻETÓW GMIN WEDŁUG DZIAŁÓW W 2007 R. (cd.)  
 EXPENDITURE OF GMINAS BUDGETS BY DIVISION IN 2007 (cont.)

WYSZCZEGÓLNIENIE SPECIFICATION	Ogolem Total	W tym Of which							
		transport i łączność transport and commu- nication	gospodarka mieszka- niowa dwelling economy	admini- stracja publiczna public administra- tion	oświata i wychowanie education	ochrona zdrowia health care	pomoc społeczna social assistance	gospodarka komunalna i ochrona środowiska municipal economy and environmen- tal protection	kultura i ochrona dziedzictwa narodowego culture and national heritage
w tys. zł in thous. zł									
<b>PODREGION (SUBREGION)</b>									
<b>OSTROŁĘCKO-SIEDLECKI</b>									
<b>(cd.) (cont.)</b>									
<b>Powiat ostrołęcki (dok.) (cont.)</b>									
Gminy wiejskie: Rural gminas:									
Baranowo .....	16041,0	2145,5	10,3	1349,1	6559,3	26,3	2926,5	698,1	234,0
Czarnia .....	6347,2	897,1	10,7	740,4	2619,8	13,8	1549,9	10,1	169,0
Czerwin .....	12132,2	1935,3	53,0	1514,0	4576,6	33,0	1618,4	441,1	558,1
Goworowo .....	17887,5	1336,9	—	1730,0	8154,4	73,3	4353,9	318,9	507,0
Kadzidło .....	25011,0	1135,0	12,7	1979,0	12020,1	121,9	5463,3	783,1	918,2
Lelis .....	15986,2	1560,6	15,0	1582,1	7482,0	28,0	3795,3	472,0	405,0
Łyse .....	20214,3	2782,5	45,0	1410,7	9438,6	76,7	3710,6	1283,8	375,0
Olszewo-Borki .....	21179,6	1729,0	303,0	1594,8	9279,7	74,5	3765,0	1766,5	206,4
Rzekuń .....	18701,5	2507,9	92,4	1951,8	8257,4	208,0	3464,7	477,4	311,2
Troszyn .....	11183,1	1000,1	436,1	1374,2	3773,5	19,8	1876,1	153,8	455,8
<b>Powiat ostrowski .....</b>	<b>163725,7</b>	<b>16404,9</b>	<b>4942,3</b>	<b>17742,3</b>	<b>56664,7</b>	<b>1073,3</b>	<b>31283,0</b>	<b>6631,6</b>	<b>3497,5</b>
Gmina miejska: Urban gmina:									
Ostrów Mazowiecka .....	50478,4	3849,4	3161,7	4419,9	13547,6	435,3	9371,0	2529,1	1736,0
Gmina miejsko-wiejska:									
Urban-rural gmina:									
Brok .....	5406,3	408,3	5,5	826,3	1862,4	43,6	1152,4	589,1	48,0
Gminy wiejskie: Rural gminas:									
Andrzejewo .....	9228,1	738,5	129,1	1396,2	3608,1	11,6	1507,6	436,3	201,8
Boguty-Pianki .....	7040,0	1100,9	225,1	814,2	2374,0	9,9	944,1	310,9	222,1
Małkinia Górna .....	23726,1	2191,8	895,3	2654,2	9944,6	255,1	4648,3	537,1	728,1
Nur .....	7027,6	1062,6	88,8	1035,1	2636,1	8,9	1093,0	537,1	70,5
Ostrów Mazowiecka .....	26075,9	2478,3	136,0	2363,0	11874,7	188,7	5907,9	414,9	259,3
Stary Lubożyń .....	9329,0	1738,2	222,5	1099,3	2663,5	30,0	1810,0	786,3	46,6
Szulborze Wielkie .....	4288,6	445,1	—	647,2	1730,3	8,3	820,0	92,6	52,7
Wąsowo .....	11795,9	629,0	17,8	1072,7	3603,8	34,0	2152,9	93,0	—
Zaręby Kościelne .....	9329,8	1762,9	60,4	1414,2	2819,6	47,9	1875,8	305,1	132,4
<b>Powiat przasnyski .....</b>	<b>117606,3</b>	<b>7860,0</b>	<b>1511,9</b>	<b>11963,2</b>	<b>45130,6</b>	<b>634,5</b>	<b>26306,3</b>	<b>5932,4</b>	<b>2938,8</b>
Gmina miejska: Urban gmina:									
Przasnysz .....	32985,9	1989,3	1090,5	3281,3	12407,4	234,7	7723,1	2239,7	900,9
Gmina miejsko-wiejska:									
Urban-rural gmina:									
Chorzele .....	23274,0	1580,1	29,1	1785,8	10358,3	112,6	5331,5	515,8	447,8
Gminy wiejskie: Rural gminas:									
Czernice Borowe .....	10000,1	481,3	10,3	1456,9	3740,5	20,6	1717,7	1268,9	364,3
Jednoróżec .....	17916,9	1124,4	181,6	1342,5	7274,1	67,0	4545,0	946,4	565,0
Krasne .....	8579,8	775,1	190,0	1102,0	3382,2	33,5	1591,4	384,6	297,3
Krzynowłoga Mała .....	9133,0	749,8	1,1	1368,5	3087,0	106,0	1877,0	242,0	57,0
Przasnysz .....	15716,5	1160,0	9,3	1626,2	4881,2	60,1	3520,6	335,0	306,5
<b>Powiat pułtuski .....</b>	<b>118785,6</b>	<b>8807,8</b>	<b>2521,2</b>	<b>12263,9</b>	<b>46636,3</b>	<b>1535,5</b>	<b>22065,1</b>	<b>4578,3</b>	<b>2459,3</b>
Gmina miejsko-wiejska:									
Urban-rural gmina:									
Pułtusk .....	55139,8	3411,5	2278,8	4252,1	19390,9	1139,0	10313,5	2399,0	1899,2



TABL. 3 (70). WYDATKI BUDŻETÓW GMIN WEDŁUG DZIAŁÓW W 2007 R. (cd.)  
EXPENDITURE OF GMINAS BUDGETS BY DIVISION IN 2007 (cont.)

WYSZCZEGÓLNIENIE SPECIFICATION	Ogolem Total	W tym Of which							
		transport i łączność transport and commu- nication	gospodarka mieszka- niowa dwelling economy	admini- stracja publiczna public administra- tion	oświata i wychowanie education	ochrona zdrowia health care	pomoc społeczna social assistance	gospodarka komunalna i ochrona środowiska municipal economy and environmen- tal protection	kultura i ochrona dziedzictwa narodowego culture and national heritage
		w tys. zł in thous. zł							
<b>PODREGION (SUBREGION)</b>									
<b>OSTROŁĘCKO-SIEDLECKI</b>									
<b>(cd.) (cont.)</b>									
<b>Powiat pułtowski (dok.) (cont.)</b>									
Gminy wiejskie: Rural gminas:									
Gzy.....	8317,8	714,3	8,3	976,0	4310,5	30,3	1441,0	131,7	83,8
Obryte .....	10375,5	456,9	41,8	1436,8	4711,1	47,4	2273,6	274,9	81,6
Pokrzywnica .....	12341,0	1203,2	1,0	1484,2	5434,0	66,8	1555,9	388,9	97,7
Świercze .....	11202,6	749,9	65,7	1229,0	4622,8	146,2	2386,1	621,8	155,0
Winnica .....	8956,5	496,2	103,4	1236,7	3843,0	43,1	1825,0	209,9	58,0
Zatory.....	12452,4	1775,8	22,3	1649,1	4324,0	62,7	2270,1	552,0	84,0
<b>Powiat siedlecki .....</b>	<b>173630,3</b>	<b>18533,2</b>	<b>538,7</b>	<b>16360,8</b>	<b>68887,9</b>	<b>845,1</b>	<b>34020,6</b>	<b>5676,4</b>	<b>3487,4</b>
Gmina miejsko-wiejska:									
Urban-rural gmina:									
Mordy .....	13220,7	904,5	21,2	1410,9	4565,3	33,0	2533,3	292,8	162,9
Gminy wiejskie: Rural gminas:									
Domanice.....	7435,0	1335,9	15,7	730,5	2766,5	5,7	1520,5	120,1	53,1
Korczew .....	6039,0	671,0	39,2	797,1	2360,7	30,4	1245,2	218,5	72,3
Kotuń .....	18108,9	1589,3	215,8	1483,1	8180,0	60,4	3762,5	382,5	514,0
Mokobody .....	10424,0	876,6	5,1	933,4	4773,6	59,7	2192,8	398,6	134,9
Paprotnia .....	7222,8	1717,6	13,0	644,3	2367,5	70,1	1087,9	183,3	71,2
Przesmyki .....	8286,4	470,5	—	1076,1	2969,4	12,6	1500,4	980,4	139,0
Siedlce .....	30820,7	5223,9	98,2	2253,7	12463,9	166,8	5723,4	582,0	830,0
Skórzec.....	16347,7	1125,1	40,0	1509,0	5342,1	38,7	3426,1	644,7	136,2
Suchozębry.....	8402,8	467,5	36,4	905,0	4263,4	57,0	1712,6	155,6	90,0
Wiśniew .....	13219,6	1012,8	24,3	1419,2	5231,5	71,5	2897,3	252,7	598,6
Wodynie .....	10927,0	1101,8	18,7	1247,4	4144,7	91,4	2077,5	348,9	151,4
Zbuczyn .....	23175,7	2036,8	11,2	1951,2	9459,2	147,9	4341,2	1116,4	533,9
<b>Powiat sokołowski .....</b>	<b>121487,7</b>	<b>9352,9</b>	<b>1798,2</b>	<b>13122,3</b>	<b>48982,2</b>	<b>1000,1</b>	<b>21161,7</b>	<b>6414,9</b>	<b>3611,2</b>
Gmina miejska: Urban gmina:									
Sokołów Podlaski .....	44370,9	3594,9	1285,3	4179,1	18118,7	258,4	7631,0	3127,6	1964,7
Gmina miejsko-wiejska:									
Urban-rural gmina:									
Kosów Lacki .....	12389,2	712,8	110,1	1255,2	4993,9	95,4	2595,2	458,9	191,2
Gminy wiejskie: Rural gminas:									
Bielany .....	8592,8	904,9	4,7	850,3	3260,9	63,4	1349,7	502,9	444,6
Ceranów .....	5151,5	414,0	6,3	797,3	2061,0	81,7	970,9	212,3	75,0
Jabłonna Lacka .....	9821,0	1179,0	86,9	1208,7	4122,2	152,4	1629,5	205,2	183,5
Repki.....	11567,3	802,6	23,4	1411,1	4795,3	77,8	2053,2	359,9	187,9
Sabnie.....	8867,7	168,6	30,1	1020,8	3066,6	108,5	1428,3	89,8	115,0
Sokołów Podlaski .....	12175,4	742,4	13,4	1309,8	5082,9	101,0	2224,4	1197,1	203,4
Sterdyń .....	8551,9	833,9	238,0	1089,9	3480,8	61,5	1279,5	261,3	246,0
<b>Powiat węgrowski .....</b>	<b>148915,0</b>	<b>8572,2</b>	<b>2795,7</b>	<b>15415,3</b>	<b>58802,9</b>	<b>1033,8</b>	<b>28464,6</b>	<b>8965,6</b>	<b>2981,8</b>
Gmina miejska: Urban gmina:									
Węgrów.....	30425,9	1077,0	1737,2	3354,7	10103,8	235,0	5246,1	1502,8	1257,7
Gmina miejsko-wiejska:									
Urban-rural gmina:									
Łochów .....	36148,5	1864,1	494,1	2864,3	16121,2	170,6	7196,6	2645,8	650,8

TABL. 3 (70). WYDATKI BUDŻETÓW GMIN WEDŁUG DZIAŁÓW W 2007 R. (cd.)  
 EXPENDITURE OF GMINAS BUDGETS BY DIVISION IN 2007 (cont.)

WYSZCZEGÓLNIENIE SPECIFICATION	Ogolem Total	W tym Of which							
		transport i łączność transport and commu- nication	gospodarka mieszka- niowa dwelling economy	admini- stracja publiczna public administra- tion	oświata i wychowanie education	ochrona zdrowia health care	pomoc społeczna social assistance	gospodarka komunalna i ochrona środowiska municipal economy and environmen- tal protection	kultura i ochrona dziedzictwa narodowego culture and national heritage
w tys. zł in thous. zł									
<b>PODREGION (SUBREGION) OSTROŁĘCKO-SIEDLECKI (dok.) (cont.)</b>									
<b>Powiat węgrowski (dok.) (cont.)</b>									
Gminy wiejskie: Rural gminas:									
Grębków .....	9051,6	609,0	29,5	1001,8	3947,4	64,5	1679,3	300,9	150,0
Korytnica.....	15338,9	871,7	36,3	1616,0	6643,8	302,8	3061,5	205,0	93,5
Liw .....	15947,7	1942,4	56,6	1404,2	6771,4	99,0	2953,4	534,7	104,9
Miedzna.....	9044,9	373,5	150,0	1252,6	3025,7	33,5	1685,3	1368,1	396,9
Sadowne.....	13218,6	1062,5	140,1	1511,4	5356,9	52,6	2425,9	432,0	165,8
Stoczek.....	13533,3	413,9	137,1	1487,2	4274,2	43,9	3032,9	1771,2	98,2
Wierzbo .....	6205,6	357,9	14,8	923,1	2558,5	32,0	1183,7	205,1	64,0
<b>Powiat wyszkowski .....</b>	<b>145404,2</b>	<b>13766,6</b>	<b>1470,7</b>	<b>13111,5</b>	<b>58179,1</b>	<b>701,2</b>	<b>29770,3</b>	<b>8780,2</b>	<b>4704,2</b>
Gmina miejsko-wiejska:									
Urban-rural gmina:									
Wyszków .....	65804,7	5654,3	1044,1	5030,7	27332,2	387,0	14130,4	5324,2	2278,2
Gminy wiejskie: Rural gminas:									
Brańszczyk .....	16939,7	1560,6	75,0	1474,5	6756,4	53,6	3582,3	869,7	260,0
Długosiodło.....	18482,9	2344,3	127,3	1857,0	7108,8	40,4	4182,2	666,8	473,7
Rzażnik .....	17116,8	2250,0	3,6	1713,5	6674,8	70,1	3019,0	1091,8	1194,4
Somianka .....	12967,3	1020,5	220,7	1596,8	5453,3	95,4	2275,0	435,3	298,0
Zabrodzie .....	14092,7	936,9	—	1439,0	4853,7	54,8	2581,3	392,4	200,0
<b>PODREGION (SUBREGION) WARSZAWSKI .....</b>	<b>3459843,8</b>	<b>402151,6</b>	<b>132157,2</b>	<b>384045,7</b>	<b>1200279,8</b>	<b>30904,9</b>	<b>403703,1</b>	<b>403011,3</b>	<b>92958,2</b>
<b>Powiat grodziski .....</b>	<b>215044,5</b>	<b>22259,8</b>	<b>8648,9</b>	<b>24267,8</b>	<b>63684,6</b>	<b>1256,0</b>	<b>26232,5</b>	<b>31793,8</b>	<b>16910,4</b>
Gminy miejskie: Urban gminas:									
Milanówek .....	45804,5	5064,9	2255,5	6472,2	12752,6	301,2	5261,1	5496,3	2317,1
Podkowa Leśna.....	15257,5	977,5	290,0	2335,1	4844,5	49,8	727,1	2157,6	1678,7
Gmina miejsko-wiejska:									
Urban-rural gmina:									
Grodzisk Mazowiecki .....	100869,5	9645,3	4167,3	8990,8	24950,1	667,1	12311,8	20468,3	12280,1
Gminy wiejskie: Rural gminas:									
Baranów .....	9796,4	913,9	230,5	1182,7	4274,0	35,0	1611,2	359,7	93,6
Jaktorów .....	24179,6	489,7	317,6	2777,4	12113,2	59,0	3973,6	2486,2	262,9
Żabia Wola .....	19137,0	5168,6	1388,0	2509,5	4750,3	144,0	2347,7	825,8	278,0
<b>Powiat grójecki .....</b>	<b>198336,2</b>	<b>19593,1</b>	<b>6147,1</b>	<b>23371,7</b>	<b>77426,0</b>	<b>1265,9</b>	<b>28248,0</b>	<b>14544,8</b>	<b>3129,9</b>
Gminy miejsko-wiejskie:									
Urban-rural gminas:									
Grójec .....	50113,1	5939,6	4162,4	4788,7	15309,1	270,8	6919,7	4482,1	1255,0
Mogielnica .....	17904,2	1719,2	19,1	2064,2	7389,3	179,2	2875,9	1178,1	226,7
Nowe Miasto nad Pilicą.....	14151,0	1183,6	127,9	1989,5	4805,2	86,1	2539,1	1749,1	139,4
Warka .....	38314,0	3547,5	1181,6	4955,0	13058,9	245,5	5236,2	3592,1	890,0
Gminy wiejskie: Rural gminas:									
Belsk Duży .....	15131,9	1633,3	253,8	1523,8	5944,7	73,3	1583,3	1689,8	112,1
Błędów.....	14922,8	1224,2	262,0	1762,4	6924,5	78,4	1831,8	606,0	132,6
Chynów.....	19024,0	1128,4	6,3	2406,0	9845,9	112,5	3075,3	537,4	80,0
Goszczyn.....	7489,3	522,9	18,7	927,9	4112,6	31,3	996,4	221,2	52,6
Jasieniec.....	12995,2	1550,5	65,8	1588,0	6718,3	48,7	1658,5	215,7	108,8
Pniewy .....	8290,7	1143,9	49,6	1366,2	3317,4	140,2	1531,9	273,3	132,7

TABL. 3 (70). WYDATKI BUDŻETÓW GMIN WEDŁUG DZIAŁÓW W 2007 R. (cd.)  
EXPENDITURE OF GMINAS BUDGETS BY DIVISION IN 2007 (cont.)

WYSZCZEGÓLNIENIE SPECIFICATION	Ogolem Total	W tym Of which							
		transport i łączność transport and commu- nication	gospodarka mieszka- niowa dwelling economy	admini- stracja publiczna public administra- tion	oświata i wychowanie education	ochrona zdrowia health care	pomoc spoleczna social assistance	gospodarka komunalna i ochrona środowiska municipal economy and environmen- tal protection	kultura i ochrona dziedzictwa narodowego culture and national heritage
		w tys. zł in thous. zł							
<b>PODREGION (SUBREGION)</b>									
<b>WARSZAWSKI (cd.) (cont.)</b>									
<b>Powiat legionowski</b> .....	<b>259252,4</b>	<b>35716,5</b>	<b>7928,1</b>	<b>46765,9</b>	<b>75871,0</b>	<b>2616,5</b>	<b>27026,8</b>	<b>28736,4</b>	<b>7624,2</b>
Gmina miejska: <i>Urban gmina:</i>									
Legionowo .....	125873,5	16653,5	2746,6	28403,2	37309,7	880,6	13927,4	13681,9	3182,1
Gmina miejsko-wiejska:									
<i>Urban-rural gmina:</i>									
Serock.....	34758,4	3893,6	1099,8	4281,9	9618,2	460,6	3975,9	5849,5	814,6
Gminy wiejskie: <i>Rural gminas:</i>									
Jabłonna .....	36533,4	6289,7	2264,7	4556,2	9939,3	754,0	3243,0	3387,5	1696,4
Nieporęt.....	37038,9	4862,9	1701,9	4659,4	11781,8	380,4	3559,3	3439,3	912,1
Wieliszew.....	25048,2	4016,7	115,1	4865,2	7222,0	140,9	2321,1	2378,3	1019,0
<b>Powiat miński</b> .....	<b>289340,7</b>	<b>30827,5</b>	<b>5889,1</b>	<b>30510,2</b>	<b>114377,4</b>	<b>3274,2</b>	<b>42353,1</b>	<b>20190,1</b>	<b>7344,4</b>
Gminy miejskie: <i>Urban gminas:</i>									
Mińsk Mazowiecki .....	73418,9	11682,9	2293,1	6126,6	28817,4	775,9	10227,6	2625,3	2717,7
Sulejów.....	45653,0	5609,2	2521,5	5049,8	17705,7	285,5	4528,1	6660,2	592,4
Gminy miejsko-wiejskie:									
<i>Urban-rural gminas:</i>									
Halinów .....	24265,2	1806,2	581,3	3111,7	11082,8	171,0	3624,3	1342,7	809,7
Kałuszyń .....	11566,6	1535,7	98,1	1472,5	4190,7	90,3	2223,2	641,5	440,9
Gminy wiejskie: <i>Rural gminas:</i>									
Cegłów .....	10751,3	756,8	38,3	1355,4	4443,0	102,6	1738,7	576,4	319,4
Dębe Wielkie .....	19726,1	1180,2	53,8	2387,8	6672,4	174,9	2745,6	3036,7	163,3
Dobre.....	11199,1	203,8	—	1452,6	4965,1	70,4	2130,4	540,8	216,0
Jakubów.....	11275,9	766,1	49,3	1268,1	4320,1	200,0	1894,9	314,1	107,4
Latowicz.....	10836,3	506,5	31,8	1173,9	3733,5	433,2	2000,9	1514,7	65,0
Mińsk Mazowiecki .....	21248,6	1974,8	23,1	2327,4	9858,0	161,3	3946,5	655,8	134,1
Mrozy.....	17450,4	2459,6	172,8	1891,6	7232,7	88,2	2680,1	547,2	741,4
Siennica.....	16290,0	1698,0	—	1377,9	5626,5	656,0	2313,4	718,5	172,4
Stanisławów.....	15659,3	647,5	26,0	1514,9	5729,6	64,7	2299,4	1016,2	864,8
<b>Powiat nowodworski</b> .....	<b>182700,1</b>	<b>23616,0</b>	<b>3484,6</b>	<b>22183,3</b>	<b>66453,6</b>	<b>1529,6</b>	<b>28569,9</b>	<b>11871,2</b>	<b>2961,3</b>
Gmina miejska: <i>Urban gmina:</i>									
Nowy Dwór Mazowiecki .....	76688,7	15595,9	2320,9	6982,6	27136,4	291,3	10049,8	2825,6	1087,3
Gminy miejsko-wiejskie:									
<i>Urban-rural gminas:</i>									
Nasielsk .....	36966,7	2092,2	—	4769,4	15751,2	712,1	7740,3	1894,8	846,0
Zakroczym .....	18185,5	976,1	502,3	3385,4	4310,9	115,5	3445,7	3761,2	164,0
Gminy wiejskie: <i>Rural gminas:</i>									
Czosnów.....	23345,1	2103,9	67,1	3135,0	8801,9	126,4	2620,0	870,4	175,2
Leoncin.....	11122,9	1281,8	528,2	1505,7	4539,1	165,6	1568,7	774,8	64,8
Pomiechówek .....	16391,1	1566,1	66,0	2405,2	5914,1	118,7	3145,5	1744,4	624,0
<b>Powiat otwocki</b> .....	<b>247442,0</b>	<b>17903,4</b>	<b>5668,7</b>	<b>30514,7</b>	<b>90769,8</b>	<b>1891,5</b>	<b>32039,3</b>	<b>33767,2</b>	<b>6093,9</b>
Gminy miejskie: <i>Urban gminas:</i>									
Józefów.....	50222,1	7978,4	3432,4	6985,1	15103,3	415,4	4334,5	6745,5	1429,8
Otwock.....	85834,9	2936,6	1605,9	9448,0	32496,8	629,4	11841,9	19472,2	2274,2
Gmina miejsko-wiejska:									
<i>Urban-rural gmina:</i>									
Karczew.....	28379,7	899,2	201,9	4167,9	10891,0	246,5	4538,1	2250,9	787,4

TABL. 3 (70). WYDATKI BUDŻETÓW GMIN WEDŁUG DZIAŁÓW W 2007 R. (cd.)  
 EXPENDITURE OF GMINAS BUDGETS BY DIVISION IN 2007 (cont.)

WYSZCZEGÓLNIENIE SPECIFICATION	Ogolem Total	W tym Of which							
		transport i łączność transport and commu- nication	gospodarka mieszka- niowa dwelling economy	admini- stracja publiczna public administra- tion	oświata i wychowanie education	ochrona zdrowia health care	pomoc społeczna social assistance	gospodarka komunalna i ochrona środowiska municipal economy and environmen- tal protection	kultura i ochrona dziedzictwa narodowego culture and national heritage
		w tys. zł in thous. zł							
<b>PODREGION (SUBREGION)</b>									
<b>WARSZAWSKI (cd.) (cont.)</b>									
<b>Powiat otwocki (dok.) (cont.)</b>									
Gminy wiejskie: <i>Rural gminas:</i>									
Celestynów .....	20516,8	471,2	25,3	1983,9	9150,2	64,7	2858,2	594,6	375,4
Kolbiel .....	16632,9	1337,8	129,9	1548,9	6349,2	267,0	2408,7	1804,0	181,2
Osieck .....	8187,7	1931,3	155,0	963,8	2622,6	66,4	1276,3	245,9	120,0
Sobienie-Jeziory .....	13656,9	727,6	9,2	1155,3	4081,5	41,4	1985,0	315,0	130,4
Wiązowna .....	24011,0	1621,3	109,0	4261,8	10075,4	160,7	2796,6	2339,1	795,5
<b>Powiat piaseczyński</b>	<b>547541,3</b>	<b>81943,1</b>	<b>30728,8</b>	<b>45286,2</b>	<b>162066,3</b>	<b>5910,1</b>	<b>34620,2</b>	<b>101466,9</b>	<b>9091,0</b>
Gminy miejsko-wiejskie:									
<i>Urban-rural gminas:</i>									
Góra Kalwaria .....	54668,4	3784,2	2917,9	6075,4	19947,0	1501,3	7566,9	2974,8	1395,3
Konstancin-Jeziorna .....	89996,6	18383,8	5624,4	8534,1	19111,7	545,7	5468,8	13742,5	1795,2
Piaseczno .....	267971,0	29797,8	18974,4	15524,1	79338,7	2986,6	12421,1	80300,5	3533,8
Tarczyn .....	23403,1	2685,1	2080,4	2829,3	7710,5	160,0	2677,9	1530,3	643,0
Gminy wiejskie: <i>Rural gminas:</i>									
Lesznów .....	93858,9	25604,6	1016,1	7771,1	29960,6	299,8	4267,7	2264,4	1604,6
Prażmów .....	17643,3	1687,6	115,5	4552,4	5997,7	416,8	2217,8	654,5	119,1
<b>Powiat pruszkowski</b>	<b>418473,3</b>	<b>63557,9</b>	<b>14027,5</b>	<b>39071,9</b>	<b>146262,0</b>	<b>2382,4</b>	<b>34384,1</b>	<b>45016,4</b>	<b>11057,7</b>
Gminy miejskie: <i>Urban gminas:</i>									
Piastów .....	45148,6	4105,2	1797,3	4171,2	19854,5	245,1	5810,1	2812,4	1103,5
Pruszków .....	131469,1	25408,6	5128,8	11267,3	45738,2	893,7	13984,1	10921,7	5614,9
Gmina miejsko-wiejska:									
<i>Urban-rural gmina:</i>									
Brwinów .....	56219,1	6244,0	3705,4	6226,4	16750,5	445,6	5614,6	8134,1	1143,0
Gminy wiejskie: <i>Rural gminas:</i>									
Michałowice .....	68364,2	15409,8	624,4	5367,5	19234,0	107,3	2566,7	1822,9	1049,8
Nadarzyn .....	62732,3	6897,4	149,9	5453,8	27573,7	346,7	2400,6	10869,1	1252,6
Raszyn .....	54540,1	5492,9	2621,7	6585,6	17111,2	344,1	4008,1	10456,2	893,9
<b>Powiat sochaczewski</b>	<b>184058,3</b>	<b>13810,7</b>	<b>5493,9</b>	<b>22602,1</b>	<b>71070,3</b>	<b>1094,8</b>	<b>31746,3</b>	<b>13958,1</b>	<b>4345,3</b>
Gmina miejska: <i>Urban gmina:</i>									
Sochaczew .....	81946,0	4597,1	4605,4	9181,2	28341,1	490,7	14049,8	9439,5	2416,2
Gminy wiejskie: <i>Rural gminas:</i>									
Brochów .....	9506,8	460,5	62,2	1339,2	3416,1	70,8	2254,6	461,6	112,1
Itów .....	13797,6	728,9	25,0	1323,7	7547,2	93,7	2368,3	226,0	179,4
Młodzieszyn .....	12473,7	1270,8	282,2	1647,1	4819,3	102,7	2663,9	613,6	307,4
Nowa Sucha .....	13043,9	958,7	—	1434,9	5467,3	59,8	2102,3	927,0	438,4
Rybno .....	6716,0	533,6	7,4	1039,5	2575,0	54,4	1326,5	184,1	90,0
Sochaczew .....	17630,4	1072,4	158,4	3230,7	7991,7	103,5	3096,9	606,3	120,0
Teresin .....	28943,9	4188,5	353,2	3405,8	10912,7	119,3	3884,0	1500,1	681,8
<b>Powiat warszawski zachodni</b>	<b>283897,6</b>	<b>40747,0</b>	<b>10131,6</b>	<b>35691,6</b>	<b>98445,6</b>	<b>1807,1</b>	<b>23021,6</b>	<b>38429,0</b>	<b>9370,1</b>
Gminy miejsko-wiejskie:									
<i>Urban-rural gminas:</i>									
Błonie .....	52446,9	11514,1	1736,0	4813,5	20212,1	504,7	5437,3	4536,6	1096,1
Łomianki .....	59429,3	7908,5	1241,2	9446,8	20791,4	217,6	3752,9	9805,4	1428,6
Ożarów Mazowiecki .....	59655,3	10159,3	1864,4	6065,4	18758,6	437,3	4316,1	11164,2	857,0

TABL. 3 (70). WYDATKI BUDŻETÓW GMIN WEDŁUG DZIAŁÓW W 2007 R. (cd.)  
EXPENDITURE OF GMINAS BUDGETS BY DIVISION IN 2007 (cont.)

WYSZCZEGÓLNIENIE SPECIFICATION	Ogółem Total	W tym Of which							
		transport i łączność transport and communication	gospodarka mieszkaniowa dwelling economy	administracja publiczna public administration	oświata i wychowanie education	ochrona zdrowia health care	pomoc społeczna social assistance	gospodarka komunalna i ochrona środowiska municipal economy and environmental protection	kultura i ochrona dziedzictwa narodowego culture and national heritage
		w tys. zł in thous. zł							
<b>PODREGION (SUBREGION)</b>									
<b>WARSZAWSKI (dok.) (cont.)</b>									
<b>Powiat warszawski zachodni (dok.) (cont.)</b>									
Gminy wiejskie: <i>Rural gminas:</i>									
Izabelin .....	32945,1	2813,2	1175,7	5841,9	10244,6	185,4	2451,5	2434,1	4994,6
Kampinos .....	9790,3	286,4	264,2	2022,5	3833,7	43,3	1548,1	561,5	178,2
Leszno .....	19820,0	1886,1	344,6	2676,0	8336,5	182,9	2493,8	1047,0	549,9
Stare Babice .....	49810,8	6179,4	3505,7	4825,6	16268,8	235,9	3021,9	8880,1	265,8
<b>Powiat wołomiński</b>	<b>445424,0</b>	<b>39674,3</b>	<b>13268,4</b>	<b>46552,3</b>	<b>178511,6</b>	<b>6645,1</b>	<b>67201,0</b>	<b>49882,8</b>	<b>11070,6</b>
Gminy miejskie: <i>Urban gminas:</i>									
Kobyłka .....	30866,2	1206,6	1915,3	4161,0	12658,9	237,7	4852,8	3263,7	817,0
Marki .....	58785,5	7623,4	3754,4	7262,9	23280,3	325,6	6764,5	5849,7	1148,4
Ząbki .....	51157,5	4110,1	825,9	3960,5	28103,7	1396,4	5457,8	4993,7	696,1
Zielonka .....	44070,2	3402,3	1564,0	6537,0	17277,9	911,6	4201,3	5617,4	1455,5
Gminy miejsko-wiejskie: <i>Urban-rural gminas:</i>									
Radzymin .....	51826,2	6470,6	553,4	4794,4	14069,1	1976,6	7506,4	7204,1	2604,9
Tłuszcz .....	34523,0	2647,0	648,7	3873,4	14927,1	196,5	6627,2	1729,6	1070,7
Wołomin .....	97606,0	9289,6	3368,5	8504,8	43625,2	1100,2	18353,3	5815,0	1930,5
Gminy wiejskie: <i>Rural gminas:</i>									
Dąbrowka .....	18661,7	1070,3	209,9	1799,1	5835,3	96,2	2977,7	3247,3	404,9
Jadów .....	15659,3	1226,4	66,9	1437,8	5836,8	70,2	2931,6	1627,5	299,7
Klembów .....	25488,9	652,3	285,8	1797,4	6285,4	95,6	3571,7	9899,2	480,9
Poświętne .....	10589,0	1055,8	—	1589,6	4340,7	206,1	2563,2	393,8	119,0
Strachówka .....	6190,6	920,0	75,5	834,4	2271,0	32,3	1393,6	241,7	43,0
<b>Powiat żyrardowski</b>	<b>188333,4</b>	<b>12502,5</b>	<b>20740,6</b>	<b>17228,0</b>	<b>55341,5</b>	<b>1231,7</b>	<b>28260,3</b>	<b>13354,5</b>	<b>3959,4</b>
Gmina miejska: <i>Urban gmina:</i>									
Żyrardów .....	97568,6	6983,2	17863,3	8493,6	27159,8	776,1	15992,6	9306,5	2194,9
Gmina miejsko-wiejska: <i>Urban-rural gmina:</i>									
Mszczonów .....	48401,1	2560,2	2396,5	3022,0	10750,6	196,8	4540,4	1961,2	1393,3
Gminy wiejskie: <i>Rural gminas:</i>									
Puszcza Mariańska .....	15295,3	1529,8	205,3	1972,9	5522,7	67,1	2742,5	499,4	91,2
Radziejowice .....	10413,4	755,5	7,6	1455,7	4145,2	147,9	1618,2	609,5	148,0
Wisłitki .....	16655,0	673,8	268,0	2283,9	7763,3	43,8	3366,7	977,9	132,0
<b>PODREGION (SUBREGION)</b>									
<b>RADOMSKI</b>	<b>1069942,2</b>	<b>80849,9</b>	<b>8577,9</b>	<b>118675,2</b>	<b>424286,8</b>	<b>9405,4</b>	<b>209038,5</b>	<b>53198,8</b>	<b>20571,2</b>
<b>Powiat białobrzezki</b>	<b>68707,3</b>	<b>4448,1</b>	<b>414,9</b>	<b>9673,8</b>	<b>28903,4</b>	<b>552,2</b>	<b>13236,5</b>	<b>3482,2</b>	<b>1452,8</b>
Gminy miejsko-wiejskie: <i>Urban-rural gminas:</i>									
Białobrzegi .....	18481,2	1392,6	220,8	2872,3	6762,8	297,2	3538,2	557,0	704,3
Wyśmierzyce .....	6147,0	471,6	9,2	1092,7	2493,3	30,0	1085,4	255,1	78,6
Gminy wiejskie: <i>Rural gminas:</i>									
Promna .....	10550,0	471,2	12,8	1448,5	5390,3	55,3	1875,9	335,6	106,5
Radzanów .....	9412,8	459,6	35,4	1232,6	3296,8	40,8	1752,6	1472,8	65,0
Stara Blotnica .....	11317,9	1017,1	38,2	1448,5	5132,0	72,2	2371,3	482,9	135,0
Stromiec .....	12798,4	635,9	98,5	1579,1	5828,2	56,7	2613,1	378,8	363,4

TABL. 3 (70). WYDATKI BUDŻETÓW GMIN WEDŁUG DZIAŁÓW W 2007 R. (cd.)  
 EXPENDITURE OF GMINAS BUDGETS BY DIVISION IN 2007 (cont.)

WYSZCZEGÓLNIENIE SPECIFICATION	Ogolem Total	W tym Of which							
		transport i łączność transport and communication	gospodarka mieszkaniowa dwelling economy	administracja publiczna public administration	oświata i wychowanie education	ochrona zdrowia health care	pomoc społeczna social assistance	gospodarka komunalna i ochrona środowiska municipal economy and environmental protection	kultura i ochrona dziedzictwa narodowego culture and national heritage
w tys. zł in thous. zł									
<b>PODREGION (SUBREGION) RADOMSKI (cd.) (cont.)</b>									
<b>Powiat garwoliński</b>	<b>221580,4</b>	<b>13340,7</b>	<b>1394,1</b>	<b>21009,5</b>	<b>96068,9</b>	<b>883,4</b>	<b>41539,8</b>	<b>16720,4</b>	<b>4954,3</b>
Gminy miejskie: <i>Urban gminas:</i>									
Garwolin .....	32465,4	929,0	682,9	3039,1	15526,2	253,7	5066,7	3523,2	1584,2
Łaskarzew .....	11538,0	798,1	75,9	1160,6	5345,5	29,0	2415,8	681,9	94,7
Gminy miejsko-wiejskie: <i>Urban-rural gminas:</i>									
Piława .....	18946,3	1315,8	27,8	1721,0	7981,5	138,4	3539,1	796,0	692,7
Żelechów .....	18311,6	674,0	146,2	1775,5	7458,4	59,5	3820,8	1179,3	285,8
Gminy wiejskie: <i>Rural gminas:</i>									
Borowie .....	13779,3	960,3	20,2	1529,6	5676,0	29,9	2116,0	424,9	196,2
Garwolin .....	23841,9	2269,1	78,6	2091,8	10117,5	67,8	4189,3	2471,5	229,0
Górzno .....	12965,4	1646,7	28,2	1163,5	5246,1	25,9	2655,4	1027,1	172,9
Łaskarzew .....	11309,4	764,4	19,5	1154,3	5234,8	18,4	2615,4	191,7	187,1
Maciejowice .....	14936,2	541,7	14,8	1523,7	5932,7	46,3	3197,6	1390,3	230,2
Miaszków Kościelny .....	13084,0	1045,3	0,8	988,2	4796,2	34,7	1729,5	2961,4	529,7
Parysów .....	8748,3	618,1	—	921,6	3421,4	40,0	1916,5	280,2	172,5
Sobolew .....	16407,1	594,1	235,2	1371,5	8408,9	74,6	3423,2	1105,9	177,4
Trojanów .....	14297,8	829,9	38,9	1385,8	6522,1	16,5	2998,6	229,2	136,0
Wilga .....	10949,8	354,0	25,1	1183,2	4401,4	48,7	1855,9	457,8	266,0
<b>Powiat kozienicki</b>	<b>149309,6</b>	<b>14890,4</b>	<b>868,8</b>	<b>19185,2</b>	<b>54188,0</b>	<b>2526,5</b>	<b>23719,8</b>	<b>8637,5</b>	<b>2398,2</b>
Gmina miejsko-wiejska: <i>Urban-rural gmina:</i>									
Kozienice .....	79236,6	8256,3	323,1	9039,1	27617,4	1438,9	10634,6	6270,8	1611,0
Gminy wiejskie: <i>Rural gminas:</i>									
Garbatka-Letnisko .....	11506,3	1251,7	128,4	1389,6	4092,1	127,0	2079,6	408,6	354,4
Głowaczów .....	17222,3	1683,4	347,9	2411,5	7188,1	177,2	3153,8	351,5	105,4
Gniewoszów .....	8713,0	855,4	8,9	1519,5	3106,9	62,6	1718,5	196,9	36,0
Grabów nad Pilicą .....	7919,9	789,9	33,4	1741,7	2713,2	53,8	1473,3	161,5	0,3
Magnuszew .....	15486,4	1587,5	17,4	2116,1	6273,0	366,3	2922,5	687,4	149,5
Sieciechów .....	9225,1	466,1	9,8	967,8	3197,3	300,8	1737,3	560,7	141,7
<b>Powiat lipski</b>	<b>75099,8</b>	<b>6965,6</b>	<b>803,3</b>	<b>9101,6</b>	<b>28652,0</b>	<b>465,2</b>	<b>14415,5</b>	<b>2018,1</b>	<b>1897,7</b>
Gmina miejsko-wiejska: <i>Urban-rural gmina:</i>									
Lipsko .....	21681,1	2014,8	292,1	2861,1	9422,6	218,4	4383,5	320,2	743,8
Gminy wiejskie: <i>Rural gminas:</i>									
Chotcza .....	6382,7	833,5	4,6	970,4	1734,1	26,0	1038,3	106,8	42,0
Ciepielów .....	14551,9	1848,7	319,2	1203,5	4775,2	41,3	2850,6	591,1	504,2
Rzeczniów .....	10413,2	680,5	158,0	1428,2	3630,9	37,1	1858,8	177,7	212,6
Siemno .....	11864,2	570,6	3,5	1160,9	5309,6	86,5	2494,2	342,5	237,4
Solec nad Wisłą .....	10206,7	1017,5	25,8	1477,5	3779,6	55,9	1790,1	479,8	157,7
<b>Powiat przysuski</b>	<b>90635,1</b>	<b>7601,0</b>	<b>700,5</b>	<b>11883,0</b>	<b>34699,2</b>	<b>508,0</b>	<b>17755,4</b>	<b>4695,6</b>	<b>1830,5</b>
Gmina miejsko-wiejska: <i>Urban-rural gmina:</i>									
Przysucha .....	21289,6	1924,1	444,6	1903,5	8426,6	164,5	4529,6	1768,1	754,8

TABL. 3 (70). WYDATKI BUDŻETÓW GMIN WEDŁUG DZIAŁÓW W 2007 R. (dok.)  
EXPENDITURE OF GMINAS BUDGETS BY DIVISION IN 2007 (cont.)

WYSZCZEGÓLNIENIE SPECIFICATION	Ogółem Total	W tym <i>Of which</i>							kultura i ochrona dziedzictwa narodowego culture and national heritage
		transport i łączność transport and commu- nication	gospodarka mieszka- niowa dwelling economy	admini- stracja publiczna public administra- tion	oświata i wychowanie education	ochrona zdrowia health care	pomoc społeczna social assistance	gospodarka komunalna i ochrona środowiska municipal economy and environmen- tal protection	
		w tys. zł <i>in thous. zł</i>							
<b>PODREGION (SUBREGION)</b>									
<b>RADOMSKI (dok.) (cont.)</b>									
<b>Powiat przysuski (dok.) (cont.)</b>									
Gminy wiejskie: <i>Rural gminas:</i>									
Borkowice .....	9612,2	514,0	118,7	984,0	3917,2	44,1	2110,4	445,5	254,4
Gielniów .....	9119,7	500,7	70,5	1244,7	3573,8	39,8	1813,2	687,1	82,3
Klów .....	8441,4	1117,2	6,0	1373,9	3333,3	37,6	1600,9	275,1	46,0
Odrzywoł .....	9428,1	774,3	35,3	1609,6	3309,2	63,8	1586,9	466,0	298,0
Potworów .....	11563,2	1208,6	6,2	1835,2	3719,4	21,2	1961,0	339,5	45,0
Rusinów .....	9670,5	524,4	12,9	1534,7	3898,6	31,7	1879,7	526,1	81,6
Wieniawa .....	11510,4	1037,7	6,2	1397,3	4521,1	105,5	2273,6	188,2	268,4
<b>Powiat radomski .....</b>	<b>300677,8</b>	<b>21860,1</b>	<b>3083,1</b>	<b>29193,7</b>	<b>120236,9</b>	<b>3055,4</b>	<b>64082,1</b>	<b>11427,4</b>	<b>4705,7</b>
Gmina miejska: <i>Urban gmina:</i>									
Pionki .....	45671,0	572,4	1425,5	3229,2	12215,5	144,9	8966,1	2092,5	942,2
Gminy miejsko-wiejskie: <i>Urban-rural gminas:</i>									
lża .....	28125,6	3231,2	425,7	2926,8	11513,9	405,7	5446,2	535,7	991,9
Skaryszew .....	26657,8	1996,2	21,2	2890,0	11037,1	228,4	6038,1	1355,1	308,0
Gminy wiejskie: <i>Rural gminas:</i>									
Gózd .....	17416,2	1298,2	11,0	1926,8	8015,4	163,6	3973,9	716,7	108,0
Jastrzębia .....	13547,7	1177,9	—	2063,7	5529,4	68,5	2945,2	562,4	130,0
Jedlińsk .....	28230,5	3458,3	18,7	2403,1	11132,0	604,9	6037,0	1046,1	913,9
Jedlnia-Letnisko .....	22327,3	1923,8	20,1	2259,7	10129,1	111,8	4804,8	1434,2	201,9
Kowala .....	19388,8	1870,2	92,8	2348,2	8250,8	134,9	4804,7	314,1	145,0
Pionki .....	18983,3	1082,7	14,0	1989,1	8391,9	56,9	4369,3	360,7	93,4
Przytyk .....	16781,8	1320,7	30,6	1732,1	6591,7	87,2	3346,6	376,0	208,2
Wierzbica .....	20708,0	631,0	809,1	1657,9	9759,9	72,0	4557,3	466,5	239,2
Wolanów .....	17174,1	1597,2	191,2	1778,5	6904,9	121,0	3836,8	860,0	209,5
Zakrzew .....	25665,7	1700,1	23,2	1988,7	10765,5	855,7	4955,9	1307,5	214,5
<b>Powiat szydłowiecki .....</b>	<b>83795,0</b>	<b>3598,2</b>	<b>809,3</b>	<b>10155,0</b>	<b>31957,3</b>	<b>959,5</b>	<b>19256,2</b>	<b>3542,2</b>	<b>1775,5</b>
Gmina miejsko-wiejska: <i>Urban-rural gmina:</i>									
Szydłowiec .....	36285,3	1167,9	669,2	3337,8	14738,1	211,2	8936,9	2044,8	736,0
Gminy wiejskie: <i>Rural gminas:</i>									
Chlewiska .....	14957,2	598,3	64,2	1572,8	5043,9	57,9	3038,9	375,8	373,1
Jastrząb .....	10522,4	526,1	-5,1	1881,5	4239,7	69,8	2534,0	297,1	157,5
Mirów .....	9493,7	464,0	55,9	1686,9	3663,2	36,8	2189,8	151,9	137,0
Orońsko .....	12536,3	841,8	25,1	1676,0	4272,4	583,8	2556,7	672,6	372,0
<b>Powiat zwoleński .....</b>	<b>80137,2</b>	<b>8146,0</b>	<b>504,0</b>	<b>8473,4</b>	<b>29581,2</b>	<b>455,1</b>	<b>15033,3</b>	<b>2675,4</b>	<b>1556,4</b>
Gmina miejsko-wiejska: <i>Urban-rural gmina:</i>									
Zwoleń .....	28024,2	2067,3	166,4	2519,3	11441,3	238,5	5732,9	1627,0	1042,0
Gminy wiejskie: <i>Rural gminas:</i>									
Kazanów .....	12076,5	758,6	83,5	1182,3	4261,1	45,3	2185,4	245,5	89,8
Policzna .....	15633,7	2177,7	70,1	1339,3	5064,2	45,4	2326,7	240,4	182,0
Przyłek .....	13550,7	1749,9	50,7	1877,8	4914,4	84,4	2817,5	332,4	169,0
Tczów .....	10852,0	1392,5	133,4	1554,7	3900,2	41,5	1970,9	230,1	73,5

TABL. 4 (71). DOCHODY I WYDATKI BUDŻETÓW GMIN NA 1 MIESZKAŃCA W 2007 R.  
 REVENUE AND EXPENDITURE OF GMINAS BUDGETS PER CAPITA IN 2007

WYSZCZEGÓLNIENIE SPECIFICATION	Dochody Revenue		Wydatki Expenditure	
	ogółem total	w tym własne of which own revenue	ogółem total	w tym inwesty- cyjne <sup>a</sup> of which invest- ment expendi- ture <sup>a</sup>
<b>OGÓŁEM</b> <i>TOTAL</i>	<b>2366,20</b>	<b>1223,06</b>	<b>2338,32</b>	<b>563,12</b>
<b>PODREGION (SUBREGION) CIECHANOWSKO-PŁOCKI</b>	<b>2205,08</b>	<b>895,72</b>	<b>2199,96</b>	<b>443,86</b>
<b>Powiat ciechanowski</b>	<b>2100,54</b>	<b>1023,08</b>	<b>2092,18</b>	<b>401,04</b>
Gmina miejska: <i>Urban gmina:</i>				
Ciechanów	1993,05	1172,56	1941,76	339,45
Gmina miejsko-wiejska: <i>Urban-rural gmina:</i>				
Głinojeck	2431,36	1227,57	2580,75	703,72
Gminy wiejskie: <i>Rural gminas:</i>				
Ciechanów	1839,40	999,87	1764,89	249,32
Gołymin-Osrodek	2103,59	637,46	2197,87	257,75
Grudusk	2129,67	658,88	2081,93	259,11
Ojrzeń	2481,96	596,87	2572,00	670,13
Opinogóra Górna	2104,61	835,43	2041,96	323,39
Regimin	2639,29	1162,02	2526,96	743,47
Sońsk	2021,18	640,99	2171,10	405,42
<b>Powiat gostyniński</b>	<b>2041,24</b>	<b>828,69</b>	<b>2126,70</b>	<b>493,08</b>
Gmina miejska: <i>Urban gmina:</i>				
Gostynin	1967,85	1164,58	2090,74	566,45
Gminy wiejskie: <i>Rural gminas:</i>				
Gostynin	2113,93	596,43	2049,41	369,04
Pacyna	2010,37	550,96	2075,68	250,32
Sanniki	1981,59	621,88	2218,82	618,10
Szczawin Kościelny	2240,23	605,70	2367,15	541,50
<b>Powiat mławski</b>	<b>2334,12</b>	<b>868,05</b>	<b>2316,91</b>	<b>535,42</b>
Gmina miejska: <i>Urban gmina:</i>				
Mława	2231,88	1237,76	2317,87	600,34
Gminy wiejskie: <i>Rural gminas:</i>				
Dzierzgowo	2310,39	550,15	2397,60	357,59
Lipowiec Kościelny	2122,17	439,30	2096,53	422,67
Radzanów	2497,47	471,31	2278,09	205,09
Strzegowo	2650,25	908,09	2299,88	624,31
Stupsk	2196,17	564,90	2115,89	382,14
Szreńsk	2730,42	531,44	2958,05	846,30
Szydłowo	2263,75	523,83	2369,28	647,71
Wieczfnia Kościelna	2460,84	698,32	2297,80	404,34
Wiśniewo	2294,16	637,37	2134,90	376,33

WYSZCZEGÓLNIENIE SPECIFICATION	Dochody Revenue		Wydatki Expenditure	
	ogółem total	w tym własne of which own revenue	ogółem total	w tym inwesty- cyjne <sup>a</sup> of which invest- ment expendi- ture <sup>a</sup>
<b>PODREGION (SUBREGION) CIECHANOWSKO-PŁOCKI (cd.) (cont.)</b>				
<b>Powiat płocki</b>	<b>2365,37</b>	<b>972,94</b>	<b>2359,96</b>	<b>490,68</b>
Gminy miejsko-wiejskie: <i>Urban-rural gminas:</i>				
Drobin	2204,11	539,65	2195,74	336,13
Gąbin	2257,37	732,69	2536,03	879,51
Wyszogród	2128,08	647,60	1896,01	188,64
Gminy wiejskie: <i>Rural gminas:</i>				
Bielsk	2225,30	867,27	1951,41	189,95
Bodzanów	2129,05	672,92	2057,21	343,35
Brudzeń Duży	1962,68	589,02	2011,32	261,28
Bulkowo	2369,72	525,58	2609,02	717,22
Łąck	2366,76	1231,63	2403,07	384,62
Mała Wieś	2156,61	713,26	2289,03	385,70
Nowy Duninów	2142,75	710,60	2438,00	627,81
Radzanowo	1955,04	910,36	1929,85	204,74
Słubice	2870,52	1317,81	2605,58	401,46
Słupno	4412,14	3463,23	4305,74	1524,33
Stara Biała	2621,07	1588,61	2355,20	628,18
Starożreby	2238,79	599,46	2462,65	389,63
<b>Powiat płoński</b>	<b>2123,56</b>	<b>910,27</b>	<b>2031,86</b>	<b>348,08</b>
Gminy miejskie: <i>Urban gminas:</i>				
Płońsk	2082,40	1351,91	1981,86	220,04
Raciąż	2153,12	752,16	1992,38	80,90
Gminy wiejskie: <i>Rural gminas:</i>				
Baboszewo	2256,93	739,12	2205,46	486,47
Czerwińsk nad Wisłą	2004,81	540,22	2042,19	394,42
Dzierżążnia	2060,22	548,82	2088,22	543,98
Joniec	1870,68	772,99	1995,30	416,61
Naruszewo	2005,68	525,63	1907,56	212,13
Nowe Miasto	2264,65	790,10	2278,41	640,98
Płońsk	1962,86	933,43	1656,89	282,71
Raciąż	2131,78	788,58	2095,13	505,90
Sochocin	2059,66	671,31	1978,05	270,68
Zaluski	2691,08	1317,91	2363,09	489,65

<sup>a</sup> Łącznie z dotacjami na finansowanie zadań inwestycyjnych zakładów budżetowych, gospodarstw pomocniczych i funduszy celowych.  
<sup>a</sup> Including allocations for financing investment tasks of budgetary establishments, auxiliary units and appropriated funds.



TABL. 4 (71). DOCHODY I WYDATKI BUDŻETÓW GMIN NA 1 MIESZKAŃCA W 2007 R. (cd.)  
REVENUE AND EXPENDITURE OF GMINAS BUDGETS PER CAPITA IN 2007 (cont.)

WYSZCZEGÓLNIENIE SPECIFICATION	Dochody Revenue		Wydatki Expenditure	
	ogółem total	w tym własne of which own revenue	ogółem total	w tym inwesty- cyjne <sup>a</sup> of which invest- ment expendi- ture <sup>a</sup>
<b>PODREGION (SUBREGION) CIECHANOWSKO-PŁOCKI (dok.) (cont.)</b>				
<b>Powiat sierpecki</b>	<b>2228,57</b>	<b>811,40</b>	<b>2288,75</b>	<b>452,36</b>
Gmina miejska: <i>Urban gmina:</i>				
Sierpc	1931,93	1100,79	1820,95	206,18
Gminy wiejskie: <i>Rural gminas:</i>				
Gozdowo	2276,04	696,66	2314,52	305,44
Mochowo	2612,84	662,78	2691,00	759,18
Rościszewo	2468,31	431,29	3353,25	1390,21
Sierpc	2221,69	748,75	2203,00	236,45
Szczutowo	2527,80	609,81	2817,98	771,14
Zawidz	2315,96	683,38	2282,30	426,86
<b>Powiat żuromiński</b>	<b>2117,11</b>	<b>611,96</b>	<b>2137,52</b>	<b>388,58</b>
Gminy miejsko-wiejskie: <i>Urban-rural gminas:</i>				
Biezuń	2374,72	565,62	2600,83	735,04
Żuromin	1868,99	730,58	1841,64	265,57
Gminy wiejskie: <i>Rural gminas:</i>				
Kuczbork-Osada	2081,38	654,73	2043,24	201,23
Lubowidz	2234,07	493,74	2233,45	511,57
Lutocin	2118,62	407,13	2064,30	205,68
Siemiątkowo	2545,20	648,37	2674,78	618,32
<b>PODREGION (SUBREGION) OSTROŁĘCKO-SIEDLECKI</b>	<b>2227,47</b>	<b>798,57</b>	<b>2210,87</b>	<b>454,69</b>
<b>Powiat łosicki</b>	<b>2266,66</b>	<b>862,70</b>	<b>2249,06</b>	<b>516,64</b>
Gmina miejsko-wiejska: <i>Urban-rural gmina:</i>				
Łosice	2032,01	1054,38	1807,79	267,36
Gminy wiejskie: <i>Rural gminas:</i>				
Huszęw	2104,62	664,09	2068,29	289,11
Olszanka	2104,70	635,40	2196,71	286,13
Platerów	2028,08	596,62	2143,03	495,69
Sarnaki	3129,10	1097,24	3364,92	1347,65
Stara Kornica	2350,63	722,30	2341,45	522,35
<b>Powiat makowski</b>	<b>2454,81</b>	<b>979,11</b>	<b>2501,62</b>	<b>580,31</b>
Gmina miejska: <i>Urban gmina:</i>				
Maków Mazowiecki	2331,17	1015,85	2475,72	712,80
Gmina miejsko-wiejska: <i>Urban-rural gmina:</i>				
Różan	4342,29	2926,63	4334,99	1473,66
<b>PODREGION (SUBREGION) OSTROŁĘCKO-SIEDLECKI (cd.) (cont.)</b>				
<b>Powiat makowski (dok.) (cont.)</b>				
Gminy wiejskie: <i>Rural gminas:</i>				
Czerwonka	2303,99	1096,21	2217,27	324,24
Karniewo	2059,74	488,58	2069,72	264,94
Krasnosielc	2345,40	605,13	2323,12	456,49
Młynarze	2388,93	1024,65	2107,37	48,14
Płoniawy-Bramura	1988,51	683,84	2026,84	111,45
Rzewnie	2423,20	833,22	2333,27	364,46
Sypniewo	2507,54	731,10	2768,93	960,14
Szelków	2154,82	642,32	2342,61	817,96
<b>Powiat ostrołęcki</b>	<b>2345,89</b>	<b>709,48</b>	<b>2233,21</b>	<b>437,66</b>
Gmina miejsko-wiejska: <i>Urban-rural gmina:</i>				
Myszyniec	2452,30	487,53	2214,11	430,33
Gminy wiejskie: <i>Rural gminas:</i>				
Baranowo	2739,48	705,46	2390,25	580,93
Czarnia	2555,75	482,11	2475,51	405,02
Czerwin	2069,75	983,73	2318,40	603,17
Goworowo	2139,90	580,71	2061,48	202,10
Kadzidło	2450,16	561,17	2264,06	339,43
Lelis	2315,82	618,27	1902,44	246,38
Łyse	2737,96	1056,84	2543,63	567,95
Olszewo-Borki	2122,30	714,03	2261,57	459,19
Rzekuń	2055,45	936,34	2110,54	546,18
Troszyn	2268,39	738,23	2306,74	616,72
<b>Powiat ostrowski</b>	<b>2111,24</b>	<b>861,81</b>	<b>2186,62</b>	<b>504,42</b>
Gmina miejska: <i>Urban gmina:</i>				
Ostrów Mazowiecka	2044,43	1198,33	2234,65	651,33
Gmina miejsko-wiejska: <i>Urban-rural gmina:</i>				
Brok	2025,14	831,97	1886,36	360,87
Gminy wiejskie: <i>Rural gminas:</i>				
Andrzejewo	2133,31	619,07	2083,09	251,86
Boguty-Planki	2191,94	635,60	2474,52	667,86
Malkinia Góra	1987,52	856,17	1944,60	232,90
Nur	2182,90	624,03	2221,12	458,81
Ostrów Mazowiecka	2047,53	649,04	2058,57	323,67
Stary Lubotyń	2254,09	776,37	2357,01	655,08
Szulborze Wielkie	2500,56	740,12	2379,90	530,62
Wąsewo	2410,73	605,98	2615,49	970,11
Zareby Kościelne	2345,61	713,68	2427,10	699,34

<sup>a</sup> Łącznie z dotacjami na finansowanie zadań inwestycyjnych zakładów budżetowych, gospodarstw pomocniczych i funduszy celowych.  
<sup>a</sup> Including allocations for financing investment tasks of budgetary establishments, auxiliary units and appropriated funds.

TABL. 4 (71). DOCHODY I WYDATKI BUDŻETÓW GMIN NA 1 MIESZKAŃCA W 2007 R. (cd.)  
 REVENUE AND EXPENDITURE OF GMINAS BUDGETS PER CAPITA IN 2007 (cont.)

WYSZCZEGÓLNIENIE SPECIFICATION	Dochody Revenue		Wydatki Expenditure	
	ogółem total	w tym własne of which own revenue	ogółem total	w tym inwesty- cyjne <sup>a</sup> of which invest- ment expendi- ture <sup>a</sup>
<b>PODREGION (SUBREGION) OSTROŁĘCKO-SIEDLECKI (cd.) (cont.)</b>				
<b>Powiat przasnyski.....</b>	<b>2231,02</b>	<b>749,08</b>	<b>2226,21</b>	<b>386,56</b>
Gmina miejska: <i>Urban gmina:</i>				
Przasnysz.....	2016,10	1062,81	1936,93	320,94
Gmina miejsko-wiejska: <i>Urban-rural gmina:</i>				
Chorzele.....	2344,74	575,24	2306,41	345,86
Gminy wiejskie: <i>Rural gminas:</i>				
Czernice Borowe.....	2580,30	649,79	2500,02	628,44
Jednorzec.....	2583,43	431,25	2491,92	303,26
Krasne.....	2133,51	959,66	2240,75	253,78
Krzynowłoga Mała.....	2366,85	708,13	2584,33	539,35
Przasnysz.....	2017,87	529,89	2196,89	544,23
<b>Powiat pultuski.....</b>	<b>2270,49</b>	<b>826,59</b>	<b>2327,72</b>	<b>530,26</b>
Gmina miejsko-wiejska: <i>Urban-rural gmina:</i>				
Pultusk.....	2155,16	1031,33	2320,99	583,45
Gminy wiejskie: <i>Rural gminas:</i>				
Gzy.....	2089,14	487,09	2052,77	325,76
Obryte.....	2391,43	616,07	2170,60	180,19
Pokrzywnica.....	2535,13	831,44	2595,38	939,46
Świercie.....	2285,05	535,24	2316,02	372,94
Winnica.....	2465,81	749,06	2186,12	252,74
Zatory.....	2431,97	662,86	2619,91	780,79
<b>Powiat siedlecki.....</b>	<b>2193,64</b>	<b>670,47</b>	<b>2158,72</b>	<b>468,56</b>
Gmina miejsko-wiejska: <i>Urban-rural gmina:</i>				
Mordy.....	2041,78	620,42	2113,62	558,55
Gminy wiejskie: <i>Rural gminas:</i>				
Domanice.....	2686,26	628,53	2795,10	826,03
Korczew.....	2172,95	713,81	2012,33	335,90
Kołuń.....	2167,97	595,28	2149,68	325,46
Mokobody.....	2199,05	605,80	1972,38	204,06
Paprotnia.....	2404,00	797,04	2619,81	786,40
Przesmyki.....	2153,12	553,45	2282,74	558,66
Siedlce.....	1971,67	910,94	1929,19	510,82
Skórzec.....	2066,99	486,73	2277,79	626,12
Suchożebry.....	2014,35	707,10	1805,12	224,02
Wiśniew.....	2455,96	606,45	2252,83	520,23
Wodynie.....	2381,46	600,32	2295,58	421,51
Zbuczyn.....	2425,32	606,49	2321,29	422,26
<b>PODREGION (SUBREGION) OSTROŁĘCKO-SIEDLECKI (dok.) (cont.)</b>				
<b>Powiat sokołowski.....</b>	<b>2108,28</b>	<b>862,23</b>	<b>2146,73</b>	<b>326,14</b>
Gmina miejska: <i>Urban gmina:</i>				
Sokołów Podlaski.....	2225,64	1362,63	2399,34	355,58
Gmina miejsko-wiejska: <i>Urban-rural gmina:</i>				
Kosów Lacki.....	2139,20	589,46	1885,72	232,70
Gminy wiejskie: <i>Rural gminas:</i>				
Bielany.....	2132,74	534,14	2257,09	453,62
Ceranów.....	2166,79	702,47	2140,21	236,31
Jablonna Lacka.....	2011,95	601,15	1942,45	224,89
Repki.....	2103,71	622,98	2008,91	320,95
Sabnie.....	1927,77	635,37	2267,96	572,93
Sokołów Podlaski.....	1901,93	676,06	1979,10	271,88
Sterdyń.....	2081,55	614,88	1926,54	261,11
<b>Powiat węgrowski.....</b>	<b>2210,62</b>	<b>762,58</b>	<b>2204,81</b>	<b>451,15</b>
Gmina miejska: <i>Urban gmina:</i>				
Węgrów.....	2520,75	1342,36	2422,45	592,96
Gmina miejsko-wiejska: <i>Urban-rural gmina:</i>				
Łochów.....	2066,39	683,81	2069,77	390,39
Gminy wiejskie: <i>Rural gminas:</i>				
Grębków.....	2077,87	485,75	1959,65	237,70
Korytnica.....	2205,48	587,23	2287,00	548,52
Liw.....	2159,57	667,53	2092,60	351,21
Miedzna.....	2101,35	711,21	2221,80	534,92
Sadowne.....	2095,87	526,38	2122,45	447,32
Stoczek.....	2469,99	618,82	2595,06	581,48
Wierzбно.....	2036,20	665,33	2031,28	247,51
<b>Powiat wyszkowski.....</b>	<b>2160,49</b>	<b>834,77</b>	<b>2025,47</b>	<b>399,13</b>
Gmina miejsko-wiejska: <i>Urban-rural gmina:</i>				
Wyszków.....	1988,71	1014,98	1727,61	275,18
Gminy wiejskie: <i>Rural gminas:</i>				
Brańszczyk.....	2092,05	606,17	2016,63	442,39
Długosiodło.....	2538,71	556,37	2423,98	471,54
Rząśnik.....	2498,97	602,63	2574,35	722,95
Somianka.....	2200,00	651,60	2369,33	369,90
Zabrodzie.....	2478,85	785,18	2538,78	725,72

a Łącznie z dotacjami na finansowanie zadań inwestycyjnych zakładów budżetowych, gospodarstw pomocniczych i funduszy celowych.  
 a Including allocations for financing investment tasks of budgetary establishments, auxiliary units and appropriated funds.

TABL. 4 (71). DOCHODY I WYDATKI BUDŻETÓW GMIN NA 1 MIESZKAŃCA W 2007 R. (cd.)  
REVENUE AND EXPENDITURE OF GMINAS BUDGETS PER CAPITA IN 2007 (cont.)

WYSZCZEGÓLNIENIE SPECIFICATION	Dochody Revenue		Wydatki Expenditure	
	ogółem total	w tym własne of which own revenue	ogółem total	w tym inwesty- cyjne <sup>a</sup> of which invest- ment expendi- ture <sup>a</sup>
<b>PODREGION (SUBREGION)</b>				
<b>WARSZAWSKI</b> .....	<b>2563,19</b>	<b>1705,88</b>	<b>2525,23</b>	<b>724,27</b>
<b>Powiat grodziski</b> .....	<b>2725,42</b>	<b>1766,35</b>	<b>2709,36</b>	<b>823,48</b>
Gminy miejskie: <i>Urban gminas:</i>				
Milanówek .....	2744,26	2111,49	2894,44	898,68
Podkowa Leśna .....	4861,24	3727,42	3976,41	893,47
Gmina miejsko-wiejska: <i>Urban-rural gmina:</i>				
Grodzisk Mazowiecki .....	2671,48	1705,19	2650,00	970,19
Gminy wiejskie: <i>Rural gminas:</i>				
Baranów .....	2002,85	927,09	2002,94	285,49
Jaktorów .....	2271,29	1005,07	2356,69	516,77
Żabia Wola .....	2295,42	1959,94	2946,87	628,73
<b>Powiat grójcecki</b> .....	<b>2091,32</b>	<b>1129,03</b>	<b>2053,59</b>	<b>430,84</b>
Gminy miejsko-wiejskie: <i>Urban-rural gminas:</i>				
Grójec .....	2227,39	1601,77	2143,14	459,76
Mogielnica .....	2095,50	747,30	1968,36	365,22
Nowe Miasto nad Pilicą .....	1839,33	920,62	1722,58	291,73
Warka .....	2089,25	1342,52	2032,25	368,79
Gminy wiejskie: <i>Rural gminas:</i>				
Belsk Duży .....	2221,13	1297,68	2234,81	693,21
Błędów .....	1865,57	661,64	1895,68	280,46
Chynów .....	1998,79	828,16	2004,21	349,97
Goszczyn .....	2278,24	770,94	2545,65	873,20
Jasieniec .....	2262,44	782,53	2424,03	833,57
Pniewy .....	1917,01	782,89	1804,30	201,83
<b>Powiat legionowski</b> .....	<b>2658,50</b>	<b>1947,97</b>	<b>2633,23</b>	<b>891,88</b>
Gmina miejska: <i>Urban gmina:</i>				
Legionowo .....	2384,84	1771,53	2459,81	900,38
Gmina miejsko-wiejska: <i>Urban-rural gmina:</i>				
Serock .....	3032,80	1990,55	3016,44	793,13
Gminy wiejskie: <i>Rural gminas:</i>				
Jabłonna .....	2652,27	1999,72	2644,86	890,78
Nieporęt .....	3004,00	2208,63	2798,13	948,14
Wieliszew .....	3255,96	2450,03	2876,12	888,86
<b>Powiat miński</b> .....	<b>2154,66</b>	<b>1172,56</b>	<b>2040,57</b>	<b>450,89</b>
Gminy miejskie: <i>Urban gminas:</i>				
Mińsk Mazowiecki .....	2216,81	1597,69	1931,01	379,11
Sulejów .....	2495,96	1726,38	2447,10	751,87
Gminy miejsko-wiejskie: <i>Urban-rural gminas:</i>				
Halinów .....	2095,30	1218,39	1872,46	330,78
Kałużyn .....	1894,98	648,60	1878,30	353,35
<b>PODREGION (SUBREGION)</b>				
<b>WARSZAWSKI (cd.) (cont.)</b>				
<b>Powiat miński (dok.) (cont.)</b>				
Gminy wiejskie: <i>Rural gminas:</i>				
Ceglów .....	1864,87	601,65	1698,20	251,93
Dębe Wielkie .....	2160,03	932,34	2359,30	743,83
Dobre .....	2027,89	976,23	1886,65	124,67
Jakubów .....	2165,01	762,37	2276,57	544,36
Łatowicz .....	2078,69	596,78	1965,59	415,57
Mińsk Mazowiecki .....	1818,15	908,76	1627,00	241,55
Mrozy .....	2110,94	665,87	2013,90	405,49
Siennica .....	2223,38	939,88	2355,41	791,04
Stanisławów .....	2289,62	785,59	2499,49	534,62
<b>Powiat nowodworski</b> .....	<b>2446,86</b>	<b>1415,17</b>	<b>2407,81</b>	<b>458,71</b>
Gmina miejska: <i>Urban gmina:</i>				
Nowy Dwór Mazowiecki .....	2905,80	1982,43	2786,96	553,81
Gminy miejsko-wiejskie: <i>Urban-rural gminas:</i>				
Nasielsk .....	1899,87	668,34	1917,56	188,01
Zakroczym .....	2755,37	1264,32	2926,54	457,70
Gminy wiejskie: <i>Rural gminas:</i>				
Czosnów .....	2619,36	1830,35	2642,64	972,61
Leoncin .....	2341,24	1171,43	2161,47	375,76
Pomiechówek .....	1886,44	1112,79	1843,97	289,38
<b>Powiat otwocki</b> .....	<b>2246,00</b>	<b>1470,25</b>	<b>2114,56</b>	<b>491,93</b>
Gminy miejskie: <i>Urban gminas:</i>				
Józefów .....	3009,13	2328,84	2678,80	840,88
Otwock .....	2056,39	1443,10	1971,36	422,00
Gmina miejsko-wiejska: <i>Urban-rural gmina:</i>				
Karczew .....	1949,23	1311,64	1783,66	217,19
Gminy wiejskie: <i>Rural gminas:</i>				
Celestynów .....	1855,53	1011,18	1850,19	421,84
Kolbiel .....	2192,19	934,84	2085,36	549,12
Osieck .....	2416,82	1097,23	2392,67	708,35
Sobienie-Jeziory .....	1995,05	680,66	2182,30	824,89
Wiązowna .....	2684,26	1786,65	2383,70	330,16
<b>Powiat piaseczyński</b> .....	<b>3666,87</b>	<b>2846,60</b>	<b>3687,30</b>	<b>1441,80</b>
Gminy miejsko-wiejskie: <i>Urban-rural gminas:</i>				
Góra Kalwaria .....	2294,40	1518,88	2260,15	271,63
Konstancin-Jeziorna .....	4018,92	3500,51	3843,38	1532,30
Piaseczno .....	4234,47	3300,89	4135,61	1899,54
Tarczyn .....	2423,79	1559,41	2212,64	513,91
Gminy wiejskie: <i>Rural gminas:</i>				
Lesznów .....	4467,74	3639,30	5576,55	2301,30
Prądmów .....	2267,30	1423,55	2031,23	506,23

<sup>a</sup> Łącznie z dotacjami na finansowanie zadań inwestycyjnych zakładów budżetowych, gospodarstw pomocniczych i funduszy celowych.  
*a Including allocations for financing investment tasks of budgetary establishments, auxiliary units and appropriated funds.*

TABL. 4 (71). DOCHODY I WYDATKI BUDŻETÓW GMIN NA 1 MIESZKAŃCA W 2007 R. (cd.)  
 REVENUE AND EXPENDITURE OF GMINAS BUDGETS PER CAPITA IN 2007 (cont.)

WYSZCZEGÓLNIENIE SPECIFICATION	Dochody Revenue		Wydatki Expenditure	
	ogółem total	w tym własne of which own revenue	ogółem total	w tym inwesty- cyjne <sup>a</sup> of which invest- ment expendi- ture <sup>a</sup>
<b>PODREGION (SUBREGION) WARSZAWSKI (cd.) (cont.)</b>				
<b>Powiat pruszkowski.....</b>	<b>2834,28</b>	<b>2250,35</b>	<b>2852,15</b>	<b>1048,30</b>
Gminy miejskie: <i>Urban gminas:</i>				
Piastów.....	2100,40	1538,94	1941,38	343,78
Pruszków.....	2362,93	1913,72	2370,44	873,06
Gmina miejsko-wiejska: <i>Urban-rural gmina:</i>				
Brwinów.....	2584,14	2054,98	2592,41	762,46
Gminy wiejskie: <i>Rural gminas:</i>				
Michałowice.....	3981,02	3012,95	4309,12	1989,23
Nadarzyn.....	5334,71	4572,10	5941,12	3261,40
Raszyn.....	3037,31	2393,02	2741,54	746,98
<b>Powiat sochaczewski.....</b>	<b>2282,15</b>	<b>1189,92</b>	<b>2204,26</b>	<b>506,09</b>
Gmina miejska: <i>Urban gmina:</i>				
Sochaczew.....	2279,04	1390,57	2167,83	597,30
Gminy wiejskie: <i>Rural gminas:</i>				
Brochów.....	2204,97	855,74	2215,52	329,14
Łłów.....	2083,81	518,30	2170,80	472,27
Młodzieszyn.....	2458,22	685,89	2265,47	287,93
Nowa Sucha.....	2140,12	715,65	2161,74	406,54
Rybno.....	1997,27	707,03	1943,84	381,92
Sochaczew.....	2205,63	1286,19	1972,30	302,82
Teresin.....	2575,83	1600,25	2603,11	647,68
<b>Powiat warszawski zachodni.....</b>	<b>2966,70</b>	<b>2334,50</b>	<b>2778,38</b>	<b>727,20</b>
Gminy miejsko-wiejskie: <i>Urban-rural gminas:</i>				
Blonie.....	2581,01	1939,31	2633,67	789,66
Łomianki.....	3064,52	2625,12	2649,07	493,50
Ożarów Mazowiecki.....	3071,44	2535,29	2855,82	808,96
Gminy wiejskie: <i>Rural gminas:</i>				
Izabelin.....	3367,68	2646,61	3239,76	1025,91
Kampinos.....	2490,94	1329,84	2410,21	239,98
Leszno.....	2170,10	1388,30	2217,50	359,68
Stare Babice.....	3491,13	2747,79	3157,58	1013,54
<b>Powiat wołomiński.....</b>	<b>2178,25</b>	<b>1259,41</b>	<b>2168,40</b>	<b>516,42</b>
Gminy miejskie: <i>Urban gminas:</i>				
Kobyłka.....	1949,78	1309,99	1690,00	234,65
Marki.....	2330,91	1699,09	2434,99	593,95
Ząbki.....	2073,05	1522,54	2041,08	606,70
Zielonka.....	2525,44	1862,70	2542,71	512,93
<b>WYSZCZEGÓLNIENIE SPECIFICATION</b>				
<b>PODREGION (SUBREGION) WARSZAWSKI (dok.) (cont.)</b>				
<b>Powiat wołomiński (dok.) (cont.)</b>				
Gminy miejsko-wiejskie: <i>Urban-rural gminas:</i>				
Radzymin.....	2403,15	1536,09	2633,31	903,58
Tłuszcz.....	1919,17	670,24	1855,27	237,46
Wołomin.....	1936,14	1139,91	1958,54	401,75
Gminy wiejskie: <i>Rural gminas:</i>				
Dąbrowka.....	2641,15	970,40	2668,24	799,21
Jadów.....	2287,75	654,33	2032,88	493,22
Klembów.....	2991,42	834,36	2852,70	1182,70
Poświętne.....	1922,82	470,94	1808,23	73,43
Strachówka.....	2083,51	586,52	2062,83	249,69
<b>Powiat żyrardowski.....</b>	<b>2360,16</b>	<b>1352,74</b>	<b>2521,13</b>	<b>678,62</b>
Gmina miejska: <i>Urban gmina:</i>				
Żyrardów.....	2314,49	1503,20	2378,04	444,74
Gmina miejsko-wiejska: <i>Urban-rural gmina:</i>				
Mszczonów.....	3113,73	1722,58	4314,21	2155,77
Gminy wiejskie: <i>Rural gminas:</i>				
Puszcza Mariańska.....	1919,72	813,14	1818,93	273,56
Radziejowice.....	2464,77	1436,14	2214,20	423,13
Wisłtiki.....	1999,51	691,53	1782,80	425,07
<b>PODREGION (SUBREGION) RADOMSKI.....</b>	<b>2160,04</b>	<b>754,47</b>	<b>2123,26</b>	<b>375,84</b>
<b>Powiat białobrzeski.....</b>	<b>2053,66</b>	<b>721,49</b>	<b>2045,53</b>	<b>318,60</b>
Gminy miejsko-wiejskie: <i>Urban-rural gminas:</i>				
Białobrzegi.....	1815,82	954,72	1787,35	273,48
Wyśmierzyce.....	2242,54	775,84	2129,93	363,07
Gminy wiejskie: <i>Rural gminas:</i>				
Promna.....	1907,32	661,18	1881,91	260,03
Radzanów.....	2181,24	489,73	2413,55	539,64
Stara Błotnica.....	2139,11	586,95	2162,38	297,77
Stromiec.....	2371,92	610,86	2276,09	303,18
<b>Powiat garwoliński.....</b>	<b>2106,41</b>	<b>774,78</b>	<b>2084,29</b>	<b>387,14</b>
Gminy miejskie: <i>Urban gminas:</i>				
Garwolin.....	2211,74	1410,14	2007,75	327,14
Łaskarzew.....	2472,66	699,93	2373,58	35,56
Gminy miejsko-wiejskie: <i>Urban-rural gminas:</i>				
Piława.....	1907,25	769,48	1807,50	240,74
Żelechów.....	2083,14	624,05	2187,25	438,31

<sup>a</sup> Łącznie z dotacjami na finansowanie zadań inwestycyjnych zakładów budżetowych, gospodarstw pomocniczych i funduszy celowych.  
<sup>a</sup> Including allocations for financing investment tasks of budgetary establishments, auxiliary units and appropriated funds.

TABL. 4 (71). DOCHODY I WYDATKI BUDŻETÓW GMIN NA 1 MIESZKAŃCA W 2007 R. (dok.)  
REVENUE AND EXPENDITURE OF GMINAS BUDGETS PER CAPITA IN 2007 (cont.)

WYSZCZEGÓLNIENIE SPECIFICATION	Dochody Revenue		Wydatki Expenditure	
	ogółem total	w tym własne of which own revenue	ogółem total	w tym inwesty- cyjne <sup>a</sup> of which invest- ment expendi- ture <sup>a</sup>
<b>PODREGION (SUBREGION) RADOMSKI (cd.) (cont.)</b>				
<b>Powiat garwoliński (dok.) (cont.)</b>				
Gminy wiejskie: <i>Rural gminas:</i>				
Borowie.....	2295,89	737,49	2695,48	929,79
Garwolin.....	2035,08	967,27	1989,14	582,03
Górzno.....	2232,02	514,45	2132,81	259,41
Łaskarzew.....	2104,15	516,15	2044,73	379,18
Maciejowice.....	2090,99	588,23	2054,50	319,20
Miastków Kościelny.....	2222,17	530,23	2621,52	856,21
Parysów.....	2168,43	552,47	2142,09	414,35
Sobolew.....	2084,18	486,69	1972,24	157,03
Trojanów.....	1945,02	525,33	1841,07	254,40
Wilga.....	1851,77	797,95	2071,08	478,52
<b>Powiat kozienicki.....</b>	<b>2435,38</b>	<b>1212,66</b>	<b>2431,75</b>	<b>541,35</b>
Gmina miejsko-wiejska: <i>Urban-rural gmina:</i>				
Kozienice.....	2556,01	1735,39	2633,67	689,05
Gminy wiejskie: <i>Rural gminas:</i>				
Garbatka-Letnisko.....	2023,35	751,70	2144,30	469,53
Głowaczów.....	2464,64	708,72	2381,07	368,79
Gniewoszków.....	2148,21	683,20	2095,47	331,73
Grabów nad Pilicą.....	2181,46	701,51	2106,91	296,08
Magnuszew.....	2627,45	661,41	2361,81	462,65
Siecichów.....	2260,75	771,50	2175,21	423,35
<b>Powiat lipski.....</b>	<b>2035,08</b>	<b>629,46</b>	<b>2062,05</b>	<b>349,84</b>
Gmina miejsko-wiejska: <i>Urban-rural gmina:</i>				
Lipsko.....	1837,11	867,73	1883,68	189,46
Gminy wiejskie: <i>Rural gminas:</i>				
Chotcza.....	2286,53	636,06	2503,01	863,63
Ciepielów.....	2405,78	561,14	2522,44	635,38
Rzeczniów.....	2077,34	549,85	2217,93	487,28
Sienno.....	2034,50	426,89	1872,80	141,90
Solec nad Wisłą.....	1909,94	502,10	1835,41	270,78
<b>Powiat przysuski.....</b>	<b>2272,22</b>	<b>650,23</b>	<b>2080,22</b>	<b>360,09</b>
Gmina miejsko-wiejska: <i>Urban-rural gmina:</i>				
Przysucha.....	2241,22	952,58	1710,70	198,38
Gminy wiejskie: <i>Rural gminas:</i>				
Borkowice.....	2302,37	459,47	2079,21	315,18
Gielniów.....	2054,19	618,62	1905,50	281,31
Kłwów.....	2263,57	541,90	2452,47	542,95
Odrzywoł.....	2318,45	549,68	2297,28	338,54
<b>WYSZCZEGÓLNIENIE SPECIFICATION</b>				
<b>PODREGION (SUBREGION) RADOMSKI (dok.) (cont.)</b>				
<b>Powiat przysuski (dok.) (cont.)</b>				
Gminy wiejskie (dok.): <i>Rural gminas (cont.):</i>				
Potworów.....	2518,79	586,47	2722,03	775,82
Rusinów.....	2336,73	464,25	2184,92	464,50
Wieniawa.....	2235,25	495,52	2094,32	328,78
<b>Powiat radomski.....</b>	<b>2134,20</b>	<b>697,65</b>	<b>2066,16</b>	<b>331,30</b>
Gmina miejska: <i>Urban gmina:</i>				
Pionki.....	2389,17	1459,72	2333,13	110,55
Gminy miejsko-wiejskie: <i>Urban-rural gminas:</i>				
Iłża.....	1847,35	608,59	1815,49	310,53
Skaryszew.....	2040,58	519,77	1975,82	267,19
Gminy wiejskie: <i>Rural gminas:</i>				
Gózd.....	2276,44	450,78	2156,00	323,27
Jastrzębia.....	2184,07	555,59	2100,74	295,60
Jedlińsk.....	2154,77	553,35	2099,54	498,52
Jedlnia-Letnisko.....	1980,59	668,61	1930,26	278,48
Kowala.....	1939,21	543,45	1798,09	207,28
Pionki.....	2140,86	529,57	1928,42	361,80
Przytyk.....	2366,95	505,22	2375,01	594,36
Wierzbica.....	2266,77	843,34	2052,33	129,51
Wolanów.....	2158,84	527,95	2064,20	412,63
Zakrzew.....	2098,45	580,03	2266,69	746,64
<b>Powiat szydlowiecki.....</b>	<b>2108,60</b>	<b>595,69</b>	<b>2093,67</b>	<b>286,69</b>
Gmina miejsko-wiejska: <i>Urban-rural gmina:</i>				
Szydłowiec.....	1964,97	679,48	1888,39	171,29
Gminy wiejskie: <i>Rural gminas:</i>				
Chlewiska.....	2301,48	562,62	2438,42	643,00
Jastrząb.....	2120,33	490,14	2041,20	129,16
Mirów.....	2507,67	440,37	2494,39	305,91
Orońsko.....	2108,13	548,10	2194,35	421,58
<b>Powiat zwoleński.....</b>	<b>2102,03</b>	<b>607,09</b>	<b>2161,37</b>	<b>436,37</b>
Gmina miejsko-wiejska: <i>Urban-rural gmina:</i>				
Zwoleń.....	1885,68	751,79	1851,00	236,12
Gminy wiejskie: <i>Rural gminas:</i>				
Kazanów.....	2360,80	451,85	2568,38	679,16
Policzna.....	2214,69	558,90	2663,78	891,22
Przyłęk.....	2126,89	468,77	2087,29	247,06
Tczów.....	2355,71	549,66	2226,51	528,65

<sup>a</sup> Łącznie z dotacjami na finansowanie zadań inwestycyjnych zakładów budżetowych, gospodarstw pomocniczych i funduszy celowych.  
<sup>a</sup> Including allocations for financing investment tasks of budgetary establishments, auxiliary units and appropriated funds.

TABL. 5 (72). DOCHODY BUDŻETÓW POWIATÓW I MIAST NA PRAWACH POWIATU WEDŁUG RODZAJÓW W 2007 R.  
REVENUE OF POWIATS BUDGETS AND CITIES WITH POWIAT STATUS BY TYPE IN 2007

WYSZCZEGÓLNIENIE SPECIFICATION	Ogółem Grand total	W tym Of which								
		dochody własne own revenue				dotacje celowe z budżetu państwa appropriated allocations from the state budget			subwencje ogólne z budżetu państwa general subsidies from the state budget	
		razem total	w tym of which			razem total	w tym of which		razem total	w tym na zadania oświatowe of which for educational tasks
			udział w podatku dochodo- wym od osób prawnych share in corporate income tax	udział w podatku dochodo- wym od osób fizycznych share in personal income tax	dochody z majątku revenue from property		na zadania z zakresu administracji rządowej for government administra- tion tasks	na zadania własne for own tasks		
w tys. zł in thous. zł										
<b>OGÓŁEM</b> <b>TOTAL</b>	<b>13384864,3</b>	<b>9963257,8</b>	<b>833214,3</b>	<b>4100532,9</b>	<b>974161,2</b>	<b>912583,9</b>	<b>664752,7</b>	<b>238829,7</b>	<b>2228429,0</b>	<b>1901192,4</b>
powiaty..... powiats	1963253,2	749762,2	17219,7	434954,4	24458,6	313161,8	186610,8	120891,7	806219,4	639491,6
miasta na prawach powiatu..... cities with powiat status	11421611,0	9213495,6	815994,5	3665578,5	949702,6	599422,2	478141,9	117938,0	1422209,6	1261700,8
<b>Podregion (Subregion)</b> <b>ciechanowsko-</b> <b>-plocki</b> .....	<b>913197,3</b>	<b>467215,5</b>	<b>44840,3</b>	<b>161998,3</b>	<b>13937,7</b>	<b>104785,9</b>	<b>71625,1</b>	<b>30511,9</b>	<b>277778,1</b>	<b>225815,5</b>
Powiaty: Powiats:										
ciechanowski.....	62058,1	18963,3	664,4	10136,8	501,1	11136,1	6115,4	4080,1	30879,5	28067,3
gosztyński.....	36351,4	10447,6	84,3	3866,0	786,1	6768,3	3540,6	3218,0	16067,0	12049,4
mławski.....	44137,2	11993,8	231,1	6270,5	305,3	6099,6	5349,5	399,9	23888,0	16901,0
plocki.....	65186,7	21085,2	334,8	8248,0	295,1	16482,4	5056,0	11027,9	24735,6	14003,9
pioński.....	59691,5	14881,5	242,1	7320,1	1232,3	6191,0	4978,0	1042,6	30630,1	23834,7
sierpecki.....	35981,2	8962,9	136,0	4295,6	161,0	5035,1	3819,6	1010,0	21463,3	16217,1
żuromiński.....	28106,9	6986,3	61,3	2286,5	175,4	5289,3	3865,1	1141,7	15079,5	11028,3
Miasto na prawach powiatu: City with powiat status:										
Plock.....	581684,3	373895,0	43086,2	119574,7	10481,3	47784,2	38900,9	8591,8	115035,1	103713,8
<b>Podregion (Subregion)</b> <b>ostrolęcko-siedlecki</b>	<b>806363,0</b>	<b>312588,7</b>	<b>9684,4</b>	<b>145438,1</b>	<b>15493,2</b>	<b>124093,7</b>	<b>85449,8</b>	<b>36760,9</b>	<b>337670,0</b>	<b>273027,0</b>
Powiaty: Powiats:										
łosicki.....	22404,5	5399,5	109,4	1996,5	64,4	3435,5	3071,2	361,0	13134,1	9776,1
makowski.....	34362,1	8538,4	80,6	3016,2	114,8	5879,9	5276,4	600,5	19264,5	13397,2
ostrolęcki.....	44632,7	11754,4	117,0	6029,4	65,4	2848,6	2725,0	123,6	22703,0	12398,5
ostrowski.....	45575,9	13608,6	252,8	6334,8	297,8	5335,7	4862,8	84,8	24341,8	19658,8
przasnyski.....	46857,1	10158,2	192,2	4019,8	593,4	9662,8	3848,2	5804,6	22576,8	17753,6
pultuski.....	49551,8	18642,4	115,9	4706,3	5,0	9907,9	3797,7	5712,8	18961,9	15180,4
siedlecki.....	24664,2	9400,0	152,2	5175,2	261,5	1084,2	790,5	251,8	12931,9	4896,5
sokołowski.....	40547,9	11561,3	240,1	5166,9	306,8	9934,6	7146,0	2782,7	18594,1	14278,2
węgrowski.....	42113,0	11802,9	106,8	5775,3	249,4	4920,4	4171,5	537,2	24512,6	18840,3
wyszowski.....	49621,5	14334,9	251,8	6601,1	687,1	10949,3	4717,2	6226,1	22905,0	18995,6
Miasta na prawach powiatu: Cities with powiat status:										
Ostrolęka.....	176858,3	85305,4	3412,3	37184,5	7900,9	27243,7	19252,2	7861,1	60918,3	54019,0
Siedlce.....	229173,8	112082,5	4653,2	59432,1	4946,5	32890,9	25791,1	6414,7	76825,9	73832,8

TABL. 5 (72). DOCHODY BUDŻETÓW POWIATÓW I MIAST NA PRAWACH POWIATU WEDŁUG RODZAJÓW W 2007 R. (dok.)  
REVENUE OF POWIATS BUDGETS AND CITIES WITH POWIAT STATUS BY TYPE IN 2007 (cont.)

WYSZCZEGÓLNIENIE SPECIFICATION	Ogółem Grand total	W tym Of which								
		dochody własne own revenue			dotacje celowe z budżetu państwa appropriated allocations from the state budget			subwencje ogólne z budżetu państwa general subsidies from the state budget		
		razem total	w tym of which		razem total	w tym of which		razem total	w tym of which	
			udział w podatku dochodo- wym od osób prawnych share in corporate income tax	udział w podatku dochodo- wym od osób fizycznych share in personal income tax		dochody z majątku revenue from property	na zadania z zakresu administracji rządowej for government administra- tion tasks		na zadania własne for own tasks	na zadania oświatowe of which for educational tasks
w tys. zł in thous. zł										
<b>Podregion (Subregion) warszawski.....</b>	<b>911877,3</b>	<b>451264,0</b>	<b>12308,2</b>	<b>305723,4</b>	<b>13030,7</b>	<b>136925,9</b>	<b>74433,4</b>	<b>60598,5</b>	<b>290516,4</b>	<b>257506,6</b>
Powiaty: Powiats:										
grodziski .....	65461,4	28890,4	689,7	20345,9	552,4	18759,8	5663,9	12966,8	17061,5	15168,5
grojecki .....	66625,3	20503,5	775,9	10482,5	1020,8	12239,4	6746,0	5089,9	31339,6	27552,1
legionowski .....	58256,7	32998,0	599,7	22834,6	124,5	7053,0	5636,6	1389,0	16200,4	12167,0
miński.....	89129,6	35099,0	582,2	22392,2	388,2	13634,8	6192,2	7272,9	36613,7	35446,7
nowodworski.....	38565,3	18631,5	924,1	11124,1	704,6	5888,2	4696,0	1187,5	13285,5	10602,2
otwocki.....	72192,5	30490,1	602,1	22321,3	788,8	10400,4	7910,0	2398,6	28646,0	27670,4
piaseczyński .....	147940,0	94592,2	1739,1	63052,1	1164,3	20064,5	6210,7	13634,4	32253,0	24783,3
pruszkowski .....	97730,7	59221,8	2419,3	47056,4	475,3	12321,9	8495,8	3805,5	22347,7	17572,7
sochaczewski .....	51815,9	16576,2	506,6	10276,1	192,1	7004,2	5231,1	1119,6	27417,1	25393,0
warszawski zachodni .....	83849,8	42720,6	1887,7	30353,2	1301,3	10246,6	5144,1	5089,1	27482,4	24861,6
wołomiński .....	91585,6	48842,5	1099,7	35808,1	198,2	11851,3	8399,2	3431,9	22849,3	22202,1
żyrardowski.....	48724,5	22698,0	482,1	9676,9	6120,2	7461,7	4107,9	3213,3	15020,1	14087,0
<b>Podregion (Subregion) radomski.....</b>	<b>981584,7</b>	<b>404421,7</b>	<b>10859,9</b>	<b>183144,8</b>	<b>27293,7</b>	<b>180587,4</b>	<b>118885,7</b>	<b>60288,6</b>	<b>367480,6</b>	<b>306512,5</b>
Powiaty: Powiats:										
białobrzescki.....	18898,5	5530,6	26,9	2222,0	210,9	4634,6	3812,2	820,7	8370,6	6166,9
garwoliński.....	77358,2	19785,3	605,9	9580,7	3162,6	8031,7	5207,4	2726,5	41540,0	35833,2
kozienicki .....	37464,1	14444,8	585,0	6986,1	402,3	5230,6	4155,0	1070,2	16149,9	14050,3
lipski.....	30908,6	7162,5	50,3	2272,9	150,4	5790,5	3875,3	1813,8	15496,4	12729,0
przysuski.....	35581,0	6792,4	97,5	2256,4	862,9	4878,4	4383,7	492,4	21832,7	17270,9
radomski .....	76205,3	23401,8	101,9	10065,9	238,6	17448,1	10620,3	6770,8	29939,1	16971,3
szydlowiecki.....	22049,4	6750,7	34,5	2467,9	37,2	4430,4	3306,6	1051,6	10157,4	5439,8
zwoleński .....	21066,9	6108,8	36,5	2134,0	260,9	4830,7	3686,2	1142,0	9548,1	6246,7
Miasto na prawach powiatu: City with powiat status:										
Radom .....	662052,7	314444,7	9321,3	145158,9	21967,9	125312,3	79838,9	44400,6	214446,3	191804,4
<b>Podregion (Subregion) Miasto (City) Warszawa .....</b>	<b>9771841,9</b>	<b>8327767,9</b>	<b>755521,5</b>	<b>3304228,3</b>	<b>904405,9</b>	<b>366191,0</b>	<b>314358,8</b>	<b>50669,8</b>	<b>954983,9</b>	<b>838330,7</b>
Miasto na prawach powiatu: City with powiat status:										
m.st. Warszawa..... Capital City of Warsaw	9771841,9	8327767,9	755521,5	3304228,3	904405,9	366191,0	314358,8	50669,8	954983,9	838330,7

TABL. 6 (73). DOCHODY BUDŻETÓW POWIATÓW I MIAST NA PRAWACH POWIATU WEDŁUG DZIAŁÓW W 2007 R.  
REVENUE OF POWIATS BUDGETS AND CITIES WITH POWIAT STATUS BY DIVISION IN 2007

WYSZCZEGÓLNIENIE SPECIFICATION	Ogółem Total	W tym / Of which							
		transport i łączność transport and communication	gospodarka mieszkaniowa dwelling economy	administracja publiczna public administration	oświata i wychowanie education	ochrona zdrowia health care	pomoc społeczna social assistance	pozostałe zadania w zakresie polityki społecznej other tasks in sphere of social policy	edukacyjna opieka wychowawcza educational care
w tys. zł / in thous. zł									
<b>OGÓŁEM</b> ..... <b>TOTAL</b>	<b>13384864,3</b>	<b>863157,6</b>	<b>1691532,6</b>	<b>111158,4</b>	<b>85757,1</b>	<b>106445,5</b>	<b>596689,6</b>	<b>36419,2</b>	<b>37768,7</b>
powiaty..... powiats	1963253,2	98272,2	35554,3	70463,1	28079,4	87954,6	171999,8	25052,7	17979,0
miasta na prawach powiatu..... cities with powiat status	11421611,0	764885,3	1655978,3	40695,3	57677,7	18490,9	424689,8	11366,5	19789,7
<b>Podregion (Subregion) ciechanowsko-plocki</b> .....	<b>913197,3</b>	<b>70747,8</b>	<b>16079,1</b>	<b>19988,4</b>	<b>9326,9</b>	<b>11282,1</b>	<b>78314,0</b>	<b>6301,3</b>	<b>6716,6</b>
Powiaty: Powiats:									
ciechanowski.....	62058,1	1651,5	166,6	2981,5	795,1	1165,2	7760,0	390,7	551,5
gostyniński.....	36351,4	1004,8	883,9	1706,7	100,2	1009,8	8450,7	282,2	262,5
miławski.....	44137,2	1272,5	26,5	2085,8	895,0	1449,0	1638,5	770,1	777,6
plocki.....	65186,7	3077,8	519,8	3063,4	734,3	3658,5	16886,3	2800,6	454,0
pioński.....	59691,5	7166,2	1180,8	2759,6	2417,2	1950,4	1306,1	404,3	608,7
sierpecki.....	35981,2	932,0	112,7	1607,8	487,2	665,0	1556,2	300,4	777,6
żuromiński.....	28106,9	2215,4	170,5	1139,7	466,0	1132,6	1813,5	431,6	366,5
Miasto na prawach powiatu: City with powiat status:									
Plock.....	581684,3	53427,7	13018,2	4644,1	3431,8	251,6	38902,7	921,4	2918,2
<b>Podregion (Subregion) ostrołęcko-siedlecki</b> .....	<b>806363,0</b>	<b>34640,0</b>	<b>19009,2</b>	<b>21541,4</b>	<b>10054,9</b>	<b>23241,2</b>	<b>79436,3</b>	<b>6025,6</b>	<b>8296,1</b>
Powiaty: Powiats:									
łosicki.....	22404,5	1362,9	69,8	798,2	259,5	1328,8	8,7	253,7	393,9
makowski.....	34362,1	2425,3	58,0	365,2	534,7	1446,1	1280,4	302,8	374,8
ostrołęcki.....	44632,7	7759,3	161,2	2487,7	406,3	1639,9	471,9	1362,7	432,6
ostrowski.....	45575,9	3714,8	542,4	1989,3	676,9	2697,5	156,0	310,7	563,4
przasnyski.....	46857,1	4982,2	526,0	1429,3	782,4	1865,5	6587,5	331,1	519,6
pultuski.....	49551,8	1184,7	41,1	2272,9	455,8	8339,9	7995,1	309,4	230,2
siedlecki.....	24664,2	2016,4	94,4	1932,8	15,0	21,6	1320,8	116,6	211,1
sokołowski.....	40547,9	1644,5	45,0	1687,9	275,4	1363,1	3398,2	371,1	437,9
węgrowski.....	42113,0	1969,1	167,0	1733,0	536,2	1630,7	929,6	339,9	612,4
wyszkowski.....	49621,5	2223,6	829,7	1844,9	392,8	1597,1	8417,3	393,3	599,8
Miasta na prawach powiatu: Cities with powiat status:									
Ostrołęka.....	176858,3	1639,2	8360,4	2537,3	2934,8	24,8	23226,0	159,5	2064,6
Siedlce.....	229173,8	3718,1	8114,3	2462,8	2785,2	1286,1	25644,8	1774,9	1855,7



TABL. 6 (73). DOCHODY BUDŻETÓW POWIATÓW I MIAST NA PRAWACH POWIATU WEDŁUG DZIAŁÓW W 2007 R. (dok.)  
REVENUE OF POWIATS BUDGETS AND CITIES WITH POWIAT STATUS BY DIVISION IN 2007 (cont.)

WYSZCZEGÓLNIENIE SPECIFICATION	Ogółem Total	W tym / Of which							
		transport i łączność transport and commu- nication	gospodarka mieszka- niowa dwelling economy	admini- stracja publiczna public administra- tion	oświata i wychowanie education	ochrona zdrowia health care	pomoc społeczna social assistance	pozostałe zadania w zakresie polityki społecznej other tasks in sphere of social policy	edukacyjna opieka wy- chowawcza educational care
w tys. zł / in thous. zł									
<b>Podregion (Subregion) warszawski.....</b>	<b>911877,3</b>	<b>35268,1</b>	<b>24194,9</b>	<b>25355,7</b>	<b>11918,5</b>	<b>33523,9</b>	<b>78059,5</b>	<b>8600,2</b>	<b>5174,1</b>
Powiaty: Powiats:									
grodziski .....	65461,4	2498,1	2436,5	329,8	290,2	12629,2	2104,6	474,3	84,8
grójceki .....	66625,3	4647,7	926,4	2899,1	135,3	2215,2	7600,2	232,5	814,8
legionowski .....	58256,7	2540,2	1079,6	4409,5	1393,1	1119,1	2982,6	382,4	232,5
miński.....	89129,6	1242,8	440,9	3712,1	4801,5	3548,4	9684,0	392,2	680,4
nowodorski.....	38565,3	1130,7	664,0	3002,3	49,0	984,7	2906,7	461,8	414,4
otwocki.....	72192,5	1772,6	1520,0	507,9	73,2	1271,8	5813,3	313,5	337,4
piaseczyński .....	147940,0	9128,7	5458,1	1548,1	768,1	819,8	20645,0	339,0	295,5
pruszkowski .....	97730,7	2755,0	1445,5	555,0	1254,2	2130,6	5562,5	405,8	497,1
sochaczewski .....	51815,9	2,2	286,8	5151,5	166,6	1705,8	1783,5	487,6	694,2
warszawski zachodni .....	83849,8	3311,1	2564,5	822,7	463,2	1391,9	7494,1	230,8	280,0
wolomiński .....	91585,6	2907,9	661,6	488,1	1952,8	4726,1	6007,8	4425,7	252,4
żyrardowski.....	48724,5	3331,1	6710,9	1929,5	571,3	981,3	5475,2	454,5	590,9
<b>Podregion (Subregion) radomski.....</b>	<b>981584,7</b>	<b>41199,6</b>	<b>29590,2</b>	<b>18948,6</b>	<b>11744,3</b>	<b>22383,2</b>	<b>113788,7</b>	<b>7994,4</b>	<b>12485,2</b>
Powiaty: Powiats:									
białobrzezski.....	18898,5	1066,1	149,2	126,8	96,8	1330,7	1502,1	219,6	212,5
garwoliński.....	77358,2	2815,1	3379,3	2613,9	1528,0	1843,0	2516,2	379,5	898,8
kozienicki .....	37464,1	2120,8	770,2	1598,6	709,6	2176,4	1929,3	255,7	577,8
lipski.....	30908,6	2113,3	32,1	1025,9	428,0	1316,0	4630,9	276,9	651,6
przysuski.....	35581,0	1334,5	888,2	1213,6	1961,5	1874,5	46,5	322,0	1050,7
radomski .....	76205,3	4236,8	133,9	4270,9	558,9	10698,0	9577,1	4920,2	480,5
szydłowiecki.....	22049,4	1444,5	103,1	1117,0	428,7	885,3	1995,0	384,1	536,1
zwolencki .....	21066,9	1270,3	308,0	1255,0	219,4	1346,1	1766,3	223,5	222,5
Miasto na prawach powiatu: City with powiat status:									
Radom .....	662052,7	24798,3	23826,2	5726,8	5813,4	913,4	89825,3	1012,9	7854,5
<b>Podregion (Subregion) Miasto (City) Warszawa</b>	<b>9771841,9</b>	<b>681302,1</b>	<b>1602659,1</b>	<b>25324,3</b>	<b>42712,4</b>	<b>16015,1</b>	<b>247091,0</b>	<b>7497,7</b>	<b>5096,6</b>
Miasto na prawach powiatu: City with powiat status:									
m.st. Warszawa..... Capital City of Warsaw	9771841,9	681302,1	1602659,1	25324,3	42712,4	16015,1	247091,0	7497,7	5096,6

TABL. 7 (74). WYDATKI BUDŻETÓW POWIATÓW I MIAST NA PRAWACH POWIATU WEDŁUG RODZAJÓW W 2007 R.  
EXPENDITURE OF POWIATS BUDGETS AND CITIES WITH POWIAT STATUS BY TYPE IN 2007

WYSZCZEGÓLNIENIE SPECIFICATION	Ogółem <i>Grand total</i>	W tym <i>Of which</i>						wydatki majątkowe <i>property expenditure</i>		
		dotacje <i>allocations</i>	świadczenia na rzecz osób fizycznych <i>benefits for natural persons</i>	wydatki bieżące jednostek budżetowych <i>current expenditure of budgetary entities</i>					razem <i>total</i>	w tym inwestycyjne <sup>a</sup> <i>of which investment expenditure<sup>a</sup></i>
				razem <i>total</i>	w tym <i>of which</i>		razem <i>total</i>			
					wynagro- dzenia <i>wages and salaries</i>	zakup mate- riarów i usług <i>purchase of materials and services</i>				
w tys. zł <i>in thous. zł</i>										
<b>OGÓŁEM</b> <i>TOTAL</i>	<b>12680563,5</b>	<b>862628,7</b>	<b>613561,4</b>	<b>7903506,7</b>	<b>3348434,9</b>	<b>3371078,4</b>	<b>2405372,3</b>	<b>2365332,8</b>		
powiaty..... <i>powiats</i>	1945126,3	100192,2	82108,3	1315630,9	778505,2	306477,8	372722,0	372712,0		
miasta na prawach powiatu..... <i>cities with powiat status</i>	10735437,2	762436,5	531453,1	6587875,8	2569929,7	3064600,6	2032650,3	1992620,8		
<b>Podregion (Subregion)</b> <b>ciechanowsko-plocki.....</b>	<b>909929,5</b>	<b>54316,6</b>	<b>65448,4</b>	<b>547271,1</b>	<b>311251,8</b>	<b>148655,2</b>	<b>200094,9</b>	<b>184918,9</b>		
Powiaty: <i>Powiats:</i>										
ciechanowski.....	61891,8	2953,8	2683,3	51072,8	32758,9	9486,8	4948,2	4948,2		
gostyniński.....	34379,8	282,1	886,9	30306,3	17128,4	7320,0	2502,2	2502,2		
mławski.....	48773,6	2164,2	2235,8	31566,1	19871,0	6040,4	12529,5	12529,5		
plocki.....	61741,9	3334,5	2702,7	49647,7	27525,4	11555,4	5048,3	5048,3		
płoński.....	58771,0	1493,0	2637,3	40879,7	25945,2	7545,5	13365,5	13365,5		
sierpecki.....	38161,2	1167,3	2721,2	28582,9	18258,4	5941,7	5456,1	5456,1		
żuromiński.....	27597,8	748,7	1445,1	20569,0	12715,5	4160,8	4697,1	4697,1		
Miasto na prawach powiatu: <i>City with powiat status:</i>										
Plock.....	578612,4	42173,0	50136,0	294646,7	157049,0	96604,5	151547,9	136371,9		
<b>Podregion (Subregion)</b> <b>ostrolęcko-siedlecki.....</b>	<b>792386,6</b>	<b>60128,7</b>	<b>67026,0</b>	<b>516900,9</b>	<b>319867,4</b>	<b>108063,9</b>	<b>138153,8</b>	<b>137140,3</b>		
Powiaty: <i>Powiats:</i>										
łosicki.....	22220,8	445,2	994,6	16579,6	10947,0	2712,7	4004,0	4004,0		
makowski.....	36259,6	403,3	1848,6	25262,1	15588,8	5407,5	8559,2	8559,2		
ostrolęcki.....	46220,6	1051,5	2719,3	24745,5	13780,5	5709,1	17239,9	17239,9		
ostrowski.....	43746,3	1044,7	2274,7	32458,3	20174,4	6334,1	7655,9	7655,9		
przasnyski.....	45043,2	1656,1	1883,1	29469,5	18785,4	5722,9	11850,6	11840,6		
pultuski.....	48577,6	958,0	1712,0	33744,1	20671,7	7570,4	11618,0	11618,0		
siedlecki.....	23834,0	2187,7	1520,1	14950,1	7681,7	5228,4	5099,5	5099,5		
sokolowski.....	41769,6	2729,9	1468,8	25481,8	16349,5	4953,5	11468,4	11468,4		
węgrowski.....	43762,7	2705,6	1803,4	30864,6	19579,2	5897,1	7659,3	7659,3		
wyszkowski.....	48963,4	5310,7	2091,4	35496,9	22780,0	6238,9	5681,4	5681,4		
Miasta na prawach powiatu: <i>Cities with powiat status:</i>										
Ostrolęka.....	166631,9	11937,1	22921,4	112830,9	71743,9	21589,8	17056,9	16053,4		
Siedlce.....	225357,0	29698,8	25788,6	135017,5	81785,3	30699,6	30260,6	30260,6		

<sup>a</sup> Łącznie z dotacjami na finansowanie zadań inwestycyjnych zakładów budżetowych, gospodarstw pomocniczych i funduszy celowych.  
<sup>a</sup> Including allocations for financing investment tasks of budgetary establishments, auxiliary units and appropriated funds.

TABL. 7 (74). WYDATKI BUDŻETÓW POWIATÓW I MIAST NA PRAWACH POWIATU WEDŁUG RODZAJÓW W 2007 R. (dok.)  
EXPENDITURE OF POWIATS BUDGETS AND CITIES WITH POWIAT STATUS BY TYPE IN 2007 (cont.)

WYSZCZEGÓLNIENIE SPECIFICATION	Ogółem Grand total	W tym Of which							
		dotacje allocations	świadczenia na rzecz osób fizycznych benefits for natural persons	wydatki bieżące jednostek budżetowych current expenditure of budgetary entities			wydatki majątkowe property expenditure		
				razem total	w tym of which		razem total	w tym inwestycyjne <sup>a</sup> of which investment expenditure <sup>a</sup>	
					wynagro- dzenia wages and salaries	zakup mate- riałów i usług purchase of materials and services			
		w tys. zł		in thous. zł					
<b>Podregion (Subregion)</b>									
<b>warszawski</b> .....	<b>895842,6</b>	<b>60812,9</b>	<b>34258,9</b>	<b>559251,8</b>	<b>317697,5</b>	<b>152610,7</b>	<b>175867,1</b>	<b>175867,1</b>	
Powiaty: Powiats:									
grodziski .....	66171,8	3781,4	1650,2	32901,3	20707,2	6705,1	23065,5	23065,5	
grójcecki .....	68072,4	3890,8	3511,6	45902,5	26333,7	12406,5	13936,8	13936,8	
legionowski .....	57681,3	2303,1	2923,6	31363,7	17991,6	7676,8	17403,0	17403,0	
miński.....	85451,4	4051,8	2770,9	64934,1	38691,1	15436,6	13448,6	13448,6	
nowodworski.....	39559,5	1756,1	2632,6	26628,9	16306,7	6119,7	7645,8	7645,8	
otwocki.....	73033,0	1071,8	2476,3	58875,1	36194,3	12600,5	5654,8	5654,8	
piaseczyński .....	146358,9	9484,2	2990,7	78904,9	39571,7	28274,7	31703,4	31703,4	
pruskowski .....	96421,0	7694,0	2924,0	49032,0	24636,5	17359,3	20690,1	20690,1	
sochaczewski .....	49910,6	3215,0	2381,9	39050,9	23977,3	8291,9	4613,1	4613,1	
warszawski zachodni .....	78276,3	13801,7	2645,6	40700,2	22503,6	11689,3	12936,7	12936,7	
włomiński .....	91135,2	7602,3	5215,2	58859,1	30895,6	18900,1	18351,7	18351,7	
żyrardowski.....	43771,2	2160,6	2136,2	32099,2	19888,2	7150,3	6417,5	6417,5	
<b>Podregion (Subregion)</b>									
<b>radomski</b> .....	<b>984426,5</b>	<b>54847,4</b>	<b>122042,7</b>	<b>614961,2</b>	<b>372347,6</b>	<b>128162,0</b>	<b>179611,0</b>	<b>163761,0</b>	
Powiaty: Powiats:									
białobrzeski.....	18631,6	518,3	936,2	14193,2	9253,6	2220,0	2846,2	2846,2	
garwoliński.....	82417,4	3762,9	2771,3	53789,5	34437,2	9029,8	21655,8	21655,8	
kozienicki .....	37783,2	832,0	1820,6	29569,2	17942,8	6613,1	4827,2	4827,2	
lipski.....	30514,0	172,8	1414,0	23958,7	14363,8	5740,3	4850,0	4850,0	
przysuski.....	33003,4	1327,3	1673,3	24821,6	15369,7	4592,1	4767,3	4767,3	
radomski.....	72964,9	1297,6	3521,6	55629,0	28946,9	10705,8	12241,0	12241,0	
szydlowiecki.....	21383,8	198,1	918,5	17476,1	10525,2	3919,9	2675,7	2675,7	
zwoleński.....	20870,6	633,8	1165,6	15264,9	9427,5	3221,1	3608,5	3608,5	
Miasto na prawach powiatu: City with powiat status:									
Radom .....	666857,7	46104,4	107821,7	380259,1	232080,9	82120,0	122139,4	106289,4	
<b>Podregion (Subregion)</b>									
<b>Miasto (City) Warszawa</b>	<b>9097978,3</b>	<b>632523,2</b>	<b>324785,4</b>	<b>5665121,6</b>	<b>2027270,5</b>	<b>2833586,7</b>	<b>1711645,5</b>	<b>1703645,5</b>	
Miasto na prawach powiatu: City with powiat status:									
m.st. Warszawa..... Capital City of Warsaw	9097978,3	632523,2	324785,4	5665121,6	2027270,5	2833586,7	1711645,5	1703645,5	

<sup>a</sup> Łącznie z dotacjami na finansowanie zadań inwestycyjnych zakładów budżetowych, gospodarstw pomocniczych i funduszy celowych.  
a Including allocations for financing investment tasks of budgetary establishments, auxiliary units and appropriated funds.

TABL. 8 (75). WYDATKI BUDŻETÓW POWIATÓW I MIAST NA PRAWACH POWIATU WEDŁUG DZIAŁÓW W 2007 R.  
 EXPENDITURE OF POWIATS BUDGETS AND CITIES WITH POWIAT STATUS BY DIVISION IN 2007

WYSZCZEGÓLNIENIE SPECIFICATION	Ogółem Total	W tym / Of which							
		transport i łączność transport and commu- nication	gospodarka mieszka- niowa dwelling economy	admini- stracja publiczna public administra- tion	oświata i wychowanie education	ochrona zdrowia health care	pomoc społeczna social assistance	pozostałe zadania w zakresie polityki społecznej other tasks in sphere of social policy	edukacyjna opieka wy- chowawcza educational care
w tys. zł / in thous. zł									
<b>OGÓŁEM</b> ..... <b>TOTAL</b>	<b>12680563,5</b>	<b>3199237,3</b>	<b>1055571,7</b>	<b>1020655,7</b>	<b>3005666,1</b>	<b>358517,3</b>	<b>1105200,4</b>	<b>146605,9</b>	<b>410185,7</b>
powiaty..... powiats	1945126,3	294287,3	18363,8	238331,6	585262,5	106279,9	274457,0	61028,5	133104,5
miasta na prawach powiatu..... cities with powiat status	10735437,2	2904950,0	1037207,9	782324,1	2420403,6	252237,4	830743,4	85577,4	277081,2
<b>Podregion (Subregion)</b> <b>ciechanowsko-plocki</b> .....	<b>909929,5</b>	<b>165194,7</b>	<b>16560,2</b>	<b>79400,1</b>	<b>279045,0</b>	<b>27136,0</b>	<b>123341,5</b>	<b>18816,6</b>	<b>41180,1</b>
Powiaty: Powiats:									
ciechanowski.....	61891,8	6946,1	82,0	6942,9	22745,2	1181,2	11461,0	1783,1	4563,0
gostyniński.....	34379,8	2719,7	51,7	4366,2	9824,9	1034,3	9662,4	1253,4	2588,3
miławski.....	48773,6	8027,4	19,1	5393,4	20104,8	1593,9	4055,5	1868,8	2255,5
plocki.....	61741,9	6921,3	169,8	8787,3	14023,9	3657,9	20864,5	4040,4	1445,3
pioński.....	58771,0	12839,3	74,4	6926,6	21343,0	2961,3	4746,5	1943,3	3935,7
sierpecki.....	38161,2	6044,3	25,5	4538,1	13842,6	1519,8	3408,4	1233,7	3265,0
żuromiński.....	27597,8	3947,7	83,5	3260,2	11198,0	1132,6	2640,0	992,1	1068,9
Miasto na prawach powiatu: City with powiat status:									
Plock.....	578612,4	117749,0	16054,2	39185,4	165962,5	14054,9	66503,1	5701,7	22058,3
<b>Podregion (Subregion)</b> <b>ostrołęcko-siedlecki</b> .....	<b>792386,6</b>	<b>109611,5</b>	<b>11976,5</b>	<b>78892,2</b>	<b>292202,7</b>	<b>30260,0</b>	<b>114938,2</b>	<b>16468,8</b>	<b>48712,3</b>
Powiaty: Powiats:									
łosicki.....	22220,8	3283,8	48,9	2385,1	6777,2	1874,6	845,7	622,4	3550,7
makowski.....	36259,6	8473,9	41,3	3839,1	11107,3	1565,7	2777,0	1034,9	3210,0
ostrołęcki.....	46220,6	17403,0	138,5	6774,0	11753,5	1639,9	2571,0	2670,6	1394,3
ostrowski.....	43746,3	5749,9	60,4	5520,4	19032,2	3311,5	2129,0	1263,6	2443,9
przasnyski.....	45043,2	9717,2	50,9	4747,9	12793,7	2073,7	8355,9	972,9	2798,7
pultuski.....	48577,6	3463,4	54,9	5498,3	12717,4	9926,2	8572,6	1127,9	3533,4
siedlecki.....	23834,0	6685,4	34,8	6773,4	2752,1	21,6	2829,1	724,3	2282,3
sokołowski.....	41769,6	6077,7	45,0	4166,7	14088,0	2246,9	4584,9	859,1	1874,3
węgrowski.....	43762,7	6588,1	72,6	4410,5	17196,1	1830,6	2993,3	849,8	4054,8
wyszkowski.....	48963,4	5370,4	67,9	5747,5	15274,8	1624,6	11031,1	1466,5	4296,6
Miasta na prawach powiatu: Cities with powiat status:									
Ostrołęka.....	166631,9	17519,7	2129,8	13797,6	69935,8	831,8	33060,3	1303,6	6915,0
Siedlce.....	225357,0	19279,1	9231,5	15231,7	98774,6	3312,9	35188,2	3573,3	12358,1

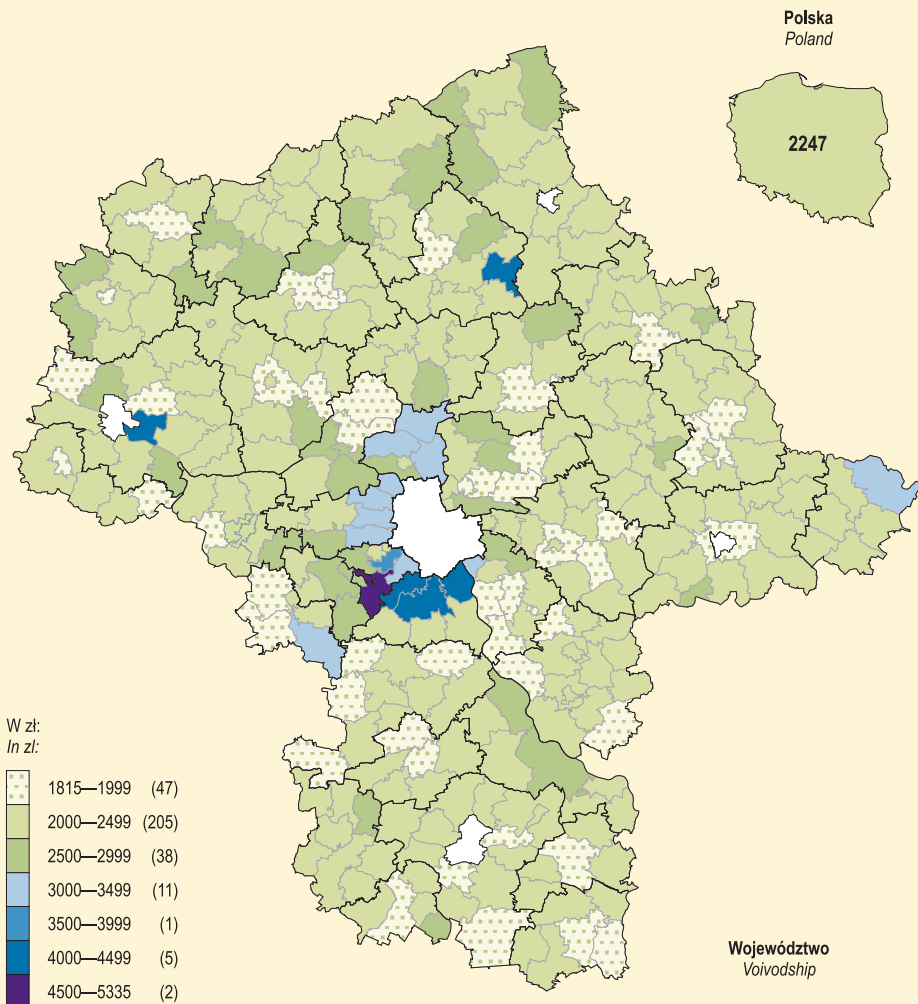


TABL. 9 (76). **DOCHODY I WYDATKI BUDŻETÓW POWIATÓW I MIAST NA PRAWACH POWIATU NA 1 MIESZKAŃCA W 2007 R.**  
**REVENUE AND EXPENDITURE OF POWIATS BUDGETS AND CITIES WITH POWIAT STATUS PER CAPITA IN 2007**


WYSZCZEGÓLNIENIE SPECIFICATION	Dochody Revenue		Wydatki Expenditure		WYSZCZEGÓLNIENIE SPECIFICATION	Dochody Revenue		Wydatki Expenditure	
	ogółem total	w tym własne of which own revenue	ogółem total	w tym inwesty- cyjne <sup>a</sup> of which invest- ment expendi- ture <sup>a</sup>		ogółem total	w tym własne of which own revenue	ogółem total	w tym inwesty- cyjne <sup>a</sup> of which invest- ment expendi- ture <sup>a</sup>
<b>OGÓŁEM</b> <b>TOTAL</b>	<b>2584,71</b>	<b>1923,97</b>	<b>2448,70</b>	<b>456,76</b>	<b>Podregion (Subregion)</b> <b>warszawski</b>	<b>665,55</b>	<b>329,36</b>	<b>653,85</b>	<b>128,36</b>
powiaty ..... <i>powiats</i>	656,54	250,73	650,48	124,64	Powiaty: <i>Powiats:</i>				
miasta na prawach powiatu ..... <i>cities with powiat status</i>	5219,64	4210,54	4906,06	910,62	grodziski ..... grojecki ..... legionowski ..... miński ..... nowodworski ..... otwocki ..... piaseczyński ..... pruskowski ..... sochaczewski ..... warszawski zachodni ..... wołomiński ..... żyrardowski .....	824,75 689,85 591,71 628,59 508,25 616,93 996,27 666,09 620,54 820,60 445,85 652,25	363,99 212,30 335,16 247,54 245,55 260,56 637,01 403,63 198,52 418,09 237,77 303,85	833,70 704,83 585,87 602,64 521,36 624,12 985,62 657,17 597,72 766,05 443,66 585,94	290,60 144,30 176,76 94,85 100,76 48,32 213,50 141,02 55,25 126,61 89,34 85,91
<b>Podregion (Subregion)</b> <b>ciechanowsko-plocki</b>	<b>1459,75</b>	<b>746,85</b>	<b>1454,53</b>	<b>295,59</b>	<b>Podregion (Subregion)</b> <b>radomski</b>	<b>1346,10</b>	<b>554,61</b>	<b>1350,00</b>	<b>224,57</b>
Powiaty: <i>Powiats:</i>					Powiaty: <i>Powiats:</i>				
ciechanowski ..... gostyniński ..... mławski ..... plocki ..... płoński ..... sierpecki ..... żuromiński .....	684,69 774,22 602,98 610,92 682,99 670,48 702,37	209,22 222,52 163,85 197,61 170,27 167,02 174,58	682,85 732,23 666,32 578,64 672,46 711,10 689,65	54,59 53,29 171,17 47,31 152,93 101,67 117,38	białobrzeski ..... garwoliński ..... kozienicki ..... lipski ..... przysuski ..... radomski ..... szydlowiecki ..... zwoleński .....	562,64 727,67 610,16 848,67 816,64 523,66 550,92 568,19	164,65 186,11 235,26 196,66 155,90 160,81 168,67 164,76	554,69 775,26 615,36 837,84 757,48 501,39 534,29 562,90	84,74 203,70 78,62 133,17 109,42 84,12 66,85 97,32
Miasto na prawach powiatu: <i>City with powiat status:</i>					Miasto na prawach powiatu: <i>City with powiat status:</i>				
Plock ..... <b>Podregion (Subregion)</b> <b>ostrolęcko-siedlecki</b>	4579,58 <b>1076,79</b>	2943,66 <b>417,42</b>	4555,39 <b>1058,12</b>	1073,65 <b>183,13</b>	Radom ..... <b>Podregion (Subregion)</b> <b>Miasto (City) Warszawa</b> ....	2938,64 <b>5732,24</b>	1395,72 <b>4885,13</b>	2959,97 <b>5336,94</b>	471,78 <b>999,37</b>
Powiaty: <i>Powiats:</i>					Miasto na prawach powiatu: <i>City with powiat status:</i>				
łosicki ..... makowski ..... ostrolęcki ..... ostrowski ..... przasnyski ..... pułtowski ..... siedlecki ..... sokołowski ..... węgrowski ..... wyszowski .....	690,69 741,47 532,49 608,69 886,98 971,01 306,65 716,50 623,52 691,22	166,45 184,24 140,24 181,75 192,29 365,32 116,87 204,29 174,75 199,68	685,02 782,42 551,43 584,25 852,64 951,92 296,32 738,08 647,94 682,05	123,44 184,69 205,68 102,25 224,13 227,67 63,40 202,65 113,40 79,14	m.st. Warszawa ..... <i>Capital City of Warsaw</i>	5732,24 4885,13	5336,94 999,37		
Miasta na prawach powiatu: <i>Cities with powiat status:</i>									
Ostrolęka ..... Siedlce .....	3265,72 2975,63	1575,18 1455,30	3076,89 2926,07	296,43 392,91					

<sup>a</sup> Łącznie z dotacjami na finansowanie zadań inwestycyjnych zakładów budżetowych, gospodarstw pomocniczych i funduszy celowych.  
<sup>a</sup> Including allocations for financing investment tasks of budgetary establishments, auxiliary units and appropriated funds.

**DOCHODY BUDŻETÓW GMIN<sup>a</sup> NA 1 MIESZKAŃCA W 2007 R.**  
**REVENUE OF GMINAS BUDGETS<sup>a</sup> PER CAPITA IN 2007**

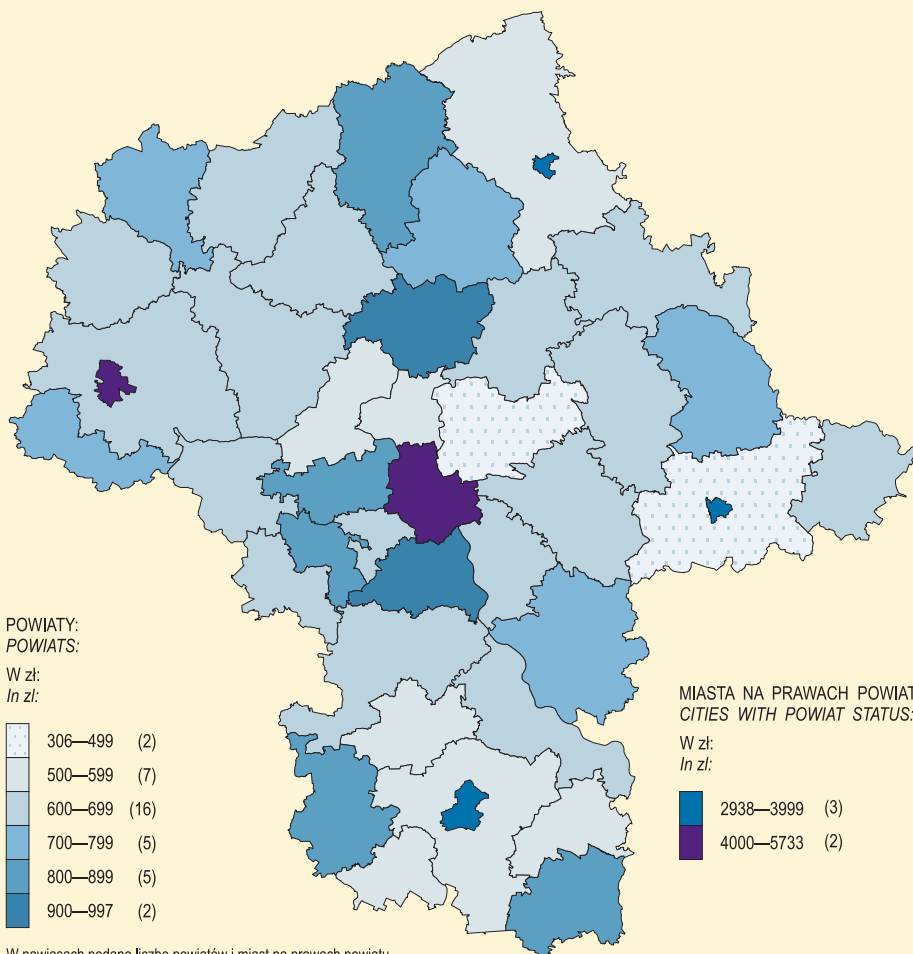


W nawiasach podano liczbę gmin.  
 Number of gminas is given in brackets.

 miasta na prawach powiatu  
 cities with powiat status

<sup>a</sup> Bez dochodów gmin mających również status miasta na prawach powiatu.  
<sup>a</sup> Excluding revenue of gminas which are also cities with powiat status.

**DOCHODY BUDŻETÓW POWIATÓW I MIAST NA PRAWACH POWIATU NA 1 MIESZKAŃCA W 2007 R.**  
**REVENUE OF POWIATS BUDGETS AND CITIES WITH POWIAT STATUS PER CAPITA IN 2007**



W nawiasach podano liczbę powiatów i miast na prawach powiatu.  
 Number of powiats and cities with powiat status is given in brackets.

**Polska**  
 Poland



**Województwo**  
 Voivodship



**Polska**  
 Poland



**Województwo**  
 Voivodship





## Dział XIV. INWESTYCJE. ŚRODKI TRWAŁE

### Chapter XIV. INVESTMENTS. FIXED ASSETS

TABL. 1 (77). NAKŁADY INWESTYCYJNE W PRZEDSIĘBIORSTWACH<sup>a</sup> W 2007 R. (ceny bieżące)  
INVESTMENT OUTLAYS IN ENTERPRISES<sup>a</sup> IN 2007 (current prices)

WYSZCZEGÓLNIENIE SPECIFICATION	Ogółem Grand total	W tym Of which						
		przemysł industry		budownictwo construction	handel i naprawy <sup>Δ</sup> trade and repair <sup>Δ</sup>	transport, gospodarka magazynowa i łączność transport, storage and communication	pośrednictwo finansowe financial intermediation	obsługa nieruchomości i firm <sup>Δ</sup> real estate, renting and business activities
		razem total	w tym przetwórstwo przemysłowe of which manufacturing					
		w tys. zł in thous. zł						
<b>OGÓŁEM TOTAL</b>								
<b>WOJEWÓDZTWO ..... VOIVODSHIP</b>	<b>27219053</b>	<b>6746782</b>	<b>5032095</b>	<b>758423</b>	<b>3779644</b>	<b>6114099</b>	<b>3045972</b>	<b>4635310</b>
<b>Podregion (Subregion) ciechanowsko-płocki .....</b>	<b>1799956</b>	<b>1174721</b>	<b>1039190</b>	<b>49580</b>	<b>146733</b>	<b>144266</b>	<b>23065</b>	<b>70060</b>
Powiaty: Powiats:								
ciechanowski .....	181822	105157	94486	1788	25203	25493	3142	1563
gostyński .....	91573	68327	56134	5845	1597	419	288	5094
mławski .....	145055	94090	91626	1842	9040	2085	1460	7628
płocki .....	93977	19707	16259	2850	11806	50338	1516	4092
płoński .....	108558	62410	47074	4951	10462	13463	7915	4760
sierpecki .....	51966	31011	22407	74	864	6131	749	567
żuromiński .....	10957	6355	4448	36	2176	211	779	15
Miasto na prawach powiatu: City with powiat status:								
Płock .....	1116048	787664	706756	32194	85585	46126	7216	46341
<b>Podregion (Subregion) ostrolęcko-siedlecki .....</b>	<b>1289466</b>	<b>792430</b>	<b>668579</b>	<b>83858</b>	<b>120633</b>	<b>88979</b>	<b>12522</b>	<b>25155</b>
Powiaty: Powiats:								
łosicki .....	23495	13891	13170	39	188	2908	713	1279
makowski .....	80124	74123	72110	313	1364	1389	1083	502
ostrolęcki .....	67708	52035	46850	1890	7786	3298	524	—
ostrowski .....	199482	165609	159799	6265	5968	10733	3014	65
przasnyski .....	81153	61400	58442	2684	2911	6556	619	2136
pultuski .....	20781	7247	5146	2066	9006	339	618	123
siedlecki .....	60585	37684	37645	2010	1406	5692	926	134
sokołowski .....	81323	50841	46892	515	13809	6892	591	2964
węgrowski .....	50169	33553	33471	660	8720	1423	658	1994
wyszkowski .....	164269	126701	109417	3850	13871	9096	1153	2937
Miasta na prawach powiatu: Cities with powiat status:								
Ostrołęka .....	236588	113735	40573	16976	19500	8917	1519	4027
Siedlce .....	223789	55611	45064	46590	36104	31736	1104	8994

<sup>a</sup> Dane dotyczą podmiotów gospodarczych, w których liczba pracujących przekracza 9 osób; według lokalizacji inwestycji.  
<sup>a</sup> Data concern economic entities employing more than 9 persons; according to investment location.

TABL. 1 (77). NAKŁADY INWESTYCYJNE W PRZEDSIĘBIORSTWACH<sup>a</sup> W 2007 R. (cd.)  
 INVESTMENT OUTLAYS IN ENTERPRISES<sup>a</sup> IN 2007 (cont.)

WYSZCZEGÓLNIENIE SPECIFICATION	Ogółem Grand total	W tym Of which						
		przemysł industry		budownictwo construction	handel i naprawy <sup>Δ</sup> trade and repair <sup>Δ</sup>	transport, gospodarka magazynowa i łączność transport, storage and communication	pośrednictwo finansowe financial intermediation	obsługa nieruchomości i firm <sup>Δ</sup> real estate, renting and business activities
		razem total	w tym przetwórstwo przemysłowe of which manufacturing					
w tys. zł in thous. zł								
<b>OGÓŁEM (dok.) TOTAL (cont.)</b>								
<b>Podregion (Subregion)</b>								
<b>warszawski</b> .....	<b>3929712</b>	<b>2040970</b>	<b>1636660</b>	<b>140299</b>	<b>539433</b>	<b>438187</b>	<b>28545</b>	<b>575798</b>
Powiaty: Powiats:								
grodziski .....	312228	100674	96992	1081	24440	130851	1263	42569
grójceki .....	305197	270778	253262	13	21286	6079	2433	1144
legionowski .....	96721	55116	29812	722	14198	9571	2558	4394
miński .....	212112	98905	80014	20949	16997	51055	2911	8854
nowodworski .....	203320	166497	164571	1507	28672	621	2129	673
otwocki .....	256128	161835	138744	729	18931	26478	1062	17451
piaseczyński .....	699667	370433	178389	81303	97650	36391	6250	86007
pruszkowski .....	605325	275625	230094	4080	139363	29136	2307	126197
sochaczewski .....	137214	106601	104344	1683	13937	3945	598	8915
warszawski zachodni .....	501832	178923	169587	6327	123412	12829	1208	148090
wołomiński .....	415126	152090	122368	17503	37245	93046	4411	107217
żyrardowski .....	184842	103493	68483	4402	3302	38185	1415	24287
<b>Podregion (Subregion)</b>								
<b>radomski</b> .....	<b>1018899</b>	<b>541694</b>	<b>406800</b>	<b>38452</b>	<b>82843</b>	<b>110839</b>	<b>15003</b>	<b>24989</b>
Powiaty: Powiats:								
białobrzeski .....	20917	14779	14170	—	1990	832	242	120
garwoliński .....	122069	97677	92885	1752	11816	1780	3203	350
koziński .....	108814	93189	33769	4704	3453	4045	147	169
lipski .....	35024	28323	28323	612	790	134	710	3
przysuski .....	11358	7568	7567	228	638	191	708	17
radomski .....	70794	45797	43821	4311	4909	6523	4450	489
szydlowiecki .....	22132	17838	17389	32	1324	13	33	222
zwoleniński .....	17432	11814	9054	873	3836	29	30	25
Miasto na prawach powiatu: City with powiat status:								
Radom .....	610359	224709	159822	25940	54087	97292	5480	23594
<b>Podregion (Subregion)</b>								
<b>Miasto (City) Warszawa</b>	<b>19181020</b>	<b>2196967</b>	<b>1280866</b>	<b>446234</b>	<b>2890002</b>	<b>5331828</b>	<b>2966837</b>	<b>3939308</b>
Miasto na prawach powiatu: City with powiat status:								
m.st. Warszawa .....	19181020	2196967	1280866	446234	2890002	5331828	2966837	3939308
Capital City of Warsaw								

<sup>a</sup> Dane dotyczą podmiotów gospodarczych, w których liczba pracujących przekracza 9 osób; według lokalizacji inwestycji.  
<sup>a</sup> Data concern economic entities employing more than 9 persons; according to investment location.

TABL. 1 (77). NAKŁADY INWESTYCYJNE W PRZEDSIĘBIORSTWACH<sup>a</sup> W 2007 R. (cd.)  
 INVESTMENT OUTLAYS IN ENTERPRISES<sup>a</sup> IN 2007 (cont.)

WYSZCZEGÓLNIENIE SPECIFICATION	Ogółem Grand total	W tym Of which						
		przemysł industry		budownictwo construction	handel i naprawy <sup>Δ</sup> trade and repair <sup>Δ</sup>	transport, gospodarka magazynowa i łączność transport, storage and communication	pośrednictwo finansowe financial intermediation	obsługa nieruchomości i firm <sup>Δ</sup> real estate, renting and business activities
		razem total	w tym przetwórstwo przemysłowe of which manufacturing					
		w tys. zł in thous. zł						
		W tym SEKTOR PRYWATNY Of which PRIVATE SECTOR						
<b>WOJEWÓDZTWO</b> <i>VOIVODSHIP</i>	<b>22351581</b>	<b>5418867</b>	<b>4863526</b>	<b>671352</b>	<b>3730487</b>	<b>4663960</b>	<b>2717166</b>	<b>3944461</b>
<b>Podregion (Subregion)</b> <b>ciechanowsko-płocki</b> .....	<b>1481635</b>	<b>1039865</b>	<b>1035895</b>	<b>46456</b>	<b>142387</b>	<b>54219</b>	<b>22868</b>	<b>43651</b>
Powiaty: <i>Powiats:</i>								
ciechanowski .....	136600	94497	94486	1780	25196	8480	3072	216
gostyniński .....	75572	56050	56050	5841	1597	377	288	3328
miławski .....	138624	92266	91626	1382	9040	1635	1460	4945
płocki .....	41707	15729	15711	2850	11447	5633	1516	4092
płoński .....	76056	45719	45719	4554	10462	164	7915	4751
sierpecki .....	38457	22407	22407	70	864	6048	749	567
żuromiński .....	7751	4742	4448	36	2176	—	779	15
Miasto na prawach powiatu: <i>City with powiat status:</i>								
Płock .....	966868	708455	705448	29943	81605	31882	7089	25737
<b>Podregion (Subregion)</b> <b>ostrolęcko-siedlecki</b> .....	<b>1019052</b>	<b>685968</b>	<b>667086</b>	<b>81699</b>	<b>120347</b>	<b>68316</b>	<b>12304</b>	<b>19767</b>
Powiaty: <i>Powiats:</i>								
łosicki .....	18587	13765	13170	39	188	2047	713	1279
makowski .....	78245	74123	72110	313	1364	806	1083	502
ostrolęcki .....	60485	46987	46850	1890	7786	3298	524	—
ostrowski .....	186460	160074	159351	6265	5968	9810	3014	65
przasnyski .....	71749	59860	58442	2684	2911	3886	619	1697
pułtowski .....	17221	5146	5146	2066	9006	—	618	123
siedlecki .....	57744	37645	37645	2010	1406	4758	926	134
sokołowski .....	69138	48696	46892	515	13809	3501	591	1694
węgrowski .....	45948	33471	33471	660	8554	389	653	1994
wyszowski .....	146152	115039	109417	3850	13871	9037	1153	2864
Miasta na prawach powiatu: <i>Cities with powiat status:</i>								
Ostrolęka .....	95778	42977	40573	16976	19500	5775	1448	686
Siedlce .....	171545	48185	44019	44431	35984	25009	962	8729

<sup>a</sup> Dane dotyczą podmiotów gospodarczych, w których liczba pracujących przekracza 9 osób; według lokalizacji inwestycji.  
<sup>a</sup> Data concern economic entities employing more than 9 persons; according to investment location.

TABL. 1 (77). NAKŁADY INWESTYCYJNE W PRZEDSIĘBIORSTWACH<sup>a</sup> W 2007 R. (dok.)  
 INVESTMENT OUTLAYS IN ENTERPRISES<sup>a</sup> IN 2007 (cont.)

WYSZCZEGÓLNIENIE SPECIFICATION	Ogółem Grand total	W tym Of which						
		przemysł industry		budownictwo construction	handel i naprawy <sup>Δ</sup> trade and repair <sup>Δ</sup>	transport, gospodarka magazynowa i łączność transport, storage and communication	pośrednictwo finansowe financial intermediation	obsługa nieruchomości i firm <sup>Δ</sup> real estate, renting and business activities
		razem total	w tym przetwórstwo przemysłowe of which manufacturing					
		w tys. zł in thous. zł						
W tym SEKTOR PRYWATNY (dok.) Of which PRIVATE SECTOR (cont.)								
<b>Podregion (Subregion)</b> <b>warszawski.....</b>	<b>3431082</b>	<b>1703346</b>	<b>1623163</b>	<b>140269</b>	<b>539369</b>	<b>414012</b>	<b>27467</b>	<b>529968</b>
Powiaty: Powiats:								
grodziski .....	297554	96972	96972	1081	24440	128966	1263	42569
grójceki .....	286958	257629	252913	13	21286	5434	2318	232
legionowski .....	68319	34893	27294	722	14198	5928	2359	3520
miński .....	182287	83244	80014	20949	16997	47752	2911	7695
nowodworski.....	198527	164571	164571	1507	28672	321	2129	240
otwocki .....	224058	150940	138045	729	18913	26441	994	8302
piaseczyński.....	503671	190245	177068	81303	97604	36039	5631	85649
pruszkowski.....	536921	247829	227404	4080	139363	28721	2230	105666
sochaczewski .....	134419	104284	104284	1683	13937	3945	598	8772
warszawski zachodni .....	479448	167406	164267	6327	123412	12368	1208	142818
włomiński.....	374884	132251	121848	17473	37245	80053	4411	101462
żyrardowski .....	144036	73082	68483	4402	3302	38044	1415	23043
<b>Podregion (Subregion)</b> <b>radomski .....</b>	<b>662763</b>	<b>407520</b>	<b>405125</b>	<b>30765</b>	<b>82751</b>	<b>99975</b>	<b>14693</b>	<b>17931</b>
Powiaty: Powiats:								
białobrzezki .....	18269	14170	14170	—	1990	777	242	111
garwoliński.....	112787	94816	92788	1752	11746	185	3203	322
kozienicki.....	46377	33769	33769	4704	3453	4032	147	104
lipski.....	30600	28323	28323	612	790	121	710	3
przysuski .....	9321	7568	7567	228	638	175	708	4
radomski .....	63421	43313	43296	4132	4909	6405	4450	107
szydlowiecki .....	18972	17389	17389	32	1324	—	33	194
zwoleniński.....	14155	9384	9054	873	3836	19	30	13
Miasto na prawach powiatu: City with powiat status:								
Radom .....	348861	158788	158769	18432	54065	88261	5170	17073
<b>Podregion (Subregion)</b> <b>Miasto (City) Warszawa</b>	<b>15757049</b>	<b>1582168</b>	<b>1132257</b>	<b>372163</b>	<b>2845633</b>	<b>4027438</b>	<b>2639834</b>	<b>3333144</b>
Miasto na prawach powiatu: City with powiat status:								
m. st. Warszawa..... Capital City of Warsaw	15757049	1582168	1132257	372163	2845633	4027438	2639834	3333144

<sup>a</sup> Dane dotyczą podmiotów gospodarczych, w których liczba pracujących przekracza 9 osób; według lokalizacji inwestycji.  
<sup>a</sup> Data concern economic entities employing more than 9 persons; according to investment location.

TABL. 2 (78). **NAKLADY INWESTYCYJNE<sup>a</sup> W PAŃSTWOWYCH I SAMORZĄDOWYCH JEDNOSTKACH I ZAKŁADACH BUDŻETOWYCH W 2007 R. (ceny bieżące)**  
**INVESTMENT OUTLAYS<sup>a</sup> IN BUDGETARY STATE AND LOCAL SELF-GOVERNMENT UNITS AND ENTITIES IN 2007 (current prices)**

WYSZCZEGÓLNIENIE SPECIFICATION	Ogółem Total	W tym / Of which						
		przemysł industry	budownictwo construction	obsługa nieruchomości i firm <sup>Δ</sup> real estate, renting and business activities	administracja publiczna i obrona narodowa; obowiązkowe ubezpieczenia społeczne i zdrowotne <sup>Δ</sup> public administration and defence; compulsory social security	edukacja education	ochrona zdrowia i pomoc społeczna health and social work	działalność usługowa komunalna, społeczna i indywidualna, pozostała other community, social and personal service activities
w tys. zł / in thous. zł								
<b>WOJEWÓDZTWO .....</b> <i>VOIVODSHIP</i>	<b>5394360</b>	<b>203295</b>	<b>2049389</b>	<b>181667</b>	<b>1310082</b>	<b>726345</b>	<b>95189</b>	<b>722750</b>
<b>Podregion (Subregion) ciechanowsko-płocki .....</b>	<b>442349</b>	<b>21452</b>	<b>206688</b>	<b>10960</b>	<b>46492</b>	<b>88909</b>	<b>11203</b>	<b>49802</b>
Powiaty: <i>Powiats:</i>								
ciechanowski .....	70305	1778	21879	2729	5063	26321	3714	8742
gostyński .....	24418	1067	5193	1259	4751	5587	232	6222
mławski .....	58108	3595	26034	853	6045	15234	130	6217
płocki .....	66287	7546	20903	1937	4192	16623	2927	6121
płoński .....	49068	5110	21326	1110	9966	6014	345	4947
sierpecki .....	27869	1991	13294	82	4490	2413	259	5221
żuromiński .....	18369	245	9549	133	1772	4557	26	2087
Miasto na prawach powiatu: <i>City with powiat status:</i>								
Płock .....	127925	120	88510	2857	10213	12160	3570	10245
<b>Podregion (Subregion) ostrolęcko-siedlecki .....</b>	<b>595737</b>	<b>45377</b>	<b>241392</b>	<b>5324</b>	<b>94775</b>	<b>56932</b>	<b>14465</b>	<b>87844</b>
Powiaty: <i>Powiats:</i>								
łosicki .....	19743	1381	5630	—	1507	1973	93	9155
makowski .....	34828	8102	6742	165	3903	1433	74	6501
ostrolęcki .....	53577	7261	16353	4	3020	4869	2053	5049
ostrowski .....	39596	2395	12222	707	3666	2822	124	12588
przasnyski .....	43472	1527	5835	484	3348	3054	1491	8391
pułtowski .....	47557	2430	14499	1315	6603	2239	8224	12068
siedlecki .....	35336	7542	13638	955	3280	3613	330	5955
sokołowski .....	27693	3020	6208	187	11245	1335	101	3656
węgrowski .....	29208	4475	5092	1022	4793	1086	520	12171
wyszkowski .....	44384	5526	11907	73	9737	11162	181	5798
Miasta na prawach powiatu: <i>Cities with powiat status:</i>								
Ostrolęka .....	47891	903	9124	412	28942	4631	556	3191
Siedlce .....	172452	815	134142	—	14731	18715	718	3321

<sup>a</sup> Według lokalizacji inwestycji.

<sup>a</sup> According to investment location.

TABL. 2 (78). NAKŁADY INWESTYCYJNE<sup>a</sup> W PAŃSTWOWYCH I SAMORZĄDOWYCH JEDNOSTKACH I ZAKŁADACH BUDŻETOWYCH W 2007 R. (dok.)  
 INVESTMENT OUTLAYS<sup>a</sup> IN BUDGETARY STATE AND LOCAL SELF-GOVERNMENT UNITS AND ENTITIES IN 2007 (cont.)

WYSZCZEGÓLNIENIE SPECIFICATION	Ogółem Total	przemysł industry	budownictwo construction	obsługa nieruchomości i firm <sup>Δ</sup> real estate, renting and business activities	W tym Of which		ochrona zdrowia i pomoc społeczna health and social work	działalność usługowa komunalna, społeczna i indywidualna, pozostała other community, social and personal service activities
					administracja publiczna i obrona narodowa; obowiązkowe ubezpieczenia społeczne i zdrowotne <sup>Δ</sup> public administration and defence; compulsory social security	edukacja education		
w tys. zł in thous. zł								
<b>Podregion (Subregion) warszawski .....</b>	<b>1476880</b>	<b>100869</b>	<b>659327</b>	<b>46019</b>	<b>127536</b>	<b>173125</b>	<b>15974</b>	<b>345755</b>
Powiaty: Powiats:								
grodziski .....	89712	3140	29495	718	7296	4261	1038	43142
grójcecki .....	156982	7694	98213	3013	28571	7859	656	10741
legionowski .....	137816	11078	65192	14409	16929	4999	196	24199
miński .....	68611	10689	19842	989	5136	14276	1785	12762
nowodworski .....	42476	4836	13085	244	7991	11345	601	4353
otwocki .....	62516	5557	12525	7548	3457	12507	1054	18487
piaseczyński .....	318160	20854	150477	9178	21301	26766	2139	87410
pruszkowski .....	137274	11371	41066	3029	5500	29019	451	45500
sochaczewski .....	42019	3020	8276	234	5867	7453	352	16685
warszawski zachodni .....	89267	4986	36251	191	4972	13381	2272	26816
wołomiński .....	277568	12572	177821	5478	11188	32770	5107	32502
żyrardowski .....	54479	5072	7084	988	9328	8489	323	23158
<b>Podregion (Subregion) radomski .....</b>	<b>636811</b>	<b>30759</b>	<b>391219</b>	<b>5290</b>	<b>69318</b>	<b>66080</b>	<b>13546</b>	<b>56567</b>
Powiaty: Powiats:								
białobrzezski .....	227509	1473	218668	218	2056	1869	881	2326
garwoliński .....	155619	4033	112614	—	5150	19356	884	13522
koziński .....	41774	5810	18825	—	6108	2158	1040	7007
lipski .....	17774	2392	5977	59	4674	1239	366	3058
przysuski .....	20646	3257	7756	265	2788	1709	100	3241
radomski .....	58455	6329	16552	2431	9159	9343	3165	10656
szydlowiecki .....	14076	4312	4881	245	1040	1527	580	1397
zwoleniński .....	20601	2837	5769	—	4646	1578	196	5575
Miasto na prawach powiatu: City with powiat status:								
Radom .....	80357	316	177	2072	33697	27301	6334	9785
<b>Podregion (Subregion) Miasto (City) Warszawa</b>	<b>2242583</b>	<b>4838</b>	<b>550763</b>	<b>114074</b>	<b>971961</b>	<b>341299</b>	<b>40001</b>	<b>182782</b>
Miasto na prawach powiatu: City with powiat status:								
m.st. Warszawa .....	2242583	4838	550763	114074	971961	341299	40001	182782
Capital City of Warsaw								

<sup>a</sup> Według lokalizacji inwestycji.  
<sup>a</sup> According to investment location.

TABL. 3 (79). **WARTOŚĆ BRUTTO ŚRODKÓW TRWAŁYCH W PRZEDSIĘBIORSTWACH<sup>a</sup> W 2007 R. (bieżące ceny ewidencyjne)**  
Stan w dniu 31 XII  
**GROSS VALUE OF FIXED ASSETS IN ENTERPRISES<sup>a</sup> IN 2007 (current book-keeping prices)**  
As of 31 XII

WYSZCZEGÓLNIENIE SPECIFICATION	Ogółem Grand total	W tym / Of which						
		przemysł / industry		budownictwo construction	handel i naprawy <sup>Δ</sup> trade and repair <sup>Δ</sup>	transport, gospodarka magazynowa i łączność transport, storage and communication	pośrednictwo finansowe financial intermediation	obsługa nieruchomości i firm <sup>Δ</sup> real estate, renting and business activities
		razem total	w tym przetwórstwo przemysłowe of which manufacturing					
w tys. zł / in thous. zł								
OGÓŁEM / TOTAL								
<b>WOJEWÓDZTWO</b> ..... <i>VOIVODSHIP</i>	<b>288682087</b>	<b>91979748</b>	<b>50489304</b>	<b>4805068</b>	<b>27063067</b>	<b>79613339</b>	<b>17178157</b>	<b>49480700</b>
<b>Podregion (Subregion)</b> <b>ciechanowsko-płocki</b> .....	<b>24930310</b>	<b>19134853</b>	<b>17219510</b>	<b>363020</b>	<b>889455</b>	<b>1524353</b>	<b>75860</b>	<b>2048401</b>
Powiaty: <i>Powiats:</i>								
ciechanowski .....	1971621	1459272	1306299	29001	101540	46333	17667	168326
gostyński .....	572668	309610	266371	35106	27073	10659	10753	112953
mławski .....	1243979	876017	849848	38704	63247	52111	1884	108127
płocki .....	1370014	230113	162723	28911	197140	787140	13375	6761
płoński .....	931757	543954	466321	22766	63492	16197	18636	203843
sierpecki .....	547723	351172	269260	5900	18752	23404	2516	80018
żuromiński .....	145301	76253	52206	2452	13436	7318	3098	23148
Miasto na prawach powiatu: <i>City with powiat status:</i>								
Płock .....	18147247	15288462	13846482	200180	404775	581191	7931	1345225
<b>Podregion (Subregion)</b> <b>ostrolęcko-siedlecki</b> .....	<b>10998539</b>	<b>6704236</b>	<b>4017543</b>	<b>551146</b>	<b>721072</b>	<b>499516</b>	<b>61721</b>	<b>1184290</b>
Powiaty: <i>Powiats:</i>								
łosicki .....	155243	68951	54386	1831	7900	16197	6047	21524
makowski .....	283392	154888	146554	13372	15683	12912	4324	48944
ostrolęcki .....	404860	312057	307135	10856	32164	25846	5840	1722
ostrowski .....	1079102	715427	685572	12777	113242	29346	7600	92016
przasnyski .....	758460	331053	303701	105880	7191	36783	4565	94423
pultuski .....	298869	86834	68104	15418	39967	6681	4007	72664
siedlecki .....	342593	208854	208854	38450	16628	42976	3235	922
sokołowski .....	807589	493418	352788	15559	83072	87575	6864	52518
węgrowski .....	461661	248325	248325	10072	41576	44931	6166	49672
wyszowski .....	941452	427723	211629	17516	96575	52559	5652	259035
Miasta na prawach powiatu: <i>Cities with powiat status:</i>								
Ostrolęka .....	3605366	3010967	986001	53777	73198	40218	1091	188360
Siedlce .....	1859952	645739	444944	255638	193876	103492	6330	302490

<sup>a</sup> Dane dotyczą podmiotów gospodarczych, w których liczba pracujących przekracza 9 osób; podziału środków trwałych według sekcji PKD dokonano zgodnie z siedzibą jednostki lokalnej rodzaju działalności.

<sup>a</sup> Data concern economic entities employing more than 9 persons; the division of fixed assets by NACE rev. 1.1 sections was made according to the abode of local kind-of-activity unit.

TABL. 3 (79). WARTOŚĆ BRUTTO ŚRODKÓW TRWAŁYCH W PRZEDSIĘBIORSTWACH<sup>a</sup> W 2007 R. (cd.)  
Stan w dniu 31 XII  
GROSS VALUE OF FIXED ASSETS IN ENTERPRISES<sup>a</sup> IN 2007 (cont.)  
As of 31 XII

WYSZCZEGÓLNIENIE SPECIFICATION	Ogółem Grand total	W tym Of which						
		przemysł industry		budownictwo construction	handel i naprawy <sup>Δ</sup> trade and repair <sup>Δ</sup>	transport, gospodarka magazynowa i łączność transport, storage and communication	pośrednictwo finansowe financial intermediation	obsługa nieruchomości i firm <sup>Δ</sup> real estate, renting and business activities
		razem total	w tym przetwórstwo przemysłowe of which manufacturing					
		w tys. zł in thous. zł						
OGÓŁEM (dok.) TOTAL (cont.)								
<b>Podregion (Subregion)</b>								
<b>warszawski.....</b>	<b>36198416</b>	<b>16253663</b>	<b>13224622</b>	<b>550437</b>	<b>6073042</b>	<b>5941566</b>	<b>155740</b>	<b>5299263</b>
Powiaty: Powiats:								
grodziski .....	1640422	723433	723433	9237	250528	373496	2103	176811
grójceki .....	3112007	2803066	2667983	6162	84368	28828	9524	131625
legionowski.....	1517842	636904	197118	11270	77376	41296	5886	376757
miński .....	1728556	914012	741897	112256	186665	175519	16149	198429
nowodworski.....	1245667	724457	697643	455	219863	45622	10682	184507
otwocki .....	2021447	1092629	786580	24502	95470	105061	10354	458086
piaseczyński.....	10328983	2378002	1994954	173970	2978581	4033707	29265	519912
pruszkowski.....	4757605	2251196	1448621	49078	884358	219392	13900	1146308
sochaczewski .....	1864898	1298497	1222380	23639	224299	35984	11163	200071
warszawski zachodni .....	3443146	803621	764546	35833	750867	465490	10122	1073914
wołomiński.....	2844811	1596168	1331062	77884	279661	183297	33525	584271
żyrardowski .....	1693032	1031678	648405	26151	41006	233874	3067	248572
<b>Podregion (Subregion)</b>								
<b>radomski .....</b>	<b>14395668</b>	<b>9019735</b>	<b>3490184</b>	<b>171889</b>	<b>659154</b>	<b>1911673</b>	<b>39000</b>	<b>1447143</b>
Powiaty: Powiats:								
białobrzecki .....	295297	226642	226642	—	27861	969	2135	23343
garwoliński.....	1306545	1021033	911345	11894	93748	16782	8739	57056
koziernicki.....	5308438	5156422	342159	16011	24562	14402	2001	58367
lipski.....	187609	133419	133419	4811	9414	—	1330	19110
przysuski .....	331452	250311	246901	7076	2945	309	5864	19797
radomski.....	614701	385137	379501	22622	46178	25125	9420	64138
szydlowiecki .....	172954	88490	76451	141	18052	—	359	26060
zwolenński.....	205282	132477	63335	9052	21623	5008	3906	20043
Miasto na prawach powiatu: City with powiat status:								
Radom .....	5973390	1625804	1110431	100282	414771	1849078	5246	1159229
<b>Podregion (Subregion)</b>								
<b>Miasto (City) Warszawa</b>	<b>202159154</b>	<b>40867261</b>	<b>12537445</b>	<b>3168576</b>	<b>18720344</b>	<b>69736231</b>	<b>16845836</b>	<b>39501603</b>
Miasto na prawach powiatu: City with powiat status:								
m.st. Warszawa..... Capital City of Warsaw	202159154	40867261	12537445	3168576	18720344	69736231	16845836	39501603

<sup>a</sup> Dane dotyczą podmiotów gospodarczych, w których liczba pracujących przekracza 9 osób; podziału środków trwałych według sekcji PKD dokonano zgodnie z siedzibą jednostki lokalnej rodzaju działalności.

<sup>a</sup> Data concern economic entities employing more than 9 persons; the division of fixed assets by NACE rev. 1.1 sections was made according to the abode of local kind-of-activity unit.



TABL. 3 (79). WARTOŚĆ BRUTTO ŚRODKÓW TRWAŁYCH W PRZEDSIĘBIORSTWACH<sup>a</sup> W 2007 R. (cd.)

Stan w dniu 31 XII

GROSS VALUE OF FIXED ASSETS IN ENTERPRISES<sup>a</sup> IN 2007 (cont.)

As of 31 XII

WYSZCZEGÓLNIENIE SPECIFICATION	Ogółem Grand total	W tym / Of which						
		przemysł / industry		budownictwo construction	handel i naprawy <sup>Δ</sup> trade and repair <sup>Δ</sup>	transport, gospodarka magazynowa i łączność transport, storage and communication	pośrednictwo finansowe financial intermediation	obsługa nieruchomości i firm <sup>Δ</sup> real estate, renting and business activities
		razem total	w tym przetwórstwo przemysłowe of which manufacturing					
w tys. zł / in thous. zł								
W tym SEKTOR PRYWATNY / Of which PRIVATE SECTOR								
<b>WOJEWÓDZTWO</b> .....	<b>191603682</b>	<b>59137054</b>	<b>47238292</b>	<b>3896219</b>	<b>26411221</b>	<b>46815242</b>	<b>11837269</b>	<b>35514672</b>
<i>VOIVODSHIP</i>								
<b>Podregion (Subregion)</b>								
<b>ciechanowsko-płocki</b> .....	<b>20906188</b>	<b>17239270</b>	<b>17117007</b>	<b>322218</b>	<b>825355</b>	<b>348980</b>	<b>75860</b>	<b>1780976</b>
<i>Powiaty: Powiats:</i>								
ciechanowski .....	1634827	1318392	1306299	28480	97774	15458	17667	139061
gostyński .....	447971	265590	265590	34386	27073	2996	10753	92767
mławski .....	1178303	856305	849848	38043	63057	27117	1884	104405
płocki .....	421124	142907	137625	28911	174791	40694	13375	6761
płoński .....	797618	461677	461677	20627	63472	10213	18636	203843
sierpecki .....	413958	269260	269260	5550	18752	16897	2516	80018
żuromiński .....	103656	56805	52206	2452	13436	—	3098	23148
<i>Miasto na prawach powiatu:</i> <i>City with powiat status:</i>								
Płock .....	15908731	13868334	13774502	163769	367000	235605	7931	1130973
<b>Podregion (Subregion)</b>								
<b>ostrolęcko-siedlecki</b> .....	<b>7405097</b>	<b>4549345</b>	<b>3875079</b>	<b>495760</b>	<b>699735</b>	<b>270605</b>	<b>61721</b>	<b>1147958</b>
<i>Powiaty: Powiats:</i>								
łosicki .....	120337	68725	54386	1831	7900	6387	6047	21524
makowski .....	238955	148642	146554	11666	15549	7353	4324	48944
ostrolęcki .....	386477	308778	307135	10856	32164	25846	5840	1722
ostrowski .....	936528	682006	679711	12777	113242	22745	7600	92016
przasnyski .....	556891	330931	303701	103040	5816	19922	4565	88913
pultuski .....	250204	68104	68104	15418	37948	—	4007	72664
siedlecki .....	334808	208854	208854	38450	16628	42976	3235	922
sokołowski .....	648066	476667	352788	15559	82706	21360	6864	43426
węgrowski .....	365767	248325	248325	10072	35945	13620	6166	49672
wyszkowski .....	830984	389765	211629	17365	96575	48608	5652	259035
<i>Miasta na prawach powiatu:</i> <i>Cities with powiat status:</i>								
Ostrolęka .....	1499735	1166990	986001	53777	71203	9600	1091	166630
Siedlce .....	1236345	451558	307891	204949	184059	52188	6330	302490

<sup>a</sup> Dane dotyczą podmiotów gospodarczych, w których liczba pracujących przekracza 9 osób; podziału środków trwałych według sekcji PKD dokonano zgodnie z siedzibą jednostki lokalnej rodzaju działalności.

<sup>a</sup> Data concern economic entities employing more than 9 persons; the division of fixed assets by NACE rev. 1.1 sections was made according to the abode of local kind-of-activity unit.

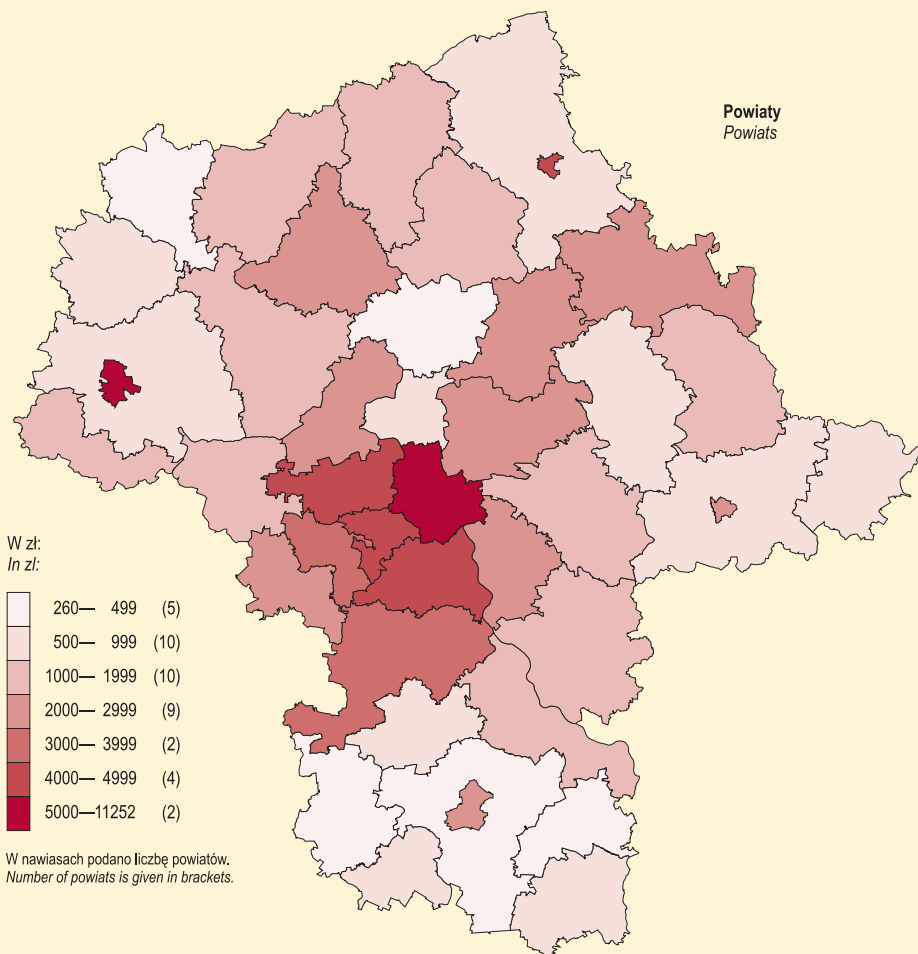
TABL. 3 (79). **WARTOŚĆ BRUTTO ŚRODKÓW TRWAŁYCH W PRZEDSIĘBIORSTWACH<sup>a</sup> W 2007 R. (dok.)**  
Stan w dniu 31 XII  
**GROSS VALUE OF FIXED ASSETS IN ENTERPRISES<sup>a</sup> IN 2007 (cont.)**  
As of 31 XII

WYSZCZEGÓLNIENIE SPECIFICATION	W tym Of which							
	Ogółem Grand total	przemysł industry		budownictwo construction	handel i naprawy <sup>Δ</sup> trade and repair <sup>Δ</sup>	transport, gospodarka magazynowa i łączność transport, storage and communication	pośrednictwo finansowe financial intermediation	obsługa nieruchomości i firm <sup>Δ</sup> real estate, renting and business activities
		razem total	w tym przetwórstwo przemysłowe of which manufacturing					
w tys. zł in thous. zł								
W tym SEKTOR PRYWATNY (dok.) Of which PRIVATE SECTOR (cont.)								
<b>Podregion (Subregion)</b>								
<b>warszawski .....</b>	<b>32075046</b>	<b>14612220</b>	<b>12903466</b>	<b>548255</b>	<b>6070326</b>	<b>5795984</b>	<b>155740</b>	<b>4316980</b>
Powiaty: Powiats:								
grodziski .....	1525197	710999	710999	9237	250528	339657	2103	176811
grójceki .....	2846802	2585314	2578598	6162	84368	28828	9524	131625
legionowski .....	986419	455170	177597	11270	77376	33533	5886	334437
miński .....	1548699	880692	735807	112256	186152	153797	16149	179740
nowodworski .....	1134805	704091	697643	455	219863	3350	10682	183996
otwocki .....	1558032	969484	782825	24502	93445	105061	10354	283254
piaseczyński .....	10061126	2278950	1962296	173970	2978581	4022511	29265	473377
pruskowski .....	4154404	2005138	1421078	48913	884358	203428	13900	939347
sochaczewski .....	1744692	1222380	1222380	23639	224121	33104	11163	200071
warszawski zachodni .....	2849495	735895	699904	35833	750867	461226	10122	722538
wołomiński .....	2452251	1411275	1265934	75867	279661	183297	33525	444316
żyrardowski .....	1213124	652832	648405	26151	41006	228192	3067	247468
<b>Podregion (Subregion)</b>								
<b>radomski .....</b>	<b>7489797</b>	<b>3472919</b>	<b>3345065</b>	<b>157340</b>	<b>656854</b>	<b>1740242</b>	<b>39000</b>	<b>1264143</b>
Powiaty: Powiats:								
białobrzezki .....	284589	226642	226642	—	27861	969	2135	23343
garwoliński .....	1196847	1017661	908176	11894	93545	2473	8739	57056
koziernicki .....	459739	342701	342159	15919	24562	14402	2001	58367
lipski .....	168128	132260	132260	4811	9414	—	1330	19110
przysuski .....	285993	250311	246901	7076	2945	—	5864	19797
radomski .....	519859	351815	346179	20565	46178	25125	9420	64020
szydlowiecki .....	129851	76451	76451	141	18052	—	359	26060
zwoleniński .....	127151	69690	63335	9052	21623	2837	3906	20043
Miasto na prawach powiatu: City with powiat status:								
Radom .....	4317640	1005388	1002962	87882	412674	1694436	5246	976347
<b>Podregion (Subregion)</b>								
<b>Miasto (City) Warszawa</b>	<b>123727554</b>	<b>19263300</b>	<b>9997675</b>	<b>2372646</b>	<b>18158951</b>	<b>38659431</b>	<b>11504948</b>	<b>27004615</b>
Miasto na prawach powiatu: City with powiat status:								
m.st. Warszawa .....	123727554	19263300	9997675	2372646	18158951	38659431	11504948	27004615
Capital City of Warsaw								

<sup>a</sup> Dane dotyczą podmiotów gospodarczych, w których liczba pracujących przekracza 9 osób; podziału środków trwałych według sekcji PKD dokonano zgodnie z siedzibą jednostki lokalnej rodzaju działalności.

<sup>a</sup> Data concern economic entities employing more than 9 persons; the division of fixed assets by NACE rev. 1.1 sections was made according to the abode of local kind-of-activity unit.

**NAKLĄDY INWESTYCYJNE W PRZEDSIĘBIORSTWACH<sup>a</sup>**  
**NA 1 MIESZKAŃCA W 2007 R. (ceny bieżące)**  
**INVESTMENT OUTLAYS IN ENTERPRISES<sup>a</sup>**  
**PER CAPITA IN 2007 (current prices)**



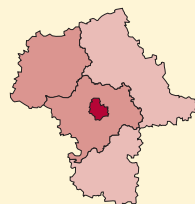
**Polska**  
Poland



**Województwo**  
Voivodship



**Podregiony**  
Subregions



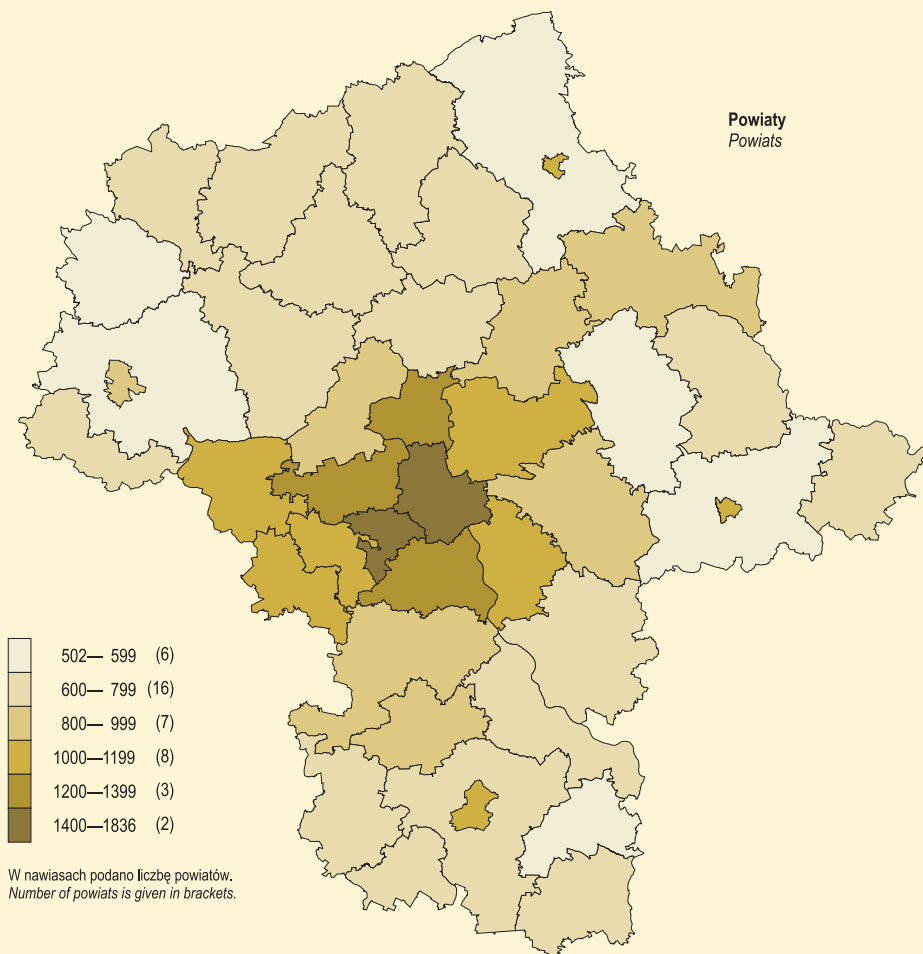
<sup>a</sup> Dane dotyczą podmiotów gospodarczych, w których liczba pracujących przekracza 9 osób; według lokalizacji inwestycji.  
<sup>a</sup> Data concern economic entities employing more than 9 persons; according to investment location.

# PODMIOTY GOSPODARKI NARODOWEJ<sup>a</sup> NA 10 TYS. LUDNOŚCI W 2007 R.

Stan w dniu 31 XII

## ENTITIES OF THE NATIONAL ECONOMY<sup>a</sup> PER 10 THOUS. POPULATION IN 2007

As of 31 XII



**Polska**  
Poland



**Województwo**  
Voivodship



**Podregiony**  
Subregions



<sup>a</sup> W rejestrze REGON; bez osób prowadzących gospodarstwa indywidualne w rolnictwie.  
<sup>a</sup> In the REGON register; excluding persons tending private farms in agriculture.

**Dział XV. PODMIOTY GOSPODARKI NARODOWEJ**  
*Chapter XV. ENTITIES OF THE NATIONAL ECONOMY*

TABLE 1 (80). **PODMIOTY GOSPODARKI NARODOWEJ<sup>a</sup> W REJESTRZE REGON W 2007 R.**  
 Stan w dniu 31 XII  
*ENTITIES OF THE NATIONAL ECONOMY<sup>a</sup> IN THE REGON REGISTER IN 2007*  
*As of 31 XII*

WYSZCZEGÓLNIENIE <i>SPECIFICATION</i>	Ogółem <i>Grand total</i>	Sektor publiczny <i>Public sector</i>	Sektor prywatny <i>Private sector</i>	Z liczby ogółem <i>Of grand total number</i>							osoby fizyczne prowadzące działalność gospodarczą <i>natural persons conducting economic activity</i>
				osoby prawne i jednostki organizacyjne niemające osobowości prawnej <i>legal persons and organizational entities without legal personality</i>							
				razem <i>total</i>	w tym <i>of which</i>					fundacje, stowarzyszenia i organizacje społeczne <i>foundations, associations and social organizations</i>	
					spółki handlowe <i>commercial companies</i>		spółki cywilne <i>civil partnerships</i>	spółdzielnie <i>co-operatives</i>	w tym z udziałem kapitału zagranicznego <i>of which with foreign capital participation</i>		
	razem <i>total</i>	w tym z udziałem kapitału zagranicznego <i>of which with foreign capital participation</i>									
<b>WOJEWÓDZTWO.....</b> <i>VOIVODSHIP</i>	<b>627277</b>	<b>14190</b>	<b>613087</b>	<b>173589</b>	<b>73839</b>	<b>22417</b>	<b>52778</b>	<b>3260</b>	<b>14930</b>	<b>453688</b>	
<b>PODREGION (SUBREGION)</b>											
<b>CIECHANOWSKO-PŁOCKI</b>	<b>43005</b>	<b>1633</b>	<b>41372</b>	<b>8743</b>	<b>1973</b>	<b>257</b>	<b>2445</b>	<b>329</b>	<b>1268</b>	<b>34262</b>	
<b>Powiat ciechanowski</b>	<b>6792</b>	<b>233</b>	<b>6559</b>	<b>1346</b>	<b>278</b>	<b>46</b>	<b>351</b>	<b>52</b>	<b>190</b>	<b>5446</b>	
Gmina miejska: <i>Urban gmina:</i>											
Ciechanów.....	4529	125	4404	930	236	39	273	22	99	3599	
Gmina miejsko-wiejska: <i>Urban-rural gmina:</i>											
Głinojeck.....	356	19	337	61	12	3	11	4	9	295	
w tym miasto <i>of which city...</i>	189	12	177	31	4	—	5	3	4	158	
Gminy wiejskie: <i>Rural gminas:</i>											
Ciechanów.....	292	5	287	44	6	—	16	2	11	248	
Golymin-Osrodek.....	206	9	197	43	3	—	4	3	10	163	
Grudusk.....	272	10	262	41	1	—	13	3	12	231	
Ojrzeń.....	199	16	183	46	2	1	7	6	6	153	
Opinogóra Górna.....	314	12	302	59	7	1	6	2	18	255	
Regimin.....	198	10	188	41	5	1	8	4	11	157	
Sońsk.....	426	27	399	81	6	1	13	6	14	345	
<b>Powiat gostyński</b>	<b>3168</b>	<b>122</b>	<b>3046</b>	<b>562</b>	<b>103</b>	<b>10</b>	<b>153</b>	<b>39</b>	<b>88</b>	<b>2606</b>	
Gmina miejska: <i>Urban gmina:</i>											
Gostynin.....	1792	66	1726	312	75	7	109	12	30	1480	
Gminy wiejskie: <i>Rural gminas:</i>											
Gostynin.....	602	22	580	94	12	1	22	6	25	508	
Pacyna.....	209	12	197	41	6	—	1	4	7	168	
Sanniki.....	368	14	354	75	8	2	19	9	17	293	
Szczawin Kościelny.....	197	8	189	40	2	—	2	8	9	157	
<b>Powiat mławski</b>	<b>4755</b>	<b>202</b>	<b>4553</b>	<b>927</b>	<b>173</b>	<b>28</b>	<b>261</b>	<b>33</b>	<b>138</b>	<b>3828</b>	
Gmina miejska: <i>Urban gmina:</i>											
Mława.....	2896	103	2793	562	122	20	188	16	57	2334	
Gminy wiejskie: <i>Rural gminas:</i>											
Dzierzgowo.....	179	8	171	28	2	—	10	2	5	151	
Lipowiec Kościelny.....	194	10	184	40	10	2	5	—	10	154	
Radzanów.....	160	12	148	34	3	—	3	1	11	126	
Strzegowo.....	313	18	295	68	4	—	9	4	17	245	
Stupsk.....	238	9	229	51	10	1	17	3	8	187	
Szreńsk.....	185	12	173	30	3	1	5	2	7	155	
Szydłowo.....	176	9	167	25	6	1	1	2	5	151	
Wieczfnia Kościelna.....	153	10	143	43	7	3	10	2	9	110	
Wiśniewo.....	261	11	250	46	6	—	13	1	9	215	

<sup>a</sup> Bez osób prowadzących gospodarstwa indywidualne w rolnictwie.  
<sup>a</sup> Excluding persons tending private farms in agriculture.

TABL. 1 (80). **PODMIOTY GOSPODARKI NARODOWEJ<sup>a</sup> W REJESTRZE REGON W 2007 R. (cd.)**  
Stan w dniu 31 XII  
ENTITIES OF THE NATIONAL ECONOMY<sup>a</sup> IN THE REGON REGISTER IN 2007 (cont.)  
As of 31 XII

WYSZCZEGÓLNIENIE SPECIFICATION	Ogółem Grand total	Sektor publiczny Public sector	Sektor prywatny Private sector	Z liczby ogółem Of grand total number						osoby fizyczne prowadzące działalność gospodarczą natural persons conducting economic activity
				osoby prawne i jednostki organizacyjne niemające osobowości prawnej legal persons and organizational entities without legal personality						
				razem total	w tym of which					
					spółki handlowe commercial companies		spółki cywilne civil partnerships	spółdzielnie co-operatives	fundacje, stowarzyszenia i organizacje społeczne foundations, associations and social organizations	
razem total	w tym z udziałem kapitału zagranicznego of which with foreign capital participation									
<b>PODREGION (SUBREGION) CIECHANOWSKO-PŁOCKI (cd.) (cont.)</b>										
<b>Powiat płocki.....</b>	<b>5359</b>	<b>251</b>	<b>5108</b>	<b>1052</b>	<b>145</b>	<b>24</b>	<b>263</b>	<b>50</b>	<b>204</b>	<b>4307</b>
Gminy miejsko-wiejskie: Urban-rural gminas:										
Drobin.....	364	22	342	84	12	2	16	5	15	280
w tym miasto of which city ..	219	17	202	54	8	1	12	4	3	165
Gąbin.....	689	24	665	101	10	1	35	8	13	588
w tym miasto of which city ..	394	16	378	54	3	—	21	6	5	340
Wyszogrod.....	287	21	266	70	9	2	16	5	12	217
w tym miasto of which city ..	201	13	188	51	9	2	16	4	5	150
Gminy wiejskie: Rural gminas:										
Bielsk.....	403	28	375	91	15	2	17	1	16	312
Bodzanów.....	360	17	343	65	4	1	13	1	19	295
Brudzeń Duży.....	326	15	311	67	7	—	13	4	15	259
Bulkowo.....	213	15	198	45	7	2	6	2	9	168
Łąck.....	312	15	297	79	21	5	21	6	14	233
Mała Wieś.....	230	15	215	63	3	—	10	3	16	167
Nowy Duninów.....	191	10	181	38	7	1	9	2	5	153
Radzanowo.....	402	14	388	76	18	1	20	2	15	326
Ślubice.....	206	9	197	45	1	—	12	3	13	161
Ślupno.....	491	10	481	78	12	2	34	2	15	413
Stara Biała.....	533	16	517	92	16	4	22	5	16	441
Starozreby.....	352	20	332	58	3	1	19	1	11	294
<b>Powiat płoński.....</b>	<b>5354</b>	<b>230</b>	<b>5124</b>	<b>1089</b>	<b>210</b>	<b>28</b>	<b>310</b>	<b>49</b>	<b>162</b>	<b>4265</b>
Gminy miejskie: Urban gminas:										
Płońsk.....	2336	84	2252	487	115	15	180	10	45	1849
Raciąż.....	325	21	304	62	19	1	6	5	5	263
Gminy wiejskie: Rural gminas:										
Baboszewo.....	396	14	382	62	13	2	14	2	13	334
Czerwińsk nad Wisłą.....	280	19	261	72	14	2	15	3	11	208
Dzierżążnia.....	120	9	111	37	1	—	7	4	10	83
Joniec.....	133	12	121	37	1	—	5	3	12	96
Naruszewo.....	253	15	238	59	5	—	11	4	14	194
Nowe Miasto.....	235	12	223	37	5	1	8	3	7	198
Płońsk.....	383	7	376	64	16	—	25	3	6	319
Raciąż.....	245	12	233	43	3	—	4	3	14	202
Sochocin.....	362	11	351	73	10	4	27	6	14	289
Załużki.....	286	14	272	56	8	3	8	3	11	230

<sup>a</sup> Bez osób prowadzących gospodarstwa indywidualne w rolnictwie.  
<sup>a</sup> Excluding persons tending private farms in agriculture.

TABL. 1 (80). **PODMIOTY GOSPODARKI NARODOWEJ<sup>a</sup> W REJESTRZE REGON W 2007 R. (cd.)**  
Stan w dniu 31 XII  
ENTITIES OF THE NATIONAL ECONOMY<sup>a</sup> IN THE REGON REGISTER IN 2007 (cont.)  
As of 31 XII

WYSZCZEGÓLNIENIE SPECIFICATION	Ogółem Grand total	Sektor publiczny Public sector	Sektor prywatny Private sector	Z liczby ogółem / Of grand total number							osoby fizyczne prowadzące działalność gospodarczą natural persons conducting economic activity
				osoby prawne i jednostki organizacyjne niemające osobowości prawnej legal persons and organizational entities without legal personality							
				w tym / of which							
				spółki handlowe commercial companies		spółki cywilne civil partnerships	spółdzielnie co-operatives	fundacje, stowarzyszenia i organizacje społeczne foundations, associations and social organizations	razem total	w tym z udziałem kapitału zagranicznego of which with foreign capital participation	
razem total											
<b>PODREGION (SUBREGION) CIECHANOWSKO-PŁOCKI (dok.) (cont.)</b>											
<b>Powiat sierpecki</b>	<b>2968</b>	<b>168</b>	<b>2800</b>	<b>580</b>	<b>78</b>	<b>9</b>	<b>111</b>	<b>24</b>	<b>115</b>	<b>2388</b>	
Gmina miejska: <i>Urban gminas:</i>											
Sierpc	1631	95	1536	309	60	4	68	13	36	1322	
Gminy wiejskie: <i>Rural gminas:</i>											
Gozdowo	231	10	221	63	3	1	14	2	15	168	
Mochowo	204	9	195	37	4	—	5	2	12	167	
Rościszewo	146	8	138	26	1	1	3	2	9	120	
Sierpc	372	19	353	56	3	2	11	1	16	316	
Szczutowo	166	12	154	30	1	—	1	2	11	136	
Zawidz	218	15	203	59	6	1	9	2	16	159	
<b>Powiat żuromiński</b>	<b>2473</b>	<b>114</b>	<b>2359</b>	<b>381</b>	<b>51</b>	<b>4</b>	<b>62</b>	<b>22</b>	<b>69</b>	<b>2092</b>	
Gminy miejsko-wiejskie: <i>Urban-rural gminas:</i>											
Biełuń	334	13	321	51	7	—	11	3	13	283	
w tym miasto <i>of which city...</i>	188	11	177	31	5	—	4	3	5	157	
Żuromin	1207	46	1161	192	32	3	36	10	23	1015	
w tym miasto <i>of which city...</i>	993	41	952	168	30	2	31	9	15	825	
Gminy wiejskie: <i>Rural gminas:</i>											
Kuczbork-Osada	183	21	162	41	1	—	7	2	6	142	
Lubowidz	443	13	430	39	3	1	4	6	9	404	
Lutocin	178	11	167	28	7	—	2	—	6	150	
Siemiątkowo	128	10	118	30	1	—	2	1	12	98	
<b>Miasto na prawach powiatu (City with powiat status)</b>											
<b>Płock</b>	<b>12136</b>	<b>313</b>	<b>11823</b>	<b>2806</b>	<b>935</b>	<b>108</b>	<b>934</b>	<b>60</b>	<b>302</b>	<b>9330</b>	
<b>PODREGION (SUBREGION) OSTROŁĘCKO-SIEDLECKI</b>	<b>54452</b>	<b>2236</b>	<b>52216</b>	<b>10537</b>	<b>1805</b>	<b>207</b>	<b>3144</b>	<b>444</b>	<b>1655</b>	<b>43915</b>	
<b>Powiat łosicki</b>	<b>1956</b>	<b>121</b>	<b>1835</b>	<b>412</b>	<b>46</b>	<b>5</b>	<b>87</b>	<b>27</b>	<b>82</b>	<b>1544</b>	
Gmina miejsko-wiejska: <i>Urban-rural gmina:</i>											
Łosice	1021	60	961	206	38	5	54	13	18	815	
w tym miasto <i>of which city...</i>	834	54	780	172	28	4	49	10	13	662	
Gminy wiejskie: <i>Rural gminas:</i>											
Huszwle	115	8	107	30	1	—	6	2	10	85	
Olszanka	184	10	174	36	1	—	5	1	12	148	
Platerów	183	17	166	46	2	—	2	3	17	137	
Sarnaki	260	16	244	59	3	—	12	3	17	201	
Stara Kornica	193	10	183	35	1	—	8	5	8	158	

<sup>a</sup> Bez osób prowadzących gospodarstwa indywidualne w rolnictwie.

<sup>a</sup> Excluding persons tending private farms in agriculture.

TABL. 1 (80). **PODMIOTY GOSPODARKI NARODOWEJ<sup>a</sup> W REJESTRZE REGON W 2007 R. (cd.)**  
Stan w dniu 31 XII  
**ENTITIES OF THE NATIONAL ECONOMY<sup>a</sup> IN THE REGON REGISTER IN 2007 (cont.)**  
As of 31 XII

WYSZCZEGÓLNIENIE SPECIFICATION	Ogółem Grand total	Sektor publiczny Public sector	Sektor prywatny Private sector	Z liczby ogółem Of grand total number							
				osoby prawne i jednostki organizacyjne niemające osobowości prawnej legal persons and organizational entities without legal personality							osoby fizyczne prowadzące działalność gospodarczą natural persons conducting economic activity
				razem total	w tym of which						
					spółki handlowe commercial companies		spółki cywilne civil partnerships	spółdzielnie co-operatives	fundacje, stowarzyszenia i organizacje społeczne foundations, associations and social organizations		
razem total	w tym z udziałem kapitału zagranicznego of which with foreign capital participation										
<b>PODREGION (SUBREGION) OSTROŁECKO-SIEDLECKI (cd.) (cont.)</b>											
<b>Powiat makowski .....</b>	<b>3686</b>	<b>168</b>	<b>3518</b>	<b>624</b>	<b>77</b>	<b>12</b>	<b>160</b>	<b>33</b>	<b>112</b>	<b>3062</b>	
Gmina miejska: <i>Urban gmina:</i> Maków Mazowiecki .....	1244	56	1188	219	33	3	63	12	21	1025	
Gmina miejsko-wiejska: <i>Urban-rural gmina:</i>											
Różan .....	408	19	389	66	10	1	19	4	10	342	
w tym miasto <i>of which city ..</i>	305	19	286	56	10	1	13	4	6	249	
Gminy wiejskie: <i>Rural gminas:</i>											
Czerwonka .....	147	7	140	24	5	1	4	1	6	123	
Karniewo .....	262	10	252	44	4	2	12	3	12	218	
Krasnosielc .....	467	18	449	62	3	1	19	2	15	405	
Młynarze .....	129	8	121	20	—	—	6	—	5	109	
Płoniawy-Bramura .....	360	20	340	71	6	1	11	1	16	289	
Rzewnie .....	136	10	126	37	8	3	8	2	7	99	
Sypniewo .....	214	12	202	42	3	—	9	3	11	172	
Szelków .....	319	8	311	39	5	—	9	5	9	280	
<b>Powiat ostrołęcki .....</b>	<b>4318</b>	<b>281</b>	<b>4037</b>	<b>758</b>	<b>72</b>	<b>5</b>	<b>182</b>	<b>20</b>	<b>143</b>	<b>3560</b>	
Gmina miejsko-wiejska: <i>Urban-rural gmina:</i>											
Myszyniec .....	556	36	520	94	4	—	24	3	20	462	
w tym miasto <i>of which city ..</i>	306	20	286	66	3	—	23	3	13	240	
Gminy wiejskie: <i>Rural gminas:</i>											
Baranowo .....	242	27	215	54	—	—	10	3	10	188	
Czarnia .....	107	12	95	19	1	—	—	—	5	88	
Czerwin .....	219	25	194	52	2	—	7	1	13	167	
Goworowo .....	374	27	347	76	2	—	22	2	20	298	
Kadzidło .....	718	38	680	103	11	2	24	4	18	615	
Lelis .....	370	33	337	62	1	—	15	1	6	308	
Łyse .....	312	30	282	62	5	—	10	2	9	250	
Olszewo-Borki .....	647	17	630	96	24	1	36	2	10	551	
Rzekuń .....	558	17	541	79	14	1	24	1	15	479	
Troszyn .....	215	19	196	61	8	1	10	1	17	154	
<b>Powiat ostrowski .....</b>	<b>6011</b>	<b>207</b>	<b>5804</b>	<b>1036</b>	<b>155</b>	<b>14</b>	<b>360</b>	<b>41</b>	<b>149</b>	<b>4975</b>	
Gmina miejska: <i>Urban gmina:</i> Ostrów Mazowiecka .....	3082	64	3018	542	90	9	261	21	35	2540	
Gmina miejsko-wiejska: <i>Urban-rural gmina:</i>											
Brok .....	225	11	214	29	8	1	2	1	6	196	
w tym miasto <i>of which city ..</i>	159	10	149	27	7	1	2	1	6	132	

<sup>a</sup> Bez osób prowadzących gospodarstwa indywidualne w rolnictwie.  
<sup>a</sup> Excluding persons tending private farms in agriculture.



TABL. 1 (80). **PODMIOTY GOSPODARKI NARODOWEJ<sup>a</sup> W REJESTRZE REGON W 2007 R. (cd.)**  
Stan w dniu 31 XII  
ENTITIES OF THE NATIONAL ECONOMY<sup>a</sup> IN THE REGON REGISTER IN 2007 (cont.)  
As of 31 XII

WYSZCZEGÓLNIENIE SPECIFICATION	Ogółem Grand total	Sektor publiczny Public sector	Sektor prywatny Private sector	Z liczby ogółem / Of grand total number						
				osoby prawne i jednostki organizacyjne niemające osobowości prawnej legal persons and organizational entities without legal personality						osoby fizyczne prowadzące działalność gospodarczą natural persons conducting economic activity
				w tym / of which					fundacje, stowarzyszenia i organizacje społeczne foundations, associations and social organizations	
				razem total	spółki handlowe commercial companies		spółki cywilne civil partnerships	spółdzielnie co-operatives		
razem total	w tym z udziałem kapitału zagranicznego of which with foreign capital participation									
<b>PODREGION (SUBREGION) OSTROŁĘCKO-SIEDLECKI (cd.) (cont.)</b>										
<b>Powiat ostrowski (dok.) (cont.)</b>										
Gminy wiejskie: <i>Rural gminas:</i>										
Andrzejewo .....	217	10	207	40	3	1	6	2	14	177
Boguty-Pianki .....	185	7	178	26	1	—	4	2	7	159
Malkinia Górna .....	775	30	745	125	24	1	33	4	17	650
Nur .....	193	11	182	41	2	—	8	1	13	152
Ostrów Mazowiecka .....	660	38	622	126	21	1	30	3	25	534
Stary Lubotyń .....	154	10	144	30	—	—	5	2	10	124
Szulborze Wielkie .....	101	8	93	12	—	—	1	—	1	89
Wąsewo .....	212	10	202	42	4	—	7	3	15	170
Zaręby Kościelne .....	207	8	199	23	2	1	3	2	6	184
<b>Powiat przasnyski .....</b>	<b>3511</b>	<b>175</b>	<b>3336</b>	<b>686</b>	<b>72</b>	<b>7</b>	<b>192</b>	<b>37</b>	<b>101</b>	<b>2825</b>
Gmina miejska: <i>Urban gmina:</i>										
Przasnysz .....	1749	78	1671	368	47	1	131	19	30	1381
Gmina miejsko-wiejska: <i>Urban-rural gmina:</i>										
Chorzele .....	459	33	426	90	9	1	15	6	16	369
w tym miasto <i>of which city...</i>	232	18	214	48	5	1	12	4	3	184
Gminy wiejskie: <i>Rural gminas:</i>										
Czernice Borowe .....	237	9	228	36	2	—	12	2	6	201
Jednoróżec .....	284	20	264	61	2	2	10	3	19	223
Krasne .....	199	11	188	46	3	2	5	3	10	153
Krzynowłoga Mała .....	206	10	196	27	1	—	5	2	6	179
Przasnysz .....	377	14	363	58	8	1	14	2	14	319
<b>Powiat pułtuski .....</b>	<b>3782</b>	<b>141</b>	<b>3641</b>	<b>685</b>	<b>98</b>	<b>15</b>	<b>181</b>	<b>27</b>	<b>113</b>	<b>3097</b>
Gmina miejsko-wiejska: <i>Urban-rural gmina:</i>										
Pułtusk .....	2319	66	2253	429	84	13	132	12	54	1890
w tym miasto <i>of which city...</i>	2015	60	1955	387	76	11	125	9	41	1628
Gminy wiejskie: <i>Rural gminas:</i>										
Gzy .....	154	10	144	43	1	—	4	3	7	111
Obryte .....	266	15	251	46	3	—	13	1	10	220
Pokrzywnica .....	313	9	304	49	5	2	15	3	14	264
Świercze .....	175	8	167	23	2	—	1	2	5	152
Winnica .....	263	18	245	46	1	—	6	2	11	217
Zatory .....	292	15	277	49	2	—	10	4	12	243

<sup>a</sup> Bez osób prowadzących gospodarstwa indywidualne w rolnictwie.

<sup>a</sup> Excluding persons tending private farms in agriculture.

TABLE 1 (80). **PODMIOTY GOSPODARKI NARODOWEJ<sup>a</sup> W REJESTRZE REGON W 2007 R. (cd.)**  
Stan w dniu 31 XII  
**ENTITIES OF THE NATIONAL ECONOMY<sup>a</sup> IN THE REGON REGISTER IN 2007 (cont.)**  
As of 31 XII

WYSZCZEGÓLNIENIE SPECIFICATION	Ogółem Grand total	Sektor publiczny Public sector	Sektor prywatny Private sector	Z liczby ogółem Of grand total number							osoby fizyczne prowadzące działalność gospodarczą natural persons conducting economic activity
				osoby prawne i jednostki organizacyjne niemające osobowości prawnej legal persons and organizational entities without legal personality							
				razem total	w tym of which						
					spółki handlowe commercial companies		spółki cywilne civil partnerships	spółdzielnie co-operatives	fundacje, stowarzyszenia i organizacje społeczne foundations, associations and social organizations		
razem total	w tym z udziałem kapitału zagranicznego of which with foreign capital participation										
<b>PODREGION (SUBREGION) OSTROŁECKO-SIEDLECKI (cd.) (cont.)</b>											
<b>Powiat siedlecki.....</b>	<b>4088</b>	<b>194</b>	<b>3894</b>	<b>737</b>	<b>87</b>	<b>11</b>	<b>199</b>	<b>30</b>	<b>166</b>	<b>3351</b>	
Gmina miejsko-wiejska: Urban-rural gmina:											
Mordy.....	269	21	248	61	3	—	9	4	15	208	
w tym miasto of which city ..	123	17	106	35	2	—	5	2	3	88	
Gminy wiejskie: Rural gminas:											
Domanice .....	106	8	98	16	—	—	4	—	3	90	
Korczew.....	122	10	112	30	3	1	1	2	12	92	
Kotuń.....	333	17	316	67	11	1	18	2	13	266	
Mokobody.....	215	11	204	34	2	1	7	3	9	181	
Paprotnia.....	100	11	89	24	1	—	1	1	7	76	
Przesmyki.....	115	14	101	26	—	—	—	2	7	89	
Siedlce.....	1353	30	1323	198	42	6	98	1	17	1155	
Skórzec.....	324	12	312	51	5	1	11	2	18	273	
Suchożebry.....	234	10	224	46	3	—	13	4	10	188	
Wiśniew.....	241	17	224	56	9	1	10	2	13	185	
Wodynie.....	170	14	156	41	1	—	2	4	17	129	
Zbuczyn.....	506	19	487	87	7	—	25	3	25	419	
<b>Powiat sokołowski.....</b>	<b>3454</b>	<b>199</b>	<b>3255</b>	<b>744</b>	<b>92</b>	<b>7</b>	<b>199</b>	<b>33</b>	<b>152</b>	<b>2710</b>	
Gmina miejska: Urban gmina:											
Sokołów Podlaski.....	1663	86	1577	374	67	4	132	16	35	1289	
Gmina miejsko-wiejska: Urban-rural gmina:											
Kosów Lacki.....	303	13	290	55	8	1	8	1	23	248	
w tym miasto of which city ..	141	10	131	28	7	1	5	1	3	113	
Gminy wiejskie: Rural gminas:											
Bielany.....	223	15	208	45	3	—	11	2	11	178	
Ceranów.....	112	12	100	28	—	—	2	1	12	84	
Jabłonna Lacka.....	203	16	187	59	5	—	9	4	17	144	
Repki.....	184	15	169	47	1	—	5	4	16	137	
Sabnie.....	189	11	178	36	2	—	8	2	10	153	
Sokołów Podlaski.....	360	18	342	56	4	2	19	1	11	304	
Sterdyń.....	217	13	204	44	2	—	5	2	17	173	
<b>Powiat węgrowski.....</b>	<b>3867</b>	<b>183</b>	<b>3684</b>	<b>771</b>	<b>103</b>	<b>10</b>	<b>231</b>	<b>30</b>	<b>155</b>	<b>3096</b>	
Gmina miejska: Urban gmina:											
Węgrów.....	1286	54	1232	312	54	8	126	12	39	974	
Gmina miejsko-wiejska: Urban-rural gmina:											
Łochów.....	1016	30	986	166	30	1	55	5	25	850	
w tym miasto of which city ..	569	16	553	105	23	1	39	5	12	464	

<sup>a</sup> Bez osób prowadzących gospodarstwa indywidualne w rolnictwie.  
<sup>a</sup> Excluding persons tending private farms in agriculture.

TABLE 1 (80). **PODMIOTY GOSPODARKI NARODOWEJ<sup>a</sup> W REJESTRZE REGON W 2007 R. (cd.)**  
Stan w dniu 31 XII  
**ENTITIES OF THE NATIONAL ECONOMY<sup>a</sup> IN THE REGON REGISTER IN 2007 (cont.)**  
As of 31 XII

WYSZCZEGÓLNIENIE SPECIFICATION	Ogółem Grand total	Sektor publiczny Public sector	Sektor prywatny Private sector	Z liczby ogółem / Of grand total number							
				osoby prawne i jednostki organizacyjne niemające osobowości prawnej legal persons and organizational entities without legal personality							osoby fizyczne prowadzące działalność gospodarczą natural persons conducting economic activity
				w tym / of which							
				razem total	spółki handlowe commercial companies		spółki cywilne civil partnerships	spółdzielnie co-operatives	fundacje, stowarzyszenia i organizacje społeczne foundations, associations and social organizations		
razem total	w tym z udziałem kapitału zagranicznego of which with foreign capital participation										
<b>PODREGION (SUBREGION) OSTROŁĘCKO-SIEDLECKI (dok.) (cont.)</b>											
<b>Powiat węgrowski (dok.) (cont.)</b>											
Gminy wiejskie: Rural gminas:											
Grębków .....	178	14	164	38	1	—	7	2	11	140	
Korytnica .....	254	12	242	42	2	—	5	3	15	212	
Liw .....	322	14	308	59	6	—	14	—	20	263	
Miedzna .....	161	9	152	37	3	1	8	2	13	124	
Sadowne .....	255	23	232	49	4	—	3	2	15	206	
Stoczek .....	252	12	240	35	2	—	9	2	9	217	
Wierzbo .....	143	15	128	33	1	—	4	2	8	110	
<b>Powiat wyszkowski .....</b>	<b>6133</b>	<b>180</b>	<b>5953</b>	<b>975</b>	<b>198</b>	<b>18</b>	<b>380</b>	<b>36</b>	<b>109</b>	<b>5158</b>	
Gmina miejsko-wiejska: Urban-rural gmina:											
Wyszków .....	4180	90	4090	685	169	16	295	30	57	3495	
w tym miasto of which city...	3531	76	3455	591	149	11	253	29	47	2940	
Gminy wiejskie: Rural gminas:											
Brańszczyk .....	480	23	457	77	9	—	21	2	15	403	
Długosiodło .....	455	23	432	59	5	—	17	2	9	396	
Rząśnik .....	406	11	395	51	7	1	20	—	9	355	
Somianka .....	295	17	278	51	5	1	15	1	8	244	
Zabrodzie .....	317	16	301	52	3	—	12	1	11	265	
<b>Miasta na prawach powiatu: Cities with powiat status:</b>											
<b>Ostrołęka .....</b>	<b>5751</b>	<b>143</b>	<b>5608</b>	<b>1270</b>	<b>306</b>	<b>22</b>	<b>416</b>	<b>92</b>	<b>153</b>	<b>4481</b>	
<b>Siedlce .....</b>	<b>7895</b>	<b>244</b>	<b>7651</b>	<b>1839</b>	<b>499</b>	<b>81</b>	<b>557</b>	<b>38</b>	<b>220</b>	<b>6056</b>	
<b>PODREGION (SUBREGION) WARSZAWSKI .....</b>	<b>158305</b>	<b>3208</b>	<b>155097</b>	<b>33389</b>	<b>10896</b>	<b>3255</b>	<b>13968</b>	<b>624</b>	<b>2373</b>	<b>124916</b>	
<b>Powiat grodziski .....</b>	<b>9583</b>	<b>162</b>	<b>9421</b>	<b>1817</b>	<b>576</b>	<b>128</b>	<b>774</b>	<b>23</b>	<b>149</b>	<b>7766</b>	
Gminy miejskie: Urban gminas:											
Milanówek .....	2598	38	2560	484	166	35	228	2	31	2114	
Podkowa Leśna .....	804	11	793	176	54	7	75	1	22	628	
Gmina miejsko-wiejska: Urban-rural gmina:											
Grodzisk Mazowiecki .....	4376	77	4299	888	281	69	371	13	65	3488	
w tym miasto of which city...	3294	73	3221	689	187	42	297	8	54	2605	
Gminy wiejskie: Rural gminas:											
Baranów .....	283	13	270	42	6	3	10	—	7	241	
Jaktorów .....	978	13	965	128	32	3	54	5	15	850	
Żabia Wola .....	544	10	534	99	37	11	36	2	9	445	

<sup>a</sup> Bez osób prowadzących gospodarstwa indywidualne w rolnictwie.

<sup>a</sup> Excluding persons tending private farms in agriculture.

TABL. 1 (80). **PODMIOTY GOSPODARKI NARODOWEJ<sup>a</sup> W REJESTRZE REGON W 2007 R. (cd.)**  
Stan w dniu 31 XII  
**ENTITIES OF THE NATIONAL ECONOMY<sup>a</sup> IN THE REGON REGISTER IN 2007 (cont.)**  
As of 31 XII

WYSZCZEGÓLNIENIE SPECIFICATION	Ogółem Grand total	Sektor publiczny Public sector	Sektor prywatny Private sector	Z liczby ogółem Of grand total number							osoby fizyczne prowadzące działalność gospodarczą natural persons conducting economic activity
				osoby prawne i jednostki organizacyjne niemające osobowości prawnej legal persons and organizational entities without legal personality							
				razem total	w tym of which						
					spółki handlowe commercial companies		spółki cywilne civil partnerships	spółdzielnie co-operatives	fundacje, stowarzyszenia i organizacje społeczne foundations, associations and social organizations		
razem total	w tym z udziałem kapitału zagranicznego of which with foreign capital participation										
<b>PODREGION (SUBREGION) WARSZAWSKI (cd.) (cont.)</b>											
<b>Powiat grójcecki .....</b>	<b>8860</b>	<b>245</b>	<b>8615</b>	<b>1678</b>	<b>291</b>	<b>76</b>	<b>691</b>	<b>70</b>	<b>209</b>	<b>7182</b>	
Gminy miejsko-wiejskie: Urban-rural gminas:											
Grójec .....	3368	67	3301	698	127	32	357	23	58	2670	
w tym miasto of which city ..	2534	61	2473	546	93	25	281	17	35	1988	
Mogielnica .....	613	17	596	104	16	3	35	7	20	509	
w tym miasto of which city ..	312	11	301	55	9	2	19	5	5	257	
Nowe Miasto nad Pilicą .....	723	18	705	121	8	1	44	6	19	602	
w tym miasto of which city ..	492	17	475	93	5	1	35	5	10	399	
Warka .....	1664	52	1612	294	52	10	109	10	37	1370	
w tym miasto of which city ..	1227	29	1198	207	40	8	85	8	24	1020	
Gminy wiejskie: Rural gminas:											
Belsk Duży .....	455	13	442	97	18	1	34	12	9	358	
Błędów .....	514	17	497	98	14	1	38	3	20	416	
Chynów .....	660	22	638	106	23	8	35	3	14	554	
Goszczyn .....	180	9	171	30	—	—	6	1	12	150	
Jasieniec .....	311	15	296	58	7	3	20	3	7	253	
Pniewy .....	372	15	357	72	26	17	13	2	13	300	
<b>Powiat legionowski .....</b>	<b>12886</b>	<b>287</b>	<b>12599</b>	<b>2546</b>	<b>670</b>	<b>134</b>	<b>1230</b>	<b>42</b>	<b>170</b>	<b>10340</b>	
Gmina miejska: Urban gmina:											
Legionowo .....	7043	144	6899	1321	335	67	675	22	81	5722	
Gmina miejsko-wiejska: Urban-rural gmina:											
Serock .....	1206	52	1154	230	42	7	86	5	22	976	
w tym miasto of which city ..	507	28	479	113	20	2	39	2	9	394	
Gminy wiejskie: Rural gminas:											
Jablonna .....	1827	15	1812	370	107	17	190	9	21	1457	
Nieporęt .....	1833	48	1785	436	144	26	201	5	24	1397	
Wieliszew .....	977	28	949	189	42	17	78	1	22	788	
<b>Powiat miński .....</b>	<b>11739</b>	<b>351</b>	<b>11388</b>	<b>2107</b>	<b>506</b>	<b>104</b>	<b>734</b>	<b>61</b>	<b>261</b>	<b>9632</b>	
Gminy miejskie: Urban gminas:											
Mińsk Mazowiecki .....	4117	135	3982	812	168	19	314	23	74	3305	
Sulejówek .....	2475	35	2440	426	159	46	175	3	33	2049	
Gminy miejsko-wiejskie: Urban-rural gminas:											
Halinów .....	1025	19	1006	174	57	14	65	5	19	851	
w tym miasto of which city ..	330	11	319	64	14	3	25	5	7	266	
Katuszyn .....	464	13	451	62	6	2	18	6	14	402	
w tym miasto of which city ..	293	11	282	40	3	1	12	5	5	253	

<sup>a</sup> Bez osób prowadzących gospodarstwa indywidualne w rolnictwie.  
<sup>a</sup> Excluding persons tending private farms in agriculture.

TABLE 1 (80). **PODMIOTY GOSPODARKI NARODOWEJ<sup>a</sup> W REJESTRZE REGON W 2007 R. (cd.)**  
Stan w dniu 31 XII  
ENTITIES OF THE NATIONAL ECONOMY<sup>a</sup> IN THE REGON REGISTER IN 2007 (cont.)  
As of 31 XII

WYSZCZEGÓLNIENIE SPECIFICATION	Ogółem Grand total	Sektor publiczny Public sector	Sektor prywatny Private sector	Z liczby ogółem / Of grand total number							
				osoby prawne i jednostki organizacyjne niemające osobowości prawnej legal persons and organizational entities without legal personality							osoby fizyczne prowadzące działalność gospodarczą natural persons conducting economic activity
				w tym / of which							
				spółki handlowe commercial companies		spółki cywilne civil partnerships	spółdzielnie co-operatives	fundacje, stowarzyszenia i organizacje społeczne foundations, associations and social organizations			
razem total	w tym z udziałem kapitału zagranicznego of which with foreign capital participation	razem total									
<b>PODREGION (SUBREGION) WARSZAWSKI (cd.) (cont.)</b>											
<b>Powiat miński (dok.) (cont.)</b>											
Gminy wiejskie: <i>Rural gminas:</i>											
Cegłów .....	321	18	303	68	9	2	15	1	15	253	
Dębe Wielkie .....	630	12	618	91	27	4	32	4	11	539	
Dobre .....	310	11	299	54	8	2	11	5	10	256	
Jakubów .....	267	11	256	39	5	2	10	3	7	228	
Latowicz .....	197	12	185	46	7	1	7	2	15	151	
Mińsk Mazowiecki .....	803	31	772	135	34	5	45	1	16	668	
Mrozy .....	511	20	491	81	7	2	22	3	19	430	
Siennica .....	294	18	276	63	6	—	9	3	18	231	
Stanisławów .....	325	16	309	56	13	5	11	2	10	269	
<b>Powiat nowodworski .....</b>	<b>6909</b>	<b>271</b>	<b>6638</b>	<b>1291</b>	<b>297</b>	<b>53</b>	<b>483</b>	<b>40</b>	<b>123</b>	<b>5618</b>	
Gmina miejska: <i>Urban gmina:</i>											
Nowy Dwór Mazowiecki .....	2995	144	2851	577	123	19	221	12	40	2418	
Gminy miejsko-wiejskie: <i>Urban-rural gminas:</i>											
Nasielsk .....	1369	35	1334	173	31	1	69	9	23	1196	
w tym miasto <i>of which city...</i>	761	23	738	116	23	1	53	7	9	645	
Zakroczym .....	429	12	417	83	13	1	33	4	13	346	
w tym miasto <i>of which city...</i>	290	9	281	60	10	1	20	3	11	230	
Gminy wiejskie: <i>Rural gminas:</i>											
Czosnów .....	962	36	926	235	90	27	64	8	26	727	
Leoncin .....	381	17	364	70	9	1	27	2	10	311	
Pomiechówek .....	773	27	746	153	31	4	69	5	11	620	
<b>Powiat otwocki .....</b>	<b>13095</b>	<b>273</b>	<b>12822</b>	<b>2630</b>	<b>794</b>	<b>148</b>	<b>1153</b>	<b>52</b>	<b>198</b>	<b>10465</b>	
Gminy miejskie: <i>Urban gminas:</i>											
Józefów .....	2973	26	2947	644	233	45	316	5	37	2329	
Otwock .....	5398	125	5273	1054	271	43	467	24	74	4344	
Gmina miejsko-wiejska: <i>Urban-rural gmina:</i>											
Karczew .....	1679	31	1648	260	76	13	120	6	17	1419	
w tym miasto <i>of which city...</i>	1342	24	1318	199	57	11	95	6	10	1143	
Gminy wiejskie: <i>Rural gminas:</i>											
Celestynów .....	928	28	900	171	52	10	62	3	16	757	
Kolbiel .....	439	17	422	72	16	6	20	2	14	367	
Osieck .....	172	8	164	29	4	1	6	2	7	143	
Sobienie-Jeziory .....	339	11	328	63	15	4	22	3	10	276	
Wiązowna .....	1167	27	1140	337	127	26	140	7	23	830	

<sup>a</sup> Bez osób prowadzących gospodarstwa indywidualne w rolnictwie.

<sup>a</sup> Excluding persons tending private farms in agriculture.

TABL. 1 (80). **PODMIOTY GOSPODARKI NARODOWEJ<sup>a</sup> W REJESTRZE REGON W 2007 R. (cd.)**  
Stan w dniu 31 XII  
ENTITIES OF THE NATIONAL ECONOMY<sup>a</sup> IN THE REGON REGISTER IN 2007 (cont.)  
As of 31 XII

WYSZCZEGÓLNIENIE SPECIFICATION	Ogółem Grand total	Sektor publiczny Public sector	Sektor prywatny Private sector	Z liczby ogółem Of grand total number							osoby fizyczne prowadzące działalność gospodarczą natural persons conducting economic activity
				osoby prawne i jednostki organizacyjne niemające osobowości prawnej legal persons and organizational entities without legal personality							
				razem total	w tym of which						
					spółki handlowe commercial companies		spółki cywilne civil partnerships	spółdzielnie co-operatives	fundacje, stowarzyszenia i organizacje społeczne foundations, associations and social organizations		
razem total	w tym z udziałem kapitału zagranicznego of which with foreign capital participation										
<b>PODREGION (SUBREGION) WARSZAWSKI (cd.) (cont.)</b>											
<b>Powiat piaseczyński.....</b>	<b>20121</b>	<b>285</b>	<b>19836</b>	<b>5584</b>	<b>2514</b>	<b>1028</b>	<b>1984</b>	<b>75</b>	<b>305</b>	<b>14537</b>	
Gminy miejsko-wiejskie: Urban-rural gminas:											
Góra Kalwaria .....	2480	51	2429	540	139	31	258	15	29	1940	
w tym miasto of which city ..	1353	31	1322	297	67	16	155	8	8	1056	
Konstancin-Jeziorna .....	3236	76	3160	854	326	85	302	18	62	2382	
w tym miasto of which city ..	2579	72	2507	726	273	71	260	12	46	1853	
Piaseczno.....	9368	99	9269	2548	1020	257	1041	29	150	6820	
w tym miasto of which city ..	5967	74	5893	1793	740	188	754	24	85	4174	
Tarczyn.....	1129	22	1107	223	60	16	94	9	20	906	
w tym miasto of which city ..	477	17	460	118	24	7	56	7	8	359	
Gminy wiejskie: Rural gminas:											
Lesznowola .....	3134	26	3108	1311	936	636	244	2	32	1823	
Prażmów .....	774	11	763	108	33	3	45	2	12	666	
<b>Powiat pruszkowski .....</b>	<b>22342</b>	<b>259</b>	<b>22083</b>	<b>5346</b>	<b>2267</b>	<b>913</b>	<b>2247</b>	<b>63</b>	<b>222</b>	<b>16996</b>	
Gminy miejskie: Urban gminas:											
Piastów .....	3197	29	3168	634	192	52	329	9	27	2563	
Pruszków .....	7598	130	7468	1627	508	119	770	28	85	5971	
Gmina miejsko-wiejska: Urban-rural gmina:											
Brwinów.....	3105	33	3072	595	201	50	262	7	44	2510	
w tym miasto of which city ..	1785	23	1762	336	115	33	142	5	23	1449	
Gminy wiejskie: Rural gminas:											
Michałowice.....	2905	21	2884	754	355	100	324	3	19	2151	
Nadarzyn .....	1541	23	1518	455	245	146	141	9	18	1086	
Raszyn .....	3996	23	3973	1281	766	446	421	7	29	2715	
<b>Powiat sochaczewski .....</b>	<b>8606</b>	<b>242</b>	<b>8364</b>	<b>1649</b>	<b>295</b>	<b>37</b>	<b>778</b>	<b>47</b>	<b>135</b>	<b>6957</b>	
Gmina miejska: Urban gmina:											
Sochaczew .....	4968	149	4819	1023	160	18	520	22	67	3945	
Gminy wiejskie: Rural gminas:											
Brochów .....	346	13	333	70	11	2	28	4	10	276	
Ilów .....	461	16	445	88	18	1	31	4	14	373	
Młodzieszyn.....	335	10	325	54	10	1	23	2	4	281	
Nowa Sucha.....	404	14	390	59	11	1	21	3	3	345	
Rybno .....	220	7	213	43	10	—	14	2	7	177	
Sochaczew .....	767	12	755	118	31	7	58	1	12	649	
Teresin .....	1105	21	1084	194	44	7	83	9	18	911	

<sup>a</sup> Bez osób prowadzących gospodarstwa indywidualne w rolnictwie.  
<sup>a</sup> Excluding persons tending private farms in agriculture.

TABL. 1 (80). **PODMIOTY GOSPODARKI NARODOWEJ<sup>a</sup> W REJESTRZE REGON W 2007 R. (cd.)**  
Stan w dniu 31 XII  
**ENTITIES OF THE NATIONAL ECONOMY<sup>a</sup> IN THE REGON REGISTER IN 2007 (cont.)**  
As of 31 XII

WYSZCZEGÓLNIENIE SPECIFICATION	Ogółem Grand total	Sektor publiczny Public sector	Sektor prywatny Private sector	Z liczby ogółem / Of grand total number							
				osoby prawne i jednostki organizacyjne niemające osobowości prawnej legal persons and organizational entities without legal personality							osoby fizyczne prowadzące działalność gospodarczą natural persons conducting economic activity
				w tym / of which							
				razem total	spółki handlowe commercial companies		spółki cywilne civil partnerships	spółdzielnie co-operatives	fundacje, stowarzyszenia i organizacje społeczne foundations, associations and social organizations		
razem total	w tym z udziałem kapitału zagranicznego of which with foreign capital participation										
<b>PODREGION (SUBREGION) WARSZAWSKI (cd.) (cont.)</b>											
<b>Powiat warszawski zachodni</b>	<b>13804</b>	<b>201</b>	<b>13603</b>	<b>3570</b>	<b>1421</b>	<b>389</b>	<b>1529</b>	<b>52</b>	<b>195</b>	<b>10234</b>	
Gminy miejsko-wiejskie: Urban-rural gminas:											
Blonie.....	2190	50	2140	474	162	47	193	14	29	1716	
w tym miasto of which city...	1550	42	1508	339	104	21	148	10	19	1211	
Łomianki.....	4530	32	4498	1396	594	158	644	11	64	3134	
w tym miasto of which city...	3577	18	3559	1126	489	125	525	7	51	2451	
Ożarów Mazowiecki.....	2319	49	2270	644	294	104	216	12	30	1675	
w tym miasto of which city...	1160	32	1128	310	120	36	111	5	17	850	
Gminy wiejskie: Rural gminas:											
Izabelin.....	1333	15	1318	291	113	23	125	—	27	1042	
Kampinos.....	343	13	330	77	17	5	30	4	10	266	
Leszno.....	934	28	906	194	48	8	79	3	15	740	
Stare Babice.....	2155	14	2141	494	193	44	242	8	20	1661	
<b>Powiat wołomiński.....</b>	<b>22265</b>	<b>348</b>	<b>21917</b>	<b>3839</b>	<b>1020</b>	<b>182</b>	<b>1866</b>	<b>58</b>	<b>267</b>	<b>18426</b>	
Gminy miejskie: Urban gminas:											
Kobylka.....	2376	18	2358	354	105	21	201	2	17	2022	
Marki.....	3226	25	3201	556	185	34	286	6	24	2670	
Ząbki.....	3796	19	3777	629	179	39	321	9	22	3167	
Zielonka.....	2475	34	2441	498	162	34	216	10	32	1977	
Gminy miejsko-wiejskie: Urban-rural gminas:											
Radzymin.....	1920	35	1885	385	96	11	200	5	27	1535	
w tym miasto of which city...	921	24	897	208	46	6	104	3	14	713	
Tłuszcz.....	1175	33	1142	153	31	3	53	5	18	1022	
w tym miasto of which city...	673	16	657	89	18	3	36	5	10	584	
Wołomin.....	5605	115	5490	997	225	33	500	12	82	4608	
w tym miasto of which city...	4521	103	4418	838	188	30	414	11	66	3683	
Gminy wiejskie: Rural gminas:											
Dąbrówka.....	450	14	436	78	10	4	34	2	14	372	
Jadów.....	376	13	363	54	5	—	15	2	13	322	
Klembów.....	456	18	438	68	14	2	21	2	9	388	
Poświętne.....	297	12	285	45	8	1	15	2	6	252	
Strachówka.....	113	12	101	22	—	—	4	1	3	91	
<b>Powiat żyrardowski.....</b>	<b>8095</b>	<b>284</b>	<b>7811</b>	<b>1332</b>	<b>245</b>	<b>63</b>	<b>499</b>	<b>41</b>	<b>139</b>	<b>6763</b>	
Gmina miejska: Urban gmina:											
Żyrardów.....	5229	198	5031	855	166	36	325	23	77	4374	
Gmina miejsko-wiejska: Urban-rural gmina:											
Mszczonów.....	975	28	947	172	42	18	69	6	18	803	
w tym miasto of which city...	699	20	679	116	29	15	54	3	6	583	

<sup>a</sup> Bez osób prowadzących gospodarstwa indywidualne w rolnictwie.

<sup>a</sup> Excluding persons tending private farms in agriculture.

TABL. 1 (80). **PODMIOTY GOSPODARKI NARODOWEJ<sup>a</sup> W REJESTRZE REGON W 2007 R. (cd.)**  
Stan w dniu 31 XII  
ENTITIES OF THE NATIONAL ECONOMY<sup>a</sup> IN THE REGON REGISTER IN 2007 (cont.)  
As of 31 XII

WYSZCZEGÓLNIENIE SPECIFICATION	Ogółem Grand total	Sektor publiczny Public sector	Sektor prywatny Private sector	Z liczby ogółem Of grand total number							osoby fizyczne prowadzące działalność gospodarczą natural persons conducting economic activity
				osoby prawne i jednostki organizacyjne niemające osobowości prawnej legal persons and organizational entities without legal personality							
				razem total	w tym of which			spółki cywilne civil partnerships	spółdzielnie co-operatives	fundacje, stowarzyszenia i organizacje społeczne foundations, associations and social organizations	
					spółki handlowe commercial companies						
				razem total	w tym z udziałem kapitału zagranicznego of which with foreign capital participation						
<b>PODREGION (SUBREGION)</b>											
<b>WARSZAWSKI (dok.) (cont.)</b>											
<b>Powiat żyrardowski (dok.) (cont.)</b>											
Gminy wiejskie: Rural gminas:											
Puszcza Mariańska.....	737	19	718	102	9	2	34	6	19	635	
Radziejowice.....	515	18	497	79	14	5	29	2	9	436	
Wiskitki.....	639	21	618	124	14	2	42	4	16	515	
<b>PODREGION (SUBREGION)</b>											
<b>RADOMSKI.....</b>	<b>58148</b>	<b>2018</b>	<b>56130</b>	<b>10533</b>	<b>2230</b>	<b>355</b>	<b>3655</b>	<b>269</b>	<b>1296</b>	<b>47615</b>	
<b>Powiat białobrzeski.....</b>	<b>3287</b>	<b>105</b>	<b>3182</b>	<b>481</b>	<b>64</b>	<b>10</b>	<b>177</b>	<b>14</b>	<b>76</b>	<b>2806</b>	
Gminy miejsko-wiejskie:											
Urban-rural gminas:											
Białobrzegi.....	1687	40	1647	240	46	8	98	8	26	1447	
w tym miasto of which city ..	1441	35	1406	213	44	8	84	7	23	1228	
Wyśmierzyce.....	209	11	198	41	2	—	13	2	11	168	
w tym miasto of which city ..	97	10	87	25	2	—	7	1	4	72	
Gminy wiejskie: Rural gminas:											
Promna.....	420	13	407	59	9	2	21	1	12	361	
Radzanów.....	219	11	208	36	3	—	6	1	10	183	
Stara Błotnica.....	316	17	299	60	2	—	22	2	9	256	
Stromiec.....	436	13	423	45	2	—	17	—	8	391	
<b>Powiat garwoliński.....</b>	<b>6583</b>	<b>364</b>	<b>6219</b>	<b>1137</b>	<b>136</b>	<b>25</b>	<b>306</b>	<b>35</b>	<b>195</b>	<b>5446</b>	
Gminy miejskie: Urban gminas:											
Garwolin.....	1830	120	1710	404	47	15	147	7	49	1426	
Łaskarzew.....	518	21	497	61	11	1	17	4	4	457	
Gminy miejsko-wiejskie:											
Urban-rural gminas:											
Pilawa.....	581	15	566	68	13	3	15	3	16	513	
w tym miasto of which city ..	297	11	286	41	8	2	9	2	8	256	
Żelechów.....	534	35	499	84	11	—	14	3	17	450	
w tym miasto of which city ..	368	25	343	61	9	—	12	3	8	307	
Gminy wiejskie: Rural gminas:											
Borowie.....	203	12	191	29	2	—	1	2	11	174	
Garwolin.....	626	33	593	109	11	1	34	3	19	517	
Górzno.....	314	15	299	39	5	1	7	1	10	275	
Łaskarzew.....	261	14	247	36	2	—	11	—	8	225	
Maciejowice.....	382	14	368	70	7	1	18	2	5	312	
Miastków Kościelny.....	253	11	242	47	5	—	11	2	14	206	
Parysów.....	159	8	151	24	1	—	3	1	9	135	
Sobolew.....	396	27	369	63	11	1	9	2	11	333	
Trojanów.....	270	26	244	50	3	—	4	1	13	220	
Włga.....	256	13	243	53	7	2	15	4	9	203	

<sup>a</sup> Bez osób prowadzących gospodarstwa indywidualne w rolnictwie.  
<sup>a</sup> Excluding persons tending private farms in agriculture.



TABL. 1 (80). **PODMIOTY GOSPODARKI NARODOWEJ<sup>a</sup> W REJESTRZE REGON W 2007 R. (cd.)**  
Stan w dniu 31 XII  
**ENTITIES OF THE NATIONAL ECONOMY<sup>a</sup> IN THE REGION REGISTER IN 2007 (cont.)**  
As of 31 XII

WYSZCZEGÓLNIENIE SPECIFICATION	Ogółem Grand total	Sektor publiczny Public sector	Sektor prywatny Private sector	Z liczby ogółem Of grand total number							osoby fizyczne prowadzące działalność gospodarczą natural persons conducting economic activity	
				osoby prawne i jednostki organizacyjne niemające osobowości prawnej legal persons and organizational entities without legal personality								
				razem total	w tym of which				spółki cywilne civil partnerships	spółdzielnie co-operatives		fundacje, stowarzyszenia i organizacje społeczne foundations, associations and social organizations
					spółki handlowe commercial companies		w tym z udziałem kapitału zagranicznego of which with foreign capital participation	razem total				
<b>PODREGION (SUBREGION) RADOMSKI (cd.) (cont.)</b>												
<b>Powiat kozienicki .....</b>	<b>4111</b>	<b>160</b>	<b>3951</b>	<b>777</b>	<b>106</b>	<b>22</b>	<b>187</b>	<b>33</b>	<b>142</b>	<b>3334</b>		
Gmina miejsko-wiejska:												
Urban-rural gmina:												
Kozienice .....	2454	66	2388	473	77	15	121	19	83	1981		
w tym miasto of which city...	1807	51	1756	347	53	9	96	13	47	1460		
Gminy wiejskie: Rural gminas:												
Garbarka-Letnisko .....	381	24	357	88	12	3	25	5	8	293		
Głowaczów .....	356	16	340	61	8	3	12	3	15	295		
Gniewoszów .....	221	11	210	32	1	—	5	2	8	189		
Grabów nad Pilicą .....	169	8	161	28	1	—	7	1	8	141		
Magnuszew .....	322	16	306	52	7	1	10	2	11	270		
Sieciechów .....	208	19	189	43	—	—	7	1	9	165		
<b>Powiat lipski .....</b>	<b>2510</b>	<b>133</b>	<b>2377</b>	<b>412</b>	<b>35</b>	<b>2</b>	<b>93</b>	<b>21</b>	<b>80</b>	<b>2098</b>		
Gmina miejsko-wiejska:												
Urban-rural gmina:												
Lipsko .....	1206	46	1160	192	23	2	59	10	24	1014		
w tym miasto of which city...	834	35	799	155	21	2	47	10	16	679		
Gminy wiejskie: Rural gminas:												
Chotcza .....	130	9	121	20	1	—	1	1	5	110		
Ciepielów .....	309	15	294	45	6	—	6	4	11	264		
Rzeczniów .....	245	12	233	38	2	—	8	2	11	207		
Sienno .....	370	24	346	59	2	—	10	2	16	311		
Solec nad Wisłą .....	250	27	223	58	1	—	9	2	13	192		
<b>Powiat przysuski .....</b>	<b>3025</b>	<b>156</b>	<b>2869</b>	<b>459</b>	<b>55</b>	<b>7</b>	<b>99</b>	<b>17</b>	<b>68</b>	<b>2566</b>		
Gmina miejsko-wiejska:												
Urban-rural gmina:												
Przysucha .....	1125	52	1073	193	26	5	48	8	24	932		
w tym miasto of which city...	765	48	717	159	19	4	39	7	17	606		
Gminy wiejskie: Rural gminas:												
Borkowice .....	253	28	225	60	8	2	8	1	8	193		
Gielniów .....	314	12	302	47	6	—	16	2	7	267		
Kłwów .....	155	12	143	27	—	—	6	—	5	128		
Odrzywół .....	376	16	360	45	11	—	8	2	5	331		
Potworów .....	191	12	179	28	1	—	5	2	7	163		
Rusinów .....	300	8	292	24	1	—	1	1	7	276		
Wieniawa .....	311	16	295	35	2	—	7	1	5	276		
<b>Powiat radomski .....</b>	<b>8956</b>	<b>357</b>	<b>8599</b>	<b>1504</b>	<b>250</b>	<b>47</b>	<b>485</b>	<b>33</b>	<b>200</b>	<b>7452</b>		
Gmina miejska: Urban gmina:												
Pionki .....	1682	106	1576	364	73	12	78	7	41	1318		
Gminy miejsko-wiejskie:												
Ilża .....	894	46	848	175	22	5	41	5	29	719		
w tym miasto of which city...	463	28	435	99	14	4	20	4	11	364		
Skaryszew .....	956	23	933	115	15	4	40	3	24	841		
w tym miasto of which city...	527	13	514	47	7	3	18	2	5	480		

<sup>a</sup> Bez osób prowadzących gospodarstwa indywidualne w rolnictwie.

<sup>a</sup> Excluding persons tending private farms in agriculture.

TABL. 1 (80). **PODMIOTY GOSPODARKI NARODOWEJ<sup>a</sup> W REJESTRZE REGON W 2007 R. (dok.)**  
Stan w dniu 31 XII  
ENTITIES OF THE NATIONAL ECONOMY<sup>a</sup> IN THE REGON REGISTER IN 2007 (cont.)  
As of 31 XII

WYSZCZEGÓLNIENIE SPECIFICATION	Ogółem Grand total	Sektor publiczny Public sector	Sektor prywatny Private sector	Z liczby ogółem Of grand total number						osoby fizyczne prowadzące działalność gospodarczą natural persons conducting economic activity
				osoby prawne i jednostki organizacyjne niemające osobowości prawnej legal persons and organizational entities without legal personality						
				razem total	w tym of which					
					spółki handlowe commercial companies		spółki cywilne civil partnerships	spółdzielnie co-operatives	fundacje, stowarzyszenia i organizacje społeczne foundations, associations and social organizations	
razem total	w tym z udziałem kapitału zagranicznego of which with foreign capital participation									
<b>PODREGION (SUBREGION) RADOMSKI (dok.) (cont.)</b>										
<b>Powiat radomski (dok.) (cont.)</b>										
Gminy wiejskie: Rural gminas:										
Gózd .....	328	13	315	55	8	1	17	—	9	273
Jastrzębia .....	319	13	306	47	6	1	11	2	11	272
Jedlińsk .....	835	23	812	124	24	4	47	3	18	711
Jedlnia-Letnisko .....	871	20	851	120	17	2	55	4	17	751
Kowala .....	601	12	589	87	19	4	39	1	7	514
Pionki .....	429	12	417	62	12	3	25	2	6	367
Przytyk .....	288	19	269	61	4	—	18	1	13	227
Wierzbica .....	592	44	548	116	12	2	29	3	9	476
Wolanów .....	413	11	402	63	7	—	34	—	6	350
Zakrzew .....	748	15	733	115	31	9	51	2	10	633
<b>Powiat szydłowiecki .....</b>	<b>3091</b>	<b>119</b>	<b>2972</b>	<b>473</b>	<b>54</b>	<b>6</b>	<b>171</b>	<b>17</b>	<b>65</b>	<b>2618</b>
Gmina miejsko-wiejska:										
Urban-rural gmina:										
Szydłowiec .....	1857	67	1790	298	28	2	114	11	41	1559
w tym miasto of which city ..	1521	59	1462	259	26	2	98	10	36	1262
Gminy wiejskie: Rural gminas:										
Chlewiska .....	417	14	403	54	6	2	17	2	10	363
Jastrząb .....	305	13	292	44	8	—	14	3	4	261
Mirów .....	172	10	162	22	1	—	8	—	2	150
Orońsko .....	340	15	325	55	11	2	18	1	8	285
<b>Powiat zwoleński .....</b>	<b>2032</b>	<b>99</b>	<b>1933</b>	<b>315</b>	<b>38</b>	<b>4</b>	<b>64</b>	<b>20</b>	<b>55</b>	<b>1717</b>
Gmina miejsko-wiejska:										
Urban-rural gmina:										
Zwoleń .....	1034	41	993	167	29	3	41	10	20	867
w tym miasto of which city ..	766	34	732	144	27	3	38	9	13	622
Gminy wiejskie: Rural gminas:										
Kazanów .....	244	13	231	36	1	—	6	3	10	208
Policzna .....	307	14	293	47	6	1	8	4	10	260
Przyłęk .....	246	16	230	36	1	—	3	2	10	210
Tczów .....	201	15	186	29	1	—	6	1	5	172
<b>Miasto na prawach powiatu (City with powiat status)</b>										
<b>Radom .....</b>	<b>24553</b>	<b>525</b>	<b>24028</b>	<b>4975</b>	<b>1492</b>	<b>232</b>	<b>2073</b>	<b>79</b>	<b>415</b>	<b>19578</b>
<b>PODREGION (SUBREGION) MIASTO (CITY) WARSZAWA</b>	<b>313367</b>	<b>5095</b>	<b>308272</b>	<b>110387</b>	<b>56935</b>	<b>18343</b>	<b>29566</b>	<b>1594</b>	<b>8338</b>	<b>202980</b>
<b>Miasto na prawach powiatu m.st. Warszawa .....</b>	<b>313367</b>	<b>5095</b>	<b>308272</b>	<b>110387</b>	<b>56935</b>	<b>18343</b>	<b>29566</b>	<b>1594</b>	<b>8338</b>	<b>202980</b>
City with powiat status Capital City of Warsaw										

<sup>a</sup> Bez osób prowadzących gospodarstwa indywidualne w rolnictwie.  
<sup>a</sup> Excluding persons tending private farms in agriculture.

TABL. 2 (81). **PODMIOTY GOSPODARKI NARODOWEJ<sup>a</sup> W REJESTRZE REGON WEDŁUG WYBRANYCH SEKCJI W 2007 R.**  
Stan w dniu 31 XII  
**ENTITIES OF THE NATIONAL ECONOMY<sup>a</sup> IN THE REGON REGISTER BY SELECTED SECTIONS IN 2007**  
As of 31 XII

WYSZCZEGÓLNIENIE SPECIFICATION	Ogółem Grand total	W tym / Of which								
		rolnictwo, łowiectwo i leśnictwo agriculture, hunting and forestry	przemysł industry		budow- nictwo constru- ction	handel i naprawy <sup>Δ</sup> trade and repair <sup>Δ</sup>	hotele i restau- racje hotels and restaurants	transport, gospodar- ka maga- zynowa i łączność transport, storage and com- muni- cation	pośrednic- two finan- sowe financial interme- diation	obsługa nieru- chomości i firm <sup>Δ</sup> real estate and busi- ness acti- vities
			razem total	w tym przetwor- stwo prze- mysłowe of which manufac- turing						
<b>WOJEWÓDZTWO</b> ..... <i>VOIVODSHIP</i>	<b>627277</b>	<b>12756</b>	<b>63378</b>	<b>62439</b>	<b>61945</b>	<b>194119</b>	<b>13976</b>	<b>49956</b>	<b>22452</b>	<b>121396</b>
<b>PODREGION (SUBREGION)</b>										
<b>CIECHANOWSKO-PŁOCKI</b>	<b>43005</b>	<b>2195</b>	<b>3994</b>	<b>3864</b>	<b>4825</b>	<b>14270</b>	<b>931</b>	<b>3148</b>	<b>1477</b>	<b>5002</b>
<b>Powiat ciechanowski</b> .....	<b>6792</b>	<b>289</b>	<b>622</b>	<b>612</b>	<b>800</b>	<b>2139</b>	<b>127</b>	<b>503</b>	<b>229</b>	<b>899</b>
Gmina miejska: <i>Urban gmina:</i>										
Ciechanów.....	4529	61	396	392	462	1497	90	317	181	744
Gmina miejsko-wiejska: <i>Urban-rural gmina:</i>										
Glinojec.....	356	14	39	38	63	103	11	23	7	29
w tym miasto <i>of which city...</i>	189	2	20	19	29	58	6	13	4	18
Gminy wiejskie: <i>Rural gminas:</i>										
Ciechanów.....	292	21	44	41	36	75	7	35	5	27
Golymin-Ośrodek.....	206	28	11	11	40	49	4	17	2	12
Grudusk.....	272	48	28	28	30	90	2	16	7	12
Ojrzeń.....	199	22	16	16	51	38	—	10	3	17
Opinogóra Górna.....	314	53	22	22	37	82	7	32	7	21
Regimin.....	198	20	14	14	29	58	3	18	9	14
Sońsk.....	426	22	52	50	52	147	3	35	8	23
<b>Powiat gostyński</b> .....	<b>3168</b>	<b>209</b>	<b>222</b>	<b>212</b>	<b>364</b>	<b>1186</b>	<b>66</b>	<b>179</b>	<b>90</b>	<b>290</b>
Gmina miejska: <i>Urban gmina:</i>										
Gostynin.....	1792	48	140	137	221	672	29	92	63	220
Gminy wiejskie: <i>Rural gminas:</i>										
Gostynin.....	602	76	27	24	63	221	20	35	15	32
Pacyna.....	209	21	21	21	17	86	4	14	2	6
Sanniki.....	368	33	27	23	33	140	8	31	5	21
Szczawin Kościelny.....	197	31	7	7	30	67	5	7	5	11
<b>Powiat mławski</b> .....	<b>4755</b>	<b>330</b>	<b>465</b>	<b>454</b>	<b>512</b>	<b>1759</b>	<b>112</b>	<b>292</b>	<b>166</b>	<b>439</b>
Gmina miejska: <i>Urban gmina:</i>										
Mława.....	2896	75	273	267	269	1173	70	176	115	348
Gminy wiejskie: <i>Rural gminas:</i>										
Dzierzgowo.....	179	59	9	9	16	47	4	10	6	5
Lipowiec Kościelny.....	194	17	21	20	38	57	4	5	7	14
Radzanów.....	160	28	7	6	18	48	2	15	1	9
Strzegowo.....	313	26	31	30	40	90	12	24	15	16
Stupsk.....	238	25	32	31	31	76	5	14	7	19
Szreńsk.....	185	35	19	19	25	61	3	8	2	4
Szydłowo.....	176	27	14	14	26	63	—	17	2	7
Wieczfnia Kościelna.....	153	18	32	31	16	37	4	13	4	3
Wiśniewo.....	261	20	27	27	33	107	8	10	7	14

<sup>a</sup> Bez osób prowadzących gospodarstwa indywidualne w rolnictwie.

<sup>a</sup> Excluding persons tending private farms in agriculture.

TABL. 2 (81). **PODMIOTY GOSPODARKI NARODOWEJ<sup>a</sup> W REJESTRZE REGON WEDŁUG WYBRANYCH SEKCJI W 2007 R. (cd.)**  
Stan w dniu 31 XII  
ENTITIES OF THE NATIONAL ECONOMY<sup>a</sup> IN THE REGON REGISTER BY SELECTED SECTIONS IN 2007 (cont.)  
As of 31 XII

WYSZCZEGÓLNIENIE SPECIFICATION	Ogółem Grand total	W tym Of which								
		rolnictwo, łowiectwo i leśnictwo agriculture, hunting and forestry	przemysł industry		budow- nictwo constru- ction	handel i naprawy <sup>Δ</sup> trade and repair <sup>Δ</sup>	hotele i restau- racje hotels and restaurants	transport, gospodar- ka maga- zynowa i łączność transport, storage and com- muni- cation	pośrednic- two finan- sowe financial interme- diation	obsługa nieru- chomości i firm <sup>b</sup> real estate and busi- ness acti- vities
			razem total	w tym przetwor- stwo prze- mysłowe of which manufactur- ing						
<b>PODREGION (SUBREGION) CIECHANOWSKO-PŁOCKI (cd.) (cont.)</b>										
<b>Powiat płocki.....</b>	<b>5359</b>	<b>411</b>	<b>597</b>	<b>566</b>	<b>632</b>	<b>1710</b>	<b>113</b>	<b>403</b>	<b>146</b>	<b>413</b>
Gminy miejsko-wiejskie: Urban-rural gminas:										
Drobin.....	364	23	42	40	31	133	3	26	11	34
w tym miasto of which city ..	219	9	24	22	15	80	2	14	7	31
Gąbin.....	689	38	82	76	88	253	9	55	19	49
w tym miasto of which city ..	394	14	45	43	42	155	6	23	14	37
Wyszogród.....	287	16	27	26	27	110	10	12	9	22
w tym miasto of which city ..	201	7	19	18	17	82	8	10	7	15
Gminy wiejskie: Rural gminas:										
Bielsk.....	403	29	47	44	58	118	5	21	17	26
Bodzanów.....	360	22	31	29	34	131	13	19	10	27
Brudzeń Duży.....	326	29	35	35	54	86	5	29	14	13
Bulkowo.....	213	28	14	13	23	72	4	21	3	8
Łąck.....	312	25	46	45	53	64	18	17	8	23
Mała Wieś.....	230	18	25	19	28	67	2	11	7	27
Nowy Duninów.....	191	38	23	22	21	48	7	7	4	12
Radzanowo.....	402	28	52	51	44	131	4	33	12	39
Ślubice.....	206	26	14	13	26	58	2	25	4	11
Słupno.....	491	31	52	50	43	131	17	52	12	61
Stara Biała.....	533	34	73	72	54	178	9	57	9	40
Staroźreby.....	352	26	34	31	48	130	5	18	7	21
<b>Powiat płoński.....</b>	<b>5354</b>	<b>310</b>	<b>525</b>	<b>512</b>	<b>565</b>	<b>1913</b>	<b>120</b>	<b>365</b>	<b>150</b>	<b>503</b>
Gminy miejskie: Urban gminas:										
Płońsk.....	2336	22	228	224	201	897	67	149	80	319
Raciąż.....	325	7	39	37	26	148	9	9	8	24
Gminy wiejskie: Rural gminas:										
Baboszewo.....	396	38	42	41	54	132	7	32	11	19
Czerwińsk nad Wisłą.....	280	35	15	15	27	82	5	25	11	21
Dzierżążnia.....	120	22	7	7	14	34	—	10	2	4
Joniec.....	133	12	18	18	21	35	—	8	2	6
Naruszewo.....	253	20	16	15	43	80	1	13	4	21
Nowe Miasto.....	235	23	26	25	32	73	3	11	7	16
Płońsk.....	383	39	53	50	45	127	8	36	5	29
Raciąż.....	245	33	20	20	30	76	9	19	4	10
Sochocin.....	362	30	34	34	42	131	10	28	11	21
Zaluski.....	286	29	27	26	30	98	1	25	5	13

<sup>a</sup> Bez osób prowadzących gospodarstwa indywidualne w rolnictwie.

<sup>a</sup> Excluding persons tending private farms in agriculture.

TABL. 2 (81). **PODMIOTY GOSPODARKI NARODOWEJ<sup>a</sup> W REJESTRZE REGON WEDŁUG WYBRANYCH SEKCJI W 2007 R. (cd.)**  
Stan w dniu 31 XII  
**ENTITIES OF THE NATIONAL ECONOMY<sup>a</sup> IN THE REGON REGISTER BY SELECTED SECTIONS IN 2007 (cont.)**  
As of 31 XII

WYSZCZEGÓLNIENIE SPECIFICATION	Ogółem Grand total	W tym / Of which								
		rolnictwo, łowiectwo i leśnictwo agriculture, hunting and forestry	przemysł industry		budow- nictwo constru- ction	handel i naprawy <sup>Δ</sup> trade and repair <sup>Δ</sup>	hotele i restau- racje hotels and restaurants	transport, gospodar- ka maga- zynowa i łączność transport, storage and com- muni- cation	pośrednic- two finan- sowe financial interme- diation	obsługa nieru- chomości i firm <sup>Δ</sup> real estate and busi- ness acti- vities
			razem total	w tym przetwor- stwo prze- mysłowe of which manufac- turing						
<b>PODREGION (SUBREGION) CIECHANOWSKO-PŁOCKI (dok.) (cont.)</b>										
<b>Powiat sierpecki.....</b>	<b>2968</b>	<b>196</b>	<b>286</b>	<b>269</b>	<b>361</b>	<b>1040</b>	<b>60</b>	<b>121</b>	<b>82</b>	<b>277</b>
Gmina miejska: <i>Urban gmina:</i>										
Sierpc.....	1631	36	152	147	154	611	41	73	55	217
Gminy wiejskie: <i>Rural gminas:</i>										
Gozdowo .....	231	22	32	28	39	65	6	6	1	8
Mochowo .....	204	35	21	19	28	59	—	7	5	12
Rościszewo .....	146	26	12	11	34	36	—	2	1	8
Sierpc.....	372	32	42	38	51	141	7	16	10	20
Szczutowo .....	166	17	13	13	31	51	3	6	3	7
Zawidz .....	218	28	14	13	24	77	3	11	7	5
<b>Powiat żuromiński .....</b>	<b>2473</b>	<b>331</b>	<b>203</b>	<b>198</b>	<b>359</b>	<b>874</b>	<b>33</b>	<b>66</b>	<b>59</b>	<b>164</b>
Gminy miejsko-wiejskie: <i>Urban-rural gminas:</i>										
Biezuń.....	334	73	24	23	43	124	3	5	6	10
w tym miasto <i>of which city...</i>	188	36	13	13	15	77	1	3	5	5
Żuromin.....	1207	139	102	100	117	477	16	37	31	98
w tym miasto <i>of which city...</i>	993	97	84	83	92	385	13	33	29	87
Gminy wiejskie: <i>Rural gminas:</i>										
Kuczbork-Osada.....	183	18	16	16	41	46	1	4	7	9
Lubowidz .....	443	50	41	39	101	145	7	7	9	36
Lulocin .....	178	30	13	13	38	53	2	4	5	5
Siemiątkowo .....	128	21	7	7	19	29	4	9	1	6
<b>Miasto na prawach powiatu (City with powiat status)</b>										
<b>Płock .....</b>	<b>12136</b>	<b>119</b>	<b>1074</b>	<b>1041</b>	<b>1232</b>	<b>3649</b>	<b>300</b>	<b>1219</b>	<b>555</b>	<b>2017</b>
<b>PODREGION (SUBREGION) OSTROŁĘCKO-SIEDLECKI</b>	<b>54452</b>	<b>3865</b>	<b>4994</b>	<b>4893</b>	<b>6562</b>	<b>17589</b>	<b>1144</b>	<b>4327</b>	<b>1760</b>	<b>5223</b>
<b>Powiat łosicki .....</b>	<b>1956</b>	<b>126</b>	<b>176</b>	<b>167</b>	<b>217</b>	<b>682</b>	<b>35</b>	<b>155</b>	<b>52</b>	<b>132</b>
Gmina miejsko-wiejska: <i>Urban-rural gmina:</i>										
Łosice .....	1021	39	87	83	91	398	20	91	29	81
w tym miasto <i>of which city...</i>	834	22	63	60	75	323	19	74	25	72
Gminy wiejskie: <i>Rural gminas:</i>										
Huszelw .....	115	10	2	2	23	38	2	9	1	4
Olszanka.....	184	24	17	17	20	60	—	14	4	9
Platerów.....	183	12	20	19	28	49	2	10	5	9
Sarnaki.....	260	22	19	19	33	84	8	11	6	21
Stara Kornica.....	193	19	31	27	22	53	3	20	7	8

<sup>a</sup> Bez osób prowadzących gospodarstwa indywidualne w rolnictwie.

<sup>a</sup> Excluding persons tending private farms in agriculture.

TABL. 2 (81). **PODMIOTY GOSPODARKI NARODOWEJ<sup>a</sup> W REJESTRZE REGON WEDŁUG WYBRANYCH SEKCJI W 2007 R. (cd.)**  
Stan w dniu 31 XII  
ENTITIES OF THE NATIONAL ECONOMY<sup>a</sup> IN THE REGON REGISTER BY SELECTED SECTIONS IN 2007 (cont.)  
As of 31 XII

WYSZCZEGÓLNIENIE SPECIFICATION	Ogółem Grand total	W tym Of which								
		rolnictwo, łowiectwo i leśnictwo agriculture, hunting and forestry	przemysł industry		budow- nictwo construc- tion	handel i naprawy <sup>Δ</sup> trade and repair <sup>Δ</sup>	hotele i restau- racje hotels and restaurants	transport, gospodar- ka maga- zynowa i łączność transport, storage and com- muni- cation	pośred- nictwo finan- sowe financial interme- diation	obsługa nieru- chomości i firm <sup>b</sup> real estate and busi- ness acti- vities
			razem total	w tym przetwor- stwo prze- mysłowe of which manufactur- ing						
<b>PODREGION (SUBREGION) OSTROŁĘCKO-SIEDLECKI (cd.) (cont.)</b>										
<b>Powiat makowski .....</b>	<b>3686</b>	<b>330</b>	<b>377</b>	<b>363</b>	<b>421</b>	<b>1234</b>	<b>82</b>	<b>268</b>	<b>95</b>	<b>292</b>
Gmina miejska: <i>Urban gmina:</i>										
Maków Mazowiecki .....	1244	21	106	99	153	454	33	66	35	147
Gmina miejsko-wiejska: <i>Urban-rural gmina:</i>										
Różan .....	408	33	39	39	43	161	11	27	9	28
w tym miasto <i>of which city ..</i>	305	12	24	24	35	129	8	18	8	24
Gminy wiejskie: <i>Rural gminas:</i>										
Czerwonka .....	147	24	16	15	16	38	3	15	—	13
Karniewo .....	262	27	21	19	37	77	8	26	11	21
Krasnosielc .....	467	67	67	67	50	151	8	26	8	24
Młynarze .....	129	14	33	32	8	34	1	9	3	4
Płoniawy-Bramura .....	360	50	34	33	41	116	5	18	9	24
Rzewnie .....	136	13	14	13	14	31	5	27	6	3
Sypniewo .....	214	37	19	19	16	58	1	31	6	12
Szelków .....	319	44	28	27	43	114	7	23	8	16
<b>Powiat ostrołęcki .....</b>	<b>4318</b>	<b>393</b>	<b>478</b>	<b>472</b>	<b>551</b>	<b>1469</b>	<b>83</b>	<b>298</b>	<b>129</b>	<b>223</b>
Gmina miejsko-wiejska: <i>Urban-rural gmina:</i>										
Myszyniec .....	556	49	48	48	69	226	19	27	20	15
w tym miasto <i>of which city ..</i>	306	13	27	27	28	138	12	14	14	8
Gminy wiejskie: <i>Rural gminas:</i>										
Baranowo .....	242	35	34	34	19	70	9	8	4	13
Czarnia .....	107	11	6	6	23	29	—	12	3	3
Czerwin .....	219	24	25	23	24	60	2	19	5	11
Goworowo .....	374	46	41	41	36	116	5	34	11	12
Kadzidło .....	718	66	100	99	114	253	10	27	15	38
Lelis .....	370	26	34	34	63	125	4	30	13	19
Łyse .....	312	25	30	30	43	114	8	9	6	11
Olszewo-Borki .....	647	52	93	93	62	212	15	74	20	40
Rzekuń .....	558	39	46	45	65	208	10	46	23	48
Troszyn .....	215	20	21	19	33	56	1	12	9	13
<b>Powiat ostrowski .....</b>	<b>6011</b>	<b>433</b>	<b>535</b>	<b>526</b>	<b>787</b>	<b>2043</b>	<b>133</b>	<b>549</b>	<b>140</b>	<b>540</b>
Gmina miejska: <i>Urban gmina:</i>										
Ostrów Mazowiecka .....	3082	43	269	266	354	1140	81	354	81	367
Gmina miejsko-wiejska: <i>Urban-rural gmina:</i>										
Brok .....	225	36	23	23	35	79	4	3	3	14
w tym miasto <i>of which city ..</i>	159	10	19	19	18	64	4	2	3	12

<sup>a</sup> Bez osób prowadzących gospodarstwa indywidualne w rolnictwie.  
<sup>a</sup> Excluding persons tending private farms in agriculture.

TABL. 2 (81). **PODMIOTY GOSPODARKI NARODOWEJ<sup>a</sup> W REJESTRZE REGON WEDŁUG WYBRANYCH SEKCJI W 2007 R. (cd.)**  
Stan w dniu 31 XII  
**ENTITIES OF THE NATIONAL ECONOMY<sup>a</sup> IN THE REGON REGISTER BY SELECTED SECTIONS IN 2007 (cont.)**  
As of 31 XII

WYSZCZEGÓLNIENIE SPECIFICATION	Ogółem Grand total	W tym / Of which								
		rolnictwo, łowiectwo i leśnictwo agriculture, hunting and forestry	przemysł industry		budow- nictwo constru- ction	handel i naprawy <sup>Δ</sup> trade and repair <sup>Δ</sup>	hotele i restau- racje hotels and restaurants	transport, gospodar- ka maga- zynowa i łączność transport, storage and com- muni- cation	pośrednic- two finan- sowe financial interme- diation	obsługa nierucho- mości i firm <sup>Δ</sup> real estate and busi- ness acti- vities
			razem total	w tym przetwor- stwo prze- mysłowe of which manufac- turing						
<b>PODREGION (SUBREGION) OSTRŁĘCKO-SIEDLECKI (cd.) (cont.)</b>										
<b>Powiat ostrowski (dok.) (cont.)</b>										
Gminy wiejskie: <i>Rural gminas:</i>										
Andrzejewo .....	217	33	16	16	37	63	1	15	5	6
Boguty-Pianki .....	185	19	17	17	17	62	2	18	7	12
Malkinia Górna .....	775	56	83	82	125	270	20	45	13	57
Nur .....	193	25	14	14	34	51	2	16	5	6
Ostrów Mazowiecka .....	660	103	57	55	85	189	10	53	15	46
Stary Lubotyń .....	154	34	8	8	18	47	1	7	4	9
Szulborze Wielkie .....	101	12	10	10	17	28	2	7	1	12
Wąsowo .....	212	30	21	18	30	52	5	20	5	5
Zaręby Kościelne .....	207	42	17	17	35	62	5	11	1	6
<b>Powiat przasnyski .....</b>	<b>3511</b>	<b>464</b>	<b>273</b>	<b>269</b>	<b>341</b>	<b>1128</b>	<b>71</b>	<b>274</b>	<b>102</b>	<b>298</b>
Gmina miejska: <i>Urban gmina:</i>										
Przasnysz .....	1749	54	147	145	155	626	37	134	61	227
Gmina miejsko-wiejska: <i>Urban-rural gmina:</i>										
Chorzele .....	459	48	31	31	50	169	15	27	14	27
w tym miasto <i>of which city...</i>	232	10	19	19	23	87	11	14	9	22
Gminy wiejskie: <i>Rural gminas:</i>										
Czernice Borowe .....	237	95	15	15	11	58	3	20	4	7
Jednoróżec .....	284	47	16	15	46	84	6	11	3	13
Krasne .....	199	31	22	22	31	49	3	16	7	13
Krzynowłoga Mała .....	206	61	12	12	12	58	1	24	4	6
Przasnysz .....	377	128	30	29	36	84	6	42	9	5
<b>Powiat pułtuski .....</b>	<b>3782</b>	<b>275</b>	<b>357</b>	<b>331</b>	<b>562</b>	<b>1161</b>	<b>94</b>	<b>252</b>	<b>109</b>	<b>328</b>
Gmina miejsko-wiejska: <i>Urban-rural gmina:</i>										
Pułtusk .....	2319	86	242	225	313	759	68	133	81	256
w tym miasto <i>of which city...</i>	2015	38	214	198	265	670	61	114	71	238
Gminy wiejskie: <i>Rural gminas:</i>										
Gzy .....	154	20	10	10	22	44	1	7	2	6
Obryte .....	266	43	24	21	57	58	2	21	6	13
Pokrzywnica .....	313	41	20	16	59	88	12	28	5	14
Świercze .....	175	16	13	13	27	61	2	10	5	4
Winnica .....	263	19	23	22	39	77	5	22	5	24
Zatory .....	292	50	25	24	45	74	4	31	5	11

<sup>a</sup> Bez osób prowadzących gospodarstwa indywidualne w rolnictwie.

<sup>a</sup> Excluding persons tending private farms in agriculture.

TABL. 2 (81). **PODMIOTY GOSPODARKI NARODOWEJ<sup>a</sup> W REJESTRZE REGON WEDŁUG WYBRANYCH SEKCJI W 2007 R. (cd.)**  
Stan w dniu 31 XII  
ENTITIES OF THE NATIONAL ECONOMY<sup>a</sup> IN THE REGON REGISTER BY SELECTED SECTIONS IN 2007 (cont.)  
As of 31 XII

WYSZCZEGÓLNIENIE SPECIFICATION	Ogółem Grand total	W tym Of which								
		rolnictwo, łowiectwo i leśnictwo agriculture, hunting and forestry	przemysł industry		budow- nictwo constru- ction	handel i naprawy <sup>Δ</sup> trade and repair <sup>Δ</sup>	hotele i restau- racje hotels and restaurants	transport, gospodar- ka maga- zynowa i łączność transport, storage and com- muni- cation	pośrednic- two finan- sowe financial interme- diation	obsługa nieru- chomości i firm <sup>b</sup> real estate and busi- ness acti- vities
			razem total	w tym przetwor- stwo prze- mysłowe of which manufactur- ing						
<b>PODREGION (SUBREGION) OSTROŁĘCKO-SIEDLECKI (cd.) (cont.)</b>										
<b>Powiat siedlecki .....</b>	<b>4088</b>	<b>811</b>	<b>386</b>	<b>381</b>	<b>460</b>	<b>1185</b>	<b>61</b>	<b>305</b>	<b>81</b>	<b>192</b>
Gmina miejsko-wiejska: Urban-rural gmina:										
Mordy .....	269	52	19	19	33	61	2	20	9	15
w tym miasto of which city ..	123	9	10	10	17	30	2	9	4	10
Gminy wiejskie: Rural gminas:										
Domanice .....	106	18	10	10	13	34	4	8	—	3
Korczew .....	122	18	18	17	9	34	—	3	3	10
Kotuń .....	333	44	36	34	52	90	7	24	10	22
Mokobody .....	215	42	18	18	22	60	6	21	1	11
Paprotnia .....	100	21	12	11	17	13	—	10	1	4
Przesmyki .....	115	22	7	7	10	36	2	6	3	3
Siedlce .....	1353	293	137	136	123	458	14	116	26	68
Skórzec .....	324	84	33	33	48	78	3	12	3	10
Suchożebry .....	234	40	24	24	38	62	4	13	3	16
Wiśniew .....	241	52	25	25	19	62	4	22	3	6
Wodynie .....	170	17	7	7	31	48	1	9	4	8
Zbuczyn .....	506	108	40	40	45	149	14	41	15	16
<b>Powiat sokołowski .....</b>	<b>3454</b>	<b>183</b>	<b>335</b>	<b>330</b>	<b>424</b>	<b>1063</b>	<b>61</b>	<b>293</b>	<b>95</b>	<b>295</b>
Gmina miejska: Urban gmina:										
Sokołów Podlaski .....	1663	30	138	136	143	558	36	129	61	214
Gmina miejsko-wiejska: Urban-rural gmina:										
Kosów Lacki .....	303	23	36	36	52	90	4	18	8	8
w tym miasto of which city ..	141	7	20	20	19	45	2	4	6	3
Gminy wiejskie: Rural gminas:										
Bielany .....	223	20	28	27	36	77	4	12	5	5
Ceranów .....	112	10	11	11	25	21	—	10	1	3
Jabłonna Lacka .....	203	21	21	20	20	51	5	26	7	10
Repki .....	184	25	8	8	21	42	3	16	5	15
Sabnie .....	189	18	22	22	28	50	2	24	3	10
Sokołów Podlaski .....	360	23	49	48	58	117	6	36	5	20
Sterdyń .....	217	13	22	22	41	57	1	22	—	10
<b>Powiat węgrowski .....</b>	<b>3867</b>	<b>224</b>	<b>465</b>	<b>461</b>	<b>610</b>	<b>1207</b>	<b>47</b>	<b>228</b>	<b>124</b>	<b>301</b>
Gmina miejska: Urban gmina:										
Węgrów .....	1286	24	163	161	134	424	22	71	61	165
Gmina miejsko-wiejska: Urban-rural gmina:										
Łochów .....	1016	55	128	128	183	320	11	71	33	74
w tym miasto of which city ..	569	15	75	75	94	206	9	39	15	41

<sup>a</sup> Bez osób prowadzących gospodarstwa indywidualne w rolnictwie.  
<sup>a</sup> Excluding persons tending private farms in agriculture.



TABL. 2 (81). **PODMIOTY GOSPODARKI NARODOWEJ<sup>a</sup> W REJESTRZE REGON WEDŁUG WYBRANYCH SEKCJI W 2007 R. (cd.)**  
Stan w dniu 31 XII  
**ENTITIES OF THE NATIONAL ECONOMY<sup>a</sup> IN THE REGON REGISTER BY SELECTED SECTIONS IN 2007 (cont.)**  
As of 31 XII

WYSZCZEGÓLNIENIE SPECIFICATION	Ogółem Grand total	W tym / Of which								
		rolnictwo, łowiectwo i leśnictwo agriculture, hunting and forestry	przemysł industry		budow- nictwo constru- ction	handel i naprawy <sup>Δ</sup> trade and repair <sup>Δ</sup>	hotele i restau- racje hotels and restaurants	transport, gospodar- ka maga- zynowa i łączność transport, storage and com- muni- cation	pośrednic- two finan- sowe financial interme- diation	obsługa nieru- chomości i firm <sup>Δ</sup> real estate and busi- ness acti- vities
			razem total	w tym przetwor- stwo prze- mysłowe of which manufac- turing						
<b>PODREGION (SUBREGION) OSTROŁĘCKO-SIEDLECKI (dok.) (cont.)</b>										
<b>Powiat węgrowski (dok.) (cont.)</b>										
Gminy wiejskie: Rural gminas:										
Grębków .....	178	18	9	9	32	61	2	12	4	3
Korytnica .....	254	17	8	8	70	92	1	11	3	10
Liw .....	322	24	42	42	57	107	6	16	5	11
Miedzna .....	161	15	31	31	29	33	2	9	1	3
Sadowne .....	255	22	42	40	35	63	2	13	8	14
Stoczek .....	252	31	37	37	56	65	1	8	6	12
Wierzbo .....	143	18	5	5	14	42	—	17	3	9
<b>Powiat wyszkowski .....</b>	<b>6133</b>	<b>334</b>	<b>592</b>	<b>585</b>	<b>1014</b>	<b>1915</b>	<b>136</b>	<b>510</b>	<b>200</b>	<b>587</b>
Gmina miejsko-wiejska: Urban-rural gmina:										
Wyszków .....	4180	90	414	412	684	1335	98	347	140	491
w tym miasto of which city...	3531	40	344	342	525	1153	74	297	127	450
Gminy wiejskie: Rural gminas:										
Brańszczyk .....	480	59	43	41	62	148	18	43	18	23
Długosiodło .....	455	50	54	53	83	139	7	31	9	18
Rząśnik .....	406	51	36	36	83	112	8	51	8	14
Somianka .....	295	55	13	12	44	81	2	26	10	17
Zabrodzie .....	317	29	32	31	58	100	3	12	15	24
<b>Miasta na prawach powiatu: Cities with powiat status:</b>										
<b>Ostrołęka .....</b>	<b>5751</b>	<b>63</b>	<b>401</b>	<b>394</b>	<b>577</b>	<b>1880</b>	<b>181</b>	<b>582</b>	<b>276</b>	<b>789</b>
<b>Siedlce .....</b>	<b>7895</b>	<b>229</b>	<b>619</b>	<b>614</b>	<b>598</b>	<b>2622</b>	<b>160</b>	<b>613</b>	<b>357</b>	<b>1246</b>
<b>PODREGION (SUBREGION) WARSZAWSKI .....</b>	<b>158305</b>	<b>3035</b>	<b>18562</b>	<b>18342</b>	<b>18439</b>	<b>54257</b>	<b>3757</b>	<b>13006</b>	<b>4877</b>	<b>22889</b>
<b>Powiat grodziski .....</b>	<b>9583</b>	<b>163</b>	<b>1260</b>	<b>1248</b>	<b>1125</b>	<b>3015</b>	<b>207</b>	<b>735</b>	<b>256</b>	<b>1479</b>
Gminy miejskie: Urban gminas:										
Milanówek .....	2598	29	407	405	295	841	50	156	77	419
Podkowa Leśna .....	804	7	128	128	44	196	16	39	26	193
Gmina miejsko-wiejska: Urban-rural gmina:										
Grodzisk Mazowiecki .....	4376	65	513	509	513	1406	98	357	103	686
w tym miasto of which city...	3294	30	373	370	379	1047	78	256	79	531
Gminy wiejskie: Rural gminas:										
Baranów .....	283	18	25	25	46	83	7	32	5	23
Jaktorów .....	978	21	130	125	131	339	15	107	29	98
Żabia Wola .....	544	23	57	56	96	150	21	44	16	60

<sup>a</sup> Bez osób prowadzących gospodarstwa indywidualne w rolnictwie.

<sup>a</sup> Excluding persons tending private farms in agriculture.

TABL. 2 (81). **PODMIOTY GOSPODARKI NARODOWEJ<sup>a</sup> W REJESTRZE REGON WEDŁUG WYBRANYCH SEKCJI W 2007 R. (cd.)**  
Stan w dniu 31 XII  
ENTITIES OF THE NATIONAL ECONOMY<sup>a</sup> IN THE REGON REGISTER BY SELECTED SECTIONS IN 2007 (cont.)  
As of 31 XII

WYSZCZEGÓLNIENIE SPECIFICATION	Ogółem Grand total	W tym Of which								
		rolnictwo, łowiectwo i leśnictwo agriculture, hunting and forestry	przemysł industry		budow- nictwo constru- ction	handel i naprawy <sup>Δ</sup> trade and repair <sup>Δ</sup>	hotele i restau- racje hotels and restaurants	transport, gospodar- ka maga- zynowa i łączność transport, storage and com- muni- cation	pośred- nictwo finan- sowe financial interme- diation	obsługa nieru- chomości i firm <sup>Δ</sup> real estate and busi- ness acti- vities
			razem total	w tym przetwor- stwo prze- mysłowe of which manufactu- ring						
<b>PODREGION (SUBREGION) WARSZAWSKI (cd.) (cont.)</b>										
<b>Powiat grójecki .....</b>	<b>8860</b>	<b>528</b>	<b>737</b>	<b>714</b>	<b>870</b>	<b>3420</b>	<b>359</b>	<b>748</b>	<b>237</b>	<b>782</b>
Gminy miejsko-wiejskie: Urban-rural gminas:										
Grójec .....	3368	110	234	228	328	1250	194	306	95	391
w tym miasto of which city ..	2534	38	183	178	255	981	135	171	79	317
Mogielnica .....	613	42	97	95	64	231	12	36	13	43
w tym miasto of which city ..	312	11	52	50	27	129	8	19	4	17
Nowe Miasto nad Pilicą .....	723	49	65	64	86	310	15	32	22	48
w tym miasto of which city ..	492	21	42	42	45	230	9	16	16	41
Warka .....	1664	71	170	168	162	642	57	125	39	159
w tym miasto of which city ..	1227	24	133	132	124	472	45	95	30	125
Gminy wiejskie: Rural gminas:										
Belsk Duży .....	455	61	31	29	45	174	20	37	11	29
Błędów .....	514	55	38	36	31	214	19	58	14	21
Chynów .....	660	56	44	43	76	245	24	70	14	49
Goszczyn .....	180	24	9	8	15	71	3	18	4	7
Jasieniec .....	311	24	30	26	27	121	7	23	17	18
Pniewy .....	372	36	19	17	36	162	8	43	8	17
<b>Powiat legionowski .....</b>	<b>12886</b>	<b>205</b>	<b>1258</b>	<b>1244</b>	<b>1598</b>	<b>4322</b>	<b>353</b>	<b>998</b>	<b>442</b>	<b>2147</b>
Gmina miejska: Urban gmina:										
Legionowo .....	7043	45	714	706	899	2401	163	544	260	1160
Gmina miejsko-wiejska: Urban-rural gmina:										
Serock .....	1206	41	78	77	182	398	54	75	40	180
w tym miasto of which city ..	507	5	34	33	77	168	28	29	18	79
Gminy wiejskie: Rural gminas:										
Jabłonna .....	1827	61	164	161	201	625	40	144	52	348
Nieporęt .....	1833	38	176	174	179	591	73	152	59	337
Wieliszew .....	977	20	126	126	137	307	23	83	31	122
<b>Powiat miński .....</b>	<b>11739</b>	<b>302</b>	<b>1437</b>	<b>1399</b>	<b>1631</b>	<b>3896</b>	<b>243</b>	<b>836</b>	<b>371</b>	<b>1414</b>
Gminy miejskie: Urban gminas:										
Mińsk Mazowiecki .....	4117	25	402	390	529	1329	96	290	145	665
Sulejówek .....	2475	116	334	331	284	825	49	159	92	347
Gminy miejsko-wiejskie: Urban-rural gminas:										
Halinów .....	1025	14	136	135	133	332	23	84	38	140
w tym miasto of which city ..	330	2	36	36	37	107	6	27	13	52
Kałuszyn .....	464	22	50	46	51	220	8	31	12	22
w tym miasto of which city ..	293	7	37	36	25	141	6	21	10	10

<sup>a</sup> Bez osób prowadzących gospodarstwa indywidualne w rolnictwie.  
<sup>a</sup> Excluding persons tending private farms in agriculture.

TABL. 2 (81). **PODMIOTY GOSPODARKI NARODOWEJ<sup>a</sup> W REJESTRZE REGON WEDŁUG WYBRANYCH SEKCJI W 2007 R. (cd.)**  
Stan w dniu 31 XII  
**ENTITIES OF THE NATIONAL ECONOMY<sup>a</sup> IN THE REGON REGISTER BY SELECTED SECTIONS IN 2007 (cont.)**  
As of 31 XII

WYSZCZEGÓLNIENIE SPECIFICATION	Ogółem Grand total	W tym / Of which								
		rolnictwo, łowiectwo i leśnictwo agriculture, hunting and forestry	przemysł industry		budow- nictwo constru- ction	handel i naprawy <sup>Δ</sup> trade and repair <sup>Δ</sup>	hotele i restau- racje hotels and restaurants	transport, gospodar- ka maga- zynowa i łączność transport, storage and com- muni- cation	pośrednic- two finan- sowe financial interme- diation	obsługa nieru- chomości i firm <sup>Δ</sup> real estate and busi- ness acti- vities
			razem total	w tym przetwor- stwo prze- mysłowe of which manufac- turing						
<b>PODREGION (SUBREGION)</b>										
<b>WARSZAWSKI (cd.) (cont.)</b>										
<b>Powiat miński (dok.) (cont.)</b>										
Gminy wiejskie: Rural gminas:										
Cegłów .....	321	12	38	36	51	98	4	20	9	34
Dębe Wielkie .....	630	8	105	105	87	217	20	63	17	38
Dobre .....	310	10	32	30	55	107	8	33	4	20
Jakubów .....	267	19	26	24	55	94	3	22	3	11
Latowicz .....	197	9	32	32	35	68	4	7	4	3
Miński Mazowiecki .....	803	24	116	113	161	259	9	66	15	58
Mrozy .....	511	15	62	60	93	158	11	25	21	38
Siennica .....	294	16	43	36	54	76	4	15	8	18
Stanisławów .....	325	12	61	61	43	113	4	21	3	20
<b>Powiat nowodworski</b>	<b>6909</b>	<b>160</b>	<b>739</b>	<b>722</b>	<b>908</b>	<b>2489</b>	<b>145</b>	<b>555</b>	<b>213</b>	<b>824</b>
Gmina miejska: Urban gmina:										
Nowy Dwór Mazowiecki .....	2995	22	271	265	351	1065	61	239	114	458
Gminy miejsko-wiejskie: Urban-rural gminas:										
Nasielsk .....	1369	47	154	151	215	564	21	85	34	113
w tym miasto of which city...	761	11	88	88	110	320	13	41	24	64
Zakroczym .....	429	22	51	50	48	152	17	40	10	39
w tym miasto of which city...	290	17	25	24	34	105	12	26	5	24
Gminy wiejskie: Rural gminas:										
Czosnów .....	962	20	154	152	123	298	22	74	21	116
Leoncin .....	381	23	35	34	63	132	7	41	10	22
Pomichówek .....	773	26	74	70	108	278	17	76	24	76
<b>Powiat otwocki</b>	<b>13095</b>	<b>202</b>	<b>2075</b>	<b>2060</b>	<b>1591</b>	<b>4273</b>	<b>268</b>	<b>831</b>	<b>465</b>	<b>1673</b>
Gminy miejskie: Urban gminas:										
Józefów .....	2973	27	567	566	291	954	61	154	95	441
Otwock .....	5398	40	752	744	632	1729	121	363	237	761
Gmina miejsko-wiejska: Urban-rural gmina:										
Karczew .....	1679	45	269	265	195	592	26	116	62	180
w tym miasto of which city...	1342	14	220	216	157	479	21	83	58	153
Gminy wiejskie: Rural gminas:										
Celestynów .....	928	20	167	166	147	296	13	55	23	105
Kolbiel .....	439	17	72	72	87	141	11	30	7	22
Osieck .....	172	7	20	20	34	47	4	11	4	16
Sobienie-Jeziory .....	339	22	43	43	44	127	3	34	6	13
Wiązowna .....	1167	24	185	184	161	387	29	68	31	135

<sup>a</sup> Bez osób prowadzących gospodarstwa indywidualne w rolnictwie.

<sup>a</sup> Excluding persons tending private farms in agriculture.

TABL. 2 (81). **PODMIOTY GOSPODARKI NARODOWEJ<sup>a</sup> W REJESTRZE REGON WEDŁUG WYBRANYCH SEKCJI W 2007 R. (cd.)**  
Stan w dniu 31 XII  
ENTITIES OF THE NATIONAL ECONOMY<sup>a</sup> IN THE REGON REGISTER BY SELECTED SECTIONS IN 2007 (cont.)  
As of 31 XII

WYSZCZEGÓLNIENIE SPECIFICATION	Ogółem Grand total	W tym Of which								
		rolnictwo, łowiectwo i leśnictwo agriculture, hunting and forestry	przemysł industry		budow- nictwo constru- ction	handel i naprawy <sup>Δ</sup> trade and repair <sup>Δ</sup>	hotele i restau- racje hotels and restaurants	transport, gospodar- ka maga- zynowa i łączność transport, storage and com- muni- cation	pośrednic- two finan- sowe financial interme- diation	obsługa nieru- chomości i firm <sup>b</sup> real estate and busi- ness acti- vities
			razem total	w tym przetwor- stwo prze- mysłowe of which manufactu- ring						
<b>PODREGION (SUBREGION) WARSZAWSKI (cd.) (cont.)</b>										
<b>Powiat piaseczyński.....</b>	<b>20121</b>	<b>352</b>	<b>1969</b>	<b>1945</b>	<b>2006</b>	<b>6653</b>	<b>471</b>	<b>1467</b>	<b>625</b>	<b>3955</b>
Gminy miejsko-wiejskie: Urban-rural gminas:										
Góra Kalwaria .....	2480	59	255	254	324	900	74	253	64	290
w tym miasto of which city ..	1353	15	122	121	179	513	45	137	34	162
Konstancin-Jeziorna .....	3236	55	315	313	344	925	81	190	106	709
w tym miasto of which city ..	2579	28	259	257	276	753	62	132	78	580
Piaseczno .....	9368	119	1003	992	870	2839	200	545	341	2130
w tym miasto of which city ..	5967	44	650	644	535	1889	131	361	234	1288
Tarczyn.....	1129	40	89	84	122	404	23	184	23	115
w tym miasto of which city ..	477	12	36	35	47	174	9	60	15	48
Gminy wiejskie: Rural gminas:										
Lesznowola .....	3134	59	224	221	233	1355	73	224	67	583
Prażmów .....	774	20	83	81	113	230	20	71	24	128
<b>Powiat pruszkowski .....</b>	<b>22342</b>	<b>206</b>	<b>2808</b>	<b>2791</b>	<b>2440</b>	<b>7698</b>	<b>462</b>	<b>1810</b>	<b>761</b>	<b>3716</b>
Gminy miejskie: Urban gminas:										
Piastów .....	3197	17	420	420	390	1122	63	225	132	506
Pruszków .....	7598	53	864	859	886	2477	149	591	306	1328
Gmina miejsko-wiejska: Urban-rural gmina:										
Brwinów.....	3105	54	418	414	350	981	38	228	110	544
w tym miasto of which city ..	1785	27	225	223	197	570	25	129	68	312
Gminy wiejskie: Rural gminas:										
Michałowice.....	2905	22	449	447	305	877	53	183	83	586
Nadarzyn .....	1541	26	147	147	143	598	44	126	50	236
Raszyn .....	3996	34	510	504	366	1643	115	457	80	516
<b>Powiat sochaczewski.....</b>	<b>8606</b>	<b>232</b>	<b>693</b>	<b>677</b>	<b>1004</b>	<b>3140</b>	<b>221</b>	<b>1106</b>	<b>260</b>	<b>900</b>
Gmina miejska: Urban gmina:										
Sochaczew .....	4968	43	346	336	557	1822	117	598	183	643
Gminy wiejskie: Rural gminas:										
Brochów .....	346	22	31	29	40	137	2	49	4	16
Ilów .....	461	29	38	37	61	149	8	68	9	30
Młodzieszyn.....	335	22	19	17	46	148	8	42	8	17
Nowa Sucha.....	404	27	38	38	47	134	13	61	13	26
Rybno .....	220	26	31	31	19	71	3	35	3	7
Sochaczew .....	767	39	71	70	91	302	22	113	17	45
Teresin .....	1105	24	119	119	143	377	48	140	23	116

<sup>a</sup> Bez osób prowadzących gospodarstwa indywidualne w rolnictwie.  
<sup>a</sup> Excluding persons tending private farms in agriculture.

TABL. 2 (81). **PODMIOTY GOSPODARKI NARODOWEJ<sup>a</sup> W REJESTRZE REGON WEDŁUG WYBRANYCH SEKCJI W 2007 R. (cd.)**  
Stan w dniu 31 XII  
**ENTITIES OF THE NATIONAL ECONOMY<sup>a</sup> IN THE REGON REGISTER BY SELECTED SECTIONS IN 2007 (cont.)**  
As of 31 XII

WYSZCZEGÓLNIENIE SPECIFICATION	Ogółem Grand total	W tym / Of which								
		rolnictwo, łowiectwo i leśnictwo agriculture, hunting and forestry	przemysł industry		budow- nictwo constru- ction	handel i naprawy <sup>Δ</sup> trade and repair <sup>Δ</sup>	hotele i restau- racje hotels and restaurants	transport, gospodar- ka maga- zynowa i łączność transport, storage and com- muni- cation	pośrednic- two finan- sowe financial interme- diation	obsługa nieru- chomości i firm <sup>Δ</sup> real estate and busi- ness acti- vities
			razem total	w tym przetwor- stwo prze- mysłowe of which manufac- turing						
<b>PODREGION (SUBREGION) WARSZAWSKI (cd.) (cont.)</b>										
<b>Powiat warszawski zachodni</b>	<b>13804</b>	<b>217</b>	<b>1810</b>	<b>1794</b>	<b>1408</b>	<b>4641</b>	<b>334</b>	<b>1190</b>	<b>349</b>	<b>2235</b>
Gminy miejsko-wiejskie: Urban-rural gminas:										
Blonie.....	2190	54	225	225	224	769	51	258	55	298
w tym miasto of which city...	1550	22	158	158	155	541	37	177	44	223
Łomianki.....	4530	39	756	751	429	1522	100	229	106	795
w tym miasto of which city...	3577	28	608	603	310	1220	77	169	89	644
Ożarów Mazowiecki.....	2319	47	245	238	230	841	82	225	60	350
w tym miasto of which city...	1160	19	130	123	111	377	53	106	29	180
Gminy wiejskie: Rural gminas:										
Izabelin.....	1333	4	169	168	138	424	25	93	39	251
Kampinos.....	343	11	54	54	52	100	4	35	7	38
Leszno.....	934	23	94	93	100	286	20	146	22	132
Stare Babice.....	2155	39	267	265	235	699	52	204	60	371
<b>Powiat wołomiński</b>	<b>22265</b>	<b>294</b>	<b>3041</b>	<b>3025</b>	<b>2931</b>	<b>7487</b>	<b>506</b>	<b>2116</b>	<b>659</b>	<b>2783</b>
Gminy miejskie: Urban gminas:										
Kobyłka.....	2376	20	383	381	346	743	62	225	57	289
Marki.....	3226	16	588	586	318	1070	70	327	108	419
Ząbki.....	3796	24	438	437	439	1358	98	388	119	590
Zielonka.....	2475	19	375	373	297	773	51	180	82	414
Gminy miejsko-wiejskie: Urban-rural gminas:										
Radzymin.....	1920	48	268	268	237	674	46	210	50	187
w tym miasto of which city...	921	20	112	112	102	322	21	89	25	119
Tłuszcz.....	1175	23	103	103	248	367	23	109	52	101
w tym miasto of which city...	673	9	56	56	117	225	15	66	35	63
Wołomin.....	5605	60	672	665	772	1962	112	512	159	662
w tym miasto of which city...	4521	38	537	531	573	1579	94	374	140	591
Gminy wiejskie: Rural gminas:										
Dąbrowka.....	450	33	55	54	65	137	9	50	9	42
Jadów.....	376	10	46	46	68	124	20	21	11	19
Klembów.....	456	18	40	39	76	155	9	45	9	44
Poświętne.....	297	15	66	66	30	102	5	35	1	12
Strachówka.....	113	8	7	7	35	22	1	14	2	4
<b>Powiat żyrardowski</b>	<b>8095</b>	<b>174</b>	<b>735</b>	<b>723</b>	<b>927</b>	<b>3223</b>	<b>188</b>	<b>614</b>	<b>239</b>	<b>981</b>
Gmina miejska: Urban gmina:										
Żyrardów.....	5229	41	429	426	593	2095	122	354	181	743
Gmina miejsko-wiejska: Urban-rural gmina:										
Mszczonów.....	975	28	149	145	80	391	20	92	21	76
w tym miasto of which city...	699	7	111	109	55	286	16	62	18	61

<sup>a</sup> Bez osób prowadzących gospodarstwa indywidualne w rolnictwie.

<sup>a</sup> Excluding persons tending private farms in agriculture.

TABL. 2 (81). **PODMIOTY GOSPODARKI NARODOWEJ<sup>a</sup> W REJESTRZE REGON WEDŁUG WYBRANYCH SEKCJI W 2007 R. (cd.)**  
Stan w dniu 31 XII  
ENTITIES OF THE NATIONAL ECONOMY<sup>a</sup> IN THE REGON REGISTER BY SELECTED SECTIONS IN 2007 (cont.)  
As of 31 XII

WYSZCZEGÓLNIENIE SPECIFICATION	Ogółem Grand total	W tym Of which								
		rolnictwo, łowiectwo i leśnictwo agriculture, hunting and forestry	przemysł industry		budow- nictwo constru- ction	handel i naprawy <sup>Δ</sup> trade and repair <sup>Δ</sup>	hotele i restau- racje hotels and restaurants	transport, gospodar- ka maga- zynowa i łączność transport, storage and com- muni- cation	pośrednic- two finan- sowe financial interme- diation	obsługa nieru- chomości i firm <sup>Δ</sup> real estate and busi- ness acti- vities
			razem total	w tym przetwor- stwo prze- mysłowe of which manufactur- ing						
<b>PODREGION (SUBREGION)</b>										
<b>WARSZAWSKI (dok.) (cont.)</b>										
<b>Powiat żyrardowski (dok.) (cont.)</b>										
Gminy wiejskie: Rural gminas:										
Puszcza Mariańska.....	737	40	47	47	97	302	11	69	17	58
Radziejowice.....	515	16	62	59	66	183	17	40	10	61
Wiskitki.....	639	49	48	46	91	252	18	59	10	43
<b>PODREGION (SUBREGION)</b>										
<b>RADOMSKI.....</b>	<b>58148</b>	<b>2161</b>	<b>7922</b>	<b>7814</b>	<b>6401</b>	<b>21537</b>	<b>1244</b>	<b>3795</b>	<b>1829</b>	<b>5604</b>
<b>Powiat białobrzeski.....</b>	<b>3287</b>	<b>183</b>	<b>775</b>	<b>765</b>	<b>343</b>	<b>1121</b>	<b>94</b>	<b>166</b>	<b>66</b>	<b>197</b>
Gminy miejsko-wiejskie: Urban-rural gminas:										
Białobrzegi.....	1687	51	346	342	150	672	53	75	45	121
w tym miasto of which city ..	1441	24	263	261	113	613	46	70	41	113
Wyśmierzyce.....	209	14	29	29	29	74	6	10	3	12
w tym miasto of which city ..	97	4	12	12	7	36	5	2	2	8
Gminy wiejskie: Rural gminas:										
Promna.....	420	37	71	68	50	138	17	32	7	26
Radzanów.....	219	22	36	34	47	63	3	11	3	8
Stara Błotnica.....	316	27	102	101	26	88	10	17	3	10
Stromiec.....	436	32	191	191	41	86	5	21	5	20
<b>Powiat garwoliński.....</b>	<b>6583</b>	<b>200</b>	<b>1131</b>	<b>1120</b>	<b>879</b>	<b>2019</b>	<b>112</b>	<b>442</b>	<b>189</b>	<b>493</b>
Gminy miejskie: Urban gminas:										
Garwolin.....	1830	15	180	177	175	603	31	124	69	229
Łaskarzew.....	518	5	256	256	15	143	4	12	12	21
Gminy miejsko-wiejskie: Urban-rural gminas:										
Piława.....	581	15	101	101	113	178	20	23	26	35
w tym miasto of which city ..	297	5	41	41	59	90	9	16	14	22
Żelechów.....	534	20	69	67	105	157	16	33	14	27
w tym miasto of which city ..	368	7	52	50	56	112	11	22	13	23
Gminy wiejskie: Rural gminas:										
Borowie.....	203	9	36	36	36	55	—	21	3	13
Garwolin.....	626	18	81	80	80	202	7	47	29	52
Górzno.....	314	16	51	49	54	92	1	42	4	19
Łaskarzew.....	261	7	102	101	23	59	4	18	6	14
Maciejowice.....	382	29	53	52	67	112	6	26	5	26
Miastków Kościelny.....	253	10	27	27	43	80	3	33	6	10
Parysów.....	159	8	53	52	12	49	1	2	1	6
Sobolew.....	396	17	51	51	74	127	8	25	8	17
Trojanów.....	270	19	38	38	45	82	3	14	4	9
Wilga.....	256	12	33	33	37	80	8	22	2	15

<sup>a</sup> Bez osób prowadzących gospodarstwa indywidualne w rolnictwie.

<sup>a</sup> Excluding persons tending private farms in agriculture.

TABL. 2 (81). **PODMIOTY GOSPODARKI NARODOWEJ<sup>a</sup> W REJESTRZE REGON WEDŁUG WYBRANYCH SEKCJI W 2007 R. (cd.)**  
Stan w dniu 31 XII  
**ENTITIES OF THE NATIONAL ECONOMY<sup>a</sup> IN THE REGON REGISTER BY SELECTED SECTIONS IN 2007 (cont.)**  
As of 31 XII

WYSZCZEGÓLNIENIE SPECIFICATION	Ogółem Grand total	W tym / Of which								
		rolnictwo, łowiectwo i leśnictwo agriculture, hunting and forestry	przemysł industry		budow- nictwo constru- ction	handel i naprawy <sup>Δ</sup> trade and repair <sup>Δ</sup>	hotele i restau- racje hotels and restaurants	transport, gospodar- ka maga- zynowa i łączność transport, storage and com- muni- cation	pośrednic- two finan- sowe financial interme- diation	obsługa nieru- chomości i firm <sup>Δ</sup> real estate and busi- ness acti- vities
			razem total	w tym przetwor- stwo prze- mysłowe of which manufac- turing						
<b>PODREGION (SUBREGION) RADOMSKI (cd.) (cont.)</b>										
<b>Powiat kozienicki</b> .....	<b>4111</b>	<b>211</b>	<b>394</b>	<b>388</b>	<b>606</b>	<b>1266</b>	<b>122</b>	<b>298</b>	<b>104</b>	<b>421</b>
Gmina miejsko-wiejska: Urban-rural gmina:										
Kozienice .....	2454	67	198	195	386	745	79	172	72	319
w tym miasto of which city...	1807	26	146	144	268	561	55	101	56	264
Gminy wiejskie: Rural gminas:										
Garbatka-Letnisko .....	381	21	64	62	55	103	13	17	6	35
Głowaczów .....	356	44	47	46	48	110	8	28	4	17
Gniewoszków .....	221	18	21	21	26	85	5	15	6	10
Grabów nad Pilicą .....	169	23	18	18	25	43	4	16	4	6
Magnuszew .....	322	23	24	24	44	116	7	35	10	16
Sieciechów .....	208	15	22	22	22	64	6	15	2	18
<b>Powiat lipski</b> .....	<b>2510</b>	<b>276</b>	<b>235</b>	<b>229</b>	<b>275</b>	<b>909</b>	<b>57</b>	<b>118</b>	<b>59</b>	<b>146</b>
Gmina miejsko-wiejska: Urban-rural gmina:										
Lipisko .....	1206	73	102	99	111	501	28	55	28	92
w tym miasto of which city...	834	28	61	59	71	340	24	27	22	76
Gminy wiejskie: Rural gminas:										
Chotcza .....	130	19	7	7	20	48	1	8	3	4
Ciepielów .....	309	57	33	33	46	97	9	5	4	11
Rzeczniów .....	245	46	37	36	24	72	2	10	9	9
Sienno .....	370	48	34	33	36	122	13	24	10	18
Solec nad Wisłą .....	250	33	22	21	38	69	4	16	5	12
<b>Powiat przysuski</b> .....	<b>3025</b>	<b>205</b>	<b>287</b>	<b>280</b>	<b>410</b>	<b>1214</b>	<b>70</b>	<b>210</b>	<b>58</b>	<b>172</b>
Gmina miejsko-wiejska: Urban-rural gmina:										
Przysucha .....	1125	58	97	94	94	439	38	83	32	116
w tym miasto of which city...	765	24	62	59	56	282	33	46	26	101
Gminy wiejskie: Rural gminas:										
Borkowice .....	253	12	26	25	41	95	3	12	3	14
Gielniów .....	314	19	41	39	61	121	5	19	2	10
Kłwów .....	155	21	15	15	22	62	4	5	1	2
Odrzywół .....	376	32	44	44	47	177	7	17	8	9
Potworów .....	191	22	13	13	18	79	5	17	2	9
Rusinów .....	300	21	20	20	86	113	3	26	4	4
Wieniawa .....	311	20	31	30	41	128	5	31	6	8
<b>Powiat radomski</b> .....	<b>8956</b>	<b>532</b>	<b>1385</b>	<b>1365</b>	<b>1090</b>	<b>3304</b>	<b>156</b>	<b>569</b>	<b>212</b>	<b>677</b>
Gmina miejska: Urban gmina:										
Pionki .....	1682	25	198	195	209	600	55	62	56	245
Gminy miejsko-wiejskie:										
Ilża .....	894	96	102	99	119	287	12	41	20	63
w tym miasto of which city...	463	18	50	48	46	169	8	11	9	52
Skaryszew .....	956	54	128	126	109	454	9	57	21	31
w tym miasto of which city...	527	17	63	63	44	313	8	16	6	16

<sup>a</sup> Bez osób prowadzących gospodarstwa indywidualne w rolnictwie.  
<sup>a</sup> Excluding persons tending private farms in agriculture.

TABL. 2 (81). **PODMIOTY GOSPODARKI NARODOWEJ<sup>a</sup> W REJESTRZE REGON WEDŁUG WYBRANYCH SEKCJI W 2007 R. (dok.)**  
Stan w dniu 31 XII  
**ENTITIES OF THE NATIONAL ECONOMY<sup>a</sup> IN THE REGON REGISTER BY SELECTED SECTIONS IN 2007 (cont.)**  
As of 31 XII

WYSZCZEGÓLNIENIE SPECIFICATION	Ogółem Grand total	W tym Of which								
		rolnictwo, łowiectwo i leśnictwo agriculture, hunting and forestry	przemysł industry		budow- nictwo constru- ction	handel i naprawy <sup>Δ</sup> trade and repair <sup>Δ</sup>	hotele i restau- racje hotels and restaurants	transport, gospodar- ka maga- zynowa i łączność transport, storage and com- muni- cation	pośred- nictwo finan- sowe financial interme- diation	obsługa nieru- chomości i firm <sup>Δ</sup> real estate and busi- ness acti- vities
			razem total	w tym przetwor- stwo prze- mysłowe of which manufactur- ing						
<b>PODREGION (SUBREGION)</b>										
<b>RADOMSKI (dok.) (cont.)</b>										
<b>Powiat radomski (dok.) (cont.)</b>										
Gminy wiejskie: Rural gminas:										
Gózd.....	328	30	49	49	53	111	9	11	6	24
Jastrzębia.....	319	34	54	53	48	91	4	16	14	14
Jedlińsk.....	835	50	210	210	81	305	13	39	11	45
Jedlnia-Letnisko.....	871	50	161	161	86	319	16	60	19	66
Kowala.....	601	32	98	93	72	211	5	76	18	35
Pionki.....	429	42	71	71	42	168	6	26	10	22
Przytyk.....	288	22	29	28	34	114	1	18	3	12
Wierzbica.....	592	17	72	70	104	185	6	74	9	63
Wolanów.....	413	32	89	89	44	165	6	27	6	11
Zakrzew.....	748	48	124	121	89	294	14	62	19	46
<b>Powiat szydłowiecki.....</b>	<b>3091</b>	<b>120</b>	<b>536</b>	<b>515</b>	<b>456</b>	<b>1109</b>	<b>83</b>	<b>148</b>	<b>74</b>	<b>196</b>
Gmina miejsko-wiejska:										
Urban-rural gmina:										
Szydłowiec.....	1857	40	320	308	269	668	57	69	58	147
w tym miasto of which city..	1521	21	236	228	211	568	47	52	50	137
Gminy wiejskie: Rural gminas:										
Chlewiska.....	417	25	93	91	46	161	11	21	5	12
Jastrząb.....	305	18	58	53	52	109	2	14	6	15
Mirów.....	172	12	14	14	43	60	2	9	1	5
Orońsko.....	340	25	51	49	46	111	11	35	4	17
<b>Powiat zwoleński.....</b>	<b>2032</b>	<b>157</b>	<b>241</b>	<b>238</b>	<b>304</b>	<b>695</b>	<b>43</b>	<b>144</b>	<b>51</b>	<b>113</b>
Gmina miejsko-wiejska:										
Urban-rural gmina:										
Zwoleń.....	1034	54	120	118	127	387	26	56	41	81
w tym miasto of which city..	766	25	99	97	80	283	21	44	31	66
Gminy wiejskie: Rural gminas:										
Kazanów.....	244	26	45	45	47	63	3	14	4	9
Policzna.....	307	30	33	32	52	95	6	36	3	11
Przyłęk.....	246	21	18	18	43	81	6	25	3	9
Tczów.....	201	26	25	25	35	69	2	13	—	3
<b>Miasto na prawach powiatu</b>										
<b>(City with powiat status)</b>										
<b>Radom.....</b>	<b>24553</b>	<b>277</b>	<b>2938</b>	<b>2914</b>	<b>2038</b>	<b>9900</b>	<b>507</b>	<b>1700</b>	<b>1016</b>	<b>3189</b>
<b>PODREGION (SUBREGION)</b>										
<b>MIASTO (CITY) WARSZAWA</b>	<b>313367</b>	<b>1500</b>	<b>27906</b>	<b>27526</b>	<b>25718</b>	<b>86466</b>	<b>6900</b>	<b>25680</b>	<b>12509</b>	<b>82678</b>
<b>Miasto na prawach powiatu</b>										
<b>m.st. Warszawa.....</b>	<b>313367</b>	<b>1500</b>	<b>27906</b>	<b>27526</b>	<b>25718</b>	<b>86466</b>	<b>6900</b>	<b>25680</b>	<b>12509</b>	<b>82678</b>
<i>City with powiat status Capital City of Warsaw</i>										

<sup>a</sup> Bez osób prowadzących gospodarstwa indywidualne w rolnictwie.  
<sup>a</sup> Excluding persons tending private farms in agriculture.



TABL. 3 (82). SPÓŁKI HANDLOWE WEDŁUG FORM PRAWNYCH W 2007 R.

Stan w dniu 31 XII

COMMERCIAL COMPANIES BY LEGAL STATUS IN 2007

As of 31 XII

WYSZCZEGÓLNIENIE SPECIFICATION	Ogółem Grand total	Spółki kapitałowe Companies			Spółki osobowe Partnerships	
		razem total	akcyjne joint stock	z ograniczoną odpowiedzial- nością with limited liability	razem total	w tym jawne of which unlimited partnerships
<b>WOJEWÓDZTWO</b> .....	<b>73839</b>	<b>67178</b>	<b>2714</b>	<b>64464</b>	<b>5427</b>	<b>953</b>
<i>VOIVODSHIP</i>						
<b>Podregion (Subregion)</b>						
<b>ciechanowsko-płocki</b> .....	<b>1973</b>	<b>1571</b>	<b>85</b>	<b>1486</b>	<b>384</b>	<b>17</b>
<i>Powiaty: Powiats:</i>						
ciechanowski .....	278	229	11	218	46	3
gostyniński .....	103	78	3	75	24	1
mławski .....	173	135	12	123	37	1
płocki .....	145	102	2	100	41	2
płoński .....	210	161	6	155	48	1
sierpecki .....	78	56	2	54	22	—
żuromiński .....	51	40	3	37	11	—
<i>Miasto na prawach powiatu:</i> <i>City with powiat status:</i>						
Płock .....	935	770	46	724	155	9
<b>Podregion (Subregion)</b>						
<b>ostrolęcko-siedlecki</b> .....	<b>1805</b>	<b>1397</b>	<b>56</b>	<b>1341</b>	<b>390</b>	<b>12</b>
<i>Powiaty: Powiats:</i>						
łosicki .....	46	36	—	36	10	—
makowski .....	77	54	—	54	23	—
ostrolęcki .....	72	49	—	49	21	1
ostrowski .....	155	126	4	122	29	—
przasnyski .....	72	56	2	54	16	—
pultuski .....	98	74	6	68	23	1
siedlecki .....	87	59	2	57	28	—
sokolowski .....	92	56	3	53	36	—
węgrowski .....	103	75	1	74	28	—
wyszkowski .....	198	159	3	156	37	—
<i>Miasta na prawach powiatu:</i> <i>Cities with powiat status:</i>						
Ostrolęka .....	306	253	10	243	52	1
Siedlce .....	499	400	25	375	87	9

TABL. 3 (82). SPÓŁKI HANDLOWE WEDŁUG FORM PRAWNYCH W 2007 R. (dok.)

Stan w dniu 31 XII

COMMERCIAL COMPANIES BY LEGAL STATUS IN 2007 (cont.)

As of 31 XII

WYSZCZEGÓLNIENIE SPECIFICATION	Ogółem Grand total	Spółki kapitałowe Companies			Spółki osobowe Partnerships	
		razem total	akcyjne joint stock	z ograniczoną odpowiedzial- nością with limited liability	razem total	w tym jawne of which unlimited partnerships
<b>Podregion (Subregion)</b>						
<b>warszawski</b> .....	<b>10896</b>	<b>9249</b>	<b>219</b>	<b>9030</b>	<b>1551</b>	<b>81</b>
Powiaty: <i>Powiats:</i>						
grodziski .....	576	477	7	470	94	5
grójecki .....	291	217	9	208	71	3
legionowski .....	670	569	3	566	98	2
miński .....	506	391	11	380	109	6
nowodworski.....	297	255	9	246	38	3
otwocki .....	794	636	15	621	150	7
piaseczyński .....	2514	2228	52	2176	263	20
pruszkowski.....	2267	2022	35	1987	227	13
sochaczewski .....	295	219	9	210	74	2
warszawski zachodni .....	1421	1254	34	1220	154	10
wolomiński .....	1020	766	28	738	245	8
żyrardowski .....	245	215	7	208	28	2
<b>Podregion (Subregion)</b>						
<b>radomski</b> .....	<b>2230</b>	<b>1827</b>	<b>68</b>	<b>1759</b>	<b>391</b>	<b>6</b>
Powiaty: <i>Powiats:</i>						
białobrzeski .....	64	46	1	45	18	—
garwoliński.....	136	98	5	93	35	1
koziernicki .....	106	82	3	79	24	—
lipski.....	35	26	—	26	7	—
przysuski .....	55	41	1	40	14	—
radomski.....	250	202	7	195	47	1
szydłowiecki .....	54	40	—	40	14	—
zwoleński .....	38	25	—	25	13	—
Miasto na prawach powiatu: <i>City with powiat status:</i>						
Radom .....	1492	1267	51	1216	219	4
<b>Podregion (Subregion)</b>						
<b>Miasto (City) Warszawa</b> .....	<b>56935</b>	<b>53134</b>	<b>2286</b>	<b>50848</b>	<b>2711</b>	<b>837</b>
Miasto na prawach powiatu: <i>City with powiat status:</i>						
m.st. Warszawa..... <i>Capital City of Warsaw</i>	56935	53134	2286	50848	2711	837

TABL. 4 (83). OSOBY FIZYCZNE <sup>a</sup> PROWADZĄCE DZIAŁALNOŚĆ GOSPODARCZĄ WEDŁUG WYBRANYCH SEKCJI W 2007 R.  
Stan w dniu 31 XII  
NATURAL PERSONS <sup>a</sup> CONDUCTING ECONOMIC ACTIVITY BY SELECTED SECTIONS IN 2007  
As of 31 XII

WYSZCZEGÓLNIENIE SPECIFICATION	Ogółem Total	W tym / Of which						
		przetwórstwo przemysłowe manufacturing	budownictwo construction	handel i naprawy <sup>Δ</sup> trade and repair <sup>Δ</sup>	hotele i restauracje hotels and restaurants	transport, gospodarka magazynowa i łączność transport, storage and communi- cation	pośrednictwo finansowe financial intermediation	obsługa nieruchomości i firm <sup>Δ</sup> real estate renting and business activities
<b>WOJEWÓDZTWO</b> ..... <i>VOIVODSHIP</i>	<b>453688</b>	<b>44048</b>	<b>50966</b>	<b>144197</b>	<b>10208</b>	<b>43737</b>	<b>19215</b>	<b>79079</b>
<b>PODREGION (SUBREGION)</b> <b>CIECHANOWSKO-PŁOCKI</b>	<b>34262</b>	<b>2944</b>	<b>4262</b>	<b>12481</b>	<b>774</b>	<b>2881</b>	<b>1392</b>	<b>3798</b>
<b>Powiat ciechanowski</b> .....	<b>5446</b>	<b>482</b>	<b>731</b>	<b>1866</b>	<b>104</b>	<b>454</b>	<b>218</b>	<b>683</b>
Gmina miejska: <i>Urban gmina:</i> Ciechanów.....	3599	304	398	1271	72	284	175	544
Gmina miejsko-wiejska: <i>Urban-rural gmina:</i> Glinojec.....	295	35	62	94	8	22	6	26
w tym miasto <i>of which city...</i>	158	18	28	54	6	13	3	15
Gminy wiejskie: <i>Rural gminas:</i> Ciechanów.....	248	30	34	67	7	33	5	27
Golymin-Ośrodek.....	163	9	40	45	4	16	2	12
Grudusk.....	231	22	30	86	1	13	6	12
Ojrzeń.....	153	13	51	34	—	9	3	12
Opinogóra Górna.....	255	17	36	77	6	31	6	17
Regimin.....	157	10	29	52	3	14	8	14
Sońsk.....	345	42	51	140	3	32	7	19
<b>Powiat gostyński</b> .....	<b>2606</b>	<b>163</b>	<b>321</b>	<b>1079</b>	<b>60</b>	<b>155</b>	<b>89</b>	<b>249</b>
Gmina miejska: <i>Urban gmina:</i> Gostynin.....	1480	103	186	594	26	76	62	190
Gminy wiejskie: <i>Rural gminas:</i> Gostynin.....	508	20	57	208	18	32	15	31
Pacyna.....	168	19	16	85	4	12	2	2
Sanniki.....	293	14	32	129	7	28	5	18
Szczawin Kościelny.....	157	7	30	63	5	7	5	8
<b>Powiat mławski</b> .....	<b>3828</b>	<b>341</b>	<b>467</b>	<b>1587</b>	<b>93</b>	<b>261</b>	<b>147</b>	<b>317</b>
Gmina miejska: <i>Urban gmina:</i> Mława.....	2334	202	232	1036	59	156	101	240
Gminy wiejskie: <i>Rural gminas:</i> Dzierzgowo.....	151	7	16	42	4	7	6	3
Lipowiec Kościelny.....	154	13	37	53	4	5	7	11
Radzanów.....	126	4	18	46	2	14	1	8
Strzegowo.....	245	26	39	84	9	23	14	14
Stupsk.....	187	22	30	65	4	13	6	15
Szreńsk.....	155	16	24	59	3	8	2	3
Szydłowo.....	151	10	25	62	—	16	2	7
Wieczfnia Kościelna.....	110	21	15	36	3	10	2	3
Wiśniewo.....	215	20	31	104	5	9	6	13

<sup>a</sup> Bez osób prowadzących gospodarstwa indywidualne w rolnictwie.  
<sup>a</sup> Excluding persons tending private farms in agriculture.

TABL. 4 (83). **OSOBY FIZYCZNE<sup>a</sup> PROWADZĄCE DZIAŁALNOŚĆ GOSPODARCZĄ WEDŁUG WYBRANYCH SEKCJI W 2007 R. (cd.)**  
Stan w dniu 31 XII  
**NATURAL PERSONS<sup>a</sup> CONDUCTING ECONOMIC ACTIVITY BY SELECTED SECTIONS IN 2007 (cont.)**  
As of 31 XII

WYSZCZEGÓLNIENIE SPECIFICATION	Ogółem Total	W tym Of which						
		przetwórstwo przemysłowe manufacturing	budownictwo construction	handel i naprawy <sup>Δ</sup> trade and repair <sup>Δ</sup>	hotele i restauracje hotels and restaurants	transport, gospodarka magazynowa i łączność transport, storage and communica- tion	pośrednictwo finansowe financial intermediation	obsługa nieruchomości i firm <sup>Δ</sup> real estate renting and business activities
<b>PODREGION (SUBREGION) CIECHANOWSKO-PŁOCKI (cd.) (cont.)</b>								
<b>Powiat płocki.....</b>	<b>4307</b>	<b>440</b>	<b>583</b>	<b>1561</b>	<b>96</b>	<b>378</b>	<b>141</b>	<b>349</b>
Gminy miejsko-wiejskie: Urban-rural gminas:								
Drobin.....	280	33	29	117	3	24	11	18
w tym miasto of which city ..	165	19	13	68	2	13	7	16
Gąbin.....	588	58	85	235	8	51	18	46
w tym miasto of which city ..	340	33	39	147	5	22	13	34
Wyszogród.....	217	17	21	104	9	10	8	15
w tym miasto of which city ..	150	9	11	76	7	8	6	11
Gminy wiejskie: Rural gminas:								
Bielsk.....	312	32	52	107	5	21	17	24
Bodzanów.....	295	26	31	125	13	19	10	25
Brudzeń Duży.....	259	29	53	77	5	29	14	10
Bulkowo.....	168	9	23	66	4	20	3	8
Łąck.....	233	29	50	56	9	17	8	20
Mała Wieś.....	167	16	24	62	2	10	6	17
Nowy Duninów.....	153	16	20	44	6	7	4	9
Radzanowo.....	326	45	39	110	4	30	12	36
Słubice.....	161	10	26	53	2	22	4	11
Słupno.....	413	38	34	122	12	45	12	58
Stara Biała.....	441	56	50	164	9	55	8	34
Staroźreby.....	294	26	46	119	5	18	6	18
<b>Powiat płoński.....</b>	<b>4265</b>	<b>388</b>	<b>520</b>	<b>1664</b>	<b>105</b>	<b>329</b>	<b>139</b>	<b>394</b>
Gminy miejskie: Urban gminas:								
Płońsk.....	1849	174	172	739	60	132	75	239
Raciąż.....	263	26	23	139	8	9	7	17
Gminy wiejskie: Rural gminas:								
Baboszewo.....	334	30	54	122	7	29	11	16
Czerwińsk nad Wisłą.....	208	9	26	69	3	22	9	14
Dzierżążnia.....	83	4	14	30	—	9	1	3
Joniec.....	96	15	19	33	—	8	2	5
Naruszewo.....	194	11	41	73	1	12	4	18
Nowe Miasto.....	198	18	32	69	3	11	7	16
Płońsk.....	319	33	40	115	6	32	5	24
Raciąż.....	202	19	29	74	8	19	4	10
Sochocin.....	289	27	40	110	8	25	10	19
Zaluski.....	230	22	30	91	1	21	4	13

<sup>a</sup> Bez osób prowadzących gospodarstwa indywidualne w rolnictwie.  
<sup>a</sup> Excluding persons tending private farms in agriculture.

TABL. 4 (83). OSOBY FIZYCZNE<sup>a</sup> PROWADZĄCE DZIAŁALNOŚĆ GOSPODARCZĄ WEDŁUG WYBRANYCH SEKCJI W 2007 R. (cd.)  
Stan w dniu 31 XII  
NATURAL PERSONS<sup>a</sup> CONDUCTING ECONOMIC ACTIVITY BY SELECTED SECTIONS IN 2007 (cont.)  
As of 31 XII

WYSZCZEGÓLNIENIE SPECIFICATION	Ogółem Total	W tym / Of which						
		przetwórstwo przemysłowe manufacturing	budownictwo construction	handel i naprawy <sup>Δ</sup> trade and repair <sup>Δ</sup>	hotele i restauracje hotels and restaurants	transport, gospodarka magazynowa i łączność transport, storage and communica- tion	pośrednictwo finansowe financial intermediation	obsługa nieruchomości i firm <sup>Δ</sup> real estate renting and business activities
<b>PODREGION (SUBREGION) CIECHANOWSKO-PŁOCKI (dok.) (cont.)</b>								
<b>Powiat sierpecki.....</b>	<b>2388</b>	<b>223</b>	<b>342</b>	<b>961</b>	<b>51</b>	<b>113</b>	<b>77</b>	<b>203</b>
Gmina miejska: <i>Urban gmina:</i>								
Sierpc.....	1322	120	137	558	39	68	51	150
Gminy wiejskie: <i>Rural gminas:</i>								
Gozdowo .....	168	24	39	58	4	6	1	6
Mochowo .....	167	14	28	54	—	7	5	11
Rościszewo .....	120	10	34	33	—	2	1	8
Sierpc.....	316	32	50	139	4	15	10	18
Szczutowo .....	136	12	31	50	2	6	3	7
Zawidz .....	159	11	23	69	2	9	6	3
<b>Powiat żuromiński .....</b>	<b>2092</b>	<b>159</b>	<b>348</b>	<b>826</b>	<b>30</b>	<b>62</b>	<b>57</b>	<b>125</b>
Gminy miejsko-wiejskie: <i>Urban-rural gminas:</i>								
Biezuń.....	283	19	42	115	3	5	5	8
w tym miasto <i>of which city...</i>	157	12	15	69	1	3	4	5
Żuromin.....	1015	81	107	447	13	34	30	63
w tym miasto <i>of which city...</i>	825	66	82	359	11	30	28	53
Gminy wiejskie: <i>Rural gminas:</i>								
Kuczbork-Osada.....	142	11	41	45	1	3	7	9
Lubowidz .....	404	35	101	142	7	7	9	34
Lutocin .....	150	7	38	50	2	4	5	5
Siemiątkowo .....	98	6	19	27	4	9	1	6
<b>Miasto na prawach powiatu (City with powiat status) Plock .....</b>	<b>9330</b>	<b>748</b>	<b>950</b>	<b>2937</b>	<b>235</b>	<b>1129</b>	<b>524</b>	<b>1478</b>
<b>PODREGION (SUBREGION) OSTROŁĘCKO-SIEDLECKI</b>	<b>43915</b>	<b>3921</b>	<b>6128</b>	<b>15455</b>	<b>975</b>	<b>3825</b>	<b>1677</b>	<b>3876</b>
<b>Powiat łosicki .....</b>	<b>1544</b>	<b>147</b>	<b>206</b>	<b>610</b>	<b>32</b>	<b>139</b>	<b>46</b>	<b>108</b>
Gmina miejsko-wiejska: <i>Urban-rural gmina:</i>								
Łosice .....	815	71	82	345	17	81	26	65
w tym miasto <i>of which city...</i>	662	52	66	280	16	65	22	58
Gminy wiejskie: <i>Rural gminas:</i>								
Huszele .....	85	1	23	33	2	7	1	4
Olszanka.....	148	15	19	59	—	12	4	9
Platerów.....	137	17	28	48	2	10	4	6
Sarnaki.....	201	17	32	77	8	10	5	16
Stara Kornica.....	158	26	22	48	3	19	6	8

<sup>a</sup> Bez osób prowadzących gospodarstwa indywidualne w rolnictwie.

<sup>a</sup> Excluding persons tending private farms in agriculture.

TABL. 4 (83). OSOBY FIZYCZNE <sup>a</sup> PROWADZĄCE DZIAŁALNOŚĆ GOSPODARCZĄ WEDŁUG WYBRANYCH SEKCJI W 2007 R. (cd.)  
Stan w dniu 31 XII  
NATURAL PERSONS<sup>a</sup> CONDUCTING ECONOMIC ACTIVITY BY SELECTED SECTIONS IN 2007 (cont.)  
As of 31 XII

WYSZCZEGÓLNIENIE SPECIFICATION	Ogółem Total	W tym / Of which						
		przetwórstwo przemysłowe manufacturing	budownictwo construction	handel i naprawy <sup>Δ</sup> trade and repair <sup>Δ</sup>	hotele i restauracje hotels and restaurants	transport, gospodarka magazynowa i łączność transport, storage and communica- tion	pośrednictwo finansowe financial intermediation	obsługa nieruchomości i firm <sup>Δ</sup> real estate renting and business activities
<b>PODREGION (SUBREGION) OSTROŁĘCKO-SIEDLECKI (cd.) (cont.)</b>								
<b>Powiat makowski .....</b>	<b>3062</b>	<b>302</b>	<b>408</b>	<b>1140</b>	<b>71</b>	<b>240</b>	<b>92</b>	<b>235</b>
Gmina miejska: <i>Urban gmina:</i>								
Maków Mazowiecki .....	1025	79	146	408	30	57	34	110
Gmina miejsko-wiejska: <i>Urban-rural gmina:</i>								
Różan .....	342	29	41	147	10	25	8	27
w tym miasto <i>of which city ..</i>	249	15	34	117	8	16	7	23
Gminy wiejskie: <i>Rural gminas:</i>								
Czerwonka .....	123	14	16	36	3	12	—	11
Karniewo .....	218	16	35	72	6	22	11	20
Krasnosielc .....	405	59	49	145	7	26	7	23
Młynarze .....	109	30	8	33	—	9	3	3
Płoniawy-Bramura .....	289	27	41	110	5	16	9	12
Rzewnie .....	99	10	14	23	4	25	6	3
Sypniewo .....	172	15	16	56	—	27	6	11
Szelków .....	280	23	42	110	6	21	8	15
<b>Powiat ostrołęcki .....</b>	<b>3560</b>	<b>402</b>	<b>528</b>	<b>1352</b>	<b>73</b>	<b>284</b>	<b>125</b>	<b>201</b>
Gmina miejsko-wiejska: <i>Urban-rural gmina:</i>								
Myszyniec .....	462	41	66	210	19	26	19	13
w tym miasto <i>of which city ..</i>	240	21	25	123	12	13	13	6
Gminy wiejskie: <i>Rural gminas:</i>								
Baranowo .....	188	28	18	68	7	8	4	12
Czarnia .....	88	6	23	29	—	11	3	3
Czerwin .....	167	22	23	54	1	19	5	10
Goworowo .....	298	34	34	107	4	32	10	10
Kadzidło .....	615	92	108	236	9	26	14	34
Lelis .....	308	30	62	117	3	29	13	18
Łyse .....	250	25	41	108	8	9	6	10
Olszewo-Borki .....	551	73	58	190	11	69	19	36
Rzekuń .....	479	40	64	183	10	43	23	43
Troszyn .....	154	11	31	50	1	12	9	12
<b>Powiat ostrowski .....</b>	<b>4975</b>	<b>432</b>	<b>754</b>	<b>1821</b>	<b>116</b>	<b>466</b>	<b>136</b>	<b>422</b>
Gmina miejska: <i>Urban gmina:</i>								
Ostrów Mazowiecka .....	2540	215	331	987	71	288	78	278
Gmina miejsko-wiejska: <i>Urban-rural gmina:</i>								
Brok .....	196	20	35	71	4	3	3	14
w tym miasto <i>of which city ..</i>	132	16	18	57	4	2	3	12

<sup>a</sup> Bez osób prowadzących gospodarstwa indywidualne w rolnictwie.  
<sup>a</sup> Excluding persons tending private farms in agriculture.

TABL. 4 (83). OSOBY FIZYCZNE<sup>a</sup> PROWADZĄCE DZIAŁALNOŚĆ GOSPODARCZĄ WEDŁUG WYBRANYCH SEKCJI W 2007 R. (cd.)  
Stan w dniu 31 XII  
NATURAL PERSONS<sup>a</sup> CONDUCTING ECONOMIC ACTIVITY BY SELECTED SECTIONS IN 2007 (cont.)  
As of 31 XII

WYSZCZEGÓLNIENIE SPECIFICATION	Ogółem Total	W tym / Of which						
		przetwórstwo przemysłowe manufacturing	budownictwo construction	handel i naprawy <sup>Δ</sup> trade and repair <sup>Δ</sup>	hotele i restauracje hotels and restaurants	transport, gospodarka magazynowa i łączność transport, storage and communica- tion	pośrednictwo finansowe financial intermediation	obsługa nieruchomości i firm <sup>Δ</sup> real estate renting and business activities
<b>PODREGION (SUBREGION) OSTROLECKO-SIEDLECKI (cd.) (cont.)</b>								
<b>Powiat ostrowski (dok.) (cont.)</b>								
Gminy wiejskie: <i>Rural gminas:</i>								
Andrzejewo.....	177	13	37	58	1	13	5	6
Boguty-Pianki.....	159	16	17	58	2	18	7	12
Malkinia Górna.....	650	73	120	240	16	43	13	38
Nur.....	152	13	33	47	1	14	5	6
Ostrów Mazowiecka.....	534	37	82	178	9	46	15	38
Stary Lubotyń.....	124	7	18	44	1	5	4	9
Szulborze Wielkie.....	89	10	17	28	2	6	1	12
Wąsewo.....	170	13	29	49	4	20	4	4
Zaręby Kościelne.....	184	15	35	61	5	10	1	5
<b>Powiat przasnyski.....</b>	<b>2825</b>	<b>214</b>	<b>317</b>	<b>1023</b>	<b>62</b>	<b>232</b>	<b>99</b>	<b>199</b>
Gmina miejska: <i>Urban gmina:</i>								
Przasnysz.....	1381	113	135	551	33	107	59	143
Gmina miejsko-wiejska: <i>Urban-rural gmina:</i>								
Chorzele.....	369	26	50	157	13	25	13	18
w tym miasto <i>of which city...</i>	184	16	23	77	9	13	8	14
Gminy wiejskie: <i>Rural gminas:</i>								
Czernice Borowe.....	201	12	11	53	3	14	4	6
Jednoróżec.....	223	12	45	80	5	11	3	11
Krasne.....	153	20	29	46	3	15	7	10
Krzynowłoga Mała.....	179	11	12	57	1	21	4	6
Przasnysz.....	319	20	35	79	4	39	9	5
<b>Powiat pułtuski.....</b>	<b>3097</b>	<b>274</b>	<b>540</b>	<b>1032</b>	<b>79</b>	<b>239</b>	<b>106</b>	<b>240</b>
Gmina miejsko-wiejska: <i>Urban-rural gmina:</i>								
Pułtusk.....	1890	184	292	654	58	126	78	182
w tym miasto <i>of which city...</i>	1628	162	246	573	51	107	68	165
Gminy wiejskie: <i>Rural gminas:</i>								
Gzy.....	111	9	22	40	1	6	2	5
Obryte.....	220	18	56	55	2	19	6	11
Pokrzywnica.....	264	10	59	82	8	28	5	13
Świercze.....	152	12	27	58	2	10	5	4
Winnica.....	217	20	39	74	5	21	5	17
Zatory.....	243	21	45	69	3	29	5	8

<sup>a</sup> Bez osób prowadzących gospodarstwa indywidualne w rolnictwie.  
<sup>a</sup> Excluding persons tending private farms in agriculture.

TABL. 4 (83). OSOBY FIZYCZNE <sup>a</sup> PROWADZĄCE DZIAŁALNOŚĆ GOSPODARCZĄ WEDŁUG WYBRANYCH SEKCJI W 2007 R. (cd.)  
Stan w dniu 31 XII  
NATURAL PERSONS<sup>a</sup> CONDUCTING ECONOMIC ACTIVITY BY SELECTED SECTIONS IN 2007 (cont.)  
As of 31 XII

WYSZCZEGÓLNIENIE SPECIFICATION	Ogółem Total	W tym Of which						
		przetwórstwo przemysłowe manufacturing	budownictwo construction	handel i naprawy <sup>Δ</sup> trade and repair <sup>Δ</sup>	hotele i restauracje hotels and restaurants	transport, gospodarka magazynowa i łączność transport, storage and communica- tion	pośrednictwo finansowe financial intermediation	obsługa nieruchomości i firm <sup>Δ</sup> real estate renting and business activities
<b>PODREGION (SUBREGION) OSTROŁĘCKO-SIEDLECKI (cd.) (cont.)</b>								
<b>Powiat siedlecki .....</b>	<b>3351</b>	<b>300</b>	<b>443</b>	<b>1059</b>	<b>48</b>	<b>270</b>	<b>79</b>	<b>164</b>
Gmina miejsko-wiejska: Urban-rural gmina:								
Mordy .....	208	15	31	58	1	19	9	6
w tym miasto of which city ..	88	8	15	28	1	9	4	2
Gminy wiejskie: Rural gminas:								
Domanice .....	90	7	13	34	4	7	—	3
Korczew .....	92	15	9	31	—	3	3	9
Kotuń .....	266	28	52	75	6	17	10	19
Mokobody .....	181	17	21	57	4	20	—	10
Paprotnia .....	76	10	16	12	—	10	1	4
Przesmyki .....	89	7	10	35	2	6	3	2
Siedlce .....	1155	101	114	389	12	100	26	63
Skórzec .....	273	24	48	75	3	11	3	9
Suchożebry .....	188	20	35	53	4	13	3	13
Wiśniew .....	185	16	19	59	2	19	3	5
Wodynie .....	129	7	31	45	1	8	4	7
Zbuczyn .....	419	33	44	136	9	37	14	14
<b>Powiat sokołowski .....</b>	<b>2710</b>	<b>263</b>	<b>406</b>	<b>930</b>	<b>51</b>	<b>257</b>	<b>90</b>	<b>220</b>
Gmina miejska: Urban gmina:								
Sokołów Podlaski .....	1289	106	130	459	30	104	56	152
Gmina miejsko-wiejska: Urban-rural gmina:								
Kosów Lacki .....	248	26	51	86	4	17	8	7
w tym miasto of which city ..	113	11	18	43	2	4	6	2
Gminy wiejskie: Rural gminas:								
Bielany .....	178	23	36	70	3	11	5	4
Ceranów .....	84	10	25	19	—	10	1	2
Jabłonna Lacka .....	144	15	19	46	4	25	7	7
Repki .....	137	5	21	39	2	15	5	14
Sabnie .....	153	20	27	47	2	19	3	9
Sokołów Podlaski .....	304	37	57	113	6	34	5	17
Sterdyń .....	173	21	40	51	—	22	—	8
<b>Powiat węgrowski .....</b>	<b>3096</b>	<b>362</b>	<b>579</b>	<b>1064</b>	<b>46</b>	<b>203</b>	<b>113</b>	<b>234</b>
Gmina miejska: Urban gmina:								
Węgrów .....	974	114	116	347	22	58	52	121
Gmina miejsko-wiejska: Urban-rural gmina:								
Łochów .....	850	106	176	280	11	64	31	59
w tym miasto of which city ..	464	57	90	174	9	35	14	31

<sup>a</sup> Bez osób prowadzących gospodarstwa indywidualne w rolnictwie.  
<sup>a</sup> Excluding persons tending private farms in agriculture.



TABL. 4 (83). OSOBY FIZYCZNE<sup>a</sup> PROWADZĄCE DZIAŁALNOŚĆ GOSPODARCZĄ WEDŁUG WYBRANYCH SEKCJI W 2007 R. (cd.)  
Stan w dniu 31 XII  
NATURAL PERSONS<sup>a</sup> CONDUCTING ECONOMIC ACTIVITY BY SELECTED SECTIONS IN 2007 (cont.)  
As of 31 XII

WYSZCZEGÓLNIENIE SPECIFICATION	Ogółem Total	W tym / Of which						
		przetwórstwo przemysłowe manufacturing	budownictwo construction	handel i naprawy <sup>Δ</sup> trade and repair <sup>Δ</sup>	hotele i restauracje hotels and restaurants	transport, gospodarka magazynowa i łączność transport, storage and communica- tion	pośrednictwo finansowe financial intermediation	obsługa nieruchomości i firm <sup>Δ</sup> real estate renting and business activities
<b>PODREGION (SUBREGION) OSTROŁĘCKO-SIEDLECKI (dok.) (cont.)</b>								
<b>Powiat węgrowski (dok.) (cont.)</b>								
Gminy wiejskie: <i>Rural gminas:</i>								
Grębków .....	140	5	32	58	1	11	4	2
Korytnica .....	212	8	66	88	1	11	3	8
Liw .....	263	33	55	100	6	15	5	10
Miedzna .....	124	26	29	29	2	9	1	2
Sadowne .....	206	35	35	60	2	13	8	13
Stoczek .....	217	31	56	63	1	7	6	11
Wierzbo .....	110	4	14	39	—	15	3	8
<b>Powiat wyszkowski .....</b>	<b>5158</b>	<b>467</b>	<b>947</b>	<b>1692</b>	<b>113</b>	<b>436</b>	<b>194</b>	<b>489</b>
Gmina miejsko-wiejska: <i>Urban-rural gmina:</i>								
Wyszków .....	3495	319	630	1155	81	288	134	401
w tym miasto <i>of which city...</i>	2940	274	478	989	61	245	121	364
Gminy wiejskie: <i>Rural gminas:</i>								
Brańszczyk .....	403	31	59	142	14	37	18	22
Długosiodło .....	396	47	80	132	7	29	9	17
Rząśnik .....	355	32	78	101	8	46	8	14
Somianka .....	244	10	43	70	1	24	10	14
Zabrodzie .....	265	28	57	92	2	12	15	21
<b>Miasta na prawach powiatu: Cities with powiat status:</b>								
<b>Ostrołęka .....</b>	<b>4481</b>	<b>299</b>	<b>481</b>	<b>1591</b>	<b>145</b>	<b>522</b>	<b>263</b>	<b>534</b>
<b>Siedlce .....</b>	<b>6056</b>	<b>459</b>	<b>519</b>	<b>2141</b>	<b>139</b>	<b>537</b>	<b>334</b>	<b>830</b>
<b>PODREGION (SUBREGION) WARSZAWSKI .....</b>	<b>124916</b>	<b>13562</b>	<b>16188</b>	<b>42801</b>	<b>3080</b>	<b>11484</b>	<b>4580</b>	<b>17769</b>
<b>Powiat grodziski .....</b>	<b>7766</b>	<b>936</b>	<b>1000</b>	<b>2526</b>	<b>170</b>	<b>651</b>	<b>246</b>	<b>1182</b>
Gminy miejskie: <i>Urban gminas:</i>								
Milanówek .....	2114	304	257	684	44	145	75	348
Podkowa Leśna .....	628	101	40	160	10	30	25	157
Gmina miejsko-wiejska: <i>Urban-rural gmina:</i>								
Grodzisk Mazowiecki .....	3488	371	446	1170	80	308	96	519
w tym miasto <i>of which city...</i>	2605	281	322	869	64	221	73	393
Gminy wiejskie: <i>Rural gminas:</i>								
Baranów .....	241	21	45	76	7	30	5	20
Jaktorów .....	850	101	121	309	13	100	29	89
Żabia Wola .....	445	38	91	127	16	38	16	49

<sup>a</sup> Bez osób prowadzących gospodarstwa indywidualne w rolnictwie.  
<sup>a</sup> Excluding persons tending private farms in agriculture.

TABL. 4 (83). OSOBY FIZYCZNE <sup>a</sup> PROWADZĄCE DZIAŁALNOŚĆ GOSPODARCZĄ WEDŁUG WYBRANYCH SEKCJI W 2007 R. (cd.)  
Stan w dniu 31 XII  
NATURAL PERSONS<sup>a</sup> CONDUCTING ECONOMIC ACTIVITY BY SELECTED SECTIONS IN 2007 (cont.)  
As of 31 XII

WYSZCZEGÓLNIENIE SPECIFICATION	Ogółem Total	W tym Of which						obsługa nieruchomości i firm <sup>Δ</sup> real estate renting and business activities
		przetwórstwo przemysłowe manufacturing	budownictwo construction	handel i naprawy <sup>Δ</sup> trade and repair <sup>Δ</sup>	hotele i restauracje hotels and restaurants	transport, gospodarka magazynowa i łączność transport, storage and communica- tion	pośrednictwo finansowe financial intermediation	
<b>PODREGION (SUBREGION) WARSZAWSKI (cd.) (cont.)</b>								
<b>Powiat grójceński .....</b>	<b>7182</b>	<b>560</b>	<b>817</b>	<b>2857</b>	<b>303</b>	<b>693</b>	<b>224</b>	<b>618</b>
Gminy miejsko-wiejskie: Urban-rural gminas:								
Grójec .....	2670	169	293	998	156	277	90	294
w tym miasto of which city ..	1988	135	227	776	119	151	74	227
Mogielnica .....	509	72	63	206	10	34	13	40
w tym miasto of which city ..	257	39	26	112	7	18	4	16
Nowe Miasto nad Pilicą .....	602	57	85	276	13	30	20	34
w tym miasto of which city ..	399	39	45	202	7	15	14	27
Warka .....	1370	141	155	544	50	116	38	128
w tym miasto of which city ..	1020	108	118	397	41	87	29	97
Gminy wiejskie: Rural gminas:								
Belsk Duży .....	358	17	42	139	19	37	10	22
Błędów .....	416	31	31	178	16	54	14	18
Chynów .....	554	36	74	209	21	65	13	44
Goszczyn .....	150	8	15	64	3	18	3	7
Jasieniec .....	253	19	25	109	7	20	15	15
Pniewy .....	300	10	34	134	8	42	8	16
<b>Powiat legionowski .....</b>	<b>10340</b>	<b>936</b>	<b>1397</b>	<b>3467</b>	<b>285</b>	<b>895</b>	<b>426</b>	<b>1640</b>
Gmina miejska: Urban gmina:								
Legionowo .....	5722	534	779	1978	128	493	251	878
Gmina miejsko-wiejska: Urban-rural gmina:								
Serock .....	976	61	168	336	47	67	38	127
w tym miasto of which city ..	394	30	69	136	27	24	16	51
Gminy wiejskie: Rural gminas:								
Jablonna .....	1457	124	168	458	38	135	51	284
Nieporęt .....	1397	119	156	434	53	125	57	257
Wieliszew .....	788	98	126	261	19	75	29	94
<b>Powiat miński .....</b>	<b>9632</b>	<b>1115</b>	<b>1504</b>	<b>3344</b>	<b>210</b>	<b>749</b>	<b>351</b>	<b>1129</b>
Gminy miejskie: Urban gminas:								
Mińsk Mazowiecki .....	3305	324	462	1120	80	254	134	485
Sulejówek .....	2049	259	255	660	43	140	89	289
Gminy miejsko-wiejskie: Urban-rural gminas:								
Halinów .....	851	99	129	279	19	75	37	126
w tym miasto of which city ..	266	29	36	88	5	24	12	43
Kałuszyn .....	402	39	50	206	7	29	11	17
w tym miasto of which city ..	253	31	24	132	6	19	9	7

<sup>a</sup> Bez osób prowadzących gospodarstwa indywidualne w rolnictwie.  
<sup>a</sup> Excluding persons tending private farms in agriculture.

TABL. 4 (83). OSOBY FIZYCZNE<sup>a</sup> PROWADZĄCE DZIAŁALNOŚĆ GOSPODARCZĄ WEDŁUG WYBRANYCH SEKCJI W 2007 R. (cd.)  
Stan w dniu 31 XII  
NATURAL PERSONS<sup>a</sup> CONDUCTING ECONOMIC ACTIVITY BY SELECTED SECTIONS IN 2007 (cont.)  
As of 31 XII

WYSZCZEGÓLNIENIE SPECIFICATION	Ogółem Total	W tym / Of which						
		przetwórstwo przemysłowe manufacturing	budownictwo construction	handel i naprawy <sup>Δ</sup> trade and repair <sup>Δ</sup>	hotele i restauracje hotels and restaurants	transport, gospodarka magazynowa i łączność transport, storage and communica- tion	pośrednictwo finansowe financial intermediation	obsługa nieruchomości i firm <sup>Δ</sup> real estate renting and business activities
<b>PODREGION (SUBREGION) WARSZAWSKI (cd.) (cont.)</b>								
<b>Powiat miński (dok.) (cont.)</b>								
Gminy wiejskie: <i>Rural gminas:</i>								
Cegłów .....	253	28	49	87	3	18	9	30
Dębe Wielkie .....	539	78	86	189	19	57	17	37
Dobre .....	256	23	53	100	8	30	3	16
Jakubów .....	228	18	54	90	3	21	3	8
Łatowicz .....	151	27	33	60	4	6	4	3
Mińsk Mazowiecki .....	668	85	148	234	6	61	14	51
Mrozy .....	430	55	88	147	10	23	19	36
Siennica .....	231	28	54	69	4	15	8	15
Stanisławów .....	269	52	43	103	4	20	3	16
<b>Powiat nowodworski .....</b>	<b>5618</b>	<b>548</b>	<b>832</b>	<b>2154</b>	<b>127</b>	<b>497</b>	<b>206</b>	<b>605</b>
Gmina miejska: <i>Urban gmina:</i>								
Nowy Dwór Mazowiecki .....	2418	211	322	902	55	209	112	306
Gminy miejsko-wiejskie: <i>Urban-rural gminas:</i>								
Nasielsk .....	1196	126	196	522	19	80	33	98
w tym miasto <i>of which city...</i>	645	73	93	288	11	37	23	51
Zakroczym .....	346	38	42	131	15	35	9	35
w tym miasto <i>of which city...</i>	230	19	30	88	12	22	5	21
Gminy wiejskie: <i>Rural gminas:</i>								
Czosnów .....	727	96	114	244	18	63	20	90
Leoncin .....	311	23	61	119	6	40	9	20
Pomiechówek .....	620	54	97	236	14	70	23	56
<b>Powiat otwocki .....</b>	<b>10465</b>	<b>1563</b>	<b>1403</b>	<b>3453</b>	<b>213</b>	<b>733</b>	<b>434</b>	<b>1391</b>
Gminy miejskie: <i>Urban gminas:</i>								
Józefów .....	2329	420	244	714	46	139	87	367
Otwock .....	4344	599	553	1413	99	318	222	616
Gmina miejsko-wiejska: <i>Urban-rural gmina:</i>								
Karczew .....	1419	201	178	515	23	102	60	163
w tym miasto <i>of which city...</i>	1143	166	141	420	19	72	56	138
Gminy wiejskie: <i>Rural gminas:</i>								
Celestynów .....	757	125	138	254	12	51	18	87
Kolbiel .....	367	59	81	121	11	30	7	21
Osieck .....	143	14	33	45	3	11	4	15
Sobienie-Jeziory .....	276	36	40	107	2	29	5	13
Wiązowna .....	830	109	136	284	17	53	31	109

<sup>a</sup> Bez osób prowadzących gospodarstwa indywidualne w rolnictwie.  
<sup>a</sup> Excluding persons tending private farms in agriculture.

TABL. 4 (83). OSOBY FIZYCZNE <sup>a</sup> PROWADZĄCE DZIAŁALNOŚĆ GOSPODARCZĄ WEDŁUG WYBRANYCH SEKCJI W 2007 R. (cd.)  
Stan w dniu 31 XII  
NATURAL PERSONS<sup>a</sup> CONDUCTING ECONOMIC ACTIVITY BY SELECTED SECTIONS IN 2007 (cont.)  
As of 31 XII

WYSZCZEGÓLNIENIE SPECIFICATION	Ogółem Total	W tym Of which						obsługa nieruchomości i firm <sup>Δ</sup> real estate renting and business activities
		przetwórstwo przemysłowe manufacturing	budownictwo construction	handel i naprawy <sup>Δ</sup> trade and repair <sup>Δ</sup>	hotele i restauracje hotels and restaurants	transport, gospodarka magazynowa i łączność transport, storage and communica- tion	pośrednictwo finansowe financial intermediation	
<b>PODREGION (SUBREGION) WARSZAWSKI (cd.) (cont.)</b>								
<b>Powiat piaseczyński.....</b>	<b>14537</b>	<b>1307</b>	<b>1634</b>	<b>4408</b>	<b>354</b>	<b>1247</b>	<b>556</b>	<b>2968</b>
Gminy miejsko-wiejskie: Urban-rural gminas:								
Góra Kalwaria .....	1940	174	294	702	55	228	59	225
w tym miasto of which city ..	1056	86	159	395	38	121	29	121
Konstancin-Jeziorna .....	2382	211	280	674	59	162	98	518
w tym miasto of which city ..	1853	173	216	531	44	110	72	416
Piaseczno .....	6820	677	673	1953	156	444	295	1602
w tym miasto of which city ..	4174	415	408	1237	97	283	201	927
Tarczyn.....	906	52	105	341	18	161	22	94
w tym miasto of which city ..	359	16	43	140	6	46	14	38
Gminy wiejskie: Rural gminas:								
Lesznowola .....	1823	131	180	536	47	185	59	414
Prażmów .....	666	62	102	202	19	67	23	115
<b>Powiat pruszkowski .....</b>	<b>16996</b>	<b>2022</b>	<b>2063</b>	<b>5409</b>	<b>363</b>	<b>1569</b>	<b>705</b>	<b>2926</b>
Gminy miejskie: Urban gminas:								
Piastów .....	2563	317	334	870	54	199	124	411
Pruszków .....	5971	634	757	1896	124	513	293	1034
Gmina miejsko-wiejska: Urban-rural gmina:								
Brwinów .....	2510	320	300	787	35	194	104	450
w tym miasto of which city ..	1449	182	164	447	24	113	64	253
Gminy wiejskie: Rural gminas:								
Michałowice.....	2151	297	246	584	42	147	74	477
Nadarzyn .....	1086	93	119	367	37	112	45	183
Raszyn .....	2715	361	307	905	71	404	65	371
<b>Powiat sochaczewski .....</b>	<b>6957</b>	<b>523</b>	<b>910</b>	<b>2683</b>	<b>193</b>	<b>909</b>	<b>240</b>	<b>641</b>
Gmina miejska: Urban gmina:								
Sochaczew .....	3945	257	488	1535	104	474	166	430
Gminy wiejskie: Rural gminas:								
Brochów .....	276	21	38	121	2	36	4	13
Ilów .....	373	27	57	134	7	51	8	25
Młodzieszyn.....	281	13	44	130	7	37	8	14
Nowa Sucha.....	345	28	44	124	11	54	13	21
Rybno .....	177	28	17	63	3	26	3	6
Sochaczew .....	649	55	86	254	19	104	16	39
Teresin .....	911	94	136	322	40	127	22	93

<sup>a</sup> Bez osób prowadzących gospodarstwa indywidualne w rolnictwie.  
<sup>a</sup> Excluding persons tending private farms in agriculture.

TABL. 4 (83). OSOBY FIZYCZNE<sup>a</sup> PROWADZĄCE DZIAŁALNOŚĆ GOSPODARCZĄ WEDŁUG WYBRANYCH SEKCJI W 2007 R. (cd.)  
Stan w dniu 31 XII  
NATURAL PERSONS<sup>a</sup> CONDUCTING ECONOMIC ACTIVITY BY SELECTED SECTIONS IN 2007 (cont.)  
As of 31 XII

WYSZCZEGÓLNIENIE SPECIFICATION	Ogółem Total	W tym / Of which						
		przetwórstwo przemysłowe manufacturing	budownictwo construction	handel i naprawy <sup>Δ</sup> trade and repair <sup>Δ</sup>	hotele i restauracje hotels and restaurants	transport, gospodarka magazynowa i łączność transport, storage and communica- tion	pośrednictwo finansowe financial intermediation	obsługa nieruchomości i firm <sup>Δ</sup> real estate renting and business activities
<b>PODREGION (SUBREGION) WARSZAWSKI (cd.) (cont.)</b>								
<b>Powiat warszawski zachodni</b>	<b>10234</b>	<b>1107</b>	<b>1172</b>	<b>3285</b>	<b>279</b>	<b>1051</b>	<b>324</b>	<b>1756</b>
Gminy miejsko-wiejskie: Urban-rural gminas:								
Błonie.....	1716	165	195	602	49	214	51	239
w tym miasto of which city...	1211	116	134	419	36	145	40	184
Łomianki.....	3134	429	328	967	75	191	98	614
w tym miasto of which city...	2451	357	231	760	55	137	82	494
Ożarów Mazowiecki.....	1675	148	202	563	67	202	55	254
w tym miasto of which city...	850	76	96	261	44	99	26	144
Gminy wiejskie: Rural gminas:								
Izabelin.....	1042	111	122	322	23	85	36	215
Kampinos.....	266	35	49	80	3	33	6	31
Leszno.....	740	68	84	232	16	136	22	102
Stare Babice.....	1661	151	192	519	46	190	56	301
<b>Powiat wołomiński.....</b>	<b>18426</b>	<b>2348</b>	<b>2610</b>	<b>6330</b>	<b>430</b>	<b>1934</b>	<b>634</b>	<b>2204</b>
Gminy miejskie: Urban gminas:								
Kobyłka.....	2022	291	315	626	57	207	54	254
Marki.....	2670	471	273	883	54	310	100	335
Ząbki.....	3167	367	373	1122	84	356	117	454
Zielonka.....	1977	273	260	632	40	165	79	296
Gminy miejsko-wiejskie: Urban-rural gminas:								
Radzymin.....	1535	182	206	575	38	177	50	151
w tym miasto of which city...	713	85	84	258	19	71	25	94
Tłuszcz.....	1022	79	237	332	21	101	51	92
w tym miasto of which city...	584	46	111	199	13	60	34	56
Wolomin.....	4608	517	680	1667	98	462	151	515
w tym miasto of which city...	3683	422	497	1325	83	334	132	452
Gminy wiejskie: Rural gminas:								
Dąbrówka.....	372	43	64	116	6	46	9	35
Jadów.....	322	38	66	118	18	20	11	19
Klembów.....	388	27	74	142	8	44	9	39
Poświętne.....	252	53	29	96	5	33	1	12
Strachówka.....	91	7	33	21	1	13	2	2
<b>Powiat żyrardowski.....</b>	<b>6763</b>	<b>597</b>	<b>846</b>	<b>2885</b>	<b>153</b>	<b>556</b>	<b>234</b>	<b>709</b>
Gmina miejska: Urban gmina:								
Żyrardów.....	4374	345	528	1873	100	327	178	509
Gmina miejsko-wiejska: Urban-rural gmina:								
Mszczonów.....	803	118	77	346	15	75	20	66
w tym miasto of which city...	583	93	53	249	11	49	17	53

<sup>a</sup> Bez osób prowadzących gospodarstwa indywidualne w rolnictwie.  
<sup>a</sup> Excluding persons tending private farms in agriculture.

TABL. 4 (83). OSOBY FIZYCZNE <sup>a</sup> PROWADZĄCE DZIAŁALNOŚĆ GOSPODARCZĄ WEDŁUG WYBRANYCH SEKCJI W 2007 R. (cd.)  
Stan w dniu 31 XII  
NATURAL PERSONS <sup>a</sup> CONDUCTING ECONOMIC ACTIVITY BY SELECTED SECTIONS IN 2007 (cont.)  
As of 31 XII

WYSZCZEGÓLNIENIE SPECIFICATION	Ogółem Total	W tym Of which						
		przetwórstwo przemysłowe manufacturing	budownictwo construction	handel i naprawy <sup>Δ</sup> trade and repair <sup>Δ</sup>	hotele i restauracje hotels and restaurants	transport, gospodarka magazynowa i łączność transport, storage and communica- tion	pośrednictwo finansowe financial intermediation	obsługa nieruchomości i firm <sup>Δ</sup> real estate renting and business activities
<b>PODREGION (SUBREGION) WARSZAWSKI (dok.) (cont.)</b>								
<b>Powiat żyrardowski (dok.) (cont.)</b>								
Gminy wiejskie: <i>Rural gminas:</i>								
Puszcza Mariańska.....	635	44	90	278	11	63	17	52
Radziejowice.....	436	51	65	162	13	36	10	55
Wiskitki.....	515	39	86	226	14	55	9	27
<b>PODREGION (SUBREGION) RADOMSKI.....</b>	<b>47615</b>	<b>6422</b>	<b>5852</b>	<b>19046</b>	<b>1049</b>	<b>3501</b>	<b>1697</b>	<b>4141</b>
<b>Powiat białobrzegi.....</b>	<b>2806</b>	<b>694</b>	<b>322</b>	<b>1022</b>	<b>85</b>	<b>158</b>	<b>61</b>	<b>161</b>
Gminy miejsko-wiejskie: <i>Urban-rural gminas:</i>								
Białobrzegi.....	1447	311	140	605	49	69	41	89
w tym miasto <i>of which city..</i>	1228	232	104	553	44	64	37	83
Wysmierzyce.....	168	24	27	69	5	10	3	10
w tym miasto <i>of which city..</i>	72	10	7	32	4	2	2	6
Gminy wiejskie: <i>Rural gminas:</i>								
Promna.....	361	58	47	127	16	31	7	25
Radzanów.....	183	30	44	60	3	11	3	8
Stara Błotnica.....	256	88	25	80	10	16	2	9
Stromiec.....	391	183	39	81	2	21	5	20
<b>Powiat garwoliński.....</b>	<b>5446</b>	<b>1017</b>	<b>838</b>	<b>1838</b>	<b>96</b>	<b>407</b>	<b>170</b>	<b>395</b>
Gminy miejskie: <i>Urban gminas:</i>								
Garwolin.....	1426	152	161	509	24	109	56	168
Łaskarzew.....	457	244	14	130	4	10	11	16
Gminy miejsko-wiejskie: <i>Urban-rural gminas:</i>								
Pilawa.....	513	90	109	168	18	23	23	33
w tym miasto <i>of which city..</i>	256	34	56	84	7	16	11	21
Żelechów.....	450	61	103	150	15	31	13	23
w tym miasto <i>of which city..</i>	307	45	54	105	10	22	12	20
Gminy wiejskie: <i>Rural gminas:</i>								
Borowie.....	174	35	35	54	—	20	3	13
Garwolin.....	517	68	75	187	6	43	28	43
Górzno.....	275	46	53	87	1	40	4	17
Łaskarzew.....	225	97	20	55	3	18	6	13
Maciejowice.....	312	47	65	102	4	24	5	19
Miastków Kościelny.....	206	21	40	73	3	32	6	10
Parysów.....	135	52	12	48	1	2	1	4
Sobolew.....	333	40	73	124	6	23	8	16
Trojanów.....	220	35	44	79	3	13	4	7
Wilga.....	203	29	34	72	8	19	2	13

<sup>a</sup> Bez osób prowadzących gospodarstwa indywidualne w rolnictwie.  
<sup>a</sup> Excluding persons tending private farms in agriculture.

TABL. 4 (83). OSOBY FIZYCZNE<sup>a</sup> PROWADZĄCE DZIAŁALNOŚĆ GOSPODARCZĄ WEDŁUG WYBRANYCH SEKCJI W 2007 R. (cd.)  
Stan w dniu 31 XII  
NATURAL PERSONS<sup>a</sup> CONDUCTING ECONOMIC ACTIVITY BY SELECTED SECTIONS IN 2007 (cont.)  
As of 31 XII

WYSZCZEGÓLNIENIE SPECIFICATION	Ogółem Total	W tym / Of which						
		przetwórstwo przemysłowe manufacturing	budownictwo construction	handel i naprawy <sup>Δ</sup> trade and repair <sup>Δ</sup>	hotele i restauracje hotels and restaurants	transport, gospodarka magazynowa i łączność transport, storage and communica- tion	pośrednictwo finansowe financial intermediation	obsługa nieruchomości i firm <sup>Δ</sup> real estate renting and business activities
<b>PODREGION (SUBREGION) RADOMSKI (cd.) (cont.)</b>								
<b>Powiat kozienicki .....</b>	<b>3334</b>	<b>314</b>	<b>573</b>	<b>1147</b>	<b>111</b>	<b>277</b>	<b>98</b>	<b>308</b>
Gmina miejsko-wiejska: Urban-rural gmina:								
Kozienice .....	1981	157	360	664	73	158	68	219
w tym miasto of which city...	1460	117	253	494	51	94	53	179
Gminy wiejskie: Rural gminas:								
Garbatka-Letnisko .....	293	44	49	94	11	15	5	29
Głowaczów .....	295	38	47	101	8	26	3	15
Gniewoszków .....	189	16	26	84	4	15	6	9
Grabów nad Pilicą .....	141	17	25	40	3	14	4	6
Magnuszew .....	270	21	44	105	7	34	10	15
Sieciechów .....	165	21	22	59	5	15	2	15
<b>Powiat lipski .....</b>	<b>2098</b>	<b>206</b>	<b>264</b>	<b>845</b>	<b>48</b>	<b>105</b>	<b>56</b>	<b>126</b>
Gmina miejsko-wiejska: Urban-rural gmina:								
Lipsko .....	1014	87	105	457	25	45	26	79
w tym miasto of which city...	679	48	66	306	21	18	20	64
Gminy wiejskie: Rural gminas:								
Chotcza .....	110	7	20	47	1	8	3	1
Ciepielów .....	264	27	42	93	9	5	4	11
Rzeczniów .....	207	35	24	68	2	8	9	7
Sienno .....	311	31	36	115	10	24	9	17
Solec nad Wisłą .....	192	19	37	65	1	15	5	11
<b>Powiat przysuski .....</b>	<b>2566</b>	<b>238</b>	<b>403</b>	<b>1153</b>	<b>53</b>	<b>192</b>	<b>54</b>	<b>122</b>
Gmina miejsko-wiejska: Urban-rural gmina:								
Przysucha .....	932	81	92	402	27	78	28	78
w tym miasto of which city...	606	51	54	250	22	45	23	65
Gminy wiejskie: Rural gminas:								
Borkowice .....	193	18	41	89	1	11	3	7
Gielniów .....	267	29	57	118	3	16	2	9
Kłwów .....	128	14	22	57	4	5	1	1
Odrzywół .....	331	36	47	172	5	11	8	9
Potworów .....	163	12	18	78	5	15	2	7
Rusinów .....	276	20	86	111	3	26	4	4
Wieniawa .....	276	28	40	126	5	30	6	7
<b>Powiat radomski .....</b>	<b>7452</b>	<b>1078</b>	<b>1026</b>	<b>3059</b>	<b>137</b>	<b>521</b>	<b>203</b>	<b>467</b>
Gmina miejska: Urban gmina:								
Pionki .....	1318	148	193	544	52	55	51	123
Gminy miejsko-wiejskie:								
Iliza .....	719	79	110	270	10	40	19	40
w tym miasto of which city...	364	36	42	157	7	10	8	33
Skaryszew .....	841	100	104	433	8	56	20	31
w tym miasto of which city...	480	54	39	302	7	16	5	16

<sup>a</sup> Bez osób prowadzących gospodarstwa indywidualne w rolnictwie.

<sup>a</sup> Excluding persons tending private farms in agriculture.

TABL. 4 (83). OSOBY FIZYCZNE<sup>a</sup> PROWADZĄCE DZIAŁALNOŚĆ GOSPODARCZĄ WEDŁUG WYBRANYCH SEKCJI W 2007 R. (dok.)  
Stan w dniu 31 XII  
NATURAL PERSONS<sup>a</sup> CONDUCTING ECONOMIC ACTIVITY BY SELECTED SECTIONS IN 2007 (cont.)  
As of 31 XII

WYSZCZEGÓLNIENIE SPECIFICATION	Ogółem Total	W tym Of which						obsługa nieruchomości i firm <sup>Δ</sup> real estate renting and business activities
		przetwórstwo przemysłowe manufacturing	budownictwo construction	handel i naprawy <sup>Δ</sup> trade and repair <sup>Δ</sup>	hotele i restauracje hotels and restaurants	transport, gospodarka magazynowa i łączność transport, storage and communica- tion	pośrednictwo finansowe financial intermediation	
<b>PODREGION (SUBREGION) RADOMSKI (dok.) (cont.)</b>								
<b>Powiat radomski (dok.) (cont.)</b>								
Gminy wiejskie: Rural gminas:								
Gózd .....	273	39	51	104	7	9	6	22
Jastrzębia .....	272	47	47	87	4	13	14	11
Jedlińsk .....	711	178	78	279	12	35	9	38
Jedlnia-Letnisko .....	751	134	80	294	12	54	19	61
Kowala .....	514	76	66	197	5	64	18	31
Pionki .....	367	49	41	156	5	26	10	20
Przytyk .....	227	21	32	105	1	17	3	10
Wierzbica .....	476	56	95	177	6	66	9	31
Wolanów .....	350	64	41	154	4	27	6	10
Zakrzew .....	633	87	88	259	11	59	19	39
<b>Powiat szydłowiecki .....</b>	<b>2618</b>	<b>445</b>	<b>438</b>	<b>1026</b>	<b>71</b>	<b>142</b>	<b>66</b>	<b>148</b>
Gmina miejsko-wiejska: Urban-rural gmina:								
Szydłowiec .....	1559	267	258	613	47	65	50	105
w tym miasto of which city ..	1262	194	203	518	37	49	42	96
Gminy wiejskie: Rural gminas:								
Chlewiska .....	363	82	45	151	10	21	5	11
Jastrząb .....	261	44	50	104	2	13	6	15
Mirów .....	150	12	42	57	2	9	1	5
Orońsko .....	285	40	43	101	10	34	4	12
<b>Powiat zwoleński .....</b>	<b>1717</b>	<b>210</b>	<b>293</b>	<b>648</b>	<b>37</b>	<b>138</b>	<b>50</b>	<b>88</b>
Gmina miejsko-wiejska: Urban-rural gmina:								
Zwoleń .....	867	101	118	351	22	55	40	59
w tym miasto of which city ..	622	80	71	252	17	43	30	45
Gminy wiejskie: Rural gminas:								
Kazanów .....	208	43	46	60	3	14	4	8
Policzna .....	260	26	51	92	5	33	3	10
Przylęk .....	210	18	43	77	6	24	3	8
Tczów .....	172	22	35	68	1	12	—	3
<b>Miasto na prawach powiatu (City with powiat status)</b>								
<b>Radom .....</b>	<b>19578</b>	<b>2220</b>	<b>1695</b>	<b>8308</b>	<b>411</b>	<b>1561</b>	<b>939</b>	<b>2326</b>
<b>PODREGION (SUBREGION) MIASTO (CITY) WARSZAWA</b>	<b>202980</b>	<b>17199</b>	<b>18536</b>	<b>54414</b>	<b>4330</b>	<b>22046</b>	<b>9869</b>	<b>49495</b>
<b>Miasto na prawach powiatu m.st. Warszawa .....</b>	<b>202980</b>	<b>17199</b>	<b>18536</b>	<b>54414</b>	<b>4330</b>	<b>22046</b>	<b>9869</b>	<b>49495</b>
City with powiat status Capital City of Warsaw								

<sup>a</sup> Bez osób prowadzących gospodarstwa indywidualne w rolnictwie.  
<sup>a</sup> Excluding persons tending private farms in agriculture.



ANEKS

**WYBRANE DANE O PODREGIONACH (NTS 3)  
W PODZIALE  
OBOWIĄZUJĄCYM OD 1 I 2008 R.**

Na podstawie Rozporządzenia Rady Ministrów z dnia 14 XI 2007 r.  
w sprawie wprowadzenia  
Nomenklatury Jednostek Terytorialnych do Celów Statystycznych — NTS  
(Dz. U. Nr 214, poz. 1573)

*ANNEX*

***SELECTED DATA ON SUBREGIONS (NTS 3)  
IN DIVISION  
OBLIGATORY SINCE 1 I 2008***

*On the basis of decree of the Council of Ministers dated 14 XI 2007  
on introduction of  
the Nomenclature of Territorial Units for Statistical Purposes — NTS  
(Journal of Laws No. 214, item 1573)*

**WYBRANE DANE O PODREGIONACH (NTS 3 — 6 jednostek) I POWIATACH (NTS 4) W 2007 R.**  
**SELECTED DATA BY SUBREGIONS (NTS 3 — 6 units) AND POWIATS (NTS 4) IN 2007**

Lp. No.	WYSZCZEGÓLNIENIE SPECIFICATION	Powierzchnia <sup>ab</sup> w km <sup>2</sup> Total area <sup>ab</sup> in km <sup>2</sup>	Ludność <sup>a</sup> Population <sup>a</sup>						Przyrost naturalny na 1000 ludności Natural increase per 1000 population	Zgony Deaths	
			ogółem w tys. total in thous.	w wieku w % at age in %			na 1 km <sup>2</sup> per 1 km <sup>2</sup>	w miastach w % ogółu ludności in urban areas in % of total population		na 1000 ludności per 1000 population	w tym niemowląt na 1000 urodzeń żywych of which infant deaths per 1000 live births
				przedprodukcyjnym pre-working	produkcyjnym working	poprodukcyjnym post-working					
1	<b>WOJEWÓDZTWO ..... VOIVODSHIP</b>	<b>35558</b>	<b>5188,5</b>	<b>19,1</b>	<b>63,8</b>	<b>17,2</b>	<b>146</b>	<b>64,7</b>	<b>0,44</b>	<b>10,22</b>	<b>4,86</b>
2	<b>Podregion (Subregion) ciechanowsko- -płocki .....</b>	<b>7780</b>	<b>625,1</b>	<b>21,4</b>	<b>62,9</b>	<b>15,8</b>	<b>80</b>	<b>46,4</b>	<b>-0,30</b>	<b>10,62</b>	<b>5,71</b>
	Powiaty: Powiats:										
3	ciechanowski .....	1060	90,6	21,3	64,0	14,8	85	53,6	-0,16	10,13	4,41
4	gostyński .....	615	47,0	20,7	62,9	16,4	76	40,7	-0,62	10,78	4,18
5	mławski .....	1182	72,9	22,5	61,4	16,2	62	40,4	-0,75	10,90	4,02
6	płocki .....	1796	106,8	22,7	61,5	15,8	59	9,2	-0,80	11,24	9,83
7	płoński .....	1380	87,4	21,8	61,9	16,2	63	30,9	-0,65	11,44	7,38
8	sierpecki .....	852	53,5	23,1	60,7	16,2	63	34,8	-0,42	11,18	6,87
9	żuromiński .....	807	40,0	23,1	59,5	17,5	50	26,8	0,00	11,04	—
	Miasto na prawach powiatu: City with powiat status:										
10	Płock .....	88	127,0	18,2	66,8	15,0	1442	100,0	0,61	9,30	4,80
11	<b>Podregion (Subregion) ostrolęcko- -siedlecki .....</b>	<b>12092</b>	<b>748,7</b>	<b>22,4</b>	<b>61,6</b>	<b>16,0</b>	<b>62</b>	<b>38,2</b>	<b>0,67</b>	<b>10,46</b>	<b>4,31</b>
	Powiaty: Powiats:										
12	łosicki .....	773	32,4	21,7	59,0	19,3	42	22,1	-2,96	12,59	3,16
13	makowski .....	1065	46,3	23,1	60,1	16,8	43	27,0	-0,02	11,33	—
14	ostrolęcki .....	2098	83,9	25,0	59,5	15,5	40	3,6	1,45	9,98	3,10
15	ostrowski .....	1218	74,8	22,2	60,7	17,1	61	32,7	0,45	10,67	2,39
16	przasnyski .....	1218	52,8	23,5	60,5	16,0	43	37,5	0,88	11,83	4,43
17	pultuski .....	827	51,0	22,4	62,2	15,4	62	37,6	0,80	10,68	1,71
18	siedlecki .....	1604	80,6	23,7	59,1	17,2	50	2,3	-0,95	11,98	5,61
19	sokolowski .....	1131	56,4	21,0	59,7	19,3	50	36,4	-2,55	11,79	3,80
20	węgrowski .....	1222	67,4	22,0	60,5	17,5	55	28,3	-0,90	12,03	5,31
21	wyszkowski .....	875	72,0	23,2	62,3	14,5	82	37,7	2,58	9,48	6,94
	Miasta na prawach powiatu: Cities with powiat status:										
22	Ostrolęka .....	29	54,1	20,6	67,7	11,7	1890	100,0	3,77	6,93	10,36
23	Siedlce .....	32	76,9	19,7	67,1	13,2	2415	100,0	3,31	7,64	3,60

a Stan w dniu 31 XII. b Według ewidencji geodezyjnej. c Na podstawie szacunków. d Według faktycznego miejsca pracy i rodzaju działalności; bez podmiotów gospodarczych, związków zawodowych, organizacjach społecznych, organizacjach pracodawców, samorządzie gospodarczym i zawodowym. e—g Łącznie z miastem na prawach powiatu. a As of 31 XII. b According to geodetic register. c Based on estimated data. d By actual workplace and kind of activity; excluding economic entities employing up to 9 persons, economic and professional self-government. e—g Including city with powiat status: e — Płock, f — Ostrolęka, g — Siedlce.

Saldo migracji wewnętrznych i zagranicznych na pobyt stały na 1000 ludności <i>Net internal and international migration for permanent residence per 1000 population</i>	Ludność korzystająca z oczyszczalni ścieków <sup>e</sup> w % ludności ogółem <i>Population using waste water treatment plants<sup>e</sup> in % of total population</i>	Nakłady na środki trwałe (ceny bieżące) na 1 mieszkańca w zł <i>Outlays on fixed assets (current prices) per capita in zł</i>		Przestępstwa stwierdzone w zakończonych posępowaniach przygotowawczych na 10 tys. ludności <i>Ascertained crimes in completed preparatory proceedings per 10 thous. population</i>	Wskaźnik wykrywalności sprawców przestępstw stwierdzonych w % <i>Rate of detectability of delinquents in ascertained crimes in %</i>	Pracujący <sup>ad</sup> <i>Employed persons<sup>ad</sup></i>					Lp. No.
		służące ochronie środowiska <i>in environmental protection</i>	służące gospodarce wodnej <i>in water management</i>			ogółem w tys. <i>total in thous.</i>	rolnictwo, łowiectwo i leśnictwo; rybactwo <i>agriculture, hunting and forestry; fishing</i>	przemysł i budownictwo <i>industry and construction</i>	usługi rynkowe <i>market services</i>	usługi nierynkowe <i>non-market services</i>	
<b>+2,87</b>	<b>50,5</b>	<b>192</b>	<b>57</b>	<b>309</b>	<b>60,4</b>	<b>1707,2</b>	<b>18,8</b>	<b>21,7</b>	<b>40,2</b>	<b>19,3</b>	1
<b>-1,98</b>	<b>50,2</b>	<b>422</b>	<b>60</b>	<b>213</b>	<b>73,2</b>	<b>184,8</b>	<b>35,6</b>	<b>26,2</b>	<b>19,7</b>	<b>18,5</b>	2
-3,74	53,3	102	49	264	75,4	25,3	32,7	24,9	19,1	23,3	3
-1,76	47,3	111	24	209	76,9	16,3	33,2	19,0	30,3	17,5	4
-1,97	47,8	270	96	239	72,0	23,0	36,8	34,6	14,4	14,2	5
+3,81	22,1	58	84	182 <sup>e</sup>	67,6 <sup>e</sup>	23,9	64,7	12,2	10,1	13,0	6
-1,24	33,5	218	82	202	64,6	23,3	57,4	14,6	10,4	17,5	7
-3,23	43,3	44	67	277	89,1	13,5	50,3	19,3	14,1	16,3	8
-4,35	26,9	88	32	173	85,6	11,3	65,4	10,6	6,3	17,7	9
-4,93	95,8	1564	31	.	.	48,1	1,2	43,4	33,1	22,3	10
<b>-2,75</b>	<b>42,3</b>	<b>202</b>	<b>75</b>	<b>328</b>	<b>81,2</b>	<b>212,2</b>	<b>48,8</b>	<b>18,6</b>	<b>14,2</b>	<b>18,4</b>	11
-4,15	40,2	271	41	204	72,7	11,0	68,6	10,4	7,0	14,1	12
-4,66	30,5	49	176	315	85,5	13,2	65,4	7,8	8,9	17,9	13
-0,81	14,5	100	116	233 <sup>f</sup>	77,5 <sup>f</sup>	23,5	72,1	11,2	6,7	9,9	14
-3,80	34,3	44	34	496	87,8	21,5	53,7	19,3	12,0	15,0	15
-4,13	39,0	102	27	385	87,7	14,5	54,8	16,2	10,4	18,5	16
-0,73	33,5	21	167	808	93,5	12,8	52,7	15,1	10,1	22,1	17
+1,66	15,8	212	84	239 <sup>g</sup>	70,8 <sup>g</sup>	22,1	69,7	13,2	8,3	8,8	18
-3,78	41,9	246	65	219	85,3	18,7	51,2	19,6	13,7	15,6	19
-3,68	30,8	42	67	213	74,9	17,6	59,4	12,9	11,9	15,8	20
-0,52	48,1	82	83	400	69,3	17,4	45,8	20,3	14,9	19,0	21
-6,21	96,9	1316	28	.	.	15,2	2,5	37,5	28,8	31,1	22
-5,23	91,2	144	22	.	.	24,9	2,3	32,9	31,2	33,6	23

darczy o liczbie pracujących do 9 osób i duchownych: z pracującymi w gospodarstwach indywidualnych w rolnictwie, fundacjach, stowarzyszeniach, partiach polityczno-polowiato: e – Plock, f – Ostrołęka, g – Siedlce.

persons and clergy; with persons employed on private farms in agriculture, foundations, associations, political parties, trade unions, social organizations, employers orga-

**WYBRANE DANE O PODREGIONACH (NTS 3 — 6 jednostek) I POWIATACH (NTS 4) W 2007 R. (cd.)**  
**SELECTED DATA BY SUBREGIONS (NTS 3 — 6 units) AND POWIATS (NTS 4) IN 2007 (cont.)**

Lp. No.	WYSZCZEGÓLNIENIE SPECIFICATION	Powierz- chnia <sup>ab</sup> w km <sup>2</sup> Total area <sup>ab</sup> in km <sup>2</sup>	Ludność <sup>a</sup> Population <sup>a</sup>						Przyrost naturalny na 1000 ludności Natural increase per 1000 population	Zgony Deaths	
			ogółem w tys. total in thous.	w wieku w % at age in %			na 1 km <sup>2</sup> per 1 km <sup>2</sup>	w miastach w % ogółu ludności in urban areas in % of total population		na 1000 ludności per 1000 population	w tym niemowląt na 1000 urodzeń żywych of which infant deaths per 1000 live births
				przedpro- dukcyjnym pre- working	produkcyj- nym working	poproduk- cyjnym post- working					
1	<b>Podregion (Subregion) radomski.....</b>	<b>5763</b>	<b>622,6</b>	<b>21,2</b>	<b>62,9</b>	<b>15,9</b>	<b>108</b>	<b>50,1</b>	<b>0,03</b>	<b>10,32</b>	<b>6,93</b>
	Powiaty: Powiats:										
2	białobrzecki .....	639	33,5	23,9	60,6	15,5	52	24,4	0,92	11,32	9,69
3	kozienski .....	916	61,4	21,1	63,0	16,0	67	29,8	0,71	9,47	6,34
4	lipski.....	740	36,4	19,7	60,8	19,5	49	15,9	-5,59	13,77	—
5	przysuski.....	801	43,5	21,9	58,9	19,2	54	14,1	-2,76	11,56	10,36
6	radomski.....	1530	145,9	23,6	62,4	14,0	95	19,7	1,99	9,57	5,32
7	sztybowiecki .....	452	40,0	22,0	62,1	15,9	89	30,0	-1,44	11,50	14,78
8	zwoleński.....	573	37,0	22,5	60,3	17,2	65	21,7	-2,48	12,52	15,92
	Miasto na prawach powiatu: City with powiat status:										
9	Radom .....	112	224,9	19,0	65,2	15,8	2011	100,0	0,57	9,51	5,26
10	<b>Podregion (Subregion) m.st. Warszawa.....</b>	<b>517</b>	<b>1706,6</b>	<b>14,6</b>	<b>65,2</b>	<b>20,2</b>	<b>3300</b>	<b>100,0</b>	<b>-0,07</b>	<b>10,29</b>	<b>4,56</b>
	Miasto na prawach powiatu: City with powiat status:										
11	m.st. Warszawa..... Capital City of Warsaw	517	1706,6	14,6	65,2	20,2	3300	100,0	-0,07	10,29	4,56
12	<b>Podregion (Subregion) warszawski wschodni.....</b>	<b>5104</b>	<b>749,0</b>	<b>21,4</b>	<b>63,7</b>	<b>14,9</b>	<b>147</b>	<b>53,1</b>	<b>2,23</b>	<b>9,67</b>	<b>3,96</b>
	Powiaty: Powiats:										
13	garwoliński.....	1285	106,4	24,0	60,6	15,4	83	27,8	2,58	10,46	5,03
14	legionowski.....	390	99,4	19,7	66,8	13,5	255	55,3	3,11	8,03	1,84
15	miński.....	1164	142,4	21,2	63,0	15,8	122	44,3	1,53	10,32	2,99
16	nowodworski.....	695	76,1	20,8	64,6	14,6	110	50,3	1,20	10,66	2,22
17	otwocki.....	616	117,6	20,1	63,2	16,7	191	62,1	1,09	9,74	5,56
18	wołomiński.....	953	207,2	22,0	64,2	13,7	217	66,9	3,14	9,20	4,75
19	<b>Podregion (Subregion) warszawski zachodni.....</b>	<b>4303</b>	<b>736,4</b>	<b>19,9</b>	<b>64,4</b>	<b>15,8</b>	<b>171</b>	<b>49,4</b>	<b>0,59</b>	<b>9,93</b>	<b>4,71</b>
	Powiaty: Powiats:										
20	grodziski .....	367	79,9	20,0	63,7	16,3	218	59,0	-0,61	10,45	3,89
21	grójcecki .....	1268	96,6	20,5	62,8	16,7	76	34,1	-1,36	11,74	2,99
22	piaseczyński.....	621	150,8	20,7	65,2	14,1	243	47,1	2,57	9,00	5,88
23	pruszkowski.....	246	147,4	18,5	64,8	16,7	599	61,7	1,31	8,91	2,01
24	sochaczewski.....	735	83,7	20,7	63,6	15,7	114	45,1	0,14	10,69	6,64
25	warszawski zachodni	534	103,1	19,5	65,3	15,2	193	35,9	0,84	8,92	7,10
26	żyrardowski .....	532	74,9	19,5	64,1	16,4	141	63,1	-0,78	11,41	5,05

<sup>a</sup> Stan w dniu 31 XII. <sup>b</sup> Według ewidencji geodezyjnej. <sup>c</sup> Na podstawie szacunków. <sup>d</sup> Według faktycznego miejsca pracy i rodzaju działalności; bez podmiotów gospo-  
nych, związków zawodowych, organizacjach społecznych, organizacjach pracodawców, samorządzie gospodarczym i zawodowym. <sup>h</sup> Łącznie z miastem na prawach

<sup>a</sup> As of 31 XII. <sup>b</sup> According to geodetic register. <sup>c</sup> Based on estimated data. <sup>d</sup> By actual workplace and kind of activity; excluding economic entities employing up to 9  
nizations, economic and professional self-government. <sup>h</sup> Including city with powiat status — Radom.

Saldo migracji wewnętrznych i zagranicznych na pobyt stały na 1000 ludności <i>Net internal and international migration for permanent residence per 1000 population</i>	Ludność korzystająca z oczyszczalni ścieków <sup>c</sup> w % ludności ogółem <i>Population using waste water treatment plants<sup>c</sup> in % of total population</i>	Nakłady na środki trwałe (ceny bieżące) na 1 mieszkańca w zł <i>Outlays on fixed assets (current prices) per capita in zł</i>		Przestępstwa stwierdzone w zakończonych posępowaniach przygotowawczych na 10 tys. ludności <i>Ascertained crimes in completed preparatory proceedings per 10 thous. population</i>	Wskaźnik wykrywalności sprawców przestępstw stwierdzonych w % <i>Rate of detectability of delinquents in ascertained crimes in %</i>	Pracujący <sup>ad</sup> <i>Employed persons<sup>ad</sup></i>					Lp. No.
		służące ochronie środowiska <i>in environmental protection</i>	służące gospodarce wodnej <i>in water management</i>			ogółem w tys. <i>total in thous.</i>	rolnictwo, łowiectwo i leśnictwo; rybactwo <i>agriculture, hunting and forestry; fishing</i>	przemysł i budownictwo <i>industry and construction</i>	usługi rynkowe <i>market services</i>	usługi nierynkowe <i>non-market services</i>	
<b>-2,78</b>	<b>56,2</b>	<b>270</b>	<b>58</b>	<b>267</b>	<b>66,2</b>	<b>155,3</b>	<b>41,7</b>	<b>20,7</b>	<b>15,6</b>	<b>21,9</b>	1
-2,02	22,1	56	42	263	71,7	9,0	72,3	7,1	5,8	14,8	2
-4,31	56,7	558	155	275	71,0	18,8	44,0	30,4	7,8	17,8	3
-4,08	26,2	62	70	217	87,0	13,5	73,0	6,9	5,1	15,0	4
-4,33	21,2	45	98	190	73,1	13,5	69,0	10,5	6,0	14,5	5
+1,74	37,0	75	57	295 <sup>h</sup>	62,7 <sup>h</sup>	29,9	60,3	17,0	7,2	15,4	6
-2,08	31,6	23	106	223	68,8	7,4	49,0	17,5	8,4	25,1	7
-2,37	29,7	127	70	160	67,8	11,6	70,7	7,9	7,0	14,4	8
-5,08	94,1	494	15	.	.	51,5	1,8	31,4	33,4	33,4	9
<b>+3,41</b>	<b>52,4</b>	<b>70</b>	<b>40</b>	<b>383</b>	<b>45,1</b>	<b>808,5</b>	<b>0,6</b>	<b>18,1</b>	<b>61,4</b>	<b>19,9</b>	10
+3,41	52,4	70	40	383	45,1	808,5	0,6	18,1	61,4	19,9	11
<b>+8,77</b>	<b>44,8</b>	<b>121</b>	<b>74</b>	<b>268</b>	<b>66,2</b>	<b>155,8</b>	<b>26,0</b>	<b>30,9</b>	<b>23,3</b>	<b>19,8</b>	12
-1,79	30,3	87	35	235	80,8	30,8	47,0	28,2	9,7	15,1	13
+16,96	62,5	108	170	309	66,3	15,0	12,5	26,4	34,5	26,6	14
+7,08	47,0	92	76	226	68,4	30,0	32,0	26,7	21,9	19,4	15
+2,30	53,7	130	74	332	68,3	17,8	21,7	32,7	29,2	16,4	16
+7,86	40,2	141	30	284	62,0	26,0	16,0	37,9	21,4	24,6	17
+14,45	41,6	151	71	261	59,6	36,2	18,2	32,5	29,7	19,6	18
<b>+10,45</b>	<b>55,8</b>	<b>273</b>	<b>57</b>	<b>275</b>	<b>65,4</b>	<b>190,6</b>	<b>21,5</b>	<b>29,6</b>	<b>32,6</b>	<b>16,3</b>	19
+15,49	57,4	229	33	245	72,5	17,0	13,1	37,8	30,1	19,1	20
+1,65	39,0	106	65	306	52,8	34,2	57,2	19,1	11,2	12,5	21
+23,41	56,7	561	51	249	64,5	39,6	8,6	39,2	35,1	17,2	22
+5,84	70,3	315	81	294	64,6	35,5	5,1	29,8	47,1	18,0	23
+1,70	44,7	103	29	277	66,8	22,8	28,8	26,7	28,6	15,9	24
+14,28	50,8	209	59	291	71,3	26,3	15,1	27,8	44,0	13,1	25
+4,63	64,7	159	64	256	69,9	15,3	22,5	25,8	30,1	21,6	26

darczyh o liczbie pracujących do 9 osób i duchownych; z pracującymi w gospodarstwach indywidualnych w rolnictwie, fundacjach, stowarzyszeniach, partiach polityczno-powiatu — Radom.

persons and clergy; with persons employed on private farms in agriculture, foundations, associations, political parties, trade unions, social organizations, employers orga-

**WYBRANE DANE O PODREGIONACH (NTS 3 — 6 jednostek) I POWIATACH (NTS 4) W 2007 R. (cd.)**  
**SELECTED DATA BY SUBREGIONS (NTS 3 — 6 units) AND POWIATS (NTS 4) IN 2007 (cont.)**

Lp. No.	WYSZCZEGÓLNIENIE SPECIFICATION	Bezrobotni zarejestrowani <sup>a</sup> Registered unemployed persons <sup>a</sup>				Stopa bezrobocia rejestrowanego <sup>a</sup> w % Registered unemployment rate <sup>a</sup> in %	Zasoby mieszkaniowe <sup>ab</sup> Dwelling stocks <sup>ab</sup>			
		ogółem w tys. total in thous.	z liczby ogółem — w % of total number — in %				mieszkania dwellings		przeciętna powierzchnia użytkowa w m <sup>2</sup> average usable floor space in m <sup>2</sup>	
			kobiety women	pozostający bez pracy dłużej niż 1 rok out of work for longer than 1 year	w wieku do 25 lat aged up to 25 years		w tys. in thous.	na 1000 ludności per 1000 population	1 mieszkania per dwelling	na 1 osobę per person
1	<b>WOJEWÓDZTWO .....</b> <b>VOIVODSHIP</b>	<b>219,9</b>	<b>53,4</b>	<b>50,2</b>	<b>17,7</b>	<b>9,0</b>	<b>1927,2</b>	<b>371,4</b>	<b>67,9</b>	<b>25,2</b>
2	<b>Podregion (Subregion)</b> <b>ciechanowsko-</b> <b>-płocki .....</b>	<b>42,9</b>	<b>57,2</b>	<b>50,1</b>	<b>18,9</b>	<b>16,2</b>	<b>198,4</b>	<b>317,4</b>	<b>71,8</b>	<b>22,8</b>
	Powiaty: Powiats:									
3	ciechanowski .....	5,3	55,0	48,6	18,6	14,7	28,7	316,9	72,4	22,9
4	gostyński .....	4,0	57,1	47,4	18,6	17,4	15,1	320,4	70,9	22,7
5	mławski .....	3,7	56,3	33,5	21,4	12,1	22,6	309,3	74,3	23,0
6	płocki .....	8,0	59,0	55,7	18,9	21,7	30,4	285,1	84,9	24,2
7	płoński .....	6,1	53,4	54,5	20,1	18,0	27,2	311,0	73,7	22,9
8	sierpecki .....	3,9	55,2	53,5	20,1	19,7	16,1	301,6	73,4	22,1
9	żuromiński .....	3,4	52,0	50,9	25,6	20,8	11,7	291,8	81,0	23,6
	Miasto na prawach powiatu: City with powiat status:									
10	Płock .....	8,4	63,0	48,9	14,1	12,5	46,7	367,5	58,0	21,3
11	<b>Podregion (Subregion)</b> <b>ostrolęcko-</b> <b>-siedlecki .....</b>	<b>42,9</b>	<b>53,8</b>	<b>49,9</b>	<b>23,9</b>	<b>14,3</b>	<b>233,7</b>	<b>312,1</b>	<b>77,3</b>	<b>24,1</b>
	Powiaty: Powiats:									
12	łosicki .....	1,8	47,0	45,8	30,2	12,0	10,8	332,0	81,0	26,9
13	makowski .....	4,2	47,4	58,8	26,7	20,7	14,1	305,4	79,6	24,3
14	ostrolęcki .....	6,1	54,8	59,0	25,5	18,6	21,9	261,3	92,9	24,3
15	ostrowski .....	4,6	52,3	50,0	25,8	14,7	23,1	309,3	77,1	23,8
16	przasnyski .....	3,1	59,0	41,9	24,7	15,2	15,2	288,4	77,6	22,4
17	pułtowski .....	3,1	51,9	42,6	26,0	16,6	16,0	314,4	78,0	24,5
18	siedlecki .....	2,8	58,5	45,2	25,2	9,6	23,8	295,9	83,2	24,6
19	sokolowski .....	2,1	53,8	39,3	24,1	8,9	19,9	352,0	77,2	27,2
20	węgrowski .....	3,8	47,5	52,7	24,1	15,2	22,3	330,7	76,6	25,3
21	wyszkowski .....	4,1	51,0	46,9	24,3	15,4	20,7	287,4	79,1	22,7
	Miasta na prawach powiatu: Cities with powiat status:									
22	Ostrolęka .....	4,0	62,7	52,2	17,2	16,8	17,9	330,6	69,3	22,9
23	Siedlce .....	3,3	59,3	46,6	14,3	9,6	27,9	362,1	61,5	22,3

<sup>a</sup> Stan w dniu 31 XII. <sup>b</sup> Na podstawie bilansu. <sup>c</sup> Bez szkół specjalnych. <sup>d, e</sup> Łącznie z: *d* — uzupełniającymi liceami ogólnokształcącymi, *e* — technikami uzupełniającymi *a*s of 31 XII. <sup>b</sup> Based on balances. <sup>c</sup> Excluding special schools. <sup>d, e</sup> Including: *d* — supplementary general secondary schools, *e* — supplementary technical second

Mieszkania oddane do użytkowania na 1000 ludności <i>Dwellings completed per 1000 population</i>	Uczniowie w szkołach dla dzieci i młodzieży <sup>c</sup> <i>Pupils and students of schools for children and youth<sup>c</sup></i>						Łóżka w szpitalach ogólnych <sup>a</sup> <i>Beds in general hospitals<sup>a</sup></i>	Liczba ludności <sup>a</sup> na <i>Population<sup>a</sup> per</i>		Lp. No.
	podstawowych <i>primary</i>	gimnazjach <i>lower secondary</i>	zasadniczych zawodowych <i>basic vocational</i>	ogólnokształcących <sup>d</sup> <i>general secondary<sup>d</sup></i>	liceach profilowanych <i>specialized secondary</i>	technikach <sup>e</sup> <i>technical secondary<sup>e</sup></i>		1 podmiot ambulatoryjnej opieki zdrowotnej <sup>f</sup> <i>provider of out-patient health care<sup>f</sup></i>	1 aptekę ogólnodostępną <i>public pharmacy</i>	
<b>5,84</b>	<b>600,3</b>	<b>351,4</b>	<b>40,0</b>	<b>203,8</b>	<b>29,4</b>	<b>106,1</b>	<b>44,2</b>	<b>2498</b>	<b>4662</b>	1
<b>2,71</b>	<b>690,9</b>	<b>426,4</b>	<b>58,3</b>	<b>211,5</b>	<b>45,3</b>	<b>142,5</b>	<b>45,2</b>	<b>2178</b>	<b>4772</b>	2
1,68	680,8	433,3	66,1	249,3	71,2	101,2	77,3	2210	4314	3
2,19	641,4	411,4	57,0	178,8	38,7	84,7	72,8	2764	4699	4
1,71	753,4	460,1	40,7	210,0	49,6	152,2	21,9	1823	5610	5
4,19	718,9	449,5	18,5	51,1	6,9	55,7	—	2669	7118	6
2,35	722,4	429,5	81,0	205,7	65,7	106,2	27,8	2080	5824	7
1,38	751,6	466,0	48,4	147,1	57,8	240,0	32,3	2140	6687	8
1,25	720,3	454,9	83,6	212,2	51,0	151,6	38,5	1998	5710	9
4,25	600,5	360,7	77,3	363,3	38,1	241,8	83,1	2048	3023	10
<b>2,46</b>	<b>726,4</b>	<b>441,5</b>	<b>62,8</b>	<b>198,7</b>	<b>54,5</b>	<b>168,6</b>	<b>37,2</b>	<b>1573</b>	<b>4538</b>	11
1,97	701,8	451,9	47,8	165,8	80,1	144,3	35,8	1411	4055	12
1,45	730,8	453,0	54,2	203,5	67,2	79,7	49,9	1714	5143	13
3,85	821,6	491,1	46,4	23,1	31,3	116,5	—	2331	5995	14
1,99	749,8	442,4	42,4	167,9	49,9	196,8	29,1	2022	4988	15
1,40	743,1	451,9	66,5	238,7	36,4	159,0	47,7	2199	4060	16
2,98	750,0	444,2	45,5	138,4	83,1	139,8	25,9	1700	3644	17
1,23	735,2	437,7	3,8	—	6,7	—	—	2066	10073	18
1,78	694,3	416,0	50,7	184,7	62,8	185,9	46,1	1485	4701	19
1,87	712,3	440,9	82,9	271,8	20,9	89,5	23,1	1926	5185	20
3,04	747,7	440,5	66,1	137,6	65,9	222,7	31,5	1845	5997	21
1,88	660,7	437,1	92,0	455,9	67,3	494,2	84,1	564	3006	22
4,79	633,4	393,0	150,5	474,5	113,2	241,2	95,9	1480	2653	23

cymi i ogólnokształcącymi szkołami artystycznymi dającymi uprawnienia zawodowe. *f* Ambulatoryjne zakłady opieki zdrowotnej łącznie z praktykami lekarskimi.  
*dary schools and general art schools leading to professional certification. f Out-patient health care institutions including medical practices.*

**WYBRANE DANE O PODREGIONACH (NTS 3 — 6 jednostek) I POWIATACH (NTS 4) W 2007 R. (cd.)**  
**SELECTED DATA BY SUBREGIONS (NTS 3 — 6 units) AND POWIATS (NTS 4) IN 2007 (cont.)**

Lp. No.	WYSZCZEGÓLNIENIE SPECIFICATION	Bezrobotni zarejestrowani <sup>a</sup> Registered unemployed persons <sup>a</sup>				Stopa bezrobocia rejestrowanego <sup>a</sup> w % Registered unemployment rate <sup>a</sup> in %	Zasoby mieszkaniowe <sup>ab</sup> Dwelling stocks <sup>ab</sup>			
		ogółem w tys. total in thous.	z liczby ogółem — w % of total number — in %				mieszkania dwellings		przeciętna powierzchnia użytkowa w m <sup>2</sup> average usable floor space in m <sup>2</sup>	
			kobiety women	pozostający bez pracy dłużej niż 1 rok out of work for longer than 1 year	w wieku do 25 lat aged up to 25 years		w tys. in thous.	na 1000 ludności per 1000 population	1 mieszkanie per dwelling	na 1 osobę per person
1	<b>Podregion (Subregion) radomski.....</b>	<b>57,1</b>	<b>53,2</b>	<b>54,8</b>	<b>18,5</b>	<b>22,1</b>	<b>200,4</b>	<b>321,9</b>	<b>68,8</b>	<b>22,1</b>
	Powiaty: Powiats:									
2	białobrzezki .....	2,0	50,5	53,8	24,5	14,3	10,9	325,9	77,2	25,1
3	kozienicki .....	4,0	54,3	49,7	19,9	15,2	20,6	335,6	73,7	24,8
4	lipski .....	2,6	50,3	43,4	24,7	14,3	12,3	338,5	77,2	26,1
5	przysuski .....	5,2	49,5	54,8	21,7	24,0	13,6	313,3	73,1	22,9
6	radomski .....	15,3	52,8	55,7	19,9	28,3	41,7	285,6	76,3	21,8
7	szydlowiecki .....	5,1	55,0	55,1	17,9	33,4	12,2	304,0	71,6	21,8
8	zwoleński .....	2,8	52,4	52,2	23,8	17,1	11,2	301,9	77,8	23,5
	Miasto na prawach powiatu: City with powiat status:									
9	Radom .....	20,0	54,4	57,0	14,2	21,8	77,9	346,6	58,5	20,3
10	<b>Podregion (Subregion) m.st. Warszawa .....</b>	<b>31,9</b>	<b>53,3</b>	<b>48,1</b>	<b>7,4</b>	<b>2,9</b>	<b>780,9</b>	<b>457,6</b>	<b>57,0</b>	<b>26,1</b>
	Miasto na prawach powiatu: City with powiat status:									
11	m.st. Warszawa .....	31,9	53,3	48,1	7,4	2,9	780,9	457,6	57,0	26,1
	Capital City of Warsaw									
12	<b>Podregion (Subregion) warszawski wschodni .....</b>	<b>25,8</b>	<b>48,8</b>	<b>47,4</b>	<b>17,8</b>	<b>10,6</b>	<b>251,1</b>	<b>335,2</b>	<b>77,7</b>	<b>26,0</b>
	Powiaty: Powiats:									
13	garwoliński .....	5,1	44,3	54,8	25,1	12,1	31,4	295,1	84,1	24,8
14	legionowski .....	3,3	51,2	42,6	15,4	11,6	34,7	349,5	79,6	27,8
15	miński .....	4,4	48,7	49,2	17,7	9,8	47,8	335,7	73,7	24,7
16	nowodworski .....	2,5	52,8	49,4	14,8	9,7	26,0	342,1	69,5	23,8
17	otwocki .....	3,7	48,4	46,2	13,8	9,1	41,3	351,6	76,6	26,9
18	wolomiński .....	6,8	49,8	43,0	16,8	11,0	69,8	336,8	80,2	27,0
19	<b>Podregion (Subregion) warszawski zachodni .....</b>	<b>19,3</b>	<b>51,2</b>	<b>45,2</b>	<b>15,4</b>	<b>6,7</b>	<b>262,7</b>	<b>356,8</b>	<b>79,0</b>	<b>28,2</b>
	Powiaty: Powiats:									
20	grodziski .....	1,2	54,5	20,2	16,4	4,7	29,3	366,0	76,2	27,9
21	grójcecki .....	2,6	50,8	48,5	21,3	6,1	32,8	340,0	76,2	25,9
22	piaseczyński .....	3,4	49,7	41,9	13,3	5,5	53,7	356,3	83,0	29,6
23	pruszkowski .....	3,7	51,9	48,5	9,1	6,2	55,0	373,0	79,3	29,6
24	sochaczewski .....	3,3	53,0	48,3	21,1	9,8	27,6	329,7	72,3	23,8
25	warszawski zachodni	2,2	50,8	51,1	9,8	5,3	35,6	344,9	97,4	33,6
26	żyrardowski .....	2,9	49,1	44,5	17,9	11,9	28,8	383,9	61,3	23,5

a Stan w dniu 31 XII. b Na podstawie bilansu. c Bez szkół specjalnych. d, e Łącznie z: d — uzupełniającymi liceami ogólnokształcącymi, e — technikami uzupełniającymi  
a As of 31 XII. b Based on balances. c Excluding special schools. d, e Including: d — supplementary general secondary schools, e — supplementary technical second



Mieszkania oddane do użytkowania na 1000 ludności <i>Dwellings completed per 1000 population</i>	Uczniowie w szkołach dla dzieci i młodzieży <sup>c</sup> <i>Pupils and students of schools for children and youth<sup>c</sup></i>						Łóżka w szpitalach ogólnych <sup>a</sup> <i>Beds in general hospitals<sup>a</sup></i>	Liczba ludności <sup>d</sup> na <i>Population<sup>d</sup> per</i>		Lp. No.
	podstawowych <i>primary</i>	gimnazjach <i>lower secondary</i>	zasadniczych zawodowych <i>basic vocational</i>	ogólnokształcących <sup>d</sup> <i>general secondary<sup>d</sup></i>	liceach profilowanych <i>specialized secondary</i>	technikach <sup>e</sup> <i>technical secondary<sup>e</sup></i>		1 podmiot ambulatoryjnej opieki zdrowotnej <sup>f</sup> <i>provider of out-patient health care<sup>f</sup></i>	1 aptekę ogólnodostępną <i>public pharmacy</i>	
<b>3,08</b>	<b>681,0</b>	<b>422,1</b>	<b>72,5</b>	<b>194,4</b>	<b>30,8</b>	<b>138,9</b>	<b>38,1</b>	<b>2118</b>	<b>4789</b>	1
2,47	759,2	482,7	85,3	147,4	90,1	46,8	—	2793	11174	2
3,06	684,3	433,8	66,6	186,9	13,3	135,1	66,1	1920	4726	3
1,78	631,7	418,0	65,2	173,0	28,3	65,5	58,9	1653	4545	4
1,03	727,9	463,8	35,2	222,5	60,7	158,0	13,3	1890	4347	5
3,71	750,9	436,0	20,1	78,0	14,3	77,2	15,8	2979	6634	6
3,92	722,3	416,5	64,0	131,8	—	62,3	—	1667	6666	7
2,32	732,1	478,5	103,2	143,5	23,5	87,5	12,2	2056	5288	8
3,36	606,1	385,3	111,0	296,6	38,8	224,1	63,1	1972	3686	9
<b>9,23</b>	<b>436,0</b>	<b>243,7</b>	<b>14,4</b>	<b>269,4</b>	<b>11,5</b>	<b>72,6</b>	<b>60,8</b>	<b>2927</b>	<b>4600</b>	10
9,23	436,0	243,7	14,4	269,4	11,5	72,6	60,8	2927	4600	11
<b>6,29</b>	<b>682,3</b>	<b>386,7</b>	<b>45,8</b>	<b>131,4</b>	<b>37,3</b>	<b>90,8</b>	<b>29,3</b>	<b>3359</b>	<b>4540</b>	12
4,09	762,1	476,5	86,3	183,6	46,8	227,2	16,5	1971	3942	13
11,08	635,9	328,8	23,2	142,4	27,2	40,6	—	2686	4321	14
5,34	702,1	402,2	53,6	163,2	45,4	105,9	29,1	3956	4189	15
3,86	659,8	381,5	45,1	87,5	38,6	100,7	19,5	2818	4476	16
5,58	598,4	351,0	40,5	136,2	29,2	81,8	92,1	3792	4354	17
7,08	706,0	380,0	33,6	90,7	35,7	35,9	17,9	5451	5599	18
<b>5,99</b>	<b>624,3</b>	<b>350,1</b>	<b>27,6</b>	<b>131,6</b>	<b>22,6</b>	<b>77,2</b>	<b>32,6</b>	<b>3441</b>	<b>4877</b>	19
6,99	684,9	401,2	50,3	157,0	33,2	89,5	36,4	3074	4996	20
4,39	671,3	404,8	44,5	151,5	35,8	124,3	37,0	2246	4829	21
6,71	626,7	339,2	18,6	91,4	20,4	73,0	45,6	6032	4713	22
7,01	584,1	293,5	13,2	133,4	19,5	9,8	18,2	3510	4607	23
2,53	665,4	418,1	60,5	216,7	32,1	167,2	41,8	3985	6438	24
6,99	552,8	305,4	—	52,3	4,4	62,8	15,1	5155	5427	25
6,02	626,2	344,2	28,7	170,3	19,4	63,9	38,8	2025	3943	26

cymi i ogólnokształcącymi szkołami artystycznymi dającymi uprawnienia zawodowe. <sup>f</sup> Ambulatoryjne zakłady opieki zdrowotnej łącznie z praktykami lekarskimi.  
*dary schools and general art schools leading to professional certification. <sup>f</sup> Out-patient health care institutions including medical practices.*

**WYBRANE DANE O PODREGIONACH (NTS 3 — 6 jednostek) I POWIATACH (NTS 4) W 2007 R. (cd.)**  
**SELECTED DATA BY SUBREGIONS (NTS 3 — 6 units) AND POWIATS (NTS 4) IN 2007 (cont.)**

Lp. No.	WYSZCZEGÓLNIENIE SPECIFICATION	Wypożyczenia księgozbioru z bibliotek publicznych <sup>a</sup> na 1 czytelnika w wol. Public library loans <sup>a</sup> per borrower in vol.	Liczba ludności na 1 placówkę biblioteczną <sup>b</sup> Population per library establishment <sup>b</sup>	Widzowie w kinach stałych na 1 seans Audience in fixed cinemas per screening	Turystyczne obiekty zbiorowego zakwaterowania Collective tourist accommodation establishments			Produkcja sprzedana przemysłu <sup>c</sup> (ceny bieżące) Sold production of industry <sup>c</sup> (current prices)		Drogi publiczne o twardej nawierzchni <sup>b</sup> w km Hard surface public roads <sup>b</sup> in km	
					miejsca noclegowe <sup>c</sup> number of beds <sup>c</sup>	udzielone noclegi nights spent (overnight stay)	korzystający z noclegów tourist accommodated	w mln zł in mln zł	na 1 mieszkańca w zł per capita in zł	powiatowe powiat roads	gminne gmina roads
1	<b>WOJEWÓDZTWO .....</b> <b>VOIVODSHIP</b>	<b>18,1</b>	<b>4335</b>	<b>28</b>	<b>6,9</b>	<b>930,0</b>	<b>482,4</b>	<b>168099,4</b>	<b>32461</b>	<b>13383,0</b>	<b>11842,5</b>
2	<b>Podregion (Subregion)</b> <b>ciechanowski-</b> <b>plocki .....</b>	<b>16,6</b>	<b>3532</b>	<b>21</b>	<b>4,9</b>	<b>346,9</b>	<b>167,3</b>	<b>38352,2</b>	<b>61306</b>	<b>2982,5</b>	<b>2103,2</b>
	Powiaty: Powiats:										
3	ciechanowski .....	20,4	3939	14	5,9	447,6	217,7	1556,9	17178	383,0	429,1
4	gostyński .....	16,4	2937	18	4,0	286,9	117,1	288,1	6135	252,0	146,3
5	mławski .....	14,1	3647	30	2,5	383,7	79,0	#	#	504,4	301,7
6	plocki .....	19,2	2886	—	10,0	412,4	237,0	848,3	7950	612,0	267,9
7	płoński .....	16,2	3236	39	2,4	235,2	157,2	626,1	7164	510,5	533,3
8	sierpecki .....	19,9	2140	—	5,7	259,6	158,4	570,7	10634	382,0	130,8
9	żuromiński .....	13,3	2855	22	0,2	29,8	26,4	101,7	2543	298,5	166,3
	Miasto na prawach powiatu: City with powiat status:										
10	Plock .....	14,5	8465	—	4,3	434,5	197,2	#	#	40,1	127,8
11	<b>Podregion (Subregion)</b> <b>ostrolecki-</b> <b>siedlecki .....</b>	<b>20,4</b>	<b>2723</b>	<b>43</b>	<b>6,3</b>	<b>360,7</b>	<b>139,8</b>	<b>9382,1</b>	<b>12528</b>	<b>4228,4</b>	<b>2683,6</b>
	Powiaty: Powiats:										
12	łosicki .....	33,5	2496	47	46,4	1048,4	245,5	305,1	9405	326,0	130,5
13	makowski .....	17,5	1653	41	1,4	97,6	30,4	259,7	5604	318,3	207,0
14	ostrolecki .....	15,3	2623	—	—	—	—	966,1	11526	819,2	315,0
15	ostrowski .....	18,0	3401	25	3,5	490,8	187,7	994,2	13278	388,0	288,7
16	przasnyski .....	14,4	2399	—	—	7,0	4,7	650,6	12315	419,1	229,9
17	pułtuski .....	17,6	1889	21	7,4	697,8	377,6	244,7	4796	271,5	395,8
18	siedlecki .....	23,8	1919	—	1,1	95,8	29,1	479,2	5958	595,7	313,5
19	sokolowski .....	14,7	2564	50	7,1	135,7	46,4	1645,1	29070	390,7	234,6
20	węgrowski .....	21,0	2497	31	7,2	175,5	46,8	274,2	4060	394,3	165,0
21	wyszkowski .....	17,2	3271	31	6,1	873,1	347,1	290,6	4048	250,4	255,3
	Miasta na prawach powiatu: Cities with powiat status:										
22	Ostoleka .....	8,5	6012	50	5,8	504,6	212,5	1958,2	36159	35,4	63,0
23	Siedlce .....	34,1	8549	61	10,5	540,8	223,1	1314,3	17065	19,8	85,3

<sup>a</sup> Łącznie z punktami bibliotecznymi; bez wypożyczeń międzybibliotecznych. <sup>b</sup> Stan w dniu 31 XII. <sup>c</sup> Dane dotyczą podmiotów gospodarczych, w których liczba pracu  
<sup>a</sup> Including library service points; excluding interlibrary lending. <sup>b</sup> As of 31 XII. <sup>c</sup> Data concern economic entities employing more than 9 persons. <sup>d</sup> Excluding persons

Nakłady inwestycyjne w przedsiębiorstwach <sup>e</sup> według lokalizacji inwestycji (ceny bieżące) <i>Investment outlays in enterprises<sup>e</sup> according to investment location (current prices)</i>		Wartość brutto środków trwałych w przedsiębiorstwach <sup>bc</sup> (bieżące ceny ewidencyjne) <i>Gross value of fixed assets in enterprises<sup>bc</sup> (current book-keeping prices)</i>		Podmioty gospodarki narodowej <sup>bd</sup> zarejestrowane w rejestrze REGON <i>Entities of the national economy<sup>bd</sup> recorded in the REGON register</i>						Lp. No.
				ogółem <i>total</i>		osoby prawne i jednostki organizacyjne niemające osobowości prawnej <i>legal persons and organizational entities without legal personality</i>		osoby fizyczne prowadzące działalność gospodarczą <i>natural persons conducting economic activity</i>		
w mln zł <i>in mln zł</i>	na 1 mieszkańca w zł <i>per capita in zł</i>	w mln zł <i>in mln zł</i>	na 1 mieszkańca w zł <i>per capita in zł</i>	w liczbach bezwzględnych <i>in absolute numbers</i>	na 10 tys. ludności <i>per 10 thous. population</i>	w liczbach bezwzględnych <i>in absolute numbers</i>	na 10 tys. ludności <i>per 10 thous. population</i>	w liczbach bezwzględnych <i>in absolute numbers</i>	na 10 tys. ludności <i>per 10 thous. population</i>	
<b>27219,1</b>	<b>5256</b>	<b>288682,1</b>	<b>55639</b>	<b>627277</b>	<b>1209</b>	<b>173589</b>	<b>335</b>	<b>453688</b>	<b>874</b>	1
<b>1800,0</b>	<b>2877</b>	<b>24930,3</b>	<b>39883</b>	<b>43005</b>	<b>688</b>	<b>8743</b>	<b>140</b>	<b>34262</b>	<b>548</b>	2
181,8	2006	1971,6	21762	6792	750	1346	149	5446	601	3
91,6	1950	572,7	12187	3168	674	562	120	2606	555	4
145,1	1982	1244,0	17056	4755	652	927	127	3828	525	5
94,0	881	1370,0	12832	5359	502	1052	99	4307	403	6
108,6	1242	931,8	10665	5354	613	1089	125	4265	488	7
52,0	968	547,7	10238	2968	555	580	108	2388	446	8
11,0	274	145,3	3635	2473	619	381	95	2092	523	9
1116,0	8787	18147,2	142928	12136	956	2806	221	9330	735	10
<b>1289,5</b>	<b>1722</b>	<b>10998,5</b>	<b>14690</b>	<b>54452</b>	<b>727</b>	<b>10537</b>	<b>141</b>	<b>43915</b>	<b>587</b>	11
23,5	724	155,2	4785	1956	603	412	127	1544	476	12
80,1	1729	283,4	6122	3686	796	624	135	3062	661	13
67,7	808	404,9	4824	4318	515	758	90	3560	424	14
199,5	2664	1079,1	14424	6011	803	1036	138	4975	665	15
81,2	1536	758,5	14370	3511	665	686	130	2825	535	16
20,8	407	298,9	5859	3782	741	685	134	3097	607	17
60,6	753	342,6	4251	4088	507	737	91	3351	416	18
81,3	1437	807,6	14315	3454	612	744	132	2710	480	19
50,2	743	461,7	6848	3867	574	771	114	3096	459	20
164,3	2288	941,5	13082	6133	852	975	135	5158	717	21
236,6	4369	3605,4	66632	5751	1063	1270	235	4481	828	22
223,8	2906	1860,0	24174	7895	1026	1839	239	6056	787	23

jącego przekracza 9 osób. *d* Bez osób prowadzących gospodarstwa indywidualne w rolnictwie. *e* Stan w dniu 31 VII. *tending private farms in agriculture. e* As of 31 VII.

**WYBRANE DANE O PODREGIONACH (NTS 3 — 6 jednostek) I POWIATACH (NTS 4) W 2007 R. (dok.)**  
**SELECTED DATA BY SUBREGIONS (NTS 3 — 6 units) AND POWIATS (NTS 4) IN 2007 (cont.)**

Lp. No.	WYSZCZEGÓLNIENIE SPECIFICATION	Wypożyczenia księgozbioru z bibliotek publicznych <sup>a</sup> na 1 czytelnika w wol. Public library loans <sup>a</sup> per borrower in vol.	Liczba ludności na 1 placówkę biblioteczną <sup>b</sup> Population per library establishment <sup>b</sup>	Widzowie w kinach stałych na 1 seans Audience in fixed cinemas per screening	Turystyczne obiekty zbiorowego zakwaterowania Collective tourist accommodation establishments			Produkcja sprzedana przemysłu <sup>c</sup> (ceny bieżące) Sold production of industry <sup>c</sup> (current prices)		Drogi publiczne o twardej nawierzchni <sup>b</sup> w km Hard surface public roads <sup>b</sup> in km	
					miejsca noclegowe <sup>c</sup> number of beds <sup>c</sup>	udzielone noclegi nights spent (overnight stay)	korzystający z noclegów tourist accommodated	w mln zł in mln zł	na 1 mieszkańca w zł per capita in zł	powiatowe powiat roads	gminne gmina roads
1	<b>Podregion (Subregion) radomski.....</b>	<b>18,0</b>	<b>3966</b>	<b>29</b>	<b>3,2</b>	<b>243,3</b>	<b>119,0</b>	<b>6790,9</b>	<b>10902</b>	<b>2096,3</b>	<b>1630,8</b>
	Powiaty: Powiats:										
2	białobrzeski .....	20,7	3047	—	2,3	145,9	86,0	435,8	12973	227,1	201,7
3	kozienicki .....	19,0	3072	—	7,3	302,9	111,5	2365,6	38528	276,6	206,6
4	lipski .....	24,8	3030	—	1,1	107,5	41,2	463,2	12718	278,8	155,0
5	przysuski .....	16,6	2415	74	1,4	17,3	17,0	49,2	1129	273,0	188,8
6	radomski .....	17,7	3041	—	3,1	163,2	93,8	726,4	4992	509,3	492,5
7	sztybowiecki .....	19,7	2857	—	5,7	661,1	367,8	139,3	3480	198,6	148,6
8	zwoleński .....	22,8	2644	—	—	—	—	78,3	2113	236,0	109,8
	Miasto na prawach powiatu: City with powiat status:										
9	Radom .....	14,9	11243	28	3,0	324,8	149,9	2533,2	11244	96,9	127,8
10	<b>Podregion (Subregion) m.st. Warszawa.....</b>	<b>17,7</b>	<b>6564</b>	<b>28</b>	<b>12,1</b>	<b>2069,8</b>	<b>1112,5</b>	<b>88399,8</b>	<b>51856</b>	<b>518,8</b>	<b>1234,5</b>
	Miasto na prawach powiatu: City with powiat status:										
11	m.st. Warszawa .....	17,7	6564	28	12,1	2069,8	1112,5	88399,8	51856	518,8	1234,5
	Capital City of Warsaw										
12	<b>Podregion (Subregion) warszawski wschodni .....</b>	<b>18,9</b>	<b>4185</b>	<b>26</b>	<b>4,7</b>	<b>510,2</b>	<b>255,2</b>	<b>10492,4</b>	<b>14086</b>	<b>1797,7</b>	<b>2047,6</b>
	Powiaty: Powiats:										
13	garwoliński .....	17,1	3041	45	5,5	418,2	97,2	2354,1	22144	472,3	339,2
14	legionowski .....	26,3	5522	—	15,4	1862,8	1213,6	541,4	5499	113,4	233,9
15	miński .....	17,8	3956	22	3,2	293,3	125,5	1215,3	8571	445,4	346,5
16	nowodworski .....	16,8	4476	29	3,7	309,3	123,1	2244,3	29578	192,3	270,1
17	otwocki .....	16,6	3562	36	3,7	471,6	218,4	2229,4	19052	236,1	174,3
18	wolomiński .....	19,3	5179	—	1,1	155,5	37,1	1907,8	9288	338,2	683,6
19	<b>Podregion (Subregion) warszawski zachodni .....</b>	<b>17,8</b>	<b>4943</b>	<b>26</b>	<b>2,5</b>	<b>367,8</b>	<b>174,9</b>	<b>14682,0</b>	<b>20070</b>	<b>1759,3</b>	<b>2142,8</b>
	Powiaty: Powiats:										
20	grodziski .....	16,3	4207	40	2,2	205,8	155,2	2071,6	26100	164,6	160,8
21	grójcecki .....	12,6	4390	74	1,1	149,2	55,3	1444,5	14957	574,4	368,8
22	piaseczyński .....	19,1	5585	17	4,5	670,6	116,5	3346,0	22533	262,2	373,8
23	pruszkowski .....	19,3	6142	26	2,2	455,3	342,0	2799,8	19082	158,6	379,6
24	sochaczewski .....	19,0	3487	19	1,7	233,7	118,4	2591,7	31038	262,0	297,9
25	warszawski zachodni .....	18,6	5427	—	1,5	180,5	146,4	1463,2	14320	156,6	296,8
26	żyrardowski .....	16,9	5351	—	3,6	454,7	240,1	965,1	12920	180,9	265,1

<sup>a</sup> Łącznie z punktami bibliotecznymi; bez wypożyczeń międzybibliotecznych. <sup>b</sup> Stan w dniu 31 XII. <sup>c</sup> Dane dotyczą podmiotów gospodarczych, w których liczba pracu  
<sup>a</sup> Including library service points; excluding interlibrary lending. <sup>b</sup> As of 31 XII. <sup>c</sup> Data concern economic entities employing more than 9 persons. <sup>d</sup> Excluding persons

Nakłady inwestycyjne w przedsiębiorstwach <sup>e</sup> według lokalizacji inwestycji (ceny bieżące) <i>Investment outlays in enterprises<sup>e</sup> according to investment location (current prices)</i>		Wartość brutto środków trwałych w przedsiębiorstwach <sup>bc</sup> (bieżące ceny ewidencyjne) <i>Gross value of fixed assets in enterprises<sup>bc</sup> (current book-keeping prices)</i>		Podmioty gospodarki narodowej <sup>bd</sup> zarejestrowane w rejestrze REGON <i>Entities of the national economy<sup>bd</sup> recorded in the REGON register</i>						Lp. No.
				ogółem <i>total</i>		osoby prawne i jednostki organizacyjne niemające osobowości prawnej <i>legal persons and organizational entities without legal personality</i>		osoby fizyczne prowadzące działalność gospodarczą <i>natural persons conducting economic activity</i>		
w mln zł <i>in mln zł</i>	na 1 mieszkańca w zł <i>per capita in zł</i>	w mln zł <i>in mln zł</i>	na 1 mieszkańca w zł <i>per capita in zł</i>	w liczbach bezwzględnych <i>in absolute numbers</i>	na 10 tys. ludności <i>per 10 thous. population</i>	w liczbach bezwzględnych <i>in absolute numbers</i>	na 10 tys. ludności <i>per 10 thous. population</i>	w liczbach bezwzględnych <i>in absolute numbers</i>	na 10 tys. ludności <i>per 10 thous. population</i>	
<b>896,8</b>	<b>1440</b>	<b>13089,1</b>	<b>21023</b>	<b>51565</b>	<b>828</b>	<b>9396</b>	<b>151</b>	<b>42169</b>	<b>677</b>	1
20,9	623	295,3	8809	3287	981	481	143	2806	837	2
108,8	1772	5308,4	86410	4111	669	777	126	3334	543	3
35,0	962	187,6	5159	2510	690	412	113	2098	577	4
11,4	261	331,5	7625	3025	696	459	106	2566	590	5
70,8	486	614,7	4212	8956	614	1504	103	7452	511	6
22,1	553	173,0	4324	3091	773	473	118	2618	655	7
17,4	470	205,3	5546	2032	549	315	85	1717	464	8
610,4	2709	5973,4	26565	24553	1092	4975	221	19578	871	9
<b>19181,0</b>	<b>11252</b>	<b>202159,2</b>	<b>118456</b>	<b>313367</b>	<b>1836</b>	<b>110387</b>	<b>647</b>	<b>202980</b>	<b>1189</b>	10
19181,0	11252	202159,2	118456	313367	1836	110387	647	202980	1189	11
<b>1305,5</b>	<b>1753</b>	<b>10664,9</b>	<b>14238</b>	<b>73477</b>	<b>981</b>	<b>13550</b>	<b>181</b>	<b>59927</b>	<b>800</b>	12
122,1	1148	1306,5	12277	6583	619	1137	107	5446	512	13
96,7	982	1517,8	15272	12886	1297	2546	256	10340	1040	14
212,1	1496	1728,6	12136	11739	824	2107	148	9632	676	15
203,3	2680	1245,7	16371	6909	908	1291	170	5618	738	16
256,1	2189	2021,4	17196	13095	1114	2630	224	10465	890	17
415,1	2021	2844,8	13733	22265	1075	3839	185	18426	889	18
<b>2746,3</b>	<b>3754</b>	<b>26840,1</b>	<b>36446</b>	<b>91411</b>	<b>1241</b>	<b>20976</b>	<b>285</b>	<b>70435</b>	<b>956</b>	19
312,2	3934	1640,4	20523	9583	1199	1817	227	7766	972	20
305,2	3160	3112,0	32223	8860	917	1678	174	7182	744	21
699,7	4712	10329,0	68495	20121	1334	5584	370	14537	964	22
605,3	4126	4757,6	32274	22342	1516	5346	363	16996	1153	23
137,2	1643	1864,9	22282	8606	1028	1649	197	6957	831	24
501,8	4911	3443,1	33394	13804	1339	3570	346	10234	993	25
184,8	2474	1693,0	22599	8095	1081	1332	178	6763	903	26

jących przekracza 9 osób. *d* Bez osób prowadzących gospodarstwa indywidualne w rolnictwie. *e* Stan w dniu 31 VII.  
*tending private farms in agriculture. e As of 31 VII.*

**Publikacje Urzędu Statystycznego w Warszawie  
przewidziane do wydania w 2009 r.**

<i>ROCZNIKI STATYSTYCZNE</i>	Cena w zł
Rocznik Statystyczny Województwa Mazowieckiego 2009 .....	28,00
Województwo Mazowieckie 2009 — Podregiony, Powiaty, Gminy .....	28,00
Rocznik Statystyczny Warszawy 2009 .....	25,00
 <i>INFORMACJE I OPRACOWANIA STATYSTYCZNE</i>	
Biuletyn Statystyczny Województwa Mazowieckiego ( <i>kwartalnik</i> ).....	20,00
Przegląd Statystyczny Warszawy ( <i>kwartalnik</i> ).....	15,00
Panorama dzielnic Warszawy w 2008 r. ....	25,00
Ludność, ruch naturalny i migracje w województwie mazowieckim w 2008 r. ....	18,00
Rynek pracy w województwie mazowieckim w 2008 r. ....	18,00
Zmiany strukturalne grup podmiotów gospodarki narodowej w województwie mazowieckim w 2008 r. (CD).....	15,00
Portret województwa mazowieckiego 2002—2008.....	20,00

**Informacje na temat publikacji wydawanych przez Urząd Statystyczny w Warszawie  
można uzyskać pod adresem:**

**Urząd Statystyczny w Warszawie  
Centrala 022 464 20 00**

1 Sierpnia 21, 02-134 WARSZAWA

**Informatorium, pok. 18, parter**

tel./fax 022 846 78 32

tel. 022 464 20 85

e-mail: [InformatoriumUSWAW@stat.gov.pl](mailto:InformatoriumUSWAW@stat.gov.pl)

**oraz w Informatoriach w:**

Oddział w <b>Ciechanowie</b> 06-400 Ciechanów, ul. Nadrzeczna 1 tel. 023 672 53 12	Oddział w <b>Ostrołęce</b> 07-410 Ostrołęka, ul. Insurekcyjna 3 tel. 029 760 78 50
--	--

Oddział w <b>Płocku</b> 09-407 Płock 9, ul. Otołińska 21 tel. 024 366 50 37	Oddział w <b>Radomiu</b> 26-600 Radom, ul. Planty 39/45 tel. 048 363 06 07
---	--

Oddział w **Siedlcach**  
08-110 Siedlce, ul. Pułaskiego 19/21  
tel. 025 632 71 65

**SPRZEDAŻ DETALICZNĄ WYDAWNICTW US PROWADZĄ:**

- US w Warszawie, Informatorium, parter, pok. 18
- Punkt **sprzedaży** Zakładu Wydawnictw Statystycznych  
00-925 Warszawa, al. Niepodległości 208 (parter)  
tel. bezp. 022 608 34 27

U w a g a. Zamówienia na prenumeratę publikacji można składać pisemnie, faxem lub e-mailem na adres Urzędu Statystycznego w Warszawie, podając pełny adres odbiorcy z kodem pocztowym oraz numerem identyfikacyjnym płatnika VAT (NIP).

**Publications of Statistical Office in Warsaw  
expected to issue in 2009**

**STATISTICAL YEARBOOKS**

Price in zł

Statistical Yearbook of Mazowieckie Voivodship 2009 .....	28,00
Mazowieckie Voivodship 2009 — Subregions, Powiats, Gminas .....	28,00
Statistical Yearbook of Warsaw 2009.....	25,00

**STATISTICAL INFORMATION AND ELABORATIONS**

Statistical Bulletin of Mazowieckie Voivodship (quarterly) .....	20,00
Statistical Review of Warsaw (quarterly) .....	15,00
Panorama of Warsaw districts in 2008 .....	25,00
Population, vital statistics and migration in Mazowieckie voivodship in 2008.....	18,00
Labour market in Mazowieckie voivodship in 2008.....	18,00
Structural changes of groups of entities of national economy in Mazowieckie voivodship in 2008 (CD-ROM) .....	15,00
Portrait of Mazowieckie voivodship 2002—2008.....	20,00

**Information concerning publications issued by Statistical Office in Warsaw  
can be obtained at:**

**Statistical Office in Warsaw**  
Tel. exchange (+48) 22 464 20 00

1 Sierpnia 21, 02-134 WARSZAWA

**Information centre, room 18, ground floor**

tel./fax (+48) 22 846 78 32

tel. (+48) 22 464 20 85

e-mail: InformatoriumUSWAW@stat.gov.pl

**as well as Information centres at:**

<b>Branch in Ciechanów</b>	<b>Branch in Ostrołęka</b>
06-400 Ciechanów, ul. Nadrzeczna 1	07-410 Ostrołęka, ul. Insurekcyjna 3
tel. (+48) 23 672 53 12	tel. (+48) 29 760 78 50

<b>Branch in Płock</b>	<b>Branch in Radom</b>
09-407 Płock 9, ul. Otokowska 21	26-600 Radom, ul. Planty 39/45
tel. (+48) 24 366 50 37	tel. (+48) 48 363 06 07

**Branch in Siedlce**  
08-110 Siedlce, ul. Pułaskiego 19/21  
tel. (+48) 25 632 71 65

**RETAIL SALES OF SO PUBLICATIONS IS CONDUCTED AT:**

- SO in **Warsaw, Information centre**, ground floor, room 18
- **Sales point of Statistical Publishing Establishment**  
00-925 Warsaw, Niepodległości 208 (ground floor)  
direct tel. (+48) 22 608 34 27

**Note.** Orders on publication subscriptions should be sent by post, fax or email at Statistical Office in Warsaw address with full address of recipient including ZIP code and tax identification number (NIP).

