



URZĄD STATYSTYCZNY W WARSZAWIE  
STATISTICAL OFFICE IN WARSZAWA

**WOJEWÓDZTWO  
MAZOWIECKIE**

**PODREGIONY  
POWIATY  
GMINY**

**2012**

**SUBREGIONS  
POWIATS  
GMINAS**

**MAZOWIECKIE  
VOIVODSHIP**

WARSZAWA 2012

ZESPÓŁ REDAKCYJNY      *EDITORIAL BOARD*  
URZĘDU STATYSTYCZNEGO      *OF STATISTICAL OFFICE*

PRZEWODNICZĄCY      *PRESIDENT*  
Zofia Kozłowska

REDAKTOR GŁÓWNY      *EDITOR-IN-CHIEF*  
Barbara Czerwińska-Jędrusiak

CZŁONKOWIE      *MEMBERS*  
Agnieszka Ajdyn  
Anna Branicka  
Konrad Cuch  
Patrycja Gałązka-Seliga  
Krzysztof Kowalski  
Elżbieta Lipińska  
Gabriela Nowakowska  
Ewa Polanowska  
Wiesława Rogalska  
Grażyna Silny

SEKRETARZ      *SECRETARY*  
Małgorzata Bieńkowska

Redakcja, tłumaczenie i skład komputerowy      *Editing, translation and setting*  
— Mazowiecki Ośrodek Badań Regionalnych      — *Mazovian Centre for Regional Surveys*

Projekt okładki      *Cover design*  
Lidia Motrenko-Makuch

Przy publikowaniu danych Urzędu Statystycznego      *When publishing Statistical Office data*  
prosimy o podanie źródła      *please indicate source*

ISSN 1732-9736

Publikacja dostępna na CD      *Publication available on CD*  
oraz w Internecie — [www.stat.gov.pl/warsz/](http://www.stat.gov.pl/warsz/)      *and on the Internet — [www.stat.gov.pl/warsz/](http://www.stat.gov.pl/warsz/)*

## PRZEDMOWA

Urząd Statystyczny w Warszawie przekazuje Państwu ósme wydanie publikacji „Województwo Mazowieckie — Podregiony, Powiaty, Gminy” w polsko-angielskiej wersji językowej, stanowiące niejako uzupełnienie „Rocznika Statystycznego Województwa Mazowieckiego 2012”.

Niniejsze opracowanie zawiera zestaw informacji charakteryzujących poziom życia społeczeństwa i stan gospodarki województwa według jednostek podziału terytorialnego.

Publikację rozpoczyna tablica przeglądowa prezentująca ogólną charakterystykę województwa w latach 2000 i 2003—2011. Druga tablica przeglądowa zawiera szereg kategorii charakteryzujących regionalne zróżnicowanie zjawisk społeczno-gospodarczych w latach 2010 i 2011.

Dane statystyczne o podregionach, powiatach i gminach zgrupowano w 15 działach tematycznych poprzedzonych uwagami ogólnymi zawierającymi wyjaśnienia dotyczące terminologii, metodologii i zakresu informacji. Zamieszczony materiał statystyczny wzbogacono ilustracją graficzną.

W obecnej edycji Rocznika zaprezentowano wyniki Narodowego Spisu Powszechnego Ludności i Mieszkań przeprowadzonego w 2011 r., dotyczące:

- ludności faktycznie zamieszkałej według płci, stanu cywilnego faktycznego, poziomu wykształcenia, a także głównego źródła utrzymania,
- zasobów mieszkaniowych — z podaniem informacji na temat powierzchni użytkowej mieszkania, liczby izb w mieszkaniu oraz wyposażenia w instalacje.

Jednocześnie, wykorzystując wyniki Narodowego Spisu Powszechnego Ludności i Mieszkań 2011, dokonano weryfikacji stanu i struktury ludności za 2010 r.

Przy opracowywaniu poszczególnych działów korzystano z wyników badań statystycznych statystyki publicznej, jak również ze źródeł pozastatystycznych.

Oddając do rąk Państwa publikację „Województwo Mazowieckie — Podregiony, Powiaty, Gminy” dziękuję wszystkim osobom i instytucjom za przekazane informacje, które przyczyniają się do wzbogacania jej treści.

Dyrektor

Urzędu Statystycznego w Warszawie

  
Zofia Kozłowska

Warszawa, styczeń 2013 r.

## **PREFACE**

*The Statistical Office in Warsaw is pleased to present the eighth bilingual edition of publication “Mazowieckie Voivodship — Subregions, Powiats, Gminas”, which is a complementary source of information with the “Statistical Yearbook of Mazowieckie Voivodship 2012”.*

*This publication includes information characterizing living conditions of the society and the state of the economy of the voivodship in units of territorial division of the voivodship.*

*A review table containing major data on voivodship in years 2000 and 2003—2011 is presented at the beginning of the publication. The second review table presents several aspects characterizing regional differentiations of social and economical phenomena in 2010 and 2011.*

*Statistical data on subregions, powiats and gminas have been grouped in 15 chapters, preceded by general notes explaining terminology, methodology and scope of information used in the publication. Presented statistical information has been enriched with graphs.*

*This edition of the Yearbook covers the results of the Population and Housing Census conducted in 2011 with respect to:*

- *population actually living according to sex, de facto marital status, educational level as well as the main source of maintenance,*
- *dwelling stocks — including information on the useful floor area of dwelling, the number of rooms in dwelling and installation fittings.*

*Simultaneously, the size and structure of the population for 2010 was verified according to the results of the Population and Housing Census 2011.*

*Survey results of public statistics as well as non-statistical sources of information have been used while compiling the publication.*

*Presenting the publication “Mazowieckie Voivodship — Subregions, Powiats, Gminas” I would sincerely like to thank all persons and institutions for their assistance in providing data, which have contributed to enriching the contents of this publication.*

*Director  
of the Statistical Office in Warszawa*

  
*Zofia Kozłowska*

*Warszawa, January 2013*

**SPIS RZECZY**

<b>Przedmowa</b> .....
<b>Spis tablic</b> .....
<b>Spis map</b> .....
<b>Objaśnienia znaków umownych</b> .....
<b>Skróty</b> .....
<b>Uwagi ogólne</b> .....

**CONTENTS**

	Str. Page
<i>Preface</i> .....	3— 4
<i>List of tables</i> .....	6— 9
<i>List of maps</i> .....	10
<i>Symbols</i> .....	10
<i>Abbreviations</i> .....	11
<i>General notes</i> .....	12—15

**TABLICE PRZEGLĄDOWE**

I. Ważniejsze dane o województwie (2000, 2003— —2011).....
II. Wybrane dane o podregionach (NTS 3) i powia- tach (NTS 4) [2010, 2011].....

**REVIEW TABLES**

<i>Major data on the voivodship (2000, 2003—2011)</i> .....	16—33
<i>Selected data by subregions (NTS 3) and powiats (NTS 4) [2010, 2011]</i> .....	34—57

**DZIAŁY**

I. Stan i ochrona środowiska.....
II. Organizacja województwa.....
III. Bezpieczeństwo publiczne.....
IV. Powierzchnia i ludność.....
V. Rynek pracy. Wynagrodzenia.....
VI. Infrastruktura komunalna. Mieszkania.....
VII. Edukacja i wychowanie.....
VIII. Ochrona zdrowia i opieka społeczna.....
IX. Kultura. Turystyka. Sport.....
X. Leśnictwo.....
XI. Transport.....
XII. Handel.....
XIII. Finanse publiczne.....
XIV. Inwestycje. Środki trwałe.....
XV. Podmioty gospodarki narodowej.....

**CHAPTERS**

<i>Environmental protection</i> .....	58— 86
<i>Organization of the voivodship</i> .....	87—105
<i>Public safety</i> .....	106—111
<i>Area and population</i> .....	112—173
<i>Labour market. Wages and salaries</i> .....	174—211
<i>Municipal infrastructure. Dwellings</i> .....	212—245
<i>Education</i> .....	246—287
<i>Health care and social welfare</i> .....	288—297
<i>Culture. Tourism. Sport</i> .....	298—317
<i>Forestry</i> .....	318—333
<i>Transport</i> .....	334—339
<i>Trade</i> .....	340—341
<i>Public finance</i> .....	342—402
<i>Investments. Fixed assets</i> .....	403—414
<i>Entities of the national economy</i> .....	415—459

## SPIS TABLIC

## LIST OF TABLES

	Tabl. Table	Str. Page
<b>DZIAŁ I. STAN I OCHRONA ŚRODOWISKA</b>		
<i>CHAPTER I. ENVIRONMENTAL PROTECTION</i>		
Uwagi ogólne .....	x	58
Pobór wody na potrzeby gospodarki narodowej i ludności w 2011 r. ....	1	63
Powierzchnia i pobór wody do nawodnień w rolnictwie i leśnictwie oraz napełniania stawów rybnych w 2011 r. ....	2	65
Zużycie wody na potrzeby gospodarki narodowej i ludności w 2011 r. ....	3	67
Ścieki przemysłowe i komunalne oraz ludność korzystająca z oczyszczalni ścieków w 2011 r. ....	4	69
Oczyszczalnie ścieków w 2011 r. ....	5	71
Emisja i redukcja przemysłowych zanieczyszczeń powietrza w 2011 r. ....	6	73
Odpady i tereny ich składowania w 2011 r. ....	7	75
Odpady komunalne zmieszane, nieczystości ciekłe i składowiska w 2011 r. ....	8	77
Ochrona przyrody i krajobrazu w 2011 r. ....	9	79
Nakłady na środki trwałe służące ochronie środowiska i gospodarce wodnej według wybranych kierunków inwestowania w 2011 r. (ceny bieżące).....	10	81
Nakłady na środki trwałe służące ochronie środowiska i gospodarce wodnej według źródeł finansowania w 2011 r. (ceny bieżące).....	11	83
<b>DZIAŁ II. ORGANIZACJA WOJEWÓDZTWA</b>		
<i>CHAPTER II. ORGANIZATION OF THE VOIVODSHIP</i>		
Uwagi ogólne .....	x	87
Jednostki podziału terytorialnego w 2011 r. ....	1 (12)	90
Radni rad gmin według płci, wieku i poziomu wykształcenia w 2011 r. ....	2 (13)	92
Radni rad powiatów i rad miast w miastach na prawach powiatu według płci, wieku i poziomu wykształcenia w 2011 r. ....	3 (14)	104
<b>DZIAŁ III. BEZPIECZEŃSTWO PUBLICZNE</b>		
<i>CHAPTER III. PUBLIC SAFETY</i>		
Uwagi ogólne .....	x	106
Przestępstwa stwierdzone przez policję i prokuraturę w zakończonych postępowaniach przygotowawczych w 2011 r. ....	1 (15)	107
Wskaźniki wykrywalności sprawców przestępstw stwierdzonych przez policję i prokuraturę w 2011 r. ....	2 (16)	109
Zarejestrowana działalność Państwowej Straży Pożarnej w 2011 r. ....	3 (17)	110
<b>DZIAŁ IV. POWIERZCHNIA I LUDNOŚĆ</b>		
<i>CHAPTER IV. AREA AND POPULATION</i>		
Uwagi ogólne .....	x	112
Powierzchnia i ludność w 2011 r. ....	1 (18)	116
Ludność według płci i wieku w 2011 r. ....	2 (19)	140
Ludność według płci oraz biologicznych i edukacyjnych grup wieku w 2011 r. ....	3 (20)	144
Ludność w wieku 15 lat i więcej według stanu cywilnego faktycznego w 2011 r. ....	4 (21)	146

	Tabl. Table	Str. Page
Ludność w wieku 13 lat i więcej według poziomu wykształcenia w 2011 r. ....	<i>Population aged 13 and more by educational level in 2011 ...</i>	5 (22) 150
Ludność według głównego źródła utrzymania w 2011 r. ....	<i>Population by main source of maintenance in 2011 .....</i>	6 (23) 152
Ruch naturalny ludności w 2011 r. ....	<i>Vital statistics in 2011.....</i>	7 (24) 154
Małżeństwa i rozwody w 2011 r. ....	<i>Marriages and divorces in 2011 .....</i>	8 (25) 166
Zgony według wybranych przyczyn w 2010 r. ....	<i>Deaths by selected causes in 2010.....</i>	9 (26) 168
Migracje wewnętrzne i zagraniczne ludności na pobyt stały w 2011 r. ....	<i>Internal and international migration of population for permanent residence in 2011 .....</i>	10 (27) 170
Migracje wewnętrzne ludności na pobyt stały w 2011 r. ....	<i>Internal migration of population for permanent residence in 2011 .....</i>	11 (28) 172
<b>DZIAŁ V. RYNEK PRACY. WYNAGRODZENIA</b>	<b>CHAPTER V. LABOUR MARKET. WAGES AND SALARIES</b>	
Uwagi ogólne .....	<i>General notes .....</i>	x   174
<b>Rynek pracy</b>	<b>Labour market</b>	
Pracujący w 2011 r. ....	<i>Employed persons in 2011.....</i>	1 (29) 179
Pracujący według rodzajów działalności w 2011 r. ....	<i>Employed persons by kind of activities in 2011.....</i>	2 (30) 185
Przeciętne zatrudnienie w 2011 r. ....	<i>Average paid employment in 2011.....</i>	3 (31) 187
Bezrobotni zarejestrowani i stopa bezrobocia w 2011 r. ....	<i>Registered unemployed persons and unemployment rate in 2011 .....</i>	4 (32) 189
Bezrobotni nowo zarejestrowani i wyrejestrowani oraz oferty pracy w 2011 r. ....	<i>Newly registered unemployed persons and persons removed from unemployment rolls as well as job offers in 2011 .....</i>	5 (33) 191
Bezrobotni zarejestrowani według płci w 2011 r. ....	<i>Registered unemployed persons by sex in 2011.....</i>	6 (34) 193
Bezrobotni zarejestrowani według wieku i poziomu wykształcenia w 2011 r. ....	<i>Registered unemployed persons by age and educational level in 2011 .....</i>	7 (35) 198
Bezrobotni zarejestrowani według czasu pozostawania bez pracy w 2011 r. ....	<i>Registered unemployed persons by duration of unemployment in 2011.....</i>	8 (36) 200
Bezrobotni zarejestrowani według stażu pracy w 2011 r. ....	<i>Registered unemployed persons by work seniority in 2011....</i>	9 (37) 202
Bezrobotni zarejestrowani będący w szczególnej sytuacji na rynku pracy w 2011 r. ....	<i>Registered unemployed persons with a specific situation on the labour market in 2011.....</i>	10 (38) 204
Poszkodowani w wypadkach przy pracy oraz liczba dni niezdolności do pracy spowodowanej wypadkami w 2011 r. ....	<i>Persons injured in accidents at work as well as the number of days inability to work caused by accidents in 2011.....</i>	11 (39) 206
Zatrudnieni w warunkach zagrożenia w 2011 r. ....	<i>Persons working in hazardous conditions in 2011.....</i>	12 (40) 208
<b>Wynagrodzenia</b>	<b>Wages and salaries</b>	
Przeciętne miesięczne wynagrodzenia brutto w 2011 r. ....	<i>Average monthly gross wages and salaries in 2011 .....</i>	13 (41)   210
<b>DZIAŁ VI. INFRASTRUKTURA KOMUNALNA. MIESZKANIA</b>	<b>CHAPTER VI. MUNICIPAL INFRASTRUCTURE. DWELLINGS</b>	
Uwagi ogólne .....	<i>General notes .....</i>	x   212
<b>Infrastruktura komunalna</b>	<b>Municipal infrastructure</b>	
Wodociągi i kanalizacja w 2011 r. ....	<i>Water-line and sewerage systems in 2011.....</i>	1 (42) 214
Sieć gazowa oraz odbiorcy i zużycie gazu z sieci w gospodarstwach domowych w 2011 r. ....	<i>Gas-line system as well as consumers and consumption of gas from gas-line system in households in 2011 .....</i>	2 (43) 227
Odbiorcy oraz zużycie energii elektrycznej w gospodarstwach domowych w 2011 r. ....	<i>Consumers and consumption of electricity in households in 2011 .....</i>	3 (44) 229
<b>Mieszkania</b>	<b>Dwellings</b>	
Zasoby mieszkaniowe w 2011 r. ....	<i>Dwelling stocks in 2011.....</i>	4 (45) 231
Mieszkania wyposażone w instalacje w 2011 r. ....	<i>Dwellings fitted with installations in 2011 .....</i>	5 (46) 233
Budynki oddane do użytkowania w 2011 r. ....	<i>Buildings completed in 2011 .....</i>	6 (47) 235
Mieszkania oddane do użytkowania w 2011 r. ....	<i>Dwellings completed in 2011 .....</i>	7 (48) 237
Mieszkania oddane do użytkowania w budynkach indywidualnych w 2011 r. ....	<i>Dwellings completed in private buildings in 2011 .....</i>	8 (49) 245

	Tabl. Table	Str. Page
<b>DZIAŁ VII. EDUKACJA I WYCHOWANIE</b>		
<b>CHAPTER VII. EDUCATION</b>		
Uwagi ogólne .....	x	246
Szkoły podstawowe oraz gimnazja dla dzieci i młodzieży w roku szkolnym 2011/12 .....	1 (50)	249
Zasadnicze szkoły zawodowe dla młodzieży oraz szkoły specjalne przysposabiające do pracy w roku szkolnym 2011/12.....	2 (51)	262
Licea ogólnokształcące dla młodzieży w roku szkolnym 2011/12.....	3 (52)	264
Licea profilowane dla młodzieży w roku szkolnym 2011/12 ..	4 (53)	266
Technika, technika uzupełniająca oraz ogólnokształcące szkoły artystyczne dla młodzieży w roku szkolnym 2011/12.....	5 (54)	268
Szkoły policealne w roku szkolnym 2011/12.....	6 (55)	270
Szkoły dla dorosłych w roku szkolnym 2011/12.....	7 (56)	272
Wychowanie przedszkolne w roku szkolnym 2011/12 .....	8 (57)	275
<b>DZIAŁ VIII. OCHRONA ZDROWIA I OPIEKA SPOŁECZNA</b>		
<b>CHAPTER VIII. HEALTH CARE AND SOCIAL WELFARE</b>		
Uwagi ogólne .....	x	288
Szpitala ogólne, apteki ogólnodostępne i punkty apteczne w 2011 r. ....	1 (58)	290
Ambulatoryjna opieka zdrowotna w 2011 r. ....	2 (59)	291
Żłobki oraz pomoc społeczna stacjonarna w 2011 r. ....	3 (60)	293
Całodobowe placówki opiekuńczo-wychowawcze dla dzieci i młodzieży w 2011 r. ....	4 (61)	295
<b>DZIAŁ IX. KULTURA. TURYSTYKA. SPORT</b>		
<b>CHAPTER IX. CULTURE. TOURISM. SPORT</b>		
Uwagi ogólne .....	x	298
<b>Kultura</b>		
Biblioteki publiczne (z filiami) w 2011 r. ....	1 (62)	299
Muzea w 2011 r. ....	2 (63)	310
Kina stałe w 2011 r. ....	3 (64)	312
<b>Turystyka</b>		
Turystyczne obiekty zbiorowego zakwaterowania w 2011 r.	4 (65)	314
<b>Sport</b>		
Kluby sportowe w 2010 r. ....	5 (66)	316
<b>DZIAŁ X. LEŚNICTWO</b>		
<b>CHAPTER X. FORESTRY</b>		
Uwagi ogólne .....	x	318
Ważniejsze dane o leśnictwie w 2011 r. ....	1 (67)	319
Powierzchnia lasów w 2011 r. ....	2 (68)	321
<b>DZIAŁ XI. TRANSPORT</b>		
<b>CHAPTER XI. TRANSPORT</b>		
Uwagi ogólne .....	x	334
Drogi publiczne w 2011 r. ....	1 (69)	335
Pojazdy samochodowe i ciągniki w ewidencji pojazdów w 2011 r. ....	2 (70)	337
Wypadki drogowe w 2011 r. ....	3 (71)	339



		Tabl. Table	Str. Page
<b>DZIAŁ XII. HANDEL</b>	<b>CHAPTER XII. TRADE</b>		
Uwagi ogólne .....	General notes .....	x	340
Targowiska w 2011 r. ....	Marketplaces in 2011 .....	1 (72)	340
<b>DZIAŁ XIII. FINANSE PUBLICZNE</b>	<b>CHAPTER XIII. PUBLIC FINANCE</b>		
Uwagi ogólne .....	General notes .....	x	342
Dochody budżetów gmin według rodzajów w 2011 r. ....	Revenue of gminas budgets by type in 2011 .....	1 (73)	344
Wydatki budżetów gmin według rodzajów w 2011 r. ....	Expenditure of gminas budgets by type in 2011 .....	2 (74)	366
Wydatki budżetów gmin według działów w 2011 r. ....	Expenditure of gminas budgets by division in 2011 .....	3 (75)	377
Dochody i wydatki budżetów gmin na 1 mieszkańca w 2011 r. ....	Revenue and expenditure of gminas budgets per capita in 2011 .....	4 (76)	388
Dochody budżetów miast na prawach powiatu według rodzajów w 2011 r. ....	Revenue of cities with powiat status budgets by type in 2011 .....	5 (77)	394
Dochody budżetów miast na prawach powiatu według działów w 2011 r. ....	Revenue of cities with powiat status budgets by division in 2011 .....	6 (78)	394
Wydatki budżetów miast na prawach powiatu według rodzajów w 2011 r. ....	Expenditure of cities with powiat status budgets by type in 2011 .....	7 (79)	395
Wydatki budżetów miast na prawach powiatu według działów w 2011 r. ....	Expenditure of cities with powiat status budgets by division in 2011 .....	8 (80)	395
Dochody i wydatki budżetów miast na prawach powiatu na 1 mieszkańca w 2011 r. ....	Revenue and expenditure of cities with powiat status budgets per capita in 2011 .....	9 (81)	396
Dochody budżetów powiatów według rodzajów w 2011 r. ....	Revenue of powiats budgets by type in 2011 .....	10 (82)	396
Dochody budżetów powiatów według działów w 2011 r. ....	Revenue of powiats budgets by division in 2011 .....	11 (83)	398
Wydatki budżetów powiatów według rodzajów w 2011 r. ....	Expenditure of powiats budgets by type in 2011 .....	12 (84)	399
Wydatki budżetów powiatów według działów w 2011 r. ....	Expenditure of powiats budgets by division in 2011 .....	13 (85)	401
Dochody i wydatki budżetów powiatów na 1 mieszkańca w 2011 r. ....	Revenue and expenditure of powiats budgets per capita in 2011 .....	14 (86)	402
<b>DZIAŁ XIV. INWESTYCJE. ŚRODKI TRWAŁE</b>	<b>CHAPTER XIV. INVESTMENTS. FIXED ASSETS</b>		
Uwagi ogólne .....	General notes .....	x	403
<b>Inwestycje</b>	<b>Investments</b>		
Nakłady inwestycyjne w przedsiębiorstwach w 2011 r. (ceny bieżące) .....	Investment outlays in enterprises in 2011 (current prices) ....	1 (87)	405
Nakłady inwestycyjne w państwowych i samorządowych jednostkach i zakładach budżetowych w 2011 r. (ceny bieżące) .....	Investment outlays in budgetary state and local self-government units and entities in 2011 (current prices) .....	2 (88)	409
<b>Środki trwałe</b>	<b>Fixed assets</b>		
Wartość brutto środków trwałych w przedsiębiorstwach w 2011 r. (bieżące ceny ewidencyjne) .....	Gross value of fixed assets in enterprises in 2011 (current book-keeping prices) .....	3 (89)	411
<b>DZIAŁ XV. PODMIOTY GOSPODARKI NARODOWEJ</b>	<b>CHAPTER XV. ENTITIES OF THE NATIONAL ECONOMY</b>		
Uwagi ogólne .....	General notes .....	x	415
Podmioty gospodarki narodowej w rejestrze REGON w 2011 r. ....	Entities of the national economy in the REGON register in 2011 .....	1 (90)	416
Podmioty gospodarki narodowej w rejestrze REGON według wybranych sekcji w 2011 r. ....	Entities of the national economy in the REGON register by selected sections in 2011 .....	2 (91)	430
Spółki handlowe według form prawnych w 2011 r. ....	Commercial companies by legal status in 2011 .....	3 (92)	444
Osoby fizyczne prowadzące działalność gospodarczą według wybranych sekcji w 2011 r. ....	Natural persons conducting economic activity by selected sections in 2011 .....	4 (93)	446

## SPIS MAP

## LIST OF MAPS

	Str. Page
Województwo mazowieckie w 2011 r. ....	86
Ludność na 1 km <sup>2</sup> w 2011 r. ....	87
Przyrost naturalny na 1000 ludności w 2011 r. ....	166
Saldo migracji wewnętrznych i zagranicznych na pobyt stały na 1000 ludności w 2011 r. ....	167
Pracujący na 1000 ludności w 2011 r. ....	178
Struktura pracujących w powiatach według rodzajów działalności w 2011 r. ....	179
Stopa bezrobocia rejestrowanego w 2011 r. ....	190
Wybrane kategorie bezrobotnych zarejestrowanych w % ogółem w 2011 r. ....	191
Sieć rozdzielcza wodociągowa i kanalizacyjna na 100 km <sup>2</sup> w 2011 r. ....	230
Mieszkania oddane do użytkowania na 1000 ludności w 2011 r. ...	231
Biblioteki publiczne w 2011 r. ....	298
Lesistość w 2011 r. ....	299
Dochody budżetów gmin na 1 mieszkańca w 2011 r. ....	402
Dochody budżetów powiatów i miast na prawach powiatu na 1 mieszkańca w 2011 r. ....	403
Nakłady inwestycyjne w przedsiębiorstwach na 1 mieszkańca w 2011 r. (ceny bieżące) .....	414
Podmioty gospodarki narodowej na 1000 ludności w 2011 r. ....	415

## OBJAŚNIENIA ZNAKÓW UMOWNYCH

### SYMBOLS

Kreska (—)	—	zjawisko nie wystąpiło. <i>magnitude zero.</i>
Zero: (0)	—	zjawisko istniało w wielkości mniejszej od 0,5; <i>magnitude not zero, but less than 0,5 of a unit;</i>
(0,0)	—	zjawisko istniało w wielkości mniejszej od 0,05. <i>magnitude not zero, but less than 0,05 of a unit.</i>
Kropka (.)	—	zupełny brak informacji lub brak informacji wiarygodnych. <i>data not available or not reliable.</i>
Znak x	—	wypełnienie pozycji jest niemożliwe lub niecelowe. <i>not applicable.</i>
Znak Δ	—	oznacza, że nazwy zostały skrócone w stosunku do obowiązującej klasyfikacji; ich pełne nazwy podano w uwagach ogólnych do publikacji, ust. 16 na str. 15. <i>categories of applied classification are presented in abbreviated form; their full names are given in the general notes to the publication, item 16 on page 15.</i>
Znak *	—	oznacza, że dane zostały zmienione w stosunku do wcześniej opublikowanych. <i>data revised.</i>
Znak #	—	oznacza, że dane nie mogą być opublikowane ze względu na konieczność zachowania tajemnicy statystycznej w rozumieniu ustawy o statystyce publicznej. <i>data may not be published due to the necessity of maintaining statistical confidentiality in accordance with the Law on Public Statistics.</i>
„W tym” “Of which”	—	oznacza, że nie podaje się wszystkich składników sumy. <i>indicates that not all elements of the sum are given.</i>
Comma (,)	—	used in figures represents the decimal point.

## SKRÓTY ABBREVIATIONS

tys. <i>thous.</i>	= tysiąc = <i>thousand</i>	od. <i>cont.</i>	= ciąg dalszy = <i>continued</i>
mln	= milion <i>million</i>	dok. <i>cont.</i>	= dokończenie = <i>continued</i>
zł <i>zl</i>	= złoty = <i>zloty</i>	Lp. <i>No.</i>	= liczba porządkowa = <i>number</i>
szt. <i>pcs</i>	= sztuka = <i>piece</i>	m.st.	= miasto stołeczne <i>Capital City</i>
egz.	= egzemplarz	nr (Nr) <i>No.</i>	= numer = <i>number</i>
wol. <i>vol.</i>	= wolumin = <i>volume</i>	poz.	= pozycja
kg	= kilogram <i>kilogram</i>	pkt	= punkt
dt	= decytona <i>deciton</i>	tabl.	= tablica <i>table</i>
t	= tona <i>tonne</i>	ust.	= ustęp
km	= kilometr <i>kilometre</i>	Dz.U.	= Dziennik Ustaw
m <sup>2</sup>	= metr kwadratowy <i>square metre</i>	Dz.Urz.	= Dziennik Urzędowy
ha	= hektar <i>hectare</i>	i in.	= i inne
km <sup>2</sup>	= kilometr kwadratowy <i>square kilometre</i>	itp. <i>etc.</i>	= i tym podobne = <i>and the like</i>
l	= litr <i>litre</i>	m.in. <i>i.a.</i>	= między innymi = <i>among others</i>
hl	= hektolitr <i>hectolitre</i>	np. <i>e.g.</i>	= na przykład = <i>for example</i>
m <sup>3</sup>	= metr sześcienny <i>cubic metre</i>	tj. <i>i.e.</i>	= to jest = <i>that is</i>
dam <sup>3</sup>	= dekametr sześcienny <i>cubic decametre</i>	tzn. <i>i.e.</i>	= to znaczy = <i>that is</i>
hm <sup>3</sup>	= hektometr sześcienny <i>cubic hectometre</i>	tzw.	= tak zwany
kWh	= kilowatogodzina <i>kilowatt-hour</i>	ww.	= wyżej wymieniony
GWh	= gigawatogodzina <i>gigawatt-hour</i>	NTS	= Nomenklatura Jednostek Terytorialnych do Celów Statystycznych <i>Nomenclature of Territorial Units for Statistics</i>
d <i>24 h</i>	= doba = <i>24 hours</i>	EKG <i>ECE</i>	= Europejska Komisja Gospodarcza = <i>Economic Commission for Europe</i>
r.	= rok	EUROSTAT	= Urząd Statystyczny Wspólnot Europejskich <i>Statistical Office of the European Communities</i>
		ONZ <i>UN</i>	= Organizacja Narodów Zjednoczonych = <i>United Nations</i>

## UWAGI OGÓLNE

1. Dane zamieszczone w publikacji — jeśli nie zaznaczono inaczej — podano w **każdorazowym podziale administracyjnym**. Przez „miasta” rozumie się obszar położony w granicach administracyjnych tych jednostek, przez „wieś” — pozostałe terytorium województwa.

2. Dane prezentowane są w układzie **Nomenklatury Jednostek Terytorialnych do Celów Statystycznych (NTS)**, opracowanej na podstawie Nomenclature of Territorial Units for Statistics (NUTS), obowiązującej w krajach Unii Europejskiej, zgodnie z Rozporządzeniem (WE) Nr 1059/2003 Parlamentu Europejskiego i Rady z dnia 26 V 2003 r. (Dz.Urz. UE L 154 z 21 VI 2003 r. z późn. zm.). NTS obowiązująca od 1 I 2008 r. wprowadzona została rozporządzeniem Rady Ministrów z dnia 14 XI 2007 r. (Dz.U. Nr 214, poz. 1573 z późn. zm.) w miejsce obowiązującej do 31 XII 2007 r. Klasyfikacja ta ma na celu zapewnienie zbierania, opracowywania i udostępniania na obszarze UE porównywalnych danych dla określonych statystyk regionalnych państw członkowskich.

Nomenklatura Jednostek Terytorialnych do Celów Statystycznych opracowana została w oparciu o istniejący zasadniczy trójstopniowy podział kraju na województwa, powiaty i gminy, przy pomocy którego wyodrębnione zostały także dwa dodatkowe nieadministracyjne poziomy, tj. regiony i podregiony. NTS dzieli Polskę na terytorialne, hierarchicznie powiązane jednostki na 5 poziomach, z czego:

- 3 określono jako poziomy regionalne:
  - poziom 1 — **regiony** (6 jednostek) — grupują jednostki szczebla wojewódzkiego,
  - poziom 2 — **województwa** (16 jednostek),
  - poziom 3 — **podregiony** (w kraju 66 jednostek; w województwie mazowieckim 6 jednostek) — grupują jednostki szczebla powiatowego,
- 2 określono jako poziomy lokalne:
  - poziom 4 — **powiaty i miasta na prawach powiatu** (w kraju 314 + 65 jednostek; w województwie mazowieckim — 37 + 5),
  - poziom 5 — **gminy** (w kraju 2479 jednostek; w województwie mazowieckim — 314).

3. Prezentowane dane — jeśli nie zaznaczono inaczej — dotyczą **całej gospodarki narodowej**.

4. Prezentowane informacje zostały przedstawione stosownie do zakresu prowadzonych badań, uwzględniających podmioty klasyfikowane według kryterium **liczby pracujących** i — jeśli nie zaznaczono inaczej — obejmują podmioty o liczbie pracujących:

- do 9 osób,
- od 10 do 49 osób,
- powyżej 49 osób.

## GENERAL NOTES

1. *Data in the publication — unless otherwise indicated — are presented according to the administrative division in a given period. The term “urban area” is understood as an area located within the administrative borders of these units, while the term “rural area” — as the remaining territory of the voivodship.*

2. *Data are presented in accordance with the Nomenclature of Territorial Units for Statistical Purposes (NTS), compiled on the basis of the Nomenclature of Territorial Units for Statistics (NUTS) obligatory in the countries of the European Union according to Regulation (EC) No. 1059/2003 of the European Parliament and of the Council of 26 V 2003 (Official Journal of the EU L 154, 21 VI 2003 with later amendments). NTS valid since 1 I 2008 was introduced by a decree of the Council of Ministers of 14 XI 2007 (Journal of Laws No. 214, item 1573 with later amendments) replacing the NTS valid until 31 XII 2007. The Classification is to ensure the collection, elaboration and dissemination on the EU territory of comparable data for particular regional statistics of Member States.*

*The Nomenclature of Territorial Units for Statistical Purposes was developed based on the binding three-tier division of the country into voivodships, powiats and gminas, on the basis of which two additional non-administrative levels were established i.e., regions and subregions. NTS divides Poland into territorial units, hierarchically typed on 5 levels, of which:*

- 3 levels were defined as regional:
  - level 1 — **regions** (6 units) — grouping together voivodships,
  - level 2 — **voivodships** (16 units),
  - level 3 — **subregions** (in country 66 units; in mazowieckie voivodship 6 units) — grouping together powiats,
- 2 levels were defined as local:
  - level 4 — **powiats and cities with powiat status** (in country 314 + 65 units; in mazowieckie voivodship — 37 + 5),
  - level 5 — **gminas** (in country 2479 units; in mazowieckie voivodship — 314).

3. *Presented data — unless otherwise indicated — concern the entire national economy.*

4. *Information is presented in compliance with the scope of conducted surveys, considering entities classified according to the criterion of the number of persons employed, and — unless otherwise indicated — include entities employing:*

- up to 9 persons,
- from 10 to 49 persons,
- more than 49 persons.

## 5. Dane prezentuje się:

- 1) w układzie **Polskiej Klasyfikacji Działalności — PKD 2007**, opracowanej na podstawie Statystycznej Klasyfikacji Działalności Gospodarczej we Wspólnocie Europejskiej — Statistical Classification of Economic Activities in the European Community — NACE Rev. 2. PKD 2007, wprowadzona z dniem 1 I 2008 r. rozporządzeniem Rady Ministrów z dnia 24 XII 2007 r. (Dz.U. Nr 251, poz. 1885), zastąpiła Polską Klasyfikację Działalności — PKD 2004.

PKD 2007, w stosunku do klasyfikacji PKD 2004, wprowadziła zmiany zakresowe polegające na uwzględnieniu nowych grupowań rodzajów działalności, a także na przesunięciu rodzajów działalności pomiędzy poszczególnymi poziomami klasyfikacyjnymi; zmiany te spowodowały brak porównywalności danych, również przy niezmiennych nazwach niektórych poziomów klasyfikacyjnych.

W ramach PKD 2007 dokonano dodatkowego grupowania, ujmując pod pojęciem „**Przemysł**” sekcje: „Górnictwo i wydobywanie”, „Przetwórstwo przemysłowe”, „Wytwarzanie i zaopatrywanie w energię elektryczną, gaz, parę wodną, gorącą wodę i powietrze do układów klimatyzacyjnych” oraz „Dostawa wody; gospodarowanie ściekami i odpadami oraz działalność związana z rekultywacją”.

Pod pojęciem „**Pozostałe usługi**” ujęte są sekcje: „Działalność profesjonalna, naukowa i techniczna”, „Działalność z zakresu usług administrowania i działalność wspierająca”, „Administracja publiczna i obrona narodowa; obowiązkowe zabezpieczenia społeczne”, „Edukacja”, „Opieka zdrowotna i pomoc społeczna”, „Działalność związana z kulturą, rozrywką i rekreacją”, „Pozostała działalność usługowa” oraz „Gospodarstwa domowe zatrudniające pracowników; gospodarstwa domowe produkujące wyroby i świadczące usługi na własne potrzeby”;

- 2) według **sektorów własności**:

- sektor publiczny — grupujący własność państwową (Skarbu Państwa i państwowych osób prawnych), własność jednostek samorządu terytorialnego oraz „własność mieszaną” z przewagą kapitału (mienia) podmiotów sektora publicznego,
- sektor prywatny — grupujący własność prywatną krajową (osób fizycznych i pozostałych jednostek prywatnych), własność zagraniczną (osób zagranicznych) oraz „własność mieszaną” z przewagą kapitału (mienia) podmiotów sektora prywatnego i brakiem przewagi sektorowej w kapitale (mieniu) podmiotu.

„Własność mieszana” określana jest głównie dla spółek i wyznaczana na podstawie struktury kapitału (mienia) deklarowanego we wniosku rejestracyjnym spółki.

## 5. Data are presented:

- 1) according to the **Polish Classification of Activities — PKD 2007**, compiled on the basis of the Statistical Classification of Economic Activities in the European Community — NACE Rev. 2. PKD 2007 was introduced on 1 I 2008 by the decree of the Council of Ministers, dated 24 XII 2007 (Journal of Laws No. 251, item 1885) and replaced the Polish Classification of Activities — PKD 2004/NACE Rev. 1.1.

PKD 2007/NACE Rev. 2 differs from PKD 2004/NACE Rev. 1.1 classification in the fact that it introduced scope-related changes, i.e. new groupings of activity types as well as transfers of some types of activities between individual classification levels. In some cases these changes result in the lack of comparability of data, also if the names of classification levels remain unchanged.

The item “**Industry**” was introduced, including NACE rev. 2 sections: “Mining and quarrying”, “Manufacturing”, “Electricity, gas, steam and air conditioning supply” and “Water supply; sewerage, waste management and remediation activities”, as an additional grouping.

The item “**Other services**” was introduced including sections: “Professional, scientific and technical activities”, “Administrative and support service activities”, “Public administration and defence; compulsory social security”, “Education”, “Human health and social work activities”, “Arts, entertainment and recreation”, “Other service activities” as well as “Activities of households as employers; undifferentiated goods- and services-producing activities of households for own use”;

- 2) according to **ownership sectors**:

- public sector — grouping state ownership (of the State Treasury and state legal persons), local self-government entity ownership as well as “mixed ownership” with a predominance of capital (property) of public sector entities,
- private sector — grouping private domestic ownership (of natural persons and other private entities), foreign ownership (of foreign persons) as well as “mixed ownership” with a predominance of capital (property) of private sector entities and lack of predominance of public or private sector in capital (property) of the entity.

“Mixed ownership” is defined mainly for companies and determined on the basis of the capital (property) structure as declared in a company’s registration application.

6. Dane — jeśli nie zaznaczono inaczej — opracowano zgodnie z **każdorazowym stanem organizacyjnym gospodarki narodowej**.

7. Dane w podziale według sekcji PKD 2007 oraz w podziale terytorialnym opracowano — jeśli nie zaznaczono inaczej — tzw. metodą przedsiębiorstw.

**Metoda przedsiębiorstw** (podmiotowa) oznacza przyjmowanie całych podmiotów gospodarki narodowej za podstawę grupowania wszystkich danych charakteryzujących ich działalność według poszczególnych poziomów klasyfikacyjnych i podziałów terytorialnych.

8. Przez **podmioty gospodarki narodowej** rozumie się jednostki prawne, tj.: osoby prawne, jednostki organizacyjne niemające osobowości prawnej oraz osoby fizyczne prowadzące działalność gospodarczą, zarejestrowane w Krajowym Rejestrze Urzędowym Podmiotów Gospodarki Narodowej (REGON).

Pod pojęciem **podmiotów gospodarczych** rozumie się podmioty prowadzące działalność gospodarczą (produkcyjną i usługową) na własny rachunek w celu osiągnięcia zysku.

Informacje w rejestrze REGON tworzone są na podstawie danych zgłaszanych bezpośrednio przez podmioty, na których ciąży obowiązek rejestracji oraz dokonywania zmian cech objętych wpisem. Dane te nie podlegają dodatkowej weryfikacji.

9. Dane w **cenach bieżących** odpowiadają uzyskanym dochodom, poniesionym wydatkom lub wartości wyrobów, usług itp. W tablicach i na wykresach, w których nie określono cen, dane liczbowe wyrażono w cenach bieżących.

10. **Liczby względne (wskaźniki, odsetki)** obliczono z reguły na podstawie danych bezwzględnych wyrażonych z większą dokładnością niż podano w tablicach.

11. **Przy przeliczaniu na 1 mieszkańca (1000 ludności itp.)** danych według stanu w końcu roku (np. łóżka w szpitalach, środki trwałe) przyjęto liczbę ludności faktycznie zamieszkałej według stanu w dniu 31 XII, a przy przeliczaniu danych charakteryzujących wielkość zjawiska w ciągu roku (np. produkcja, sprzedaż, nakłady inwestycyjne) — według stanu w dniu 30 VI.

Do przeliczeń przyjęto liczbę ludności opracowaną — jeśli nie zaznaczono inaczej — za lata 1999—2009 na bazie Narodowego Spisu Powszechnego Ludności i Mieszkań 2002, z tym że dla lat 1999 (stan w dniu 31 XII), 2000 i 2001 według podziału administracyjnego obowiązującego w dniu 31 XII 2002 r., od 2010 r. na bazie Narodowego Spisu Powszechnego Ludności i Mieszkań 2011, z tym że dla 2010 r. według podziału administracyjnego obowiązującego w dniu 31 XII 2011 r. Dane za 2010 r. zostały zmienione w stosunku do opublikowanych w poprzedniej edycji Rocznika.

6. *Data — unless otherwise indicated — are compiled in accordance with the respective organizational status of units of the national economy.*

7. *Data according to NACE rev. 2 sections as well as according to territorial division are compiled, unless otherwise indicated, using the enterprise method.*

*In the enterprise (entity) method, the entire organizational unit of entities in the national economy is the basis for grouping all data describing their activity according to individual classification levels and territorial divisions.*

8. *The term entities of the national economy is understood as legal entities, i.e.: legal persons, organizational entities without legal personality as well as natural persons conducting economic activity, registered in the Country Official Register of the Units of the National Economy (REGON).*

*The term economic entities is understood as entities conducting economic activity (production and service) on their own-account in order to earn a profit.*

*Information in REGON register is produced on the basis of data submitted directly by entities, which are obliged to register and report on changes in features required for the registration. The data are not further verified.*

9. *Data in current prices correspond to obtained revenue, incurred expenditures or the value of products, services, etc. In tables and charts in which prices are not defined, data are expressed in current prices.*

10. *Relative numbers (indices, percentages) are, as a rule, calculated on the basis of absolute data expressed with higher precision than that presented in the tables.*

11. *When computing per capita data (per 1000 population, etc.) as of the end of a year (e.g., beds in hospitals, fixed assets), the actually living population as of 31 XII was adopted, whereas data describing the magnitude of a phenomenon within a year (e.g. production, sales, investment outlays) — as of 30 VI.*

*For calculations, it was assumed to use the number of population calculated — unless otherwise indicated — for the years 1999—2009 on the basis of the Population and Housing Census 2002, for 1999 (as of 31 XII), 2000 and 2001 by the administrative division valid as of 31 XII 2002, and since 2010 on the basis of the Population and Housing Census 2011, for 2010 by the administrative division valid as of 31 XII 2011. Data for 2010 have been changed in comparison with those published in previous edition of the Yearbook.*

12. Dane — jeśli nie zaznaczono inaczej — nie obejmują jednostek budżetowych prowadzących działalność w zakresie obrony narodowej i bezpieczeństwa publicznego.

13. Niektóre informacje zostały podane na podstawie danych nieostatecznych i mogą ulec zmianie w następnych publikacjach Urzędu Statystycznego.

14. Ze względu na zaokrąglenia danych, w niektórych przypadkach sumy składników mogą się nieznacznie różnić od podanych wielkości „ogółem”.

15. Informacje statystyczne pochodzące ze źródeł spoza Urzędu Statystycznego opatrzone odpowiednimi notami.

16. W publikacji zastosowano skróty nazw niektórych sekcji PKD; zestawienie zastosowanych skrótów i pełnych nazw podaje się poniżej:

12. Data — unless otherwise indicated — do not include the budgetary entities conducting activity within the scope of national defence and public safety.

13. Selected information presented on the basis of preliminary data and may change in subsequent publications of the Statistical Office.

14. Due to the rounding of data, in some cases sums of components may slightly differ from the amount given in the item "total".

15. Statistical information originating from sources other than Statistical Office is indicated in the appropriate notes.

16. The names of some NACE sections used in the publication have been abbreviated; the list of abbreviations used and their full names are given below:

<b>skrót</b> <i>abbreviation</i>	<b>pełna nazwa</b> <i>full name</i>
Handel; naprawa pojazdów samochodowych <i>Trade; repair of motor vehicles</i>	Handel hurtowy i detaliczny; naprawa pojazdów samochodowych, włączając motocykle <i>Wholesale and retail trade; repair of motor vehicles and motorcycles</i>
Zakwaterowanie i gastronomia <i>Accommodation and catering</i>	Działalność związana z zakwaterowaniem i usługami gastronomicznymi <i>Accommodation and food service activities</i>
Obsługa rynku nieruchomości	Działalność związana z obsługą rynku nieruchomości
Administrowanie i działalność wspierająca	Działalność w zakresie usług administrowania i działalność wspierająca

\*

\*    \*

**Wyjaśnienia metodyczne** dotyczące podstawowych pojęć i metod opracowania danych liczbowych zamieszczono w uwagach ogólnych do poszczególnych działów. Rozszerzone wyjaśnienia dotyczące poszczególnych dziedzin statystyki Czytelnik znajdzie w publikacjach tematycznych, w „Roczniku Statystycznym Województwa Mazowieckiego” oraz na stronie internetowej GUS <http://www.stat.gov.pl>.

**Methodological explanations** concerning basic definitions and methods of compiling statistical data are enumerated in the general notes to individual chapters. More detailed information pertaining to particular fields of statistics can be found in subject matter publications, in the “Statistical Yearbook of Mazowieckie Voivodship” as well as on the web page of the CSO <http://www.stat.gov.pl>.

U w a g a. Przeliczeń danych na 1 mieszkańca (1000 ludności itp.) dokonano przyjmując liczbę ludności — jeśli nie zaznaczono inaczej — opracowaną; do 2009 r. na bazie Rocznika, ust. 11 na str. 14.

*N o t e. Calculations of data per capita (1000 population, etc.) were done using number of population — unless otherwise indicated — compiled: until 2009 on the on page 14.*

**I. WAŻNIEJSZE DANE O WOJEWÓDZTWIE**  
**MAJOR DATA ON THE VOIVODSHIP**

Lp.	WYSZCZEGÓLNIENIE	2000	2003	2004	2005	2006
<b>POWIERZ AR</b>						
1	Powierzchnia w km <sup>2</sup> (stan w dniu 31 XII) .....	35579	35579	35567	35559	35557
<b>STAN I OCHRONA ENVIRONMENTAL</b>						
2	Pobór wody — w % poboru ogółem — na cele: produkcyjne <sup>a</sup> (poza rolnictwem, leśnictwem, łowiectwem i rybac- twem) .....	82,2	84,7	85,4	85,6	86,7
3	eksploatacji sieci wodociągowej <sup>b</sup> .....	13,7	11,7	10,9	10,8	10,1
4	Zużycie wody na potrzeby gospodarki narodowej i ludności na 1 km <sup>2</sup> w dam <sup>3</sup> .....	65,0	71,0	73,8	75,8	82,3
5	w tym do produkcji przemysłowej .....	54,8	61,1	64,0	65,9	72,4
Ścieki przemysłowe i komunalne <sup>c</sup> odprowadzone do wód lub do ziemi:						
6	oczyszczane w % wymagających oczyszczenia .....	65,3	68,4	72,5	71,5	78,2
7	nieoczyszczane na 1 km <sup>2</sup> w dam <sup>3</sup> .....	2,8	2,2	1,9	1,9	1,5
8	Ludność korzystająca z oczyszczalni ścieków w % ogółu ludności <sup>d</sup> ...	40,6	46,5	47,3	47,3	49,0
Emisja przemysłowych zanieczyszczeń powietrza z zakładów szcze- gólnie uciążliwych dla czystości powietrza w tys. t:						
9	pyłowych .....	13,9	13,4	12,5	11,3	11,3
10	gazowych (bez dwutlenku węgla) .....	188,3	210,4	208,8	217,1	232,2
Redukcja przemysłowych zanieczyszczeń powietrza z zakładów szczególnie uciążliwych dla czystości powietrza w % zanieczysz- czeń wytworzonych:						
11	pyłowych .....	98,9	99,1	99,1	99,2	99,2
12	gazowych (bez dwutlenku węgla) .....	4,5	17,2	19,1	16,8	15,7
13	Odpady wytworzone (w ciągu roku; z wyłączeniem odpadów komu- nalnych) <sup>e</sup> na 1 km <sup>2</sup> w t .....	123,1	166,3	164,3	164,7	162,4
14	Odpady komunalne zebrane <sup>f</sup> (w ciągu roku) na 1 mieszkańca w kg ...	279	301	313	291	299
Nakłady na środki trwałe (ceny bieżące) w % nakładów inwestycyj- nych na gospodarkę narodową:						
15	służące ochronie środowiska .....	3,1	1,8	2,0	3,0	2,6
16	służące gospodarce wodnej .....	0,6	1,0	0,9	0,8	0,7
Powierzchnia o szczególnych walorach przyrodniczych prawnie chroniona (stan w dniu 31 XII):						
17	w % powierzchni ogólnej .....	29,6	29,6	29,6	29,6	29,6
18	na 1 mieszkańca w m <sup>2</sup> .....	2060	2051	2048	2043	2037
<b>BEZPIECZEŃSTWO PUBLIC</b>						
Przestępstwa stwierdzone <sup>g</sup> :						
19	w liczbach bezwzględnych .....	182421	205581	208600	205990	189162
20	na 10 tys. ludności .....	357	401	406	400	366
21	Wskaźnik wykrywalności sprawców przestępstw stwierdzonych <sup>h</sup> w %	34,3	44,3	46,2	50,4	57,2

<sup>a</sup> Z ujęć własnych. <sup>b</sup> Pobór wody na ujęciach przed wtłoczeniem do sieci. <sup>c</sup> Od 2010 r. dane nieporównywalne z danymi za lata poprzednie ze względu na zmianę ludność obsługiwana. <sup>e</sup> Patrz uwagi ogólne do działu „Stan i ochrona środowiska”, ust. 4 na str. 60. <sup>f</sup> Dane szacunkowe; w 2000 r. określane jako odpady stałe wywiezione; przygotowywanych.

<sup>a</sup> From own intakes. <sup>b</sup> Water withdrawal by intakes before entering the water system. <sup>c</sup> Since 2010 data are not comparable with data for previous years due to population. <sup>e</sup> See general notes to the chapter “Environmental protection”, item 4 page 60. <sup>f</sup> Estimated data; in 2000 defined as solid waste removed; since 2003 data



Narodowego Spisu Powszechnego Ludności i Mieszkań 2002, od 2010 r. na bazie Narodowego Spisu Powszechnego Ludności i Mieszkań 2011; patrz uwagi ogólne do basis of the Population and Household Census 2002, since 2010 on the basis of the Population and Housing Census 2011; see general notes to the Yearbook, item 11

2007	2008	2009	2010	2011	SPECIFICATION	No.
CHNIA						
EA						
35558	35558	35558	35558	35558	Area in km <sup>2</sup> (as of 31 XII)	1
ŚRODOWISKA PROTECTION						
					Water withdrawal — in % of total withdrawal — for purposes of:	
86,3	84,9	85,9	86,2	86,2	production <sup>a</sup> (excluding agriculture, forestry and fishing)	2
10,2	11,2	10,6	10,6	10,6	exploitation water-line system <sup>b</sup>	3
81,1	74,4	77,5	77,7	76,3	Consumption of water for needs of the national economy and population per 1 km <sup>2</sup> in dam <sup>3</sup>	4
71,2	64,5	67,5	68,0	66,9	of which for industrial production	5
					Industrial and municipal <sup>c</sup> wastewater discharged into waters or into the ground:	
87,6	87,6	89,4	81,4	78,5	treated in % of requiring treatment	6
0,8	0,8	0,7	1,4	1,5	untreated per 1 km <sup>2</sup> in dam <sup>3</sup>	7
50,5	49,2	51,3	53,0	52,6	Population connected to wastewater treatment plants in % of total population <sup>d</sup>	8
					Emission of industrial air pollutants by plants generating substantial air pollution in thous. t:	
9,9	6,7	5,1	5,2	4,9	particulates	9
196,2	156,9	153,7	175,2	161,6	gases (excluding carbon dioxide)	10
					Reduction of industrial air pollutants by plants generating substantial air pollution in % of pollutants produced:	
99,3	99,6	99,6	99,6	99,7	particulates	11
24,3	40,4	39,5	40,1	42,5	gases (excluding carbon dioxide)	12
190,9	194,7	164,8	156,2	212,6	Generated waste (during the year; excluding municipal waste) <sup>e</sup> per 1 km <sup>2</sup> in t	13
322	324	299	299	275	Municipal waste collected <sup>f</sup> (during the year) per capita in kg	14
					Outlays on fixed assets (current prices) in % of investment outlays on national economy:	
2,4	3,1	3,5	2,9	2,9	in environmental protection	15
0,7	0,8	1,2	1,4	0,7	in water management	16
					Legally protected areas possessing unique environmental value (as of 31 XII):	
29,6	29,6	29,7	29,7	29,7	in % of total area	17
2031	2025	2020	2003	1997	per capita in m <sup>2</sup>	18
PUBLICZNE SAFETY						
159857	136522	145274	140040	142551	Ascertained crimes <sup>g</sup> :	
309	263	279	266	270	in absolute numbers	19
60,4	58,7	59,1	59,9	61,1	per 10 thous. population	20
					Rate of detectability of delinquents in ascertained crimes <sup>g</sup> in %	21

metodologii badania ścieków komunalnych. *d* Ludność korzystająca — na podstawie szacunków, ludność ogółem — na podstawie bilansów; w 2000 r. określana jako od 2003 r. dane nieporównywalne z danymi za lata poprzednie ze względu na zmianę katalogu odpadów. *g* Przez Policję i prokuraturę w zakończonych postępowaniach

change in the methodology of municipal wastewater. *d* Population connected to — estimated data, the total population — based on balances; in 2000 defined as served are not comparable with data for previous years due to a change in the catalogue of waste. *g* By the Police and prosecutor's office in completed preparatory proceedings.

**I. WAŻNIEJSZE DANE O WOJEWÓDZTWIE (cd.)**  
**MAJOR DATA ON THE VOIVODSHIP (cont.)**

Lp.	WYSZCZEGÓLNIENIE	2000	2003	2004	2005	2006
LUD POPUL						
1	Ludność (stan w dniu 31 XII) .....	5115010	5135732	5145997	5157729	5171702
2	miasta .....	3307907	3322188	3329863	3338255	3346700
3	wieś .....	1807103	1813544	1816134	1819474	1825002
4	w tym kobiety .....	2655399	2670298	2677204	2685792	2694813
5	Kobiety na 100 mężczyzn (stan w dniu 31 XII) .....	108,0	108,3	108,4	108,7	108,8
6	Ludność na 1 km <sup>2</sup> powierzchni ogólnej (stan w dniu 31 XII) .....	144	144	145	145	145
Ludność w wieku (stan w dniu 31 XII):						
7	produkcyjnym .....	3105393	3217872	3248829	3274648	3293676
8	poprodukcyjnym .....	841139	855080	860825	866385	877736
9	Małżeństwa na 1000 ludności .....	5,5	5,2	5,2	5,4	5,8
10	Rozwody na 1000 ludności .....	1,1	1,2	1,4	1,7	1,9
11	Urodzenia żywe na 1000 ludności .....	9,4	9,1	9,4	9,7	10,2
12	Zgony <sup>b</sup> na 1000 ludności .....	10,2	10,3	10,0	10,1	10,1
13	Przyrost naturalny na 1000 ludności .....	-0,8	-1,2	-0,6	-0,3	0,1
14	Zgony niemowląt na 1000 urodzeń żywych .....	7,2	6,7	6,0	6,0	5,0
Przeciętna liczba lat dalszego trwania życia w momencie urodzenia:						
15	mężczyźni .....	69,8	70,7	71,0	71,1	71,4
16	kobiety .....	78,6	79,3	79,9	80,2	80,1
17	Saldo migracji wewnętrznych i zagranicznych na pobyt stały na 1000 ludności .....	1,8	2,7	2,8	2,9	3,0
RYNEK LABOUR						
Pracujący <sup>cd</sup> (stan w dniu 31 XII):						
18	w tysiącach .....	2387,0	1976,9	2025,0	2066,8	2116,1
19	w tym kobiety .....	1160,6	945,9	961,7	988,3	1005,6
20	na 1000 ludności .....	467	385	394	401	409
21	w sektorze prywatnym w % .....	75,2	74,3	74,9	75,3	76,0
według rodzajów działalności w %:						
22	rolnictwo, leśnictwo, łowiectwo i rybactwo .....	.	.	.	15,5	15,2
23	przemysł i budownictwo .....	.	.	.	20,9	21,6
24	handel; naprawa pojazdów samochodowych <sup>Δ</sup> ; transport i gospodarka magazynowa; zakwaterowanie i gastronomia <sup>Δ</sup> ; informacja i komunikacja .....	.	.	.	29,0	28,7
25	działalność finansowa i ubezpieczeniowa; obsługa rynku nieruchomości <sup>Δ</sup> .....	.	.	.	6,0	6,1
26	pozostałe usługi .....	.	.	.	28,6	28,4

<sup>a</sup> Patrz uwagi ogólne do działu „Powierzchnia i ludność”, ust. 2 na str. 112 i ust. 11 na str. 115. <sup>b</sup> Łącznie ze zgonami niemowląt. <sup>c</sup> Według faktycznego miejsca pracy wyników: w 2000 r. — Powszechnego Spisu Rolnego 1996, w latach 2003—2009 — Narodowego Spisu Powszechnego Ludności i Mieszkań 2002 oraz Powszechnego Spisu Powszechnego Ludności i Mieszkań 2010. <sup>d</sup> See general notes to the chapter “Area and population”, item 2 on page 112 and item 11 on page 115. <sup>e</sup> Including infant deaths. <sup>f</sup> By actual workplace and kind of work. <sup>g</sup> 1996, in 2003—2009 — of the Population and Housing Census 2002 as well as the Agricultural Census 2002, since 2010 — of the Agricultural Census 2010.

2007	2008	2009	2010	2011	SPECIFICATION	No.
NOŚĆ ATYON <sup>a</sup>						
5188488	5204495	5222167	5267072	5285604	Population (as of 31 XII)	1
3356370	3364505	3374711	3380942	3393043	urban areas	2
1832118	1839990	1847456	1886130	1892561	rural areas	3
2705344	2714164	2724346	2745457	2755948	of which females	4
108,9	109,0	109,1	108,9	108,9	Females per 100 males (as of 31 XII)	5
146	146	147	148	149	Population per 1 km <sup>2</sup> of total area (as of 31 XII)	6
Population of age (as of 31 XII):						
3309405	3319515	3329007	3346992	3343429	working	7
890240	904435	917882	932694	957638	post-working	8
6,3	6,5	6,4	5,8	5,2	Marriages per 1000 population	9
1,8	1,8	1,7	1,6	1,7	Divorces per 1000 population	10
10,7	11,3	11,5	11,6	10,9	Live births per 1000 population	11
10,2	10,3	10,5	10,2	10,1	Deaths <sup>b</sup> per 1000 population	12
0,4	1,1	1,0	1,4	0,8	Natural increase per 1000 population	13
4,9	4,9	4,9	4,5	3,4	Infant deaths per 1000 live births	14
Life expectancy at the moment of birth:						
71,3	71,7	71,8	72,6	72,7	males	15
80,4	80,6	80,4	81,0	81,6	females	16
2,9	2,2	2,4	2,5	2,7	Internal and international net migration for permanent residence per 1000 population	17
PRACY MARKET						
Employed persons <sup>c,d</sup> (as of 31 XII):						
2218,5	2252,6	2256,7	2225,6	2262,1	in thousands	18
1053,2	1067,5	1074,6	1069,6	1091,4	of which women	19
428	433	432	423	428	per 1000 population	20
76,9	77,0	77,0	76,6	77,3	in private sector in %	21
by kind of activities in %:						
14,5	14,3	14,2	13,5	13,3	agriculture, forestry and fishing	22
21,8	20,8	20,3	20,0	19,9	industry and construction	23
29,1	29,8	29,6	29,2	29,0	trade; repair of motor vehicles <sup>A</sup> ; transportation and storage; accommodation and catering <sup>A</sup> ; information and communication	24
6,5	6,6	6,4	6,7	6,8	financial and insurance activities; real estate activities	25
28,1	28,5	29,5	30,6	31,0	other services	26

i rodzaju działalności (od 2004 r.). d) Dane opracowano z uwzględnieniem pracujących w gospodarstwach indywidualnych w rolnictwie wyszacowanych przy uwzględnieniu Spisu Rolnego 2002, od 2010 r. — Powszechnego Spisu Rolnego 2010.  
activity (since 2004). d) Data are compiled considering employed persons on private farms in agriculture estimated using the results: in 2000 — of the Agricultural Census

**I. WAŻNIEJSZE DANE O WOJEWÓDZTWIE (cd.)**  
**MAJOR DATA ON THE VOIVODSHIP (cont.)**

Lp.	WYSZCZEGÓLNIENIE	2000	2003	2004	2005	2006
RYNEK LABOUR						
	Przeciętne zatrudnienie:					
	w przemyśle:					
1	w tysiącach .....	.	.	.	334,9	346,1
2	na 1000 ludności .....	.	.	.	65,0	67,0
	w budownictwie:					
3	w tysiącach .....	.	.	.	110,3	114,7
4	na 1000 ludności .....	.	.	.	21,4	22,2
5	Bezrobotni zarejestrowani (stan w dniu 31 XII) w tys. ....	289,9	363,6	352,9	332,5	285,6
6	2000 = 100 .....	100,0	125,5	121,9	114,8	98,6
	W % bezrobotnych zarejestrowanych (stan w dniu 31 XII):					
7	kobiety .....	53,1	49,6	49,4	50,0	52,0
8	w wieku do 25 lat .....	28,6	24,4	22,7	20,9	19,3
9	pozostający bez pracy dłużej niż 1 rok .....	46,8	55,3	56,0	54,3	53,9
10	Bezrobotni zarejestrowani (stan w dniu 31 XII) na 1 ofertę pracy .....	287	435	289	162	107
11	Stopa bezrobocia rejestrowanego <sup>a</sup> (stan w dniu 31 XII) w % .....	10,8	15,4	14,7	13,8	11,8

**WYNAGRODZENIA. ŚWIADCZENIA**  
**WAGES AND SALARIES.**

12	Przeciętne miesięczne wynagrodzenia brutto w zł .....	2469,59	2822,50	2909,67	3027,00	3166,02
13	2000 = 100 .....	100,0	114,3	117,8	122,5	128,1
14	w tym: w przemyśle .....	.	.	.	2718,82	2840,17
15	w budownictwie .....	.	.	.	2487,55	2691,10
16	Przeciętna liczba emerytów i rencistów w tys. ....	1181,4	1161,7	1166,9	1162,0	1160,8
17	pobierających emerytury i renty wypłacane przez Zakład Ubezpieczeń Społecznych .....	902,9	900,3	910,8	915,3	922,0
18	rolników indywidualnych .....	278,5	261,4	256,1	246,7	238,8
	Przeciętna miesięczna emerytura i renta brutto w zł:					
19	wypłacana przez Zakład Ubezpieczeń Społecznych .....	851,37	1064,58	1112,88	1146,98	1240,10
20	rolników indywidualnych <sup>b</sup> .....	571,90	691,02	713,22	720,71	762,19

**INFRASTRUKTURA KOMU**  
**MUNICIPAL INFRASTRUC**

	Długość sieci rozdzielczej (stan w dniu 31 XII) w km:					
21	wodociągowej .....	24623	30294	32078	33600	35335
22	kanalizacyjnej <sup>c</sup> .....	5032	6593	6808	7356	7894
	Zużycie w gospodarstwach domowych:					
	wody z wodociągów:					
23	w hektometrach sześciennych .....	205,2	195,5	188,8	191,6	193,7
24	na 1 mieszkańca w m <sup>3</sup> .....	40,2	38,1	36,7	37,2	37,5
	energii elektrycznej w miastach <sup>d</sup> :					
25	w gigawatogodzinach .....	2554,2	2693,5	2869,0	2786,5	2922,0
26	na 1 mieszkańca w kWh .....	772,9	811,7	862,7	836,0	874,0

<sup>a</sup> Do wyciszenia przyjęto liczbę pracujących uwzględniającą pracujących w gospodarstwach indywidualnych w rolnictwie wyszacowanych przy uwzględnieniu wynisu Rolnego 2002, od 2010 r. — Powszechnego Spisu Rolnego 2010. <sup>b</sup> Łącznie z wypłatami z pozarolniczego systemu ubezpieczeń społecznych, w przypadku łączenia mowych, których głównym źródłem utrzymania był dochód z użytkowanego gospodarstwa indywidualnego w rolnictwie.

<sup>a</sup> The number of employed persons, including estimated data of employed persons on private farms in agriculture was used for calculation, estimated using the 2010 — of the Agricultural Census 2010. <sup>b</sup> Including payments from non-agricultural social security system, in case of a simultaneous right to benefits from this system farm in agriculture.

2007	2008	2009	2010	2011	SPECIFICATION	No.
PRACY (dok.) MARKET (cont.)						
					Average paid employment:	
					in industry:	
362,8	377,6	362,2	357,8	361,4	in thousands	1
70,1	72,7	69,5	68,1	68,5	per 1000 population	2
					in construction:	
128,1	120,7	134,0	123,1	134,3	in thousands	3
24,7	23,2	25,7	23,4	25,5	per 1000 population	4
219,9	178,0	224,5	238,3	246,7	Registered unemployed persons (as of 31 XII) in thous.	5
75,9	61,4	77,4	82,2	85,1	2000 = 100	6
					In % of registered unemployed (as of 31 XII):	
53,4	52,6	48,1	48,3	49,5	women	7
17,7	18,3	20,2	19,9	19,1	aged up to 25 years	8
50,2	40,8	30,8	34,6	39,1	out of work for longer than 1 year	9
50	64	140	110	119	Registered unemployed persons (as of 31 XII) per a job offer	10
9,0	7,3	9,0	9,7	9,8	Registered unemployment rate <sup>a</sup> (as of 31 XII) in %	11
Z UBEZPIECZEŃ SPOLECZNYCH SOCIAL SECURITY BENEFITS						
3418,86	3771,71	3915,46	4031,95	4243,41	Average monthly gross wages and salaries in zł	12
138,3	152,5	158,3	163,0	171,5	2000 = 100	13
3059,29	3376,16	3542,41	3706,08	3935,26	of which: in industry	14
3026,90	3415,61	3716,10	3850,49	4013,13	in construction	15
1165,7	1174,1	1186,9	1174,5	1158,0	Average number of retirees and pensioners in thous.	16
					receiving retirement pay and pensions paid by the Social Insurance Institution	17
934,8	951,3	971,9	966,9	957,4		
230,9	222,8	215,0	207,6	200,6	farmers	18
					Average monthly gross retirement pay and pension in zł:	
1280,04	1402,72	1533,58	1637,58	1719,97	paid by the Social Insurance Institution	19
772,93	820,16	872,87	915,29	946,81	farmers <sup>b</sup>	20
NALNA. MIESZKANIA TURE. DWELLINGS						
					Distribution network (as of 31 XII) in km:	
37078	38503	39066	40076	41078	water-line	21
8445	8906	9695	10496	11308	sewerage <sup>c</sup>	22
					Consumption in households:	
					water from water-line systems:	
189,7	191,4	185,5	188,8	192,7	in cubic hectometre	23
36,6	36,8	35,6	35,9	36,5	per capita in m <sup>3</sup>	24
					electricity in urban areas <sup>d</sup> :	
2935,6	3009,4	3014,9	3102,2	3105,1	in gigawatt-hour	25
875,8	895,8	894,8	919,2	917,1	per capita in kWh	26

ków: w 2000 r. — Powszechnego Spisu Rolnego 1996, w latach 2003—2009 — Narodowego Spisu Powszechnego Ludności i Mieszkań 2002 oraz Powszechnego Spisu uprawnień do świadczeń z tego systemu z uprawnieniami do świadczeń z Funduszu Emerytalno-Rentowego. c Łącznie z kolektorami. d Do 2004 r. bez gospodarstw do-

results: in 2000 — of the Agricultural Census 1996, in 2003—2009 — of the Population and Housing Census 2002 as well as the Agricultural Census 2002, since and to benefits from the Pension Fund. c Including collectors. d Until 2004 excluding households, whose the main source of maintenance was income from a private

**I. WAŻNIEJSZE DANE O WOJEWÓDZTWIE (cd.)**  
**MAJOR DATA ON THE VOIVODSHIP (cont.)**

Lp.	WYSZCZEGÓLNIENIE	2000	2003	2004	2005	2006
INFRASTRUKTURA KOMU MUNICIPAL INFRASTRUC						
	Zasoby mieszkaniowe <sup>a</sup> (w 2000 r. — zamieszkane; stan w dniu 31 XII):					
	mieszkania:					
1	w tysiącach .....	1674,2	1831,9	1851,7	1875,5	1900,0
2	na 1000 ludności .....	327,3	356,7	359,8	363,6	367,4
3	izby na 1000 ludności .....	1077,6	1249,3	1261,3	1275,1	1289,3
	powierzchnia użytkowa mieszkań w m <sup>2</sup> :					
4	na 1000 ludności .....	19015	23753	24061	24417	24791
5	przeciętna 1 mieszkania .....	58,1	66,6	66,9	67,1	67,5
	Mieszkania oddane do użytkowania:					
	mieszkania:					
6	w tysiącach .....	25,2	29,4	23,8	28,2	27,1
7	na 1000 ludności .....	4,9	5,7	4,6	5,5	5,2
8	izby na 1000 ludności .....	18,8	24,5	18,2	20,8	20,2
	powierzchnia użytkowa mieszkań w m <sup>2</sup> :					
9	na 1000 ludności .....	430,1	583,4	447,4	513,6	501,2
10	przeciętna 1 mieszkania .....	87,3	101,6	96,4	93,7	95,6

**EDUKACJA<sup>c</sup> I**  
**EDUCA**

	Uczniowie w szkołach <sup>d</sup> (stan na początku roku szkolnego) w tys.:					
11	podstawowych <sup>e</sup> .....	400,0	362,8	348,9	336,6	324,9
12	gimnazjach .....	147,4	207,9	203,7	199,3	193,2
13	zasadniczych zawodowych <sup>f</sup> .....	59,8	19,6	24,4	24,0	23,2
14	liceach ogólnokształcących <sup>g</sup> .....	137,3	111,7	111,0	109,6	109,1
15	liceach profilowanych .....	x	19,2	26,8	23,9	20,0
16	technikach <sup>g</sup> .....	107,1	69,4	57,2	53,2	52,4
17	artystycznych ogólnokształcących <sup>h</sup> .....	1,1	1,3	1,4	1,3	1,2
18	policealnych .....	20,9	27,1	29,9	32,2	37,0
	Absolwenci szkół <sup>d</sup> w tys.:					
19	podstawowych .....	150,1 <sup>i</sup>	67,2	65,9	63,2	61,1
20	gimnazjów .....	x	69,2	68,7	66,4	65,8
21	zasadniczych zawodowych <sup>f</sup> .....	19,8	16,0	3,5	7,4	7,8
22	liceów ogólnokształcących <sup>k</sup> .....	25,9	33,9	35,6	35,9	34,6
23	liceów profilowanych .....	x	x	x	8,4	7,9
24	techników <sup>k</sup> .....	22,5	18,9	23,0	15,8	12,5
25	artystycznych ogólnokształcących <sup>h</sup> .....	0,2	0,2	0,2	0,2	0,2
26	policealnych .....	10,6	9,8	8,7	9,9	10,3
27	Absolwenci szkół zasadniczych zawodowych, liceów ogólnokształcących, techników oraz artystycznych ogólnokształcących dających uprawnienia zawodowe <sup>kl</sup> (bez szkół dla dorosłych) na 1000 ludności	13,5	13,4	12,1	13,2	12,2

<sup>a</sup> Na podstawie bilansów. <sup>b</sup> Dane Narodowego Spisu Powszechnego Ludności i Mieszkań według stanu w dniu 31 III. <sup>c</sup> Patrz uwagi ogólne do działu „Edukacja i wychowanie szkolne”. <sup>f, g</sup> Od roku szkolnego 2004/05 łącznie: <sup>f</sup> — ze szkołami specjalnymi przysposabiającymi do pracy, <sup>g</sup> — z uzupełniającymi odpowiednio: liceami ogólnokształcącymi od roku szkolnego 2005/06 i technikami od roku szkolnego 2006/07. <sup>l</sup> Od roku szkolnego 2004/05 łącznie z liceami profilowanymi i szkołami specjalnymi

<sup>a</sup> Based on balances. <sup>b</sup> Data of the Population and Housing Census as of 31 III. <sup>c</sup> See general notes to the chapter “Education”, item 1 and 2 on page 246. <sup>d</sup> Exclud including: <sup>f</sup> — special job-training schools, <sup>g</sup> — supplementary schools: general secondary and technical secondary respectively. <sup>h</sup> Leading to professional certification. <sup>kl</sup> 2006/07 school year respectively. <sup>i</sup> Since 2004/05 school year including specialized secondary schools as well as special job-training schools.

2007	2008	2009	2010	2011	SPECIFICATION	No.
NALNA. MIESZKANIA (dok.)						
TURE. DWELLINGS (cont.)						
					<i>Dwelling stocks<sup>a</sup> (in 2000 — inhabited; as of 31 XII):</i>	
					<i>dwellings:</i>	
1927,2	1963,6	2000,7	2027,3	2067,0 <sup>b</sup>	<i>in thousands</i>	1
371,4	377,3	383,1	384,9	.	<i>per 1000 population</i>	2
1305,2	1328,0	1350,0	1358,3	.	<i>rooms per 1000 population</i>	3
					<i>useful floor area of dwellings in m<sup>2</sup>:</i>	
25222	25817	26398	26681	.	<i>per 1000 population</i>	4
67,9	68,4	68,9	69,3	68,2 <sup>b</sup>	<i>average per dwelling</i>	5
					<i>Dwellings completed:</i>	
					<i>dwellings:</i>	
30,3	38,2	39,0	29,0	25,1	<i>in thousands</i>	6
5,8	7,3	7,5	5,5	4,8	<i>per 1000 population</i>	7
22,8	28,5	28,2	22,1	19,8	<i>rooms per 1000 population</i>	8
					<i>useful floor area of dwellings in m<sup>2</sup>:</i>	
579,4	714,2	714,5	563,7	505,1	<i>per 1000 population</i>	9
99,2	97,2	95,6	102,3	106,1	<i>average per dwelling</i>	10
WYCHOWANIE						
TION <sup>c</sup>						
					<i>Pupils and students in schools<sup>d</sup> (as of beginning of the school year)</i>	
					<i>in thous.:</i>	
315,2	307,6	305,1	304,9	311,5	<i>primary<sup>e</sup></i>	11
186,5	178,8	172,7	165,9	160,5	<i>lower secondary</i>	12
23,6	23,8	23,5	22,3	21,0	<i>basic vocational<sup>f</sup></i>	13
106,9	103,0	99,9	96,8	93,9	<i>general secondary<sup>g</sup></i>	14
15,4	11,6	8,9	7,1	6,0	<i>specialized secondary</i>	15
53,9	55,6	57,7	58,7	58,2	<i>technical secondary<sup>g</sup></i>	16
1,3	1,3	1,4	1,3	1,3	<i>general art<sup>h</sup></i>	17
34,1	41,4	31,8	32,2	36,7	<i>post-secondary</i>	18
					<i>Graduates in schools<sup>d</sup> in thous.:</i>	
59,3	55,3	54,0	52,2	50,9	<i>primary</i>	19
64,1	61,0	59,4	57,3	54,2	<i>lower secondary</i>	20
7,1	6,8	7,0	7,4	7,2	<i>basic vocational<sup>f</sup></i>	21
34,4	33,6	34,5	32,0	31,6	<i>general secondary<sup>k</sup></i>	22
6,9	5,5	4,4	3,3	2,4	<i>specialized secondary</i>	23
10,4	10,9	10,7	11,2	12,4	<i>technical secondary<sup>k</sup></i>	24
0,3	0,2	0,2	0,2	0,2	<i>general art<sup>h</sup></i>	25
9,3	10,6	8,7	8,8	9,4	<i>post-secondary</i>	26
					<i>Graduates of basic vocational, general and technical secondary as well as general art leading to professional certification schools<sup>kl</sup> (excluding schools for adults) per 1000 population</i>	27
11,4	11,0	10,9	10,3	10,2		

wanie", ust. 1 i 2 na str. 246. *d* Bez szkół dla dorosłych, z wyjątkiem szkół policealnych. *e* Bez dzieci w wieku 6 lat objętych edukacją w placówkach wychowania przed-kształcącymi i technikami. *f* Dające uprawnienia zawodowe. *g* Dane obejmują absolwentów klasy VIII i VI. *k* Łącznie z uzupełniającymi odpowiednio: liceami ogólnoprzysposabiającymi do pracy.

*ing schools for adults, except post-secondary schools. e* Excluding children aged 6 attending pre-primary education establishments. *f, g* Since 2004/05 school year *i* Data include graduates of 8th and 6th grade. *k* Including supplementary general schools: general secondary since 2005/06 school year and technical secondary since

**I. WAŻNIEJSZE DANE O WOJEWÓDZTWIE (cd.)**  
**MAJOR DATA ON THE VOIVODSHIP (cont.)**

Lp.	WYSZCZEGÓLNIENIE	2000	2003	2004	2005	2006
<b>EDUKACJA<sup>a</sup>  </b>						
<b>EDUCA</b>						
1	Studenci szkół wyższych <sup>b</sup> (stan w dniu 30 XI) w tys. ....	331,1	366,7	368,4	368,6	365,5
2	Absolwenci szkół wyższych <sup>bc</sup> w tys. ....	52,3	77,0	76,2	74,7	72,7
3	Uczniowie szkół dla dorosłych (stan na początku roku szkolnego) w tys. ....	38,5	42,3	38,1	37,3	36,1
4	Absolwenci szkół dla dorosłych w tys. ....	15,1	12,9	12,7	11,8	12,9
Wychowanie przedszkolne (stan na początku roku szkolnego):						
5	miejsca w przedszkolach w tys. ....	87,1	89,0	90,2	92,1	95,9
	dzieci <sup>d</sup> w tys. ....	116,0	113,4	115,8	118,4	124,3
6	w przedszkolach .....	85,7	84,4	86,5	89,3	94,2
7	w oddziałach przedszkolnych przy szkołach podstawowych.....	30,3	29,1	29,4	29,1	30,1
8	Dzieci w przedszkolach (stan na początku roku szkolnego) na 1000 dzieci w wieku 3—6 lat.....	381	407	424	443	473
<b>OCHRONA ZDROWIA  </b>						
<b>HEALTH CARE AND</b>						
Pracownicy medyczni <sup>ef</sup> (stan w dniu 31 XII):						
9	lekarze .....	13666	14079	13074	11609	11811
10	lekarze dentyści .....	1712	2065	1673	1327	1374
11	pielęgniarki <sup>g</sup> .....	24819	24906	24360	24202	24068
12	Łóżka w szpitalach ogólnych <sup>h</sup> (stan w dniu 31 XII) na 10 tys. ludności	47,4	47,0	45,7	45,6	44,7
13	Leczeni w szpitalach ogólnych na 10 tys. ludności .....	1454	1692	1730	1842	1759
14	Zakłady ambulatoryjnej opieki zdrowotnej <sup>i</sup> (stan w dniu 31 XII).....	1087	1674	1551	1512	1678
15	Apteki ogólnodostępne <sup>k</sup> (stan w dniu 31 XII) .....	844	999	1031	1061	1086
16	Liczba ludności (stan w dniu 31 XII) na 1 aptekę .....	6060	5141	4991	4861	4762
Porady udzielone w zakresie ambulatoryjnej opieki zdrowotnej na 1 mieszkańca:						
17	lekarskie .....	4,9	5,7	5,9	5,7	6,1
18	stomatologiczne .....	0,5	0,6	0,7	0,6	0,7
19	Dzieci w żłobkach <sup>l</sup> (stan w dniu 31 XII) na 1000 dzieci w wieku do lat 3	23,7	23,5	23,7	26,4	28,1
<b>KULTURA.</b>						
<b>CULTURE.</b>						
20	Biblioteki publiczne (łącznie z filiami; stan w dniu 31 XII).....	1067	1040	1030	1013	1003
21	Księgozbiór bibliotek publicznych (stan w dniu 31 XII) na 1000 ludności w wol. ....	3168	3191	3221	3240	3240
22	Czytelnicy bibliotek publicznych na 1000 ludności.....	165	178	180	179	172
Wypożyczenia księgozbioru z bibliotek publicznych w wol.:						
23	na 1000 ludności .....	3263	3347	3362	3259	3120
24	na 1 czytelnika .....	19,8	18,8	18,7	18,2	18,2
25	Miejsca w teatrach i instytucjach muzycznych (stan w dniu 31 XII) na 1000 ludności .....	2,9	2,7	2,8	2,8	2,8
26	Widzowie i słuchacze w teatrach i instytucjach muzycznych <sup>m</sup> na 1000 ludności .....	472	414	410	431	425
27	Muzea i oddziały muzealne (stan w dniu 31 XII) .....	93	99	97	103	103
28	Zwiedzający muzea i wystawy na 1000 ludności .....	530	464	554	561	556

<sup>a</sup> Patrz uwagi ogólne do działu „Edukacja i wychowanie”, ust. 1 i 2 na str. 246. <sup>b</sup> Łącznie z filiami, zamiejscowymi podstawowymi jednostkami organizacyjnymi oraz zamiej akademickiego, a w roku akademickim 2000/01 — z roku kalendarzowego. <sup>d</sup> Od roku szkolnego 2008/09 łącznie z — nieuwzględnionymi w podziale według rodzaju odbywającymi staż. <sup>f</sup> Od 2002 r. łącznie z osobami, dla których głównym miejscem pracy jest indywidualna praktyka lekarska, pielęgniarska zarejestrowana w Izbach uczelnia, opieka społeczna, jednostka administracji publicznej lub samorządu terytorialnego albo Narodowy Fundusz Zdrowia. <sup>g</sup> Łącznie z magistrami pielęgniarstwa. dziennych na oddziałach szpitalnych. <sup>i, k</sup> Patrz uwagi ogólne do działu „Ochrona zdrowia i opieka społeczna”: <sup>i</sup> — ust. 3 na str. 288, <sup>k</sup> — ust. 5 na str. 288. <sup>l</sup> Łącznie z

<sup>a</sup> See general notes to the chapter “Education”, item 1 and 2 on page 246. <sup>b</sup> Including branch sections, basic organizational units in another location as well as teach c From the previous academic year, and in 2000/01 academic year — the calendar year. <sup>d</sup> Since 2008/09 school year including, entities excluded in division according to including persons for whom the main workplace are individual medical practice and nurses registered at Chamber of Physicians and Chambers of Nurses providing unit or National Health Fund. <sup>g</sup> Including master nurses. <sup>h</sup> Since 2003 excluding beds in hospital wards located in emergency stations; since 2008 including beds and 5 on page 288. <sup>l</sup> Including nursery wards. <sup>m</sup> Data concern activity performed in voivodship area, including outdoor events.



2007	2008	2009	2010	2011	SPECIFICATION	No.
<b>WYCHOWANIE (dok.)</b>						
<i>TION<sup>a</sup> (cont.)</i>						
360,9	354,2	342,7	328,0	310,6	Students of higher education institutions <sup>b</sup> (as of 30 XI) in thous.	1
75,8	75,3	77,9	83,0	84,7	Graduates of higher education institutions <sup>bc</sup> in thous.	2
35,9	37,4	35,0	36,4	36,7	Students of schools for adults (as of beginning of the school year) in thous.	3
7,2	8,1	8,3	8,5	8,9	Graduates of schools for adults in thous.	4
99,6	104,9	113,8	123,8	133,2	Pre-primary education (as of beginning of the school year): places in nursery schools in thous.	5
127,8	135,9	149,4	161,3	177,5	children <sup>d</sup> in thous.	
99,2	105,7	113,4	120,6	128,3	in nursery schools	6
28,5	29,6	34,5	37,8	44,6	in pre-primary sections in primary schools	7
500	530	549	539	543	Children in nursery schools (as of beginning of the school year) per 1000 children aged 3–6	8
<b>OPIEKA SPOŁECZNA</b>						
<b>SOCIAL WELFARE</b>						
12167	11896	12253	12239	12148	Medical personnel <sup>ef</sup> (as of 31 XII):	
1609	1498	1466	1310	1385	doctors	9
25534	25320	25911	25545	26369	dentists	10
44,2	46,6	46,2	45,9	46,1	nurses <sup>g</sup>	11
1741	1817	1850	1974	2071	Beds in general hospitals <sup>h</sup> (as of 31 XII) per 10 thous. population	12
1707	1740	1940	1990	2456	In-patients in general hospitals per 10 thous. population	13
1113	1191	1357	1485	1495	Out-patient health care institutions <sup>i</sup> (as of 31 XII)	14
4662	4370	3848	3547	3536	Generally available pharmacies <sup>k</sup> (as of 31 XII)	15
6,4	6,7	6,9	6,6	6,9	Number of population (as of 31 XII) per 1 pharmacy	16
0,7	0,7	0,8	0,8	0,9	Consultations provided within the scope of out-patient health care per capita:	
27,4	27,3	27,8	28,6	32,8	medical	17
					dental	18
					Children in nurseries <sup>l</sup> (as of 31 XII) per 1000 children up to age 3	19
<b>TURYSTYKA</b>						
<b>TOURISM</b>						
995	995	991	987	986	Public libraries (including branches; as of 31 XII)	20
3241	3262	3290	3271	3276	Public library collections (as of 31 XII) per 1000 population in vol.	21
168	168	178	182	181	Public library borrowers per 1000 population	22
3034	2918	2880	2829	2856	Public library loans in vol.:	
18,1	17,4	16,2	15,6	15,8	per 1000 population	23
2,9	3,3	3,1	3,5	3,5	per borrower	24
440	501	495	541	555	Seats in theatres and music institutions (as of 31 XII) per 1000 population	25
104	102	113	115	116	Audience in theatres and music institutions <sup>m</sup> per 1000 population	26
616	622	639	891	894	Museums with branches (as of 31 XII)	27
					Museum and exhibition visitors per 1000 population	28

scowymi ośrodkami dydaktycznymi, bez szkół resortu obrony narodowej oraz resortu spraw wewnętrznych i administracji; bez cudzoziemców. *c* Z poprzedniego roku placówek — zespolami wychowania przedszkolnego i punktami przedszkolnymi; od 2006 r. bez wychowania przedszkolnego w zakładach opieki zdrowotnej. *e* Łącznie z Lekarskich, pielęgniarzskich, która realizuje świadczenia zdrowotne w ramach środków publicznych; od 2005 r. bez osób, dla których głównym miejscem pracy jest *h* Od 2003 r. bez łóżek na oddziałach szpitalnych przy stacjach pogotowia ratunkowego; od 2008 r. łącznie z łóżkami i inkubatorami dla noworodków, bez miejsc oddziałami żłobkowymi. *m* Dane dotyczą działalności prowadzonej na terenie województwa, łącznie z imprezami organizowanymi w plenerze. *ing* centres in another locations, excluding academies of the Ministry of National Defence and of the Ministry of the Interior and Administration; excluding foreigners. type, pre-primary education groups and pre-primary points; since 2006 excluding pre-primary education in health care institutions. *e* Including interns. *f* Since 2002 publicly funded medical services; since 2005 excluding persons for whom the main workplace are university, social welfare, public administration or territorial self-government incubators for newborns, excluding day places in hospital wards. *i*, *k* See general notes to the chapter "Health care and social welfare": *i* — item 3 on page 268, *k* — item

**I. WAŻNIEJSZE DANE O WOJEWÓDZTWIE (cd.)**  
**MAJOR DATA ON THE VOIVODSHIP (cont.)**

Lp.	WYSZCZEGÓLNIENIE	2000	2003	2004	2005	2006
KULTURA. CULTURE.						
1	Kina stałe (stan w dniu 31 XII) .....	78	66	64	64	52
2	Miejsca na widowni w kinach stałych (stan w dniu 31 XII) na 1000 ludności.....	7,9	7,8	8,2	8,3	7,7
3	Widzowie w kinach stałych na 1000 ludności.....	1078	1392	1625	1270	1486
Abonenci (stan w dniu 31 XII) na 1000 ludności:						
4	radiowi.....	241	235	237	234	210
5	telewizyjni.....	234	227	228	225	203
6	Turystyczne obiekty zbiorowego zakwaterowania (stan w dniu 31 VII)	299	334	352	332	331
7	w tym hotele.....	71	116	118	120	117
8	Miejsca noclegowe (stan w dniu 31 VII) na 10 tys. ludności .....	59,6	70,7	74,1	71,8	71,2
9	Korzystający z noclegów na 1000 ludności.....	316	341	387	420	449
ROLNICTWO <sup>a</sup>   AGRICULTURE <sup>a</sup>						
10	Użytki rolne (stan w czerwcu) w tys. ha .....	2354,8	2109,0	2136,4	2135,7	2135,7
11	w tym w dobrej kulturze rolnej w % .....	x	x	x	x	x
12	Powierzchnia zasiewów (stan w czerwcu) <sup>c</sup> w tys. ha .....	1590,1	1296,7	1358,9	1349,7	1392,2
w tym w %:						
13	zboża podstawowe (łącznie z mieszankami zbożowymi).....	69,5	73,7	72,5	72,9	72,4
14	w tym: pszenica.....	10,5	10,1	9,9	10,0	10,9
15	żyto.....	28,8	23,9	23,6	22,9	22,7
16	ziemniaki .....	14,2	9,2	7,2	5,8	7,2
17	buraki cukrowe .....	1,9	1,6	1,9	1,6	1,7
Zbiory w tys. t:						
18	zboża podstawowe (łącznie z mieszankami zbożowymi) .....	2192,3	2419,8	2769,4	2601,0	2111,3
19	w tym: pszenica .....	445,6	428,6	484,8	456,7	414,1
20	żyto .....	765,4	667,4	779,5	691,7	562,0
21	ziemniaki <sup>d</sup> .....	4240,8	2071,4	1844,6	1262,8	1343,6
22	buraki cukrowe.....	961,8	767,2	972,5	907,1	1020,0
Plony z 1 ha w dt:						
23	zboża podstawowe (łącznie z mieszankami zbożowymi) .....	19,8	25,3	28,1	26,4	20,9
24	w tym: pszenica .....	26,8	32,6	36,1	33,7	27,3
25	żyto .....	16,7	21,6	24,3	22,3	17,8
26	ziemniaki <sup>d</sup> .....	187	173	188	160	135
27	buraki cukrowe.....	317	362	373	409	433
Zwierzęta gospodarskie:						
bydło (stan w czerwcu):						
28	w tysiącach sztuk.....	926,5	924,8	949,8	954,3	984,6
29	na 100 ha użytków rolnych w szt. ....	39,3	43,8	44,5	44,7	46,1
trzoda chlewna (stan w końcu lipca):						
30	w tysiącach sztuk.....	1821,6	1950,5	1824,7	2026,6	2066,4
31	na 100 ha użytków rolnych w szt. ....	77,4	92,5	85,4	94,9	96,8
Produkcja na 1 ha użytków rolnych:						
32	żywca rzeźnego w przeliczeniu na mięso (łącznie z tłuszczami i podrobami) <sup>e</sup> w kg .....	161,1	207,9	190,0	212,7	228,8
33	mleka krowiego w l.....	796	959	957	1026	1068

<sup>a</sup> Dane według siedziby użytkownika gospodarstwa; użytki rolne bez gruntów niestanowiących gospodarstw rolnych. <sup>b</sup> Dane Powszechnego Spisu Rolnego 2010. cielęce, wieprzowe, baranie, końskie, drobiowe, kozie, królicze i dziczyzna; w wadze poubojowej ciepłej.

<sup>a</sup> Data are presented according to the official residence of the land user; agricultural land excluding non-farm land. <sup>b</sup> Data of the Agricultural Census 2010. <sup>c</sup> Since horseflesh, poultry, goat, rabbit and game; in post-slaughter warm weight.

2007	2008	2009	2010	2011	SPECIFICATION	No.
<b>TURYSTYKA (dok.)</b>						
<b>TOURISM (cont.)</b>						
50	55	53	56	59	Fixed cinemas (as of 31 XII)	1
8,0	8,3	8,1	8,2	8,4	Seats in fixed cinemas (as of 31 XII) per 1000 population	2
1548	1514	1666	1544	1645	Audience in fixed cinemas per 1000 population	3
Subscribers (as of 31 XII) per 1000 population:						
203	189	180	176	174	radio	4
196	182	173	170	168	television	5
320	325	376	405	391	Collective tourist accommodation establishments (as of 31 VII)	6
117	135	148	156	162	of which hotels	7
69,0	77,9	78,0	82,3	80,9	Number of beds (as of 31 VII) per 10 thous. population	8
482	521	534	606	628	Tourists accommodated per 1000 population	9
<b>LEŚNICTWO</b>						
<b>AND FORESTRY</b>						
2194,5	2138,0	2190,3	2016,8 <sup>b</sup>	2071,0	Agricultural land (as of June) in thous. ha	10
95,3	96,9	96,5	94,6 <sup>b</sup>	95,4	of which in good agricultural condition in %	11
1398,5	1381,4	1421,0	1208,8 <sup>b</sup>	1189,7	Sown area (as of June) <sup>c</sup> in thous. ha	12
of which in %:						
72,6	73,5	73,2	72,9	71,9	basic cereals (including cereal mixed)	13
9,3	9,4	9,8	10,5	8,9	of which: wheat	14
19,7	21,1	20,6	16,5	17,4	rye	15
5,9	5,9	6,0	4,5	4,4	potatoes	16
1,6	1,2	1,0	1,0	1,1	sugar beets	17
Crop production in thous. t:						
2576,5	2747,3	2837,0	2405,7	2212,9	basic cereals (including cereal mixed)	18
428,5	461,1	486,9	439,2	339,8	of which: wheat	19
555,0	672,5	647,1	453,6	413,6	rye	20
1656,1	1568,8	1404,0	1210,1	1114,1	potatoes <sup>d</sup>	21
944,7	614,0	692,9	528,1	504,2	sugar beets	22
Yields per 1 ha in dt:						
25,4	27,1	27,3	27,3	25,9	basic cereals (including cereal mixed)	23
33,1	35,3	34,9	34,6	32,2	of which: wheat	24
20,1	23,1	22,1	22,8	20,0	rye	25
201	191	166	219	209	potatoes <sup>d</sup>	26
432	382	479	449	400	sugar beets	27
Livestock:						
cattle (as of June):						
1005,8	1038,7	989,8	1059,5 <sup>b</sup>	1016,7	in thousand heads	28
45,8	48,6	45,2	52,5 <sup>b</sup>	49,1	per 100 ha of agricultural land in heads	29
pigs (as of the end of July):						
1926,4	1562,2	1331,8	1440,2 <sup>b</sup>	1299,7	in thousand heads	30
87,8	73,1	60,8	71,4 <sup>b</sup>	62,8	per 100 ha of agricultural land in heads	31
Production per 1 ha of agricultural land:						
of animals for slaughter in terms of meat (including fats and pluck) <sup>e</sup>						
217,4	213,2	215,6	265,4	260,9	in kg	32
1049	1159	1120	1375	1280	of cows' milk in l	33

<sup>c</sup> Od 2010 r. bez powierzchni upraw trwałych, ogrodów przydomowych oraz upraw na przyoranie (nawozy zielone). <sup>d</sup> Łącznie z ogrodami przydomowymi. <sup>e</sup> Wołowe, 2010 excluding permanent crops, kitchen gardens as well as area intended for ploughing (green fertilizers). <sup>d</sup> Including kitchen gardens. <sup>e</sup> Beef, veal, pork, mutton,

## I. WAŻNIEJSZE DANE O WOJEWÓDZTWIE (cd.)

MAJOR DATA ON THE VOIVODSHIP (cont.)

Lp.	WYSZCZEGÓLNIENIE	2000	2003	2004	2005	2006
ROLNICTWO <sup>a</sup>   AGRICULTURE <sup>a</sup>						
1	Skup produktów rolnych na 1 ha użytków rolnych: ziarno zbóż podstawowych (łącznie z mieszankami zbożowymi) w kg.....	291	142	148	180	147
2	ziemniaki w kg.....	35	49	43	30	29
3	buraki cukrowe w kg.....	408	364	445	425	478
4	żywiec rzeźny w przeliczeniu na mięso (łącznie z tłuszczami) <sup>b</sup> w kg	92	150	143	166	182
5	mleko krowie w l.....	518	663	709	815	800
Zużycie nawozów <sup>c</sup> w przeliczeniu na czysty składnik na 1 ha użytków rolnych w kg:						
6	mineralnych lub chemicznych (łącznie z wieloskładnikowymi) .....	76,1	74,3	78,0	78,7	108,4
7	wapniowych .....	54,1	52,0	54,7	54,6	47,6
8	Ciągniki rolnicze <sup>e</sup> na 100 ha użytków rolnych w szt. ....	7,6	9,1	8,9	9,7	.
9	Powierzchnia gruntów leśnych (stan w dniu 31 XII) w tys. ha .....	788,9	795,0	795,7	798,5	803,8
Powierzchnia lasów (stan w dniu 31 XII):						
10	w tysiącach hektarów .....	778,2	783,6	784,3	787,0	792,1
11	na 1 mieszkańca w ha.....	0,152	0,153	0,152	0,153	0,153
12	Lesistość (stan w dniu 31 XII) w % .....	21,9	22,0	22,1	22,1	22,3
13	Pozyskanie drewna (grubizny) na 100 ha powierzchni lasów w m <sup>3</sup> .....	198,7	216,1	230,2	228,1	226,3
PRZE INDU						
Produkcja sprzedana przemysłu:						
14	w milionach złotych (ceny bieżące) .....	.	.	.	134376,6	158084,5
15	2005 = 100 (ceny stałe).....	.	.	.	100,0	115,1
16	na 1 zatrudnionego w zł (ceny bieżące) .....	.	.	.	401263	456779
17	na 1 mieszkańca w zł (ceny bieżące) .....	.	.	.	26091	30609
BUDO CONST						
Sprzedaż produkcji budowlano-montażowej <sup>f</sup> (ceny bieżące):						
18	w milionach złotych .....	.	.	.	9074,0	11261,5
19	w tym sektor prywatny w %.....	.	.	.	95,6	95,8
20	na 1 mieszkańca w zł .....	.	.	.	1762	2181
TRANSPORT   ŁĄCZNOŚĆ TRANSPORT AND COMMUNI						
Linie kolejowe eksploatowane normalnotorowe <sup>g</sup> :						
21	w kilometrach .....	1782	1701	1709	1710	1707
22	na 100 km <sup>2</sup> powierzchni ogólnej w km.....	5,0	4,8	4,8	4,8	4,8
Drogi publiczne o twardej nawierzchni (miejskie i zamiejskie):						
23	w kilometrach .....	28545	27934	28824	29567	30032
24	na 100 km <sup>2</sup> powierzchni ogólnej w km.....	80,2	78,5	81,0	83,1	84,5
Samochody osobowe zarejestrowane <sup>h</sup> :						
25	w tysiącach sztuk .....	1472,6	1739,9	1821,2	1904,0	2078,4
26	na 1000 ludności .....	288	339	354	369	402

<sup>a</sup> Dane według siedziby użytkownika gospodarstwa; użytki rolne bez gruntów niestanowiących gospodarstw rolnych. <sup>b</sup> Wołowe, cielęce, wieprzowe, baranie, końskie w czerwcu. <sup>f</sup> Zrealizowanej przez podmioty budowlane — według miejsca wykonywania robót; dane dotyczą podmiotów gospodarczych, w których liczba pracujących kolejowej. <sup>h</sup> W 2011 r. łącznie z posiadającymi pozwolenia czasowe wydane w końcu roku.

<sup>a</sup> Data are presented according to the official residence of the land user; agricultural land excluding non-farm land. <sup>b</sup> Beef, veal, pork, mutton, horseflesh and poultry; <sup>f</sup> Realized by construction units — by place of performing works; data concern economic entities employing more than 9 persons. <sup>g</sup> Data concern rail network of Polskie at the end of the year.

2007	2008	2009	2010	2011	SPECIFICATION	No.
LEŚNICTWO (dok.) AND FORESTRY (cont.)						
					Procurement of agricultural products per 1 ha of agricultural land:	
110	111	182	228	225	basic cereal grains (including cereal mixed) in kg	1
26	30	27	27	30	potatoes in kg	2
430	289	316	247	250	sugar beets in kg	3
168	167	171	217	223	animals for slaughter in terms of meat (including fats) <sup>b</sup> in kg	4
775	824	827	878	892	cows' milk in l	5
					Consumption of fertilizers <sup>c</sup> in terms of pure ingredient per 1 ha of agricultural land in kg:	
110,6	115,5	92,3	96,7 <sup>d</sup>	99,7	mineral or chemical (including mixed fertilizers)	6
26,0	23,3	16,0	22,8 <sup>d</sup>	23,7	lime	7
10,5	10,3	10,1	10,6 <sup>d</sup>	.	Agricultural tractors <sup>e</sup> per 100 ha of agricultural land in units	8
805,6	808,9	814,0	820,7	822,3	Forest land (as of 31 XII) in thous. ha	9
					Forest areas (as of 31 XII):	
793,9	797,1	802,1	808,8	810,2	in thousand hectares	10
0,153	0,153	0,154	0,154	0,153	per capita in ha	11
22,3	22,4	22,6	22,7	22,8	Forest cover (as of 31 XII) in %	12
231,7	229,4	226,8	230,9	254,1	Removals (timber) per 100 ha of forest area in m <sup>3</sup>	13
MYSŁ STRY						
					Sold production of industry:	
170849,6	184379,9	181570,0	199318,9	229106,8	in million zlotys (current prices)	14
124,3	132,5	132,8	141,0	143,8	2005 = 100 (constant prices)	15
470888	488261	501317	557088	633930	per employee in zl (current prices)	16
32992	35492	34825	37918	43439	per capita in zl (current prices)	17
WNICTWO RUCTION						
					Sales of construction and assembly production <sup>f</sup> (current prices):	
13537,5	16406,1	17098,8	17247,8	19645,2	in million zlotys	18
96,5	96,3	96,4	98,8	99,2	of which private sector in %	19
2614	3158	3279	3281	3725	per capita in zl	20
— stan w dniu 31 XII CATIONS — as of 31 XII						
					Railway lines operated — standard gauge <sup>g</sup> :	
1708	1746	1766	1683	1709	in kilometres	21
4,8	4,9	5,0	4,7	4,8	per 100 km <sup>2</sup> of total area in km	22
					Hard surface public roads (urban and non-urban):	
30567	31012	32973	33700	34588	in kilometres	23
86,0	87,2	92,7	94,8	97,3	per 100 km <sup>2</sup> of total area in km	24
					Registered passenger cars <sup>h</sup> :	
2284,8	2518,9	2522,0	2619,4	2737,9	in thousand units	25
440	484	483	497	518	per 1000 population	26

i drobiowie; w wadze poubojowej ciepłej. c Pod zbiory danego roku. d Dane Powszechnego Spisu Rolnego 2010. e Do 2004 r. stan w dniu 31 XII, od 2005 r. stan przekracza 9 osób. g Dane dotyczą sieci kolejowej Polskich Kolei Państwowych (PKP) oraz od 2005 r. również innych podmiotów będących zarządcami infrastruktury

in post-slaughter warm weight. c In crop production during a given year. d Data of the Agricultural Census 2010. e Until 2004 as of 31 XII, since 2005 as of June. Koleje Państwowe (PKP) as well as since 2005 of other entities which are administrators of railway infrastructure. h In 2011 including having temporary permission given

**I. WAŻNIEJSZE DANE O WOJEWÓDZTWIE (cd.)**  
**MAJOR DATA ON THE VOIVODSHIP (cont.)**

Lp.	WYSZCZEGÓLNIENIE	2000	2003	2004	2005	2006
<b>TRANSPORT I ŁĄCZNOŚĆ</b> <b>TRANSPORT AND COMMUNI</b>						
1	Placówki pocztowe <sup>a</sup> :					
	w liczbach bezwzględnych .....	886	854	870	865	871
2	na 100 tys. ludności .....	17,3	16,6	16,9	16,8	16,8
3	Telefoniczne łącza główne <sup>b</sup> :					
	w tysiącach .....	1762,0	1907,1	2012,6	1878,3	1834,1
4	na 1000 ludności .....	344,5	371,3	391,1	364,2	354,6
HAN TRA						
5	Sprzedż detaliczna towarów (ceny bieżące):					
	w milionach złotych .....	94589,7	112612,1	120338,9	123774,3	140959,2
6	na 1 mieszkańca w zł .....	18506	21950	23414	24033	27293
7	Sklepy (stan w dniu 31 XII) w tys. ....	60,7	$\frac{51,1}{60,1}$ <sup>c</sup>	46,4	54,3	50,3
8	Liczba ludności (stan w dniu 31 XII) na 1 sklep .....	84	$\frac{100}{85}$ <sup>c</sup>	111	95	103
FINANSE PUBLIC						
<b>Budżety gmin<sup>e</sup></b>						
Dochody:						
9	w milionach złotych .....	8353,4 <sup>f</sup>	4232,6	4795,5	5394,2	6429,7
10	na 1 mieszkańca w zł .....	1807 <sup>f</sup>	1433	1619	1817	2158
Wydatki:						
11	w milionach złotych .....	8945,6 <sup>f</sup>	4268,5	4878,5	5515,3	6491,3
12	na 1 mieszkańca w zł .....	1936 <sup>f</sup>	1445	1647	1857	2179
<b>Budżety miast na prawach powiatu</b>						
Dochody:						
13	w milionach złotych .....	948,1 <sup>f</sup>	5912,3	7175,6	8722,4	10081,4
14	na 1 mieszkańca w zł .....	1937 <sup>f</sup>	2717	3295	4000	4614
Wydatki:						
15	w milionach złotych .....	1029,3 <sup>f</sup>	6162,7	7537,4	8871,4	9627,6
16	na 1 mieszkańca w zł .....	2103 <sup>f</sup>	2832	3461	4068	4406
<b>Budżety powiatów</b>						
Dochody:						
17	w milionach złotych .....	1913,1 <sup>f</sup>	1229,8	1421,9	1584,1	1781,9
18	na 1 mieszkańca w zł .....	414 <sup>f</sup>	416	480	533	598
Wydatki:						
19	w milionach złotych .....	1944,8 <sup>f</sup>	1257,5	1435,0	1580,9	1832,3
20	na 1 mieszkańca w zł .....	421 <sup>f</sup>	426	485	532	615
<b>Budżet województwa</b>						
Dochody:						
21	w milionach złotych .....	397,0	502,0	1481,9	1592,1	2121,3
22	na 1 mieszkańca w zł .....	78	98	288	309	411
Wydatki:						
23	w milionach złotych .....	406,6	517,2	1078,0	1697,3	2361,8
24	na 1 mieszkańca w zł .....	80	101	210	330	457

<sup>a</sup> Dane dotyczą poczty publicznej; w 2000 r. placówki pocztowe i placówki usług telekomunikacyjnych. <sup>b</sup> Dane dotyczą operatorów telekomunikacyjnych sieci pu porównywalnie z 2000 r. <sup>d</sup> Przeliczeń danych na 1 mieszkańca za 2000 r. dokonano przy przyjęciu skorygowanej liczby ludności uwzględniającej wyniki Narodowego miasta na prawach powiatu. <sup>f</sup> Dane nieporównywalne z danymi za lata 2003—2011 w związku ze zmianą ustroju m.st. Warszawy.

<sup>a</sup> Data concern public post; in 2000 post offices and telecommunication service offices. <sup>b</sup> Data concern operators of the public telecommunication network. <sup>c</sup> Due parable with 2000. <sup>d</sup> Calculations of data per capita for 2000 are based on the revised number of population, which considers the results of Population and Housing comparable with data for 2003—2011 due to change of Capital City Warszawa system.

2007	2008	2009	2010	2011	SPECIFICATION	No.
— stan w dniu 31 XII (dok.)						
CATIONS — as of 31 XII (cont.)						
883	874	886	893	926	Post offices <sup>a</sup> :	1
17,0	16,8	17,0	17,0	17,5	in absolute numbers	2
1737,3	1644,6	1521,5	1652,0	1295,9	per 100 thous. population	3
334,8	316,0	291,3	313,7	245,2	Fixed main line <sup>b</sup> :	4
					in thousands	
					per 1000 population	
DEL						
DE						
156419,3	175421,5	183052,7	185504,2	200046,0	Retail sales (current prices):	5
30206	33767	35109	35290	37929	in million zlotys	6
48,0	49,9	48,4	49,3	46,1	per capita in zł	7
108	104	108	107	115	Shops (as of 31 XII) in thous.	8
					Population (as of 31 XII) per 1 shop	
PUBLICZNE <sup>d</sup>						
FINANCE <sup>d</sup>						
7075,6	7726,9	7989,7	8719,0	9247,8	Budgets of gminas <sup>e</sup>	9
2366	2572	2645	2828	2987	Revenue:	10
6992,2	8051,2	8743,1	9321,0	9568,9	in million zlotys	11
2338	2680	2894	3023	3091	per capita in zł	12
					Expenditure:	
					in million zlotys	
					per capita in zł	
					Budgets of cities with powiat status	
					Revenue:	
11421,6	12046,9	11936,0	12405,7	13302,9	in million zlotys	13
5220	5500	5442	5707	6106	per capita in zł	14
					Expenditure:	
10735,4	12359,7	13389,8	14346,8	14404,1	in million zlotys	15
4906	5643	6105	6600	6611	per capita in zł	16
					Budgets of powiats	
					Revenue:	
1963,3	2210,1	2331,5	2648,3	2711,8	in million zlotys	17
657	736	772	859	876	per capita in zł	18
					Expenditure:	
1945,1	2219,2	2490,5	2783,1	2765,0	in million zlotys	19
650	739	824	903	893	per capita in zł	20
					Budget of voivodship	
					Revenue:	
2482,6	2560,2	2950,9	2452,9	2457,7	in million zlotys	21
479	493	566	467	466	per capita in zł	22
					Expenditure:	
2728,3	3079,2	3244,3	2508,6	2595,4	in million zlotys	23
527	593	622	477	492	per capita in zł	24

bliczej. c W związku ze zmianą w 2004 r. metody badania sklepów, dane za 2003 r. podano w dwóch ujęciach: w liczniku — porównywalnie z 2004 r., w mianowniku — Spisu Powszechnego Ludności i Mieszkań 2002 w podziale administracyjnym obowiązującym w 2000 r. e Bez dochodów i wydatków gmin mających również status

to change in the method of shop survey in 2004, the data for 2003 are presented in two approaches: in numerator — comparable with 2004, in denominator — census 2002 in the administrative division obligatory in 2000. e Excluding revenue and expenditure of gminas which are also cities with powiat status. f Data are not

**I. WAŻNIEJSZE DANE O WOJEWÓDZTWIE (dok.)**  
**MAJOR DATA ON THE VOIVODSHIP (cont.)**

Lp.	WYSZCZEGÓLNIENIE	2000	2003	2004	2005	2006
<b>INWESTYCJE.</b>						
<b>INVESTMENTS.</b>						
1	Nakłady inwestycyjne (ceny bieżące):					
2	w milionach złotych .....	41930,0 <sup>a</sup>	25697,3	27285,8	29018,7	33284,3
2	na 1 mieszkańca w zł .....	8203 <sup>a</sup>	5009	5309	5634	6445
3	Udział w nakładach inwestycyjnych (ceny bieżące) w %:					
3	przemysłu .....	.	.	.	.	.
4	transportu i gospodarki magazynowej .....	.	.	.	.	.
5	informacji i komunikacji .....	.	.	.	.	.
6	obsługi rynku nieruchomości <sup>Δ</sup> .....	.	.	.	.	.
7	Wartość brutto środków trwałych (stan w dniu 31 XII; bieżące ceny ewidencyjne):					
7	w milionach złotych .....	298304,6 <sup>a</sup>	361999,4	378207,3	396704,4	407013,2
8	na 1 mieszkańca w zł .....	58319 <sup>a</sup>	70486	73495	76915	78700
9	Udział w wartości brutto środków trwałych (stan w dniu 31 XII; bieżące ceny ewidencyjne) w %:					
9	przemysłu .....	.	.	.	.	.
10	transportu i gospodarki magazynowej <sup>b</sup> .....	.	.	.	.	.
11	informacji i komunikacji .....	.	.	.	.	.
12	obsługi rynku nieruchomości <sup>Δ</sup> .....	.	.	.	.	.
<b>PODMIOTY GOSPODARKI NARODOWEJ W</b>						
<b>ENTITIES OF THE NATIONAL ECONOMY</b>						
13	Ogółem: w tysiącach .....	520,4	575,6	585,5	601,7	609,6
14	na 10 tys. ludności .....	1017	1121	1138	1167	1179
15	Osoby prawne i jednostki organizacyjne niemające osobowości prawnej:					
15	w tysiącach .....	128,4	145,7	153,5	159,2	166,4
16	2000 = 100 .....	100,0	113,5	119,6	124,0	129,6
17	w tym:					
17	przedsiębiorstwa państwowe .....	0,4	0,3	0,3	0,2	0,2
18	spółdzielnie .....	3,3	3,3	3,3	3,3	3,3
19	spółki handlowe .....	44,4	56,6	60,4	63,6	68,4
20	w tym z udziałem kapitału zagranicznego .....	15,0	17,1	18,0	19,1	20,6
21	spółki cywilne .....	54,0	51,3	51,4	51,8	52,2
22	Osoby fizyczne prowadzące działalność gospodarczą:					
22	w tysiącach .....	392,0	429,9	432,0	442,5	443,2
23	2000 = 100 .....	100,0	109,7	110,2	112,9	113,1
24	na 10 tys. ludności .....	766	837	839	858	857
<b>RACHUNKI</b>						
<b>REGIONAL</b>						
25	Produkt krajowy brutto:					
25	w milionach złotych (ceny bieżące) .....	152079	175146	191303	209167	229223
26	rok poprzedni = 100 (ceny stałe) .....	.	.	104,7	106,4	108,9
27	na 1 mieszkańca <sup>e</sup> w zł (ceny bieżące) .....	29753	34139	37222	40613	44383
28	Wartość dodana brutto (ceny bieżące):					
28	w milionach złotych .....	135294	154623	170016	184285	201360
29	na 1 mieszkańca <sup>e</sup> w zł .....	26469	30139	33080	35782	38988
30	Dochody do dyspozycji brutto w sektorze gospodarstw domowych:					
30	w milionach złotych (nominalne) .....	91046	102418	107654	111037	118159
31	rok poprzedni = 100 (realne) .....	.	100,6	101,9	101,0	105,2
32	na 1 mieszkańca <sup>e</sup> w zł (nominalne) .....	17813	19963	20946	21560	22879

<sup>a</sup> Dane nieporównywalne z danymi za lata 2003–2011 w związku z nowelizacją ustawy o rachunkowości. <sup>b</sup> Łącznie z wartością dróg publicznych, ulic i placów. Roczniaka. <sup>c</sup> Dane obliczono na podstawie liczby ludności uwzględniającej wyniki Narodowego Spisu Powszechnego Ludności i Mieszkań 2002.

<sup>a</sup> Data are not comparable with data for 2003–2011 due to amendments of the Act of Accounting. <sup>b</sup> Including value of public roads, streets and squares. <sup>c</sup> Excluding were calculated on the basis of number of population, which considered the results of the Population and Housing Census 2002.



2007	2008	2009	2010	2011	SPECIFICATION	No.
<b>ŚRODKI TRWAŁE</b>						
<b>FIXED ASSETS</b>						
41545,4	47314,5	45479,9	43333,3	45781,4	<i>Investment outlays (current prices):</i>	1
8023	9108	8723	8244	8680	<i>in million zlotys</i>	2
.	21,6	20,3	22,6	20,8	<i>per capita in zł</i>	
.	13,6	16,7	13,6	15,2	<i>Share in investment outlays (current prices) in %:</i>	
.	11,6	11,0	12,8	10,8	<i>industry</i>	3
.	13,4	14,2	13,7	11,3	<i>transportation and storage</i>	4
					<i>information and communication</i>	5
					<i>real estate activities</i>	6
440015,3	477820,5	513452,2	550436,3	586354,8	<i>Gross value of fixed assets (as of 31 XII; current book-keeping prices):</i>	7
84806	91809	98322	104505	110934	<i>in million zlotys</i>	8
.	22,9	22,4	21,9	22,2	<i>per capita in zł</i>	
.	17,6	17,7	17,9	18,3	<i>Share in gross value of fixed assets (as of 31 XII, current book-keeping prices) in %:</i>	
.	9,8	9,7	10,4	10,1	<i>industry</i>	9
.	17,7	18,2	17,9	17,5	<i>transportation and storage<sup>b</sup></i>	10
					<i>information and communication</i>	11
					<i>real estate activities</i>	12
<b>REJESTRZE REGON<sup>c</sup> — stan w dniu 31 XII</b>						
<b>IN THE REGON REGISTER<sup>c</sup> — as of 31 XII</b>						
627,3	649,4	646,7	681,0	675,1	<i>Total: in thousands</i>	13
1209	1248	1238	1293	1277	<i>per 10 thous. population</i>	14
173,6	178,3	184,2	194,1	203,0	<i>Legal persons and organizational entities without legal personality:</i>	15
135,2	138,8	143,4	151,1	158,1	<i>in thousands</i>	16
					<i>2000 = 100</i>	
					<i>of which:</i>	
0,1	0,1	0,1	0,1	0,1	<i>state owned enterprises</i>	17
3,3	3,2	3,2	3,2	3,1	<i>co-operatives</i>	18
73,8	77,7	82,7	89,3	95,9	<i>commercial companies</i>	19
22,4	23,5	24,3	25,6	26,9	<i>of which with foreign capital participation</i>	20
52,8	52,5	52,2	53,5	54,5	<i>civil law partnerships</i>	21
					<i>Natural persons conducting economic activity:</i>	
453,7	471,1	462,5	487,0	472,1	<i>in thousands</i>	22
115,7	120,2	118,0	124,2	120,4	<i>2000 = 100</i>	23
874	905	886	925	893	<i>per 10 thous. population</i>	24
<b>REGIONALNE<sup>d</sup></b>						
<b>ACCOUNTS<sup>d</sup></b>						
255560	275345	293949	315826	.	<i>Gross domestic product:</i>	25
108,3	105,2	103,2	105,2	.	<i>in million zlotys (current prices)</i>	26
49350	53002	56378	60359	.	<i>previous year = 100 (constant prices)</i>	27
				.	<i>per capita<sup>e</sup> in zł (current prices)</i>	
223571	241031	261226	278162	.	<i>Gross value added (current prices):</i>	28
43173	46397	50102	53161	.	<i>in million zlotys</i>	29
				.	<i>per capita<sup>e</sup> in zł</i>	
126790	137854	151801	160152	.	<i>Gross disposable income in the households sector:</i>	30
105,0	104,6	106,5	103,0	.	<i>in million zlotys (nominal)</i>	31
24484	26536	29115	30608	.	<i>previous year = 100 (real)</i>	32
				.	<i>per capita<sup>e</sup> in zł (nominal)</i>	

<sup>c</sup> Bez osób prowadzących gospodarstwa indywidualne w rolnictwie. <sup>d</sup> Dane za lata 2007—2009 zmieniono w stosunku do opublikowanych w poprzednich edycjach persons tending private farms in agricultural. <sup>d</sup> Data for the year 2007—2009 were revised in relation to data published in the previous editions of the Yearbook. <sup>e</sup> Data

U w a g a. Przeliczeń danych na 1 mieszkańca (1000 ludności itp.) dokonano przyjmując liczbę ludności opracowaną na bazie Narodowego Spisu Powszechnego Ludności i o t e. Calculations of data per capita (1000 population, etc.) were done using number of population compiled on the basis of the Population and Household Census

## II. WYBRANE DANE O PODREGIONACH (NTS 3) I POWIATACH (NTS 4) SELECTED DATA BY SUBREGIONS (NTS 3) AND POWIATS (NTS 4)

Lp. No.	WYSZCZEGÓLNIENIE SPECIFICATION	Powierzchnia <sup>ab</sup> Total area <sup>ab</sup>		Ludność <sup>a</sup> Population <sup>a</sup>							Przyrost naturalny na 1000 ludności Natural increase per 1000 population	
		w km <sup>2</sup> in km <sup>2</sup>	w odsetkach in %	w tys. in thous.	w odsetkach in %	wzrost lub spadek w stosunku do 2010 r. w % increase or decrease in relation to 2010 in %	na 1 km <sup>2</sup> per 1 km <sup>2</sup>		w miastach w % ogółu ludności in urban areas in % of total population			
							2010 <sup>c</sup>	2011	2010 <sup>c</sup>	2011	2010 <sup>c</sup>	2011
1	<b>WOJEWÓDZTWO</b> ..... <i>VOIVODSHIP</i>	<b>35558</b>	<b>100,0</b>	<b>5285,6</b>	<b>100,0</b>	<b>0,4</b>	<b>148</b>	<b>149</b>	<b>64,2</b>	<b>64,2</b>	<b>1,40</b>	<b>0,79</b>
2	<b>Podregion (Subregion)</b> <b>ciechanowsko-</b> <b>-płocki</b> .....	<b>7780</b>	<b>21,9</b>	<b>631,0</b>	<b>11,9</b>	<b>-0,2</b>	<b>81</b>	<b>81</b>	<b>45,9</b>	<b>45,9</b>	<b>0,11</b>	<b>-0,39</b>
	Powiaty: Powiats:											
3	ciechanowski .....	1060	3,0	91,4	1,7	-0,3	87	86	53,1	53,0	1,01	-0,24
4	gostyński .....	615	1,7	46,8	0,9	-0,5	77	76	41,1	41,2	-1,31	-1,98
5	mławski .....	1182	3,3	74,7	1,4	-0,3	63	63	41,2	41,4	0,16	-0,59
6	płocki .....	1796	5,1	110,4	2,1	0,2	61	61	9,0	9,0	0,23	-0,37
7	płoński .....	1380	3,9	89,2	1,7	-0,2	65	65	30,5	30,5	-0,78	-1,58
8	sierpecki .....	852	2,4	53,8	1,0	-0,2	63	63	34,9	34,9	-0,31	-0,37
9	żuromiński .....	807	2,3	40,4	0,8	-0,5	50	50	27,0	27,2	-0,34	0,02
	Miasto na prawach powiatu: City with powiat status:											
10	Płock .....	88	0,2	124,3	2,4	-0,3	1416	1412	100,0	100,0	0,83	0,92
11	<b>Podregion (Subregion)</b> <b>ostrolęcko-</b> <b>-siedlecki</b> .....	<b>12090</b>	<b>34,0</b>	<b>758,1</b>	<b>14,3</b>	<b>-0,2</b>	<b>63</b>	<b>63</b>	<b>37,9</b>	<b>37,9</b>	<b>1,24</b>	<b>0,53</b>
	Powiaty: Powiats:											
12	łosicki .....	772	2,2	32,6	0,6	-0,5	42	42	22,0	22,0	-1,22	-2,18
13	makowski .....	1065	3,0	47,0	0,9	-0,6	44	44	27,6	27,7	0,27	-0,89
14	ostrolęcki .....	2097	5,9	87,6	1,7	0,1	42	42	3,6	3,6	2,14	1,23
15	ostrowski .....	1218	3,4	75,4	1,4	-0,4	62	62	33,0	33,1	0,67	-0,73
16	przasnyski .....	1219	3,4	54,0	1,0	-0,3	44	44	37,7	37,8	1,00	0,54
17	pułtowski .....	827	2,3	51,3	1,0	0,1	62	62	37,3	37,3	-0,51	0,70
18	siedlecki .....	1603	4,5	81,8	1,5	0,0	51	51	2,3	2,2	1,11	0,38
19	sokolowski .....	1131	3,2	56,6	1,1	-0,7	50	50	36,9	37,0	-2,38	-2,82
20	węgrowski .....	1221	3,4	68,0	1,3	-0,5	56	56	28,7	28,8	-0,09	-1,06
21	wyszkowski .....	876	2,5	73,7	1,4	0,1	84	84	37,1	37,1	2,99	1,38
	Miasta na prawach powiatu: Cities with powiat status:											
22	Ostrolęka .....	29	0,1	53,4	1,0	-0,3	1873	1867	100,0	100,0	3,65	3,32
23	Siedlce .....	32	0,1	76,5	1,4	0,2	2395	2401	100,0	100,0	4,39	4,15

a Stan w dniu 31 XII. b Według ewidencji geodezyjnej. c Dane zmieniono w stosunku do opublikowanych w poprzedniej edycji Rocznika; patrz uwagi ogólne do działu a As of 31 XII. b According to geodetic register. c Data were revised in relation to data published in the previous edition of the Yearbook; see general notes to the

i Mieszkań 2011; patrz uwagi ogólne do Rocznika, ust. 11 na str. 14.  
2011; see general notes to the Yearbook, item 11 on page 14.

Saldo migracji wewnętrznych i zagranicznych na pobyt stały <i>Net internal and international migration for permanent residence</i>				Zgony niemowląt na 1000 urodzeń żywych <i>Infant deaths per 1000 live births</i>		Ludność <sup>a</sup> w wieku <i>Population<sup>a</sup> at age</i>						Lp. No.
						poniżej 25 lat <i>below 25 years</i>			65 lat i więcej <i>and more</i>			
w liczbach bezwzględnych <i>in absolute numbers</i>		na 1000 ludności <i>per 1000 population</i>				w % ogółu ludności <i>in % of total population</i>		wzrost lub spadek w stosunku do 2010 r. w % <i>increase or decrease in relation to 2010 in %</i>		w % ogółu ludności <i>in % of total population</i>		
2010	2011	2010 <sup>c</sup>	2011	2010	2011	2010 <sup>c</sup>	2011		2010 <sup>c</sup>	2011		
13377	14354	2,54	2,72	4,51	3,41	28,2	27,7	-1,4	14,4	14,7	2,2	1
-1134	-1201	-1,79	-1,90	6,04	4,27	30,2	29,7	-2,0	13,1	13,5	3,1	2
-372	-284	-4,05	-3,10	6,74	5,27	30,5	29,9	-2,1	12,4	12,7	2,4	3
-132	-154	-2,80	-3,28	4,44	4,74	29,0	28,5	-2,2	13,7	14,4	4,4	4
-80	-198	-1,07	-2,65	6,29	4,75	31,5	31,0	-1,8	13,4	13,6	1,4	5
537	299	4,89	2,71	2,44	1,84	31,9	31,4	-1,5	12,8	13,1	2,6	6
-120	-65	-1,34	-0,73	6,22	5,79	30,5	30,0	-1,9	13,4	13,7	2,2	7
-225	-105	-4,16	-1,95	8,26	5,91	32,0	31,4	-2,0	13,3	13,6	1,8	8
-157	-206	-3,86	-5,08	4,81	4,68	31,8	31,3	-2,2	14,5	14,8	1,7	9
-585	-488	-4,68	-3,92	8,55	3,25	26,7	26,2	-2,2	12,8	13,7	6,3	10
-1501	-1811	-1,98	-2,39	5,22	2,92	31,8	31,3	-2,1	13,5	13,6	0,8	11
-95	-91	-2,90	-2,79	2,64	—	31,0	30,5	-2,2	16,2	16,2	-0,8	12
-157	-241	-3,31	-5,12	3,74	—	31,7	31,2	-2,3	14,0	14,0	-0,2	13
-4	5	-0,05	0,06	8,24	4,02	35,2	34,7	-1,4	12,8	12,6	-0,9	14
-197	-277	-2,60	-3,67	7,23	1,33	31,3	30,8	-2,2	14,6	14,7	0,3	15
-191	-210	-3,52	-3,88	10,89	3,34	32,8	32,3	-1,9	13,1	13,3	0,9	16
-22	16	-0,43	0,31	9,28	1,79	31,8	31,2	-1,8	12,9	13,1	1,9	17
101	-16	1,24	-0,20	1,03	1,07	33,5	32,9	-1,7	14,7	14,6	-0,7	18
-233	-248	-4,07	-4,37	6,48	9,28	29,6	29,1	-2,5	16,3	16,5	0,2	19
-142	-248	-2,08	-3,64	3,72	4,05	31,2	30,6	-2,2	14,6	14,8	0,4	20
24	-7	0,33	-0,10	3,33	6,06	33,0	32,3	-1,9	12,3	12,4	1,6	21
-323	-354	-6,02	-6,61	3,51	1,81	29,3	28,5	-3,2	10,3	10,8	4,1	22
-262	-140	-3,44	-1,83	3,22	1,15	29,6	28,8	-2,4	11,6	12,1	4,6	23

<sup>a</sup>„Powierzchnia i ludność”, ust. 2 na str. 112 i ust. 11 na str. 115.  
chapter “Area and population”, item 2 on page 112 and item 11 on page 115.

## II. WYBRANE DANE O PODREGIONACH (NTS 3) I POWIATACH (NTS 4) (cd.)

## SELECTED DATA BY SUBREGIONS (NTS 3) AND POWIATS (NTS 4) (cont.)

Lp. No.	WYSZCZEGÓLNIENIE SPECIFICATION	Powierzchnia <sup>ab</sup> Total area <sup>ab</sup>		Ludność <sup>a</sup> Population <sup>a</sup>						Przyrost naturalny na 1000 ludności Natural increase per 1000 population		
		w km <sup>2</sup> in km <sup>2</sup>	w odsetkach in %	w tys. in thous.	w odsetkach in %	wzrost lub spadek w stosunku do 2010 r. w % increase or decrease in relation to 2010 in %	na 1 km <sup>2</sup> per 1 km <sup>2</sup>		w miastach w % ogółu ludności in urban areas in % of total population			
							2011	2010 <sup>c</sup>	2011	2010 <sup>c</sup>	2011	2010 <sup>c</sup>
1	<b>Podregion (Subregion) radomski</b> .....	<b>5763</b>	<b>16,2</b>	<b>624,6</b>	<b>11,8</b>	<b>-0,3</b>	<b>109</b>	<b>108</b>	<b>49,6</b>	<b>49,5</b>	<b>0,43</b>	<b>-0,32</b>
	Powiaty: Powiats:											
2	białobrzezki .....	639	1,8	33,8	0,6	-0,3	53	53	24,1	24,1	1,27	1,03
3	kozienicki.....	916	2,6	62,5	1,2	-0,3	68	68	29,9	29,7	0,62	-0,26
4	lipski .....	740	2,1	36,2	0,7	-0,7	49	49	16,4	16,4	-3,74	-4,05
5	przysuski.....	801	2,3	43,5	0,8	-0,7	55	54	14,4	14,4	-3,16	-3,42
6	radomski.....	1530	4,3	150,0	2,8	0,3	98	98	19,6	19,4	2,62	1,58
7	sztydlowiecki .....	452	1,3	40,8	0,8	-0,2	90	90	30,1	30,1	-1,37	0,20
8	zwoleński.....	573	1,6	37,2	0,7	-0,5	65	65	22,0	22,0	0,48	-2,09
	Miasto na prawach powiatu: City with powiat status:											
9	Radom .....	112	0,3	220,6	4,2	-0,5	1983	1973	100,0	100,0	0,49	-0,41
10	<b>Podregion (Subregion) m.st. Warszawa</b> .....	<b>517</b>	<b>1,5</b>	<b>1708,5</b>	<b>32,3</b>	<b>0,5</b>	<b>3287</b>	<b>3303</b>	<b>100,0</b>	<b>100,0</b>	<b>1,19</b>	<b>0,75</b>
	Miasto na prawach powiatu: City with powiat status:											
11	m.st. Warszawa.....	517	1,5	1708,5	32,3	0,5	3287	3303	100,0	100,0	1,19	0,75
12	<b>Podregion (Subregion) warszawski wschodni</b> .....	<b>5104</b>	<b>14,4</b>	<b>786,8</b>	<b>14,9</b>	<b>1,0</b>	<b>153</b>	<b>154</b>	<b>53,1</b>	<b>53,2</b>	<b>3,15</b>	<b>2,56</b>
	Powiaty: Powiats:											
13	garwoliński .....	1285	3,6	108,5	2,1	0,1	84	84	28,0	28,1	2,18	2,40
14	legionowski.....	390	1,1	108,4	2,1	1,7	273	278	53,8	53,3	5,08	3,41
15	miński.....	1164	3,3	148,1	2,8	0,7	126	127	44,2	44,1	1,36	1,44
16	nowodworski .....	695	2,0	78,1	1,5	0,4	112	112	50,2	50,1	2,59	1,81
17	otwocki.....	616	1,7	121,2	2,3	0,7	195	197	61,8	61,7	2,13	1,03
18	wolomiński.....	954	2,7	222,5	4,2	1,6	229	233	67,5	67,8	4,67	4,09
19	<b>Podregion (Subregion) warszawski zachodni</b> .....	<b>4304</b>	<b>12,1</b>	<b>776,7</b>	<b>14,7</b>	<b>0,9</b>	<b>179</b>	<b>180</b>	<b>49,1</b>	<b>48,9</b>	<b>2,14</b>	<b>1,22</b>
	Powiaty: Powiats:											
20	grodziski.....	367	1,0	86,5	1,6	1,3	233	236	58,1	57,7	1,82	0,59
21	grójcecki.....	1268	3,6	98,6	1,9	0,0	78	78	34,7	34,8	0,06	-1,02
22	piaseczyński.....	621	1,7	166,2	3,1	1,9	263	268	46,2	46,0	4,94	3,73
23	pruszkowski.....	246	0,7	155,5	2,9	1,0	625	631	60,9	60,7	2,23	2,83
24	sochaczewski .....	735	2,1	85,1	1,6	-0,1	116	116	44,9	44,6	1,03	-0,95
25	warszawski zachodni	534	1,5	108,3	2,0	1,3	200	203	36,4	36,2	2,32	0,84
26	żyrardowski .....	533	1,5	76,6	1,4	0,1	144	144	62,7	62,6	0,03	-0,92

a Stan w dniu 31 XII. b Według ewidencji geodezyjnej. c Dane zmieniono w stosunku do opublikowanych w poprzedniej edycji Rocznika; patrz uwagi ogólne działu a As of 31 XII. b According to geodetic register. c Data were revised in relation to data published in the previous edition of the Yearbook; see general notes to the

Saldo migracji wewnętrznych i zagranicznych na pobyt stały <i>Net internal and international migration for permanent residence</i>				Zgony niemowląt na 1000 urodzeń żywych <i>Infant deaths per 1000 live births</i>		Ludność <sup>a</sup> w wieku <i>Population<sup>a</sup> at age</i>						Lp. No.
						poniżej 25 lat <i>below 25 years</i>			65 lat i więcej <i>and more</i>			
w liczbach bezwzględnych <i>in absolute numbers</i>		na 1000 ludności <i>per 1000 population</i>				w % ogółu ludności <i>in % of total population</i>		wzrost lub spadek w stosunku do 2010 r. w % <i>increase or decrease in relation to 2010 in %</i>		w % ogółu ludności <i>in % of total population</i>		
2010	2011	2010 <sup>c</sup>	2011	2010	2011	2010 <sup>c</sup>	2011		2010 <sup>c</sup>	2011		
<b>-1442</b>	<b>-1591</b>	<b>-2,30</b>	<b>-2,54</b>	<b>4,45</b>	<b>3,96</b>	<b>30,4</b>	<b>29,8</b>	<b>-2,2</b>	<b>13,5</b>	<b>13,8</b>	<b>1,5</b>	1
-38	-129	-1,12	-3,81	2,39	2,52	33,3	32,7	-2,1	13,0	13,1	0,7	2
-159	-182	-2,53	-2,91	5,84	1,57	29,8	29,3	-2,2	13,4	13,6	1,8	3
-112	-124	-3,06	-3,41	2,79	9,26	28,5	27,9	-2,8	16,6	16,7	-0,3	4
-188	-161	-4,28	-3,69	2,12	2,53	30,6	30,1	-2,3	16,0	16,1	-0,1	5
189	167	1,27	1,11	2,73	0,62	33,5	32,9	-1,6	11,6	11,8	1,3	6
-50	-70	-1,22	-1,72	4,65	9,07	31,4	30,8	-2,1	13,3	13,4	0,6	7
-73	-127	-1,95	-3,41	6,80	5,36	31,6	31,1	-2,1	14,4	14,4	-0,1	8
-1011	-965	-4,55	-4,37	5,99	5,58	27,9	27,3	-2,6	13,8	14,3	2,8	9
<b>3940</b>	<b>7102</b>	<b>2,32</b>	<b>4,17</b>	<b>3,76</b>	<b>3,45</b>	<b>23,6</b>	<b>23,2</b>	<b>-1,4</b>	<b>17,3</b>	<b>17,6</b>	<b>2,4</b>	10
3940	7102	2,32	4,17	3,76	3,45	23,6	23,2	-1,4	17,3	17,6	2,4	11
<b>6255</b>	<b>5601</b>	<b>8,07</b>	<b>7,16</b>	<b>4,35</b>	<b>2,72</b>	<b>30,7</b>	<b>30,2</b>	<b>-0,4</b>	<b>12,4</b>	<b>12,5</b>	<b>2,3</b>	12
-102	-178	-0,94	-1,64	3,68	2,95	33,7	33,2	-1,5	13,0	13,0	0,6	13
1946	1395	18,48	12,98	8,24	2,49	29,0	28,7	0,4	10,8	11,1	5,4	14
833	766	5,68	5,19	3,99	1,73	30,6	30,2	-0,6	13,2	13,3	1,0	15
71	173	0,91	2,22	4,27	3,41	29,6	29,0	-1,5	12,2	12,4	2,2	16
912	766	7,62	6,34	3,59	5,40	28,8	28,5	-0,5	14,2	14,5	2,3	17
2595	2679	11,95	12,15	3,47	1,85	31,4	31,0	0,4	11,3	11,4	2,9	18
<b>7259</b>	<b>6254</b>	<b>9,49</b>	<b>8,09</b>	<b>4,52</b>	<b>3,48</b>	<b>28,9</b>	<b>28,6</b>	<b>-0,3</b>	<b>13,0</b>	<b>13,3</b>	<b>3,1</b>	19
1191	1053	14,06	12,26	5,16	5,65	28,9	28,6	0,3	13,3	13,5	2,8	20
198	124	2,01	1,26	6,67	2,90	29,2	28,8	-1,3	13,9	14,2	1,6	21
2971	2516	18,43	15,30	4,84	5,73	29,9	29,6	1,1	11,4	11,6	4,4	22
1221	1127	7,97	7,29	2,83	1,14	27,2	26,8	-0,2	13,8	14,2	4,1	23
94	-5	1,10	-0,06	3,10	2,25	29,9	29,4	-1,9	13,2	13,4	1,3	24
1363	1288	12,84	11,98	6,23	1,95	29,2	28,9	0,1	12,6	12,9	3,7	25
221	151	2,89	1,97	3,31	4,86	28,4	28,0	-1,3	13,6	13,8	1,7	26

<sup>a</sup>Powierzchnia i ludność<sup>c</sup>, ust. 2 na str. 112 i ust. 11 na str. 115.

chapter "Area and population", item 2 on page 112 and item 11 on page 115.

**II. WYBRANE DANE O PODREGIONACH (NTS 3) I POWIATACH (NTS 4) (cd.)**  
**SELECTED DATA BY SUBREGIONS (NTS 3) AND POWIATS (NTS 4) (cont.)**

Lp. No.	WYSZCZEGÓLNIENIE SPECIFICATION	Pobór wody na potrzeby gospodarki narodowej i ludności na 1 km <sup>2</sup> w dam <sup>3</sup> <i>Water withdrawal for needs of the national economy and population per 1 km<sup>2</sup> in dam<sup>3</sup></i>		Ścieki przemysłowe i komunalne oczyszczane w % ścieków wymagających oczyszczania <i>Industrial and municipal wastewater treated in % of waste requiring treatment</i>		Ludność korzystająca z oczyszczalni ścieków w % ludności ogółem <sup>a</sup> <i>Population connected to wastewater treatment plants in % of total population<sup>a</sup></i>				
						ogółem <i>total</i>		miasta <i>urban areas</i>	wieś <i>rural areas</i>	
		2010	2011	2010	2011	2010	2011			
1	<b>WOJEWÓDZTWO .....</b> <i>VOIVODSHIP</i>	<b>79,5</b>	<b>77,9</b>	<b>81,4</b>	<b>78,5</b>	<b>53,0</b>	<b>52,6</b>	<b>69,2</b>	<b>22,9</b>	
2	<b>Podregion (Subregion)</b> <b>ciechanowski-</b> <b>plocki .....</b>	<b>7,7</b>	<b>8,4</b>	<b>100,0</b>	<b>99,9</b>	<b>50,4</b>	<b>50,1</b>	<b>91,1</b>	<b>15,3</b>	
	Powiaty: Powiats:									
3	ciechanowski .....	5,6	6,0	100,0	100,0	52,5	52,7	85,7	15,5	
4	gostyński .....	4,8	5,4	99,8	99,8	47,0	47,3	97,2	12,3	
5	mławski .....	4,0	4,0	99,9	100,0	46,3	38,5	73,8	13,5	
6	plocki .....	2,9	4,4	100,0	100,0	25,2	25,7	84,8	19,8	
7	płoński .....	3,4	3,7	100,0	100,0	34,7	35,4	93,3	10,0	
8	sierpecki .....	4,4	5,5	100,0	100,0	44,8	46,4	91,1	22,4	
9	żuromiński .....	3,1	3,3	100,0	94,9	27,2	31,6	96,5	7,4	
	Miasto na prawach powiatu: <i>City with powiat status:</i>									
10	Plock .....	341,0	349,1	100,0	100,0	95,9	96,0	96,0	x	
11	<b>Podregion (Subregion)</b> <b>ostrolecki-</b> <b>siedlecki .....</b>	<b>51,3</b>	<b>54,4</b>	<b>99,8</b>	<b>99,5</b>	<b>47,1</b>	<b>46,3</b>	<b>92,8</b>	<b>18,0</b>	
	Powiaty: Powiats:									
12	łosicki .....	4,1	4,2	100,0	100,0	41,0	42,6	95,7	27,7	
13	makowski .....	4,7	4,6	100,0	100,0	31,7	28,1	94,5	2,6	
14	ostrolecki .....	4,2	4,3	99,8	99,0	31,4	24,9	92,1	22,4	
15	ostrowski .....	3,9	3,9	100,0	100,0	38,0	38,6	87,7	14,4	
16	przasnyski .....	12,8	13,0	100,0	100,0	44,7	45,6	93,6	16,4	
17	pułtuski .....	4,7	4,7	100,0	100,0	36,3	37,3	79,7	12,0	
18	siedlecki .....	5,9	5,2	100,0	100,0	26,0	26,9	98,1	25,3	
19	sokolowski .....	4,3	4,3	100,0	100,0	41,6	40,7	92,5	10,2	
20	węgrowski .....	4,2	3,9	95,2	89,7	31,4	28,5	69,1	12,2	
21	wyszkowski .....	8,7	8,7	100,0	100,0	50,6	51,7	98,1	24,4	
	Miasta na prawach powiatu: <i>Cities with powiat status:</i>									
22	Ostoleka .....	18861,9	20203,6	100,0	100,0	98,3	100,0	100,0	x	
23	Siedlce .....	156,4	151,7	100,0	100,0	96,2	96,1	96,1	x	

<sup>a</sup> Ludność korzystająca — na podstawie szacunku, ludność ogółem — na podstawie bilansu. <sup>b</sup> Stan w dniu 31 XII.

<sup>a</sup> Population connected to — estimated data, the total population — based on balance. <sup>b</sup> As of 31 XII.

Emisja zanieczyszczeń powietrza z zakładów szczególnie uciążliwych w tys. t <i>Emission of air pollutants from plants generating substantial air pollution in thous. t</i>				Odpady (z wyłączeniem odpadów komunalnych) wytworzone na 1 km <sup>2</sup> w t <i>Waste (excluding municipal waste) generated per 1 km<sup>2</sup> in t</i>		Nakłady na środki trwałe (ceny bieżące) na 1 mieszkańca w zł <i>Outlays on fixed assets (current prices) per capita in zł</i>				Powierzchnia o szczególnych walorach przyrodniczych prawnie chroniona <sup>b</sup> na 1 mieszkańca w m <sup>2</sup> <i>Legally protected areas possessing unique environmental value<sup>b</sup> per capita in m<sup>2</sup></i>		Lp. No.
pyłowych particulates		gazowych (łącznie z dwutlenkiem węgla) gases (including carbon dioxide)		Waste (excluding municipal waste) generated per 1 km <sup>2</sup> in t		służące ochronie środowiska in environmental protection		służące gospodarce wodnej in water management		Legally protected areas possessing unique environmental value <sup>b</sup> per capita in m <sup>2</sup>		
2010	2011	2010	2011	2010	2011	2010	2011	2010	2011	2010	2011	
5,2	4,9	29506,8	28580,9	156,2	212,6	241	249	114	57	2003	1997	1
1,2	1,1	6945,2	6849,8	43,4	68,8	406	310	82	93	5365	5380	2
0,3	0,3	365,1	371,5	141,2	345,2	233	326	70	83	4334	4348	3
0,0	0,0	28,0	23,7	18,7	20,2	52	132	68	40	5603	5662	4
0,0	0,0	13,9	13,1	32,7	25,0	68	304	39	42	7922	7949	5
—	—	0,5	0,5	4,5	7,2	310	146	254	202	5480	5467	6
0,1	0,1	45,1	42,8	8,6	11,5	180	256	16	108	5506	5518	7
0,0	0,0	41,8	37,1	33,5	34,4	106	179	57	53	7907	7926	8
0,0	0,0	9,3	8,7	1,5	—	253	206	129	90	14685	14760	9
0,7	0,6	6441,4	6352,6	1003,4	783,0	1299	645	14	60	160	161	10
0,9	0,9	3804,9	4200,5	60,4	64,5	286	278	56	73	2263	2266	11
0,0	0,0	55,6	49,1	2,2	1,7	83	238	15	71	5543	5574	12
0,0	0,0	3,1	2,4	13,9	18,4	35	112	129	117	218	219	13
—	—	1,8	2,0	4,4	4,5	173	311	28	97	108	108	14
0,2	0,2	126,9	130,0	11,1	13,3	251	139	14	50	171	171	15
0,0	0,0	34,8	23,5	83,8	87,6	97	168	24	61	724	727	16
0,0	0,0	18,1	15,4	29,0	51,8	70	159	128	110	2724	2721	17
0,0	0,0	10,5	11,4	6,4	5,9	215	308	88	122	4816	4796	18
0,0	0,0	44,9	52,7	30,2	32,2	55	106	107	111	8122	8180	19
0,0	0,0	13,8	14,6	3,7	4,2	296	362	30	56	6786	6818	20
0,0	0,0	63,1	60,1	29,8	38,5	304	173	3	34	11	11	21
0,4	0,5	3285,3	3698,7	14941,4	15103,4	1803	884	132	39	—	—	22
0,1	0,0	147,0	140,5	1778,1	1921,9	126	353	23	21	56	56	23

**II. WYBRANE DANE O PODREGIONACH (NTS 3) I POWIATACH (NTS 4) (cd.)**  
**SELECTED DATA BY SUBREGIONS (NTS 3) AND POWIATS (NTS 4) (cont.)**

Lp. No.	WYSZCZEGÓLNIENIE SPECIFICATION	Pobór wody na potrzeby gospodarki narodowej i ludności na 1 km <sup>2</sup> w dam <sup>3</sup> <i>Water withdrawal for needs of the national economy and population per 1 km<sup>2</sup> in dam<sup>3</sup></i>		Ścieki przemysłowe i komunal- ne oczyszczane w % ścieków wymagających oczyszczania <i>Industrial and municipal wastewater treated in % of waste requiring treatment</i>		Ludność korzystająca z oczyszczalni ścieków w % ludności ogółem <sup>a</sup> <i>Population connected to wastewater treatment plants in % of total population<sup>a</sup></i>			
						ogółem total	miasta urban areas	wieś rural areas	
		2010	2011	2010	2011	2010	2011		
1	<b>Podregion (Subregion) radomski .....</b>	<b>293,4</b>	<b>280,6</b>	<b>99,9</b>	<b>99,8</b>	<b>57,6</b>	<b>58,5</b>	<b>94,5</b>	<b>23,3</b>
	<i>Powiaty: Powiats:</i>								
2	białobrzeski .....	5,6	5,8	100,0	100,0	22,8	18,5	74,2	0,9
3	koziernicki.....	1800,1	1725,1	99,8	99,5	61,7	63,0	95,3	49,3
4	lipski .....	1,9	2,6	100,0	100,0	27,1	27,3	95,5	13,9
5	przysuski .....	3,3	3,0	100,0	100,0	26,7	29,1	97,6	17,6
6	radomski.....	9,2	6,1	99,6	99,5	36,9	40,2	96,6	26,6
7	szydlowiecki .....	11,3	11,3	100,0	100,0	36,0	36,0	88,0	13,7
8	zwoleński.....	2,2	2,4	99,4	98,4	33,4	34,2	96,8	16,5
	<i>Miasto na prawach powiatu: City with powiat status:</i>								
9	Radom .....	122,1	119,8	100,0	100,0	94,9	95,0	95,0	x
10	<b>Podregion (Subregion) m.st. Warszawa.....</b>	<b>604,6</b>	<b>550,8</b>	<b>65,0</b>	<b>53,1</b>	<b>51,6</b>	<b>51,4</b>	<b>51,4</b>	<b>x</b>
	<i>Miasto na prawach powiatu: City with powiat status:</i>								
11	m.st. Warszawa.....	604,6	550,8	65,0	53,1	51,6	51,4	51,4	x
12	<b>Podregion (Subregion) warszawski wschodni.....</b>	<b>16,0</b>	<b>16,1</b>	<b>99,8</b>	<b>99,8</b>	<b>53,7</b>	<b>51,5</b>	<b>76,6</b>	<b>23,0</b>
	<i>Powiaty: Powiats:</i>								
13	garwoliński .....	7,3	7,3	99,2	98,9	38,5	39,8	92,4	19,3
14	legionowski.....	95,6	94,4	100,0	99,9	63,5	65,4	83,7	44,6
15	miński.....	13,3	13,0	99,2	99,3	46,6	48,6	84,8	19,9
16	nowodworski .....	5,2	6,3	100,0	99,5	52,7	53,7	87,6	19,7
17	otwocki .....	10,6	11,1	100,0	100,0	73,7	53,2	68,3	29,0
18	wołomiński.....	9,9	10,1	100,0	100,0	50,7	50,6	68,3	13,4
19	<b>Podregion (Subregion) warszawski zachodni.....</b>	<b>14,0</b>	<b>14,4</b>	<b>99,5</b>	<b>99,7</b>	<b>59,5</b>	<b>59,9</b>	<b>86,0</b>	<b>34,9</b>
	<i>Powiaty: Powiats:</i>								
20	grodziski.....	27,1	27,0	100,0	100,0	67,0	66,4	79,8	48,2
21	grójceki.....	9,7	10,7	99,0	98,9	40,1	41,1	93,9	12,9
22	piaseczyński.....	20,8	22,2	99,1	99,7	55,6	61,1	90,1	36,5
23	pruszkowski.....	32,4	32,1	100,0	100,0	77,1	77,3	88,5	59,8
24	sochaczewski .....	8,0	8,0	99,7	99,7	46,9	44,4	70,2	23,6
25	warszawski zachodni	13,5	12,8	99,7	99,8	60,9	56,0	77,2	44,0
26	żyrardowski .....	7,3	7,7	99,6	99,5	61,4	61,6	95,1	5,7

*a* Ludność korzystająca — na podstawie szacunku, ludność ogółem — na podstawie bilansu. *b* Stan w dniu 31 XII.  
*a* Population connected to — estimated data, the total population — based on balance. *b* As of 31 XII.



Emisja zanieczyszczeń powietrza z zakładów szczególnie uciążliwych w tys. t <i>Emission of air pollutants from plants generating substantial air pollution in thous. t</i>				Odpady (z wyłączeniem odpadów komunalnych) wytworzone na 1 km <sup>2</sup> w t <i>Waste (excluding municipal waste) generated per 1 km<sup>2</sup> in t</i>		Nakłady na środki trwałe (ceny bieżące) na 1 mieszkańca w zł <i>Outlays on fixed assets (current prices) per capita in zł</i>				Powierzchnia o szczególnych walorach przyrodniczych prawnie chroniona <sup>b</sup> na 1 mieszkańca w m <sup>2</sup> <i>Legally protected areas possessing unique environmental value<sup>b</sup> per capita in m<sup>2</sup></i>		Lp. No.
pyłowych particulates		gazowych (łącznie z dwutlenkiem węgla) gases (including carbon dioxide)				służące ochronie środowiska in environmental protection		służące gospodarce wodnej in water management				
2010	2011	2010	2011	2010	2011	2010	2011	2010	2011	2010	2011	
<b>1,5</b>	<b>1,3</b>	<b>11322,8</b>	<b>10719,5</b>	<b>222,7</b>	<b>208,3</b>	<b>342</b>	<b>246</b>	<b>63</b>	<b>39</b>	<b>2401</b>	<b>2412</b>	1
—	—	5,9	6,1	26,1	35,4	343	434	134	4	10319	10350	2
1,1	1,1	10929,3	10387,7	1247,8	1167,8	2302	1164	102	31	1695	1742	3
0,0	0,0	8,6	8,9	3,0	3,2	24	13	228	373	4179	4210	4
0,0	0,0	35,9	32,8	19,4	21,5	315	309	149	80	7340	7347	5
0,0	0,1	38,2	35,5	5,4	13,5	145	208	36	14	2216	2210	6
0,0	0,0	16,4	14,1	3,1	2,4	14	174	28	37	4311	4365	7
0,0	—	9,7	3,8	—	—	116	160	44	17	1690	1700	8
0,3	0,1	278,9	230,7	863,4	595,5	76	37	26	5	11	11	9
<b>1,0</b>	<b>1,0</b>	<b>6721,2</b>	<b>6161,2</b>	<b>4125,5</b>	<b>7793,8</b>	<b>140</b>	<b>239</b>	<b>155</b>	<b>24</b>	<b>72</b>	<b>71</b>	10
1,0	1,0	6721,2	6161,2	4125,9	7793,8	140	239	155	24	72	71	11
<b>0,3</b>	<b>0,3</b>	<b>279,0</b>	<b>259,0</b>	<b>161,5</b>	<b>121,0</b>	<b>280</b>	<b>195</b>	<b>188</b>	<b>63</b>	<b>2824</b>	<b>2795</b>	12
0,1	0,1	31,0	29,4	23,9	22,2	129	218	18	64	4354	4351	13
0,1	0,0	81,7	66,9	1765,9	1270,5	286	180	562	91	2638	2595	14
0,1	0,1	53,1	51,0	33,8	24,4	134	134	45	33	2339	2324	15
0,0	0,0	45,6	50,7	23,5	19,4	456	421	46	40	5433	5411	16
0,0	0,0	15,7	14,4	55,7	55,5	292	264	507	55	3995	3966	17
0,1	0,0	51,9	46,6	15,5	18,1	383	116	61	82	912	893	18
<b>0,4</b>	<b>0,4</b>	<b>433,6</b>	<b>390,9</b>	<b>56,9</b>	<b>92,5</b>	<b>162</b>	<b>246</b>	<b>72</b>	<b>93</b>	<b>2098</b>	<b>2079</b>	19
—	—	5,3	4,5	27,2	42,2	163	168	22	16	1009	1004	20
0,1	0,1	73,2	86,5	74,2	92,9	85	202	178	127	2953	2952	21
0,1	0,0	54,1	28,8	90,5	113,7	166	181	49	122	1999	1961	22
0,1	0,1	147,6	127,8	144,7	145,1	269	291	80	109	559	551	23
0,1	0,1	71,9	74,3	27,5	24,1	161	281	62	97	2960	2963	24
0,0	0,0	18,2	9,4	15,7	225,8	108	252	67	87	2333	2303	25
0,1	0,1	63,2	59,7	38,1	38,3	108	392	37	39	4230	4224	26

**II. WYBRANE DANE O PODREGIONACH (NTS 3) I POWIATACH (NTS 4) (cd.)**  
**SELECTED DATA BY SUBREGIONS (NTS 3) AND POWIATS (NTS 4) (cont.)**

Lp. No.	WYSZCZEGÓLNIENIE SPECIFICATION	Przestępstwa stwierdzone <sup>a</sup> na 10 tys. ludności <i>Ascertained crimes<sup>a</sup> per 10 thous. population</i>		Wskaźnik wykrywalności sprawców przestępstw stwierdzonych <sup>a</sup> w % <i>Rate of detectability of delinquents in ascertained crimes<sup>a</sup> in %</i>		Pracujący <sup>bcd</sup> <i>Employed persons<sup>bcd</sup></i>							
						ogółem <i>total</i>			w tym — w % ogółem of which — in % of total				
						w tys. <i>in thous.</i>	na 1000 ludności <i>per 1000 population</i>	rolnictwo, leśnictwo, łowiectwo i rybactwo <i>agriculture, forestry and fishing</i>	przemysł i budownictwo <i>industry and construction</i>	handel; naprawa pojazdów samo- chodowych <sup>e</sup> ; tran- sport i gospodarka magazynowa; za- kwaterowanie i ga- stronomia <sup>e</sup> ; infor- macja i komunikacja <i>trade; repair of motor vehicles<sup>e</sup>; transporta- tion and storage; accommodation and catering<sup>e</sup>; information and communication</i>			
											2010	2011	2010
1	<b>WOJEWÓDZTWO .....</b> <i>VOIVODSHIP</i>	<b>266</b>	<b>270</b>	<b>59,9</b>	<b>61,1</b>	<b>1740,7</b>	<b>1762,5</b>	<b>333</b>	<b>17,0</b>	<b>19,3</b>	<b>24,2</b>		
2	<b>Podregion (Subregion)</b> <b>ciechanowsko- płocki .....</b>	<b>216</b>	<b>223</b>	<b>71,8</b>	<b>74,6</b>	<b>175,0</b>	<b>173,3</b>	<b>275</b>	<b>33,1</b>	<b>26,3</b>	<b>13,7</b>		
	Powiaty: <i>Powiats:</i>												
3	ciechanowski .....	298	281	73,1	71,5	22,2	21,9	240	24,7	26,5	15,9		
4	gostyński .....	224	179	86,8	79,2	12,2	12,1	259	39,1	20,5	10,9		
5	mławski .....	233	225	65,6	71,3	21,9	22,0	295	34,2	36,0	10,7		
6	płocki .....	196 <sup>f</sup>	232 <sup>f</sup>	64,8 <sup>f</sup>	73,5 <sup>f</sup>	23,9	23,9	217	58,7	15,1	10,2		
7	płoński .....	196	196	69,2	70,2	22,9	22,4	251	53,7	14,0	9,9		
8	sierpecki .....	220	227	90,1	90,0	12,1	12,1	224	43,2	19,3	11,1		
9	żuromiński .....	152	143	84,7	81,2	11,2	11,3	280	65,5	10,7	4,6		
	Miasto na prawach powiatu: <i>City with powiat status:</i>												
10	Płock .....	.	.	.	.	48,5	47,5	382	1,9	40,3	21,3		
11	<b>Podregion (Subregion)</b> <b>ostrolęcko- siedlecki .....</b>	<b>236</b>	<b>241</b>	<b>75,1</b>	<b>72,6</b>	<b>214,6</b>	<b>216,2</b>	<b>285</b>	<b>45,6</b>	<b>19,2</b>	<b>12,4</b>		
	Powiaty: <i>Powiats:</i>												
12	łośicki .....	180	196	73,8	68,0	11,9	12,1	371	70,4	8,9	6,7		
13	makowski .....	185	186	79,8	79,2	11,5	11,6	246	58,2	9,7	10,0		
14	ostrolęcki .....	253 <sup>g</sup>	275 <sup>g</sup>	80,0 <sup>g</sup>	72,9 <sup>g</sup>	22,3	22,5	257	70,7	10,8	6,4		
15	ostrowski .....	250	265	73,9	73,7	19,1	19,5	259	49,3	19,7	11,4		
16	przasnyski .....	252	264	81,2	82,5	15,2	15,2	281	53,7	15,4	10,0		
17	pułtuski .....	240	263	75,3	80,8	13,3	13,5	263	48,6	17,7	9,4		
18	siedlecki .....	228 <sup>h</sup>	212 <sup>h</sup>	67,2 <sup>h</sup>	67,2 <sup>h</sup>	21,7	22,5	275	62,2	17,6	9,1		
19	sokolowski .....	179	199	84,9	82,9	18,0	18,0	317	46,3	21,1	12,1		
20	węgrowski .....	203	216	72,8	68,4	18,1	18,2	267	56,5	15,0	9,9		
21	wyszkowski .....	329	294	72,6	64,3	19,6	19,9	269	43,0	20,9	15,4		
	Miasta na prawach powiatu: <i>Cities with powiat status:</i>												
22	Ostrolęka .....	.	.	.	.	17,4	17,3	323	4,7	36,8	17,7		
23	Siedlce .....	.	.	.	.	26,5	26,1	342	4,4	28,3	24,3		

<sup>a</sup> Przez Policję i prokuraturę w zakończonych postępowaniach przygotowawczych. <sup>b</sup> Stan w dniu 31 XII. <sup>c</sup> Według faktycznego miejsca pracy i rodzaju działalności; gospodarczych o liczbie pracujących do 9 osób. <sup>e</sup> Przeciętne miesięczne wynagrodzenie brutto w kraju wynosiło 3625,21 zł. <sup>f—h</sup> Łącznie z miastem na prawach powiatu: <sup>a</sup> By the Police and prosecutor's office in completed preparatory proceedings. <sup>b</sup> As of 31 XII. <sup>c</sup> By actual workplace and kind of activity; with the employed persons on <sup>e</sup> Average monthly gross wages and salaries in Poland amounted to 3625,21 zł. <sup>f—h</sup> Including city with powiat status: <sup>f</sup> — Płock, <sup>g</sup> — Ostrolęka, <sup>h</sup> — Siedlce.

Bezrobotni zarejestrowani <sup>b</sup> Registered unemployed persons <sup>b</sup>							Przeciętne miesięczne wynagrodzenia brutto <sup>d</sup> Average monthly gross wages and salaries <sup>d</sup>				Lp. No.
ogółem w tys. total in thous.	z liczby ogółem — w % of total number — in %				Stopa bezrobocia zarejestrowanego <sup>b</sup> w % Registered unemployment rate <sup>b</sup> in %	w zł in zł	Polska = = 100 <sup>e</sup> Poland = = 100 <sup>e</sup>	województwo = 100 voivod- ship = 100			
	pozostający bez pracy dłużej niż 1 rok out of work for longer than 1 year	w wieku aged		50 lat i więcej 50 years and more							
		do 25 lat up to 25 years									
2010	2011				2010	2011	2010	2011			
238,3	246,7	39,1	19,1	24,2	9,7	9,8	4279,55	4504,66	124,3	100,0	1
41,0	42,8	37,7	22,1	20,9	16,3	16,9	3366,54	3572,04	98,5	79,3	2
5,3	5,8	36,4	20,0	25,1	16,2	17,4	3130,28	3266,07	90,1	72,5	3
3,9	3,8	38,5	22,4	21,9	20,9	20,5	2710,26	2861,89	78,9	63,5	4
4,2	4,0	33,8	22,3	23,8	14,1	13,3	2410,05	2663,08	73,5	59,1	5
7,2	7,5	34,1	24,7	17,2	20,1	20,6	2847,74	3035,58	83,7	67,4	6
5,6	5,8	39,5	23,3	21,2	16,6	17,4	2998,43	3148,95	86,9	69,9	7
3,9	4,4	44,8	24,6	16,8	21,2	23,2	2812,38	2863,24	79,0	63,6	8
3,6	3,9	43,2	25,6	17,7	21,5	22,8	2660,82	2792,74	77,0	62,0	9
7,2	7,7	35,7	16,6	23,0	11,0	11,8	4133,50	4428,47	122,2	98,3	10
44,4	46,5	40,7	26,9	18,8	14,7	15,1	2950,04	3125,97	86,2	69,4	11
1,7	1,9	39,3	31,1	15,6	11,0	11,8	2797,16	2942,59	81,2	65,3	12
3,8	4,7	48,1	27,4	18,9	21,5	24,9	2718,94	3208,26	88,5	71,2	13
5,5	5,8	45,1	30,0	15,0	17,7	18,2	2934,19	3114,20	85,9	69,1	14
4,8	4,9	47,3	26,9	18,1	17,1	17,2	2830,95	3088,60	85,2	68,6	15
3,2	3,4	40,1	27,9	18,3	15,1	16,1	2914,19	3077,41	84,9	68,3	16
4,0	4,4	40,6	28,4	18,3	19,7	21,4	2761,46	2956,09	81,5	65,6	17
3,1	3,1	33,1	32,0	14,2	11,1	10,6	2620,39	2818,47	77,7	62,6	18
2,4	2,5	34,5	30,7	18,1	10,1	10,6	2807,84	2865,03	79,0	63,6	19
3,9	3,7	41,7	30,9	20,5	15,2	14,3	2694,10	2874,11	79,3	63,8	20
4,6	4,4	30,7	27,6	19,7	15,8	14,9	2782,91	2875,51	79,3	63,8	21
3,9	4,0	45,0	17,2	24,3	15,1	15,3	3390,85	3638,36	100,4	80,8	22
3,6	3,8	33,8	15,9	23,6	9,6	10,1	3190,80	3364,77	92,8	74,7	23

z pracującymi w gospodarstwach indywidualnych w rolnictwie — dane szacunkowe na podstawie wyników Powszechnego Spisu Rolnego 2010. *d* Bez podmiotów  
*f* — Plock, *g* — Ostrołęka, *h* — Siedlce.  
 private farms in agriculture — estimated data on the basis of the results of the Agricultural Census 2010. *d* Excluding economic entities employing up to 9 persons.

## II. WYBRANE DANE O PODREGIONACH (NTS 3) I POWIATACH (NTS 4) (cd.)

SELECTED DATA BY SUBREGIONS (NTS 3) AND POWIATS (NTS 4) (cont.)

Lp. No.	WYSZCZEGÓLNIENIE SPECIFICATION	Przestępstwa stwierdzone <sup>a</sup> na 10 tys. ludności Ascertained crimes <sup>a</sup> per 10 thous. population		Wskaźnik wykrywalności sprawców przestępstw stwierdzonych <sup>a</sup> w % Rate of detectability of delinquents in ascertained crimes <sup>a</sup> in %		Pracujący <sup>bcd</sup> Employed persons <sup>bcd</sup>					
						ogółem total			w tym — w % ogółem of which — in % of total		
						w tys. in thous.	na 1000 ludności per 1000 population	rolnictwo, leśnictwo i rybactwo agriculture, forestry and fishing	przemysł i budownictwo industry and construction	handel; naprawa pojazdów samo- chodowych <sup>e</sup> ; trans- port i gospodarka magazynowa; za- kwatowanie i ga- stronomia <sup>e</sup> ; infor- macja i komunikacja trade; repair of motor vehicles <sup>e</sup> ; transporta- tion and storage; accommodation and catering <sup>e</sup> ; information and communication	
										2010	2011
1	<b>Podregion (Subregion) radomski.....</b>	<b>217</b>	<b>236</b>	<b>69,0</b>	<b>73,9</b>	<b>157,4</b>	<b>156,9</b>	<b>251</b>	<b>39,4</b>	<b>21,3</b>	<b>12,0</b>
	Powiaty: Powiats:										
2	białobrzeski.....	211	201	72,3	75,7	9,6	9,7	286	67,8	9,8	6,3
3	koziński.....	253	264	76,6	80,0	18,3	18,3	292	43,2	29,9	5,7
4	lipski.....	162	173	86,3	86,6	12,5	12,4	341	69,1	10,0	3,3
5	przysuski.....	160	168	73,2	75,0	12,9	12,7	292	67,8	10,9	3,8
6	radomski.....	231 <sup>i</sup>	248 <sup>i</sup>	65,5 <sup>i</sup>	70,1 <sup>i</sup>	30,5	30,8	206	57,2	17,6	7,4
7	szydlowiecki.....	189	215	67,5	81,9	7,7	7,6	186	45,0	17,6	10,0
8	zwoleński.....	180	267	74,4	82,1	10,8	10,7	288	65,0	10,5	7,0
	Miasto na prawach powiatu: City with powiat status:										
9	Radom.....	.	.	.	.	55,3	54,8	248	4,2	30,1	22,7
10	<b>Podregion (Subregion) m.st. Warszawa.....</b>	<b>338</b>	<b>338</b>	<b>46,3</b>	<b>48,0</b>	<b>827,1</b>	<b>842,9</b>	<b>493</b>	<b>0,6</b>	<b>13,8</b>	<b>31,6</b>
	Miasto na prawach powiatu: City with powiat status:										
11	m.st. Warszawa.....	338	338	46,3	48,0	827,1	842,9	493	0,6	13,8	31,6
12	<b>Podregion (Subregion) warszawski wschodni.....</b>	<b>243</b>	<b>239</b>	<b>68,7</b>	<b>67,3</b>	<b>161,2</b>	<b>163,7</b>	<b>208</b>	<b>21,9</b>	<b>31,1</b>	<b>18,6</b>
	Powiaty: Powiats:										
13	garwoliński.....	199	210	78,8	78,6	29,2	29,6	273	42,5	27,8	10,0
14	legionowski.....	268	254	68,6	65,9	15,4	15,5	143	10,1	24,8	23,2
15	miński.....	207	205	69,4	66,8	29,4	30,8	208	26,6	28,4	19,9
16	nowodworski.....	294	316	69,9	70,8	19,2	18,7	240	18,5	40,9	16,3
17	otwocki.....	254	238	69,0	67,8	27,6	28,3	233	13,2	33,3	18,0
18	wolomiński.....	254	241	63,8	61,7	40,3	40,9	184	15,7	31,8	23,6
19	<b>Podregion (Subregion) warszawski zachodni.....</b>	<b>243</b>	<b>247</b>	<b>63,0</b>	<b>63,3</b>	<b>205,5</b>	<b>209,5</b>	<b>270</b>	<b>19,5</b>	<b>25,4</b>	<b>28,6</b>
	Powiaty: Powiats:										
20	grodziski.....	208	219	64,8	62,7	20,9	21,3	246	9,5	32,1	26,9
21	grójcecki.....	290	283	62,8	64,7	33,8	33,1	336	53,2	20,1	9,5
22	piaseczyński.....	222	219	61,8	60,8	41,7	42,8	258	12,2	24,6	35,4
23	pruszkowski.....	232	236	58,7	61,0	37,0	37,3	240	4,5	26,5	35,8
24	sochaczewski.....	287	312	71,8	74,0	23,9	23,8	280	30,2	23,6	20,6
25	warszawski zachodni.....	226	242	61,0	57,0	31,1	33,9	313	10,1	26,1	40,3
26	żyrardowski.....	261	246	62,5	64,0	17,0	17,3	226	21,5	27,4	23,0

<sup>a</sup> Przez Policję i prokuraturę w zakończonych postępowaniach przygotowawczych. <sup>b</sup> Stan w dniu 31 XII. <sup>c</sup> Według faktycznego miejsca pracy i rodzaju działalności; gospodarz o liczbie pracujących do 9 osób. <sup>e</sup> Przeciętne miesięczne wynagrodzenie brutto w kraju wynosiło 3625,21 zł. <sup>i</sup> Łącznie z miastem na prawach powiatu —

<sup>a</sup> By the Police and prosecutor's office in completed preparatory proceedings. <sup>b</sup> As of 31 XII. <sup>c</sup> By actual workplace and kind of activity; with the employed persons on <sup>e</sup> Average monthly gross wages and salaries in Poland amounted to 3625,21 zł. <sup>i</sup> Including city with powiat status — Radom.

Bezrobotni zarejestrowani <sup>b</sup> Registered unemployed persons <sup>b</sup>							Przeciętne miesięczne wynagrodzenia brutto <sup>d</sup> Average monthly gross wages and salaries <sup>d</sup>				Lp. No.				
ogółem w tys. total in thous.	z liczby ogółem — w % of total number — in %				Stopa bezrobocia zarejestrowanego <sup>b</sup> w % Registered unemployment rate <sup>b</sup> in %	w zł in zł	Polska = = 100 <sup>e</sup> Poland = = 100 <sup>e</sup>	województwo = 100 voivod- ship = 100							
	w wieku aged		pozostający bez pracy dłużej niż 1 rok out of work for longer than 1 year	50 lat i więcej 50 years and more								2010	2011	2010	2011
	do 25 lat up to 25 years														
2010	2011				2010	2011	2010	2011							
61,5	60,1	46,0	19,2	22,5	24,0	23,6	3054,40	3207,74	88,5	71,2	1				
2,0	2,1	42,3	30,0	23,4	14,7	15,4	3001,33	3179,16	87,7	70,6	2				
4,6	4,8	45,2	21,6	23,0	17,8	18,4	3818,70	4067,12	112,2	90,3	3				
2,6	2,6	40,0	27,7	19,6	15,6	15,8	2742,24	3059,71	84,4	67,9	4				
5,3	5,4	52,2	20,8	20,6	26,5	26,6	2815,47	2971,37	82,0	66,0	5				
16,9	16,2	48,1	21,2	19,8	30,8	29,6	2573,70	2719,60	75,0	60,4	6				
5,5	5,8	45,9	18,7	20,2	36,0	37,1	2628,52	2782,28	76,7	61,8	7				
3,2	3,1	43,4	28,3	18,5	20,6	20,3	2710,90	2915,84	80,4	64,7	8				
21,4	20,0	44,5	13,1	26,7	22,7	21,7	3136,45	3258,68	89,9	72,3	9				
38,6	41,6	37,8	8,4	32,9	3,5	3,7	4694,47	4936,36	136,2	109,6	10				
38,6	41,6	37,8	8,4	32,9	3,5	3,7	4694,47	4936,36	136,2	109,6	11				
28,6	30,4	31,5	19,7	26,1	11,3	11,7	3209,11	3391,03	93,5	75,3	12				
5,0	5,1	39,2	25,8	21,1	12,4	12,5	3052,01	3163,48	87,3	70,2	13				
3,3	3,9	27,5	16,0	27,4	11,2	12,9	3269,07	3535,55	97,5	78,5	14				
4,2	4,5	24,4	21,7	24,3	9,5	9,6	2895,49	3100,22	85,5	68,8	15				
3,5	3,7	36,6	21,3	23,9	12,4	13,4	3812,50	4043,25	111,5	89,8	16				
3,6	3,8	22,7	18,1	30,6	8,4	8,6	3279,18	3412,78	94,1	75,8	17				
9,2	9,5	33,7	17,1	28,1	13,1	13,4	3135,47	3319,41	91,6	73,7	18				
24,2	25,3	33,0	16,7	27,7	7,9	8,0	3657,19	3847,37	106,1	85,4	19				
2,0	2,2	17,5	15,9	28,2	6,5	6,8	3495,98	3685,77	101,7	81,8	20				
3,3	3,4	35,2	23,1	23,8	7,8	8,1	3152,85	3490,82	96,3	77,5	21				
5,0	5,0	34,3	12,8	28,9	7,4	7,1	3531,79	3673,60	101,3	81,6	22				
4,1	4,3	34,2	11,7	32,2	6,8	7,0	4272,59	4479,38	123,6	99,4	23				
3,4	3,7	32,9	22,6	24,4	10,1	10,9	3268,24	3418,04	94,3	75,9	24				
2,7	3,1	33,4	12,8	32,1	5,9	6,2	3678,15	3850,65	106,2	85,5	25				
3,6	3,6	36,8	19,2	23,5	13,7	13,7	3300,90	3487,50	96,2	77,4	26				

z pracującymi w gospodarstwach indywidualnych w rolnictwie — dane szacunkowe na podstawie wyników Powszechnego Spisu Rolnego 2010. <sup>d</sup> Bez podmiotów Radom.

private farms in agriculture — estimated data on the basis of the results of the Agricultural Census 2010. <sup>d</sup> Excluding economic entities employing up to 9 persons.

**II. WYBRANE DANE O PODREGIONACH (NTS 3) I POWIATACH (NTS 4) (cd.)**  
**SELECTED DATA BY SUBREGIONS (NTS 3) AND POWIATS (NTS 4) (cont.)**

Lp. No.	WYSZCZEGÓLNIENIE SPECIFICATION	Sieć rozdzielcza <sup>a</sup> na 100 km <sup>2</sup> w km Distribution systems <sup>a</sup> per 100 km <sup>2</sup> in km						Zasoby mieszkaniowe Dwellings stocks		
		wodociągowa water-line system		kanalizacyjna <sup>c</sup> sewerage system <sup>c</sup>		gazowa gas-line system		mieszkania na 1000 ludności dwellings per 1000 population	przeciętna powierzchnia użytkowa 1 mieszkania w m <sup>2</sup> average useful floor area per dwelling in m <sup>2</sup>	
		2010	2011	2010	2011	2010	2011	2010 <sup>g,h</sup>	2011 <sup>h</sup>	
1	<b>WOJEWÓDZTWO .....</b> <b>VOIVODSHIP</b>	<b>112,7</b>	<b>115,5</b>	<b>29,5</b>	<b>31,8</b>	<b>35,0</b>	<b>35,9</b>	<b>384,9</b>	<b>69,32</b>	<b>68,15</b>
2	<b>Podregion (Subregion)</b> <b>ciechanowsko-</b> <b>-płocki .....</b>	<b>127,9</b>	<b>129,9</b>	<b>14,6</b>	<b>16,3</b>	<b>10,2</b>	<b>10,4</b>	<b>323,1</b>	<b>72,72</b>	<b>73,14</b>
	Powiaty: Powiats:									
3	ciechanowski .....	134,5	135,5	18,3	18,3	16,7	17,0	321,0	73,43	73,72
4	gostyński .....	122,6	127,0	14,4	17,6	7,4	7,5	329,8	71,17	73,12
5	mławski .....	93,9	94,3	12,7	12,9	13,5	13,5	312,9	74,56	76,86
6	płocki .....	141,8	142,5	14,6	16,8	5,4	5,9	287,9	87,19	86,10
7	płoński .....	137,6	143,8	8,1	9,4	8,2	8,3	313,9	74,61	75,35
8	sierpecki .....	140,4	140,8	11,6	14,1	6,7	6,8	305,4	74,05	75,99
9	żuromiński .....	93,5	93,7	4,4	7,0	—	—	294,3	81,38	85,36
	Miasto na prawach powiatu: City with powiat status:									
10	Płock .....	300,2	309,1	222,5	237,5	162,2	164,8	383,0	58,52	57,21
11	<b>Podregion (Subregion)</b> <b>ostrolęcko-</b> <b>-siedlecki .....</b>	<b>81,8</b>	<b>84,1</b>	<b>13,2</b>	<b>14,7</b>	<b>8,2</b>	<b>8,5</b>	<b>315,6</b>	<b>78,16</b>	<b>78,66</b>
	Powiaty: Powiats:									
12	łosicki .....	77,8	78,6	20,2	22,1	5,6	5,6	334,6	81,87	82,36
13	makowski .....	73,3	78,4	4,1	4,8	—	—	304,3	80,18	80,86
14	ostrolęcki .....	55,2	57,1	7,2	8,8	9,8	9,9	259,1	94,90	93,45
15	ostrowski .....	81,7	79,0	10,9	11,2	8,8	9,4	310,7	77,67	78,46
16	przasnyski .....	96,6	96,8	9,8	10,8	—	—	286,7	77,93	79,96
17	pułtowski .....	122,0	126,0	9,8	10,0	3,4	3,5	323,8	78,86	80,17
18	siedlecki .....	78,7	82,2	13,9	16,4	10,2	10,2	295,6	84,24	86,03
19	sokolowski .....	70,1	74,8	9,5	9,3	1,4	1,5	353,6	77,91	79,15
20	węgorzki .....	92,4	94,6	8,7	12,8	1,6	1,6	332,6	77,25	78,40
21	wyszkowski .....	78,8	81,0	19,0	20,2	18,0	19,8	292,3	80,39	80,58
	Miasta na prawach powiatu: Cities with powiat status:									
22	Ostrolęka .....	511,4	522,9	529,9	534,8	380,8	383,7	342,8	70,10	67,76
23	Siedlce .....	480,9	501,6	502,2	514,8	447,3	453,7	380,9	62,06	61,96

<sup>a</sup> Stan w dniu 31 XII. <sup>b</sup> Bez szkół specjalnych. <sup>c</sup> Łącznie z kolektorami. <sup>d</sup> Bez dzieci w wieku 6 lat objętych edukacją w placówkach wychowania przedszkolnego. <sup>e</sup> Na podstawie bilansu. <sup>f</sup> Dane Narodowego Spisu Powszechnego Ludności i Mieszkań według stanu w dniu 31 III.

<sup>a</sup> As of 31 XII. <sup>b</sup> Excluding special schools. <sup>c</sup> Including collectors. <sup>d</sup> Excluding children aged 6 attending pre-primary education establishments. <sup>e</sup> Including supple balance. <sup>f</sup> Data of the Population and Housing Census as of 31 III.

Mieszkania oddane do użytkowania <i>Dwellings completed</i>				Mieszkania, których budowę rozpoczęto w 2011 r. <i>Dwellings in which construction has begun in 2011</i>	Uczniowie w szkołach dla dzieci i młodzieży <sup>b</sup> na 10 tys. ludności <i>Pupils and students of schools for children and youth<sup>b</sup> per 10 thous. population</i>							Uczniowie szkół policealnych <sup>b</sup> na 10 tys. ludności <i>Students of post-secondary schools<sup>b</sup> per 10 thous. population</i>	Lp. No.
ogółem <i>total</i>		na 1000 ludności <i>per 1000 population</i>			podstawowych <sup>d</sup> <i>primary<sup>d</sup></i>	gimnazjach <i>lower secondary</i>	zasadniczych zawodowych <i>basic vocational</i>	liceach ogólnokształcących <sup>e</sup> <i>general secondary<sup>e</sup></i>	liceach profilowanych <i>specialized secondary</i>	technikach <sup>f</sup> <i>technical secondary<sup>f</sup></i>			
2010	2011	2010	2011		2011								
28961	25114	5,5	4,8	31856	583,2	295,8	34,5	176,6	11,2	112,3	69,2	1	
1752	1642	2,8	2,6	2146	602,2	347,8	57,4	188,1	18,5	140,0	100,0	2	
294	163	3,2	1,8	208	595,8	344,8	55,8	213,9	21,2	125,6	139,5	3	
158	81	3,3	1,7	97	546,0	323,3	47,8	190,7	—	112,8	—	4	
219	305	2,9	4,1	335	625,7	364,8	56,4	175,6	32,1	133,2	141,0	5	
405	390	3,7	3,5	414	599,6	361,8	22,6	45,1	—	42,8	4,3	6	
247	298	2,8	3,3	406	632,7	362,8	74,8	176,3	40,1	102,7	27,6	7	
103	64	1,9	1,2	115	649,5	367,0	53,5	166,0	18,0	185,6	30,9	8	
78	33	1,9	0,8	60	637,3	366,3	61,4	178,0	—	198,7	10,1	9	
248	308	2,0	2,5	511	562,3	311,5	81,7	324,0	22,4	239,1	280,2	10	
2237	2014	2,9	2,7	2987	627,2	364,9	51,7	182,4	24,1	155,9	86,8	11	
36	47	1,1	1,4	56	587,8	347,1	33,1	173,7	—	174,6	—	12	
143	103	3,0	2,2	147	616,3	365,7	48,5	170,6	27,7	120,6	—	13	
251	277	2,9	3,2	386	678,0	380,5	38,2	26,5	6,6	94,7	35,0	14	
155	98	2,0	1,3	186	628,6	383,0	51,3	174,8	14,2	161,2	—	15	
68	161	1,3	3,0	100	654,1	368,5	50,2	212,0	28,3	116,3	52,6	16	
257	180	5,0	3,5	163	653,8	383,8	46,0	112,6	61,8	116,5	14,6	17	
131	139	1,6	1,7	358	634,4	371,2	—	1,1	—	2,0	8,9	18	
111	136	1,9	2,4	226	556,8	355,8	44,9	157,0	45,0	147,1	4,9	19	
219	161	3,2	2,4	343	606,1	360,9	63,1	222,3	12,1	72,9	37,9	20	
255	194	3,5	2,6	283	650,6	362,3	40,1	131,4	54,2	209,9	85,0	21	
152	58	2,8	1,1	333	611,9	350,8	71,3	458,6	29,6	474,9	293,6	22	
459	460	6,0	6,0	406	606,0	337,1	130,2	439,2	21,8	258,5	439,5	23	

<sup>e</sup> Łącznie z uzupełniającymi liceami ogólnokształcącymi. <sup>f</sup> Łącznie z technikami uzupełniającymi i ogólnokształcącymi szkołami artystycznymi dającymi uprawnienia *mentary general secondary schools. f Including supplementary technical secondary schools and general art schools leading to professional certification. g Based on*

**II. WYBRANE DANE O PODREGIONACH (NTS 3) I POWIATACH (NTS 4) (cd.)**  
**SELECTED DATA BY SUBREGIONS (NTS 3) AND POWIATS (NTS 4) (cont.)**

Lp. No.	WYSZCZEGÓLNIENIE SPECIFICATION	Sieć rozdzielcza <sup>a</sup> na 100 km <sup>2</sup> w km Distribution systems <sup>a</sup> per 100 km <sup>2</sup> in km						Zasoby mieszkaniowe Dwellings stocks		
		wodociągowa water-line system		kanalizacyjna <sup>c</sup> sewerage system <sup>c</sup>		gazowa gas-line system		mieszkania na 1000 ludności dwellings per 1000 population	przeciętna powierzchnia użytkowa 1 mieszkania w m <sup>2</sup> average useful floor area per dwelling in m <sup>2</sup>	
		2010	2011	2010	2011	2010	2011	2010 <sup>ag</sup>	2011 <sup>h</sup>	
1	<b>Podregion (Subregion) radomski</b> .....	<b>94,5</b>	<b>96,5</b>	<b>26,6</b>	<b>29,6</b>	<b>18,7</b>	<b>19,2</b>	<b>327,1</b>	<b>69,70</b>	<b>69,49</b>
	Powiaty: Powiats:									
2	białobrzeski.....	59,9	60,3	3,6	3,6	21,1	21,2	329,5	78,13	79,38
3	koziński.....	75,4	75,8	34,1	38,1	15,1	15,2	335,5	74,56	74,62
4	lipski.....	70,4	73,3	13,4	13,5	—	—	340,3	77,82	78,40
5	przysuski.....	78,1	78,2	15,7	17,8	0,0	0,0	313,9	73,61	75,22
6	radomski.....	119,1	122,8	27,5	33,6	23,4	24,0	286,2	77,83	77,00
7	sztybowiecki.....	91,9	95,8	7,4	8,3	3,3	3,3	302,2	72,31	72,95
8	zwoleński.....	93,5	94,1	20,1	21,4	7,7	7,7	306,9	78,77	79,45
	Miasto na prawach powiatu: City with powiat status:									
9	Radom.....	408,3	410,9	363,1	374,2	346,4	362,9	360,3	59,24	58,33
10	<b>Podregion (Subregion) m.st. Warszawa</b> .....	<b>405,4</b>	<b>410,2</b>	<b>374,3</b>	<b>378,4</b>	<b>524,3</b>	<b>531,0</b>	<b>488,8</b>	<b>58,00</b>	<b>55,86</b>
	Miasto na prawach powiatu: City with powiat status:									
11	m.st. Warszawa.....	405,4	410,2	374,3	378,4	524,3	531,0	488,8	58,00	55,86
12	<b>Podregion (Subregion) warszawski wschodni</b> .....	<b>115,9</b>	<b>120,2</b>	<b>35,0</b>	<b>38,6</b>	<b>56,9</b>	<b>58,3</b>	<b>344,7</b>	<b>79,74</b>	<b>78,30</b>
	Powiaty: Powiats:									
13	garwoliński.....	103,6	105,6	18,8	21,5	28,8	29,1	300,2	85,40	84,84
14	legionowski.....	121,7	123,5	69,1	71,8	128,7	133,6	365,1	82,86	77,77
15	miński.....	138,7	140,1	30,5	31,2	29,2	29,9	339,6	75,32	75,74
16	nowodworski.....	114,3	122,8	20,1	28,2	28,3	28,7	349,6	71,61	69,96
17	otwocki.....	146,4	158,3	51,8	58,0	78,3	81,4	364,7	78,90	77,75
18	wołomiński.....	83,7	87,8	48,4	52,3	106,4	108,3	347,4	82,02	81,14
19	<b>Podregion (Subregion) warszawski zachodni</b> .....	<b>157,3</b>	<b>162,6</b>	<b>58,1</b>	<b>61,0</b>	<b>92,5</b>	<b>95,4</b>	<b>362,4</b>	<b>82,64</b>	<b>81,04</b>
	Powiaty: Powiats:									
20	grodziski.....	245,5	248,0	97,8	99,7	143,3	148,0	370,4	81,68	80,63
21	grójcecki.....	88,1	97,0	14,8	16,3	63,9	64,2	344,1	77,26	78,31
22	piaseczyński.....	215,4	221,8	130,9	133,0	158,2	161,4	371,9	87,98	89,26
23	pruszkowski.....	274,5	279,7	187,4	194,2	322,5	328,6	368,0	82,38	79,64
24	sochaczewski.....	155,6	156,3	21,1	21,9	5,8	7,3	331,5	74,10	73,69
25	warszawski zachodni	163,2	166,5	74,7	84,8	132,7	141,3	355,9	101,91	96,18
26	żyrardowski.....	135,7	141,2	23,7	25,1	21,9	23,7	388,8	62,87	62,00

<sup>a</sup> Stan w dniu 31 XII. <sup>b</sup> Bez szkół specjalnych. <sup>c</sup> Łącznie z kolektorami. <sup>d</sup> Bez dzieci w wieku 6 lat objętych edukacją w placówkach wychowania przedszkolnego. zawodowe. <sup>g</sup> Na podstawie bilansu. <sup>h</sup> Dane Narodowego Spisu Powszechnego Ludności i Mieszkań według stanu w dniu 31 III.

<sup>a</sup> As of 31 XII. <sup>b</sup> Excluding special schools. <sup>c</sup> Including collectors. <sup>d</sup> Excluding children aged 6 attending pre-primary education establishments. <sup>e</sup> Including supply balance. <sup>h</sup> Data of the Population and Housing Census as of 31 III.



Mieszkania oddane do użytkowania <i>Dwellings completed</i>				Mieszkania, których budowę rozpoczęto w 2011 r. <i>Dwellings in which construction has begun in 2011</i>	Uczniowie w szkołach dla dzieci i młodzieży <sup>b</sup> na 10 tys. ludności <i>Pupils and students of schools for children and youth<sup>b</sup> per 10 thous. population</i>							Uczniowie szkół policealnych <sup>b</sup> na 10 tys. ludności <i>Students of post-secondary schools<sup>b</sup> per 10 thous. population</i>	Lp. No.
ogółem <i>total</i>		na 1000 ludności <i>per 1000 population</i>			podstawowych <sup>d</sup> <i>primary<sup>d</sup></i>	gimnazjach <i>lower secondary</i>	zasadniczych zawodowych <i>basic vocational</i>	liceach ogólnokształcących <sup>e</sup> <i>general secondary<sup>e</sup></i>	liceach profilowanych <i>specialized secondary</i>	technikach <sup>f</sup> <i>technical secondary<sup>f</sup></i>			
2010	2011	2010	2011		2011								
<b>2103</b>	<b>1532</b>	<b>3,4</b>	<b>2,5</b>	<b>2185</b>	<b>594,4</b>	<b>342,9</b>	<b>56,7</b>	<b>173,5</b>	<b>6,8</b>	<b>147,6</b>	<b>64,8</b>	1	
80	106	2,4	3,1	142	687,0	382,9	67,1	137,7	24,5	159,6	—	2	
126	162	2,0	2,6	185	581,0	340,9	70,4	138,8	—	104,0	18,7	3	
45	48	1,2	1,3	92	524,2	321,5	47,0	150,8	—	77,3	96,9	4	
41	64	0,9	1,5	152	593,8	373,3	46,7	196,3	9,9	149,9	44,6	5	
448	482	3,0	3,2	806	656,4	357,4	16,3	67,7	0,7	58,8	13,5	6	
90	91	2,2	2,2	144	607,3	360,4	51,2	127,0	—	38,5	—	7	
96	117	2,6	3,1	166	612,7	368,1	68,9	139,4	11,8	72,9	7,0	8	
1177	462	5,3	2,1	498	548,0	317,4	81,2	274,3	11,1	262,3	143,2	9	
<b>12462</b>	<b>9356</b>	<b>7,3</b>	<b>5,5</b>	<b>14737</b>	<b>498,3</b>	<b>215,3</b>	<b>12,8</b>	<b>229,5</b>	<b>5,1</b>	<b>94,7</b>	<b>87,5</b>	10	
12462	9356	7,3	5,5	14737	498,3	215,3	12,8	229,5	5,1	94,7	87,5	11	
<b>5017</b>	<b>5729</b>	<b>6,5</b>	<b>7,3</b>	<b>5548</b>	<b>660,5</b>	<b>324,4</b>	<b>38,0</b>	<b>114,6</b>	<b>14,6</b>	<b>93,5</b>	<b>29,1</b>	12	
314	361	2,9	3,3	731	688,8	380,2	74,4	175,3	8,7	212,7	5,3	13	
1127	1047	10,7	9,7	688	649,8	297,0	17,1	141,5	7,5	35,5	48,3	14	
805	718	5,5	4,9	1690	661,3	342,8	50,5	126,9	20,6	123,7	20,9	15	
354	479	4,6	6,1	478	610,4	318,9	42,7	83,5	23,4	87,8	5,8	16	
652	638	5,4	5,3	464	594,8	291,5	29,0	115,0	15,4	75,6	21,9	17	
1765	2486	8,1	11,3	1497	704,9	318,3	25,3	74,2	13,6	55,4	48,8	18	
<b>5390</b>	<b>4841</b>	<b>7,0</b>	<b>6,3</b>	<b>4253</b>	<b>624,2</b>	<b>296,4</b>	<b>25,7</b>	<b>110,5</b>	<b>6,5</b>	<b>76,6</b>	<b>31,0</b>	19	
737	758	8,7	8,8	564	692,9	323,3	42,0	116,9	12,6	110,7	27,5	20	
507	387	5,1	3,9	345	604,1	336,3	50,5	128,2	3,4	123,8	22,0	21	
2121	1703	13,2	10,4	1492	686,9	296,8	13,7	96,0	9,1	69,7	41,9	22	
594	526	3,9	3,4	387	590,9	252,2	10,2	104,5	7,6	13,8	55,9	23	
200	260	2,3	3,1	323	621,3	333,5	53,9	179,1	—	152,5	38,0	24	
835	944	7,9	8,8	729	576,8	264,7	—	42,8	—	49,8	—	25	
396	263	5,2	3,4	413	574,6	307,6	37,6	143,4	11,8	73,8	8,6	26	

<sup>e</sup> Łącznie z uzupełniającymi liceami ogólnokształcącymi. <sup>f</sup> Łącznie z technikami uzupełniającymi i ogólnokształcącymi szkołami artystycznymi dającymi uprawnienia *mentary general secondary schools. f Including supplementary technical secondary schools and general art schools leading to professional certification. g Based on*

**II. WYBRANE DANE O PODREGIONACH (NTS 3) I POWIATACH (NTS 4) (cd.)**  
**SELECTED DATA BY SUBREGIONS (NTS 3) AND POWIATS (NTS 4) (cont.)**

Lp. No.	WYSZCZEGÓLNIENIE SPECIFICATION	Dzieci w przedszkolach <sup>a</sup> na 100 miejsc <i>Children attending nursery schools <sup>a</sup> per 100 places</i>		Łóżka w szpitalach ogólnych <sup>b,c</sup> na 10 tys. ludności <i>Beds in general hospitals <sup>b,c</sup> per 10 thous. population</i>		Liczba ludności <sup>b</sup> na		Population <sup>b</sup> per		Biblioteki Public	
						1 podmiot ambulatoryjnej opieki zdrowotnej <sup>c</sup> <i>1 provider of out-patient health care <sup>c</sup></i>		1 aptekę ogólnodostępną <i>public pharmacy</i>		księgozbiór <sup>b</sup> w wol. <i>collection <sup>b</sup> in vol.</i>	
		2010	2011	2010	2011	2010	2011	2010	2011	2010	2011
1	<b>WOJEWÓDZTWO .....</b> <i>VOIVODSHIP</i>	<b>97</b>	<b>95</b>	<b>45,9</b>	<b>46,1</b>	<b>2178</b>	<b>1853</b>	<b>3547</b>	<b>3536</b>	<b>3271</b>	<b>3276</b>
2	<b>Podregion (Subregion) ciechanowsko- plocki .....</b>	<b>102</b>	<b>103</b>	<b>48,7</b>	<b>47,3</b>	<b>1934</b>	<b>1834</b>	<b>4028</b>	<b>4097</b>	<b>3620</b>	<b>3643</b>
	<i>Powiaty: Powiats:</i>										
3	ciechanowski .....	100	101	72,3	71,0	1871	1865	3527	3385	3797	3898
4	gostyniński .....	101	106	96,9	76,2	2615	1951	4280	4257	4272	4298
5	mławski .....	93	91	23,2	25,4	1922	1868	6245	5336	3721	3597
6	plocki .....	100	101	—	—	2040	2045	5508	5811	3846	3924
7	płoński .....	99	97	31,8	28,7	1902	1715	4256	4053	2830	2829
8	sierpecki .....	103	112	36,2	35,7	1797	1793	4492	4889	4535	4556
9	żuromiński .....	93	105	38,2	39,6	1846	1757	5076	5772	3198	3122
	<i>Miasto na prawach powiatu: City with powiat status:</i>										
10	Plock .....	108	108	92,7	95,1	1834	1727	2653	2891	3290	3343
11	<b>Podregion (Subregion) ostrolecko- siedlecki .....</b>	<b>102</b>	<b>100</b>	<b>38,4</b>	<b>39,3</b>	<b>1665</b>	<b>1596</b>	<b>3997</b>	<b>4098</b>	<b>4069</b>	<b>4092</b>
	<i>Powiaty: Powiats:</i>										
12	łosicki .....	99	89	37,6	37,8	1364	1417	3638	2962	3891	3925
13	makowski .....	114	118	44,6	43,8	1751	1469	4729	4700	5706	5661
14	ostrolecki .....	111	100	—	—	2431	2434	5834	6259	3893	3898
15	ostrowski .....	118	121	30,5	30,1	2295	2095	4208	4436	4270	4340
16	przasnyski .....	93	91	55,7	55,9	1935	1800	3870	4500	4635	4691
17	pułtowski .....	97	96	26,5	29,8	1554	1426	3663	3949	3943	3936
18	siedlecki .....	104	104	—	—	2097	2098	8180	10226	3871	3832
19	sokolowski .....	94	96	49,1	57,4	1901	1769	4752	5146	4537	4551
20	węgrowski .....	99	101	25,0	25,1	1898	1943	4556	4535	4043	4073
21	wyszkowski .....	102	93	32,5	31,5	1534	1418	4332	4097	3519	3525
	<i>Miasta na prawach powiatu: Cities with powiat status:</i>										
22	Ostrolęka .....	102	99	83,0	87,9	745	798	2234	2324	3372	3421
23	Siedlce .....	101	102	102,5	100,7	1526	1342	2384	2318	3725	3830

<sup>a</sup> Łącznie z zespółami wychowania przedszkolnego i punktami przedszkolnymi; bez dzieci w przedszkolach w zakładach opieki zdrowotnej. <sup>b</sup> Stan w dniu 31 XII. z praktykami lekarskimi. <sup>f</sup> Łącznie z punktami bibliotecznymi. <sup>g</sup> Bez wypożyczeń międzybibliotecznych. <sup>h</sup> Stan w dniu 31 VII.

<sup>a</sup> Including pre-primary education groups and pre-primary points; excluding children attending nursery schools in health care institutions. <sup>b</sup> As of 31 XII. <sup>c</sup> Including library service points. <sup>g</sup> Excluding interlibrary lending. <sup>h</sup> As of 31 VII.

publiczne (z filiami) libraries (with branches)				Widzowie w kinach stałych <sup>d</sup> Audience in fixed cinemas <sup>d</sup>		Turystyczne obiekty zbiorowego zakwaterowania Collective tourist accommodation establishments							Lp. No.
wypożyczenia księgozbioru <sup>dfe</sup> w wol. loans <sup>dfe</sup> in vol.		czytelnicy <sup>df</sup> borrowers <sup>df</sup>				miejsca noclegowe <sup>h</sup> number of beds <sup>h</sup>		udzielone noclegi <sup>d</sup> nights spent (overnight stay) <sup>d</sup>		korzystający z noclegów <sup>d</sup> tourists accommodated <sup>d</sup>			
na 1000 ludności per 1000 population						ogółem total	stopień wykorzy- stania w % occupancy rate in %	w tys. in thous.					
2010	2011	2010	2011	2010	2011	2010	2011		2010	2011	2010	2011	
2829	2856	182	181	1544	1645	43366	42781	39,5	5573,0	5623,0	3187,3	3311,9	1
2685	2678	167	165	579	677	2896	3045	21,8	183,3	183,2	90,4	93,9	2
3621	3640	155	157	330	151	572	560	18,3	31,2	24,5	14,1	11,6	3
2195	2196	129	125	64	65	186	186	24,9	9,4	11,0	3,9	4,6	4
1569	1595	113	112	136	116	170	172	27,3	10,7	12,0	4,3	5,0	5
2464	2292	128	124	—	—	1168	1259	22,9	64,0	71,8	24,9	29,3	6
2086	2104	131	132	118	123	233	250	18,3	19,2	16,7	13,0	13,1	7
3292	3270	176	172	—	—	82	113	9,4	3,0	3,2	2,8	2,7	8
1144	1144	92	94	24	6	—	15	18,5	—	0,3	—	0,2	9
3714	3799	305	297	2495	3138	485	490	24,8	45,7	43,7	27,5	27,5	10
2437	2342	136	136	423	539	4238	4051	23,1	228,8	207,0	106,5	98,1	11
3485	3104	102	100	52	56	1130	1171	20,4	30,2	27,5	8,6	8,8	12
2222	2334	118	124	93	76	79	78	8,5	2,1	2,4	1,3	1,3	13
1599	1434	103	100	—	—	—	22	8,7	0,7	0,7	0,4	0,5	14
2506	2363	143	141	51	88	534	332	26,7	30,9	24,6	11,5	9,8	15
1917	1874	115	116	33	40	45	42	42,9	6,8	6,6	5,9	5,3	16
2345	2419	140	140	143	187	248	246	23,8	24,8	21,3	14,0	10,9	17
2704	2494	114	107	—	—	145	150	23,9	12,8	12,6	6,7	7,2	18
1538	1830	113	147	73	109	30	54	15,1	1,2	2,3	1,0	1,8	19
2216	2137	118	118	69	88	513	392	17,1	17,4	12,3	8,4	5,3	20
2120	2270	123	126	10	65	499	519	25,4	41,3	39,8	20,2	20,8	21
1734	1723	249	204	1092	1855	178	229	31,0	22,8	17,8	11,4	10,1	22
4831	4222	193	209	3065	3515	837	816	20,8	37,8	39,1	17,1	16,5	23

c Łącznie z łózkami i inkubatorami dla noworodków; bez miejsc dziennych na oddziałach szpitalnych. d W ciągu roku. e Ambulatoryjne zakłady opieki zdrowotnej łącznie beds and incubators for newborns; excluding day places in hospital wards. d During the year. e Out-patient health care institutions including medical practices. f Including

## II. WYBRANE DANE O PODREGIONACH (NTS 3) I POWIATACH (NTS 4) (cd.)

SELECTED DATA BY SUBREGIONS (NTS 3) AND POWIATS (NTS 4) (cont.)

Lp. No.	WYSZCZEGÓLNIENIE SPECIFICATION	Dzieci w przedszkolach <sup>a</sup> na 100 miejsc <i>Children attending nursery schools<sup>a</sup> per 100 places</i>		Łóżka w szpitalach ogólnych <sup>b,c</sup> na 10 tys. ludności <i>Beds in general hospitals<sup>b,c</sup> per 10 thous. population</i>		Liczba ludności <sup>b</sup> na		Population <sup>b</sup> per		Biblioteki Public	
						1 ambulatoryjny zakład opieki zdrowotnej <sup>e</sup> <i>out-patient health care facility<sup>e</sup></i>		1 aptekę ogólnodostępną <i>public pharmacy</i>		księgozbiór <sup>b</sup> w wol. <i>collection<sup>b</sup> in vol.</i>	
		2010	2011	2010	2011	2010	2011	2010	2011	2010	2011
1	<b>Podregion (Subregion) radomski .....</b>	<b>98</b>	<b>96</b>	<b>38,6</b>	<b>37,9</b>	<b>1898</b>	<b>1826</b>	<b>4015</b>	<b>4030</b>	<b>2776</b>	<b>2715</b>
	Powiaty: Powiats:										
2	białobrzęski .....	95	95	—	—	2262	2256	5656	5641	2690	2719
3	kozienicki .....	109	105	58,2	58,4	1694	1524	4179	4165	2671	2599
4	lipiński .....	102	101	64,1	64,6	1459	1509	4053	4023	4090	4278
5	przysuski .....	88	81	15,3	13,1	1752	1813	4868	4833	3702	3746
6	radomski .....	100	95	16,0	15,7	2823	2942	5754	6001	3401	3188
7	szydlowiecki .....	99	95	—	—	1857	1854	5106	5098	3471	3502
8	zwoleniński .....	90	95	12,0	12,1	2076	2323	4152	3716	3827	3792
	Miasto na prawach powiatu: City with powiat status:										
9	Radom .....	97	95	66,2	65,0	1642	1481	2995	3022	1692	1638
10	<b>Podregion (Subregion) m.st. Warszawa .....</b>	<b>95</b>	<b>95</b>	<b>60,9</b>	<b>60,9</b>	<b>2240</b>	<b>1615</b>	<b>3036</b>	<b>2966</b>	<b>3632</b>	<b>3636</b>
	Miasto na prawach powiatu: City with powiat status:										
11	m.st. Warszawa .....	95	95	60,9	60,9	2240	1615	3036	2966	3632	3636
12	<b>Podregion (Subregion) warszawski wschodni .....</b>	<b>96</b>	<b>94</b>	<b>31,9</b>	<b>32,8</b>	<b>2951</b>	<b>2676</b>	<b>3764</b>	<b>3782</b>	<b>2706</b>	<b>2716</b>
	Powiaty: Powiats:										
13	garwoliński .....	106	105	26,6	26,6	1749	1723	3190	3392	3405	3456
14	legionowski .....	96	93	7,0	10,4	2318	2306	3231	3496	2232	2239
15	miński .....	98	94	27,3	27,7	3679	3445	3977	3703	3028	3020
16	nowodworski .....	94	94	20,5	20,4	2879	2691	3534	3548	3055	3063
17	otwocki .....	97	95	94,2	98,2	3342	2956	3645	3463	2784	2805
18	wołomiński .....	93	90	19,5	18,9	4130	3134	4561	4635	2208	2216
19	<b>Podregion (Subregion) warszawski zachodni .....</b>	<b>94</b>	<b>92</b>	<b>38,1</b>	<b>38,9</b>	<b>2729</b>	<b>2284</b>	<b>3579</b>	<b>3579</b>	<b>2377</b>	<b>2412</b>
	Powiaty: Powiats:										
20	grodziski .....	94	94	39,5	36,7	2189	2217	3414	3603	1677	1694
21	grójcecki .....	97	93	73,5	41,2	2347	2241	3651	3287	2579	2674
22	piaseczyński .....	90	87	41,2	60,0	3706	2341	3020	3196	2357	2432
23	pruszkowski .....	91	91	25,3	26,5	3079	2254	3947	4203	2412	2432
24	sochaczewski .....	96	97	40,3	49,2	2662	2182	3872	3868	2929	2908
25	warszawski zachodni	97	95	14,2	14,5	2813	2776	4275	4010	2025	2040
26	żyrardowski .....	104	107	41,4	41,4	2068	1964	3326	3064	2748	2775

<sup>a</sup> Łącznie z zespółami wychowania przedszkolnego i punktami przedszkolnymi; bez dzieci w przedszkolach w zakładach opieki zdrowotnej. <sup>b</sup> Stan w dniu 31 XII. <sup>c</sup> z praktykami lekarskimi. <sup>f</sup> Łącznie z punktami bibliotecznymi. <sup>g</sup> Bez wypożyczeń międzybibliotecznych. <sup>h</sup> Stan w dniu 31 VII.

<sup>a</sup> Including pre-primary education groups and pre-primary points; excluding children attending nursery schools in health care institutions. <sup>b</sup> As of 31 XII. <sup>c</sup> Including library service points. <sup>g</sup> Excluding interlibrary lending. <sup>h</sup> As of 31 VII.

publiczne (z filiami) libraries (with branches)				Widzowie w kinach stałych <sup>d</sup> Audience in fixed cinemas <sup>d</sup>		Turystyczne obiekty zbiorowego zakwaterowania Collective tourist accommodation establishments							Lp. No.
wypożyczenia księgozbioru <sup>dfe</sup> w wol. loans <sup>dfe</sup> in vol.		czytelnicy <sup>df</sup> borrowers <sup>df</sup>				miejsca noclegowe <sup>h</sup> number of beds <sup>h</sup>		udzielone noclegi <sup>d</sup> nights spent (overnight stay) <sup>d</sup>		korzystający z noclegów <sup>d</sup> tourists accommodated <sup>d</sup>			
na 1000 ludności per 1000 population						ogółem total	stopień wykorzy- stania w % occupancy rate in %	w tys. in thous.					
2010	2011	2010	2011	2010	2011	2010	2011		2010	2011	2010	2011	
<b>2128</b>	<b>2097</b>	<b>123</b>	<b>124</b>	<b>522</b>	<b>639</b>	<b>2507</b>	<b>2378</b>	<b>26,3</b>	<b>192,9</b>	<b>186,7</b>	<b>86,3</b>	<b>92,6</b>	1
1975	2023	105	105	—	—	68	88	16,7	3,7	5,3	2,9	3,9	2
2437	2412	156	154	—	—	424	402	23,1	26,7	18,9	7,8	6,2	3
3490	3397	141	140	—	—	40	58	33,9	0,2	1,4	0,2	0,2	4
2199	2156	131	130	6	6	258	174	22,9	15,8	14,3	3,9	2,5	5
2173	2083	120	121	—	—	432	350	12,3	16,6	13,0	8,9	9,4	6
2054	2064	109	108	—	—	272	252	33,2	23,4	27,1	12,2	14,0	7
3149	2880	149	150	—	—	24	48	5,1	0,1	0,2	0,1	0,2	8
1636	1677	110	114	1471	1805	989	1006	31,4	106,3	106,3	50,3	56,2	9
<b>3719</b>	<b>3789</b>	<b>271</b>	<b>263</b>	<b>3858</b>	<b>4021</b>	<b>23858</b>	<b>23830</b>	<b>48,0</b>	<b>4021,1</b>	<b>4132,4</b>	<b>2359,2</b>	<b>2464,5</b>	10
3719	3789	271	263	3858	4021	23858	23830	48,0	4021,1	4132,4	2359,2	2464,5	11
<b>2476</b>	<b>2517</b>	<b>139</b>	<b>149</b>	<b>69</b>	<b>69</b>	<b>6318</b>	<b>5811</b>	<b>26,7</b>	<b>546,0</b>	<b>500,2</b>	<b>300,1</b>	<b>307,6</b>	12
2357	2268	139	138	226	330	972	650	26,7	67,3	39,1	25,2	19,7	13
3329	3318	145	164	9	8	2775	2767	26,1	260,9	243,9	160,7	155,1	14
2282	2396	149	170	—	7	669	757	20,7	62,9	56,3	22,8	24,0	15
2232	2254	138	140	142	209	401	451	23,0	29,5	32,5	13,2	15,5	16
2636	2609	153	155	1	1	862	595	40,4	77,0	74,8	47,6	57,5	17
2251	2373	122	132	78	—	639	591	27,7	48,4	53,6	30,5	35,9	18
<b>2298</b>	<b>2409</b>	<b>133</b>	<b>136</b>	<b>655</b>	<b>694</b>	<b>3549</b>	<b>3666</b>	<b>31,4</b>	<b>401,0</b>	<b>413,6</b>	<b>244,7</b>	<b>255,2</b>	19
2231	2222	141	172	597	705	267	269	25,0	24,8	25,1	17,2	17,8	20
1596	1663	113	110	67	99	315	309	38,1	31,7	36,9	22,4	25,4	21
2561	2570	142	137	6	10	667	710	29,5	72,5	71,8	39,6	44,2	22
2549	2766	147	150	2821	2840	940	832	36,5	119,4	120,3	72,1	72,3	23
2528	2968	134	136	22	177	162	271	23,9	20,5	19,5	13,6	12,8	24
2270	2263	119	116	—	—	734	790	27,5	79,6	77,1	52,7	50,0	25
2003	2094	124	126	121	135	464	485	34,1	52,5	62,8	27,1	32,7	26

c Łącznie z łózkami i inkubatorami dla noworodków; bez miejsc dziennych na oddziałach szpitalnych. d W ciągu roku. e Ambulatoryjne zakłady opieki zdrowotnej łącznie  
beds and incubators for newborns; excluding day places in hospital wards. d During the year. e Out-patient health care institutions including medical practices. f Including

## II. WYBRANE DANE O PODREGIONACH (NTS 3) I POWIATACH (NTS 4) (cd.)

SELECTED DATA BY SUBREGIONS (NTS 3) AND POWIATS (NTS 4) (cont.)

Lp. No.	WYSZCZEGÓLNIENIE SPECIFICATION	Powierzchnia gruntów leśnych <sup>a</sup> w tys. ha <i>Forest land<sup>a</sup> in thous. ha</i>				Produkcja sprzedana przemysłu <sup>b</sup> (ceny bieżące) <i>Sold production of industry<sup>b</sup> (current prices)</i>			Dochody budżetów gmin <sup>c</sup> <i>Revenue of gminas budgets<sup>c</sup></i>	
		ogółem <i>total</i>	lasy publiczne <i>public forests</i>	lasy prywatne <i>private forests</i>	w mln zł <i>in mln zł</i>	w odsetkach <i>in %</i>		2010	2011	
								2010	2011	
1	<b>WOJEWÓDZTWO</b> ..... <i>VOIVODSHIP</i>	<b>820,7</b>	<b>822,3</b>	<b>467,4</b>	<b>354,9</b>	<b>215284,6</b>	<b>100,0</b>	<b>40818</b>	<b>2828</b>	<b>2987</b>
2	<b>Podregion (Subregion)</b> <b>ciechanowsko-</b> <b>-płocki</b> .....	<b>132,0</b>	<b>133,1</b>	<b>82,4</b>	<b>50,7</b>	<b>61754,4</b>	<b>28,7</b>	<b>97766</b>	<b>2881</b>	<b>2913</b>
	Powiaty: <i>Powiats:</i>									
3	ciechanowski.....	16,4	16,7	9,7	7,1	2733,3	1,3	29863	2892	2798
4	gostyński.....	14,1	14,1	10,4	3,7	412,6	0,2	8781	2265	2498
5	mławski.....	23,1	23,2	12,4	10,7	#	#	#	2929	2912
6	płocki.....	31,4	31,4	23,3	8,1	1324,8	0,6	12024	3348	3086
7	płoński.....	18,4	18,5	10,1	8,5	884,9	0,4	9916	2794	3036
8	sierpecki.....	11,6	11,7	6,9	4,8	682,4	0,3	12674	2794	3088
9	żuromiński.....	16,6	17,0	9,5	7,6	161,7	0,1	3988	2533	2688
	Miasto na prawach powiatu: <i>City with powiat status:</i>									
10	Płock.....	0,4	0,4	0,1	0,3	#	#	#	x	x
11	<b>Podregion (Subregion)</b> <b>ostrolęcko-</b> <b>-siedlecki</b> .....	<b>316,9</b>	<b>316,3</b>	<b>168,4</b>	<b>147,8</b>	<b>11541,1</b>	<b>5,4</b>	<b>15213</b>	<b>2761</b>	<b>2974</b>
	Powiaty: <i>Powiats:</i>									
12	łosicki.....	16,8	16,7	8,3	8,5	249,1	0,1	7639	2367	2593
13	makowski.....	27,1	27,3	11,6	15,8	321,8	0,2	6830	2827	2915
14	ostrolęcki.....	66,4	66,6	38,4	28,2	958,3	0,4	10950	3245	3314
15	ostrowski.....	34,6	34,6	22,4	12,2	1076,1	0,5	14241	2516	2889
16	przasnyski.....	36,4	36,7	22,6	14,1	682,2	0,3	12608	2844	3193
17	pułtuski.....	16,0	16,0	11,9	4,1	317,5	0,1	6187	2558	2740
18	siedlecki.....	29,5	29,6	8,4	21,2	774,5	0,4	9466	2724	2958
19	sokolowski.....	26,8	24,9	7,7	17,2	2630,8	1,2	46311	2786	2962
20	węgrowski.....	33,4	33,7	14,3	19,4	355,4	0,2	5212	2884	3076
21	wyszkowski.....	29,6	29,6	22,6	7,0	464,2	0,2	6300	2556	2800
	Miasta na prawach powiatu: <i>Cities with powiat status:</i>									
22	Ostrolęka.....	0,3	0,3	0,1	0,2	2301,8	1,1	42996	x	x
23	Siedlce.....	0,2	0,2	0,2	0,0	1409,4	0,7	18448	x	x

<sup>a</sup> Stan w dniu 31 XII. <sup>b</sup> Dane dotyczą podmiotów gospodarczych, w których liczba pracujących przekracza 9 osób. <sup>c</sup> Bez dochodów gmin mających również status indywidualne w rolnictwie. <sup>d</sup> W liczniku podano dane dla powiatów, w mianowniku — dla miast na prawach powiatu.

<sup>a</sup> As of 31 XII. <sup>b</sup> Data concern economic entities employing more than 9 persons. <sup>c</sup> Excluding revenue of gminas which are also cities with powiat status. <sup>d</sup> Excluding presented in numerator, in denominator — for cities with powiat status.

Wydatki budżetów gmin <sup>d</sup> Expenditure of gminas budgets <sup>d</sup>	Dochody budżetów powiatów i miast na prawach powiatu Revenue of powiats budgets and cities with powiat status	Wydatki budżetów powiatów i miast na prawach powiatu Expenditure of powiats budgets and cities with powiat status	Nakłady inwestycyjne w przedsiębiorstwach <sup>e</sup> według lokalizacji inwestycji (ceny bieżące) Investment outlays in enterprises <sup>e</sup> according to investment location (current prices)	Wartość brutto środków trwałych w przedsiębiorstwach <sup>ab</sup> (bieżące ceny ewidencyjne) Gross value of fixed assets in enterprises <sup>ab</sup> (current book-keeping prices)	Podmioty gospodarki narodowej <sup>ac</sup> na 10 tys. ludności Entities of the national economy <sup>ac</sup> per 10 thous. population	Lp. No.	na 1 mieszkańca w zł per capita in zł									
							2010	2011	2010	2011	2010	2011	2010	2011	2010	2011
3023	3091	<u>859</u> 5707 <sup>f</sup>	<u>876</u> 6106 <sup>f</sup>	<u>903</u> 6600 <sup>f</sup>	<u>983</u> 6611 <sup>f</sup>	5376	5629	67431	71204	1277	1					
3058	3066	<u>903</u> 4922 <sup>f</sup>	<u>925</u> 4902 <sup>f</sup>	<u>952</u> 5551 <sup>f</sup>	<u>956</u> 5295 <sup>f</sup>	3393	3841	42828	45390	708	2					
2945	3065	997	937	1135	1035	4502	5129	27849	28980	741	3					
2536	2555	921	978	962	983	712	631	16635	16098	700	4					
3003	2909	840	923	888	973	1503	4367	19098	18815	641	5					
3701	3210	859	783	917	777	958	1035	15541	16452	567	6					
2895	3297	896	943	875	933	1191	1530	12184	13412	661	7					
2918	3249	862	938	867	1030	726	1012	12079	12331	568	8					
2826	2802	977	1172	1025	1161	530	516	4603	4420	626	9					
x	x	4922	4902	5551	5295	10532	10235	149810	160711	974	10					
3008	3075	<u>930</u> 4087 <sup>f</sup>	<u>927</u> 4197 <sup>f</sup>	<u>983</u> 4780 <sup>f</sup>	<u>941</u> 4713 <sup>f</sup>	1775	1811	18670	20282	737	11					
2655	2829	1185	1038	1330	1060	1653	1334	7326	9090	661	12					
3129	3090	887	1012	893	1105	565	779	6465	7389	737	13					
3389	3320	961	806	1000	833	1248	1233	6801	7971	506	14					
2767	2921	1000	737	1138	704	928	1297	18527	19136	791	15					
3178	3431	1313	1447	1297	1431	974	877	17005	18136	637	16					
2918	2816	1038	1235	1100	1210	3136	1535	6490	8604	730	17					
2936	3042	589	612	638	620	1239	1774	6524	7019	606	18					
3016	3006	765	831	833	851	2032	2710	17881	19114	672	19					
3220	3306	896	880	937	923	752	839	8149	9504	658	20					
2694	2840	917	1035	937	1046	1200	811	23668	23605	789	21					
x	x	3877	4218	4747	4359	6966	7511	77263	89465	1066	22					
x	x	4235	4183	4803	4961	1879	1880	31259	30650	1030	23					

miasta na prawach powiatu. <sup>d</sup> Bez wydatków gmin mających również status miasta na prawach powiatu. <sup>e</sup> W rejestrze REGON; bez osób prowadzących gospodarstwa  
expenditure of gminas which are also cities with powiat status. <sup>e</sup> In the REGON register; excluding persons tending private farms in agriculture. <sup>f</sup> Data for powiats are

## II. WYBRANE DANE O PODREGIONACH (NTS 3) I POWIATACH (NTS 4) (dok.)

SELECTED DATA BY SUBREGIONS (NTS 3) AND POWIATS (NTS 4) (cont.)

Lp. No.	WYSZCZEGÓLNIENIE SPECIFICATION	Powierzchnia gruntów leśnych <sup>a</sup> w tys. ha <i>Forest land<sup>a</sup> in thous. ha</i>				Produkcja sprzedana przemysłu <sup>b</sup> (ceny bieżące) <i>Sold production of industry<sup>b</sup> (current prices)</i>			Dochody budżetów gmin <sup>c</sup> <i>Revenue of gminas budgets<sup>c</sup></i>	
		ogółem <i>total</i>	lasy publiczne <i>public forests</i>	lasy prywatne <i>private forests</i>	w mln zł <i>in mln zł</i>	w odsetkach <i>in %</i>		2010	2011	
								2010	2011	
1	<b>Podregion (Subregion) radomski</b> .....	<b>150,2</b>	<b>151,2</b>	<b>89,0</b>	<b>62,2</b>	<b>8903,4</b>	<b>4,1</b>	<b>14238</b>	<b>2742</b>	<b>2947</b>
	Powiaty: Powiats:									
2	białobrzeski .....	16,3	16,3	9,6	6,7	521,3	0,2	15381	2779	2954
3	koziernicki .....	27,9	28,0	19,0	9,0	#	#	#	3334	3706
4	lipski .....	15,5	15,9	5,1	10,8	505,8	0,2	13926	2510	2616
5	przysuski .....	24,9	24,9	11,7	13,2	98,5	0,0	2258	2600	3050
6	radomski .....	41,2	41,6	29,1	12,5	1139,3	0,5	7607	2696	2813
7	sztydlowiecki .....	14,8	14,9	10,4	4,5	202,7	0,1	4970	2536	2636
8	zwoleniński .....	8,7	8,8	3,7	5,1	#	#	#	2519	2752
	Miasto na prawach powiatu: <i>City with powiat status:</i>									
9	Radom .....	0,8	0,8	0,3	0,5	2966,1	1,4	13417	x	x
10	<b>Podregion (Subregion) m.st. Warszawa</b> .....	<b>7,1</b>	<b>7,1</b>	<b>4,4</b>	<b>2,7</b>	<b>95656,7</b>	<b>44,4</b>	<b>56164</b>	<b>x</b>	<b>x</b>
	Miasto na prawach powiatu: <i>City with powiat status:</i>									
11	m.st. Warszawa .....	7,1	7,1	4,4	2,7	95656,7	44,4	56164	x	x
12	<b>Podregion (Subregion) warszawski wschodni</b> .....	<b>142,2</b>	<b>142,2</b>	<b>72,8</b>	<b>69,4</b>	<b>13815,5</b>	<b>6,4</b>	<b>17651</b>	<b>2674</b>	<b>2762</b>
	Powiaty: Powiats:									
13	garwoliński .....	39,2	39,2	16,8	22,4	2896,6	1,4	26704	2491	2545
14	legionowski .....	12,1	12,0	9,2	2,8	668,6	0,3	6220	2954	3021
15	miński .....	25,2	25,1	9,8	15,3	1595,9	0,7	10813	2407	2590
16	nowodworski .....	18,5	18,6	15,8	2,7	3257,1	1,5	41813	3056	3237
17	otwocki .....	18,6	18,6	7,4	11,2	3211,6	1,5	26586	2871	2713
18	wołomiński .....	28,5	28,8	13,8	14,9	2185,7	1,0	9915	2566	2715
19	<b>Podregion (Subregion) warszawski zachodni</b> .....	<b>72,4</b>	<b>72,4</b>	<b>50,3</b>	<b>22,1</b>	<b>23613,5</b>	<b>11,0</b>	<b>30556</b>	<b>3050</b>	<b>3296</b>
	Powiaty: Powiats:									
20	grodziski .....	4,4	4,4	2,5	1,9	2332,6	1,1	27149	2943	3292
21	grójecki .....	16,8	16,7	8,6	8,1	2060,8	1,0	20899	2388	2683
22	piaseczyński .....	11,6	11,6	7,7	3,8	8571,2	4,0	52109	3532	3734
23	pruszkowski .....	2,7	2,8	2,0	0,7	3705,1	1,7	23953	3155	3422
24	sochaczewski .....	11,0	11,1	7,8	3,2	2909,0	1,3	34185	2499	2973
25	warszawski zachodni .....	13,7	13,7	12,7	1,0	2060,8	1,0	19167	3572	3540
26	żyrardowski .....	12,2	12,2	9,0	3,3	1974,0	0,9	25804	2679	2912

<sup>a</sup> Stan w dniu 31 XII. <sup>b</sup> Dane dotyczą podmiotów gospodarczych, w których liczba pracujących przekracza 9 osób. <sup>c</sup> Bez dochodów gmin mających również status indywidualne w rolnictwie. <sup>d</sup> W liczniku podano dane dla powiatów, w mianowniku — dla miast na prawach powiatu.

<sup>a</sup> As of 31 XII. <sup>b</sup> Data concern economic entities employing more than 9 persons. <sup>c</sup> Excluding revenue of gminas which are also cities with powiat status. <sup>d</sup> Excluding presented in numerator, in denominator — for cities with powiat status.



Wydatki budżetów gmin <sup>d</sup> <i>Expenditure of gminas budgets<sup>d</sup></i>	Dochody budżetów powiatów i miast na prawach powiatu <i>Revenue of powiats budgets and cities with powiat status</i>	Wydatki budżetów powiatów i miast na prawach powiatu <i>Expenditure of powiats budgets and cities with powiat status</i>	Nakłady inwestycyjne w przedsiębiorstwach <sup>e</sup> według lokalizacji inwestycji (ceny bieżące) <i>Investment outlays in enterprises<sup>e</sup> according to investment location (current prices)</i>	Wartość brutto środków trwałych w przedsiębiorstwach <sup>ab</sup> (bieżące ceny ewidencyjne) <i>Gross value of fixed assets in enterprises<sup>ab</sup> (current book-keeping prices)</i>	Podmioty gospodarki narodowej <sup>ac</sup> na 10 tys. ludności <i>Entities of the national economy<sup>ac</sup> per 10 thous. population</i>	Lp. No.	na 1 mieszkańca w zł per capita in zł										
							2010	2011	2010	2011	2010	2011	2010	2011	2010	2011	
		<u>948</u> <sup>f</sup>	<u>963</u> <sup>f</sup>	<u>937</u> <sup>f</sup>	<u>951</u> <sup>f</sup>												
<b>2970</b>	<b>3049</b>	<b>3658</b>	<b>3974</b>	<b>4192</b>	<b>3906</b>	<b>1393</b>	<b>1466</b>	<b>19589</b>	<b>20977</b>	<b>806</b>							
2986	3106	911	966	937	972	831	869	7398	7475	747							2
3394	3641	893	961	859	922	4571	3350	69658	74500	642							3
2782	2548	1197	1289	1096	1219	347	480	6072	5745	713							4
3018	3139	1254	1430	1301	1398	590	448	9157	9526	603							5
2927	3044	855	809	830	793	687	945	5171	6130	647							6
2841	2837	946	849	968	934	707	695	4904	5908	669							7
2681	2639	840	842	883	848	352	364	6647	6990	512							8
x	x	<u>3658</u>	<u>3974</u>	<u>4192</u>	<u>3906</u>	1690	2068	26204	27887	1100							9
x	x	<u>6158</u>	<u>6616</u>	<u>7132</u>	<u>7204</u>	<b>11564</b>	<b>11798</b>	<b>143642</b>	<b>151842</b>	<b>1995</b>							10
x	x	6158	6616	7132	7204	11564	11798	143642	151842	1995							11
		<u>708</u> <sup>f</sup>	<u>727</u> <sup>f</sup>	<u>743</u> <sup>f</sup>	<u>749</u> <sup>f</sup>												
<b>2850</b>	<b>2903</b>	<b>x</b>	<b>x</b>	<b>x</b>	<b>x</b>	<b>2559</b>	<b>2603</b>	<b>18501</b>	<b>19854</b>	<b>1034</b>							12
2486	2704	840	868	886	849	2043	1866	16233	18977	640							13
3615	3196	780	647	703	649	3903	1644	16523	16611	1357							14
2511	2698	774	808	791	786	1718	1881	16089	17749	856							15
3378	3654	588	765	653	801	5269	7923	25268	28367	885							16
2776	2779	810	791	895	866	3161	3280	22784	25255	1189							17
2740	2799	551	592	608	640	1431	1666	17452	17334	1154							18
		<u>877</u> <sup>f</sup>	<u>908</u> <sup>f</sup>	<u>947</u> <sup>f</sup>	<u>929</u> <sup>f</sup>												
<b>3218</b>	<b>3333</b>	<b>x</b>	<b>x</b>	<b>x</b>	<b>x</b>	<b>2993</b>	<b>3672</b>	<b>55888</b>	<b>56903</b>	<b>1314</b>							19
3191	3375	848	840	860	887	3215	2609	28175	27892	1279							20
2844	2742	760	927	820	902	3369	3201	38935	43663	835							21
3495	3636	1032	988	1120	1067	2471	3490	130068	126756	1520							22
3199	3391	748	769	830	781	3405	4874	43304	44439	1601							23
2633	3097	881	846	906	813	1645	2017	26007	26126	997							24
3907	3590	1035	1013	1127	1058	4605	6048	44922	48164	1472							25
2876	3179	766	989	869	963	1800	1937	24466	26984	1072							26

miasta na prawach powiatu. <sup>d</sup> Bez wydatków gmin mających również status miasta na prawach powiatu. <sup>e</sup> W rejestrze REGON; bez osób prowadzących gospodarstwa  
*expenditure of gminas which are also cities with powiat status. <sup>e</sup> In the REGON register; excluding persons tending private farms in agriculture. <sup>f</sup> Data for powiats are*

### Uwagi ogólne

#### 1. Informacje o poborze wody dotyczą:

- 1) w pozycji „na cele produkcyjne (poza rolnictwem, leśnictwem, łowiectwem i rybactwem)” — jednostek organizacyjnych wnoszących opłaty za pobór z ujęć własnych rocznie 5 dam<sup>3</sup> i więcej wody podziemnej albo 20 dam<sup>3</sup> i więcej wody powierzchniowej lub odprowadzających rocznie 20 dam<sup>3</sup> i więcej ścieków. Dane o poborze wody na potrzeby gospodarki narodowej i ludności nie obejmują wód pochodzących z odwadniania zakładów górniczych oraz obiektów budowlanych odprowadzonych do odbiornika bez wykorzystania;
- 2) w pozycji „nawodnienia w rolnictwie i leśnictwie oraz napelnianie i uzupełnianie stawów rybnych” — jednostek organizacyjnych rolnictwa, leśnictwa i rybactwa zużywających wodę na potrzeby nawadniania gruntów rolnych i leśnych o powierzchni od 20 ha oraz na potrzeby eksploatacji stawów rybnych o powierzchni od 10 ha;
- 3) w pozycji „eksploatacja sieci wodociągowej” — wszystkich jednostek nadzorujących pracę sieci wodociągowej (w tym również spółdzielni mieszkaniowych, spółek wodnych, zakładów usług wodnych, zakładów pracy itd.).

2. Dane o **ściekach** dotyczą ścieków odprowadzonych do wód lub do ziemi przez jednostki określone w ust. 1, pkt 1) i 3).

Jako **ścieki wymagające oczyszczenia** przyjęto wody odprowadzane siecią kanałów lub rowów otwartych bezpośrednio do wód lub do ziemi albo do sieci kanalizacyjnej z jednostek produkcyjnych (łącznie z zanieczyszczonymi wodami z odwadniania zakładów górniczych i chłodniczymi), z innych jednostek oraz z gospodarstw domowych.

Dane o **ściekach oczyszczanych** dotyczą ścieków oczyszczanych mechanicznie, chemicznie, biologicznie oraz z podwyższonym usuwaniem biogenów i odprowadzonych do wód lub do ziemi.

Przez **ścieki oczyszczane mechanicznie** rozumie się ścieki poddane procesowi usuwania jedynie zanieczyszczeń nierozpuszczalnych, tj. ciał stałych i tłuszczów ulegających osadzeniu lub flotacji, przy użyciu krat, sit, piaskowników, odtłuszczaczy współpracujących z osadnikami Imhoffa.

**Chemiczne oczyszczanie ścieków** polega na wytrącaniu niektórych związków rozpuszczalnych względnie ich neutralizacji metodami chemicznymi, takimi jak koagulacja, sorpcja na węglu aktywnym itp.

**Biologiczne oczyszczanie ścieków** następuje w procesie mineralizacji przez drobnoustroje w środowisku wodnym w sposób naturalny (np. poprzez rolnicze wykorzystanie

### General notes

#### 1. Information regarding water withdrawal concerns:

- 1) in the item “for production purposes (excluding agriculture, forestry and fishing)” — organizational entities making payments for the annual withdrawal of 5 dam<sup>3</sup> or more of underground water, or 20 dam<sup>3</sup> or more of surface water from their own sources, or discharging 20 dam<sup>3</sup> or more of waste water annually. Data regarding water withdrawal for needs of the national economy and population do not include water coming from irrigation of mines and construction facilities, which is discharged to reservoir without further use;
- 2) in the item “irrigation in agriculture and forestry as well as filling and completing fish ponds” — agricultural, forest and fishing organizational entities, consuming water for irrigating agricultural or forest land of 20 ha or more in area, and for the purpose of exploiting fish ponds of 10 ha or more in area;
- 3) in the item “exploitation water-line system” — all entities responsible for the management of the water-line system (including housing cooperatives, water companies, waterworks and workplaces etc.).

2. Data regarding **wastewater** concern wastewater discharged into waters or into the ground by entities described in item 1, points 1) and 3).

**Wastewater requiring treatment** is understood as water discharged by means of open channel or ditch systems directly into waters or into the ground or sewerage system of entities engaged in production (including contaminated drainage water from mines and cooling water), other entities as well as households.

Data regarding **treated wastewater** concern wastewater treated mechanically, chemically, biologically, and with increased biogen removal, discharged into waters or into the ground.

**Mechanical treatment of wastewater** is understood as the process of removing only non-soluble pollutants, i.e., solid bodies and fats subject to settlement or floatation, through the use of grates, filters, grit chambers, grease traps in conjunction with Imhoff tanks.

**Chemical treatment of wastewater** consists in precipitating certain soluble compounds, or their neutralization through chemical methods, such as coagulation, sorption on active carbon, etc.

**Biological treatment of wastewater** occurs through mineralization processes caused by microorganisms in the natural water environment (e.g. through agricultural use of

ścieków, zraszanie pól, stawy rybne) lub w urządzeniach sztucznych (złoża biologiczne, osad czynny) i polega na usuwaniu ze ścieków zanieczyszczeń organicznych oraz związków biogenych i refrakcyjnych.

**Podwyższone usuwanie biogenów w ściekach** następuje w oczyszczalniach ścieków o wysokoefektywnych technologiach oczyszczania (głównie biologicznych, a także chemicznych) umożliwiających zwiększoną redukcję azotu i fosforu.

**Kilkustopniowe oczyszczanie** mechaniczne i biologiczne lub mechaniczno-chemiczno-biologiczne odprowadzanych ścieków zakwalifikowano do wyższego stopnia oczyszczania (biologicznego lub chemicznego).

Dane o **ludności korzystającej z oczyszczalni ścieków** podano na podstawie badań Głównego Urzędu Statystycznego, w oparciu o szacunek liczby ludności korzystającej z oczyszczalni oczyszczających ścieki z miast i wsi. W przypadku gdy miasto obsługiwane jest przez kilka oczyszczalni o różnym sposobie oczyszczania, o zakwalifikowaniu miasta do obsługiwanego przez poszczególne rodzaje oczyszczalni ścieków decyduje przewaga ilości ścieków oczyszczanych przez dany rodzaj oczyszczalni.

3. Informacje o źródłach i wielkości **emisji przemysłowych zanieczyszczeń powietrza** oraz o stanie **wyposażenia i efektach eksploatacji urządzeń do redukcji tych zanieczyszczeń** dotyczą jednostek organizacyjnych ustalonych przez Ministra Ochrony Środowiska i Zasobów Naturalnych na podstawie określonej wysokości opłat wniesionych w 1986 r. za roczną emisję substancji zanieczyszczających powietrze według stawek określonych w rozporządzeniu Rady Ministrów z dnia 13 I 1986 r. w sprawie opłat za gospodarce korzystanie ze środowiska i wprowadzanie w nim zmian (Dz.U. Nr 7, poz. 40 z późn. zm.).

Ustalona zbiorowość badanych jednostek utrzymywana corocznie, co zapewnia m.in. porównywalność wyników badań, może być powiększana jedynie w szczególnych przypadkach, np. o jednostki nowo uruchomione lub rozbudowane o wysokiej skali progowej emisji zanieczyszczeń.

Dane o **emisji pyłów** dotyczą pyłów: ze spalania paliw, cementowo-wapienniczych i materiałów ogniotwórczych, krzemowych, nawozów sztucznych, węglowo-grafitowych, sadzy oraz innych rodzajów zanieczyszczeń pyłowych.

Dane o **emisji gazów** dotyczą: dwutlenku siarki, tlenu węgla, tlenków azotu, węglowodorów oraz innych rodzajów zanieczyszczeń gazowych (bez dwutlenku węgla).

Dane o emisji pyłów i gazów obejmują emisję zorganizowaną (z urządzeń technologicznych i ogrzewczych) oraz niezorganizowaną (z hałd, składowisk, w toku przeładunku substancji sypkich lub lotnych, z hal produkcyjnych itp.).

**Wielkość emisji z poszczególnych źródeł i poszczególnych rodzajów zanieczyszczeń** ustalona została albo na drodze pomiarów, albo na podstawie obliczeń z bilansu

wastewater, field irrigation, fish ponds) or in artificial facilities (biofilters, activated sludge) and consists in the removal of organic pollutants or biogenous and refractive compounds from wastewater.

*Increased biogen removal (disposal) from sewage occurs in treatment plants with highly efficient treatment technologies (mostly biological, and also chemical) allowing for an increased reduction in nitrogen and phosphorus content.*

*A few steps treatment, mechanical and biological or mechanical, chemical and biological of discharging wastewater was classified as a higher degree of the treatment process (biological or chemical).*

*Data concerning the population connected to wastewater treatment plants is given on the basis of surveys of the Central Statistical Office based on estimates of the number of the population connected to urban and rural wastewater treatment plants. When an urban area is served by several treatment plants with various methods of treatment, the predominate amount of wastewater treated by a given treatment plant determines the classification of the urban area in the appropriate type of wastewater treatment plant.*

3. Information regarding the sources and amounts of industrial atmospheric pollutant emissions as well as the equipment reducing such pollutants and the effects of its utilisation concerns organizational entities established by the Minister of Environmental Protection and Natural Resources on the basis of the defined amount of fees borne in 1986 for the annual emission of substances polluting the air, according to rates defined in the decree of the Council of Ministers, dated 13 I 1986, regarding payments for economic use of the environment and modifications to it (Journal of Laws No. 7, item 40 with later amendments).

*The established group of surveyed entities maintained annually which, i.a. assures comparability of data may only be increased in specific cases, e.g. by newly established or expanded entities with a high step scale of pollutant emission.*

*Data regarding particulate emission concern: particulates from the combustion of fuels, particulates from cement and lime, fire-resistant materials, silicates, artificial fertilizers, carbon and graphite, soot, as well as other types of particulates.*

*Data regarding gas emission concern: sulphur dioxide, carbon oxide, nitrogen oxides, hydrocarbons, as well as other types of gaseous pollutants (excluding carbon dioxide).*

*Data regarding particulate and gas emission include organized emission (from technological and heating facilities) and disorganized emission (from waste dumps and landfills, in the course of reloading of volatile or loose substances, from production halls etc.).*

*The emission volumes of different pollutant types from various sources were estimated through measure-*

surowcowo-paliwowego w oparciu o wskaźniki emisji zanieczyszczeń dla charakterystycznych procesów technologicznych.

**4. Odpady** oznaczają każdą substancję lub przedmiot należący do jednej z kategorii określonych w załączniku nr 1 ustawy z dnia 27 IV 2001 r. o odpadach (tekst jednolity: Dz.U. z 2010 r. Nr 185, poz. 1243 z późn. zm.), których posiadacz pozbywa się, zamierza pozbyć się lub do ich pozbycia się jest obowiązany.

Informacje o odpadach opracowane zostały zgodnie z katalogiem odpadów opartym o Listę Odpadów wprowadzoną do prawodawstwa Unii Europejskiej z dniem 1 I 2002 r.

Informacje o **ilości i rodzajach odpadów** dotyczą zakładów, które wytworzyły w ciągu roku powyżej 1 tys. t odpadów lub nagromadziły 1 mln t i więcej odpadów (z wyłączeniem odpadów komunalnych).

Przez **odzysk odpadów** rozumie się wszelkie działania, niestwarzające zagrożenia dla życia, zdrowia ludzi lub dla środowiska, polegające na wykorzystaniu odpadów w całości lub w części, lub prowadzące do odzyskania z odpadów substancji, materiałów lub energii i ich wykorzystania.

Przez **unieszkodliwianie odpadów** rozumie się poddanie odpadów procesom przekształceń biologicznych, fizycznych lub chemicznych w celu doprowadzenia ich do stanu, który nie stwarza zagrożenia dla życia, zdrowia ludzi lub dla środowiska. Unieszkodliwianiem odpadów jest także składowanie odpadów.

Przez **magazynowanie odpadów** to czasowe przetrzymywanie lub gromadzenie odpadów przed ich transportem, odzyskiem lub nieszkodliwianiem.

Przez **odpady składowane** należy rozumieć odpady usunięte na składowiska (wysypiska, haldy, stawy osadowe) własne zakładów lub obce.

Dane o **odpadach dotychczas składowanych (nagromadzonych)** dotyczą ilości odpadów zdeponowanych na terenach własnych zakładów w wyniku składowania w roku sprawozdawczym i w latach poprzednich.

**5. Dane o odpadach komunalnych** dotyczą odpadów powstających w gospodarstwach domowych, a także u innych wytwórców odpadów (bez odpadów niebezpiecznych), które ze względu na swój charakter lub skład są podobne do odpadów powstających w gospodarstwach domowych.

Informacje o odpadach komunalnych podaje się zgodnie z rozporządzeniem Ministra Środowiska z dnia 27 IX 2001 r. w sprawie katalogu odpadów (Dz.U. Nr 112, poz. 1206).

**6. Dane o nieczystościach ciekłych** dotyczą nieczystości pochodzących z gospodarstw domowych, budynków użyteczności publicznej oraz budynków jednostek prowadzących działalność gospodarczą — w przypadku gdy nie są odprowadzane siecią kanalizacyjną.

**7. Ochrona przyrody** polega na zachowaniu, zrównoważonym użytkowaniu oraz odnawianiu zasobów, tworów i

*ments or on the basis of calculations of the raw material and fuel balance, based on pollutant emission indicators for the characteristic technological processes.*

**4. Waste** shall mean any substance or object in one of the categories listed in Annex I to the Law on Waste, dated 27 IV 2001 (unified text: Journal of Laws 2010 No. 185, item 1243, with later amendments), which the holder discards or intends or is required to discard.

*Information regarding waste was compiled on the basis of a catalogue of waste based on List of Waste introduced into legislation of the European Union 1 I 2002.*

*Information regarding the quantity and type of waste concerns plants which generated over 1 thous. t of waste in the course of the year or accumulated 1 mln t of waste and more (excluding municipal waste).*

*Recovery of waste shall mean any operations which do not endanger human life and health or the environment, consisting in the use of waste in whole or in part, or leading to extraction and use of substances, materials or energy.*

*Treatment of waste shall mean the submission of waste to the processes of biological, physical or chemical treatment as a result of which the nature of waste does not pose risks to human life and health or the environment. Storing waste is also a method of rendering waste harmless.*

*Waste storage shall mean temporary waste storage or collection prior to its transport, recovery or treatment.*

*Landfilled waste is understood as waste transferred to landfill areas (landfills, waste dumps, sludge tanks) of the plant generating it or to other areas.*

*Data regarding landfilled up to now (accumulated) waste concern the quantity of waste deposited on the grounds of the plants generating it as a result depositing it during the reporting and previous years.*

**5. Data on municipal waste** concern waste generated in households or by other waste producers (excluding hazardous waste) which on the account of its character and composition is similar to waste from households.

*Information on municipal waste is issued in accordance with the regulation of Minister of Environment of 27 IX 2001 concerning catalogue of waste (Journal of Laws No. 112, item 1206).*

**6. Data on liquid waste** concern waste which comes from households, public buildings and buildings of units running a business — in case they are not discharged by sewerage system.

**7. Nature protection** consists in maintaining, sustainable utilisation and renovation of nature resources, objects and elements (among others, plants, animals and fungi originally existing in environment as well as subjected to species protection, wandering and migratory animals, habitats); forms of nature protection are: national parks,

składników przyrody (m.in. dziko występujących oraz objętych ochroną gatunkową roślin, zwierząt i grzybów, zwierząt prowadzących wędrowny tryb życia, siedlisk przyrodniczych); formami ochrony przyrody są: parki narodowe, rezerwy przyrody, parki krajobrazowe, obszary chronionego krajobrazu, stanowiska dokumentacyjne, użytki ekologiczne, zespoły przyrodniczo-krajobrazowe, pomniki przyrody. W ramach wyżej wymienionych form ochrony przyrody znajduje się ta część obszarów objętych od 2005 r. programem „Natura 2000”, która mieści się w ich granicach.

Podstawą prawną regulującą ustanowienie form ochrony przyrody jest ustawa z dnia 16 IV 2004 r. o ochronie przyrody (tekst jednolity: Dz.U. z 2009 r. Nr 151, poz. 1220 z późn. zm.). Formy te tworzone są w drodze rozporządzenia Rady Ministrów, zarządzenia regionalnego dyrektora ochrony środowiska, uchwały sejmiku województwa lub rady gminy.

**Parki narodowe** obejmują obszary wyróżniające się szczególnymi wartościami przyrodniczymi, naukowymi, społecznymi, kulturowymi i edukacyjnymi, o powierzchni nie mniejszej niż 1000 ha, na których ochronie podlega cała przyroda oraz walory krajobrazowe.

Parki narodowe tworzy się w celu zachowania różnorodności biologicznej, zasobów, tworów i składników przyrody nieożywionej i walorów krajobrazowych, przywrócenia właściwego stanu zasobów i składników przyrody oraz odtworzenia zniekształconych siedlisk przyrodniczych, siedlisk roślin, siedlisk zwierząt lub siedlisk grzybów.

**Rezerwy przyrody** obejmują wyróżniające się szczególnymi wartościami przyrodniczymi, naukowymi, kulturowymi lub walorami krajobrazowymi obszary zachowane w stanie naturalnym lub mało zmienionym, ekosystemy, ostoje i siedliska przyrodnicze, a także siedliska roślin, siedliska zwierząt i siedliska grzybów oraz twory i składniki przyrody nieożywionej.

**Parki krajobrazowe** obejmują obszary chronione ze względu na wartości przyrodnicze, historyczne i kulturowe oraz walory krajobrazowe w celu zachowania i popularyzacji tych wartości w warunkach zrównoważonego rozwoju.

**Obszary chronionego krajobrazu** obejmują tereny chronione ze względu na wyróżniający się krajobraz o zróżnicowanych ekosystemach, wartościowe ze względu na możliwość zaspokajania potrzeb związanych z turystyką i wypoczynkiem lub pełniącej funkcję korytarzy ekologicznych.

**Pomniki przyrody** są to pojedyncze twory przyrody żywej i nieożywionej lub ich skupiska o szczególnej wartości przyrodniczej, naukowej, kulturowej, historycznej lub krajobrazowej oraz odznaczające się indywidualnymi cechami, wyróżniającymi je wśród innych tworów, okazałych rozmiarów drzewa, krzewy gatunków rodzimych lub obcych, źródła, wodospady, wywierzyśka, skałki, jary, glazy narzutowe oraz jaskinie.

**8. Dane o nakładach na środki trwale służące ochronie środowiska i gospodarce wodnej** prezentuje się zgodnie z Polską Klasyfikacją Statystyczną dotyczącą Działalności i Urządzeń Związanych z Ochroną Środowiska,

*nature reserves, landscape parks, protected landscape areas, documentation sites, ecological arable lands, landscape-nature complexes, monuments of nature. The above mentioned forms of nature protection include since 2005 the part of the areas within the "Natura 2000" programme which is located within their borders.*

*The legal basis regulating establishing forms of nature protection is the Law on Nature Protection, dated 16 IV 2004 (unified text: Journal of Laws 2009 No. 151, item 1220 with later amendments). The forms are created by way of the decree of the Council of Ministers, the regulation of regional director for environmental protection, the resolution of voivodship regional council or gmina council.*

*National parks include protected areas distinguishing for particular natural, scientific, social, cultural and educational values, of the area of at least 1000 ha, where all nature elements and specific landscape features are protected.*

*National parks are created to preserve biodiversity, resources, formations and elements of inanimate nature and landscape features, restore a proper state of resources and elements of nature, reconstruct distorted natural habitats of plants, animals or fungi.*

*Nature reserves include areas having essential value for the environmental, scientific, cultural and landscape reasons in natural or slightly changed state — ecosystems, refuges and natural sites. They also protect habitats of plants, animals, fungi and formations and elements of inanimate nature.*

*Landscape parks are areas protected for natural, historical and cultural values, as well as for landscape features. The aim of landscape park's creation is preservation, popularisation and dissemination of these values in conditions of sustainable development.*

*Protected landscape areas include areas protected for the sake of distinguishing landscape characterised by various ecosystem types. These areas are to be valuable because of their functions satisfying the needs of tourism and recreation and functions of ecological corridors.*

*Monuments of nature are single objects of animate and inanimate nature of special environmental, scientific, cultural, historical or landscape value and of distinctive individual features such as trees of impressive size, native and alien shrubs, springs, waterfalls, rocks, ravines, erratic blocks and caves.*

**8. Data regarding outlays on fixed assets and tangible effects of investments in environmental protection and water management** are presented in accordance with the Polish Statistical Classification of Environmental Protection and Facilities, introduced on the basis of the decree of the Council of Ministers, dated 2 III 1999 (Journal of Laws No. 25, item 218). This classification was compiled on the basis

wprowadzoną rozporządzeniem Rady Ministrów z dnia 2 III 1999 r. (Dz.U. Nr 25, poz. 218). Klasyfikacja ta opracowana została na podstawie Międzynarodowej Standardowej Statystycznej Klasyfikacji EKG/ONZ dotyczącej Działalności i Urzędzeń Związanych z Ochroną Środowiska i Europejskiego Systemu Zbierania Informacji Ekonomicznych dotyczących Ochrony Środowiska (SERIEE) wdrożonego przez Unię Europejską.

**9. Fundusze ekologiczne (Fundusze Ochrony Środowiska i Gospodarki Wodnej oraz Fundusz Ochrony Gruntów Rolnych)** są to fundusze tworzone z: opłat za korzystanie ze środowiska (tj. kwot pieniężnych pobieranych za emisję zanieczyszczeń powietrza, składowanie odpadów, usuwanie drzew lub krzewów oraz za pobór i korzystanie z wód i wprowadzanie ścieków do wód lub do ziemi); kar za naruszenie wymagań w zakresie ochrony środowiska; spłat pożyczek udzielonych inwestorom oraz opłat za wyłączenie gruntów rolnych z produkcji, a także innych kwot ustalonych przez terenowe organy administracji rządowej oraz samorządowej.

**10.** Podziału nakładów na środki trwale służące ochronie środowiska i gospodarce wodnej według podregionów i powiatów dokonano na podstawie faktycznej lokalizacji inwestycji.

*of ECE/UN Single European Standard Statistical Classification of Environmental Protection Activities and Facilities as well as with European System for the Collection of Economic Information on the Environment (SERIEE), implemented by the European Union.*

*9. Ecological funds (Environmental Protection and Water Management Funds and Agricultural Land Protection Fund) are funds created from income originating from the: payments for use of the natural environment, (i.e.: payments collected for releasing air pollutants, landfilling waste, the removal of trees and bushes as well as for the abstraction and use of water and releasing wastewater into water or the ground); fines for violating environmental protection requirements; repayments of loans granted for investors; payments for exclusion of agricultural land from production as well as other payments established by regional divisions of the state and local self-government administration.*

*10. The division of outlays on fixed assets in environmental protection and water management by subregions and powiats is made on the basis of the actual location of the investment.*

TABL. 1. **POBÓR WODY NA POTRZEBY GOSPODARKI NARODOWEJ I LUDNOŚCI W 2011 R.**  
**WATER WITHDRAWAL FOR NEEDS OF THE NATIONAL ECONOMY AND POPULATION IN 2011**

WYSZCZEGÓLNIENIE SPECIFICATION	Ogółem Grand total	Na 1 km <sup>2</sup> Per 1 km <sup>2</sup>	Z ogółem na cele / Of grand total for purposes of						
			produkcyjne <sup>a</sup> / production <sup>a</sup>			nawodnień i leśnictwie oraz napełniania i uzupełniania stawów rybnych irrigation in agriculture and forestry as well as filling up and completing fish ponds	eksploatacji sieci wodociągowej <sup>b</sup> exploitation of water-line system <sup>b</sup>		
			razem total	w tym wody of which waters			razem total	wody / waters	
				powierzchniowe surface	podziemne under-ground			powierzchniowe surface	podziemne under-ground
w dam <sup>3</sup> / in dam <sup>3</sup>									
<b>WOJEWÓDZTWO ..... VOIVODSHIP</b>	<b>2770055</b>	<b>77,9</b>	<b>2388031</b>	<b>2360318</b>	<b>27038</b>	<b>88445</b>	<b>293579</b>	<b>138302</b>	<b>155277</b>
<b>Podregion (Subregion) ciechanowsko-płocki.....</b>	<b>65510</b>	<b>8,4</b>	<b>27380</b>	<b>23556</b>	<b>3824</b>	<b>4968</b>	<b>33162</b>	<b>4575</b>	<b>28588</b>
Powiaty: Powiats:									
ciechanowski .....	6380	6,0	711	80	631	227	5442	—	5442
gostyniński .....	3326	5,4	105	—	105	742	2479	—	2479
mławski .....	4750	4,0	339	—	339	710	3701	—	3701
płocki .....	7922	4,4	126	—	126	2373	5423	337	5086
płoński .....	5110	3,7	573	—	573	98	4439	—	4439
sierpecki .....	4644	5,5	1125	—	1125	680	2839	—	2839
żuromiński.....	2655	3,3	196	—	196	138	2321	—	2321
Miasto na prawach powiatu: City with powiat status:									
Plock.....	30723	349,1	24205	23476	729	—	6518	4237	2281
<b>Podregion (Subregion) ostrolęcko-siedlecki .....</b>	<b>658085</b>	<b>54,4</b>	<b>587137</b>	<b>582008</b>	<b>5129</b>	<b>35643</b>	<b>35305</b>	<b>—</b>	<b>35305</b>
Powiaty: Powiats:									
łosicki .....	3211	4,2	405	—	405	1237	1569	—	1569
makowski .....	4910	4,6	230	—	230	2771	1909	—	1909
ostrolęcki .....	9108	4,3	1163	—	1163	5584	2361	—	2361
ostrowski .....	4726	3,9	334	—	334	388	4004	—	4004
przasnyski.....	15812	13,0	—	—	—	12165	3647	—	3647
pułtowski .....	3898	4,7	27	—	27	1290	2581	—	2581
siedlecki .....	8393	5,2	278	—	278	5111	3004	—	3004
sokolowski .....	4863	4,3	413	—	413	946	3504	—	3504
węgrowski .....	4815	3,9	405	—	405	1767	2643	—	2643
wyszkowski .....	7590	8,7	110	—	110	4384	3096	—	3096
Miasta na prawach powiatu: Cities with powiat status:									
Ostrolęka .....	585906	20203,6	582978	582008	970	—	2928	—	2928
Siedlce.....	4855	151,7	794	—	794	—	4061	—	4061

<sup>a</sup> Poza rolnictwem, leśnictwem, łowiectwem i rybactwem — z ujęć własnych. <sup>b</sup> Pobór wody na ujęciach przed wtłoczeniem do sieci.  
<sup>a</sup> Excluding agriculture, forestry and fishing — from own intakes. <sup>b</sup> Water withdrawal by intakes before entering the water system.

TABL. 1. **POBÓR WODY NA POTRZEBY GOSPODARKI NARODOWEJ I LUDNOŚCI W 2011 R. (dok.)**  
**WATER WITHDRAWAL FOR NEEDS OF THE NATIONAL ECONOMY AND POPULATION IN 2011 (cont.)**

WYSZCZEGÓLNIENIE SPECIFICATION	Ogółem Grand total	Na 1 km <sup>2</sup> Per 1 km <sup>2</sup>	Z ogółem na cele / Of grand total for purposes of						
			produkcyjne <sup>a</sup> / production <sup>a</sup>			nawodnień w rolnictwie i leśnictwie oraz napełniania i uzupełniania stawów rybnych irrigation in agriculture and forestry as well as filling up and completing fish ponds	eksploatacji sieci wodociągowej <sup>b</sup> exploitation of water-line system <sup>b</sup>		
			razem total	w tym wody of which waters			razem total	wody / waters	
				powierzchniowe surface	podziemne under-ground			powierzchniowe surface	podziemne under-ground
w dam <sup>3</sup> / in dam <sup>3</sup>									
<b>Podregion (Subregion)</b>									
<b>radomski</b> .....	<b>1617367</b>	<b>280,6</b>	<b>1579175</b>	<b>1575817</b>	<b>3358</b>	<b>11815</b>	<b>26377</b>	<b>1</b>	<b>26377</b>
Powiaty: Powiats:									
białobrzeski.....	3702	5,8	125	—	125	2300	1277	—	1277
koziennicki.....	1580159	1725,1	1576197	1575817	380	1363	2599	—	2599
lipski.....	1895	2,6	322	—	322	417	1156	—	1156
przysuski.....	2433	3,0	778	—	778	250	1405	—	1405
radomski.....	9278	6,1	126	—	126	3612	5540	1	5540
sztydlowiecki.....	5129	11,3	43	—	43	3870	1216	—	1216
zwolenicki.....	1351	2,4	329	—	329	3	1019	—	1019
Miasto na prawach powiatu: City with powiat status:									
Radom.....	13420	119,8	1255	—	1255	—	12165	—	12165
<b>Podregion (Subregion)</b>									
<b>m.st. Warszawa</b> .....	<b>284766</b>	<b>550,8</b>	<b>181424</b>	<b>178226</b>	<b>2523</b>	<b>—</b>	<b>103342</b>	<b>100437</b>	<b>2905</b>
Miasto na prawach powiatu: City with powiat status:									
m.st. Warszawa.....	284766	550,8	181424	178226	2523	—	103342	100437	2905
<b>Podregion (Subregion)</b>									
<b>warszawski wschodni</b> ....	<b>82263</b>	<b>16,1</b>	<b>3638</b>	<b>—</b>	<b>3638</b>	<b>16878</b>	<b>61747</b>	<b>33290</b>	<b>28457</b>
Powiaty: Powiats:									
garwoliński.....	9444	7,3	614	—	614	4785	4045	289	3756
legionowski.....	36828	94,4	92	—	92	—	36736	33001	3735
miński.....	15164	13,0	576	—	576	8640	5948	—	5948
nowodworski.....	4362	6,3	595	—	595	—	3767	—	3767
otwocki.....	6818	11,1	638	—	638	960	5220	—	5220
wołomiński.....	9647	10,1	1123	—	1123	2493	6031	—	6031
<b>Podregion (Subregion)</b>									
<b>warszawski zachodni</b> ....	<b>62063</b>	<b>14,4</b>	<b>9277</b>	<b>711</b>	<b>8566</b>	<b>19141</b>	<b>33645</b>	<b>—</b>	<b>33645</b>
Powiaty: Powiats:									
grodziski.....	9908	27,0	96	—	96	5610	4202	—	4202
grójcecki.....	13598	10,7	2974	—	2974	6673	3951	—	3951
piaseczyński.....	13786	22,2	3448	385	3063	2858	7480	—	7480
pruszkowski.....	7886	32,1	332	—	332	4000	3554	—	3554
sochaczewski.....	5907	8,0	1033	319	714	—	4874	—	4874
warszawski zachodni.....	6852	12,8	1280	—	1280	—	5572	—	5572
żyrardowski.....	4126	7,7	114	7	107	—	4012	—	4012

<sup>a</sup> Poza rolnictwem, leśnictwem, łowiectwem i rybactwem — z ujęć własnych. <sup>b</sup> Pobór wody na ujęciach przed wtłoczeniem do sieci.  
<sup>a</sup> Excluding agriculture, forestry and fishing — from own intakes. <sup>b</sup> Water withdrawal by intakes before entering the water system.



TABL. 2. POWIERZCHNIA I POBÓR WODY DO NAWODNIENÍ W ROLNICTWIE I LEŚNICTWIE ORAZ NAPELNIANIA STAWÓW RYBNYCH W 2011 R.  
AREA AND WATER WITHDRAWAL FOR IRRIGATION IN AGRICULTURE AND FORESTRY AS WELL AS WATER FOR FILLING UP FISH PONDS IN 2011

WYSZCZEGÓLNIENIE SPECIFICATION	Powierzchnia w ha Total area in ha		Pobór wody w dam <sup>3</sup> Water withdrawn in dam <sup>3</sup>			
	nawadnianych użytków rolnych i gruntów leśnych <sup>a</sup> irrigated agricultural and forest lands <sup>a</sup>	napelnianych stawów rybnych <sup>b</sup> filled fish ponds <sup>b</sup>	do nawadniania użytków rolnych i gruntów leśnych <sup>c</sup> for irrigation of agricultural and forest lands <sup>c</sup>		do napelniania i uzupełniania stawów rybnych for filling up and completing fish ponds	
			ogółem total	na 1 ha per 1 ha	ogółem total	na 1 ha per 1 ha
<b>WOJEWÓDZTWO ..... VOIVODSHIP</b>	<b>12229</b>	<b>2994</b>	<b>27511</b>	<b>2,2</b>	<b>60934</b>	<b>20,4</b>
<b>Podregion (Subregion) ciechanowsko-płocki.....</b>	<b>1638</b>	<b>91</b>	<b>3904</b>	<b>2,4</b>	<b>1064</b>	<b>11,7</b>
Powiaty: Powiats:						
ciechanowski .....	140	—	227	1,6	—	—
gostyniński.....	80	11	238	3,0	504	45,8
mławski.....	75	80	150	2,0	560	7,0
płocki .....	848	—	2373	2,8	—	—
płoński .....	89	—	98	1,1	—	—
sierpecki .....	290	—	680	2,3	—	—
żuromiński.....	116	—	138	1,2	—	—
Miasto na prawach powiatu: City with powiat status:						
Płock.....	—	—	—	—	—	—
<b>Podregion (Subregion) ostrolęcko-siedlecki .....</b>	<b>9623</b>	<b>1054</b>	<b>22137</b>	<b>2,3</b>	<b>13506</b>	<b>12,8</b>
Powiaty: Powiats:						
łosicki.....	82	68	7	0,1	1230	18,1
makowski .....	1120	—	2771	2,5	—	—
ostrolęcki .....	2471	91	2964	1,2	2620	28,8
ostrowski.....	278	—	388	1,4	—	—
przasnyski.....	3970	—	12165	3,1	—	—
pultuski .....	45	74	90	2,0	1200	16,2
siedlecki.....	212	531	121	0,6	4990	9,4
sokolowski .....	—	86	—	—	946	11,0
węgrowski.....	35	120	87	2,5	1680	14,0
wyszkowski .....	1410	84	3544	2,5	840	10,0
Miasta na prawach powiatu: Cities with powiat status:						
Ostrolęka .....	—	—	—	—	—	—
Siedlce.....	—	—	—	—	—	—

a, b Obiekty o powierzchni co najmniej: a — 20 ha, b — 10 ha. c Łącznie ze ściekami.  
a, b Facilities with an area of at least: a — 20 ha, b — 10 ha. c Including wastewater.

TABL. 2. **POWIERZCHNIA I POBÓR WODY DO NAWODNIEN W ROLNICTWIE I LEŚNICTWIE ORAZ NAPEŁNIANIA STAWÓW RYBNYCH W 2011 R. (dok.)**  
**AREA AND WATER WITHDRAWAL FOR IRRIGATION IN AGRICULTURE AND FORESTRY AS WELL AS WATER FOR FILLING UP FISH PONDS IN 2011 (cont.)**

WYSZCZEGÓLNIENIE SPECIFICATION	Powierzchnia w ha Total area in ha		Pobór wody w dam <sup>3</sup> Water withdrawal in dam <sup>3</sup>			
	nawadnianych użytków rolnych i gruntów leśnych <sup>a</sup> irrigated agricul- tural and forest lands <sup>a</sup>	napelnianych stawów rybnych <sup>b</sup> filled fish ponds <sup>b</sup>	do nawadniania użytków rolnych i gruntów leśnych <sup>c</sup> for irrigation of agricultural and forest lands <sup>c</sup>		do napelniania i uzupełniania stawów rybnych for filling up and completing fish ponds	
			ogółem total	na 1 ha per 1 ha	ogółem total	na 1 ha per 1 ha
<b>Podregion (Subregion)</b> <b>radomski</b> .....	<b>374</b>	<b>524</b>	<b>30</b>	<b>0,1</b>	<b>11785</b>	<b>22,5</b>
Powiaty: <i>Powiats:</i>						
białobrzeski.....	—	36	—	—	2300	63,9
kozienicki.....	127	135	13	0,1	1350	10,0
lipski.....	—	65	—	—	417	6,4
przysuski.....	—	25	—	—	250	10,0
radomski.....	135	161	14	0,1	3598	22,3
sztydlowiecki.....	—	102	—	—	3870	37,9
zwolenicki.....	112	—	3	0,0	—	—
Miasto na prawach powiatu: <i>City with powiat status:</i>						
Radom.....	—	—	—	—	—	—
<b>Podregion (Subregion)</b> <b>m.st. Warszawa</b> .....	—	—	—	—	—	—
Miasto na prawach powiatu: <i>City with powiat status:</i>						
m.st. Warszawa.....	—	—	—	—	—	—
<b>Podregion (Subregion)</b> <b>warszawski wschodni</b> ....	<b>594</b>	<b>643</b>	<b>1440</b>	<b>2,4</b>	<b>15438</b>	<b>24,0</b>
Powiaty: <i>Powiats:</i>						
garwoliński.....	194	194	63	0,3	4722	24,3
legionowski.....	—	—	—	—	—	—
miński.....	241	363	67	0,3	8573	23,6
nowodworski.....	—	—	—	—	—	—
otwocki.....	120	—	960	8,0	—	—
wołomiński.....	39	86	350	9,0	2143	24,9
<b>Podregion (Subregion)</b> <b>warszawski zachodni</b> ....	—	<b>682</b>	—	—	<b>19141</b>	<b>28,1</b>
Powiaty: <i>Powiats:</i>						
grodziski.....	—	143	—	—	5610	39,2
grójecki.....	—	233	—	—	6673	28,6
piaseczyński.....	—	110	—	—	2858	26,0
pruskowski.....	—	196	—	—	4000	20,4
sochaczewski.....	—	—	—	—	—	—
warszawski zachodni.....	—	—	—	—	—	—
żyrardowski.....	—	—	—	—	—	—

a, b Obiekty o powierzchni co najmniej: a — 20 ha, b — 10 ha. c Łącznie ze ściekami.  
a, b Facilities with an area of at least: a — 20 ha, b — 10 ha. c Including wastewater.

TABL. 3. **ZUŻYCIE WODY NA POTRZEBY GOSPODARKI NARODOWEJ I LUDNOŚCI W 2011 R.**  
**WATER CONSUMPTION FOR NEEDS OF THE NATIONAL ECONOMY AND POPULATION IN 2011**

WYSZCZEGÓLNIENIE SPECIFICATION	Ogółem Total	Przemysł Industry	Rolnictwo i leśnictwo <sup>a</sup> Agriculture and forestry <sup>a</sup>	Eksploatacja sieci wodociągo- wej <sup>b</sup> Exploitation of water-line system <sup>b</sup>	Przemysł Industry	Rolnictwo i leśnictwo <sup>a</sup> Agriculture and forestry <sup>a</sup>	Eksploatacja sieci wodociągo- wej <sup>b</sup> Exploitation of water-line system <sup>b</sup>
	w dam <sup>3</sup> in dam <sup>3</sup>				w % ogółem in % of total		
<b>WOJEWÓDZTWO ..... VOIVODSHIP</b>	<b>2714494</b>	<b>2384491</b>	<b>88445</b>	<b>241558</b>	<b>87,8</b>	<b>3,3</b>	<b>8,9</b>
<b>Podregion (Subregion) ciechanowsko-płocki.....</b>	<b>57211</b>	<b>26206</b>	<b>4968</b>	<b>26037</b>	<b>45,8</b>	<b>8,7</b>	<b>45,5</b>
Powiaty: Powiats:							
ciechanowski .....	5387	1031	227	4129	19,1	4,2	76,6
gostyniński .....	2500	40	742	1718	1,6	29,7	68,7
miławski .....	4249	343	710	3196	8,1	16,7	75,2
płocki .....	6887	127	2373	4387	1,8	34,5	63,7
płoński .....	3852	575	98	3179	14,9	2,5	82,5
sierpecki .....	4068	1125	680	2263	27,7	16,7	55,6
żuromiński.....	2069	195	138	1736	9,4	6,7	83,9
Miasto na prawach powiatu: City with powiat status:							
Płock.....	28200	22770	—	5430	80,7	—	19,3
<b>Podregion (Subregion) ostrolęcko-siedlecki .....</b>	<b>650297</b>	<b>587186</b>	<b>35643</b>	<b>27468</b>	<b>90,3</b>	<b>5,5</b>	<b>4,2</b>
Powiaty: Powiats:							
łosicki.....	2720	277	1237	1206	10,2	45,5	44,3
makowski .....	4663	230	2771	1662	4,9	59,4	35,6
ostrolęcki .....	8749	1163	5584	2002	13,3	63,8	22,9
ostrowski.....	3408	318	388	2702	9,3	11,4	79,3
przasnyski.....	15067	—	12165	2902	—	80,7	19,3
pułtowski .....	3263	47	1290	1926	1,4	39,5	59,0
siedlecki .....	8154	308	5111	2735	3,8	62,7	33,5
sokołowski .....	4329	409	946	2974	9,4	21,9	68,7
węgrowski.....	4227	404	1767	2056	9,6	41,8	48,6
wyszkowski.....	6919	114	4384	2421	1,6	63,4	35,0
Miasta na prawach powiatu: Cities with powiat status:							
Ostrolęka .....	584969	583144	—	1825	99,7	—	0,3
Siedlce.....	3830	772	—	3058	20,2	—	79,8

<sup>a</sup> Woda zużyta do nawadniania w rolnictwie i leśnictwie oraz napelniania i uzupełniania stawów rybnych. <sup>b</sup> Bez zużycia wody na cele przemysłowe z wodociągów stanowiących własność gmin, wojewódzkich zakładów usług wodnych i spółek wodnych.

<sup>a</sup> Water consumption for irrigation in agriculture and forestry as well as for filling up and completing fish ponds. <sup>b</sup> Excluding water consumption for industrial purposes from water-line system of gminas, voivodship waterworks and water companies.

TABL. 3. **ŻUŻYCIE WODY NA POTRZEBY GOSPODARKI NARODOWEJ I LUDNOŚCI W 2011 R. (dok.)**  
*WATER CONSUMPTION FOR NEEDS OF THE NATIONAL ECONOMY AND POPULATION IN 2011 (cont.)*

WYSZCZEGÓLNIENIE SPECIFICATION	Ogółem Total	Przemysł Industry	Rolnictwo i leśnictwo <sup>a</sup> Agriculture and forestry <sup>a</sup>	Eksploatacja sieci wodociągo- wej <sup>b</sup> Exploitation of water-line system <sup>b</sup>	Przemysł Industry	Rolnictwo i leśnictwo <sup>a</sup> Agriculture and forestry <sup>a</sup>	Eksploatacja sieci wodociągo- wej <sup>b</sup> Exploitation of water-line system <sup>b</sup>
	w dam <sup>3</sup> in dam <sup>3</sup>				w % ogółem in % of total		
<b>Podregion (Subregion) radomski.....</b>	<b>1612041</b>	<b>1579123</b>	<b>11815</b>	<b>21103</b>	<b>98,0</b>	<b>0,7</b>	<b>1,3</b>
Powiaty: <i>Powiats:</i>							
bialobrzeski.....	3467	125	2300	1042	3,6	66,3	30,0
kozienicki.....	1579560	1576182	1363	2015	99,8	0,1	0,1
lipski.....	1752	333	417	1002	19,0	23,8	57,2
przysuski.....	2112	746	250	1116	35,3	11,8	52,8
radomski.....	8394	128	3612	4654	1,5	43,0	55,4
sztydlowiecki.....	4938	45	3870	1023	0,9	78,4	20,7
zwolenicki.....	1110	318	3	789	28,7	0,3	71,1
Miasto na prawach powiatu: <i>City with powiat status:</i>							
Radom.....	10711	1246	—	9465	11,6	—	88,4
<b>Podregion (Subregion) m.st. Warszawa.....</b>	<b>291338</b>	<b>181434</b>	<b>—</b>	<b>109904</b>	<b>62,3</b>	<b>—</b>	<b>37,7</b>
Miasto na prawach powiatu: <i>City with powiat status:</i>							
m.st. Warszawa.....	291338	181434	—	109904	62,3	—	37,7
<b>Podregion (Subregion) warszawski wschodni....</b>	<b>44593</b>	<b>3256</b>	<b>16878</b>	<b>24459</b>	<b>7,3</b>	<b>37,8</b>	<b>54,8</b>
Powiaty: <i>Powiats:</i>							
garwoliński.....	9111	535	4785	3791	5,9	52,5	41,6
legionowski.....	3324	78	—	3246	2,3	—	97,7
miński.....	13953	373	8640	4940	2,7	61,9	35,4
nowodworski.....	3376	633	—	2743	18,7	—	81,3
otwocki.....	5305	501	960	3844	9,4	18,1	72,5
wolomiński.....	9524	1136	2493	5895	11,9	26,2	61,9
<b>Podregion (Subregion) warszawski zachodni....</b>	<b>59014</b>	<b>7286</b>	<b>19141</b>	<b>32587</b>	<b>12,3</b>	<b>32,4</b>	<b>55,2</b>
Powiaty: <i>Powiats:</i>							
grodziski.....	9054	86	5610	3358	0,9	62,0	37,1
grójcecki.....	12515	2689	6673	3153	21,5	53,3	25,2
piaseczyński.....	12137	1500	2858	7779	12,4	23,5	64,1
pruszkowski.....	10996	545	4000	6451	5,0	36,4	58,7
sochaczewski.....	5661	1405	—	4256	24,8	—	75,2
warszawski zachodni.....	5718	955	—	4763	16,7	—	83,3
żyrardowski.....	2933	106	—	2827	3,6	—	96,4

<sup>a</sup> Woda zużyta do nawadniania w rolnictwie i leśnictwie oraz napełniania i uzupełniania stawów rybnych. <sup>b</sup> Bez zużycia wody na cele przemysłowe z wodociągów stanowiących własność gmin, wojewódzkich zakładów usług wodnych i spółek wodnych.

<sup>a</sup> Water consumption for irrigation in agriculture and forestry as well as for filling up and completing fish ponds. <sup>b</sup> Excluding water consumption for industrial purposes from water-line system of gminas, voivodship waterworks and water companies.

TABL. 4. ŚCIEKI PRZEMYSŁOWE I KOMUNALNE ORAZ LUDNOŚĆ KORZYSTAJĄCA Z OCZYSZCZALNI ŚCIEKÓW  
W 2011 R.  
INDUSTRIAL AND MUNICIPAL WASTEWATER AND POPULATION CONNECTED TO WASTEWATER TREATMENT  
PLANTS IN 2011

WYSZCZEGÓLNIENIE SPECIFICATION	Ścieki wymagające oczyszczenia <sup>a</sup> Wastewater requiring treatment <sup>a</sup>					Ludność korzystająca z oczyszczalni ścieków w % ludności ogółem <sup>b</sup> Population connected to wastewater treatment plants in % of total population <sup>b</sup>
	ogółem grand total	w tym oczyszczone of which treated				
		razem total	mechanicznie mechanically	chemicznie <sup>c</sup> i biologicznie chemically <sup>c</sup> and biologically	z podwyższonym usuwaniami biogenów with increased biogene removal (disposal)	
w dam <sup>3</sup>	in dam <sup>3</sup>	w % ścieków oczyszczanych	in % of wastewater treated			
<b>WOJEWÓDZTWO ..... VOIVODSHIP</b>	<b>246859</b>	<b>193675</b>	<b>2,1</b>	<b>28,1</b>	<b>69,8</b>	<b>52,6</b>
<b>Podregion (Subregion) ciechanowsko-płocki .....</b>	<b>29461</b>	<b>29434</b>	<b>0,8</b>	<b>64,6</b>	<b>34,5</b>	<b>50,1</b>
Powiaty: Powiats:						
ciechanowski .....	3071	3071	—	12,2	87,8	52,7
gostyniński .....	821	819	—	92,6	7,4	47,3
mławski .....	1357	1357	—	100,0	—	38,5
płocki .....	1490	1490	1,8	77,2	21,0	25,7
płoński .....	1536	1536	—	41,1	58,9	35,4
sierpecki .....	1617	1617	—	38,5	61,5	46,4
żuromiński .....	489	464	—	100,0	—	31,6
Miasto na prawach powiatu: City with powiat status:						
Płock .....	19080	19080	1,2	71,6	27,2	96,0
<b>Podregion (Subregion) ostrolęcko-siedlecki .....</b>	<b>26949</b>	<b>26806</b>	<b>7,4</b>	<b>38,5</b>	<b>54,2</b>	<b>46,3</b>
Powiaty: Powiats:						
łosicki .....	535	535	3,4	96,6	—	42,6
makowski .....	676	676	—	100,0	—	28,1
ostrolęcki .....	1464	1449	0,5	51,1	48,4	24,9
ostrowski .....	1408	1408	8,9	28,1	63,0	38,6
przasnyski .....	1512	1512	—	5,8	94,2	45,6
pułtuski .....	1406	1406	—	24,8	75,2	37,3
siedlecki .....	996	996	2,0	45,7	52,3	26,9
sokolowski .....	2181	2181	—	22,2	77,8	40,7
węgrowski .....	1246	1118	—	25,3	74,7	28,5
wyszkowski .....	1699	1699	—	19,9	80,1	51,7
Miasta na prawach powiatu: Cities with powiat status:						
Ostrolęka .....	10268	10268	17,6	58,3	24,1	100,0
Siedlce .....	3558	3558	—	—	100,0	96,1

<sup>a</sup> Odprowadzone do wód lub do ziemi. <sup>b</sup> Ludność korzystająca z oczyszczalni ścieków — na podstawie szacunków, ludność ogółem — na podstawie bilansów.

<sup>c</sup> Dotyczy tylko ścieków przemysłowych.

<sup>a</sup> Discharged into waters or into the ground. <sup>b</sup> Population connected to wastewater treatment plants — estimated data, total population — based on balances.

<sup>c</sup> Concerning only industrial wastewater.

TABL. 4. ŚCIEKI PRZEMYSŁOWE I KOMUNALNE ORAZ LUDNOŚĆ KORZYSTAJĄCA Z OCZYSZCZALNI ŚCIEKÓW  
W 2011 R. (dok.)  
INDUSTRIAL AND MUNICIPAL WASTEWATER AND POPULATION CONNECTED TO WASTEWATER TREATMENT  
PLANTS IN 2011 (cont.)

WYSZCZEGÓLNIENIE SPECIFICATION	Ścieki wymagające oczyszczenia <sup>a</sup> Wastewater requiring treatment <sup>a</sup>					Ludność korzystająca z oczyszczalni ścieków w % ludności ogółem <sup>b</sup> Population connected to wastewater treatment plants in % of total population <sup>b</sup>
	ogółem grand total	w tym oczyszczone of which treated				
		razem total	mechanicznie mechanically	chemicznie <sup>c</sup> i biologicznie chemically <sup>c</sup> and biologically	z podwyższonym usuwaniem biogenów with increased biogene removal (disposal)	
	w dm <sup>3</sup> in dm <sup>3</sup>		w % ścieków oczyszczanych in % of wastewater treated			
<b>Podregion (Subregion) radomski</b> .....	<b>19546</b>	<b>19508</b>	<b>8,2</b>	<b>24,4</b>	<b>67,3</b>	<b>58,5</b>
Powiaty: Powiats:						
bialobrzeski.....	412	412	—	4,9	95,1	18,5
kozienicki.....	3690	3672	43,8	21,5	34,7	63,0
lipski.....	740	740	—	100,0	—	27,3
przysuski.....	921	921	—	96,4	3,6	29,1
radomski.....	2040	2029	—	86,8	13,2	40,2
sztydlowiecki.....	397	397	—	3,3	96,7	36,0
zwoleniński.....	562	553	—	100,0	—	34,2
Miasto na prawach powiatu: City with powiat status:						
Radom.....	10784	10784	—	—	100,0	95,0
<b>Podregion (Subregion) m.st. Warszawa</b> .....	<b>112702</b>	<b>59896</b>	<b>—</b>	<b>8,4</b>	<b>91,6</b>	<b>51,4</b>
Miasto na prawach powiatu: City with powiat status:						
m.st. Warszawa.....	112702	59896	—	8,4	91,6	51,4
<b>Podregion (Subregion) warszawski wschodni</b> ....	<b>25393</b>	<b>25332</b>	<b>0,2</b>	<b>24,9</b>	<b>74,9</b>	<b>51,5</b>
Powiaty: Powiats:						
garwoliński.....	2204	2180	—	81,8	18,2	39,8
legionowski.....	5988	5982	—	2,7	97,3	65,4
miński.....	3085	3064	2,0	46,3	51,7	48,6
nowodworski.....	2080	2070	—	69,3	30,7	53,7
otwocki.....	3208	3208	—	5,0	95,0	53,2
wolomiński.....	8828	8828	—	15,2	84,8	50,6
<b>Podregion (Subregion) warszawski zachodni</b> ....	<b>32808</b>	<b>32699</b>	<b>0,5</b>	<b>27,5</b>	<b>72,0</b>	<b>59,9</b>
Powiaty: Powiats:						
grodziski.....	2267	2267	—	9,2	90,8	66,4
grójecki.....	4057	4012	—	28,5	71,5	41,1
piaseczyński.....	9461	9428	1,4	41,8	56,9	61,1
pruszkowski.....	6788	6788	—	8,7	91,3	77,3
sochaczewski.....	2635	2627	0,9	32,7	66,4	44,4
warszawski zachodni.....	5575	5563	—	4,3	95,7	56,0
żyrardowski.....	2025	2014	—	100,0	—	61,6

<sup>a</sup> Odprowadzone do wód lub do ziemi. <sup>b</sup> Ludność korzystająca z oczyszczalni ścieków — na podstawie szacunków, ludność ogółem — na podstawie bilansów.  
<sup>c</sup> Dotyczy tylko ścieków przemysłowych.

<sup>a</sup> Discharged into waters or into the ground. <sup>b</sup> Population connected to wastewater treatment plants — estimated data, total population — based on balances.  
<sup>c</sup> Concerning only industrial wastewater.

TABL. 5. **OCZYSZCZALNIE ŚCIEKÓW W 2011 R.**  
Stan w dniu 31 XII  
**WASTEWATER TREATMENT PLANTS IN 2011**  
As of 31 XII

WYSZCZEGÓLNIENIE SPECIFICATION	Przemysłowe <i>Industrial</i>						Komunalne <sup>a</sup> <i>Municipal<sup>a</sup></i>					
	ogółem <i>total</i>		w tym <i>of which</i>				ogółem <i>total</i>		w tym <i>of which</i>			
			biologiczne <i>biological</i>		z podwyższonym usuwaniami biogenów <i>with increased biog- ene removal (disposal)</i>				biologiczne <i>biological</i>		z podwyższonym usuwaniami biogenów <i>with increased biog- ene removal (disposal)</i>	
	liczba <i>number</i>	prze- pustowość w m <sup>3</sup> /d <i>capacity in m<sup>3</sup>/24 h</i>	liczba <i>number</i>	prze- pustowość w m <sup>3</sup> /d <i>capacity in m<sup>3</sup>/24 h</i>	liczba <i>number</i>	prze- pustowość w m <sup>3</sup> /d <i>capacity in m<sup>3</sup>/24 h</i>	liczba <i>number</i>	prze- pustowość w m <sup>3</sup> /d <i>capacity in m<sup>3</sup>/24 h</i>	liczba <i>number</i>	prze- pustowość <sup>b</sup> w m <sup>3</sup> /d <i>capacity<sup>b</sup> in m<sup>3</sup>/24 h</i>	liczba <i>number</i>	prze- pustowość w m <sup>3</sup> /d <i>capacity in m<sup>3</sup>/24 h</i>
<b>WOJEWÓDZTWO ..... VOIVODSHIP</b>	<b>128</b>	<b>279830</b>	<b>97</b>	<b>183827</b>	<b>9</b>	<b>7803</b>	<b>288</b>	<b>1044722</b>	<b>217</b>	<b>148154</b>	<b>71</b>	<b>896568</b>
<b>Podregion (Subregion) ciechanowsko-płocki</b>	<b>19</b>	<b>84733</b>	<b>15</b>	<b>75050</b>	<b>1</b>	<b>250</b>	<b>73</b>	<b>84275</b>	<b>64</b>	<b>34063</b>	<b>9</b>	<b>50212</b>
Powiaty: <i>Poviats:</i>												
ciechanowski .....	1	6000	1	6000	—	—	8	14345	6	1695	2	12650
gostyniński .....	2	4983	2	4983	—	—	10	9188	9	8988	1	200
mławski .....	2	290	2	290	—	—	6	9340	6	9340	—	—
płocki .....	5	4513	3	135	1	250	23	30478	20	6028	3	24450
płoński .....	2	1785	2	1785	—	—	8	7106	7	1106	1	6000
sierpecki.....	1	1500	1	1500	—	—	10	7828	9	1416	1	6412
żuromiński.....	1	450	1	450	—	—	5	4790	5	4790	—	—
Miasto na prawach powiatu: <i>City with powiat status:</i>												
Płock .....	5	65212	3	59907	—	—	3	1200	2	700	1	500
<b>Podregion (Subregion) ostrolęcko-siedlecki</b>	<b>27</b>	<b>65464</b>	<b>20</b>	<b>28165</b>	<b>1</b>	<b>2000</b>	<b>66</b>	<b>109299</b>	<b>52</b>	<b>21489</b>	<b>14</b>	<b>87810</b>
Powiaty: <i>Poviats:</i>												
łosicki.....	3	12722	2	1490	—	—	7	1932	7	1932	—	—
makowski .....	2	660	2	660	—	—	4	6990	4	6990	—	—
ostrolęcki.....	7	4095	5	2075	1	2000	10	2247	9	1997	1	250
ostrowski.....	2	1650	1	700	—	—	6	9395	5	1395	1	8000
przasnyski.....	—	—	—	—	—	—	3	6420	1	620	2	5800
pułtuski.....	1	250	1	250	—	—	6	6552	5	1152	1	5400
siedlecki .....	4	519	3	462	—	—	8	2454	7	2114	1	340
sokolowski .....	3	3295	3	3295	—	—	4	10613	2	453	2	10160
węgrowski .....	—	—	—	—	—	—	8	8225	7	3175	1	5050
wyszkowski .....	1	200	1	200	—	—	7	6471	5	1661	2	4810
Miasta na prawach powiatu: <i>Cities with powiat status:</i>												
Ostrolęka .....	4	42073	2	19033	—	—	1	20000	—	—	1	20000
Siedlce .....	—	—	—	—	—	—	2	28000	—	—	2	28000

<sup>a</sup> Pracujące na sieci kanalizacyjnej. <sup>b</sup> Dotyczy urządzeń do biologicznego oczyszczania.  
<sup>a</sup> On sewerage systems. <sup>b</sup> Refers to equipment for biological treatment.

TABL. 5. **OCZYSZCZALNIE ŚCIEKÓW W 2011 R. (dok.)**  
Stan w dniu 31 XII  
WASTEWATER TREATMENT PLANTS IN 2011 (cont.)  
As of 31 XII

WYSZCZEGÓLNIENIE SPECIFICATION	Przemysłowe <i>Industrial</i>						Komunalne <sup>a</sup> <i>Municipal<sup>a</sup></i>					
	ogółem <i>total</i>		w tym <i>of which</i>				ogółem <i>total</i>		w tym <i>of which</i>			
			biologiczne <i>biological</i>		z podwyższonym usuwaniam biogenów <i>with increased biog- ene removal (disposal)</i>				biologiczne <i>biological</i>		z podwyższonym usuwaniam biogenów <i>with increased biog- ene removal (disposal)</i>	
	liczba <i>number</i>	prze- pustowość w m <sup>3</sup> /d <i>capacity in m<sup>3</sup>/24 h</i>	liczba <i>number</i>	prze- pustowość w m <sup>3</sup> /d <i>capacity in m<sup>3</sup>/24 h</i>	liczba <i>number</i>	prze- pustowość w m <sup>3</sup> /d <i>capacity in m<sup>3</sup>/24 h</i>	liczba <i>number</i>	prze- pustowość w m <sup>3</sup> /d <i>capacity in m<sup>3</sup>/24 h</i>	liczba <i>number</i>	prze- pustowość w m <sup>3</sup> /d <i>capacity in m<sup>3</sup>/24 h</i>	liczba <i>number</i>	prze- pustowość w m <sup>3</sup> /d <i>capacity in m<sup>3</sup>/24 h</i>
<b>Podregion (Subregion) radomski.....</b>	<b>15</b>	<b>28278</b>	<b>10</b>	<b>10802</b>	—	—	<b>43</b>	<b>85776</b>	<b>32</b>	<b>27214</b>	<b>11</b>	<b>58562</b>
Powiaty: <i>Powiats:</i>												
białobrzeski.....	—	—	—	—	—	—	3	4350	2	350	1	4000
kozienicki.....	7	20596	2	3120	—	—	10	10602	5	1630	5	8972
lipski.....	—	—	—	—	—	—	5	3337	5	3337	—	—
przysuski.....	1	4800	1	4800	—	—	5	2643	3	2343	2	300
radomski.....	4	815	4	815	—	—	12	16754	11	16284	1	470
sztydlowiecki.....	—	—	—	—	—	—	2	4700	1	200	1	4500
zwolenicki.....	3	2067	3	2067	—	—	5	3070	5	3070	—	—
Miasto na prawach powiatu: <i>City with powiat status:</i>												
Radom.....	—	—	—	—	—	—	1	40320	—	—	1	40320
<b>Podregion (Subregion) m.st. Warszawa.....</b>	<b>8</b>	<b>24736</b>	<b>4</b>	<b>904</b>	—	—	<b>5</b>	<b>521700</b>	<b>2</b>	<b>4300</b>	<b>3</b>	<b>517400</b>
Miasto na prawach powiatu: <i>City with powiat status:</i>												
m.st. Warszawa.....	8	24736	4	904	—	—	5	521700	2	4300	3	517400
<b>Podregion (Subregion) warszawski wschodni</b>	<b>21</b>	<b>11135</b>	<b>17</b>	<b>7715</b>	<b>2</b>	<b>1620</b>	<b>50</b>	<b>84867</b>	<b>42</b>	<b>36407</b>	<b>8</b>	<b>48460</b>
Powiaty: <i>Powiats:</i>												
garwoliński.....	2	1950	1	450	1	1500	16	14694	16	14694	—	—
legionowski.....	2	95	2	95	—	—	4	9022	2	612	2	8410
miński.....	6	2108	5	1788	—	—	12	13439	11	5739	1	7700
nowodworski.....	2	173	2	173	—	—	6	12824	4	9074	2	3750
otwocki.....	3	1689	2	209	—	—	5	17600	3	1000	2	16600
wolomiński.....	6	5120	5	5000	1	120	7	17288	6	5288	1	12000
<b>Podregion (Subregion) warszawski zachodni</b>	<b>38</b>	<b>65484</b>	<b>31</b>	<b>61191</b>	<b>5</b>	<b>3933</b>	<b>51</b>	<b>158805</b>	<b>25</b>	<b>24681</b>	<b>26</b>	<b>134124</b>
Powiaty: <i>Powiats:</i>												
grodziski.....	—	—	—	—	—	—	1	10500	—	—	1	10500
grójcecki.....	7	6836	6	5636	1	1200	15	18801	9	2684	6	16117
piaseczyński.....	12	50211	10	49981	1	80	9	29310	3	4754	6	24556
pruszkowski.....	3	307	3	307	—	—	8	58438	5	1886	3	56552
sochaczewski.....	7	5825	4	3602	2	2013	7	10980	4	1640	3	9340
warszawski zachodni....	6	2125	5	1485	1	640	7	17059	—	—	7	17059
żyrardowski.....	3	180	3	180	—	—	4	13717	4	13717	—	—

<sup>a</sup> Pracujące na sieci kanalizacyjnej. <sup>b</sup> Dotyczy urządzeń do biologicznego oczyszczania.  
<sup>a</sup> On sewerage systems. <sup>b</sup> Refers to equipment for biological treatment.



TABL. 6. EMISJA I REDUKCJA PRZEMYSŁOWYCH ZANIECZYSZCZEŃ POWIETRZA <sup>a</sup> W 2011 R.  
EMISSION AND REDUCTION OF INDUSTRIAL AIR POLLUTANTS <sup>a</sup> IN 2011

WYSZCZEGÓLNIENIE SPECIFICATION	Emisja zanieczyszczeń w t Emission of air pollutants in t				Zanieczyszczenia zatrzymane w urządzeniach do redukcji zanieczyszczeń w % zanieczyszczeń wytworzonych Pollutants retained in pollutant reduction systems in % of pollutants produced	
	pyłowych <i>particulates</i>		gazowych <sup>b</sup> <i>gases<sup>b</sup></i>		pyłowe <i>particulates</i>	gazowe <sup>b</sup> <i>gases<sup>b</sup></i>
	ogółem <i>total</i>	w tym ze spalania paliw <i>of which from the combustion of fuels</i>	ogółem <i>total</i>	w tym dwutlenek siarki <i>of which sulphur dioxide</i>		
<b>WOJEWÓDZTWO</b> ..... <i>VOIVODSHIP</i>	<b>4893</b>	<b>4401</b>	<b>161642</b>	<b>84877</b>	<b>99,7</b>	<b>42,5</b>
<b>Podregion (Subregion)</b> <b>ciechanowsko-płocki</b> .....	<b>1056</b>	<b>829</b>	<b>36138</b>	<b>22496</b>	<b>70,3</b>	<b>28,6</b>
Powiaty: <i>Powiats:</i>						
ciechanowski .....	313	309	2394	942	74,8	79,5
gostyniński.....	3	3	116	25	99,6	48,0
mławski.....	10	9	133	33	89,9	—
płocki .....	—	—	79	—	—	—
płoński .....	106	91	518	168	82,4	3,2
sierpecki .....	11	11	103	36	95,4	—
żuromiński.....	18	17	212	38	41,9	—
Miasto na prawach powiatu: <i>City with powiat status:</i>						
Płock .....	595	389	32583	21254	2,8	13,4
<b>Podregion (Subregion)</b> <b>ostrolęcko-siedlecki</b> .....	<b>889</b>	<b>759</b>	<b>31894</b>	<b>11458</b>	<b>99,7</b>	<b>45,3</b>
Powiaty: <i>Powiats:</i>						
łosicki.....	20	13	282	15	53,5	—
makowski.....	14	3	86	24	12,5	—
ostrolęcki .....	—	—	0	—	—	—
ostrowski.....	154	89	10292	625	95,8	48,6
przasnyski.....	12	12	92	50	45,5	—
pułtowski .....	17	16	212	75	45,2	—
siedlecki.....	32	27	92	16	87,0	5,2
sokołowski .....	36	33	460	107	88,8	—
węgrowski.....	22	—	28	—	82,9	—
wyszkowski.....	21	21	394	176	94,5	—
Miasta na prawach powiatu: <i>Cities with powiat status:</i>						
Ostrolęka .....	517	508	19300	10180	99,8	46,2
Siedlce.....	44	37	656	190	96,7	9,9

<sup>a</sup> Z zakładów szczególnie uciążliwych dla czystości powietrza emitujących pyły, gazy lub równocześnie pyły i gazy. <sup>b</sup> Bez dwutlenku węgla.

<sup>a</sup> From plants generating substantial air pollution emitting particulates, gases or particulates and gases. <sup>b</sup> Excluding carbon dioxide.

TABL. 6. **EMISJA I REDUKCJA PRZEMYSŁOWYCH ZANIECZYSZCZEŃ POWIETRZA<sup>a</sup> W 2011 R. (dok.)**  
**EMISSION AND REDUCTION OF INDUSTRIAL AIR POLLUTANTS<sup>a</sup> IN 2011 (cont.)**

WYSZCZEGÓLNIENIE SPECIFICATION	Emisja zanieczyszczeń w t Emission of air pollutants in t				Zanieczyszczenia zatrzymane w urządzeniach do redukcji zanieczyszczeń w % zanieczyszczeń wytworzonych Pollutants retained in pollutant reduction systems in % of pollutants produced	
	pyłowych <i>particulates</i>		gazowych <sup>b</sup> <i>gases<sup>b</sup></i>		pyłowe <i>particulates</i>	gazowe <sup>b</sup> <i>gases<sup>b</sup></i>
	ogółem <i>total</i>	w tym ze spalania paliw <i>of which from the combustion of fuels</i>	ogółem <i>total</i>	w tym dwutlenek siarki <i>of which sulphur dioxide</i>		
<b>Podregion (Subregion) radomski.....</b>	<b>1317</b>	<b>1305</b>	<b>54896</b>	<b>32268</b>	<b>99,8</b>	<b>51,1</b>
Powiaty: <i>Powiats:</i>						
bialobrzeski.....	—	—	11	—	—	—
kozienicki.....	1069	1063	52973	31379	99,8	52,0
lipski.....	20	19	111	33	64,9	—
przysuski.....	34	34	312	68	87,6	—
radomski.....	51	51	325	152	90,9	—
szydlowiecki.....	12	11	100	44	95,3	—
zwoleński.....	—	—	3	—	—	—
Miasto na prawach powiatu: <i>City with powiat status:</i>						
Radom.....	131	127	1061	592	97,9	—
<b>Podregion (Subregion) m.st. Warszawa.....</b>	<b>968</b>	<b>924</b>	<b>34129</b>	<b>17036</b>	<b>99,8</b>	<b>33,1</b>
Miasto na prawach powiatu: <i>City with powiat status:</i>						
m.st. Warszawa.....	968	924	34129	17036	99,8	33,1
<b>Podregion (Subregion) warszawski wschodni....</b>	<b>312</b>	<b>280</b>	<b>1950</b>	<b>591</b>	<b>87,6</b>	<b>20,7</b>
Powiaty: <i>Powiats:</i>						
garwoliński.....	66	64	247	43	84,4	—
legionowski.....	47	46	373	247	87,8	—
miński.....	74	68	713	117	86,7	—
nowodworski.....	39	30	154	62	46,6	69,4
otwocki.....	38	38	209	47	66,4	21,4
wołomiński.....	48	34	254	75	95,0	29,1
<b>Podregion (Subregion) warszawski zachodni....</b>	<b>351</b>	<b>304</b>	<b>2635</b>	<b>1028</b>	<b>94,2</b>	<b>59,5</b>
Powiaty: <i>Powiats:</i>						
grodziski.....	—	—	88	—	—	89,7
grójecki.....	105	80	447	196	72,7	—
piaseczyński.....	45	44	276	139	55,4	90,7
pruskowski.....	78	74	707	279	78,2	—
sochaczewski.....	55	39	602	142	88,8	—
warszawski zachodni.....	8	8	71	21	84,9	85,5
żyrardowski.....	60	59	444	251	98,7	—

<sup>a</sup> Z zakładów szczególnie uciążliwych dla czystości powietrza emitujących pyły, gazy lub równocześnie pyły i gazy. <sup>b</sup> Bez dwutlenku węgla.

<sup>a</sup> From plants generating substantial air pollution emitting particulates, gases or particulates and gases. <sup>b</sup> Excluding carbon dioxide.

TABL. 7. ODPADY<sup>a</sup> I TERENY ICH SKŁADOWANIA W 2011 R.  
WASTE<sup>a</sup> AND THEIR STORAGE YARDS AREAS IN 2011

WYSZCZEGÓLNIENIE SPECIFICATION	Odpady w tys. t Waste in thous. t					Tereny składowania odpadów niezrekultywowane (stan w końcu roku) w ha Area of storage yards, non-reclaimed (as of the end of year) in ha
	wytworzone w ciągu roku generated during the year				dotychczas składowane (nagromadzone <sup>b</sup> ; stan w końcu roku) landfilled up to now (accumulated <sup>b</sup> ; as of the end of year)	
	ogółem total	poddane odzyskowi recovered	unieszkodliwione treated	magazynowane czasowo temporarily stored		
<b>WOJEWÓDZTWO ..... VOIVODSHIP</b>	<b>7560,6</b>	<b>4023,0</b>	<b>3351,8</b>	<b>185,8</b>	<b>42925,6</b>	<b>621,9</b>
<b>Podregion (Subregion) ciechanowsko-płocki.....</b>	<b>534,9</b>	<b>458,4</b>	<b>22,8</b>	<b>53,7</b>	<b>17,1</b>	<b>1,5</b>
Powiaty: Powiats:						
ciechanowski .....	365,9	321,8	0,5	43,6	—	—
gostyński.....	12,4	10,4	—	2,0	—	—
mławski.....	29,6	29,5	—	0,1	—	—
płocki .....	12,9	12,2	0,7	—	—	—
płoński .....	15,9	14,8	—	1,1	—	—
sierpecki .....	29,3	29,3	—	—	—	—
żuromiński.....	—	—	—	—	—	—
Miasto na prawach powiatu: City with powiat status:						
Płock.....	68,9	40,4	21,6	6,9	17,1	1,5
<b>Podregion (Subregion) ostrolęcko-siedlecki .....</b>	<b>780,3</b>	<b>696,3</b>	<b>73,7</b>	<b>10,3</b>	<b>8172,2</b>	<b>163,4</b>
Powiaty: Powiats:						
łosicki.....	1,3	1,3	—	—	—	—
makowski.....	19,6	17,7	—	1,9	—	—
ostrolęcki .....	9,4	9,4	—	—	—	—
ostrowski.....	16,2	12,8	3,4	—	—	—
przasnyski.....	106,8	106,8	—	—	—	—
pułtuski .....	42,8	42,8	—	—	—	—
siedlecki.....	9,5	7,1	—	2,4	—	—
sokołowski .....	36,4	25,4	11,0	—	—	—
węgrowski.....	5,1	5,1	—	—	—	—
wyszkowski.....	33,7	33,4	—	0,3	1,6	0,4
Miasta na prawach powiatu: Cities with powiat status:						
Ostrolęka .....	438,0	374,8	59,3	3,9	8170,6	163,0
Siedlce.....	61,5	59,7	—	1,8	—	—

<sup>a</sup> Z wyłączeniem odpadów komunalnych. <sup>b</sup> Na terenach własnych zakładów.  
*a Excluding municipal wastes. b On own plant grounds.*

TABL. 7. **ODPADY<sup>a</sup> I TERENY ICH SKŁADOWANIA W 2011 R. (dok.)**  
**WASTE<sup>a</sup> AND THEIR STORAGE YARDS AREAS IN 2011 (cont.)**

WYSZCZEGÓLNIENIE SPECIFICATION	Odpady w tys. t Waste in thous. t					Tereny składowania odpadów niezrekultywowane (stan w końcu roku) w ha Area of storage yards, non-reclaimed (as of the end of year) in ha
	wytworzone w ciągu roku generated during the year				dotychczas składowane (nagromadzone <sup>b</sup> ; stan w końcu roku) landfilled up to now (accumulated <sup>b</sup> ; as of the end of year)	
	ogółem total	poddane odzyskowi recovered	unieszkodliwione treated	magazynowane czasowo temporarily stored		
<b>Podregion (Subregion) radomski.....</b>	<b>1200,3</b>	<b>856,4</b>	<b>262,9</b>	<b>81,0</b>	<b>29222,9</b>	<b>327,4</b>
Powiaty: Powiats:						
białobrzeski.....	22,6	22,6	—	—	—	—
koziernicki.....	1069,7	736,8	259,2	73,7	29017,1	313,8
lipski.....	2,4	0,3	2,1	—	—	—
przysuski.....	17,2	15,1	1,2	0,9	—	—
radomski.....	20,6	20,6	—	—	—	—
sztydlowiecki.....	1,1	0,9	—	0,2	—	—
zwoleński.....	—	—	—	—	—	—
Miasto na prawach powiatu: City with powiat status:						
Radom.....	66,7	60,1	0,4	6,2	205,8	13,6
<b>Podregion (Subregion) m.st. Warszawa.....</b>	<b>4029,4</b>	<b>1046,8</b>	<b>2972,4</b>	<b>10,2</b>	<b>5334,4</b>	<b>123,0</b>
Miasto na prawach powiatu: City with powiat status:						
m.st. Warszawa.....	4029,4	1046,8	2972,4	10,2	5334,4	123,0
<b>Podregion (Subregion) warszawski wschodni....</b>	<b>617,4</b>	<b>586,6</b>	<b>11,0</b>	<b>19,8</b>	<b>34,1</b>	<b>2,5</b>
Powiaty: Powiats:						
garwoliński.....	28,5	18,8	9,7	—	—	—
legionowski.....	495,5	495,3	—	0,2	—	—
miński.....	28,4	26,9	—	1,5	—	—
nowodworski.....	13,5	13,5	—	—	—	—
otwocki.....	34,2	17,4	0,3	16,5	—	—
wołomiński.....	17,3	14,7	1,0	1,6	34,1	2,5
<b>Podregion (Subregion) warszawski zachodni....</b>	<b>398,3</b>	<b>378,5</b>	<b>9,0</b>	<b>10,8</b>	<b>144,9</b>	<b>4,1</b>
Powiaty: Powiats:						
grodziski.....	15,5	9,2	6,3	—	—	—
grójecki.....	117,8	117,8	—	—	—	—
piaseczyński.....	70,6	65,6	2,7	2,3	137,7	3,5
pruskowski.....	35,7	34,0	—	1,7	—	—
sochaczewski.....	17,7	17,4	—	0,3	7,2	0,6
warszawski zachodni.....	120,6	114,1	—	6,5	—	—
żyrardowski.....	20,4	20,4	—	—	—	—

<sup>a</sup> Z wyłączeniem odpadów komunalnych. <sup>b</sup> Na terenach własnych zakładów.  
<sup>a</sup> Excluding municipal wastes. <sup>b</sup> On own plant grounds.

TABL. 8. **ODPADY KOMUNALNE ZMIESZANE, NIECZYSTOŚCI CIEKŁE I SKŁADOWISKA W 2011 R.**  
**MIXED MUNICIPAL WASTE, LIQUID WASTE AND LANDFILL SITES IN 2011**

WYSZCZEGÓLNIENIE SPECIFICATION	Zebrane odpady komunalne zmieszane <sup>ab</sup> Mixed municipal waste collected <sup>ab</sup>			Nieczystości ciekłe wywiezione <sup>ac</sup> Liquid waste <sup>ac</sup> removed		Czynne składowiska kontrolowane (stan w dniu 31 XII) Controlled landfill sites in operation (as of 31 XII)	
	ogółem total	w tym z gospodarstw domowych of which from households	na 1 mieszkańca w kg per capita in kg	ogółem total	w tym z gospodarstw domowych of which from households	liczba number	powierzchnia w ha area in ha
	w tys. t in thous. t			w dam <sup>3</sup> in dam <sup>3</sup>			
<b>WOJEWÓDZTWO</b> .....	<b>1289,0</b>	<b>846,9</b>	<b>161</b>	<b>5552,0</b>	<b>3569,5</b>	<b>65</b>	<b>246,7</b>
<i>VOIVODSHIP</i>							
<b>Podregion (Subregion)</b> <b>ciechanowsko-płocki</b> .....	<b>124,6</b>	<b>87,5</b>	<b>139</b>	<b>415,6</b>	<b>239,2</b>	<b>13</b>	<b>47,2</b>
<i>Powiaty: Powiats:</i>							
ciechanowski .....	19,8	13,5	147	95,9	69,5	2	4,8
gostyniński .....	7,2	4,7	101	28,1	10,0	—	—
miławski .....	14,7	12,9	173	89,8	53,1	3	12,5
płocki .....	10,2	7,3	67	54,3	35,3	2	3,4
płoński .....	19,4	12,9	145	91,3	44,0	1	6,2
sierpecki .....	7,2	5,1	95	25,9	12,6	2	12,1
żuromiński .....	4,9	2,9	72	15,5	9,1	2	6,7
<i>Miasto na prawach powiatu:</i> <i>City with powiat status:</i>							
Płock .....	41,1	28,1	225	14,9	5,6	1	1,5
<b>Podregion (Subregion)</b> <b>ostrolęcko-siedlecki</b> .....	<b>110,0</b>	<b>73,4</b>	<b>97</b>	<b>358,4</b>	<b>203,0</b>	<b>22</b>	<b>71,4</b>
<i>Powiaty: Powiats:</i>							
łosicki .....	4,0	3,3	100	13,9	9,5	2	7,3
makowski .....	5,3	4,0	86	30,7	20,2	1	0,5
ostrolęcki .....	9,3	6,5	75	51,4	37,1	3	22,6
ostrowski .....	13,1	9,8	130	45,0	18,1	5	13,6
przasnyski .....	7,0	5,5	101	10,7	6,0	—	—
pultuski .....	7,0	5,7	111	54,2	37,9	1	1,1
siedlecki .....	4,0	2,5	31	45,6	16,1	5	16,8
sokołowski .....	4,9	4,0	70	8,7	3,0	1	1,6
węgrowski .....	7,6	4,1	60	47,5	23,0	4	7,9
wyszkowski .....	10,5	7,4	100	38,8	26,4	—	—
<i>Miasta na prawach powiatu:</i> <i>Cities with powiat status:</i>							
Ostrolęka .....	14,8	9,4	176	6,3	3,3	—	—
Siedlce .....	22,5	11,1	146	5,6	2,3	—	—

<sup>a</sup> Dane szacunkowe. <sup>b</sup> Dane nie obejmują odpadów komunalnych zebranych selektywnie: ogółem — 160,9 tys. t, w tym z gospodarstw domowych — 95,3 tys. t. <sup>c</sup> Gromadzone przejściowo w zbiornikach bezodpływowych.

<sup>a</sup> Estimated data. <sup>b</sup> Data do not include municipal waste collected separately: total — 160,9 thous. t, of which from households — 95,3 thous. t. <sup>c</sup> Collected temporarily in cesspools.

TABL. 8. **ODPADY KOMUNALNE ZMIESZANE, NIECZYSTOŚCI CIEKŁE I SKŁADOWISKA W 2011 R. (dok.)**  
**MIXED MUNICIPAL WASTE, LIQUID WASTE AND LANDFILL SITES IN 2011 (cont.)**

WYSZCZEGÓLNIENIE SPECIFICATION	Zebrane odpady komunalne zmieszane <sup>ab</sup> <i>Mixed municipal waste collected<sup>ab</sup></i>			Nieczystości ciekłe wywiezione <sup>ac</sup> <i>Liquid waste<sup>ac</sup> removed</i>		Czynne składowiska kontrolowane (stan w dniu 31 XII) <i>Controlled landfill sites in operation (as of 31 XII)</i>	
	ogółem <i>total</i>	w tym z gospodarstw domowych <i>of which from households</i>	na 1 mieszkańca w kg <i>per capita in kg</i>	ogółem <i>total</i>	w tym z gospodarstw domowych <i>of which from households</i>	liczba <i>number</i>	powierzchnia w ha <i>area in ha</i>
	w tys. t <i>in thous. t</i>			w $dm^3$ <i>in <math>dm^3</math></i>			
<b>Podregion (Subregion)</b>							
<b>radomski.....</b>	<b>89,9</b>	<b>70,8</b>	<b>113</b>	<b>356,9</b>	<b>229,1</b>	<b>11</b>	<b>28,8</b>
Powiaty: <i>Powiats:</i>							
białobrzeski.....	3,8	3,3	96	46,9	32,3	—	—
kozienicki.....	12,2	10,2	163	12,2	8,6	2	4,6
lipski.....	2,1	1,7	47	20,0	13,3	1	1,1
przysuski.....	3,2	2,6	60	17,0	13,8	1	1,0
radomski.....	12,3	9,2	61	120,3	72,5	3	2,8
sztydlowiecki.....	3,2	2,9	70	62,3	34,3	2	5,5
zwoleniński.....	3,2	2,5	67	25,7	12,2	1	1,6
Miasto na prawach powiatu: <i>City with powiat status:</i>							
Radom.....	49,7	38,4	174	52,6	42,1	1	12,2
<b>Podregion (Subregion)</b>							
<b>m.st. Warszawa.....</b>	<b>592,5</b>	<b>361,5</b>	<b>212</b>	<b>1174,3</b>	<b>762,6</b>	<b>—</b>	<b>—</b>
Miasto na prawach powiatu: <i>City with powiat status:</i>							
m.st. Warszawa.....	592,5	361,5	212	1174,3	762,6	—	—
<b>Podregion (Subregion)</b>							
<b>warszawski wschodni....</b>	<b>151,1</b>	<b>113,1</b>	<b>144</b>	<b>1665,5</b>	<b>1161,1</b>	<b>12</b>	<b>41,4</b>
Powiaty: <i>Powiats:</i>							
garwoliński.....	5,3	3,4	31	74,5	28,6	3	3,8
legionowski.....	29,1	21,6	201	316,0	235,4	1	3,1
miński.....	26,2	21,2	144	246,7	160,4	4	3,2
nowodworski.....	19,1	13,1	168	116,3	80,3	2	8,7
otwocki.....	35,5	29,5	244	342,1	224,7	1	20,9
wolomiński.....	35,8	24,3	110	569,8	431,7	1	1,7
<b>Podregion (Subregion)</b>							
<b>warszawski zachodni....</b>	<b>220,9</b>	<b>140,6</b>	<b>182</b>	<b>1581,3</b>	<b>974,4</b>	<b>7</b>	<b>57,9</b>
Powiaty: <i>Powiats:</i>							
grodziski.....	22,0	13,1	152	235,8	165,2	—	—
grójcecki.....	24,7	17,6	178	80,2	43,6	4	13,0
piaseczyński.....	44,1	29,5	180	279,5	193,3	—	—
pruskowski.....	55,5	30,9	200	345,0	177,0	1	14,5
sochaczewski.....	22,6	15,0	176	83,4	46,9	—	—
warszawski zachodni.....	36,3	24,6	229	474,5	304,8	1	16,2
żyrardowski.....	15,8	9,9	130	82,9	43,7	1	14,2

<sup>a</sup> Dane szacunkowe. <sup>b</sup> Dane nie obejmują odpadów komunalnych zebranych selektywnie: ogółem — 160,9 tys. t, w tym z gospodarstw domowych — 95,3 tys. t. <sup>c</sup> Gromadzone przejściowo w zbiornikach bezodpływowych.

<sup>a</sup> Estimated data. <sup>b</sup> Data do not include municipal waste collected separately: total — 160,9 thous. t, of which from households — 95,3 thous. t. <sup>c</sup> Collected temporarily in cesspools.

TABL. 9. **OCHRONA PRZYRODY I KRAJOBRAZU** w 2011 R.  
Stan w dniu 31 XII  
**NATURE AND LANDSCAPE PROTECTION** w 2011  
As of 31 XII

WYSZCZEGÓLNIENIE SPECIFICATION	Powierzchnia o szczególnych walorach przyrodniczych prawnie chroniona Legally protected areas possessing unique environmental value						Pomniki przyrody Monuments of nature
	ogółem total		w tym of which				
	w ha in ha	w % powierzchni ogólnej in % of grand total areas	parki narodowe <sup>b</sup> national parks <sup>b</sup>	rezerwaty przyrody nature reserves	parki krajobrazowe <sup>c</sup> landscape parks <sup>c</sup>	obszary chronionego krajobrazu <sup>c</sup> protected landscape <sup>c</sup> areas	
<b>WOJEWÓDZTWO</b> <i>VOIVODSHIP</i>	<b>1055438,5</b>	<b>29,7</b>	<b>38476,1</b>	<b>17990,4</b>	<b>168747,7</b>	<b>822559,4</b>	<b>4398</b>
<b>Podregion (Subregion)</b> <b>ciechanowsko-płocki</b> .....	<b>339461,6</b>	<b>43,6</b>	—	<b>3322,9</b>	<b>23363,8</b>	<b>307349,8</b>	<b>617</b>
Powiaty: <i>Poviats:</i>							
ciechanowski .....	39735,8	37,5	—	14,7	—	39642,1	118
gostyniński .....	26516,2	43,1	—	475,3	4025,7	21213,7	52
mławski .....	59378,2	50,2	—	473,5	—	58359,9	76
płocki .....	60363,8	33,6	—	2268,2	14108,0	43013,5	166
płoński .....	49209,1	35,7	—	81,2	—	46750,6	129
sierpecki .....	42626,0	50,0	—	—	—	42104,9	30
żuromiński.....	59635,1	73,9	—	10,0	5230,1	54388,1	35
Miasto na prawach powiatu: <i>City with powiat status:</i>							
Płock .....	1997,4	22,7	—	—	—	1877,0	11
<b>Podregion (Subregion)</b> <b>ostrolęcko-siedlecki</b> .....	<b>171749,4</b>	<b>14,2</b>	—	<b>3328,3</b>	<b>87746,7</b>	<b>80142,6</b>	<b>855</b>
Powiaty: <i>Poviats:</i>							
łosicki.....	18160,9	23,5	—	132,3	15300,3	2637,0	86
makowski .....	1029,0	1,0	—	40,4	—	986,9	44
ostrolęcki .....	943,4	0,4	—	943,4	—	—	79
ostrowski.....	1291,8	1,1	—	—	513,0	771,5	32
przasnyski.....	3925,0	3,2	—	—	—	3924,0	37
pultuski .....	13968,9	16,9	—	175,3	3572,0	10212,4	45
siedlecki.....	39234,5	24,5	—	1269,9	10025,6	27926,8	93
sokołowski .....	46307,2	40,9	—	176,4	23051,4	22982,1	159
węgrowski.....	46375,9	38,0	—	590,6	35284,4	10281,9	188
wyszkowski .....	84,2	0,1	—	—	—	—	31
Miasta na prawach powiatu: <i>Cities with powiat status:</i>							
Ostrolęka .....	—	—	—	—	—	—	7
Siedlce.....	428,6	13,5	—	—	—	420,0	54

<sup>a</sup> Patrz uwagi ogólne, ust. 7 na str. 60. <sup>b</sup> Powierzchnia Kampinoskiego Parku Narodowego w granicach województwa. <sup>c</sup> Bez powierzchni rezerwatów przyrody, stanowisk dokumentacyjnych, zespołów przyrodniczo-krajobrazowych i użytków ekologicznych położonych na terenie parków krajobrazowych i obszarów chronionego krajobrazu.

<sup>a</sup> See general notes, item 7 on page 60. <sup>b</sup> Area of Kampinoski National Park in boundaries of the voivodship. <sup>c</sup> Excluding nature reserves, documentation sites, landscape-nature complexes and ecological arable lands located within landscape parks and protected landscape areas.

TABL. 9. OCHRONA PRZYRODY I KRAJOBRAZU<sup>a</sup> W 2011 R. (dok.)

Stan w dniu 31 XII

NATURE AND LANDSCAPE PROTECTION<sup>a</sup> IN 2011 (cont.)

As of 31 XII

WYSZCZEGÓLNIENIE SPECIFICATION	Powierzchnia o szczególnych walorach przyrodniczych prawnie chroniona Legally protected areas possessing unique environmental value						Pomniki przyrody Monuments of nature
	ogółem total		w tym of which				
	w ha in ha	w % powierzchni ogólnej in % of grand total areas	parki narodowe <sup>b</sup> national parks <sup>b</sup>	rezerwy przyrody nature reserves	parki krajobrazowe <sup>c</sup> landscape parks <sup>c</sup>	obszary chronionego krajobrazu <sup>c</sup> protected landscape <sup>c</sup> areas	
		w ha in ha					
<b>Podregion (Subregion)</b> <b>radomski</b> .....	<b>150646,6</b>	<b>26,1</b>	—	<b>1855,4</b>	<b>25100,5</b>	<b>122904,4</b>	<b>564</b>
Powiaty: Powiats:							
białobrzeski.....	35026,9	54,8	—	175,9	—	34851,0	39
kozienicki.....	10883,7	11,9	—	471,1	7174,0	3057,0	104
lipski.....	15243,6	20,6	—	0,9	—	15209,9	24
przysuski.....	31960,9	39,9	—	73,5	—	31815,6	37
radomski.....	33157,5	21,7	—	662,4	15468,8	16619,6	213
sztydlowiecki.....	17804,1	39,4	—	209,9	—	17570,6	40
zwoleński.....	6317,0	11,0	—	261,7	2457,7	3534,7	85
Miasto na prawach powiatu: City with powiat status:							
Radom.....	252,9	2,3	—	—	—	246,0	22
<b>Podregion (Subregion)</b> <b>m.st. Warszawa</b> .....	<b>12214,1</b>	<b>23,6</b>	—	<b>1796,0</b>	<b>2422,2</b>	<b>7902,0</b>	<b>464</b>
Miasto na prawach powiatu: City with powiat status:							
m.st. Warszawa.....	12214,1	23,6	—	1796,0	2422,2	7902,0	464
<b>Podregion (Subregion)</b> <b>warszawski wschodni</b> .....	<b>219919,7</b>	<b>43,1</b>	<b>15604,5</b>	<b>4585,6</b>	<b>13779,3</b>	<b>185714,2</b>	<b>873</b>
Powiaty: Powiats:							
garwoliński.....	47221,2	36,8	—	108,3	—	47093,9	98
legionowski.....	28123,1	72,0	—	952,0	—	27168,6	101
miński.....	34419,6	29,6	—	826,3	—	33593,1	224
nowodworski.....	42236,5	60,8	15604,5	1338,8	—	25284,1	74
otwocki.....	48059,9	78,0	—	1191,6	12939,3	33875,4	146
wołomiński.....	19859,4	20,8	—	168,6	840,0	18699,1	230
<b>Podregion (Subregion)</b> <b>warszawski zachodni</b> .....	<b>161447,1</b>	<b>37,5</b>	<b>22871,6</b>	<b>3102,2</b>	<b>16335,2</b>	<b>118546,4</b>	<b>1025</b>
Powiaty: Powiats:							
grodziski.....	8677,9	23,6	—	385,3	—	8233,1	319
grójcecki.....	29109,5	23,0	—	433,1	—	28261,4	61
piaseczyński.....	32590,5	52,5	—	977,5	6578,5	25023,0	159
pruskowski.....	8566,0	34,8	—	149,0	—	8417,0	122
sochaczewski.....	25211,7	34,3	5422,5	433,9	—	19332,6	89
warszawski zachodni.....	24936,6	46,7	17449,1	431,6	—	7055,9	146
żyrardowski.....	32354,9	60,8	—	291,8	9756,7	22223,4	129

<sup>a</sup> Patrz uwagi ogólne, ust. 7 na str. 60. <sup>b</sup> Powierzchnia Kampinoskiego Parku Narodowego w granicach województwa. <sup>c</sup> Bez powierzchni rezerwatów przyrody, stanowisk dokumentacyjnych, zespołów przyrodniczo-krajobrazowych i użytków ekologicznych położonych na terenie parków krajobrazowych i obszarów chronionego krajobrazu.

<sup>a</sup> See general notes, item 7 on page 60. <sup>b</sup> Area of Kampinoski National Park in boundaries of the voivodship. <sup>c</sup> Excluding nature reserves, documentation sites, landscape-nature complexes and ecological arable lands located within landscape parks and protected landscape areas.



TABL. 10. **NAKLADY NA ŚRODKI TRWAŁE SŁUŻĄCE OCHRONIE ŚRODOWISKA I GOSPODARCE WODNEJ WEDŁUG WYBRANYCH KIERUNKÓW INWESTOWANIA W 2011 R. (ceny bieżące)**  
**OUTLAYS ON FIXED ASSETS IN ENVIRONMENTAL PROTECTION AND WATER MANAGEMENT BY SELECTED DIRECTIONS OF INVESTING IN 2011 (current prices)**

WYSZCZEGÓLNIENIE SPECIFICATION	Ochrona środowiska Environmental protection				Gospodarka wodna Water management	
	nakłady ogółem total outlays	w tym na / of which on			nakłady ogółem total outlays	w tym na ujęcia i doprowadzenia wody of which on water intakes and systems
		ochronę powietrza atmosferycznego i klimatu protection of air and climate	gospodarkę ściekową i ochronę wód wastewater management and protection of waters	gospodarkę odpadami, ochronę i przywrócenie wartości użytkowej gleb oraz ochronę wód podziemnych i powierzchniowych waste management, protection and recovery of soils, protection of surface and underground waters		
w tys. zł / in thous. zł						
<b>WOJEWÓDZTWO</b> ..... <i>VOIVODSHIP</i>	<b>1311203,6</b>	<b>434373,2</b>	<b>710534,1</b>	<b>87290,4</b>	<b>299913,6</b>	<b>183490,5</b>
<b>Podregion (Subregion)</b> <b>ciechanowsko-płocki</b> .....	<b>196075,3</b>	<b>40354,9</b>	<b>119787,4</b>	<b>31199,1</b>	<b>58429,3</b>	<b>27353,1</b>
<i>Powiaty: Powiats:</i>						
ciechanowski .....	29853,7	—	27220,2	1078,6	7637,1	6298,0
gostyński.....	6215,0	176,1	5081,5	—	1879,1	1838,7
mławski.....	22721,8	78,5	4219,0	17970,0	3140,5	156,6
płocki .....	16122,7	72,0	14094,8	1955,9	22209,8	3814,2
płoński .....	22831,6	—	22244,0	13,8	9601,6	6221,4
sierpecki .....	9651,0	—	9369,0	282,0	2879,9	1551,0
żuromiński.....	8369,0	—	7569,2	—	3658,8	50,7
<i>Miasta na prawach powiatu:</i> <i>City with powiat status:</i>						
Płock.....	80310,5	40028,3	29989,7	9898,8	7422,5	7422,5
<b>Podregion (Subregion)</b> <b>ostrolęcko-siedlecki</b> .....	<b>211000,2</b>	<b>38173,4</b>	<b>157348,5</b>	<b>9095,6</b>	<b>55397,1</b>	<b>30896,1</b>
<i>Powiaty: Powiats:</i>						
łosicki.....	7767,0	—	6876,0	799,0	2321,7	613,0
makowski .....	5275,2	613,0	4386,2	—	5491,2	4901,2
ostrolęcki .....	27182,4	1325,5	24868,3	988,6	8457,7	3498,6
ostrowski.....	10532,0	985,8	9446,2	—	3799,8	752,0
przasnyski.....	9116,5	—	8649,3	467,2	3313,3	1513,8
pultuski .....	8140,9	15,0	8115,9	10,0	5624,9	2271,0
siedlecki .....	25231,9	501,8	24720,9	9,2	9995,2	7090,2
sokolowski .....	6020,7	—	5498,7	27,0	6301,1	1742,2
węgrowski .....	24693,8	79,5	24553,3	—	3844,9	3672,7
wyszkowski .....	12733,0	—	12733,0	—	2528,5	1330,6
<i>Miasta na prawach powiatu:</i> <i>Cities with powiat status:</i>						
Ostrolęka .....	47319,9	34361,2	3848,4	3918,6	2089,3	1881,3
Siedlce.....	26986,9	291,6	23652,3	2876,0	1629,5	1629,5

TABL. 10. **NAKLADY NA ŚRODKI TRWALE SŁUŻĄCE OCHRONIE ŚRODOWISKA I GOSPODARCE WODNEJ WEDŁUG WYBRANYCH KIERUNKÓW INWESTOWANIA W 2011 R. (dok.)**  
**OUTLAYS ON FIXED ASSETS IN ENVIRONMENTAL PROTECTION AND WATER MANAGEMENT BY SELECTED DIRECTIONS OF INVESTING IN 2011 (cont.)**

WYSZCZEGÓLNIENIE <i>SPECIFICATION</i>	Ochrona środowiska <i>Environmental protection</i>				Gospodarka wodna <i>Water management</i>	
	nakłady ogółem <i>total outlays</i>	w tym na / of which on			nakłady ogółem <i>total outlays</i>	w tym na ujęcia i doprowadzenia wody <i>of which on water intakes and systems</i>
		ochronę powietrza atmosferycznego i klimatu <i>protection of air and climate</i>	gospodarkę ściekową i ochronę wód <i>wastewater management and protection of waters</i>	gospodarkę odpadami, ochronę i przywrócenie wartości użytkowej gleb oraz ochronę wód podziemnych i powierzchniowych <i>waste management, protection and recovery of soils, protection of surface and underground waters</i>		
w tys. zł / in thous. zł						
<b>Podregion (Subregion)</b>						
<b>radomski.....</b>	<b>153936,4</b>	<b>36389,5</b>	<b>100488,1</b>	<b>4143,7</b>	<b>24555,0</b>	<b>8729,2</b>
Powiaty: <i>Powiats:</i>						
białobrzeski.....	14701,1	—	8716,3	18,0	141,0	141,0
kozienicki.....	72827,1	34870,1	30846,1	1887,5	1928,7	1106,6
lipski.....	457,2	—	438,5	18,7	13551,6	2538,0
przysuski.....	13471,8	529,6	12686,0	—	3486,8	315,0
radomski.....	31169,8	890,0	29395,8	884,0	2094,9	1288,5
szydlowiecki.....	7084,7	—	5711,5	263,5	1528,7	1516,8
zwoleński.....	5959,5	—	5959,5	—	627,9	627,9
Miasto na prawach powiatu: <i>City with powiat status:</i>						
Radom.....	8265,2	99,8	6734,4	1072,0	1195,4	1195,4
<b>Podregion (Subregion)</b>						
<b>m.st. Warszawa.....</b>	<b>407131,3</b>	<b>309961,6</b>	<b>22124,4</b>	<b>29911,6</b>	<b>40532,4</b>	<b>28795,9</b>
Miasto na prawach powiatu: <i>City with powiat status:</i>						
m.st. Warszawa.....	407131,3	309961,6	22124,4	29911,6	40532,4	28795,9
<b>Podregion (Subregion)</b>						
<b>warszawski wschodni.....</b>	<b>152900,3</b>	<b>4044,5</b>	<b>138181,9</b>	<b>5186,5</b>	<b>49423,4</b>	<b>38071,5</b>
Powiaty: <i>Powiats:</i>						
garwoliński.....	23608,9	—	23489,9	9,0	6956,5	3910,2
legionowski.....	19340,1	—	16917,2	30,5	9810,8	4828,4
miński.....	19728,5	3618,5	16012,2	97,8	4843,4	4763,0
nowodworski.....	32805,8	—	29245,8	575,0	3103,0	1789,4
otwocki.....	31925,2	—	27451,0	4474,2	6613,5	6607,5
wołomiński.....	25491,8	426,0	25065,8	—	18096,2	16173,0
<b>Podregion (Subregion)</b>						
<b>warszawski zachodni.....</b>	<b>190160,1</b>	<b>5449,3</b>	<b>172603,8</b>	<b>7753,9</b>	<b>71576,4</b>	<b>49644,7</b>
Powiaty: <i>Powiats:</i>						
grodziski.....	14451,1	—	11368,1	3083,0	1356,8	1321,8
grójecki.....	19964,4	—	19720,6	72,2	12568,6	6108,7
piaseczyński.....	29693,4	—	29650,4	43,0	20142,8	13372,2
pruszkowski.....	45058,2	90,0	43047,9	1920,3	16915,2	15858,0
sochaczewski.....	23909,9	1894,3	22015,6	—	8279,6	5167,0
warszawski zachodni.....	27122,9	1553,0	25569,9	—	9357,4	4888,0
żyrardowski.....	29960,2	1912,0	21231,3	2635,4	2956,0	2929,0

TABL. 11. NAKŁADY NA ŚRODKI TRWAŁE SŁUŻĄCE OCHRONIE ŚRODOWISKA I GOSPODARCE WODNEJ WEDŁUG ŹRÓDEŁ FINANSOWANIA W 2011 R. (ceny bieżące)  
 OUTLAYS ON FIXED ASSETS IN ENVIRONMENTAL PROTECTION AND WATER MANAGEMENT BY FINANCING SOURCE IN 2011 (current prices)

A. OCHRONA ŚRODOWISKA  
 ENVIRONMENTAL PROTECTION

WYSZCZEGÓLNIENIE SPECIFICATION	Ogółem Total	Środki Funds						Fundusze ekologiczne (pożyczki, kredyty i dotacje) Ecological funds (loans, credits and allocations)	Kredyty i pożyczki krajowe, w tym bankowe Country credits and loans, of which banks	Inne środki, w tym nakłady niesfinansowane Other funds, of which non-financial outlays
		własne <sup>a</sup> own <sup>a</sup>	z budżetu from budget				z zagranicy <sup>b</sup> foreign <sup>b</sup>			
			centralnego central	województwa voivodship	powiatu powiat	gminy (współ-udział) gmina (co-operation)				
w tys. zł in thous. zł										
<b>WOJEWÓDZTWO</b> .....	<b>1311203,6</b>	<b>850555,7</b>	<b>16753,7</b>	<b>3906,0</b>	<b>1582,6</b>	<b>33901,9</b>	<b>199233,9</b>	<b>119904,1</b>	<b>67283,3</b>	<b>18082,4</b>
<i>VOIVODSHIP</i>										
<b>Podregion (Subregion)</b>										
<b>ciechanowsko-płocki</b> .....	<b>196075,3</b>	<b>129558,3</b>	<b>759,0</b>	<b>1535,3</b>	<b>247,3</b>	<b>2609,8</b>	<b>32959,8</b>	<b>24237,5</b>	<b>3648,1</b>	<b>520,2</b>
<i>Powiaty: Powiats:</i>										
ciechanowski .....	29853,7	18222,5	204,0	931,3	—	—	9035,0	1343,4	117,5	—
gostyniński .....	6215,0	3018,0	—	—	—	—	1219,7	1821,0	45,0	111,3
mławski .....	22721,8	11793,8	—	—	92,0	222,0	1752,0	8243,0	566,0	53,0
płocki .....	16122,7	11838,2	—	—	—	—	3328,5	300,0	656,0	—
płoński .....	22831,6	7600,4	555,0	—	101,9	—	5424,2	6530,6	2263,6	355,9
sierpecki .....	9651,0	2453,5	—	—	—	—	4232,5	2965,0	—	—
żuromiński .....	8369,0	5281,1	—	—	53,4	—	—	3034,5	—	—
<i>Miasta na prawach powiatu: City with powiat status:</i>										
Płock .....	80310,5	69350,8	—	604,0	—	2387,8	7967,9	—	—	—
<b>Podregion (Subregion)</b>										
<b>ostrołęcko-siedlecki</b> .....	<b>211000,2</b>	<b>107233,3</b>	<b>474,0</b>	<b>—</b>	<b>304,8</b>	<b>226,0</b>	<b>51700,3</b>	<b>26249,9</b>	<b>16957,9</b>	<b>7854,0</b>
<i>Powiaty: Powiats:</i>										
łosicki .....	7767,0	1804,0	—	—	—	—	—	1241,0	4722,0	—
makowski .....	5275,2	1374,8	—	—	200,0	—	551,4	2725,0	424,0	—
ostrołęcki .....	27182,4	9396,0	—	—	—	226,0	11934,7	2608,7	2512,0	505,0
ostrowski .....	10532,0	4891,4	—	—	—	—	3791,2	612,1	1237,3	—
przasnyski .....	9116,5	5377,7	—	—	—	—	267,5	2754,0	717,3	—
pułtuski .....	8140,9	4477,9	474,0	—	—	—	1017,7	241,7	1929,6	—
siedlecki .....	25231,9	7808,9	—	—	—	—	11133,2	4228,0	1797,0	264,8
sokołowski .....	6020,7	1993,7	—	—	—	—	1919,5	1175,6	931,9	—
węgrowski .....	24693,8	8460,7	—	—	50,0	—	4228,5	6800,5	2500,0	2654,1
wyszkowski .....	12733,0	8880,5	—	—	—	—	3116,3	459,6	186,8	89,8
<i>Miasta na prawach powiatu: Cities with powiat status:</i>										
Ostrołęka .....	47319,9	47037,0	—	—	—	—	—	282,9	—	—
Siedlce .....	26986,9	5730,7	—	—	54,8	—	13740,3	3120,8	—	4340,3

<sup>a</sup> Łącznie ze środkami z budżetów gmin będących inwestorami. <sup>b</sup> Kredyty zagraniczne, środki bezzwrotne i zwrotne uzyskane w ramach programów międzynarodowych, funduszy pomocowych (w tym Fundusz Spójności), funduszy strukturalnych, pomocy bilateralnej, ekokonwersji.

<sup>a</sup> Including funds from budgets of gminas, which are investors. <sup>b</sup> Non-returnable and returnable funds receive from international programs, assistance funds (including Cohesion Fund), structural funds, bilateral assistance, ecological conversion.

TABL. 11. **NAKLADY NA ŚRODKI TRWALE SŁUŻĄCE OCHRONIE ŚRODOWISKA I GOSPODARCE WODNEJ WEDŁUG ŹRÓDEŁ FINANSOWANIA W 2011 R. (cd.)**  
**OUTLAYS ON FIXED ASSETS IN ENVIRONMENTAL PROTECTION AND WATER MANAGEMENT BY FINANCING SOURCE IN 2011 (cont.)**

A. OCHRONA ŚRODOWISKA (dok.)  
**ENVIRONMENTAL PROTECTION (cont.)**

WYSZCZEGÓLNIENIE SPECIFICATION	Ogółem Total	Środki Funds						Fundusze ekologiczne (pożyczki, kredyty i dotacje) Ecological funds (loans, credits and allocations)	Kredyty i pożyczki krajowe, w tym bankowe Country credits and loans, of which banks	Inne środki, w tym nakłady niesfinansowane Other funds, of which non-financial outlays
		własne <sup>a</sup> own <sup>a</sup>	z budżetu from budget				z zagranicy <sup>b</sup> foreign <sup>b</sup>			
			centralnego central	wojewódz- twa voivodship	powiatu powiat	gminy (współ- udział) gmina (co- operation)				
w tys. zł in thous. zł										
<b>Podregion (Subregion)</b>										
<b>radomski.....</b>	<b>153936,4</b>	<b>76934,3</b>	—	<b>56,7</b>	<b>816,7</b>	<b>99,8</b>	<b>35277,0</b>	<b>18983,6</b>	<b>18062,0</b>	<b>3706,3</b>
Powiaty: Powiats:										
białobrzeski.....	14701,1	3612,4	—	56,7	—	—	10910,8	121,2	—	—
kozienicki.....	72827,1	51844,2	—	—	675,0	—	12667,6	1200,0	4063,0	2377,3
lipski.....	457,2	443,2	—	—	—	—	—	—	—	14,0
przysuski.....	13471,8	2867,0	—	—	—	—	3817,3	4034,5	2753,0	—
radomski.....	31169,8	8162,7	—	—	141,7	—	5459,3	6160,1	11246,0	—
sztydlowiecki.....	7084,7	1317,4	—	—	—	—	1110,0	4657,3	—	—
zwoleniński.....	5959,5	1292,8	—	—	—	—	1312,0	2810,5	—	544,2
Miasto na prawach powiatu: City with powiat status:										
Radom.....	8265,2	7394,6	—	—	—	99,8	—	—	—	770,8
<b>Podregion (Subregion)</b>										
<b>m.st. Warszawa.....</b>	<b>407131,3</b>	<b>347735,2</b>	<b>7950,8</b>	<b>2209,0</b>	—	<b>27179,2</b>	<b>1270,7</b>	<b>20189,0</b>	<b>597,4</b>	—
Miasto na prawach powiatu: City with powiat status:										
m.st. Warszawa.....	407131,3	347735,2	7950,8	2209,0	—	27179,2	1270,7	20189,0	597,4	—
<b>Podregion (Subregion)</b>										
<b>warszawski wschodni...</b>	<b>152900,3</b>	<b>66352,7</b>	<b>5094,0</b>	—	<b>213,8</b>	<b>3709,1</b>	<b>39805,6</b>	<b>17563,1</b>	<b>14615,1</b>	<b>5546,9</b>
Powiaty: Powiats:										
garwoliński.....	23608,9	7299,6	—	—	—	—	7047,6	3938,7	5323,0	—
legionowski.....	19340,1	9394,3	157,0	—	—	1400,0	4687,8	3701,0	—	—
miński.....	19728,5	9683,3	—	—	213,8	—	6334,5	1965,3	982,6	549,0
nowodworski.....	32805,8	13441,5	4937,0	—	—	2197,0	7489,0	2198,8	2542,5	—
otwocki.....	31925,2	12151,2	—	—	—	112,1	10406,7	4812,3	3649,0	793,9
wołomiński.....	25491,8	14382,8	—	—	—	—	3840,0	947,0	2118,0	4204,0
<b>Podregion (Subregion)</b>										
<b>warszawski zachodni...</b>	<b>190160,1</b>	<b>122741,9</b>	<b>2475,9</b>	<b>105,0</b>	—	<b>78,0</b>	<b>38220,5</b>	<b>12681,0</b>	<b>13402,8</b>	<b>455,0</b>
Powiaty: Powiats:										
grodziski.....	14451,1	12292,0	—	—	—	—	—	1351,1	808,0	—
grójecki.....	19964,4	13329,7	—	—	—	—	4052,0	1767,1	376,0	439,6
piaseczyński.....	29693,4	29693,4	—	—	—	—	—	—	—	—
pruszkowski.....	45058,2	20596,8	—	—	—	—	21246,9	1718,4	1496,1	—
sochaczewski.....	23909,9	9909,3	335,5	105,0	—	—	11884,8	345,9	1329,4	—
warszawski zachodni.....	27122,9	24411,8	—	—	—	—	313,0	1338,7	1044,0	15,4
żyrardowski.....	29960,2	12508,9	2140,4	—	—	78,0	723,8	6159,8	8349,3	—

<sup>a</sup> Łącznie ze środkami z budżetów gmin będących inwestorami. <sup>b</sup> Kredyty zagraniczne, środki bezzwrotne i zwrotne uzyskane w ramach programów międzynarodowych, funduszy pomocowych (w tym Fundusz Spójności), funduszy strukturalnych, pomocy bilateralnej, ekokonwersji.

<sup>a</sup> Including funds from budgets of gminas, which are investors. <sup>b</sup> Non-returnable and returnable funds receive from international programs, assistance funds (including Cohesion Fund), structural funds, bilateral assistance, ecological conversion.

TABL. 11. NAKŁADY NA ŚRODKI TRWAŁE SŁUŻĄCE OCHRONIE ŚRODOWISKA I GOSPODARCE WODNEJ WEDŁUG ŹRÓDEŁ FINANSOWANIA W 2011 R. (cd.)  
 OUTLAYS ON FIXED ASSETS IN ENVIRONMENTAL PROTECTION AND WATER MANAGEMENT BY FINANCING SOURCE IN 2011 (cont.)

B. GOSPODARKA WODNA  
 WATER MANAGEMENT

WYSZCZEGÓLNIENIE SPECIFICATION	Ogółem Total	Środki Funds						Fundusze ekologiczne (pożyczki, kredyty i dotacje) Ecological funds (loans, credits and allocations)	Kredyty i pożyczki krajowe, w tym bankowe Country credits and loans, of which banks	Inne środki, w tym nakłady niesfinansowane Other funds, of which non-financial outlays
		własne <sup>a</sup> own <sup>a</sup>	z budżetu from budget				z zagranicy <sup>b</sup> foreign <sup>b</sup>			
			centralnego central	województwa voivodship	powiatu powiat	gminy (współ-udział) gmina (co-operation)				
w tys. zł in thous. zł										
<b>WOJEWÓDZTWO</b> .....	<b>299913,6</b>	<b>154506,5</b>	<b>32455,1</b>	<b>1171,1</b>	<b>106,0</b>	<b>3378,3</b>	<b>63976,5</b>	<b>21323,1</b>	<b>12890,6</b>	<b>10106,4</b>
<i>VOIVODSHIP</i>										
<b>Podregion (Subregion)</b>										
<b>ciechanowsko-płocki</b> .....	<b>58429,3</b>	<b>17633,0</b>	<b>18594,5</b>	<b>5,7</b>	—	<b>993,4</b>	<b>16487,6</b>	<b>2679,7</b>	<b>908,9</b>	<b>1126,5</b>
<i>Powiaty: Powiats:</i>										
ciechanowski .....	7637,1	5255,6	520,8	2,2	—	—	816,1	—	—	1042,4
gostyniński .....	1879,1	305,5	123,5	—	—	—	1403,1	—	—	47,0
mławski .....	3140,5	104,6	1163,0	3,5	—	—	1817,4	—	22,0	30,0
płocki .....	22209,8	2537,3	15375,9	—	—	—	3469,9	679,7	147,0	—
płoński .....	9601,6	2299,0	97,2	—	—	—	4458,4	2000,0	739,9	7,1
sierpecki .....	2879,9	651,2	869,2	—	—	—	1359,5	—	—	—
żuromiński .....	3658,8	50,7	444,9	—	—	—	3163,2	—	—	—
<i>Miasta na prawach powiatu: City with powiat status:</i>										
Płock .....	7422,5	6429,1	—	—	—	993,4	—	—	—	—
<b>Podregion (Subregion)</b>										
<b>ostrolęcko-siedlecki</b> .....	<b>55397,1</b>	<b>21097,3</b>	<b>3151,8</b>	<b>199,6</b>	—	<b>73,0</b>	<b>14029,1</b>	<b>9568,6</b>	<b>6906,6</b>	<b>371,1</b>
<i>Powiaty: Powiats:</i>										
łosicki .....	2321,7	6,0	666,8	—	—	—	1041,9	—	607,0	—
makowski .....	5491,2	3834,2	76,0	—	—	—	562,0	289,0	677,0	53,0
ostrolęcki .....	8457,7	1985,2	652,0	—	—	73,0	3684,5	1842,0	221,0	—
ostrowski .....	3799,8	1208,8	—	—	—	—	1612,0	329,0	650,0	—
przasnyski .....	3313,3	1320,8	—	—	—	—	699,4	788,5	504,6	—
pułtuski .....	5624,9	1580,3	817,0	—	—	—	2761,9	256,0	—	209,7
siedlecki .....	9995,2	3657,7	—	—	—	—	1653,6	2207,4	2463,0	13,5
sokołowski .....	6301,1	1523,2	767,8	199,6	—	—	1703,8	2106,7	—	—
węgrowski .....	3844,9	1078,8	172,2	—	—	—	—	1750,0	749,0	94,9
wyszkowski .....	2528,5	1183,5	—	—	—	—	310,0	—	1035,0	—
<i>Miasta na prawach powiatu: Cities with powiat status:</i>										
Ostrolęka .....	2089,3	2089,3	—	—	—	—	—	—	—	—
Siedce .....	1629,5	1629,5	—	—	—	—	—	—	—	—

<sup>a</sup> Łącznie ze środkami z budżetów gmin będących inwestorami. <sup>b</sup> Kredyty zagraniczne, środki bezzwrotne i zwrotne uzyskane w ramach programów międzynarodowych, funduszy pomocowych (w tym Fundusz Spójności), funduszy strukturalnych, pomocy bilateralnej, ekokonwersji.

<sup>a</sup> Including funds from budgets of gminas, which are investors. <sup>b</sup> Non-returnable and returnable funds receive from international programs, assistance funds (including Cohesion Fund), structural funds, bilateral assistance, ecological conversion.

TABL. 11. **NAKLADY NA ŚRODKI TRWALE SŁUŻĄCE OCHRONIE ŚRODOWISKA I GOSPODARCE WODNEJ WEDŁUG ŹRÓDEŁ FINANSOWANIA W 2011 R. (dok.)**  
**OUTLAYS ON FIXED ASSETS IN ENVIRONMENTAL PROTECTION AND WATER MANAGEMENT BY FINANCING SOURCE IN 2011 (cont.)**

B. GOSPODARKA WODNA (dok.)  
**WATER MANAGEMENT (cont.)**

WYSZCZEGÓLNIENIE SPECIFICATION	Ogółem Total	Środki Funds						Fundusze ekologiczne (pożyczki, kredyty i dotacje) Ecological funds (loans, credits and allocations)	Kredyty i pożyczki krajowe, w tym bankowe Country credits and loans, of which banks	Inne środki, w tym nakłady niesfinansowane Other funds, of which non-financial outlays
		własne <sup>a</sup> own <sup>a</sup>	z budżetu from budget				z zagranicy <sup>b</sup> foreign <sup>b</sup>			
			centralnego central	wojewódz- twa voivodship	powiatu powiat	gminy (współ- udział) gmina (co- operation)				
w tys. zł in thous. zł										
<b>Podregion (Subregion)</b>										
<b>radomski.....</b>	<b>24555,0</b>	<b>8248,7</b>	<b>5576,8</b>	<b>182,2</b>	<b>106,0</b>	<b>14,9</b>	<b>9427,0</b>	<b>548,9</b>	<b>360,0</b>	<b>90,5</b>
Powiaty: Powiats:										
białobrzegi.....	141,0	141,0	—	—	—	—	—	—	—	—
koziernicki.....	1928,7	1123,9	—	—	106,0	—	698,8	—	—	—
lipski.....	13551,6	2574,0	4097,0	—	—	—	6417,6	103,0	360,0	—
przysuski.....	3486,8	322,0	1230,0	12,9	—	—	1921,9	—	—	—
radomski.....	2094,9	1288,5	249,8	167,9	—	—	388,7	—	—	—
sztybołowski.....	1528,7	1425,8	—	1,4	—	—	—	38,4	—	63,1
zwoleński.....	627,9	220,4	—	—	—	—	—	407,5	—	—
Miasto na prawach powiatu: City with powiat status:										
Radom.....	1195,4	1153,1	—	—	—	14,9	—	—	—	27,4
<b>Podregion (Subregion)</b>										
<b>m.st. Warszawa.....</b>	<b>40532,4</b>	<b>31882,5</b>	—	—	—	<b>914,0</b>	—	—	—	<b>7735,9</b>
Miasto na prawach powiatu: City with powiat status:										
m.st. Warszawa.....	40532,4	31882,5	—	—	—	914,0	—	—	—	7735,9
<b>Podregion (Subregion)</b>										
<b>warszawski wschodni...</b>	<b>49423,4</b>	<b>29037,7</b>	<b>2464,2</b>	<b>45,6</b>	—	<b>225,0</b>	<b>12439,8</b>	<b>888,0</b>	<b>4179,2</b>	<b>143,9</b>
Powiaty: Powiats:										
garwoliński.....	6956,5	2871,3	2113,2	20,6	—	—	912,5	—	910,0	128,9
legionowski.....	9810,8	7621,8	351,0	—	—	25,0	1813,0	—	—	—
miński.....	4843,4	4198,9	—	—	—	—	—	454,0	190,5	—
nowodworski.....	3103,0	2012,0	—	19,0	—	200,0	872,0	—	—	—
otwocki.....	6613,5	2559,3	—	6,0	—	—	3945,2	—	103,0	—
wołomiński.....	18096,2	9774,4	—	—	—	—	4897,1	434,0	2975,7	15,0
<b>Podregion (Subregion)</b>										
<b>warszawski zachodni...</b>	<b>71576,4</b>	<b>46607,3</b>	<b>2667,8</b>	<b>738,0</b>	—	<b>1158,0</b>	<b>11593,0</b>	<b>7637,9</b>	<b>535,9</b>	<b>638,5</b>
Powiaty: Powiats:										
grodziski.....	1356,8	1136,8	—	—	—	—	—	—	150,0	70,0
grójceki.....	12568,6	7023,3	—	—	—	140,0	4538,2	214,8	159,9	492,4
piaseczyński.....	20142,8	13760,9	2033,2	4,0	—	—	22,0	4322,7	—	—
pruszkowski.....	16915,2	13009,6	—	—	—	—	3730,8	134,9	—	39,9
sochaczewski.....	8279,6	4110,1	609,6	—	—	—	3262,0	71,9	226,0	—
warszawski zachodni.....	9357,4	5955,6	25,0	209,0	—	198,0	40,0	2893,6	—	36,2
żyrardowski.....	2956,0	1611,0	—	525,0	—	820,0	—	—	—	—

<sup>a</sup> Łącznie ze środkami z budżetów gmin będących inwestorami. <sup>b</sup> Kredyty zagraniczne, środki bezzwrotne i zwrotne uzyskane w ramach programów międzynarodowych, funduszy pomocowych (w tym Fundusz Spójności), funduszy strukturalnych, pomocy bilateralnej, ekokonwersji.

<sup>a</sup> Including funds from budgets of gminas, which are investors. <sup>b</sup> Non-returnable and returnable funds receive from international programs, assistance funds (including Cohesion Fund), structural funds, bilateral assistance, ecological conversion.

# WOJEWÓDZTWO MAZOWIECKIE W 2011 R.

Stan w dniu 31 XII  
MAZOWIECKIE VOIVODSHIP IN 2011  
As of 31 XII

## PODZIAŁ ADMINISTRACYJNY ADMINISTRATIVE DIVISION

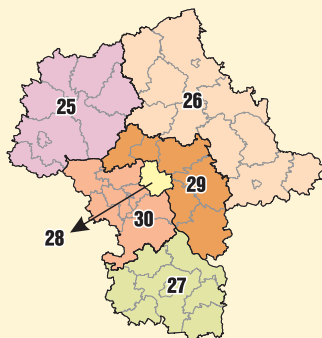


## PODZIAŁ WEDŁUG NOMENKLATURY JEDNOSTEK TERYTORIALNYCH DO CELÓW STATYSTYCZNYCH (NTS) DIVISION BY NOMENCLATURE OF TERRITORIAL UNITS FOR STATISTICAL PURPOSES (NTS)

### Podregiony (NTS 3):

Subregions (NTS 3):

25 ciechanowsko-płocki	(7; 1; 65)
26 ostrołęcko-siedlecki	(10; 2; 91)
27 radomski	(7; 1; 51)
28 m.st. Warszawa	(—; 1; 1)
29 warszawski wschodni	(6; —; 58)
30 warszawski zachodni	(7; —; 48)



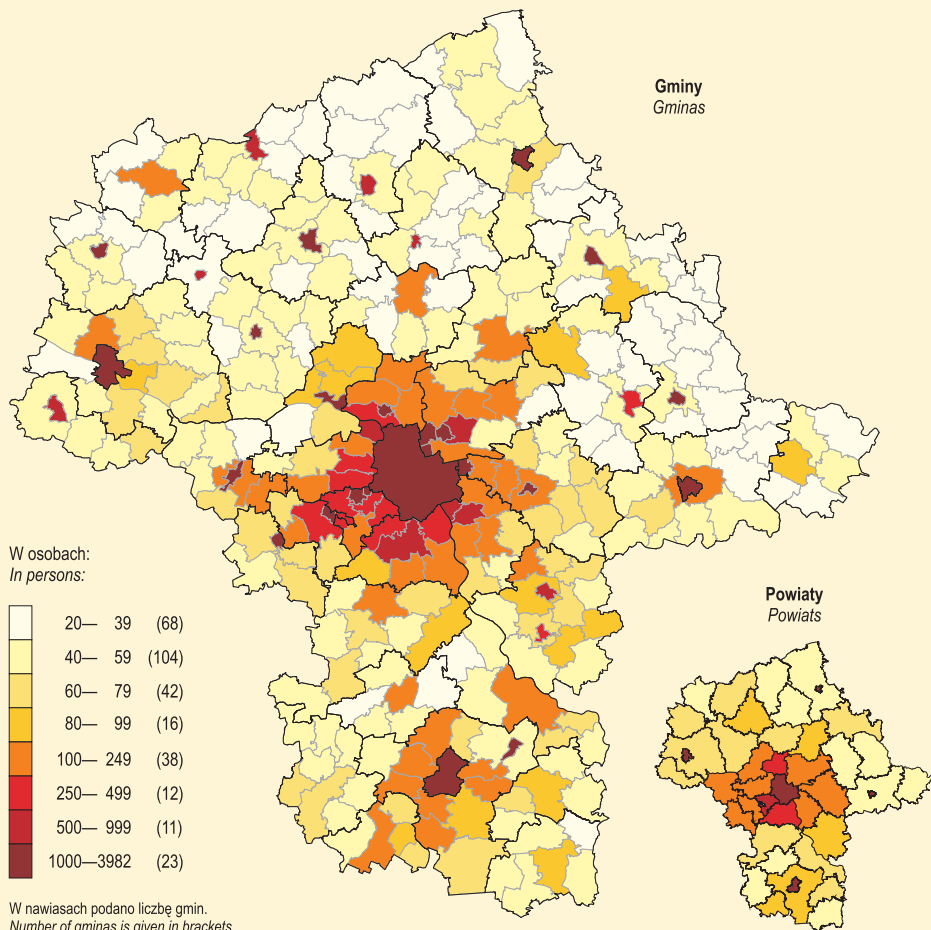
W nawiasach podano odpowiednio liczbę: powiatów, miast na prawach powiatu, gmin.  
In brackets is given respectively number of: powiats, cities with powiat status, gminas.

# LUDNOŚĆ NA 1 km<sup>2</sup> W 2011 R.

Stan w dniu 31 XII

## POPULATION PER 1 km<sup>2</sup> IN 2011

As of 31 XII



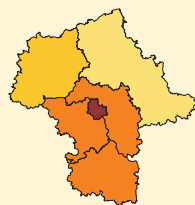
**Polska**  
Poland



**Województwo**  
Voivodship



**Podregiony**  
Subregions





## DZIAŁ II ORGANIZACJA WOJEWÓDZTWA

### Uwagi ogólne

1. Z dniem 1 I 1999 r. (na mocy ustawy z dnia 24 VII 1998 r., Dz.U. Nr 96, poz. 603 z późn. zm.) wprowadzono zasadniczy trójstopniowy podział terytorialny państwa, którego jednostkami są: gminy, powiaty i województwa.

Gmina jest podstawową jednostką terytorialnego podziału kraju. Jednostkami pomocniczymi w gminach są m.in. sołectwa, których organizację i zakres działania określa właściwa rada gminy odrębnym statutem.

2. Od 1 I 1999 r. wprowadzono m.in. następujące zmiany w podziale terytorialnym województwa, które rzutowały na przynależność gmin do powiatów oraz zmiany granic powiatów wynikające z korekt granic gmin:

1) z dniem 1 I 2000 r. (na mocy rozporządzenia Rady Ministrów z dnia 21 XII 1999 r., Dz.U. Nr 110, poz. 1266) zmieniła się granica gminy miejsko-wiejskiej Szydłowiec w powiecie szydłowieckim poprzez odłączenie obszarów wsi Pogorzale i Skarżysko Książęce do gminy miejskiej Skarżysko-Kamienna w powiecie skarżyskim w województwie świętokrzyskim;

2) z dniem 1 I 2002 r.:

a) na mocy rozporządzenia Rady Ministrów z dnia 31 V 2001 r. (Dz.U. Nr 62, poz. 631) dwie gminy miejskie: Sulejówek i Wesola zostały przeniesione z powiatu mińskiego do powiatu warszawskiego. Gminy te zachowały status odrębnych miast,

b) na mocy rozporządzenia Rady Ministrów z dnia 29 IX 2001 r. (Dz.U. Nr 116, poz. 1241):

— zmieniła się granica gminy miejskiej Nowy Dwór Mazowiecki w powiecie nowodworskim przez przyłączenie obszaru wsi Okunin z gminy wiejskiej Wieliszew w powiecie legionowskim,

— zmieniła się granica miasta gminy miejsko-wiejskiej Serock w powiecie legionowskim przez przyłączenie części obszaru wsi Pobytkowo Duże z gminy wiejskiej Pokrzywnica w powiecie pułuskim;

3) z dniem 27 X 2002 r. (na mocy ustawy o ustroju miasta stołecznego Warszawy z dnia 15 III 2002 r., Dz.U. Nr 41, poz. 361 z późn. zm.) zniesiony został dotychczasowy powiat warszawski oraz gminy warszawskie i dzielnice w gminie Warszawa-Centrum. M.st. Warszawa stanowi obecnie jedną gminę, mającą jednocześnie status miasta na prawach powiatu, podzieloną na 18 dzielnic, którymi zostały:

## CHAPTER II ORGANIZATION OF THE VOIVODSHIP

### General notes

1. On 1 I 1999 (based on the act dated 24 VII 1998, Journal of Laws No. 96, item 603 with later amendments) a fundamental three-tier administrative division of the country was introduced, the entities of which are: gminas, powiats and voivodships.

The gmina is the basic unit of the country's territorial structure. Auxiliary entities in gminas are, i.e., village administrator's offices. Their organization and scope of activity is outlined by individual gmina councils by a separate statute.

2. Since 1 I 1999 there were introduced following changes in territorial division of voivodship which affected membership into powiats as well as changes of powiats borders resulted from gminas borders corrections:

1) on 1 I 2000 (on the basis of the Resolution the Council of Ministers dated 21 XII 1999, Journal of Laws No. 110, item 1266) in szydłowiecki powiat the border of Szydłowiec urban-rural gmina was changed due to excluding from its territory the area of villages Pogorzale and Skarżysko Książęce and incorporating them to Skarżysko-Kamienna gmina (gmina with city status belonging to Świętokrzyskie voivodship);

2) on 1 I 2002:

a) on the basis of the Resolution the Council of Ministers dated 31 V 2001 (Journal of Laws No. 62, item 631) two urban gminas: Sulejówek and Wesola were detached from miński powiat and incorporated into warszawski powiat. Those gminas kept status of distinct cities,

b) on the basis of the Resolution the Council of Ministers dated 29 IX 2001 (Journal of Laws No. 116, item 1241):

— the border of Nowy Dwór Mazowiecki urban gmina in nowodworski powiat was changed due to including village Okunin area from Wieliszew rural gmina in legionowski powiat,

— the border of Serock urban-rural gmina in legionowski powiat was changed due to including village Pobytkowo Duże area from Pokrzywnica rural gmina in pułuski powiat;

3) on 27 X 2002 (based on the act about system of Capital City Warszawa dated 15 III 2002, Journal of Laws No. 41, item 361 with later amendments) warszawski powiat, gminas of warszawski powiat and districts of Warszawa-Centrum gmina. The Capital City Warszawa currently accounts for one gmina, which has also city with powiat status, separated on 18 districts, which are:

- a) dotychczasowe gminy warszawskie, z wyjątkiem gminy Warszawa-Centrum,
- b) dotychczasowe dzielnice zniesionej gminy Warszawa-Centrum,
- c) gmina miejska Wesola.  
Gmina miejska Sulejówek została przeniesiona ze zniesionego powiatu warszawskiego do powiatu mińskiego;
- 4) z dniem 1 I 2003 r. (na mocy rozporządzenia Rady Ministrów z dnia 25 VI 2002 r., Dz.U. Nr 93, poz. 821) gmina miejsko-wiejska Tarczyn wyłączona została z powiatu grójeckiego i włączona do powiatu piaseczyńskiego;
- 5) z dniem 1 I 2004 r. (na mocy rozporządzenia Rady Ministrów z dnia 29 IX 2001 r., Dz.U. Nr 116, poz. 1241 z późn. zm.):
- a) zmieniła się granica gminy miejskiej Mława w powiecie mławskim poprzez przyłączenie obszarów wsi Krajewo i Piekielko z gminy wiejskiej Iłowo-Osada z powiatu działdowskiego w województwie warmińsko-mazurskim,
- b) zmieniła się granica gminy wiejskiej Nur w powiecie ostrowskim poprzez odłączenie obszarów wsi Brulino-Piwki i Brulino-Koski oraz wsi Szulborze-Kozy i przyłączenie ich do gminy wiejskiej Czyżew-Osada w powiecie wysokomazowieckim w województwie podlaskim,
- c) zmieniła się granica gminy wiejskiej Mirów w powiecie szymborskim poprzez odłączenie obszaru wsi Kierz Niedźwiedzi i przyłączenie go do gminy wiejskiej Skarżysko Kościelne w powiecie skarżyskim w województwie świętokrzyskim;
- 6) z dniem 1 I 2005 r. (na mocy rozporządzenia Rady Ministrów z dnia 27 VII 2004 r., Dz.U. Nr 169, poz. 1767) zmieniła się granica gminy wiejskiej Solec nad Wisłą w powiecie lipskim poprzez odłączenie obszarów wsi Kępa Gostecka i Kępa Solecka i przyłączenie ich do gminy wiejskiej Łaziska w powiecie opolskim w województwie lubelskim;
- 7) z dniem 12 XI 2005 r. weszła w życie korekta zmiany granic wprowadzonej 1 I 2004 r. (Dz.U. z 2005 r. Nr 214, poz. 1783). Korekta ta polegała na zwiększeniu powierzchni obszaru przeniesionego z gminy wiejskiej Nur w powiecie ostrowskim do gminy wiejskiej Czyżew-Osada w powiecie wysokomazowieckim w województwie podlaskim;
- 8) z dniem 1 I 2007 r. (na mocy rozporządzenia Rady Ministrów z dnia 27 VII 2006 r., Dz.U. Nr 137, poz. 972)
- a) *gminas of warszawski powiats, except Warszawa-Centrum gmina,*
- b) *districts of removed Warszawa-Centrum gmina,*
- c) *Wesola urban gmina.*  
*Urban gmina Sulejówek was detached from removed warszawski powiat and incorporated into miński powiat;*
- 4) *on 1 I 2003 (on the basis of the Resolution the Council of Ministers dated 25 VI 2002, Journal of Laws No. 93, item 821) Tarczyn urban-rural gmina was detached from grójecki powiat and incorporated into piaseczyński powiat;*
- 5) *on 1 I 2004 (on the basis of the Resolution the Council of Ministers dated 29 IX 2001, Journal of Laws No. 116, item 1241 with later amendments):*
- a) *border of urban gmina Mława in mławski powiat was changed due to incorporation of Krajewo and Piekielko villages area from rural gmina Iłowo-Osada in działdowski powiat in Warmińsko-Mazurskie voivodship,*
- b) *border of rural gmina Nur in ostrowski powiat was changed due to detaching areas of Brulino-Piwki, Brulino-Koski and Szulborze-Kozy villages area and incorporating them into rural gmina Czyżew-Osada in wysokomazowiecki powiat in Podlaskie voivodship,*
- c) *border of rural gmina Mirów in szymborski powiat was changed due to detaching Kierz Niedźwiedzi vilage area and incorporating it into rural gmina Skarżysko Kościelne in skarżyski powiat in Świętokrzyskie voivodship;*
- 6) *on 1 I 2005 (on the basis of the Resolution the Council of Ministers dated 27 VII 2004, Journal of Laws No. 169, item 1767) border of rural gmina Solec nad Wisłą in lipski powiat was changed due to detaching areas of Kępa Gostecka and Kępa Solecka villages and incorporating them into rural gmina Łaziska in opolski powiat in Lubelskie voivodship;*
- 7) *on 12 XI 2005 correction of changes in borders introduced on 1 I 2004 (Journal of Laws 2005 No. 214, item 1783) was putted into effect. The correction was based on increasing of area transferred from rural gmina Nur in ostrowski powiat into rural gmina Czyżew-Osada in wysokomazowiecki powiat in podlaskie voivodship;*
- 8) *on 1 I 2007 (on the basis of the Resolution of the Council of Ministers dated 27 VII 2006, Journal of Laws*

zmieniła się granica miasta na prawach powiatu Ostrołęka poprzez przyłączenie z powiatu ostrołęckiego części obszaru obrębu ewidencyjnego Ławy z gminy wiejskiej Rzekuń oraz części obszaru obrębu ewidencyjnego Zabrodzie z gminy wiejskiej Olszewo-Borki.

**Zmiany w podziale terytorialnym rzutowały również na zmiany granic podregionów.**

3. Od 1 I 1999 r. nadano status miasta następującym miejscowościom:

- 1) z dniem 1 I 2000 r. (na mocy rozporządzenia Rady Ministrów z dnia 21 XII 1999 r., Dz.U. Nr 110, poz. 1268) nadano status miasta miejscowości Kosów Lacki w powiecie sokołowskim;
- 2) z dniem 1 I 2001 r. (na mocy rozporządzenia Rady Ministrów z dnia 20 XII 2000 r., Dz.U. Nr 117, poz. 1231) nadano status miasta miejscowości Halinów w powiecie mińskim;
- 3) z dniem 1 I 2003 r. (na mocy rozporządzenia Rady Ministrów z dnia 25 VI 2002 r., Dz.U. Nr 93, poz. 822) nadano status miasta miejscowości Tarczyn w powiecie grójeckim.

4. Kadencja rad gmin, rad miejskich w miastach na prawach powiatu i rad powiatów trwa 4 lata, licząc od dnia wyborów.

5. Charakterystykę radnych w jednostkach samorządu terytorialnego oparto o wyniki sprawozdawczości za rok 2011, aktualizującej dane o radnych zawarte w obwieszczeniach terytorialnych komisji wyborczych z wyborów samorządowych w dniu 21 XI 2010 r.

No. 137, item 972) border of city with powiat status Ostrołęka was changed due to incorporation from ostrołęcki powiat part of Ławy registration area from rural gmina Rzekuń and part of Zabrodzie registration area from rural gmina Olszewo-Borki.

*Changes of territorial division had also influence on changes of subregions borders.*

3. Since 1 I 1999 following towns granted city status:

- 1) on 1 I 2000 (on the basis of the Resolution the Council of Ministers dated 21 XII 1999, Journal of Laws No. 110, item 1268) Kosów Lacki was granted city status in sokołowski powiat;
- 2) on 1 I 2001 (on the basis of the Resolution the Council of Ministers dated 20 XII 2000, Journal of Laws No. 117, item 1231) Halinów was granted city status in miński powiat;
- 3) on 1 I 2003 (on the basis of the Resolution the Council of Ministers dated 25 VI 2002, Journal of Laws No. 93, item 822) Tarczyn was granted city status in grójecki powiat.

4. Term of gmina councils, city councils in cities with powiat status and powiat councils lasts 4 years, counting from the day of election.

5. The characteristic of councillors in local self-government entities is based on reporting results for 2011, updating information concerning councillors included in announcements of local election commissions from the 21 XI 2010 elections.

TABL. 1 (12). JEDNOSTKI PODZIAŁU TERYTORIALNEGO W 2011 R.

Stan w dniu 31 XII

TERRITORIAL DIVISION UNITS IN 2011

As of 31 XII

WYSZCZEGÓLNIENIE SPECIFICATION	Gminy <i>Gminas</i>				Miasta <i>Towns</i>	Miejscowości wiejskie <i>Rural localities</i>	Sołectwa <i>Village administrator's offices</i>
	ogółem <i>total</i>	miejskie <i>urban</i>	miejsko- wiejskie <i>urban-rural</i>	wiejskie <i>rural</i>			
<b>WOJEWÓDZTWO</b> ..... <i>VOIVODSHIP</i>	<b>314</b>	<b>35</b>	<b>50</b>	<b>229</b>	<b>85</b>	<b>8554</b>	<b>7321</b>
<b>Podregion (Subregion)</b> <b>ciechanowsko-plocki</b> .....	<b>65</b>	<b>7</b>	<b>6</b>	<b>52</b>	<b>13</b>	<b>1965</b>	<b>1683</b>
Powiaty: <i>Powiats:</i>							
ciechanowski .....	9	1	1	7	2	267	243
gostyniński .....	5	1	—	4	1	176	123
mławski .....	10	1	—	9	1	247	220
plocki .....	15	—	3	12	3	467	406
płoński .....	12	2	—	10	2	380	339
sierpecki .....	7	1	—	6	1	241	209
żuromiński.....	6	—	2	4	2	187	143
Miasto na prawach powiatu: <i>City with powiat status:</i>							
Plock.....	1	1	—	—	1	—	—
<b>Podregion (Subregion)</b> <b>ostrołęcko-siedlecki</b> .....	<b>91</b>	<b>7</b>	<b>10</b>	<b>74</b>	<b>17</b>	<b>2590</b>	<b>2282</b>
Powiaty: <i>Powiats:</i>							
łosicki.....	6	—	1	5	1	147	136
makowski .....	10	1	1	8	2	262	236
ostrołęcki .....	11	—	1	10	1	358	307
ostrowski.....	11	1	1	9	2	323	264
przasnyski.....	7	1	1	5	2	227	186
pultuski .....	7	—	1	6	1	238	199
siedlecki.....	13	—	1	12	1	348	339
sokołowski .....	9	1	1	7	2	250	233
węgrowski .....	9	1	1	7	2	240	212
wyszkowski .....	6	—	1	5	1	197	170
Miasta na prawach powiatu: <i>Cities with powiat status:</i>							
Ostrołęka .....	1	1	—	—	1	—	—
Siedlice.....	1	1	—	—	1	—	—

TABL. 1 (12). JEDNOSTKI PODZIAŁU TERYTORIALNEGO W 2011 R. (dok.)

Stan w dniu 31 XII

TERRITORIAL DIVISION UNITS IN 2011 (cont.)

As of 31 XII

WYSZCZEGÓLNIENIE SPECIFICATION	Gminy <i>Gminas</i>				Miasta <i>Towns</i>	Miejscowości wiejskie <i>Rural localities</i>	Sołectwa <i>Village administrator's offices</i>
	ogółem <i>total</i>	miejskie <i>urban</i>	miejsko- -wiejskie <i>urban-rural</i>	wiejskie <i>rural</i>			
<b>Podregion (Subregion)</b>							
<b>radomski</b> .....	<b>51</b>	<b>2</b>	<b>9</b>	<b>40</b>	<b>11</b>	<b>1407</b>	<b>1098</b>
Powiaty: <i>Powiaty:</i>							
białobrzezki.....	6	—	2	4	2	165	119
kozienicki.....	7	—	1	6	1	207	175
lipski.....	6	—	1	5	1	184	162
przysuski.....	8	—	1	7	1	193	140
radomski.....	13	1	2	10	3	400	294
szydlowiecki.....	5	—	1	4	1	90	85
zwoleński.....	5	—	1	4	1	168	123
Miasto na prawach powiatu: <i>City with powiat status:</i>							
Radom.....	1	1	—	—	1	—	—
<b>Podregion (Subregion)</b>							
<b>m.st. Warszawa</b> .....	<b>1</b>	<b>1</b>	<b>—</b>	<b>—</b>	<b>1</b>	<b>—</b>	<b>—</b>
Miasto na prawach powiatu: <i>City with powiat status:</i>							
m.st. Warszawa.....	1	1	—	—	1	—	—
<b>Podregion (Subregion)</b>							
<b>warszawski wschodni</b> .....	<b>58</b>	<b>12</b>	<b>11</b>	<b>35</b>	<b>23</b>	<b>1211</b>	<b>1105</b>
Powiaty: <i>Powiaty:</i>							
garwoliński.....	14	2	2	10	4	281	246
legionowski.....	5	1	1	3	2	87	68
miński.....	13	2	2	9	4	337	317
nowodworski.....	6	1	2	3	3	183	160
otwocki.....	8	2	1	5	3	136	123
wolomiński.....	12	4	3	5	7	187	191
<b>Podregion (Subregion)</b>							
<b>warszawski zachodni</b> .....	<b>48</b>	<b>6</b>	<b>14</b>	<b>28</b>	<b>20</b>	<b>1381</b>	<b>1153</b>
Powiaty: <i>Powiaty:</i>							
grodziski.....	6	2	1	3	3	115	98
grójecki.....	10	—	4	6	4	400	373
piaseczyński.....	6	—	4	2	4	211	175
pruskowski.....	6	2	1	3	3	68	57
sochaczewski.....	8	1	—	7	1	239	192
warszawski zachodni.....	7	—	3	4	3	168	138
żyrardowski.....	5	1	1	3	2	180	120

TABL. 2 (13). RADNI RAD GMIN<sup>a</sup> WEDŁUG PŁCI, WIEKU I POZIOMU WYKSZTAŁCENIA W 2011 R.

Stan w dniu 31 XII

COUNCILLORS OF GMINA COUNCILS<sup>a</sup> BY SEX, AGE AND EDUCATIONAL LEVEL IN 2011

As of 31 XII

WYSZCZEGÓLNIENIE SPECIFICATION	Ogółem Total	W tym kobiety Of which women	Z liczby ogółem — w wieku Of total number — at age				Z liczby ogółem — z wykształceniem Of total number — with education			
			18—29 lat	30—39	40—59	60 lat i więcej and more	wyższym tertiary	średnim i policealnym secondary and post-secondary	zasadniczym zawodowym basic vocational	gimnazjalnym i podstawowym lower secondary and primary
<b>OGÓŁEM</b> .....	<b>4803</b>	<b>1257</b>	<b>227</b>	<b>814</b>	<b>3059</b>	<b>703</b>	<b>1496</b>	<b>1909</b>	<b>1231</b>	<b>167</b>
<b>TOTAL</b>										
<b>PODREGION (SUBREGION)</b>										
<b>CIECHANOWSKO-PŁOCKI</b> ..	<b>978</b>	<b>222</b>	<b>30</b>	<b>156</b>	<b>638</b>	<b>154</b>	<b>254</b>	<b>399</b>	<b>289</b>	<b>36</b>
<b>Powiat ciechanowski</b> .....	<b>141</b>	<b>36</b>	<b>7</b>	<b>28</b>	<b>95</b>	<b>11</b>	<b>51</b>	<b>57</b>	<b>33</b>	<b>—</b>
Gmina miejska: <i>Urban gmina:</i>										
Ciechanów .....	21	3	—	4	14	3	19	2	—	—
Gmina miejsko-wiejska: <i>Urban-rural gmina:</i>										
Głinojeck .....	15	6	2	2	11	—	7	6	2	—
Gminy wiejskie: <i>Rural gminas:</i>										
Ciechanów .....	15	4	—	6	8	1	6	6	3	—
Gołymin-Ośrodek .....	15	4	2	5	7	1	5	7	3	—
Grudusk .....	15	5	—	—	14	1	6	5	4	—
Ojrzeń .....	15	4	1	5	8	1	2	6	7	—
Opinogóra Górna .....	15	5	1	3	11	—	2	13	—	—
Regimin .....	15	4	—	2	11	2	—	7	8	—
Sońsk .....	15	1	1	1	11	2	4	5	6	—
<b>Powiat gostyniński</b> .....	<b>75</b>	<b>22</b>	<b>3</b>	<b>9</b>	<b>47</b>	<b>16</b>	<b>25</b>	<b>27</b>	<b>18</b>	<b>5</b>
Gmina miejska: <i>Urban gmina:</i>										
Gostynin .....	15	5	1	2	6	6	9	6	—	—
Gminy wiejskie: <i>Rural gminas:</i>										
Gostynin .....	15	3	—	2	11	2	8	4	2	1
Pacyna .....	15	4	—	2	11	2	—	8	5	2
Sanniki .....	15	7	1	1	9	4	4	5	6	—
Szczawin Kościelny .....	15	3	1	2	10	2	4	4	5	2
<b>Powiat mławski</b> .....	<b>156</b>	<b>30</b>	<b>5</b>	<b>30</b>	<b>104</b>	<b>17</b>	<b>31</b>	<b>65</b>	<b>58</b>	<b>2</b>
Gmina miejska: <i>Urban gmina:</i>										
Mława .....	21	4	—	4	16	1	17	4	—	—
Gminy wiejskie: <i>Rural gminas:</i>										
Dzierzgowo .....	15	1	2	2	10	1	2	6	7	—
Lipowiec Kościelny .....	15	—	—	3	11	1	2	3	10	—
Radzanów .....	15	3	—	2	8	5	—	9	5	1
Strzegowo .....	15	3	—	2	12	1	3	6	6	—
Stupsk .....	15	8	—	1	12	2	1	13	1	—
Szreńsk .....	15	4	2	5	5	3	2	6	6	1
Szydłowo .....	15	2	—	4	9	2	2	7	6	—
Wieżfnia Kościelna .....	15	2	1	4	10	—	1	7	7	—
Wiśniewo .....	15	3	—	3	11	1	1	4	10	—

<sup>a</sup> Bez radnych rad miast w miastach na prawach powiatu.<sup>a</sup> Excluding city councils councillors in cities with powiat status.

TABL. 2 (13). **RADNI RAD GMIN<sup>a</sup> WEDŁUG PŁCI, WIEKU I POZIOMU WYKSZTAŁCENIA W 2011 R. (cd.)**  
Stan w dniu 31 XII  
**COUNCILLORS OF GMINA COUNCILS<sup>a</sup> BY SEX, AGE AND EDUCATIONAL LEVEL IN 2011 (cont.)**  
As of 31 XII

WYSZCZEGÓLNIENIE <i>SPECIFICATION</i>	Ogółem <i>Total</i>	W tym kobiety <i>Of which women</i>	Z liczby ogółem — w wieku <i>Of total number — at age</i>				Z liczby ogółem — z wykształceniem <i>Of total number — with education</i>			
			18—29 lat	30—39	40—59	60 lat i więcej <i>and more</i>	wyższym <i>tertiary</i>	średnim i policealnym <i>secondary and post-secondary</i>	zasadniczym zawodowym <i>basic vocational</i>	gimnazjalnym i podstawowym <i>lower secondary and primary</i>
<b>PODREGION (SUBREGION) CIECHANOWSKO-PŁOCKI (cd.) (cont.)</b>										
<b>Powiat płocki .....</b>	<b>225</b>	<b>50</b>	<b>5</b>	<b>38</b>	<b>141</b>	<b>41</b>	<b>56</b>	<b>96</b>	<b>65</b>	<b>8</b>
Gminy miejsko-wiejskie: <i>Urban-rural gminas:</i>										
Drobin .....	15	3	—	4	9	2	6	6	2	1
Gąbin .....	15	5	—	—	13	2	4	5	6	—
Wyszogród .....	15	2	—	2	9	4	4	6	5	—
Gminy wiejskie: <i>Rural gminas:</i>										
Bielsk .....	15	2	—	4	8	3	3	8	3	1
Bodzanów .....	15	3	—	3	9	3	4	7	4	—
Brudzeń Duży .....	15	5	—	5	9	1	8	5	1	1
Bulkowo .....	15	2	—	5	9	1	2	3	8	2
Łąck .....	15	6	—	3	8	4	3	6	4	2
Mała Wieś .....	15	2	1	4	7	3	4	7	4	—
Nowy Duninów .....	15	1	—	1	11	3	1	8	6	—
Radzanowo .....	15	4	—	2	11	2	6	2	7	—
Stubice .....	15	6	2	3	8	2	5	7	3	—
Stupno .....	15	4	—	1	7	7	4	7	3	1
Stara Biała .....	15	1	—	1	11	3	—	11	4	—
Staroźreby .....	15	4	2	—	12	1	2	8	5	—
<b>Powiat płoński .....</b>	<b>186</b>	<b>41</b>	<b>5</b>	<b>24</b>	<b>120</b>	<b>37</b>	<b>43</b>	<b>83</b>	<b>50</b>	<b>10</b>
Gminy miejskie: <i>Urban gminas:</i>										
Płońsk .....	21	10	1	5	8	7	16	5	—	—
Raciąż .....	15	1	2	4	7	2	5	9	1	—
Gminy wiejskie: <i>Rural gminas:</i>										
Baboszewo .....	15	3	—	—	11	4	2	8	3	2
Czerwińsk nad Wisłą .....	15	2	—	2	11	2	1	12	2	—
Dzierżążnia .....	15	8	—	1	10	4	2	7	6	—
Joniec .....	15	1	1	3	8	3	2	5	8	—
Naruszewo .....	15	1	—	3	10	2	2	4	6	3
Nowe Miasto .....	15	3	—	2	12	1	1	9	5	—
Płońsk .....	15	4	—	1	11	3	4	5	6	—
Raciąż .....	15	2	1	1	9	4	3	5	4	3
Sochocin .....	15	5	—	2	11	2	4	7	2	2
Zaluski .....	15	1	—	—	12	3	1	7	7	—

<sup>a</sup> Bez radnych rad miast w miastach na prawach powiatu.

<sup>a</sup> Excluding city councils councillors in cities with powiat status.

TABL. 2 (13). RADNI RAD GMIN<sup>a</sup> WEDŁUG PŁCI, WIEKU I POZIOMU WYKSZTAŁCENIA W 2011 R. (cd.)

Stan w dniu 31 XII

COUNCILLORS OF GMINA COUNCILS<sup>a</sup> BY SEX, AGE AND EDUCATIONAL LEVEL IN 2011 (cont.)

As of 31 XII

WYSZCZEGÓLNIENIE SPECIFICATION	Ogółem Total	W tym kobiety Of which women	Z liczby ogółem — w wieku Of total number — at age				Z liczby ogółem — z wykształceniem Of total number — with education			
			18—29 lat	30—39	40—59	60 lat i więcej and more	wyższym tertiary	średnim i policealnym secondary and post-secondary	zasadniczym zawodowym basic vocational	gimnazjalnym i podstawowym lower secondary and primary
<b>PODREGION (SUBREGION) CIECHANOWSKO-PŁOCKI (dok.) (cont.)</b>										
<b>Powiat sierpecki .....</b>	<b>105</b>	<b>28</b>	<b>3</b>	<b>12</b>	<b>73</b>	<b>17</b>	<b>27</b>	<b>41</b>	<b>32</b>	<b>5</b>
Gmina miejska: <i>Urban gmina:</i>										
Sierpc .....	15	2	—	—	9	6	12	3	—	—
Gminy wiejskie: <i>Rural gminas:</i>										
Gozdowo .....	15	3	3	3	7	2	5	8	1	1
Mochowo .....	15	5	—	3	10	2	1	6	8	—
Rościszewo .....	15	4	—	3	9	3	1	6	7	1
Sierpc .....	15	6	—	2	12	1	3	10	2	—
Szczutowo .....	15	1	—	—	14	1	2	3	10	—
Zawidz .....	15	7	—	1	12	2	3	5	4	3
<b>Powiat żuromiński .....</b>	<b>90</b>	<b>15</b>	<b>2</b>	<b>15</b>	<b>58</b>	<b>15</b>	<b>21</b>	<b>30</b>	<b>33</b>	<b>6</b>
Gminy miejsko-wiejskie: <i>Urban-rural gminas:</i>										
Bieżeń .....	15	2	2	3	8	2	5	6	4	—
Żuromin .....	15	3	—	1	11	3	8	5	2	—
Gminy wiejskie: <i>Rural gminas:</i>										
Kuczbork-Osada .....	15	3	—	4	9	2	4	3	7	1
Lubowidz .....	15	1	—	1	11	3	3	5	6	1
Lutocin .....	15	2	—	3	7	5	—	5	6	4
Siemiatkowo .....	15	4	—	3	12	—	1	6	8	—
<b>PODREGION (SUBREGION) OSTROŁĘCKO-SIEDLECKI</b>	<b>1349</b>	<b>315</b>	<b>76</b>	<b>229</b>	<b>892</b>	<b>152</b>	<b>325</b>	<b>543</b>	<b>411</b>	<b>70</b>
<b>Powiat łosicki .....</b>	<b>90</b>	<b>21</b>	<b>6</b>	<b>12</b>	<b>59</b>	<b>13</b>	<b>19</b>	<b>46</b>	<b>20</b>	<b>5</b>
Gmina miejsko-wiejska: <i>Urban-rural gmina:</i>										
Łosice .....	15	7	1	3	8	3	4	11	—	—
Gminy wiejskie: <i>Rural gminas:</i>										
Huszlew .....	15	2	3	—	11	1	2	7	4	2
Olszanka .....	15	2	—	4	8	3	2	7	4	2
Platerów .....	15	1	1	—	12	2	2	9	4	—
Sarnaki .....	15	5	—	1	10	4	5	6	3	1
Stara Kornica .....	15	4	1	4	10	—	4	6	5	—
<b>Powiat makowski .....</b>	<b>149</b>	<b>36</b>	<b>14</b>	<b>25</b>	<b>92</b>	<b>18</b>	<b>40</b>	<b>55</b>	<b>45</b>	<b>9</b>
Gmina miejska: <i>Urban gmina:</i>										
Maków Mazowiecki .....	15	2	—	2	12	1	6	6	2	1
Gmina miejsko-wiejska: <i>Urban-rural gmina:</i>										
Różan .....	15	4	4	2	8	1	7	5	2	1

<sup>a</sup> Bez radnych rad miast w miastach na prawach powiatu.<sup>a</sup> Excluding city councils councillors in cities with powiat status.



TABL. 2 (13). RADNI RAD GMIN<sup>a</sup> WEDŁUG PŁCI, WIEKU I POZIOMU WYKSZTAŁCENIA W 2011 R. (cd.)  
Stan w dniu 31 XII  
COUNCILLORS OF GMINA COUNCILS<sup>a</sup> BY SEX, AGE AND EDUCATIONAL LEVEL IN 2011 (cont.)  
As of 31 XII

WYSZCZEGÓLNIENIE SPECIFICATION	Ogółem Total	W tym kobiety Of which women	Z liczby ogółem — w wieku Of total number — at age				Z liczby ogółem — z wykształceniem Of total number — with education			
			18—29 lat	30—39	40—59	60 lat i więcej and more	wyższym tertiary	średnim i policealnym secondary and post-secondary	zasadniczym zawodowym basic vocational	gimnazjalnym i podstawowym lower secondary and primary
<b>PODREGION (SUBREGION)</b>										
<b>OSTROŁĘCKO-SIEDLECKI (cd.) (cont.)</b>										
<b>Powiat makowski (dok.) (cont.)</b>										
Gminy wiejskie: <i>Rural gminas:</i>										
Czerwonka.....	15	4	2	1	11	1	—	5	10	—
Karniewo.....	15	7	1	3	10	1	5	6	4	—
Krasnosielc.....	15	3	1	4	8	2	9	4	2	—
Młynarze.....	15	4	1	2	10	2	2	5	5	3
Ploniawy-Bramura.....	14	3	—	6	7	1	5	5	4	—
Rzewnie.....	15	3	3	2	6	4	1	6	6	2
Sypniewo.....	15	4	1	3	11	—	3	7	4	1
Szelków.....	15	2	1	—	9	5	2	6	6	1
<b>Powiat ostrołęcki.....</b>	<b>163</b>	<b>33</b>	<b>8</b>	<b>31</b>	<b>110</b>	<b>14</b>	<b>38</b>	<b>52</b>	<b>63</b>	<b>10</b>
Gmina miejsko-wiejska: <i>Urban-rural gmina:</i>										
Myszyniec.....	14	3	1	3	9	1	3	6	5	—
Gminy wiejskie: <i>Rural gminas:</i>										
Baranowo.....	15	3	—	1	13	1	2	5	8	—
Czarnia.....	15	2	—	3	10	2	3	—	8	4
Czerwin.....	14	5	—	7	7	—	5	4	5	—
Goworowo.....	15	6	2	3	9	1	6	5	4	—
Kadzidło.....	15	—	3	3	9	—	4	5	6	—
Lelis.....	15	2	—	3	10	2	5	7	2	1
Łyse.....	15	5	2	3	9	1	2	5	8	—
Olszewo-Borki.....	15	2	—	2	10	3	2	7	5	1
Rzekuń.....	15	3	—	3	12	—	5	2	6	2
Troszyn.....	15	2	—	—	12	3	1	6	6	2
<b>Powiat ostrowski.....</b>	<b>171</b>	<b>35</b>	<b>8</b>	<b>27</b>	<b>125</b>	<b>11</b>	<b>36</b>	<b>64</b>	<b>57</b>	<b>14</b>
Gmina miejska: <i>Urban gmina:</i>										
Ostrów Mazowiecka.....	21	4	1	—	17	3	7	14	—	—
Gmina miejsko-wiejska: <i>Urban-rural gmina:</i>										
Brok.....	15	4	1	2	12	—	2	8	5	—
Gminy wiejskie: <i>Rural gminas:</i>										
Andrzejewo.....	15	2	1	2	10	2	4	1	6	4
Boguty-Pianki.....	15	2	1	2	11	1	1	5	7	2
Małkinia Góra.....	15	3	—	3	11	1	10	5	—	—
Nur.....	15	2	—	6	9	—	2	3	10	—
Ostrów Mazowiecka.....	15	4	1	1	13	—	3	10	2	—
Stary Lubotyń.....	15	2	—	2	10	3	1	3	8	3
Szulborze Wielkie.....	15	5	1	2	12	—	2	3	6	4
Wąsowo.....	15	5	1	5	9	—	2	7	6	—
Zaręby Kościelne.....	15	2	1	2	11	1	2	5	7	1

<sup>a</sup> Bez radnych rad miast w miastach na prawach powiatu.

<sup>a</sup> Excluding city councils councillors in cities with powiat status.

TABL. 2 (13). RADNI RAD GMIN<sup>a</sup> WEDŁUG PŁCI, WIEKU I POZIOMU WYKSZTAŁCENIA W 2011 R. (cd.)  
Stan w dniu 31 XII  
COUNCILLORS OF GMINA COUNCILS<sup>a</sup> BY SEX, AGE AND EDUCATIONAL LEVEL IN 2011 (cont.)  
As of 31 XII

WYSZCZEGÓLNIENIE SPECIFICATION	Ogółem Total	W tym kobiety Of which women	Z liczby ogółem — w wieku Of total number — at age				Z liczby ogółem — z wykształceniem Of total number — with education			
			18—29 lat	30—39	40—59	60 lat i więcej and more	wyższym tertiary	średnim i policealnym secondary and post-secondary	zasadniczym zawodowym basic vocational	gimnazjalnym i podstawowym lower secondary and primary
<b>PODREGION (SUBREGION) OSTROŁĘCKO-SIEDLECKI (cd.) (cont.)</b>										
<b>Powiat przasnyski .....</b>	<b>105</b>	<b>27</b>	<b>3</b>	<b>11</b>	<b>76</b>	<b>15</b>	<b>26</b>	<b>46</b>	<b>28</b>	<b>5</b>
Gmina miejska: <i>Urban gmina:</i>										
Przasnysz .....	15	3	—	1	13	1	10	5	—	—
Gmina miejsko-wiejska: <i>Urban-rural gmina:</i>										
Chorzele .....	15	2	—	2	11	2	4	6	5	—
Gminy wiejskie: <i>Rural gminas:</i>										
Czernice Borowe .....	15	—	3	2	7	3	5	4	5	1
Jednorożec .....	15	3	—	—	13	2	—	10	5	—
Krasne .....	15	6	—	2	12	1	2	5	7	1
Krzynowłoga Mała .....	15	7	—	2	11	2	—	9	5	1
Przasnysz .....	15	6	—	2	9	4	5	7	1	2
<b>Powiat pułtuski .....</b>	<b>111</b>	<b>30</b>	<b>6</b>	<b>16</b>	<b>69</b>	<b>20</b>	<b>35</b>	<b>50</b>	<b>22</b>	<b>4</b>
Gmina miejsko-wiejska: <i>Urban-rural gmina:</i>										
Pułtusk .....	21	3	1	2	13	5	13	7	1	—
Gminy wiejskie: <i>Rural gminas:</i>										
Gzy .....	15	5	1	1	9	4	4	7	2	2
Obryte .....	15	1	—	3	11	1	3	8	4	—
Pokrzywnica .....	15	6	1	2	9	3	3	8	3	1
Świercze .....	15	6	—	2	10	3	4	6	5	—
Winnica .....	15	4	1	2	9	3	4	6	5	—
Zatory .....	15	5	2	4	8	1	4	8	2	1
<b>Powiat siedlecki .....</b>	<b>195</b>	<b>44</b>	<b>13</b>	<b>46</b>	<b>117</b>	<b>19</b>	<b>47</b>	<b>81</b>	<b>59</b>	<b>8</b>
Gmina miejsko-wiejska: <i>Urban-rural gmina:</i>										
Mordy .....	15	6	2	3	10	—	6	8	1	—
Gminy wiejskie: <i>Rural gminas:</i>										
Domanice .....	15	7	2	6	6	1	5	4	6	—
Korczew .....	15	4	—	3	11	1	4	3	7	1
Kotuń .....	15	6	2	4	7	2	7	5	3	—
Mokobody .....	15	1	—	2	11	2	—	3	11	1
Paprotnia .....	15	2	2	4	8	1	4	9	2	—
Przesmyki .....	15	1	1	4	9	1	1	5	8	1
Siedlce .....	15	3	—	1	9	5	8	4	2	1
Skórzec .....	15	1	1	2	10	2	2	6	5	2
Suchożebry .....	15	2	—	5	8	2	1	8	5	1
Wiśniew .....	15	5	1	4	10	—	2	8	5	—
Wodynie .....	15	3	1	3	11	—	2	11	2	—
Zbuczyn .....	15	3	1	5	7	2	5	7	2	1

<sup>a</sup> Bez radnych rad miast w miastach na prawach powiatu.

<sup>a</sup> Excluding city councils councillors in cities with powiat status.

TABL. 2 (13). RADNI RAD GMIN<sup>a</sup> WEDŁUG PŁCI, WIEKU I POZIOMU WYKSZTAŁCENIA W 2011 R. (cd.)  
Stan w dniu 31 XII  
COUNCILLORS OF GMINA COUNCILS<sup>a</sup> BY SEX, AGE AND EDUCATIONAL LEVEL IN 2011 (cont.)  
As of 31 XII

WYSZCZEGÓLNIENIE SPECIFICATION	Ogółem Total	W tym kobiety Of which women	Z liczby ogółem — w wieku Of total number — at age				Z liczby ogółem — z wykształceniem Of total number — with education			
			18—29 lat	30—39	40—59	60 lat i więcej and more	wyższym tertiary	średnim i policealnym secondary and post-secondary	zasadniczym zawodowym basic vocational	gimnazjalnym i podstawowym lower secondary and primary
<b>PODREGION (SUBREGION) OSTROŁĘCKO-SIEDLECKI (dok.) (cont.)</b>										
<b>Powiat sokołowski .....</b>	<b>134</b>	<b>27</b>	<b>4</b>	<b>24</b>	<b>90</b>	<b>16</b>	<b>31</b>	<b>44</b>	<b>56</b>	<b>3</b>
Gmina miejska: <i>Urban gmina:</i>										
Sokołów Podlaski.....	15	4	1	3	9	2	10	3	2	—
Gmina miejsko-wiejska: <i>Urban-rural gmina:</i>										
Kosów Lacki.....	15	5	—	3	11	1	2	4	9	—
Gminy wiejskie: <i>Rural gminas:</i>										
Bielany.....	15	2	—	—	14	1	1	13	1	—
Ceranów.....	15	3	1	3	9	2	1	8	5	1
Jabłonna Lacka.....	15	—	2	1	10	2	2	2	11	—
Repki.....	15	1	—	1	11	3	1	2	12	—
Sabnie.....	15	3	—	3	9	3	3	2	8	2
Sokołów Podlaski.....	15	5	—	5	9	1	5	7	3	—
Sterdyń.....	14	4	—	5	8	1	6	3	5	—
<b>Powiat węgrowski .....</b>	<b>135</b>	<b>36</b>	<b>9</b>	<b>20</b>	<b>91</b>	<b>15</b>	<b>36</b>	<b>55</b>	<b>38</b>	<b>6</b>
Gmina miejska: <i>Urban gmina:</i>										
Węgrów.....	15	2	—	3	8	4	10	4	1	—
Gmina miejsko-wiejska: <i>Urban-rural gmina:</i>										
Łochów.....	15	2	—	1	12	2	5	8	1	1
Gminy wiejskie: <i>Rural gminas:</i>										
Grębków.....	15	4	1	2	12	—	2	8	4	1
Korytnica.....	15	4	4	3	7	1	4	5	6	—
Liw.....	15	5	—	1	12	2	4	7	4	—
Miedzna.....	15	5	—	4	9	2	1	6	8	—
Sadowne.....	15	2	—	2	11	2	4	5	4	2
Stoczek.....	15	4	1	1	12	1	3	6	5	1
Wierzbo.....	15	8	3	3	8	1	3	6	5	1
<b>Powiat wyszkowski .....</b>	<b>96</b>	<b>26</b>	<b>5</b>	<b>17</b>	<b>63</b>	<b>11</b>	<b>17</b>	<b>50</b>	<b>23</b>	<b>6</b>
Gmina miejsko-wiejska: <i>Urban-rural gmina:</i>										
Wyszków.....	21	3	1	2	15	3	7	12	2	—
Gminy wiejskie: <i>Rural gminas:</i>										
Brańszczyk.....	15	5	—	3	11	1	1	8	6	—
Długosiodło.....	15	7	1	4	8	2	4	4	3	4
Rząśnik.....	15	4	2	2	10	1	2	9	4	—
Somianka.....	15	4	—	4	10	1	1	10	4	—
Zabrodzie.....	15	3	1	2	9	3	2	7	4	2

<sup>a</sup> Bez radnych rad miast w miastach na prawach powiatu.

<sup>a</sup> Excluding city councils councillors in cities with powiat status.

TABL. 2 (13). RADNI RAD GMIN<sup>a</sup> WEDŁUG PŁCI, WIEKU I POZIOMU WYKSZTAŁCENIA W 2011 R. (cd.)  
Stan w dniu 31 XII  
COUNCILLORS OF GMINA COUNCILS<sup>a</sup> BY SEX, AGE AND EDUCATIONAL LEVEL IN 2011 (cont.)  
As of 31 XII

WYSZCZEGÓLNIENIE SPECIFICATION	Ogółem Total	W tym kobiety Of which women	Z liczby ogółem — w wieku Of total number — at age				Z liczby ogółem — z wykształceniem Of total number — with education			
			18—29 lat	30—39	40—59	60 lat i więcej and more	wyższym tertiary	średnim i policealnym secondary and post-secondary	zasadniczym zawodowym basic vocational	gimnazjalnym i podstawowym lower secondary and primary
<b>PODREGION (SUBREGION)</b>										
<b>RADOMSKI</b> .....	<b>762</b>	<b>188</b>	<b>31</b>	<b>125</b>	<b>498</b>	<b>108</b>	<b>217</b>	<b>315</b>	<b>199</b>	<b>31</b>
<b>Powiat białobrzeski</b> .....	<b>90</b>	<b>14</b>	<b>4</b>	<b>24</b>	<b>52</b>	<b>10</b>	<b>25</b>	<b>28</b>	<b>28</b>	<b>9</b>
Gminy miejsko-wiejskie: <i>Urban-rural gminas:</i>										
Białobrzegi .....	15	3	—	2	12	1	8	5	1	1
Wyśmierzyce .....	15	3	1	5	8	1	4	3	8	—
Gminy wiejskie: <i>Rural gminas:</i>										
Promna .....	15	—	1	2	8	4	3	6	5	1
Radzanów .....	15	1	—	8	6	1	2	3	8	2
Stara Błotnica .....	15	2	2	1	10	2	2	6	4	3
Stromiec .....	15	5	—	6	8	1	6	5	2	2
<b>Powiat kozienicki</b> .....	<b>111</b>	<b>33</b>	<b>5</b>	<b>12</b>	<b>72</b>	<b>22</b>	<b>35</b>	<b>43</b>	<b>26</b>	<b>7</b>
Gmina miejsko-wiejska: <i>Urban-rural gmina:</i>										
Kozienice .....	21	8	—	3	12	6	16	5	—	—
Gminy wiejskie: <i>Rural gminas:</i>										
Garbatka-Letnisko .....	15	4	—	2	7	6	6	6	3	—
Głowaczów .....	15	6	1	1	11	2	3	7	3	2
Gniewoszków .....	15	3	1	2	10	2	3	5	5	2
Grabów nad Pilicą .....	15	3	2	1	11	1	2	5	6	2
Magnuszew .....	15	5	—	1	13	1	2	7	5	1
Sieciechów .....	15	4	1	2	8	4	3	8	4	—
<b>Powiat lipski</b> .....	<b>90</b>	<b>28</b>	<b>—</b>	<b>19</b>	<b>59</b>	<b>12</b>	<b>26</b>	<b>44</b>	<b>20</b>	<b>—</b>
Gmina miejsko-wiejska: <i>Urban-rural gmina:</i>										
Lipsko .....	15	3	—	3	11	1	7	6	2	—
Gminy wiejskie: <i>Rural gminas:</i>										
Chotcza .....	15	5	—	6	8	1	2	10	3	—
Ciepielów .....	15	3	—	4	10	1	1	7	7	—
Rzecznów .....	15	8	—	2	10	3	4	10	1	—
Sienno .....	15	2	—	1	10	4	7	3	5	—
Solec nad Wisłą .....	15	7	—	3	10	2	5	8	2	—
<b>Powiat przysuski</b> .....	<b>120</b>	<b>28</b>	<b>5</b>	<b>18</b>	<b>87</b>	<b>10</b>	<b>33</b>	<b>53</b>	<b>27</b>	<b>7</b>
Gmina miejsko-wiejska: <i>Urban-rural gmina:</i>										
Przysucha .....	15	2	—	2	12	1	7	5	3	—
Gminy wiejskie: <i>Rural gminas:</i>										
Borkowice .....	15	6	—	2	10	3	3	11	1	—
Gielniów .....	15	4	—	2	12	1	6	3	4	2
Klów .....	15	2	3	2	9	1	2	13	—	—
Odrzywół .....	15	5	1	1	13	—	5	6	4	—
Potworów .....	15	1	—	3	11	1	1	3	8	3
Rusinów .....	15	5	1	3	10	1	6	4	3	2
Wieniawa .....	15	3	—	3	10	2	3	8	4	—

<sup>a</sup> Bez radnych rad miast w miastach na prawach powiatu.

<sup>a</sup> Excluding city councils councillors in cities with powiat status.

TABL. 2 (13). RADNI RAD GMIN<sup>a</sup> WEDŁUG PŁCI, WIEKU I POZIOMU WYKSZTAŁCENIA W 2011 R. (cd.)  
Stan w dniu 31 XII  
COUNCILLORS OF GMINA COUNCILS<sup>a</sup> BY SEX, AGE AND EDUCATIONAL LEVEL IN 2011 (cont.)  
As of 31 XII

WYSZCZEGÓLNIENIE SPECIFICATION	Ogółem Total	W tym kobiety Of which women	Z liczby ogółem — w wieku Of total number — at age				Z liczby ogółem — z wykształceniem Of total number — with education			
			18—29 lat	30—39	40—59	60 lat i więcej and more	wyższym tertiary	średnim i policealnym secondary and post-secondary	zasadniczym zawodowym basic vocational	gimnazjalnym i podstawowym lower secondary and primary
<b>PODREGION (SUBREGION) RADOMSKI (dok.) (cont.)</b>										
<b>Powiat radomski</b> .....	<b>201</b>	<b>49</b>	<b>11</b>	<b>28</b>	<b>120</b>	<b>42</b>	<b>62</b>	<b>84</b>	<b>50</b>	<b>5</b>
Gmina miejska: <i>Urban gmina:</i>										
Pionki.....	21	5	1	2	13	5	13	7	1	—
Gminy miejsko-wiejskie: <i>Urban-rural gminas:</i>										
Ilża.....	15	3	1	1	11	2	5	7	3	—
Skaryszew.....	15	6	1	2	11	1	8	5	2	—
Gminy wiejskie: <i>Rural gminas:</i>										
Gózd.....	15	2	—	2	5	8	3	8	2	2
Jastrzębia.....	15	2	1	4	6	4	5	3	7	—
Jedlińsk.....	15	4	1	2	12	—	3	5	7	—
Jedlnia-Letnisko.....	15	6	1	4	9	1	5	7	3	—
Kowala.....	15	4	—	2	12	1	5	4	5	1
Pionki.....	15	4	2	2	9	2	3	10	2	—
Przytyk.....	15	2	—	4	7	4	4	7	3	1
Wierzbica.....	15	4	—	2	9	4	3	8	4	—
Wolanów.....	15	3	3	1	4	7	5	4	5	1
Zakrzew.....	15	4	—	—	12	3	—	9	6	—
<b>Powiat szydłowiecki</b> .....	<b>75</b>	<b>20</b>	<b>4</b>	<b>11</b>	<b>51</b>	<b>9</b>	<b>22</b>	<b>25</b>	<b>25</b>	<b>3</b>
Gmina miejsko-wiejska: <i>Urban-rural gmina:</i>										
Szydłowiec.....	15	4	—	3	10	2	10	4	1	—
Gminy wiejskie: <i>Rural gminas:</i>										
Chlewiska.....	15	5	—	4	9	2	5	6	4	—
Jastrząb.....	15	2	1	1	10	3	3	8	4	—
Mirów.....	15	3	2	1	12	—	2	2	10	1
Orońsko.....	15	6	1	2	10	2	2	5	6	2
<b>Powiat zwoleński</b> .....	<b>75</b>	<b>16</b>	<b>2</b>	<b>13</b>	<b>57</b>	<b>3</b>	<b>14</b>	<b>38</b>	<b>23</b>	<b>—</b>
Gmina miejsko-wiejska: <i>Urban-rural gmina:</i>										
Zwoleń.....	15	2	—	3	12	—	7	6	2	—
Gminy wiejskie: <i>Rural gminas:</i>										
Kazanów.....	15	2	1	5	9	—	3	8	4	—
Policzna.....	15	4	—	1	11	3	1	10	4	—
Przyłęk.....	15	5	1	1	13	—	3	6	6	—
Tczów.....	15	3	—	3	12	—	—	8	7	—
<b>PODREGION (SUBREGION) WARSZAWSKI WSCHODNI</b>	<b>920</b>	<b>272</b>	<b>57</b>	<b>188</b>	<b>542</b>	<b>133</b>	<b>367</b>	<b>361</b>	<b>178</b>	<b>14</b>
<b>Powiat garwoliński</b> .....	<b>210</b>	<b>49</b>	<b>13</b>	<b>48</b>	<b>128</b>	<b>21</b>	<b>68</b>	<b>77</b>	<b>61</b>	<b>4</b>
Gminy miejskie: <i>Urban gminas:</i>										
Garwolin.....	15	3	—	3	9	3	11	3	1	—
Łaskarzew.....	15	7	1	3	9	2	7	5	3	—

<sup>a</sup> Bez radnych rad miast w miastach na prawach powiatu.

<sup>a</sup> Excluding city councils councillors in cities with powiat status.

TABL. 2 (13). RADNI RAD GMIN<sup>a</sup> WEDŁUG PŁCI, WIEKU I POZIOMU WYKSZTAŁCENIA W 2011 R. (cd.)  
Stan w dniu 31 XII  
COUNCILLORS OF GMINA COUNCILS<sup>a</sup> BY SEX, AGE AND EDUCATIONAL LEVEL IN 2011 (cont.)  
As of 31 XII

WYSZCZEGÓLNIENIE SPECIFICATION	Ogółem Total	W tym kobiety Of which women	Z liczby ogółem — w wieku Of total number — at age				Z liczby ogółem — z wykształceniem Of total number — with education			
			18—29 lat	30—39	40—59	60 lat i więcej and more	wyższym tertiary	średnim i policealnym secondary and post-secondary	zasadniczym zawodowym basic vocational	gimnazjalnym i podstawowym lower secondary and primary
<b>PODREGION (SUBREGION)</b>										
<b>WARSZAWSKI WSCHODNI (cd.) (cont.)</b>										
<b>Powiat garwoliński (dok.) (cont.)</b>										
Gminy miejsko-wiejskie: Urban-rural gminas:										
Pilawa .....	15	4	2	4	9	—	6	9	—	—
Żelechów .....	15	5	1	3	11	—	6	4	5	—
Gminy wiejskie: Rural gminas:										
Borowie .....	15	6	2	5	8	—	6	7	2	—
Garwolin .....	15	5	1	5	6	3	6	5	4	—
Górzno .....	15	1	2	—	13	—	2	8	5	—
Łaskarzew .....	15	5	—	4	10	1	4	2	8	1
Maciejowice .....	15	4	1	8	5	1	2	8	5	—
Miastków Kościelny .....	15	1	—	2	11	2	2	4	6	3
Parysów .....	15	3	—	2	12	1	—	7	8	—
Sobolew .....	15	3	1	3	7	4	8	3	4	—
Trojanów .....	15	2	—	2	11	2	2	9	4	—
Wilga .....	15	—	2	4	7	2	6	3	6	—
<b>Powiat legionowski</b>	<b>83</b>	<b>25</b>	<b>4</b>	<b>24</b>	<b>44</b>	<b>11</b>	<b>37</b>	<b>34</b>	<b>12</b>	<b>—</b>
Gmina miejska: Urban gmina:										
Legionowo .....	23	6	3	8	8	4	16	6	1	—
Gmina miejsko-wiejska: Urban-rural gmina:										
Serock .....	15	5	—	5	8	2	5	5	5	—
Gminy wiejskie: Rural gminas:										
Jabonna .....	15	9	1	3	10	1	5	9	1	—
Nieporęt .....	15	3	—	4	8	3	7	5	3	—
Wieliszew .....	15	2	—	4	10	1	4	9	2	—
<b>Powiat miński</b>	<b>201</b>	<b>61</b>	<b>13</b>	<b>41</b>	<b>119</b>	<b>28</b>	<b>79</b>	<b>83</b>	<b>39</b>	<b>—</b>
Gminy miejskie: Urban gminas:										
Mińsk Mazowiecki .....	21	4	2	4	9	6	17	3	1	—
Sulejów .....	15	3	1	2	9	3	10	4	1	—
Gminy miejsko-wiejskie: Urban-rural gminas:										
Halinów .....	15	5	1	6	7	1	8	6	1	—
Kaluszyn .....	15	7	—	4	5	6	3	9	3	—
Gminy wiejskie: Rural gminas:										
Ceglów .....	15	4	2	3	9	1	8	4	3	—
Dębe Wielkie .....	15	8	1	5	9	—	9	5	1	—
Dobre .....	15	2	—	3	10	2	2	6	7	—
Jakubów .....	15	6	1	6	6	2	2	10	3	—
Łatowicz .....	15	4	—	2	11	2	3	5	7	—
Mińsk Mazowiecki .....	15	6	2	2	10	1	6	6	3	—
Mrozy .....	15	4	2	1	9	3	5	6	4	—
Siennica .....	15	6	1	2	11	1	6	9	—	—
Stanisławów .....	15	2	—	1	14	—	—	10	5	—

<sup>a</sup> Bez radnych rad miast w miastach na prawach powiatu.

<sup>a</sup> Excluding city councils councillors in cities with powiat status.

TABL. 2 (13). RADNI RAD GMIN<sup>a</sup> WEDŁUG PŁCI, WIEKU I POZIOMU WYKSZTAŁCENIA W 2011 R. (cd.)  
Stan w dniu 31 XII  
COUNCILLORS OF GMINA COUNCILS<sup>a</sup> BY SEX, AGE AND EDUCATIONAL LEVEL IN 2011 (cont.)  
As of 31 XII

WYSZCZEGÓLNIENIE SPECIFICATION	Ogółem Total	W tym kobiety Of which women	Z liczby ogółem — w wieku Of total number — at age				Z liczby ogółem — z wykształceniem Of total number — with education			
			18—29 lat	30—39	40—59	60 lat i więcej and more	wyższym tertiary	średnim i policealnym secondary and post-secondary	zasadniczym zawodowym basic vocational	gimnazjalnym i podstawowym lower secondary and primary
<b>PODREGION (SUBREGION) WARSZAWSKI WSCHODNI (dok.) (cont.)</b>										
<b>Powiat nowodworski.....</b>	<b>96</b>	<b>28</b>	<b>6</b>	<b>7</b>	<b>62</b>	<b>21</b>	<b>24</b>	<b>54</b>	<b>16</b>	<b>2</b>
Gmina miejska: <i>Urban gmina:</i>										
Nowy Dwór Mazowiecki.....	21	6	1	2	10	8	8	8	4	1
Gminy miejsko-wiejskie: <i>Urban-rural gminas:</i>										
Nasielsk.....	15	1	—	3	11	1	5	9	1	—
Zakroczym.....	15	7	1	—	9	5	2	9	3	1
Gminy wiejskie: <i>Rural gminas:</i>										
Czosnów.....	15	5	2	—	9	4	4	7	4	—
Leoncin.....	15	4	—	2	12	1	1	11	3	—
Pomiechówek.....	15	5	2	—	11	2	4	10	1	—
<b>Powiat otwocki.....</b>	<b>126</b>	<b>41</b>	<b>4</b>	<b>20</b>	<b>78</b>	<b>24</b>	<b>62</b>	<b>47</b>	<b>14</b>	<b>3</b>
Gminy miejskie: <i>Urban gminas:</i>										
Józefów.....	15	8	—	—	10	5	12	3	—	—
Otwock.....	21	4	—	2	14	5	17	4	—	—
Gmina miejsko-wiejska: <i>Urban-rural gmina:</i>										
Karczew.....	15	9	—	3	8	4	10	5	—	—
Gminy wiejskie: <i>Rural gminas:</i>										
Celestynów.....	15	1	—	3	9	3	4	9	2	—
Kolbiel.....	15	2	2	2	9	2	7	4	2	2
Osieck.....	15	3	1	2	10	2	2	9	3	1
Sobienie-Jeziory.....	15	7	1	4	8	2	4	7	4	—
Wiązowna.....	15	7	—	4	10	1	6	6	3	—
<b>Powiat wołomiński.....</b>	<b>204</b>	<b>68</b>	<b>17</b>	<b>48</b>	<b>111</b>	<b>28</b>	<b>97</b>	<b>66</b>	<b>36</b>	<b>5</b>
Gminy miejskie: <i>Urban gminas:</i>										
Kobyłka.....	15	8	1	4	10	—	10	5	—	—
Marki.....	21	6	2	7	9	3	13	7	1	—
Ząbki.....	21	8	2	5	13	1	14	7	—	—
Zielonka.....	15	4	—	1	10	4	10	5	—	—
Gminy miejsko-wiejskie: <i>Urban-rural gminas:</i>										
Radzymin.....	21	9	1	4	16	—	11	7	3	—
Tłuszcz.....	15	2	1	2	6	6	4	6	4	1
Wołomin.....	21	4	5	5	9	2	11	9	1	—
Gminy wiejskie: <i>Rural gminas:</i>										
Dąbrówka.....	15	5	—	5	7	3	4	1	10	—
Jadów.....	15	4	1	3	8	3	2	8	4	1
Klembów.....	15	5	1	5	7	2	11	3	1	—
Poświętne.....	15	3	1	5	8	1	5	4	5	1
Strachówka.....	15	10	2	2	8	3	2	4	7	2

<sup>a</sup> Bez radnych rad miast w miastach na prawach powiatu.

<sup>a</sup> Excluding city councils councillors in cities with powiat status.

TABL. 2 (13). **RADNI RAD GMIN<sup>a</sup> WEDŁUG PŁCI, WIEKU I POZIOMU WYKSZTAŁCENIA W 2011 R. (cd.)**  
Stan w dniu 31 XII  
**COUNCILLORS OF GMINA COUNCILS<sup>a</sup> BY SEX, AGE AND EDUCATIONAL LEVEL IN 2011 (cont.)**  
As of 31 XII

WYSZCZEGÓLNIENIE <i>SPECIFICATION</i>	Ogółem <i>Total</i>	W tym kobiety <i>Of which women</i>	Z liczby ogółem — w wieku <i>Of total number — at age</i>				Z liczby ogółem — z wykształceniem <i>Of total number — with education</i>			
			18—29 lat	30—39	40—59	60 lat i więcej <i>and more</i>	wyższym <i>tertiary</i>	średnim i policealnym <i>secondary and post-secondary</i>	zasadniczym zawodowym <i>basic vocational</i>	gimnazjalnym i podstawowym <i>lower secondary and primary</i>
<b>PODREGION (SUBREGION)</b>										
<b>WARSZAWSKI ZACHODNI</b>	<b>794</b>	<b>260</b>	<b>33</b>	<b>116</b>	<b>489</b>	<b>156</b>	<b>333</b>	<b>291</b>	<b>154</b>	<b>16</b>
<b>Powiat grodziski</b> .....	<b>96</b>	<b>34</b>	<b>2</b>	<b>14</b>	<b>58</b>	<b>22</b>	<b>49</b>	<b>29</b>	<b>17</b>	<b>1</b>
Gminy miejskie: <i>Urban gminas:</i>										
Milanówek .....	15	11	—	2	8	5	9	6	—	—
Podkowa Leśna .....	15	6	1	2	7	5	15	—	—	—
Gmina miejsko-wiejska: <i>Urban-rural gmina:</i>										
Grodzisk Mazowiecki .....	21	8	—	4	12	5	18	2	1	—
Gminy wiejskie: <i>Rural gminas:</i>										
Baranów .....	15	4	—	5	10	—	3	7	5	—
Jaktorów .....	15	2	1	—	9	5	3	10	1	1
Żabia Wola .....	15	3	—	1	12	2	1	4	10	—
<b>Powiat grójceki</b> .....	<b>156</b>	<b>36</b>	<b>4</b>	<b>22</b>	<b>106</b>	<b>24</b>	<b>43</b>	<b>56</b>	<b>50</b>	<b>7</b>
Gminy miejsko-wiejskie: <i>Urban-rural gminas:</i>										
Grójec .....	21	5	1	5	7	8	9	6	6	—
Mogielnica .....	15	4	3	1	10	1	5	5	5	—
Nowe Miasto nad Pilicą .....	15	2	—	1	13	1	7	4	4	—
Warka .....	15	6	—	2	12	1	8	3	4	—
Gminy wiejskie: <i>Rural gminas:</i>										
Belsk Duży .....	15	2	—	1	9	5	1	7	4	3
Błędów .....	15	3	—	—	15	—	2	3	10	—
Chynów .....	15	1	—	3	10	2	2	11	1	1
Goszczyn .....	15	2	—	2	10	3	1	4	9	1
Jasieniec .....	15	4	—	3	9	3	4	5	4	2
Pniewy .....	15	7	—	4	11	—	4	8	3	—
<b>Powiat piaseczyński</b> .....	<b>110</b>	<b>43</b>	<b>7</b>	<b>13</b>	<b>67</b>	<b>23</b>	<b>55</b>	<b>41</b>	<b>14</b>	<b>—</b>
Gminy miejsko-wiejskie: <i>Urban-rural gminas:</i>										
Góra Kalwaria .....	21	7	1	1	16	3	12	8	1	—
Konstancin-Jeziorna .....	21	9	1	2	14	4	11	8	2	—
Piaseczno .....	23	9	3	2	12	6	11	11	1	—
Tarczyn .....	15	4	—	3	10	2	5	4	6	—
Gminy wiejskie: <i>Rural gminas:</i>										
Lesznowola .....	15	6	1	2	8	4	9	4	2	—
Prądmów .....	15	8	1	3	7	4	7	6	2	—

<sup>a</sup> Bez radnych rad miast w miastach na prawach powiatu.  
<sup>a</sup> Excluding city councils councillors in cities with powiat status.



TABL. 2 (13). RADNI RAD GMIN<sup>a</sup> WEDŁUG PŁCI, WIEKU I POZIOMU WYKSZTAŁCENIA W 2011 R. (dok.)  
Stan w dniu 31 XII  
COUNCILLORS OF GMINA COUNCILS<sup>a</sup> BY SEX, AGE AND EDUCATIONAL LEVEL IN 2011 (cont.)  
As of 31 XII

WYSZCZEGÓLNIENIE SPECIFICATION	Ogółem Total	W tym kobiety Of which women	Z liczby ogółem — w wieku Of total number — at age				Z liczby ogółem — z wykształceniem Of total number — with education			
			18—29 lat	30—39	40—59	60 lat i więcej and more	wyższym tertiary	średnim i policealnym secondary and post-secondary	zasadniczym zawodowym basic vocational	gimnazjalnym i podstawowym lower secondary and primary
<b>PODREGION (SUBREGION) WARSZAWSKI ZACHODNI (dok.) (cont.)</b>										
<b>Powiat pruszkowski</b> .....	<b>108</b>	<b>36</b>	<b>4</b>	<b>17</b>	<b>66</b>	<b>21</b>	<b>74</b>	<b>29</b>	<b>5</b>	—
Gminy miejskie: <i>Urban gminas:</i>										
Piastów .....	21	10	1	5	12	3	16	5	—	—
Pruszków .....	23	5	—	3	14	6	17	6	—	—
Gmina miejsko-wiejska: <i>Urban-rural gmina:</i>										
Brwinów .....	21	6	1	4	10	6	18	3	—	—
Gminy wiejskie: <i>Rural gminas:</i>										
Michałowice .....	15	7	—	3	9	3	9	5	1	—
Nadarzyn .....	15	3	1	2	10	2	7	4	4	—
Raszyn .....	13	5	1	—	11	1	7	6	—	—
<b>Powiat sochaczewski</b> .....	<b>126</b>	<b>40</b>	<b>5</b>	<b>20</b>	<b>77</b>	<b>24</b>	<b>29</b>	<b>53</b>	<b>39</b>	<b>5</b>
Gmina miejska: <i>Urban gmina:</i>										
Sochaczew .....	21	6	2	3	13	3	12	8	1	—
Gminy wiejskie: <i>Rural gminas:</i>										
Brochów .....	15	6	1	2	10	2	1	9	5	—
Ilów .....	15	5	—	2	8	5	1	4	10	—
Młodzieszyn .....	15	5	1	4	9	1	3	4	8	—
Nowa Sucha .....	15	6	—	1	11	3	3	8	4	—
Rybno .....	15	3	1	7	6	1	3	6	5	1
Sochaczew .....	15	3	—	—	9	6	1	8	3	3
Teresin .....	15	6	—	1	11	3	5	6	3	1
<b>Powiat warszawski zachodni</b> .....	<b>117</b>	<b>50</b>	<b>9</b>	<b>19</b>	<b>67</b>	<b>22</b>	<b>57</b>	<b>45</b>	<b>14</b>	<b>1</b>
Gminy miejsko-wiejskie: <i>Urban-rural gminas:</i>										
Blonie .....	21	8	2	4	11	4	12	7	2	—
Łomianki .....	21	7	2	3	11	5	14	6	1	—
Ożarów Mazowiecki .....	15	10	—	2	10	3	4	9	2	—
Gminy wiejskie: <i>Rural gminas:</i>										
Izabelin .....	15	4	1	2	8	4	8	6	1	—
Kampinos .....	15	7	1	2	9	3	6	5	3	1
Leszno .....	15	9	2	2	10	1	8	6	1	—
Stare Babice .....	15	5	1	4	8	2	5	6	4	—
<b>Powiat żyrardowski</b> .....	<b>81</b>	<b>21</b>	<b>2</b>	<b>11</b>	<b>48</b>	<b>20</b>	<b>26</b>	<b>38</b>	<b>15</b>	<b>2</b>
Gmina miejska: <i>Urban gmina:</i>										
Żyrardów .....	21	4	2	2	10	7	14	6	1	—
Gmina miejsko-wiejska: <i>Urban-rural gmina:</i>										
Mszczonów .....	15	2	—	2	10	3	—	13	2	—
Gminy wiejskie: <i>Rural gminas:</i>										
Puszcza Mariańska .....	15	6	—	2	9	4	3	6	4	2
Radziejowice .....	15	6	—	2	9	4	6	6	3	—
Wisitki .....	15	3	—	3	10	2	3	7	5	—

<sup>a</sup> Bez radnych rad miast w miastach na prawach powiatu.  
<sup>a</sup> Excluding city councils councillors in cities with powiat status.

TABL. 3 (14). RADNI RAD POWIATÓW I RAD MIAST W MIASTACH NA PRAWACH POWIATU WEDŁUG PŁCI, WIEKU I POZIOMU WYKSZTAŁCENIA W 2011 R.  
Stan w dniu 31 XII  
COUNCILLORS OF POWIAT COUNCILS AND CITY COUNCILS IN CITIES WITH POWIAT STATUS BY SEX, AGE AND EDUCATIONAL LEVEL IN 2011  
As of 31 XII

WYSZCZEGÓLNIENIE SPECIFICATION	Ogółem Total	W tym kobiety Of which women	Z liczby ogółem — w wieku Of total number — at age				Z liczby ogółem — z wykształceniem Of total number — with education		
			18—29 lat	30—39	40—59	60 lat i więcej and more	wyższym tertiary	średnim i policealnym secondary and post-secondary	zasadniczym zawodowym basic vocational
<b>OGÓŁEM<sup>a</sup></b> <i>TOTAL<sup>a</sup></i>	<b>899</b>	<b>191</b>	<b>28</b>	<b>128</b>	<b>578</b>	<b>165</b>	<b>701</b>	<b>176</b>	<b>22</b>
<b>Podregion (Subregion) ciechanowsko-plocki</b>	<b>159</b>	<b>26</b>	<b>1</b>	<b>29</b>	<b>96</b>	<b>33</b>	<b>127</b>	<b>31</b>	<b>1</b>
Powiaty: <i>Powiats:</i>									
ciechanowski	21	2	—	4	13	4	19	2	—
gostyniński	17	5	—	—	11	6	16	1	—
mławski	19	2	—	3	12	4	15	4	—
plocki	23	1	—	2	16	5	14	8	1
płoński	20	6	1	3	9	7	15	5	—
sierpecki	17	2	—	5	11	1	13	4	—
żuromiński	17	1	—	5	10	2	14	3	—
Miasto na prawach powiatu: <i>City with powiat status:</i>									
Plock	25	7	—	7	14	4	21	4	—
<b>Podregion (Subregion) ostrołęcko-siedlecki</b>	<b>228</b>	<b>45</b>	<b>5</b>	<b>15</b>	<b>174</b>	<b>34</b>	<b>173</b>	<b>43</b>	<b>12</b>
Powiaty: <i>Powiats:</i>									
łosicki	15	2	—	2	10	3	12	3	—
makowski	17	4	1	—	13	3	11	3	3
ostrołęcki	21	4	—	1	18	2	17	4	—
ostrowski	19	5	—	1	17	1	13	6	—
przasnyski	17	2	—	1	16	—	10	4	3
pultuski	17	4	—	1	11	5	15	2	—
siedlecki	21	3	4	1	13	3	18	2	1
sokolowski	17	—	—	1	11	5	9	6	2
węgrowski	19	8	—	—	15	4	15	3	1
wyszkowski	19	5	—	2	16	1	12	5	2
Miasta na prawach powiatu: <i>Cities with powiat status:</i>									
Ostrołęka	23	5	—	3	17	3	21	2	—
Siedlce	23	3	—	2	17	4	20	3	—

<sup>a</sup> Bez 409 radnych rad dzielnic m.st. Warszawy.

<sup>a</sup> Excluding 409 councillors of the Capital City Warszawa district councils.

TABL. 3 (14). **RADNI RAD POWIATÓW I RAD MIAST W MIASTACH NA PRAWACH POWIATU WEDŁUG PŁCI, WIEKU I POZIOMU WYKSZTAŁCENIA W 2011 R. (dok.)**  
 Stan w dniu 31 XII  
 COUNCILLORS OF POWIAT COUNCILS AND CITY COUNCILS IN CITIES WITH POWIAT STATUS BY SEX, AGE AND EDUCATIONAL LEVEL IN 2011 (cont.)  
 As of 31 XII

WYSZCZEGÓLNIENIE SPECIFICATION	Ogółem Total	W tym kobiety Of which women	Z liczby ogółem — w wieku Of total number — at age				Z liczby ogółem — z wykształceniem Of total number — with education		
			18—29 lat	30—39	40—59	60 lat i więcej and more	wyższym tertiary	średnim i policealnym secondary and post-secondary	zasadniczym zawodowym basic vocational
<b>Podregion (Subregion)</b>									
<b>radomski</b> .....	<b>153</b>	<b>22</b>	<b>6</b>	<b>18</b>	<b>107</b>	<b>22</b>	<b>115</b>	<b>35</b>	<b>3</b>
Powiaty: Powiats:									
białobrzeski.....	15	—	1	2	11	1	10	5	—
kozienicki.....	19	3	—	3	12	4	15	4	—
lipski.....	15	6	—	3	9	3	12	2	1
przysuski.....	17	1	—	1	15	1	12	5	—
radomski.....	27	3	—	2	20	5	20	7	—
sztydlowiecki.....	17	4	—	3	10	4	11	6	—
zwoleński.....	15	3	1	1	13	—	11	3	1
Miasto na prawach powiatu: City with powiat status:									
Radom.....	28	2	4	3	17	4	24	3	1
<b>Podregion (Subregion)</b>									
<b>m.st. Warszawa<sup>a</sup></b> .....	<b>60</b>	<b>26</b>	<b>9</b>	<b>18</b>	<b>22</b>	<b>11</b>	<b>52</b>	<b>6</b>	<b>2</b>
Miasto na prawach powiatu: City with powiat status:									
m.st. Warszawa <sup>a</sup> .....	60	26	9	18	22	11	52	6	2
<b>Podregion (Subregion)</b>									
<b>warszawski wschodni</b> .....	<b>142</b>	<b>30</b>	<b>5</b>	<b>24</b>	<b>85</b>	<b>28</b>	<b>112</b>	<b>28</b>	<b>2</b>
Powiaty: Powiats:									
garwoliński.....	23	4	—	1	16	6	18	4	1
legionowski.....	21	6	1	6	11	3	17	4	—
miński.....	27	2	1	3	16	7	17	9	1
nowodorski.....	19	4	1	4	11	3	18	1	—
otwocki.....	23	7	1	4	11	7	18	5	—
wolomiński.....	29	7	1	6	20	2	24	5	—
<b>Podregion (Subregion)</b>									
<b>warszawski zachodni</b> .....	<b>157</b>	<b>42</b>	<b>2</b>	<b>24</b>	<b>94</b>	<b>37</b>	<b>122</b>	<b>33</b>	<b>2</b>
Powiaty: Powiats:									
grodziski.....	21	5	—	2	18	1	17	4	—
grójecki.....	21	2	—	5	14	2	16	5	—
piaseczyński.....	27	8	—	7	13	7	20	7	—
pruszkowski.....	27	13	1	1	13	12	24	3	—
sochaczewski.....	21	5	—	3	14	4	16	3	2
warszawski zachodni.....	21	5	1	4	9	7	16	5	—
żyrardowski.....	19	4	—	2	13	4	13	6	—

<sup>a</sup> Bez 409 radnych rad dzielnic m.st. Warszawy.

<sup>a</sup> Excluding 409 councillors of the Capital City Warszawa district councils.

### Uwagi ogólne

1. W dziale prezentuje się dane z zakresu działania Policji, prokuratury i straży pożarnej.

2. Dane o przestępstwach stwierdzonych podano według klasyfikacji Kodeksu karnego z 1997 r., obowiązującego od 1 IX 1998 r. (ustawa z dnia 6 VI 1997 r., Dz.U. Nr 88, poz. 553 z późn. zm.), Kodeksu karnego skarbowego obowiązującego od 17 X 1999 r. (ustawa z dnia 10 IX 1999 r., tekst jednolity: Dz.U. z 2007 r. Nr 111, poz. 765 z późn. zm.) lub innych ustaw szczególnych.

3. **Przestępstwo stwierdzone** jest to zdarzenie, co do którego w zakończonym postępowaniu przygotowawczym potwierdzono, że jest przestępstwem. Przestępstwo — zgodnie z Kodeksem karnym z 1997 r. — jest to zbrodnia lub występki ścigany z oskarżenia publicznego lub z oskarżenia prywatnego objęty oskarżeniem prokuratora, a nadto każdy występki skarbowy, których charakter jako przestępstwa został potwierdzony w wyniku postępowania przygotowawczego.

Informacje o przestępstwach stwierdzonych i wskaźnikach wykrywalności sprawców przestępstw opracowano na podstawie policyjnych systemów informacyjnych.

4. **Wskaźnik wykrywalności sprawców przestępstw** jest to stosunek liczby przestępstw wykrytych w danym roku (łącznie z wykrytymi po podjęciu z umorzenia) do liczby przestępstw stwierdzonych w danym roku, powiększonej o liczbę przestępstw stwierdzonych w podjętych postępowaniach, a umorzonych w latach poprzednich z powodu niewykrycia sprawców.

5. Dane o przestępstwach stwierdzonych, ze względu na niedostępność informacji według gmin, zestawiono według zasięgu działania komend policji.

6. Dane o działalności Państwowej Straży Pożarnej podano zgodnie z rozporządzeniem Ministra Spraw Wewnętrznych i Administracji z dnia 18 II 2011 r. w sprawie szczegółowych zasad organizacji krajowego systemu ratowniczo-gaśniczego (Dz.U. Nr 46, poz. 239).

7. **Pożary** są to niekontrolowane procesy palenia, w miejscu do tego nieprzeznaczonym.

**Miejscowe zagrożenia** są to inne niż pożar zdarzenia wynikające z rozwoju cywilizacyjnego i naturalnych praw przyrody, a stwarzające zagrożenie dla życia, środowiska lub mienia.

**Alarmy fałszywe** są to wezwania do zdarzeń, które faktycznie nie miały miejsca lub zaistniały, lecz nie wymagały podjęcia działań ratowniczych.

### General notes

1. The chapter presents data concerning the activity of the Police, prosecutor's office and the fire service.

2. Data concerning ascertained crimes are given according to the classification of the Criminal Code of 1997, valid since 1 IX 1998 (the law dated 6 VI 1997, Journal of Laws No. 88, item 553 with later amendments), the Penal Fiscal Code valid since 17 X 1999 (the law dated 10 IX 1999, unified text: Journal of Laws 2007 No. 111, item 765 with later amendments) or other specific laws.

3. An ascertained crime is an event, which after the completion of preparatory proceedings was confirmed as a crime. In connection with the Criminal Code of 1997 crime is a felony or misdemeanour prosecuted upon by public accusation or private accusation by a prosecutor, moreover every revenue related misdemeanour, the character of which was confirmed as a crime as a result of preparatory proceedings.

Information regarding ascertained crimes and rates of detectability of delinquents in ascertained crimes has been prepared on the basis of police information systems.

4. The rate of detectability of delinquents is the relation of the number of detected crimes in a given year (including those detected after resumption following discontinuance) to the total number of crimes ascertained in a given year, plus the number of crimes recorded in commenced proceedings and discontinued in previous years due to undetected delinquents.

5. Data regarding ascertained crimes because of lack of information by gminas are presented by activity of police headquarters.

6. Data concerning activity of the State Fire Service are given according to the decree of the Minister of the Interior and Administration, dated 18 II 2011, on rules of organization of national system of rescue and fire extinguishing (Journal of Laws No. 46, item 239).

7. Fires are out-of-control burning process in places not suitable for this.

Local threats are events different from fires being a result of civilization development and law of nature, creating threat to live, environment and property.

False alarms are calls for incidents which actually have not occurred or have occurred but rescue action was not needed.

TABL. 1 (15). PRZESTĘPSTWA STWIERDZONE PRZEZ POLICJĘ I PROKURATURĘ W ZAKOŃCZONYCH POSTĘPOWANIACH PRZYGOTOWAWCZYCH W 2011 R.  
ASCERTAINED CRIMES BY THE POLICE AND PROSECUTOR'S OFFICE IN COMPLETED PREPARATORY PROCEEDINGS IN 2011

WYSZCZEGÓLNIENIE SPECIFICATION	Ogółem Grand total	W tym przestępstwa Of which crimes			Z liczby ogółem przestępstwa Of grand total crimes		
		o charakterze kryminalnym criminal	o charakterze gospodarczym economic	drogowe traffic	przeciwko życiu i zdrowiu against life and health	przeciwko mieniu against property	
						razem total	w tym kradzież samochodu of which automobile theft
<b>WOJEWÓDZTWO ..... VOIVODSHIP</b>	<b>142551</b>	<b>102858</b>	<b>12964</b>	<b>21295</b>	<b>3512</b>	<b>80651</b>	<b>3196</b>
<b>Podregion (Subregion) ciechanowsko-płocki.....</b>	<b>14100</b>	<b>8818</b>	<b>1792</b>	<b>2783</b>	<b>403</b>	<b>6801</b>	<b>124</b>
Powiaty: Powiats:							
ciechanowski .....	2573	1616	333	468	71	1244	24
gostyniński.....	841	404	65	270	18	306	4
mławski.....	1686	1201	156	268	42	866	27
płocki <sup>a</sup> .....	5442	3544	867	859	149	2857	51
płoński .....	1753	1185	176	349	84	989	13
sierpecki .....	1224	534	161	371	24	308	2
żuromiński.....	581	334	34	198	15	231	3
<b>Podregion (Subregion) ostrolęcko-siedlecki .....</b>	<b>18309</b>	<b>11226</b>	<b>2093</b>	<b>4073</b>	<b>533</b>	<b>8397</b>	<b>164</b>
Powiaty: Powiats:							
łosicki.....	639	452	25	128	16	343	1
makowski .....	877	437	62	330	20	316	6
ostrolęcki <sup>b</sup> .....	3882	2251	890	632	67	1259	25
ostrowski.....	2004	1199	291	453	72	1094	13
przasnyski.....	1428	717	92	444	36	561	3
pultuski .....	1352	799	96	383	38	559	10
siedlecki <sup>c</sup> .....	3358	2178	376	631	136	1759	41
sokołowski .....	1130	684	67	313	41	462	13
węgrowski .....	1472	1002	85	324	59	712	16
wyszkowski .....	2167	1507	109	435	48	1332	36

a—c Łącznie z miastem na prawach powiatu: a — Płock, b — Ostrolęka, c — Siedlce.  
a—c Including city with powiat status: a — Płock, b — Ostrolęka, c — Siedlce.

TABL. 1 (15). PRZESTĘPSTWA STWIERDZONE PRZEZ POLICJĘ I PROKURATURĘ W ZAKOŃCZONYCH POSTĘPOWANIACH PRZYGOTOWAWCZYCH W 2011 R. (dok.)  
 ASCERTAINED CRIMES BY THE POLICE AND PROSECUTOR'S OFFICE IN COMPLETED PREPARATORY PROCEEDINGS IN 2011 (cont.)

WYSZCZEGÓLNIENIE SPECIFICATION	Ogółem Grand total	W tym przestępstwa Of which crimes			Z liczby ogółem przestępstwa Of grand total crimes		
		o charakterze kryminalnym criminal	o charakterze gospodarczym economic	drogowe traffic	przeciwko życiu i zdrowiu against life and health	przeciwko mieniu against property	
						razem total	w tym kradzież samochodu of which automobile theft
<b>Podregion (Subregion) radomski.....</b>	<b>14750</b>	<b>9301</b>	<b>1524</b>	<b>3172</b>	<b>478</b>	<b>6781</b>	<b>161</b>
Powiaty: Powiats:							
białobrzeski.....	680	477	32	139	51	279	8
kozienicki.....	1654	1110	47	408	56	579	15
lipski.....	630	327	63	190	24	208	3
przysuski.....	734	499	51	155	24	335	4
radomski <sup>d</sup> .....	9180	6032	928	1776	274	4788	125
szymborski.....	875	422	77	321	32	284	2
zwoleński.....	997	434	326	183	17	308	4
<b>Podregion (Subregion) m.st. Warszawa.....</b>	<b>57644</b>	<b>47673</b>	<b>4485</b>	<b>3893</b>	<b>1143</b>	<b>38684</b>	<b>2142</b>
Miasto na prawach powiatu: City with powiat status:							
m.st. Warszawa.....	57644	47673	4485	3893	1143	38684	2142
<b>Podregion (Subregion) warszawski wschodni...</b>	<b>18685</b>	<b>12361</b>	<b>1425</b>	<b>4094</b>	<b>493</b>	<b>9229</b>	<b>320</b>
Powiaty: Powiats:							
garwoliński.....	2275	1278	188	689	70	934	11
legionowski.....	2731	1837	255	545	61	1325	60
miński.....	3031	1937	193	797	102	1421	43
nowodworski.....	2463	1597	206	554	53	1162	10
otwocki.....	2880	1946	253	505	93	1448	30
wołomiński.....	5305	3766	330	1004	114	2939	166
<b>Podregion (Subregion) warszawski zachodni....</b>	<b>19063</b>	<b>13479</b>	<b>1645</b>	<b>3280</b>	<b>462</b>	<b>10759</b>	<b>285</b>
Powiaty: Powiats:							
grodziski.....	1879	1332	181	283	55	1056	14
grójcecki.....	2788	2018	191	466	95	1586	63
piaseczyński.....	3600	2431	288	746	61	1920	71
pruszkowski.....	3652	2789	287	462	80	2109	57
sochaczewski.....	2654	1778	300	482	69	1455	28
warszawski zachodni.....	2605	1788	180	564	53	1512	32
żyrardowski.....	1885	1343	218	277	49	1121	20

<sup>d</sup> Łącznie z miastem na prawach powiatu — Radom.

Ź r ó d ł o: dane Komendy Głównej Policji.

<sup>d</sup> Including city with powiat status — Radom.

S o u r c e: data of the National Police Headquarters.

TABL. 2 (16). WSKAŹNIKI WYKRYWALNOŚCI SPRAWCÓW PRZESTĘPSTW STWIERDZONYCH PRZEZ POLICJĘ I PROKURATURĘ W 2011 R.  
RATES OF DETECTABILITY OF DELINQUENTS IN ASCERTAINED CRIMES BY THE POLICE AND PROSECUTOR'S OFFICE IN 2011

WYSZCZEGÓLNIENIE SPECIFICATION	Ogółem Total	W tym przestępstw Of which crimes			WYSZCZEGÓLNIENIE SPECIFICATION	Ogółem Total	W tym przestępstw Of which crimes		
		o charak- terze kryminal- nym criminal	o charak- terze gospo- darczym economic	drogo- wych traffic			o charak- terze kryminal- nym criminal	o charak- terze gospo- darczym economic	drogo- wych traffic
		w %	in %				w %	in %	
<b>WOJEWÓDZTWO ..... VOIVODSHIP</b>	<b>61,1</b>	<b>48,2</b>	<b>89,4</b>	<b>99,2</b>	<b>Podregion (Subregion) radomski (dok.) (cont.)</b>				
<b>Podregion (Subregion) ciechanowsko-płocki.....</b>	<b>74,6</b>	<b>61,2</b>	<b>94,6</b>	<b>99,2</b>	<b>Powiaty (dok.): Powiats (cont.):</b>				
Powiaty: Powiats:					lipski .....	86,6	77,1	92,1	99,5
ciechanowski .....	71,5	56,7	93,4	99,6	przysuski.....	75,0	64,6	90,2	98,7
gostyniński.....	79,2	58,2	98,5	100,0	radomski <sup>d</sup> .....	70,1	56,8	91,1	99,0
mławski.....	71,3	61,7	90,4	98,5	szydlowiecki.....	81,9	64,6	89,6	100,0
płocki <sup>a</sup> .....	73,5	61,1	95,8	98,7	zwoleński.....	82,1	61,1	98,5	99,5
płoński .....	70,2	57,9	92,6	98,9	<b>Podregion (Subregion) m.st. Warszawa.....</b>	<b>48,0</b>	<b>39,2</b>	<b>86,7</b>	<b>98,4</b>
sierpecki .....	90,0	77,6	99,4	100,0	Miasto na prawach powiatu: City with powiat status:				
żuromiński.....	81,2	70,5	76,5	99,5	m.st. Warszawa .....	48,0	39,2	86,7	98,4
<b>Podregion (Subregion) ostrolęcko-siedlecki .....</b>	<b>72,6</b>	<b>58,9</b>	<b>85,6</b>	<b>99,4</b>	<b>Podregion (Subregion) warszawski wschodni...</b>	<b>67,3</b>	<b>52,4</b>	<b>92,2</b>	<b>99,4</b>
Powiaty: Powiats:					Powiaty: Powiats:				
łosicki.....	68,0	56,3	92,0	96,9	garwoliński.....	78,6	64,1	89,4	99,9
makowski.....	79,2	61,6	87,1	99,4	legionowski .....	65,9	52,1	89,4	99,6
ostrolęcki <sup>b</sup> .....	72,9	62,8	76,7	99,7	miński .....	66,8	49,6	92,8	99,2
ostrowski.....	73,7	57,9	98,3	99,1	nowodworski.....	70,8	56,3	94,7	99,6
przasnyski.....	82,5	67,1	96,7	100,0	otwocki.....	67,8	53,5	97,2	99,6
pułtusi .....	80,8	69,7	90,6	99,5	wołomiński .....	61,7	47,9	90,4	99,0
siedlecki <sup>c</sup> .....	67,2	53,0	85,9	99,0	<b>Podregion (Subregion) warszawski zachodni...</b>	<b>63,3</b>	<b>50,1</b>	<b>91,3</b>	<b>99,3</b>
sokolowski .....	82,9	72,3	94,0	100,0	Powiaty: Powiats:				
węgrowski.....	68,4	54,0	97,6	99,4	grodziski .....	62,7	49,3	92,3	99,3
wyszkowski .....	64,3	49,9	92,7	99,1	grójecki .....	64,7	53,4	91,6	97,4
<b>Podregion (Subregion) radomski.....</b>	<b>73,9</b>	<b>60,7</b>	<b>92,1</b>	<b>99,3</b>	piaseczyński .....	60,8	44,1	95,5	99,6
Powiaty: Powiats:					pruszkowski .....	61,0	50,7	88,0	100,0
białobrzeski.....	75,7	67,2	78,1	100,0	sochaczewski .....	74,0	63,6	94,0	99,2
kozienicki .....	80,0	71,4	83,0	100,0	warszawski zachodni .....	57,0	39,1	87,2	99,8
					żyrardowski.....	64,0	51,9	89,0	99,3

a—d Łącznie z miastem na prawach powiatu: a — Płock, b — Ostrolęka, c — Siedlce, d — Radom.

Ź r ó d ł o: dane Komendy Głównej Policji.

a—d Including city with powiat status: a — Płock, b — Ostrolęka, c — Siedlce, d — Radom.

S o u r c e: data of the National Police Headquarters.

TABL. 3 (17). ZAREJESTROWANA DZIAŁALNOŚĆ PAŃSTWOWEJ STRAŻY POŻARNEJ<sup>a</sup> W 2011 R.  
REGISTERED ACTIVITY OF THE STATE FIRE SERVICE<sup>a</sup> IN 2011

WYSZCZEGÓLNIENIE SPECIFICATION	Pożary Fires			Miejscowe zagrożenia <sup>b</sup> Local threats <sup>b</sup>			Wyjazdy do falszywych alarmów False alarms	Ratownicy biorący udział w akcjach ratowniczych Rescue personnel participating in rescue operations		Wypadki z ludźmi Casualties	
	ogółem total	w tym of which		ogółem total	w tym of which			pożary fires	miejscowe zagroże- nia <sup>b</sup> local threats <sup>b</sup>	ofiary śmiertelne fatalities	ranni i poparzeni injured and burn victims
		male small	średnie middle		male small	lokalne local					
<b>WOJEWÓDZTWO .....</b> <i>VOIVODSHIP</i>	<b>20658</b>	<b>19539</b>	<b>1090</b>	<b>37843</b>	<b>25244</b>	<b>12550</b>	<b>3546</b>	<b>162360</b>	<b>217202</b>	<b>599</b>	<b>4738</b>
<b>Podregion (Subregion)</b> <b>ciechanowско-płocki .....</b>	<b>2194</b>	<b>2066</b>	<b>121</b>	<b>5308</b>	<b>4554</b>	<b>750</b>	<b>226</b>	<b>16673</b>	<b>27104</b>	<b>102</b>	<b>896</b>
Powiaty: <i>Powiats:</i>											
ciechanowski .....	279	263	16	902	887	14	30	2354	4125	19	137
gostyniński .....	188	178	10	659	659	—	15	1334	2923	7	81
mławski .....	290	272	17	683	655	28	32	2445	3904	16	195
płocki .....	275	252	23	907	898	9	13	2621	5302	23	165
płoński .....	402	373	29	816	521	294	41	3002	4231	14	90
sierpecki .....	136	124	11	250	248	2	6	937	1167	12	89
żuromiński .....	103	94	6	412	20	392	26	1136	2315	2	27
Miasto na prawach powiatu: <i>City with powiat status:</i>											
Płock .....	521	510	9	679	666	11	63	2844	3137	9	112
<b>Podregion (Subregion)</b> <b>ostrołęcko-siedlecki .....</b>	<b>2455</b>	<b>2275</b>	<b>176</b>	<b>6809</b>	<b>5472</b>	<b>1327</b>	<b>258</b>	<b>22246</b>	<b>37821</b>	<b>146</b>	<b>1070</b>
Powiaty: <i>Powiats:</i>											
łosicki .....	107	97	10	276	276	—	5	1084	1512	11	58
makowski .....	140	127	12	454	451	3	12	1786	2744	11	102
ostrołęcki .....	203	179	23	800	103	697	34	2448	4848	12	71
ostrowski .....	274	256	18	587	585	1	3	2325	3086	17	101
przasnyski .....	108	104	4	551	547	1	18	990	3003	7	84
pultuski .....	180	170	9	675	436	238	19	1305	3267	18	73
siedlecki .....	282	235	46	563	544	19	26	3615	3871	18	174
sokołowski .....	110	105	5	720	716	4	5	1191	4391	8	90
węgrowski .....	264	242	22	847	717	129	12	2462	4409	19	142
wyszowski .....	409	388	21	760	728	28	33	2361	3431	18	90
Miasta na prawach powiatu: <i>Cities with powiat status:</i>											
Ostrołęka .....	154	154	—	242	38	204	40	1167	1483	6	14
Siedlce .....	224	218	6	334	331	3	51	1512	1776	1	71

<sup>a</sup> Łącznie z działalnością innych jednostek ochrony przeciwpożarowej (m.in. ochotniczych i zakładowych straży pożarnych, zakładowych i terenowych służb ratowniczych). <sup>b</sup> Katastrofy naturalne, awarie techniczne, wypadki w komunikacji i inne zagrożenia życia i mienia.

<sup>a</sup> Including activity of other fire care entities (among others volunteer and company fire services, company and local rescue services). <sup>b</sup> Natural catastrophes, technical failures, transportation accidents and other threats to life and property.



TABL. 3 (17). ZAREJESTROWANA DZIAŁALNOŚĆ PAŃSTWOWEJ STRAŻY POŻARNEJ<sup>a</sup> W 2011 R. (dok.)  
 REGISTERED ACTIVITY OF THE STATE FIRE SERVICE<sup>a</sup> IN 2011 (cont.)

WYSZCZEGÓLNIENIE SPECIFICATION	Pożary Fires			Miejscowe zagrożenia <sup>b</sup> Local threats <sup>b</sup>			Wyjazdy do fałszywych alarmów False alarms	Ratownicy biorący udział w akcjach ratowniczych Rescue personnel participating in rescue operations		Wypadki z ludźmi Casualties	
	ogółem total	w tym of which		ogółem total	w tym of which			pożary fires	miejscowe zagroże- nia <sup>b</sup> local threats <sup>b</sup>	ofiary śmiertelne fatalities	rani i poparzeni injured and burn victims
		małe small	średnie middle		małe small	lokalne local					
<b>Podregion (Subregion) radomski.....</b>	<b>3557</b>	<b>3258</b>	<b>298</b>	<b>4642</b>	<b>2631</b>	<b>2004</b>	<b>180</b>	<b>26654</b>	<b>25734</b>	<b>58</b>	<b>433</b>
Powiaty: Powiats:											
bialobrzeski.....	160	134	26	414	259	153	8	1431	2028	4	46
kozienicki.....	315	290	25	424	408	15	35	2449	2672	18	94
lipski.....	127	116	11	444	395	49	9	1053	2110	6	38
przysuski.....	246	216	30	711	709	—	20	1737	4444	5	12
radomski.....	932	852	80	1048	418	629	24	7976	6140	6	45
szydlowiecki.....	604	521	83	341	25	316	17	4310	1642	7	47
zwoleński.....	107	93	13	281	39	242	7	912	1410	6	74
Miasto na prawach powiatu: City with powiat status:											
Radom.....	1066	1036	30	979	378	600	60	6786	5288	6	77
<b>Podregion (Subregion) m.st. Warszawa.....</b>	<b>4891</b>	<b>4823</b>	<b>62</b>	<b>5673</b>	<b>1107</b>	<b>4559</b>	<b>1935</b>	<b>35230</b>	<b>34327</b>	<b>88</b>	<b>869</b>
Miasto na prawach powiatu: City with powiat status:											
m.st. Warszawa.....	4891	4823	62	5673	1107	4559	1935	35230	34327	88	869
<b>Podregion (Subregion) warszawski wschodni...</b>	<b>3478</b>	<b>3212</b>	<b>259</b>	<b>6498</b>	<b>5358</b>	<b>1129</b>	<b>391</b>	<b>29303</b>	<b>38994</b>	<b>90</b>	<b>509</b>
Powiaty: Powiats:											
garwoliński.....	309	292	15	740	697	43	51	3401	4288	10	80
legionowski.....	438	419	16	1277	1269	4	102	3600	6593	6	60
miński.....	434	406	27	1344	1263	80	54	3925	8641	15	100
nowodworski.....	501	461	40	657	373	280	32	3878	4192	9	47
otwocki.....	674	628	45	969	947	20	82	5662	6403	24	102
wolomiński.....	1122	1006	116	1511	809	702	70	8837	8877	26	120
<b>Podregion (Subregion) warszawski zachodni...</b>	<b>4083</b>	<b>3905</b>	<b>174</b>	<b>8913</b>	<b>6122</b>	<b>2781</b>	<b>556</b>	<b>32254</b>	<b>53222</b>	<b>115</b>	<b>961</b>
Powiaty: Powiats:											
grodziski.....	413	396	17	1173	1157	16	73	3173	6928	8	106
grójecki.....	466	417	48	1095	972	120	82	4035	6732	24	134
piaseczyński.....	1036	1021	14	2457	1376	1081	105	8157	14171	21	156
pruszkowski.....	705	681	24	1036	527	503	74	5199	5983	13	83
sochaczewski.....	537	506	30	791	725	66	76	3525	4618	16	184
warszawski zachodni.....	471	453	17	1832	842	990	84	5132	11797	16	151
żyrardowski.....	455	431	24	529	523	5	62	3033	2993	17	147

<sup>a</sup> Łącznie z działalnością innych jednostek ochrony przeciwpożarowej (m.in. ochotniczych i zakładowych straży pożarnych, zakładowych i terenowych służb ratowniczych). <sup>b</sup> Katastrofy naturalne, awarie techniczne, wypadki w komunikacji i inne zagrożenia życia i mienia.

Źródło: dane Komendy Wojewódzkiej Państwowej Straży Pożarnej w Warszawie.

<sup>a</sup> Including activity of other fire care entities (among others volunteer and company fire services, company and local rescue services). <sup>b</sup> Natural catastrophes, technical failures, transportation accidents and other threats to life and property.

Source: data of the Voivodship Headquarters of the State Fire Service in Warszawa.

**Uwagi ogólne**

1. Tablice działu opracowano na podstawie:
  - 1) wyników Narodowego Spisu Powszechnego Ludności i Mieszkań z 31 III 2011 r.;
  - 2) bilansów stanu i struktury **ludności faktycznie zamieszkałej** na terenie gminy. Bilanse ludności sporządza się dla okresów międzyspisowych w oparciu o wyniki ostatniego spisu powszechnego (z wyjątkiem danych dla lat 1999—2001 oraz 2010 r. — patrz ust. 2) przy uwzględnieniu:
    - a) zmian w danym okresie spowodowanych ruchem naturalnym (urodzenia, zgony) i migracjami ludności (zameldowania i wymeldowania na pobyt stały z innych gmin i z zagranicy), a także przesunięciami adresowymi ludności z tytułu zmian administracyjnych,
    - b) różnicy między liczbą osób zameldowanych na pobyt czasowy ponad 3 miesiące (do 2005 r. — ponad 2 miesiące) na terenie gminy a liczbą osób czasowo nieobecnych, która stanowi jednocześnie różnicę między liczbą osób zameldowanych na pobyt stały w gminie a liczbą osób faktycznie mieszkających na terenie gminy;
  - 3) rejestrów Ministerstwa Spraw Wewnętrznych — o migracjach wewnętrznych i zagranicznych ludności na pobyt stały (od 2006 r. źródłem tych danych jest rejestr PESEL — Powszechny Elektroniczny System Ewidencji Ludności);
  - 4) sprawozdawczości urzędów stanu cywilnego — o zarejestrowanych małżeństwach, urodzeniach i zgonach;
  - 5) sprawozdawczości sądów okręgowych — o prawomocnie orzeczonych rozwodach.
2. **Dane o ludności** oraz współczynniki demograficzne, a także przeliczenia na 1 mieszkańca (1000 ludności itp.) opracowano — jeśli nie zaznaczono inaczej — przyjmując jako bazę wyjściową:
  - dla lat 1999—2009 — wyniki Narodowego Spisu Powszechnego Ludności i Mieszkań 2002, z tym że dla lat 1999 (stan w dniu 31 XII), 2000 i 2001 według podziału administracyjnego obowiązującego w dniu 31 XII 2002 r.;
  - dla lat 2010 i 2011 — wyniki Narodowego Spisu Powszechnego Ludności i Mieszkań 2011, z tym że dla 2010 r. według podziału administracyjnego obowiązującego w dniu 31 XII 2011 r.

Prezentowane w tablicy przeglądowej nr II dane za 2010 r. zostały zmienione w stosunku do opublikowanych w poprzedniej edycji Rocznika.

3. W tablicach o **stanie ludności** obok tradycyjnych pięcioletnich grup wieku wprowadzono również następujące grupowania:

**Ekonomiczne grupy wieku:**

- wiek przedprodukcyjny — mężczyźni i kobiety w wieku 0—17 lat,

**General notes**

1. *Chapter tables were compiled on the basis of:*
  - 1) *the results of the Population and Housing Census as of 31 III 2011;*
  - 2) *the balances of the size and structure of the population actually living in a gmina. Population balances are compiled for periods between censuses on the basis of the last census (with the exception of data for 1999—2001 and 2010 — see item 2), taking into account:*
    - a) *changes in a given period connected with vital statistics (births, deaths) and migration of the population (registering and cancelling registration for permanent residence from other gminas and from abroad) as well as address changes of the population due to changes in the administrative division,*
    - b) *the difference between the number of people registered for temporary stay above 3 months (until 2005 for a period of more than 2 months) in a gmina and the number of people temporary absent, which simultaneously makes the difference between the number of people registered for permanent residence in a gmina and the number of people actually living in the gmina;*
  - 3) *the registers of the Ministry of Interior on internal and international migration of population for permanent residence (since 2006 the source of this data is PESEL register — Common Electronic System of Population Register);*
  - 4) *documentation of Civil Status Offices regarding registered marriages, births and deaths;*
  - 5) *documentation of regional courts — regarding legally valid decisions in actions for divorces.*

2. **Data about population** as well as demographic rates and indicators per capita (per 1000 population etc.) were compiled — unless otherwise stated — on the basis:

- for 1999—2009 — of the results of the Population and Housing Census 2002, for 1999 (as of 31 XII), 2000 and 2001 by the administrative division valid as of 31 XII 2002;

- for 2010 and 2011 — of the results of the Population and Housing Census 2011, for 2010 by the administrative division valid as of 31 XII 2011.

Data for 2010 presented in review table No. II have been changed in comparison on the data published in the previous edition of the Yearbook.

3. In tables on the size of population apart from traditional 5-years age groups, following groupings were added:  
**Economic age groups:**

- pre-working age — males and females aged 0—17,

- wiek produkcyjny — mężczyźni w wieku 18—64 lata, kobiety w wieku 18—59 lat:
  - wiek mobilny (18—44 lata mężczyźni i kobiety),
  - wiek niemobilny (45—64 lata mężczyźni i 45—59 lat kobiety),
- wiek poprodukcyjny — mężczyźni w wieku 65 lat i więcej oraz kobiety w wieku 60 lat i więcej.

Przez ludność w wieku nieprodukcyjnym rozumie się ludność w wieku przedprodukcyjnym oraz ludność w wieku poprodukcyjnym.

**Biologiczne grupy wieku:**

- 0—14 lat — dzieci,
- 15—64 lata — dorośli bez osób starszych,
- 65 lat i więcej — osoby starsze.

**Edukacyjne grupy wieku:** 3—6, 7—12, 13—15, 16—18, 19—24 lata.

**4. Stan cywilny faktyczny** osób został określony wtórnie na podstawie stanu cywilnego prawnego oraz charakteru związku w jakim żyje dana osoba, tj. w oparciu o informacje dotyczące relacji z głową gospodarstwa domowego, oraz wzajemnych powiązań między osobami spisany.

Ustalono następujące kategorie faktycznego stanu cywilnego:

- kawaler, panna,
- żonaty, zamężna — w świetle prawa świeckiego lub kanonicznego i pozostający w faktycznym małżeństwie,
- partner, partnerka (prowadzący wspólne gospodarstwo domowe — bez względu na ich stan cywilny prawny),
- wdowiec, wdowa,
- rozwiedziony, rozwiedziona,
- separowany, separowana — dotyczy osób:
  - pozostających w separacji prawnej i nietworzących związków partnerskich z innymi osobami,
  - o stanie cywilnym prawnym żonaty, zamężna — niepozostających w związku małżeńskim i nietworzących związków partnerskich z innymi osobami.

**5. Poziom wykształcenia** ludności określa najwyższy ukończony poziom kształcenia w szkole lub szkolenia w innym trybie i formie, uznany zgodnie z obowiązującym systemem szkolnictwa. Podstawą zaliczania wykształcenia do określonego poziomu było uzyskanie świadectwo (dyplom) ukończenia odpowiedniej szkoły.

Badaniem poziomu wykształcenia objęto osoby w wieku 13 lat i więcej.

Zastosowano następującą klasyfikację poziomu wykształcenia: wyższe, policealne, średnie (zawodowe i ogólnokształcące), zasadnicze zawodowe, gimnazjalne, podstawowe, podstawowe nieukończone i bez wykształcenia szkolnego.

**6. Podziału ludności według głównego źródła utrzymania** dokonano na podstawie kryterium wyłącznego lub głównego źródła dochodów uzyskiwanego w ciągu roku (12 miesięcy) poprzedzającego moment spisu (tj. 31 III 2011 r.) i było ono ustalane niezależnie od stanu aktywności ekonomicznej tych osób w momencie spisu.

Ze względu na posiadane źródła utrzymania ludność dzieli się na dwie kategorie:

- *working age* — *males, aged 18—64, and females, aged 18—59:*
  - *mobility age (18—44 males and females),*
  - *non-mobility age (45—64 males and 45—59 females),*
- *post-working age* — *65 and more for males and 60 and more for females.*

*Population of non-working age group is understood as population in pre-working age and population in post-working age.*

**Biological age groups:**

- *0—14 — children,*
- *15—64 — adults excluding elderly people,*
- *65 and more — elderly people.*

**Educational age groups:** 3—6, 7—12, 13—15, 16—18, 19—24.

**4. De facto marital status** of persons has been defined as a derivative, based on the: legal marital status, relationships character the given person lives in, i.e. on the basis information in the relations with the head of the household and mutual connection between the surveyed persons.

The following categories of de facto marital status has been defined:

- *single,*
- *married* — *in the light of secular or canon law and in actual status of marriage,*
- *cohabitant (living in the same household — irrespectively of their legal marital status),*
- *widowed,*
- *divorced,*
- *separated* — *it is related to persons:*
  - *remaining in a legal separation and not creating co-habitations with other persons,*
  - *legally married but not creating a marriage or co-habitation with other persons.*

**5. Educational level** of population is defined by the highest level of education completed at school or trainings in other course or form, recognized in accordance with the educational system in force. The basis for recognizing education to be on the appropriate level was a certificate (diploma) obtained upon graduation from the appropriate school.

The survey of educational level encompassed persons at the age of 13 and more.

The following classification of educational level has been used: tertiary, post-secondary, secondary (vocational and general), basic vocational, lower secondary, primary, primary not completed and without school education.

**6. Division of population according to the main source of maintenance** was made on the basis of criteria of the exclusive or the main source of incomes obtained within one year (12 months) before the moment of national census (i.e. 31 III 2011) and was settled irrespectively of economic activity of these people in the moment of national census.

In respect of the possessed source of maintenance population is divided into two categories:

- **posiadających własne źródła utrzymania**, tj. osoby utrzymujące się z dochodów uzyskiwanych z pracy osobiście wykonywanej, z niezarobkowych źródeł, a także z własności lub wynajmu oraz pozostałych źródeł dochodów osobno niewymienionych,
- **utrzymywanych**, tj. osoby pozostające na utrzymaniu osób posiadających własne źródło dochodów.

Do **ludności utrzymującej się z dochodów z pracy** zaliczono pracujących najemnie i pracujących na własny rachunek.

Do utrzymujących się z dochodów z pracy najemnej zaliczono zatrudnionych na podstawie stosunku pracy (umowy o pracę, umowy zlecenia, umowy o dzieło, powołania, wyboru lub mianowania), osoby wykonujące pracę nakładczą oraz duchownych.

Do utrzymujących się z dochodów z pracy na rachunek własny zaliczono osoby (łącznie z pomagającymi członkami rodzin) prowadzące działalność gospodarczą, w tym prowadzące gospodarstwo indywidualne w rolnictwie oraz osoby wykonujące wolne zawody (np. twórcy, adwokaci, lekarze), a także osoby utrzymujące się z dochodów z wynajmu.

Do ludności utrzymującej się z dochodu z wynajmu zalicza się osoby uzyskujące dochody z wynajmu mieszkania, pokoi, budynków mieszkalnych i niemieszkalnych (np. garażu).

Do **ludności utrzymującej się z niezarobkowych źródeł** zaliczono osoby otrzymujące: emeryturę (łącznie z rentą strukturalną dla rolników indywidualnych w 2011 r.), rentę (z tytułu niezdolności do pracy, rodzinną i socjalną) łącznie ze świadczeniem rehabilitacyjnym, zasiłek dla bezrobotnych, świadczenie i zasiłek przedemerytalny, zasiłek pomocy społecznej dla osób, które nie mają żadnych dochodów lub mają dochody niewystarczające.

Do **ludności utrzymującej się z dochodów z własności** zaliczono osoby utrzymujące się z dochodów z tytułu oddanych w dzierżawę gruntów rolnych, z lokat kapitałowych (z obrotu akcjami, obligacjami, zysków kapitałowych itp.), z odsetek od oszczędności, z udziału w zyskach przedsiębiorstw (dywidendy).

Do **ludności utrzymującej się z pozostałych źródeł dochodów osobno niewymienionych** zaliczono osoby otrzymujące m.in. świadczenia rodzinne (w tym zasiłek rodzinny i dodatki do zasiłku rodzinnego, zasiłek pielęgnacyjny), alimenty oraz stypendia.

7. Dane o **ruchu naturalnym ludności** w podziale terytorialnym opracowano:

- **małżeństwa** — według miejsca zameldowania na pobyt stały męża przed ślubem (w przypadku, gdy mąż przed ślubem mieszkał za granicą, przyjmuje się miejsce zameldowania żony przed ślubem),
- **rozwoły** — według miejsca zamieszkania osoby wnoszącej powództwo (w przypadku, gdy osoba wnosząca powództwo mieszka za granicą, przyjmuje się miejsce zamieszkania współmałżonka). Nie są uwzględniane przypadki, gdy oboje małżonkowie w momencie wniesienia powództwa zamieszkiwali za granicą,
- **urodzenia** — według miejsca zameldowania na pobyt stały matki noworodka,

- *persons having own sources of maintenance*, i.e. people earning their living from incomes obtained from work performed personally, from non-earned sources, and also from property or from rent and the other sources of income not elsewhere specified,
- *persons maintained (dependents)*, i.e. people, who remain maintained by other persons with own source of income.

*Population having incomes from work includes employees in paid employment and own-account workers.*

*Employees hired on the basis of an employment contract (a labour contract, commission contracts, postings, appointments), outworkers, clergy were considered as persons maintained incomes from paid employment.*

*Own-account workers (together with contributing family members) including persons managing private agriculture holdings and plots as well as professionals are considered as persons maintained from self-employed incomes; including so rent incomes.*

*Population which earns its living from rent income includes persons, who receive their income from rent of an apartment, rooms, residential and non-residential buildings (e.g. a garage).*

*Population, which earns its living from non-earned sources of maintenance, includes persons, who receive: retirement pay (including structural pension for farmers in 2011), pension (resulting from an inability to work, family and social pensions) including rehabilitation benefit, unemployment benefit, pre-retirement benefits, social assistance benefits for people, who do not have any incomes or have insufficient incomes.*

*Population, which earns its living from incomes from property, included persons, who live from the following incomes: leased agricultural lands, capital investments (on trade of shares, bonds, capital gains etc.), interest rate on savings, share in profits of a company (dividends).*

*Population, which earns its living from the other sources of income not elsewhere specified, includes persons, who receive: i.a. family allowances (including family benefit and supplements to the family benefit, nursing benefit), alimonies and scholarships.*

7. Data regarding the **vital statistics** according to territorial division were compiled as follows:

- **marriages** — according to the husband's place of permanent residence before the marriage (in cases when the husband lived abroad before the marriage, the wife's place of residence before the marriage is used),
- **divorces** — according to the plaintiff's place of residence (in case when person filling petition residing abroad, place of residence of a spouse has been taken). Data exclude divorces in which both spouses were living abroad at the moment of filling petition for divorce,
- **births** — according to the mother's place of permanent residence,

— zgony — według miejsca zameldowania na pobyt stały osoby zmarłej.

Dane o **mażeństwach** uwzględniają związki małżeńskie zawarte w formie przewidzianej prawem w urzędach stanu cywilnego. Na mocy ustawy z dnia 24 VII 1998 r. (Dz.U. Nr 117, poz. 757) w urzędach stanu cywilnego rejestrowane są także małżeństwa podlegające prawu wewnętrznemu Kościoła lub Związku Wyznaniowego zawarte w obecności duchownego. Małżeństwo zawarte w tej formie podlega prawu polskiemu i pociąga za sobą takie same skutki cywilnoprawne, jak małżeństwo zawarte przed kierownikiem urzędu stanu cywilnego.

**Przyrost naturalny ludności** stanowi różnicę między liczbą urodzeń żywych i zgonów w danym okresie.

Przez **niemowlęta** rozumie się dzieci w wieku poniżej 1 roku.

Dane o urodzeniach i zgonach (w tym zgonach niemowląt) prezentowane są według kryteriów definicji urodzenia i zgonu noworodka rekomendowanej przez Światową Organizację Zdrowia.

**8. Dane o migracjach wewnętrznych ludności** opracowano na podstawie informacji ewidencyjnych gmin o zameldowaniu osób na pobyt stały. Informacje te nie uwzględniają zmian adresu w obrębie tej samej gminy (miasta), z wyjątkiem gmin miejsko-wiejskich, dla których został zachowany podział na tereny miejskie i wiejskie.

**9. Dane o migracjach zagranicznych ludności** na pobyt stały opracowano na podstawie informacji ewidencyjnych gmin o zameldowaniu osób przyjeżdżających do Polski na pobyt stały (imigracja) oraz o wymeldowaniach osób wyjeżdżających z Polski za granicę na stałe (emigracja).

**10. Napływ ludności** obejmuje zameldowania na pobyt stały, odpływ — wymeldowania ze stałego miejsca zamieszkania.

**11. Współczynniki** dotyczące ruchu naturalnego i migracji ludności w podziale terytorialnym obliczono jako iloraz liczby faktów określonego rodzaju i liczby ludności (według stanu w dniu 30 VI): do 2009 r. — zameldowanej na pobyt stały, od 2010 r. — faktycznie zamieszkałej.

— *deaths* — according to the place of permanent residence of the deceased.

*The data on marriages refers to marriages contracted according to lawful rules at the civil status offices. On the basis of the Law dated 24 VII 1998 (Journal of Laws, No. 117, item 757) in the local civil status offices in Poland are registered all marriages, including those based on the internal law of the Churches or the Religious Associations. Marriages contracted (on the basis of canonic laws marriages) subordinate the civil Polish laws and induce due to the same civil and law consequences as marriages contracted in the local civil status offices.*

*Natural increase of the population means the difference between the number of live births and deaths in a given period.*

*Infant is a child under the age of 1.*

*Data by births and deaths (including infant deaths) is presented according to criteria of the definition of infant births and deaths recommended by the World Health Organization (WHO).*

**8. Data regarding internal migration of the population** were compiled on the basis of gmina documentation regarding the registration of people for permanent residence. This information does not include changes of address within the same gmina (town), with the exception of urban-rural gminas for which the division into urban and rural areas has been kept.

**9. Data regarding international migration of the population** for permanent residence were compiled on the basis of gmina documentation regarding the registration of people arriving to Poland for permanent residence (immigration) as well as deregistration of people leaving Poland for permanent residence abroad (emigration).

**10. The inflow of the population** includes registrations of arrival for permanent residence, outflow — registrations of departure from permanent residence.

**11. Rates concerning vital statistics and migration of the population** according to territorial division were calculated as the ratio of the number of defined events to the number of population (as of 30 VI): to 2009 — registered for permanent residence, since 2010 — actually residing.

## Uwaga do tablic 1—3

Dane o ludności opracowano na podstawie bilansu; patrz uwagi ogólne, ust. 1 na str. 112.

## Note to tables 1—3

Data about population were compiled on the basis of the balance; see general notes, item 1 on page 112.

TABL. 1 (18). POWIERZCHNIA I LUDNOŚĆ W 2011 R.

Stan w dniu 31 XII

AREA AND POPULATION IN 2011

As of 31 XII

Lp. No.	WYSZCZEGÓLNIENIE SPECIFICATION	Powierzchnia w km <sup>2</sup> Area in km <sup>2</sup>	Ludność				
			ogółem grand total	mężczyźni males	kobiety females	w wieku	
						przedprodukcyjnym total	pre-working of which females
1	<b>WOJEWÓDZTWO.....</b> <i>VOIVODSHIP</i>	<b>35558</b>	<b>5285604</b>	<b>2529656</b>	<b>2755948</b>	<b>984537</b>	<b>479895</b>
2	miasta <i>urban areas.....</i>	2157	3393043	1585778	1807265	581467	283563
3	wieś <i>rural areas.....</i>	33401	1892561	943878	948683	403070	196332
4	<b>PODREGION (SUBREGION)</b> <b>CIECHANOWSKO-PŁOCKI.....</b>	<b>7780</b>	<b>631010</b>	<b>308697</b>	<b>322313</b>	<b>123056</b>	<b>59892</b>
5	<b>Powiat ciechanowski.....</b>	<b>1060</b>	<b>91385</b>	<b>44937</b>	<b>46448</b>	<b>17580</b>	<b>8431</b>
	Gmina miejska: <i>Urban gmina:</i>						
6	Ciechanów.....	33	45275	21645	23630	7926	3793
	Gmina miejsko-wiejska: <i>Urban-rural gmina:</i>						
7	Glinojeck.....	154	8166	4067	4099	1734	821
8	w tym miasto <i>of which city.....</i>	7	3168	1536	1632	639	302
	Gminy wiejskie: <i>Rural gminas:</i>						
9	Ciechanów.....	141	6654	3362	3292	1422	692
10	Golymin-Osrodek.....	111	3991	2002	1989	844	426
11	Grudusk.....	97	3914	1946	1968	820	400
12	Ojrzeń.....	120	4367	2253	2114	909	429
13	Opinogóra Górna.....	139	5961	3062	2899	1238	570
14	Regimin.....	111	5087	2571	2516	1079	531
15	Sońsk.....	154	7970	4029	3941	1608	769
16	<b>Powiat gostyński.....</b>	<b>615</b>	<b>46828</b>	<b>22830</b>	<b>23998</b>	<b>8709</b>	<b>4179</b>
	Gmina miejska: <i>Urban gmina:</i>						
17	Gostynin.....	32	19282	9188	10094	3363	1603
	Gminy wiejskie: <i>Rural gminas:</i>						
18	Gostynin.....	271	12214	6107	6107	2540	1217
19	Pacyna.....	90	3814	1913	1901	612	291
20	Sanniki.....	95	6419	3100	3319	1234	607
21	Szczawin Kościelny.....	127	5099	2522	2577	960	461
22	<b>Powiat mławski.....</b>	<b>1182</b>	<b>74703</b>	<b>36777</b>	<b>37926</b>	<b>15273</b>	<b>7504</b>
	Gmina miejska: <i>Urban gmina:</i>						
23	Mława.....	35	30930	14757	16173	5886	2891
	Gminy wiejskie: <i>Rural gminas:</i>						
24	Dzierzgowo.....	151	3365	1734	1631	703	344
25	Lipowiec Kościelny.....	114	4979	2440	2539	1128	580
26	Radzanów.....	99	3604	1811	1793	813	397
27	Strzegowo.....	215	7898	3986	3912	1561	743
28	Stupsk.....	118	5069	2537	2532	1072	546
29	Szreńsk.....	109	4491	2233	2258	980	506
30	Szydłowo.....	122	4720	2383	2337	987	492
31	Wieczfnia Kościelna.....	120	4253	2160	2093	960	442
32	Wiśniewo.....	99	5394	2736	2658	1183	563

Population aged								Lp. No.
produkcyjnym <i>working</i>			poprodukcyjnym <i>post-working</i>		na 1 km <sup>2</sup> per 1 km <sup>2</sup>	na 100 mężczyzn przypada kobiet <i>females per 100 males</i>	w wieku niepro- dukcyjnym na 100 osób w wieku produkcyjnym <i>in non-working age per 100 persons at working age</i>	
razem <i>total</i>	w tym kobiety <i>of which females</i>	z razem w wieku mobilnym <i>of total at mobility age</i>	razem <i>total</i>	w tym kobiety <i>of which females</i>				
<b>3343429</b>	<b>1611316</b>	<b>2108193</b>	<b>957638</b>	<b>664737</b>	<b>149</b>	<b>108,9</b>	<b>58,1</b>	1
2162998	1069233	1356291	648578	454469	1573	114,0	56,9	2
1180431	542083	751902	309060	210268	57	100,5	60,3	3
<b>401346</b>	<b>188206</b>	<b>249125</b>	<b>106608</b>	<b>74215</b>	<b>81</b>	<b>104,4</b>	<b>57,2</b>	4
<b>59254</b>	<b>27777</b>	<b>35655</b>	<b>14551</b>	<b>10240</b>	<b>86</b>	<b>103,4</b>	<b>54,2</b>	5
30298	14772	17556	7051	5065	1381	109,2	49,4	6
5104	2374	3196	1328	904	53	100,8	60,0	7
2149	1056	1289	380	274	430	106,3	47,4	8
4240	1913	2675	992	687	47	97,9	56,9	9
2516	1114	1586	631	449	36	99,4	58,6	10
2407	1099	1441	687	469	40	101,1	62,6	11
2774	1205	1743	684	480	36	93,8	57,4	12
3757	1676	2384	966	653	43	94,7	58,7	13
3190	1405	1986	818	580	46	97,9	59,5	14
4968	2219	3088	1394	953	52	97,8	60,4	15
<b>29713</b>	<b>13942</b>	<b>18158</b>	<b>8406</b>	<b>5877</b>	<b>76</b>	<b>105,1</b>	<b>57,6</b>	16
12447	6009	7424	3472	2482	595	109,9	54,9	17
7700	3545	4862	1974	1345	45	100,0	58,6	18
2371	1022	1411	831	588	42	99,4	60,9	19
4000	1884	2439	1185	828	68	107,1	60,5	20
3195	1482	2022	944	634	40	102,2	59,6	21
<b>46953</b>	<b>21749</b>	<b>29346</b>	<b>12477</b>	<b>8673</b>	<b>63</b>	<b>103,1</b>	<b>59,1</b>	22
20142	9784	12352	4902	3498	889	109,6	53,6	23
1997	841	1220	665	446	22	94,1	68,5	24
2984	1344	1879	867	615	44	104,1	66,9	25
2119	948	1369	672	448	36	99,0	70,1	26
4884	2173	3026	1453	996	37	98,1	61,7	27
3144	1410	2006	853	576	43	99,8	61,2	28
2774	1243	1752	737	509	41	101,1	61,9	29
2937	1316	1885	796	529	39	98,1	60,7	30
2644	1204	1698	649	447	36	96,9	60,9	31
3328	1486	2159	883	609	54	97,1	62,1	32

TABL. 1 (18). POWIERZCHNIA I LUDNOŚĆ W 2011 R. (cd.)

Stan w dniu 31 XII  
AREA AND POPULATION IN 2011 (cont.)  
As of 31 XII

Lp. No.	WYSZCZEGÓLNIENIE SPECIFICATION	Powierzchnia w km <sup>2</sup> Area in km <sup>2</sup>	Ludność w wieku				
			ogółem grand total	mężczyźni males	kobiety females	przedprodukcyjnym pre-working	
						razem total	w tym kobiety of which females
<b>1</b>	<b>PODREGION (SUBREGION) CIECHANOWSKO-PŁOCKI (cd.) (cont.)</b>	<b>1796</b>	<b>110415</b>	<b>54886</b>	<b>55529</b>	<b>22803</b>	<b>11106</b>
	Gminy miejsko-wiejskie: Urban-rural gminas:						
2	Drobin .....	144	8410	4225	4185	1860	898
3	w tym miasto of which city.....	10	2999	1466	1533	633	305
4	Gąbin .....	146	11032	5364	5668	2070	988
5	w tym miasto of which city.....	28	4152	1976	2176	749	355
6	Wyszogród.....	96	5848	2899	2949	1039	493
7	w tym miasto of which city.....	13	2737	1351	1386	478	227
	Gminy wiejskie: Rural gminas:						
8	Bielsk .....	125	9149	4567	4582	1946	937
9	Bodzanów .....	136	8430	4195	4235	1659	802
10	Brudzeń Duży .....	159	8132	4112	4020	1773	878
11	Bulkowo .....	117	5844	2880	2964	1248	615
12	Łąck .....	94	5232	2534	2698	1024	543
13	Mała Wieś .....	109	6264	3113	3151	1217	601
14	Nowy Duninów .....	146	3986	1949	2037	767	376
15	Radzanowo .....	104	8101	4022	4079	1722	828
16	Słubice .....	96	4599	2316	2283	938	447
17	Słupno .....	75	6713	3346	3367	1415	668
18	Stara Biała .....	111	11098	5578	5520	2473	1216
19	Staroźreby .....	138	7577	3786	3791	1652	816
<b>20</b>	<b>Powiat płoński .....</b>	<b>1380</b>	<b>89174</b>	<b>43992</b>	<b>45182</b>	<b>17835</b>	<b>8671</b>
	Gminy miejskie: Urban gminas:						
21	Płońsk .....	12	22560	10664	11896	4169	2056
22	Raciąż .....	8	4661	2227	2434	941	482
	Gminy wiejskie: Rural gminas:						
23	Baboszewo .....	162	8196	4084	4112	1815	862
24	Czerwińsk nad Wisłą .....	144	7908	3965	3943	1603	747
25	Dzierżąźnia .....	102	3884	1955	1929	785	392
26	Joniec .....	73	2610	1254	1356	516	255
27	Naruszewo .....	160	6620	3349	3271	1337	663
28	Nowe Miasto .....	118	4791	2429	2362	913	449
29	Płońsk .....	127	7516	3789	3727	1639	779
30	Raciąż .....	244	8783	4514	4269	1750	842
31	Sochocin .....	122	5946	2958	2988	1154	550
32	Zaluski .....	108	5699	2804	2895	1213	594
<b>33</b>	<b>Powiat sierpecki .....</b>	<b>852</b>	<b>53783</b>	<b>26423</b>	<b>27360</b>	<b>11014</b>	<b>5367</b>
	Gmina miejska: Urban gmina:						
34	Sierpc .....	19	18775	8925	9850	3317	1643
	Gminy wiejskie: Rural gminas:						
35	Gozdowo .....	126	6104	3066	3038	1321	629
36	Mochowo .....	144	6156	3083	3073	1433	688
37	Rościszewo .....	115	4277	2143	2134	916	448
38	Sierpc .....	150	7050	3519	3531	1586	793
39	Szczutowo .....	113	4425	2174	2251	925	440
40	Zawidz .....	185	6996	3513	3483	1516	726



Population								
aged					na 1 km <sup>2</sup> per 1 km <sup>2</sup>	na 100 mężczyzn przypada kobiet females per 100 males	w wieku niepro- dukcyjnym na 100 osób w wieku produkcyjnym in non-working age per 100 persons at working age	Lp. No.
produkcyjnym <i>working</i>			poprodukcyjnym <i>post-working</i>					
razem <i>total</i>	w tym kobiety <i>of which females</i>	z razem w wieku mobilnym <i>of total at mobility age</i>	razem <i>total</i>	w tym kobiety <i>of which females</i>				
<b>69770</b>	<b>32170</b>	<b>44718</b>	<b>17842</b>	<b>12253</b>	<b>61</b>	<b>101,2</b>	<b>58,3</b>	1
5193	2348	3315	1357	939	59	99,1	61,9	2
1940	918	1205	426	310	311	104,6	54,6	3
6883	3253	4357	2079	1427	75	105,7	60,3	4
2652	1288	1615	751	533	149	110,1	56,6	5
3686	1683	2283	1123	773	61	101,7	58,7	6
1786	827	1097	473	332	211	102,6	53,2	7
5846	2700	3788	1357	945	73	100,3	56,5	8
5276	2413	3295	1495	1020	62	101,0	59,8	9
5117	2289	3343	1242	853	51	97,8	58,9	10
3588	1654	2327	1008	695	50	102,9	62,9	11
3395	1574	2173	813	581	56	106,5	54,1	12
3848	1729	2473	1199	821	58	101,2	62,8	13
2580	1210	1616	639	451	27	104,5	54,5	14
5222	2466	3422	1157	785	78	101,4	55,1	15
2856	1291	1794	805	545	48	98,6	61,0	16
4427	2107	2826	871	592	90	100,6	51,6	17
7209	3345	4700	1416	959	100	99,0	53,9	18
4644	2108	3006	1281	867	55	100,1	63,2	19
<b>56338</b>	<b>26136</b>	<b>34828</b>	<b>15001</b>	<b>10375</b>	<b>65</b>	<b>102,7</b>	<b>58,3</b>	20
14881	7307	8933	3510	2533	1945	111,6	51,6	21
3064	1472	1873	656	480	555	109,3	52,1	22
5032	2311	3242	1349	939	51	100,7	62,9	23
4861	2225	3026	1444	971	55	99,4	62,7	24
2373	1060	1501	726	477	38	98,7	63,7	25
1555	726	936	539	375	36	108,1	67,8	26
4053	1785	2558	1230	823	42	97,7	63,3	27
3013	1321	1848	865	592	41	97,2	59,0	28
4729	2177	3048	1148	771	59	98,4	58,9	29
5406	2313	3289	1627	1114	36	94,6	62,5	30
3796	1768	2334	996	670	49	101,0	56,6	31
3575	1671	2240	911	630	53	103,2	59,4	32
<b>33847</b>	<b>15716</b>	<b>21131</b>	<b>8922</b>	<b>6277</b>	<b>63</b>	<b>103,5</b>	<b>58,9</b>	33
12316	5912	7245	3142	2295	1010	110,4	52,4	34
3770	1717	2457	1013	692	48	99,1	61,9	35
3786	1742	2448	937	643	43	99,7	62,6	36
2602	1162	1661	759	524	37	99,6	64,4	37
4361	1976	2841	1103	762	47	100,3	61,7	38
2738	1272	1764	762	539	39	103,5	61,6	39
4274	1935	2715	1206	822	38	99,1	63,7	40

TABL. 1 (18). **POWIERZCHNIA I LUDNOŚĆ W 2011 R. (cd.)**  
Stan w dniu 31 XII  
**AREA AND POPULATION IN 2011 (cont.)**  
As of 31 XII

Lp. No.	WYSZCZEGÓLNIENIE SPECIFICATION	Powierzchnia w km <sup>2</sup> Area in km <sup>2</sup>	Ludność w wieku				
			ogółem grand total	mężczyźni males	kobiety females	przedprodukcyjnym <i>pre-working</i>	
						razem total	w tym kobiety of which females
	<b>PODREGION (SUBREGION) CIECHANOWSKO-PŁOCKI (dok.) (cont.)</b>						
1	<b>Powiat żuromiński.....</b>	<b>807</b>	<b>40404</b>	<b>19963</b>	<b>20441</b>	<b>8309</b>	<b>4115</b>
	Gminy miejsko-wiejskie: <i>Urban-rural gminas:</i>						
2	Biezuń.....	121	5326	2641	2685	1083	539
3	w tym miasto <i>of which city.....</i>	12	1939	933	1006	360	185
4	Żuromin.....	133	14759	7230	7529	2893	1416
5	w tym miasto <i>of which city.....</i>	11	9037	4389	4648	1640	789
	Gminy wiejskie: <i>Rural gminas:</i>						
6	Kuczbork-Osada.....	122	4914	2427	2487	1047	534
7	Lubowidz.....	192	7159	3478	3681	1489	764
8	Lutocin.....	126	4569	2315	2254	998	475
9	Siemiątkowo.....	113	3677	1872	1805	799	387
10	<b>Miasto na prawach powiatu (City with powiat status) Płock.....</b>	<b>88</b>	<b>124318</b>	<b>58889</b>	<b>65429</b>	<b>21533</b>	<b>10519</b>
11	<b>PODREGION (SUBREGION) OSTROŁĘCKO-SIEDLECKI.....</b>	<b>12090</b>	<b>758056</b>	<b>375495</b>	<b>382561</b>	<b>155503</b>	<b>75928</b>
12	<b>Powiat łosicki.....</b>	<b>772</b>	<b>32581</b>	<b>16250</b>	<b>16331</b>	<b>6346</b>	<b>3161</b>
	Gmina miejsko-wiejska: <i>Urban-rural gmina:</i>						
13	Łosice.....	121	11106	5444	5662	2120	1061
14	w tym miasto <i>of which city.....</i>	24	7157	3443	3714	1337	669
	Gminy wiejskie: <i>Rural gminas:</i>						
15	Huszlew.....	118	2999	1512	1487	605	298
16	Olszanka.....	88	3137	1589	1548	634	332
17	Platerów.....	129	5192	2640	2552	1013	503
18	Sarnaki.....	197	5066	2512	2554	903	443
19	Stara Kornica.....	119	5081	2553	2528	1071	524
20	<b>Powiat makowski.....</b>	<b>1065</b>	<b>47004</b>	<b>23475</b>	<b>23529</b>	<b>9749</b>	<b>4769</b>
	Gmina miejska: <i>Urban gmina:</i>						
21	Maków Mazowiecki.....	10	10262	4877	5385	2018	1001
	Gmina miejsko-wiejska: <i>Urban-rural gmina:</i>						
22	Różan.....	85	4510	2241	2269	857	434
23	w tym miasto <i>of which city.....</i>	7	2753	1327	1426	488	260
	Gminy wiejskie: <i>Rural gminas:</i>						
24	Czerwonka.....	110	2672	1364	1308	572	269
25	Karniewo.....	129	5400	2691	2709	1223	607
26	Krasnosielc.....	168	6652	3356	3296	1485	749
27	Młynarze.....	75	1766	919	847	376	166
28	Ploniewy-Bramura.....	135	5755	2928	2827	1133	559
29	Rzewnie.....	112	2718	1382	1336	573	287
30	Sypniewo.....	128	3479	1795	1684	695	310
31	Szelków.....	113	3790	1922	1868	817	387

Population aged								Lp. No.
produkcyjnym <i>working</i>			poprodukcyjnym <i>post-working</i>		na 1 km <sup>2</sup> per 1 km <sup>2</sup>	na 100 mężczyzn przypada kobiet <i>females per 100 males</i>	w wieku niepro- dukcyjnym na 100 osób w wieku produkcyjnym <i>in non-working age per 100 persons at working age</i>	
razem <i>total</i>	w tym kobiety <i>of which females</i>	z razem w wieku mobilnym <i>of total at mobility age</i>	razem <i>total</i>	w tym kobiety <i>of which females</i>				
<b>24931</b>	<b>11407</b>	<b>15605</b>	<b>7164</b>	<b>4919</b>	<b>50</b>	<b>102,4</b>	<b>62,1</b>	1
3256	1483	2045	987	663	44	101,7	63,6	2
1253	597	776	326	224	161	107,8	54,7	3
9552	4477	5864	2314	1636	111	104,1	54,5	4
6142	2950	3699	1255	909	808	105,9	47,1	5
2953	1331	1832	914	622	40	102,5	66,4	6
4304	1980	2707	1366	937	38	105,8	66,3	7
2640	1172	1731	931	607	36	97,4	73,1	8
2226	964	1426	652	454	32	96,4	65,2	9
<b>80540</b>	<b>39309</b>	<b>49684</b>	<b>22245</b>	<b>15601</b>	<b>1412</b>	<b>111,1</b>	<b>54,4</b>	10
<b>476912</b>	<b>220873</b>	<b>300547</b>	<b>125641</b>	<b>85760</b>	<b>63</b>	<b>101,9</b>	<b>59,0</b>	11
<b>19950</b>	<b>8930</b>	<b>12382</b>	<b>6285</b>	<b>4240</b>	<b>42</b>	<b>100,5</b>	<b>63,3</b>	12
7082	3290	4336	1904	1311	92	104,0	56,8	13
4648	2212	2818	1172	833	301	107,9	54,0	14
1722	739	1071	672	450	25	98,3	74,2	15
1936	850	1191	567	366	36	97,4	62,0	16
3132	1335	1970	1047	714	40	96,7	65,8	17
3064	1377	1858	1099	734	26	101,7	65,3	18
3014	1339	1956	996	665	43	99,0	68,6	19
<b>29223</b>	<b>13216</b>	<b>17930</b>	<b>8032</b>	<b>5544</b>	<b>44</b>	<b>100,2</b>	<b>60,8</b>	20
6599	3207	3968	1645	1177	998	110,4	55,5	21
2890	1333	1776	763	502	53	101,2	56,1	22
1836	870	1130	429	296	413	107,5	49,9	23
1620	717	979	480	322	24	95,9	64,9	24
3300	1485	2056	877	617	42	100,7	63,6	25
4018	1786	2546	1149	761	40	98,2	65,6	26
1087	465	695	303	216	24	92,2	62,5	27
3597	1564	2181	1025	704	43	96,6	60,0	28
1638	691	1020	507	358	24	96,7	65,9	29
2192	972	1283	592	402	27	93,8	58,7	30
2282	996	1426	691	485	33	97,2	66,1	31

TABL. 1 (18). POWIERZCHNIA I LUDNOŚĆ W 2011 R. (cd.)

Stan w dniu 31 XII  
AREA AND POPULATION IN 2011 (cont.)  
As of 31 XII

Lp. No.	WYSZCZEGÓLNIENIE SPECIFICATION	Powierzchnia w km <sup>2</sup> Area in km <sup>2</sup>	Ludność w wieku				
			ogółem grand total	mężczyźni males	kobiety females	przedprodukcyjnym pre-working	
						razem total	w tym kobiety of which females
	<b>PODREGION (SUBREGION) OSTROŁĘCKO-SIEDLECKI (cd.) (cont.)</b>						
1	<b>Powiat ostrołęcki</b> .....	<b>2097</b>	<b>87623</b>	<b>44465</b>	<b>43158</b>	<b>20057</b>	<b>9690</b>
	Gmina miejsko-wiejska: <i>Urban-rural gmina:</i>						
2	Myszyniec.....	228	10577	5432	5145	2478	1145
3	w tym miasto <i>of which city</i> .....	10	3117	1531	1586	646	311
	Gminy wiejskie: <i>Rural gminas:</i>						
4	Baranowo.....	198	6848	3438	3410	1444	725
5	Czarnia.....	93	2756	1407	1349	716	344
6	Czerwin.....	170	5185	2607	2578	1047	532
7	Goworowo.....	219	8689	4437	4252	1792	873
8	Kadzido.....	258	11444	5847	5597	2770	1319
9	Lelis.....	196	8930	4521	4409	2205	1051
10	Łyse.....	246	8394	4256	4138	2011	1015
11	Olszewo-Borki.....	197	10098	5097	5001	2366	1118
12	Rzekuń.....	136	9757	4941	4816	2191	1036
13	Troszyn.....	156	4945	2482	2463	1037	532
14	<b>Powiat ostrowski</b> .....	<b>1218</b>	<b>75411</b>	<b>37381</b>	<b>38030</b>	<b>15279</b>	<b>7484</b>
	Gmina miejska: <i>Urban gmina:</i>						
15	Ostrów Mazowiecka.....	22	22963	11009	11954	4706	2322
	Gmina miejsko-wiejska: <i>Urban-rural gmina:</i>						
16	Brok.....	110	2921	1466	1455	554	278
17	w tym miasto <i>of which city</i> .....	28	1975	977	998	370	189
	Gminy wiejskie: <i>Rural gminas:</i>						
18	Andrzejewo.....	119	4436	2247	2189	868	426
19	Boguty-Pianki.....	89	2830	1459	1371	558	270
20	Malkinia Górna.....	134	12207	5985	6222	2383	1184
21	Nur.....	96	3020	1548	1472	509	244
22	Ostrów Mazowiecka.....	282	12947	6536	6411	2793	1329
23	Stary Lubotyń.....	110	3929	1977	1952	858	442
24	Szulborze Wielkie.....	47	1808	913	895	346	167
25	Wąsowo.....	120	4522	2280	2242	908	453
26	Zaręby Kościelne.....	89	3828	1961	1867	796	369
27	<b>Powiat przasnyski</b> .....	<b>1219</b>	<b>53999</b>	<b>26899</b>	<b>27100</b>	<b>11556</b>	<b>5710</b>
	Gmina miejska: <i>Urban gmina:</i>						
28	Przasnysz.....	25	17439	8357	9082	3439	1713
	Gmina miejsko-wiejska: <i>Urban-rural gmina:</i>						
29	Chorzele.....	371	10342	5292	5050	2338	1142
30	w tym miasto <i>of which city</i> .....	18	2968	1467	1501	609	291
	Gminy wiejskie: <i>Rural gminas:</i>						
31	Czemnice Borowe.....	120	3947	2009	1938	757	367
32	Jednorozec.....	233	7350	3715	3635	1762	854
33	Krasne.....	101	3872	1934	1938	787	382
34	Krzynowłoga Mała.....	185	3644	1850	1794	805	414
35	Przasnysz.....	184	7405	3742	3663	1668	838

Population aged					na 1 km <sup>2</sup> per 1 km <sup>2</sup>	na 100 mężczyzn przypada kobiet females per 100 males	w wieku nieprodukcyjnym na 100 osób w wieku produkcyjnym in non-working age per 100 persons at working age	Lp. No.
produkcyjnym <i>working</i>			poprodukcyjnym <i>post-working</i>					
razem <i>total</i>	w tym kobiety <i>of which females</i>	z razem w wieku mobilnym <i>of total at mobility age</i>	razem <i>total</i>	w tym kobiety <i>of which females</i>				
<b>54624</b>	<b>24664</b>	<b>35712</b>	<b>12942</b>	<b>8804</b>	<b>42</b>	<b>97,1</b>	<b>60,4</b>	1
6572	2949	4384	1527	1051	46	94,7	60,9	2
2100	998	1328	371	277	290	103,6	48,4	3
4104	1794	2673	1300	891	35	99,2	66,9	4
1616	712	1119	424	293	30	95,9	70,5	5
3173	1414	1934	965	632	30	98,9	63,4	6
5321	2307	3355	1576	1072	40	95,8	63,3	7
7139	3235	4730	1535	1043	44	95,7	60,3	8
5657	2611	3809	1068	747	45	97,5	57,9	9
5154	2308	3527	1229	815	34	97,2	62,9	10
6521	3046	4232	1211	837	51	98,1	54,9	11
6341	2925	4051	1225	855	72	97,5	53,9	12
3026	1363	1898	882	568	32	99,2	63,4	13
<b>46789</b>	<b>21572</b>	<b>29169</b>	<b>13343</b>	<b>8974</b>	<b>62</b>	<b>101,7</b>	<b>61,2</b>	14
14709	7146	9050	3548	2486	1031	108,6	56,1	15
1830	835	1153	537	342	27	99,2	59,6	16
1268	591	776	337	218	70	102,1	55,8	17
2652	1172	1675	916	591	37	97,4	67,3	18
1706	746	1058	566	355	32	94,0	65,9	19
7828	3649	4760	1996	1389	91	104,0	55,9	20
1731	732	1036	780	496	31	95,1	74,5	21
7915	3583	5116	2239	1499	46	98,1	63,6	22
2331	1038	1465	740	472	36	98,7	68,6	23
1112	501	703	350	227	39	98,0	62,6	24
2735	1207	1728	879	582	38	98,3	65,3	25
2240	963	1425	792	535	43	95,2	70,9	26
<b>33736</b>	<b>15344</b>	<b>21118</b>	<b>8707</b>	<b>6046</b>	<b>44</b>	<b>100,7</b>	<b>60,1</b>	27
11279	5416	6717	2721	1953	693	108,7	54,6	28
6315	2749	4151	1689	1159	28	95,4	63,8	29
1895	880	1220	464	330	170	102,3	56,6	30
2461	1079	1535	729	492	33	96,5	60,4	31
4477	2017	2926	1111	764	32	97,8	64,2	32
2450	1105	1500	635	451	38	100,2	58,0	33
2231	966	1408	608	414	20	97,0	63,3	34
4523	2012	2881	1214	813	40	97,9	63,7	35

TABL. 1 (18). **POWIERZCHNIA I LUDNOŚĆ W 2011 R. (cd.)**  
Stan w dniu 31 XII  
**AREA AND POPULATION IN 2011 (cont.)**  
As of 31 XII

Lp. No.	WYSZCZEGÓLNIENIE SPECIFICATION	Powierzchnia w km <sup>2</sup> Area in km <sup>2</sup>	Ludność w wieku				
			ogółem grand total	mężczyźni males	kobiety females	przedprodukcyjnym <i>pre-working</i>	
						razem total	w tym kobiety of which females
	<b>PODREGION (SUBREGION) OSTROŁĘCKO-SIEDLECKI (cd.) (cont.)</b>						
1	<b>Powiat pułtuski .....</b>	<b>827</b>	<b>51332</b>	<b>25437</b>	<b>25895</b>	<b>10608</b>	<b>5186</b>
	Gmina miejsko-wiejska: <i>Urban-rural gmina:</i>						
2	Pułtusk .....	134	23978	11601	12377	4776	2381
3	w tym miasto <i>of which city</i> .....	23	19155	9191	9964	3705	1843
	Gminy wiejskie: <i>Rural gminas:</i>						
4	Gzy .....	104	3950	2057	1893	766	359
5	Obryte .....	140	4864	2436	2428	972	484
6	Pokrzywnica .....	121	4876	2486	2390	1054	490
7	Świercze .....	93	4740	2405	2335	1064	502
8	Winnica .....	115	4100	2023	2077	899	450
9	Zatory .....	120	4824	2429	2395	1077	520
10	<b>Powiat siedlecki .....</b>	<b>1603</b>	<b>81811</b>	<b>41197</b>	<b>40614</b>	<b>17635</b>	<b>8536</b>
	Gmina miejsko-wiejska: <i>Urban-rural gmina:</i>						
11	Mordy .....	170	6177	3071	3106	1196	600
12	w tym miasto <i>of which city</i> .....	5	1834	889	945	369	193
	Gminy wiejskie: <i>Rural gminas:</i>						
13	Domanice .....	47	2682	1337	1345	584	297
14	Korczew .....	105	2905	1462	1443	497	244
15	Kotuń .....	150	8594	4273	4321	1829	877
16	Mokobody .....	119	5174	2706	2468	1103	511
17	Paprotnia .....	81	2744	1447	1297	594	262
18	Przesmyki .....	117	3571	1787	1784	678	341
19	Siedlce .....	141	16946	8427	8519	3686	1799
20	Skórzec .....	119	7550	3821	3729	1744	826
21	Suchożebry .....	101	4758	2435	2323	974	464
22	Wiśniew .....	126	5900	2991	2909	1437	695
23	Wodynie .....	115	4667	2393	2274	954	453
24	Zbuczyn .....	212	10143	5047	5096	2359	1167
25	<b>Powiat sokołowski .....</b>	<b>1131</b>	<b>56610</b>	<b>28058</b>	<b>28552</b>	<b>10611</b>	<b>5177</b>
	Gmina miejska: <i>Urban gmina:</i>						
26	Sokołów Podlaski .....	18	18786	9016	9770	3585	1756
	Gmina miejsko-wiejska: <i>Urban-rural gmina:</i>						
27	Kosów Lacki .....	200	6584	3316	3268	1245	590
28	w tym miasto <i>of which city</i> .....	11	2187	1080	1107	417	195
	Gminy wiejskie: <i>Rural gminas:</i>						
29	Bielany .....	110	3778	1924	1854	758	375
30	Ceranów .....	111	2397	1245	1152	436	219
31	Jabłonna Lacka .....	149	4897	2359	2538	854	426
32	Repki .....	168	5725	2883	2842	1079	528
33	Sabnie .....	108	3956	2005	1951	703	343
34	Sokołów Podlaski .....	137	6068	3107	2961	1177	550
35	Sterdyń .....	130	4419	2203	2216	774	390

Population									Lp. /No.
aged					na 1 km <sup>2</sup> per 1 km <sup>2</sup>	na 100 mężczyzn przypada kobiet females per 100 males	w wieku niepro- dukcyjnym na 100 osób w wieku produkcyjnym in non-working age per 100 persons at working age		
produkcyjnym <i>working</i>		poprodukcyjnym <i>post-working</i>							
razem <i>total</i>	w tym kobiety <i>of which females</i>	z razem w wieku mobilnym <i>of total at mobility age</i>	razem <i>total</i>	w tym kobiety <i>of which females</i>					
<b>32410</b>	<b>15010</b>	<b>20469</b>	<b>8314</b>	<b>5699</b>	<b>62</b>	<b>101,8</b>	<b>58,4</b>	1	
15588	7437	9749	3614	2559	179	106,7	53,8	2	
12596	6082	7806	2854	2039	833	108,4	52,1	3	
2441	1037	1517	743	497	38	92,0	61,8	4	
2974	1330	1846	918	614	35	99,7	63,6	5	
3044	1392	1962	778	508	40	96,1	60,2	6	
2947	1329	1848	729	504	51	97,1	60,8	7	
2513	1153	1665	688	474	36	102,7	63,2	8	
2903	1332	1882	844	543	40	98,6	66,2	9	
<b>50159</b>	<b>22784</b>	<b>32478</b>	<b>14017</b>	<b>9294</b>	<b>51</b>	<b>98,6</b>	<b>63,1</b>	10	
3756	1696	2392	1225	810	36	101,1	64,5	11	
1196	558	754	269	194	404	106,3	53,3	12	
1665	758	1107	433	290	57	100,6	61,1	13	
1714	739	1028	694	460	28	98,7	69,5	14	
5307	2460	3459	1458	984	57	101,1	61,9	15	
3104	1362	2019	967	595	43	91,2	66,7	16	
1602	693	1037	548	342	34	89,6	71,3	17	
2054	898	1258	839	545	30	99,8	73,9	18	
11007	5185	7130	2253	1535	120	101,1	54,0	19	
4656	2121	3171	1150	782	63	97,6	62,2	20	
2917	1302	1884	867	557	47	95,4	63,1	21	
3568	1640	2320	895	574	47	97,3	65,4	22	
2799	1198	1748	914	623	40	95,0	66,7	23	
6010	2732	3925	1774	1197	48	101,0	68,8	24	
<b>34910</b>	<b>15949</b>	<b>21290</b>	<b>11089</b>	<b>7426</b>	<b>50</b>	<b>101,8</b>	<b>62,2</b>	25	
12257	5949	7367	2944	2065	1073	108,4	53,3	26	
3938	1739	2415	1401	939	33	98,6	67,2	27	
1409	650	852	361	262	189	102,5	55,2	28	
2281	991	1426	739	488	34	96,4	65,6	29	
1379	552	838	582	381	22	92,5	73,8	30	
2916	1349	1802	1127	763	33	107,6	67,9	31	
3360	1488	2063	1286	826	34	98,6	70,4	32	
2403	1059	1455	850	549	37	97,3	64,6	33	
3806	1683	2364	1085	728	44	95,3	59,4	34	
2570	1139	1560	1075	687	34	100,6	71,9	35	

TABL. 1 (18). POWIERZCHNIA I LUDNOŚĆ W 2011 R. (cd.)

Stan w dniu 31 XII  
 AREA AND POPULATION IN 2011 (cont.)  
 As of 31 XII

Lp. No.	WYSZCZEGÓLNIENIE SPECIFICATION	Powierzchnia w km <sup>2</sup> Area in km <sup>2</sup>	Ludność w wieku				
			ogółem grand total	mężczyźni males	kobiety females	przedprodukcyjnym <i>pre-working</i>	
						razem total	w tym kobiety of which females
	<b>PODREGION (SUBREGION) OSTROŁĘCKO-SIEDLECKI (dok.) (cont.)</b>						
1	<b>Powiat węgrowski.....</b>	<b>1221</b>	<b>68020</b>	<b>33919</b>	<b>34101</b>	<b>13523</b>	<b>6707</b>
	Gmina miejska: <i>Urban gmina:</i>						
2	Węgrów.....	36	12816	6164	6652	2444	1235
	Gmina miejsko-wiejska: <i>Urban-rural gmina:</i>						
3	Łochów.....	196	17967	8894	9073	3817	1868
4	w tym miasto <i>of which city.....</i>	13	6756	3327	3429	1438	684
	Gminy wiejskie: <i>Rural gminas:</i>						
5	Grębków.....	131	4573	2335	2238	912	467
6	Korytnica.....	180	6571	3450	3121	1320	641
7	Liw.....	169	7609	3859	3750	1503	741
8	Miedzna.....	116	4095	2032	2063	728	377
9	Sadowne.....	145	6128	2972	3156	1226	612
10	Stoczek.....	145	5248	2655	2593	1044	499
11	Wierzbo.....	103	3013	1558	1455	529	267
12	<b>Powiat wyszkowski.....</b>	<b>876</b>	<b>73742</b>	<b>36544</b>	<b>37198</b>	<b>15730</b>	<b>7667</b>
	Gmina miejsko-wiejska: <i>Urban-rural gmina:</i>						
13	Wyszaków.....	165	39009	19048	19961	8106	3933
14	w tym miasto <i>of which city.....</i>	21	27347	13203	14144	5494	2703
	Gminy wiejskie: <i>Rural gminas:</i>						
15	Brańszczyk.....	167	8499	4241	4258	1678	836
16	Długosiodło.....	167	7941	4014	3927	1805	878
17	Rząśnik.....	167	6952	3536	3416	1653	809
18	Somianka.....	118	5570	2814	2756	1213	583
19	Zabrodzie.....	92	5771	2891	2880	1275	628
	<b>Miasta na prawach powiatu: Cities with powiat status:</b>						
20	<b>Ostrołęka.....</b>	<b>29</b>	<b>53443</b>	<b>25664</b>	<b>27779</b>	<b>9945</b>	<b>4871</b>
21	<b>Siedlce.....</b>	<b>32</b>	<b>76480</b>	<b>36206</b>	<b>40274</b>	<b>14464</b>	<b>6970</b>
22	<b>PODREGION (SUBREGION) RADOMSKI.....</b>	<b>5763</b>	<b>624600</b>	<b>306171</b>	<b>318429</b>	<b>121923</b>	<b>59119</b>
23	<b>Powiat białobrzegi.....</b>	<b>639</b>	<b>33843</b>	<b>17067</b>	<b>16776</b>	<b>7368</b>	<b>3532</b>
	Gminy miejsko-wiejskie: <i>Urban-rural gminas:</i>						
24	Białobrzegi.....	78	10410	5142	5268	2077	1000
25	w tym miasto <i>of which city.....</i>	7	7226	3549	3677	1339	643
26	Wyśmierzyce.....	106	2858	1473	1385	588	286
27	w tym miasto <i>of which city.....</i>	17	914	478	436	182	88
	Gminy wiejskie: <i>Rural gminas:</i>						
28	Promna.....	120	5663	2898	2765	1139	537
29	Radzanów.....	83	3916	1979	1937	956	458
30	Stara Blotnica.....	96	5221	2639	2582	1299	631
31	Stromiec.....	156	5775	2936	2839	1309	620



Population aged								Lp. No.
produkcyjnym <i>working</i>			poprodukcyjnym <i>post-working</i>		na 1 km <sup>2</sup> <i>per 1 km<sup>2</sup></i>	na 100 mężczyzn przypada kobiet <i>females per 100 males</i>	w wieku niepro- dukcyjnym na 100 osób w wieku produkcyjnym <i>in non-working age per 100 persons at working age</i>	
razem <i>total</i>	w tym kobiety <i>of which females</i>	z razem w wieku mobilnym <i>of total at mobility age</i>	razem <i>total</i>	w tym kobiety <i>of which females</i>				
42416	19172	26707	12081	8222	56	100,5	60,4	1
8368	3985	5188	2004	1432	361	107,9	53,2	2
11275	5212	7232	2875	1993	92	102,0	59,4	3
4393	2098	2804	925	647	505	103,1	53,8	4
2739	1186	1699	922	585	35	95,8	67,0	5
3988	1678	2547	1263	802	36	90,5	64,8	6
4756	2101	2996	1350	908	45	97,2	60,0	7
2537	1129	1542	830	557	35	101,5	61,4	8
3746	1735	2355	1156	809	42	106,2	63,6	9
3196	1404	2057	1008	690	36	97,7	64,2	10
1811	742	1091	673	446	29	93,4	66,4	11
46771	21814	30182	11241	7717	84	101,8	57,7	12
25457	12224	16300	5446	3804	236	104,8	53,2	13
18110	8820	11366	3743	2621	1316	107,1	51,0	14
5235	2379	3329	1586	1043	51	100,4	62,3	15
4789	2125	3118	1347	924	47	97,8	65,8	16
4273	1910	2806	1026	697	42	96,6	62,7	17
3370	1524	2184	987	649	47	97,9	65,3	18
3647	1652	2445	849	600	63	99,6	58,2	19
35935	17627	21751	7563	5281	1867	108,2	48,7	20
49989	24791	31359	12027	8513	2401	111,2	53,0	21
396686	185425	247777	105991	73885	108	104,0	57,5	22
21063	9579	13551	5412	3665	53	98,3	60,7	23
6740	3155	4270	1593	1113	134	102,5	54,5	24
4730	2226	2944	1157	808	962	103,6	52,8	25
1784	766	1111	486	333	27	94,0	60,2	26
617	266	382	115	82	54	91,2	48,1	27
3511	1567	2205	1013	661	47	95,4	61,3	28
2287	1033	1522	673	446	47	97,9	71,2	29
3184	1460	2124	738	491	54	97,8	64,0	30
3557	1598	2319	909	621	37	96,7	62,4	31

TABL. 1 (18). **POWIERZCHNIA I LUDNOŚĆ W 2011 R. (cd.)**  
Stan w dniu 31 XII  
**AREA AND POPULATION IN 2011 (cont.)**  
As of 31 XII

Lp. No.	WYSZCZEGÓLNIENIE SPECIFICATION	Powierzchnia w km <sup>2</sup> Area in km <sup>2</sup>	Ludność w wieku				
			ogółem grand total	mężczyźni males	kobiety females	przedprodukcyjnym <i>pre-working</i>	
						razem total	w tym kobiety of which females
	<b>PODREGION (SUBREGION) RADOMSKI (cd.) (cont.)</b>						
1	<b>Powiat kozienicki.....</b>	<b>916</b>	<b>62481</b>	<b>31028</b>	<b>31453</b>	<b>11805</b>	<b>5749</b>
	Gmina miejsko-wiejska: <i>Urban-rural gmina:</i>						
2	Kozienice .....	244	30760	15093	15667	5499	2677
3	w tym miasto <i>of which city</i> .....	10	18564	8974	9590	3069	1502
	Gminy wiejskie: <i>Rural gminas:</i>						
4	Garbatka-Letnisko.....	74	5265	2582	2683	916	452
5	Głowaczów.....	186	7510	3866	3644	1516	732
6	Gniewoszków.....	84	4115	1991	2124	760	388
7	Grabów nad Pilicą.....	125	3956	2041	1915	889	433
8	Magnuszew.....	141	6764	3452	3312	1405	664
9	Sieciechów.....	62	4111	2003	2108	820	403
10	<b>Powiat lipski.....</b>	<b>740</b>	<b>36207</b>	<b>17997</b>	<b>18210</b>	<b>6377</b>	<b>3122</b>
	Gmina miejsko-wiejska: <i>Urban-rural gmina:</i>						
11	Lipisko .....	135	11669	5765	5904	1946	926
12	w tym miasto <i>of which city</i> .....	16	5950	2894	3056	912	436
	Gminy wiejskie: <i>Rural gminas:</i>						
13	Chotcza.....	90	2537	1275	1262	446	211
14	Ciepielów.....	135	5812	2922	2890	1186	585
15	Rzeczniów.....	103	4663	2357	2306	822	403
16	Sienno.....	147	6149	3081	3068	1075	539
17	Solec nad Wisłą.....	130	5377	2597	2780	902	458
18	<b>Powiat przysuski.....</b>	<b>801</b>	<b>43501</b>	<b>21606</b>	<b>21895</b>	<b>8437</b>	<b>4163</b>
	Gmina miejsko-wiejska: <i>Urban-rural gmina:</i>						
19	Przysucha .....	182	12487	6054	6433	2158	1062
20	w tym miasto <i>of which city</i> .....	7	6248	3001	3247	1017	513
	Gminy wiejskie: <i>Rural gminas:</i>						
21	Borkowice .....	86	4539	2262	2277	814	382
22	Gielniów .....	79	4724	2353	2371	859	431
23	Klwów .....	87	3505	1745	1760	717	359
24	Odrzywół.....	99	4037	2095	1942	814	385
25	Potworów .....	82	4325	2178	2147	1010	511
26	Rusinów .....	83	4393	2192	2201	940	468
27	Wieniawa .....	103	5491	2727	2764	1125	565
28	<b>Powiat radomski.....</b>	<b>1530</b>	<b>150018</b>	<b>74645</b>	<b>75373</b>	<b>32782</b>	<b>15926</b>
	Gmina miejska: <i>Urban gmina:</i>						
29	Pionki .....	18	19702	9476	10226	3155	1519
	Gminy miejsko-wiejskie: <i>Urban-rural gminas:</i>						
30	liza .....	256	15403	7565	7838	2839	1319
31	w tym miasto <i>of which city</i> .....	17	5155	2512	2643	873	406
32	Skaryszew.....	171	14010	6953	7057	3357	1697
33	w tym miasto <i>of which city</i> .....	27	4223	2080	2143	977	495

Population aged								Lp. No.
produkcyjnym <i>working</i>			poprodukcyjnym <i>post-working</i>		na 1 km <sup>2</sup> per 1 km <sup>2</sup>	na 100 mężczyzn przypada kobiet <i>females per 100 males</i>	w wieku nieprodukcyjnym na 100 osób w wieku produkcyjnym <i>in non-working age per 100 persons at working age</i>	
razem <i>total</i>	w tym kobiety <i>of which females</i>	z razem w wieku mobilnym <i>of total at mobility age</i>	razem <i>total</i>	w tym kobiety <i>of which females</i>				
<b>40093</b>	<b>18378</b>	<b>24350</b>	<b>10583</b>	<b>7326</b>	<b>68</b>	<b>101,4</b>	<b>55,8</b>	1
20357	9579	12153	4904	3411	126	103,8	51,1	2
12322	5850	7147	3173	2238	1776	106,9	50,7	3
3328	1516	1959	1021	715	71	103,9	58,2	4
4669	2002	2920	1325	910	40	94,3	60,8	5
2528	1159	1503	827	577	49	106,7	62,8	6
2408	1044	1548	659	438	32	93,8	64,3	7
4285	1914	2702	1074	734	48	95,9	57,9	8
2518	1164	1565	773	541	66	105,2	63,3	9
<b>22544</b>	<b>10088</b>	<b>13563</b>	<b>7286</b>	<b>5000</b>	<b>49</b>	<b>101,2</b>	<b>60,6</b>	10
7608	3513	4502	2115	1465	86	102,4	53,4	11
4011	1896	2268	1027	724	379	105,6	48,3	12
1489	635	885	602	416	28	99,0	70,4	13
3524	1563	2215	1102	742	43	98,9	64,9	14
2889	1258	1791	952	645	45	97,8	61,4	15
3788	1648	2252	1286	881	42	99,6	62,3	16
3246	1471	1918	1229	851	41	107,0	65,7	17
<b>26832</b>	<b>12055</b>	<b>16672</b>	<b>8232</b>	<b>5677</b>	<b>54</b>	<b>101,3</b>	<b>62,1</b>	18
8068	3792	4839	2261	1579	69	106,3	54,8	19
4241	2025	2438	990	709	890	108,2	47,3	20
2813	1246	1723	912	649	53	100,7	61,4	21
2883	1264	1773	982	676	60	100,8	63,9	22
2065	912	1301	723	489	40	100,9	69,7	23
2412	1003	1497	811	554	41	92,7	67,4	24
2595	1159	1662	720	477	53	98,6	66,7	25
2614	1164	1679	839	569	53	100,4	68,1	26
3382	1515	2198	984	684	53	101,4	62,4	27
<b>95578</b>	<b>44473</b>	<b>61772</b>	<b>21658</b>	<b>14974</b>	<b>98</b>	<b>101,0</b>	<b>57,0</b>	28
13163	6297	7711	3384	2410	1071	107,9	49,7	29
9652	4525	5851	2912	1994	60	103,6	59,6	30
3225	1510	1893	1057	727	326	105,2	59,8	31
8868	4127	5902	1785	1233	82	101,5	58,0	32
2778	1324	1826	468	324	154	103,0	52,0	33

TABL. 1 (18). **POWIERZCHNIA I LUDNOŚĆ W 2011 R. (cd.)**  
Stan w dniu 31 XII  
**AREA AND POPULATION IN 2011 (cont.)**  
As of 31 XII

Lp. No.	WYSZCZEGÓLNIENIE SPECIFICATION	Powierzchnia w km <sup>2</sup> Area in km <sup>2</sup>	Ludność w wieku				
			ogółem grand total	mężczyźni males	kobiety females	przedprodukcyjnym <i>pre-working</i>	
						razem total	w tym kobiety of which females
	<b>PODREGION (SUBREGION)</b>						
	<b>RADOMSKI (dok.) (cont.)</b>						
	<b>Powiat radomski (dok.) (cont.)</b>						
	Gminy wiejskie: <i>Rural gminas:</i>						
1	Gózd .....	78	8348	4181	4167	2010	984
2	Jastrzębia.....	90	6692	3398	3294	1550	717
3	Jedlińsk.....	139	14001	6979	7022	3347	1612
4	Jedlnia-Letnisko .....	66	12216	6061	6155	2595	1281
5	Kowala.....	75	11554	5794	5760	2878	1401
6	Pionki.....	230	10016	5017	4999	2153	1073
7	Przytyk.....	134	7240	3655	3585	1722	870
8	Wierzbica.....	94	10093	5145	4948	2103	1006
9	Wolanów.....	83	8600	4316	4284	2093	1007
10	Zakrzew.....	96	12143	6105	6038	2980	1440
11	<b>Powiat szydłowiecki .....</b>	<b>452</b>	<b>40784</b>	<b>20318</b>	<b>20466</b>	<b>8300</b>	<b>3984</b>
	Gmina miejsko-wiejska:						
	<i>Urban-rural gmina:</i>						
12	Szydłowiec.....	138	19510	9664	9846	3711	1757
13	w tym miasto <i>of which city.....</i>	22	12268	6018	6250	2173	1054
	Gminy wiejskie: <i>Rural gminas:</i>						
14	Chlewiska.....	124	6188	3055	3133	1143	560
15	Jastrzab.....	55	5239	2581	2658	1141	576
16	Mirów.....	53	3894	2027	1867	954	434
17	Orońsko.....	82	5953	2991	2962	1351	657
18	<b>Powiat zwoleński.....</b>	<b>573</b>	<b>37164</b>	<b>18525</b>	<b>18639</b>	<b>7603</b>	<b>3647</b>
	Gmina miejsko-wiejska:						
	<i>Urban-rural gmina:</i>						
19	Zwoleń.....	162	15380	7532	7848	3050	1442
20	w tym miasto <i>of which city.....</i>	16	8191	3925	4266	1536	724
	Gminy wiejskie: <i>Rural gminas:</i>						
21	Kazanów.....	95	4676	2369	2307	1051	522
22	Policzna.....	113	5803	2868	2935	1070	543
23	Przyłęk.....	131	6417	3240	3177	1325	644
24	Tczów.....	72	4888	2516	2372	1107	496
25	<b>Miasto na prawach powiatu</b> <b>(City with powiat status)</b>						
	<b>Radom.....</b>	<b>112</b>	<b>220602</b>	<b>104985</b>	<b>115617</b>	<b>39251</b>	<b>18996</b>
26	<b>PODREGION (SUBREGION)</b>						
	<b>M.ST. WARSZAWA.....</b>	<b>517</b>	<b>1708491</b>	<b>783817</b>	<b>924674</b>	<b>265026</b>	<b>129489</b>
27	<b>Miasto na prawach powiatu</b> <b>(City with powiat status)</b>						
	<b>m.st. Warszawa.....</b>	<b>517</b>	<b>1708491</b>	<b>783817</b>	<b>924674</b>	<b>265026</b>	<b>129489</b>

Population									Lp. No.
aged					na 1 km <sup>2</sup> per 1 km <sup>2</sup>	na 100 mężczyzn przypada kobiet females per 100 males	w wieku niepro- dukcyjnym na 100 osób w wieku produkcyjnym in non-working age per 100 persons at working age		
produkcyjnym <i>working</i>			poprodukcyjnym <i>post-working</i>						
razem <i>total</i>	w tym kobiety <i>of which females</i>	z razem w wieku mobilnym <i>of total at mobility age</i>	razem <i>total</i>	w tym kobiety <i>of which females</i>					
5349	2502	3591	989	681	107	99,7	56,1	1	
4227	1958	2760	915	619	75	96,9	58,3	2	
8827	4124	5829	1827	1286	101	100,6	58,6	3	
7921	3701	5141	1700	1173	186	101,6	54,2	4	
7233	3385	4971	1443	974	155	99,4	59,7	5	
6277	2833	4104	1586	1093	44	99,6	59,6	6	
4433	1981	2917	1085	734	54	98,1	63,3	7	
6495	2903	4179	1495	1039	107	96,2	55,4	8	
5416	2517	3650	1091	760	104	99,3	58,8	9	
7717	3620	5166	1446	978	126	98,9	57,4	10	
<b>25786</b>	<b>11769</b>	<b>16376</b>	<b>6698</b>	<b>4713</b>	<b>90</b>	<b>100,7</b>	<b>58,2</b>	11	
12693	5884	7917	3106	2205	141	101,9	53,7	12	
8269	3873	5021	1826	1323	560	103,9	48,4	13	
3778	1686	2301	1267	887	50	102,6	63,8	14	
3287	1513	2149	811	569	96	103,0	59,4	15	
2331	1010	1563	609	423	73	92,1	67,1	16	
3697	1676	2446	905	629	73	99,0	61,0	17	
<b>23076</b>	<b>10514</b>	<b>14620</b>	<b>6485</b>	<b>4478</b>	<b>65</b>	<b>100,6</b>	<b>61,1</b>	18	
9776	4605	6175	2554	1801	95	104,2	57,3	19	
5286	2556	3268	1369	986	515	108,7	55,0	20	
2791	1218	1792	834	567	49	97,4	67,5	21	
3608	1618	2217	1125	774	52	102,3	60,8	22	
3855	1705	2430	1237	828	49	98,1	66,5	23	
3046	1368	2006	735	508	68	94,3	60,5	24	
<b>141714</b>	<b>68569</b>	<b>86873</b>	<b>39637</b>	<b>28052</b>	<b>1973</b>	<b>110,1</b>	<b>55,7</b>	25	
<b>1075666</b>	<b>538925</b>	<b>680254</b>	<b>367799</b>	<b>256260</b>	<b>3303</b>	<b>118,0</b>	<b>58,8</b>	26	
<b>1075666</b>	<b>538925</b>	<b>680254</b>	<b>367799</b>	<b>256260</b>	<b>3303</b>	<b>118,0</b>	<b>58,8</b>	27	

TABL. 1 (18). POWIERZCHNIA I LUDNOŚĆ W 2011 R. (cd.)

Stan w dniu 31 XII  
AREA AND POPULATION IN 2011 (cont.)  
As of 31 XII

Lp. No.	WYSZCZEGÓLNIENIE SPECIFICATION	Powierzchnia w km <sup>2</sup> Area in km <sup>2</sup>	Ludność				
			ogółem grand total	mężczyźni males	kobiety females	w wieku	
						przedprodukcyjnym pre-working	razem total
1	<b>PODREGION (SUBREGION) WARSZAWSKI WSCHODNI ....</b>	<b>5104</b>	<b>786750</b>	<b>382024</b>	<b>404726</b>	<b>164403</b>	<b>80138</b>
2	<b>Powiat garwoliński .....</b>	<b>1285</b>	<b>108528</b>	<b>53858</b>	<b>54670</b>	<b>24008</b>	<b>11801</b>
	Gminy miejskie: <i>Urban gminas:</i>						
3	Garwolin .....	22	17060	8202	8858	3665	1802
4	Łaskarzew .....	15	4929	2432	2497	995	493
	Gminy miejsko-wiejskie: <i>Urban-rural gminas:</i>						
5	Piława .....	77	10701	5296	5405	2356	1127
6	w tym miasto <i>of which city</i> .....	7	4326	2112	2214	992	460
7	Żelechów .....	87	8483	4276	4207	1874	909
8	w tym miasto <i>of which city</i> .....	12	4150	2043	2107	878	430
	Gminy wiejskie: <i>Rural gminas:</i>						
9	Borowie .....	80	5240	2656	2584	1178	582
10	Garwolin .....	136	12658	6266	6392	3068	1553
11	Górzno .....	91	6343	3176	3167	1470	709
12	Łaskarzew .....	88	5469	2712	2757	1259	647
13	Maciejowice .....	175	7289	3765	3524	1567	749
14	Miastków Kościelny .....	85	5044	2554	2490	1081	506
15	Parysów .....	64	4097	2058	2039	982	478
16	Sobolew .....	95	8288	4054	4234	1847	934
17	Trojanów .....	152	7576	3746	3830	1585	796
18	Wilga .....	118	5351	2665	2686	1081	516
19	<b>Powiat legionowski .....</b>	<b>390</b>	<b>108368</b>	<b>52339</b>	<b>56029</b>	<b>22480</b>	<b>10876</b>
	Gmina miejska: <i>Urban gmina:</i>						
20	Legionowo .....	14	53749	25552	28197	10231	4944
	Gmina miejsko-wiejska: <i>Urban-rural gmina:</i>						
21	Serock .....	110	13110	6450	6660	2753	1329
22	w tym miasto <i>of which city</i> .....	13	4006	1946	2060	828	399
	Gminy wiejskie: <i>Rural gminas:</i>						
23	Jabłonna .....	65	16809	8212	8597	4053	1954
24	Nieporęt .....	96	13090	6362	6728	2964	1450
25	Wieliszew .....	105	11610	5763	5847	2479	1199
26	<b>Powiat miński .....</b>	<b>1164</b>	<b>148118</b>	<b>72287</b>	<b>75831</b>	<b>30741</b>	<b>15010</b>
	Gminy miejskie: <i>Urban gminas:</i>						
27	Mińsk Mazowiecki .....	13	39499	18774	20725	8063	3886
28	Sulejówek .....	19	19323	9078	10245	3614	1828
	Gminy miejsko-wiejskie: <i>Urban-rural gminas:</i>						
29	Halinów .....	63	14484	7085	7399	3388	1642
30	w tym miasto <i>of which city</i> .....	4	3567	1751	1816	781	361
31	Kaluszyn .....	94	5984	3018	2966	1216	571
32	w tym miasto <i>of which city</i> .....	12	2937	1467	1470	625	293
	Gminy wiejskie: <i>Rural gminas:</i>						
33	Cegłów .....	96	6219	3086	3133	1096	556
34	Dębe Wielkie .....	78	9279	4632	4647	2074	964
35	Dobre .....	125	6014	3053	2961	1234	617
36	Jakubów .....	87	5075	2554	2521	1132	559
37	Łatowicz .....	114	5507	2752	2755	1207	603
38	Mińsk Mazowiecki .....	112	14111	6986	7125	3132	1521
39	Mrozy .....	145	8752	4344	4408	1691	847
40	Siennica .....	111	7337	3646	3691	1476	718
41	Stanisławów .....	107	6534	3279	3255	1418	698

Population aged					na 1 km <sup>2</sup> per 1 km <sup>2</sup>	na 100 mężczyzn przypada kobiet females per 100 males	w wieku niepro- dukcyjnym na 100 osób w wieku produkcyjnym in non-working age per 100 persons at working age	Lp. No.
produkcyjnym <i>working</i>			poprodukcyjnym <i>post-working</i>					
razem <i>total</i>	w tym kobiety <i>of which females</i>	z razem w wieku mobilnym <i>of total at mobility age</i>	razem <i>total</i>	w tym kobiety <i>of which females</i>				
<b>499775</b>	<b>239436</b>	<b>320703</b>	<b>122572</b>	<b>85152</b>	<b>154</b>	<b>105,9</b>	<b>57,4</b>	1
<b>67450</b>	<b>31210</b>	<b>43844</b>	<b>17070</b>	<b>11659</b>	<b>84</b>	<b>101,5</b>	<b>60,9</b>	2
10837	5253	6973	2558	1803	773	108,0	57,4	3
3249	1522	2092	685	482	321	102,7	51,7	4
6854	3250	4444	1491	1028	139	102,1	56,1	5
2835	1409	1851	499	345	653	104,8	52,6	6
5370	2445	3434	1239	853	97	98,4	58,0	7
2746	1300	1676	526	377	342	103,1	51,1	8
3169	1399	2105	893	603	65	97,3	65,4	9
7809	3627	5252	1781	1212	93	102,0	62,1	10
3897	1803	2604	976	655	70	99,7	62,8	11
3411	1567	2260	799	543	62	101,7	60,3	12
4380	1919	2766	1342	856	42	93,6	66,4	13
3049	1358	2004	914	626	59	97,5	65,4	14
2463	1112	1637	652	449	64	99,1	66,3	15
5137	2392	3299	1304	908	87	104,4	61,3	16
4548	2064	2881	1443	970	50	102,2	66,6	17
3277	1499	2093	993	671	45	100,8	63,3	18
<b>69916</b>	<b>33935</b>	<b>44784</b>	<b>15972</b>	<b>11218</b>	<b>278</b>	<b>107,1</b>	<b>55,0</b>	19
34329	16681	21857	9189	6572	3970	110,4	56,6	20
8573	4104	5328	1784	1227	119	103,3	52,9	21
2615	1269	1583	563	392	298	105,9	53,2	22
10984	5440	7530	1772	1203	259	104,7	53,0	23
8383	4077	5211	1743	1201	137	105,8	56,1	24
7647	3633	4858	1484	1015	109	101,5	51,8	25
<b>93338</b>	<b>44225</b>	<b>59327</b>	<b>24039</b>	<b>16596</b>	<b>127</b>	<b>104,9</b>	<b>58,7</b>	26
25125	12346	16218	6311	4493	2997	110,4	57,2	27
12188	5998	7475	3521	2419	1001	112,9	58,5	28
9214	4457	6069	1882	1300	230	104,4	57,2	29
2258	1095	1463	528	360	1256	103,7	58,0	30
3738	1689	2297	1030	706	63	98,3	60,1	31
1892	878	1170	420	299	239	100,2	55,2	32
3829	1710	2269	1294	867	65	101,5	62,4	33
5892	2777	3878	1313	906	119	100,3	57,5	34
3709	1637	2322	1071	707	48	97,0	62,1	35
3072	1391	2000	871	571	58	98,7	65,2	36
3332	1488	2102	968	664	48	100,1	65,3	37
9051	4275	5789	1928	1329	126	102,0	55,9	38
5458	2431	3394	1603	1130	60	101,5	60,4	39
4600	2123	2862	1261	850	66	101,2	59,5	40
4130	1903	2652	986	654	61	99,3	58,2	41

TABL. 1 (18). POWIERZCHNIA I LUDNOŚĆ W 2011 R. (cd.)

Stan w dniu 31 XII  
 AREA AND POPULATION IN 2011 (cont.)  
 As of 31 XII

Lp. No.	WYSZCZEGÓLNIENIE SPECIFICATION	Powierzchnia w km <sup>2</sup> Area in km <sup>2</sup>	Ludność w wieku				
			ogółem grand total	mężczyźni males	kobiety females	przedprodukcyjnym pre-working	
						razem total	w tym kobiety of which females
	<b>PODREGION (SUBREGION) WARSZAWSKI WSCHODNI (dok.) (cont.)</b>						
1	<b>Powiat nowodworski</b> .....	<b>695</b>	<b>78053</b>	<b>38121</b>	<b>39932</b>	<b>15186</b>	<b>7406</b>
2	Gmina miejska: <i>Urban gmina:</i> Nowy Dwór Mazowiecki .....	28	28223	13549	14674	5305	2544
	Gminy miejsko-wiejskie: <i>Urban-rural gminas:</i>						
3	Nasielsk .....	206	19727	9803	9924	4009	1935
4	w tym miasto <i>of which city</i> .....	13	7617	3776	3841	1423	653
5	Zakroczym .....	72	6253	3079	3174	1220	613
6	w tym miasto <i>of which city</i> .....	20	3279	1620	1659	603	291
	Gminy wiejskie: <i>Rural gminas:</i>						
7	Czosnów .....	128	9474	4638	4836	1907	940
8	Leoncin .....	158	5435	2683	2752	1052	541
9	Pomiechówek .....	103	8941	4369	4572	1693	833
10	<b>Powiat otwocki</b> .....	<b>616</b>	<b>121191</b>	<b>58010</b>	<b>63181</b>	<b>23525</b>	<b>11460</b>
	Gminy miejskie: <i>Urban gminas:</i>						
11	Józefów .....	24	19685	9266	10419	4230	2104
12	Otwock .....	47	44907	21091	23816	8178	3924
	Gmina miejsko-wiejska: <i>Urban-rural gmina:</i>						
13	Karczew .....	82	15975	7710	8265	2806	1410
14	w tym miasto <i>of which city</i> .....	28	10188	4909	5279	1648	799
	Gminy wiejskie: <i>Rural gminas:</i>						
15	Celestynów .....	89	11441	5578	5863	2303	1101
16	Kobiel .....	106	8085	3986	4099	1617	792
17	Osieck .....	68	3531	1728	1803	720	370
18	Sobienie-Jeziory .....	98	6292	3107	3185	1140	547
19	Wiązowna .....	102	11275	5544	5731	2531	1212
20	<b>Powiat wołomiński</b> .....	<b>954</b>	<b>222492</b>	<b>107409</b>	<b>115083</b>	<b>48463</b>	<b>23585</b>
	Gminy miejskie: <i>Urban gminas:</i>						
21	Kobyłka .....	20	20186	9767	10419	4289	2098
22	Marki .....	26	27675	13218	14457	6595	3234
23	Ząbki .....	11	29665	14061	15604	7073	3440
24	Zielonka .....	79	17436	8213	9223	3419	1701
	Gminy miejsko-wiejskie: <i>Urban-rural gminas:</i>						
25	Radzymin .....	130	23177	11340	11837	5366	2546
26	w tym miasto <i>of which city</i> .....	23	10499	5027	5472	2367	1121
27	Tłuszcz .....	103	19350	9498	9852	4287	2048
28	w tym miasto <i>of which city</i> .....	8	7894	3795	4099	1685	813
29	Wołomin .....	62	51385	24457	26928	10110	4963
30	w tym miasto <i>of which city</i> .....	17	37533	17683	19850	6985	3429
	Gminy wiejskie: <i>Rural gminas:</i>						
31	Dąbrówka .....	109	7636	3806	3830	1771	860
32	Jadów .....	116	7710	3869	3841	1541	735
33	Klembów .....	86	9367	4627	4740	2103	1013
34	Poświętne .....	104	6007	3048	2959	1327	663
35	Strachówka .....	108	2898	1505	1393	582	284



Population aged					na 1 km <sup>2</sup> per 1 km <sup>2</sup>	na 100 mężczyzn przypada kobiet females per 100 males	w wieku niepro- dukcyjnym na 100 osób w wieku produkcyjnym in non-working age per 100 persons at working age	Lp. No.
produkcyjnym <i>working</i>			poprodukcyjnym <i>post-working</i>					
razem <i>total</i>	w tym kobiety <i>of which females</i>	z razem w wieku mobilnym <i>of total at mobility age</i>	razem <i>total</i>	w tym kobiety <i>of which females</i>				
<b>50668</b>	<b>24004</b>	<b>31354</b>	<b>12199</b>	<b>8522</b>	<b>112</b>	<b>104,8</b>	<b>54,0</b>	1
18440	8960	11452	4478	3170	1000	108,3	53,1	2
12729	5922	8044	2989	2067	96	101,2	55,0	3
5066	2380	3085	1128	808	606	101,7	50,4	4
4107	1902	2493	926	659	87	103,1	52,3	5
2194	1015	1299	482	353	164	102,4	49,5	6
6166	2903	3777	1401	993	74	104,3	53,6	7
3511	1619	2169	872	592	34	102,6	54,8	8
5715	2698	3419	1533	1041	87	104,6	56,4	9
<b>76160</b>	<b>36744</b>	<b>47698</b>	<b>21506</b>	<b>14977</b>	<b>197</b>	<b>108,9</b>	<b>59,1</b>	10
12106	6009	7512	3349	2306	823	112,4	62,6	11
27727	13568	17421	9002	6324	949	112,9	62,0	12
10475	4967	6361	2694	1888	196	107,2	52,5	13
6753	3214	4056	1787	1266	362	107,5	50,9	14
7419	3555	4710	1719	1207	129	105,1	54,2	15
5107	2366	3217	1361	941	76	102,8	58,3	16
2172	1001	1418	639	432	52	104,3	62,6	17
3934	1821	2457	1218	817	64	102,5	59,9	18
7220	3457	4602	1524	1062	110	103,4	56,2	19
<b>142243</b>	<b>69318</b>	<b>93696</b>	<b>31786</b>	<b>22180</b>	<b>233</b>	<b>107,1</b>	<b>56,4</b>	20
13072	6341	8429	2825	1980	1028	106,7	54,4	21
17788	8902	12060	3292	2321	1058	109,4	55,6	22
19132	9808	14015	3460	2356	2702	111,0	55,1	23
10599	5245	6667	3418	2277	219	112,3	64,5	24
14939	7218	9888	2872	2073	178	104,4	55,1	25
6708	3317	4553	1424	1034	449	108,9	56,5	26
12496	5958	8102	2567	1846	188	103,7	54,8	27
5252	2581	3305	957	705	998	108,0	50,3	28
33116	16197	20998	8159	5768	833	110,1	55,2	29
24076	11829	15143	6472	4592	2177	112,3	55,9	30
4797	2270	3103	1068	700	70	100,6	59,2	31
4813	2152	2992	1356	954	66	99,3	60,2	32
5891	2763	3811	1373	964	109	102,4	59,0	33
3838	1727	2516	842	569	58	97,1	56,5	34
1762	737	1115	554	372	27	92,6	64,5	35

TABL. 1 (18). **POWIERZCHNIA I LUDNOŚĆ W 2011 R. (cd.)**  
Stan w dniu 31 XII  
**AREA AND POPULATION IN 2011 (cont.)**  
As of 31 XII

Lp. No.	WYSZCZEGÓLNIENIE SPECIFICATION	Powierzchnia w km <sup>2</sup> Area in km <sup>2</sup>	Ludność w wieku				
			ogółem grand total	mężczyźni males	kobiety females	przedprodukcyjnym <i>pre-working</i>	
						razem total	w tym kobiety of which females
1	<b>PODREGION (SUBREGION) WARSZAWSKI ZACHODNI .....</b>	<b>4304</b>	<b>776697</b>	<b>373452</b>	<b>403245</b>	<b>154626</b>	<b>75329</b>
2	<b>Powiat grodziski .....</b>	<b>367</b>	<b>86465</b>	<b>41327</b>	<b>45138</b>	<b>17281</b>	<b>8401</b>
	Gminy miejskie: <i>Urban gminas:</i>						
3	Milanówek .....	13	16349	7648	8701	2874	1427
4	Podkowa Leśna .....	10	3926	1840	2086	728	339
	Gmina miejsko-wiejska: <i>Urban-rural gmina:</i>						
5	Grodzisk Mazowiecki .....	107	42736	20217	22519	8683	4250
6	w tym miasto <i>of which city</i> .....	14	29583	13802	15781	5704	2825
	Gminy wiejskie: <i>Rural gminas:</i>						
7	Baranów .....	76	5002	2501	2501	1029	486
8	Jaktorów .....	55	10939	5357	5582	2273	1112
9	Żabia Wola.....	106	7513	3764	3749	1694	787
10	<b>Powiat grójecki .....</b>	<b>1268</b>	<b>98599</b>	<b>48560</b>	<b>50039</b>	<b>19159</b>	<b>9215</b>
	Gminy miejsko-wiejskie: <i>Urban-rural gminas:</i>						
11	Grójec .....	121	24944	12039	12905	4870	2375
12	w tym miasto <i>of which city</i> .....	8	16269	7727	8542	3122	1524
13	Mogielnica.....	141	9057	4499	4558	1625	758
14	w tym miasto <i>of which city</i> .....	13	2428	1171	1257	412	185
15	Nowe Miasto nad Pilicą.....	159	8286	4042	4244	1296	635
16	w tym miasto <i>of which city</i> .....	11	4022	1893	2129	626	307
17	Warka .....	202	19082	9353	9729	3740	1789
18	w tym miasto <i>of which city</i> .....	27	11582	5621	5961	2216	1062
	Gminy wiejskie: <i>Rural gminas:</i>						
19	Belsk Duży.....	108	6673	3270	3403	1303	658
20	Błędów .....	134	7794	3871	3923	1538	751
21	Chynów .....	135	9677	4865	4812	1958	910
22	Goszczyn .....	58	2971	1530	1441	699	323
23	Jasieniec.....	108	5424	2708	2716	1145	555
24	Pniewy .....	102	4691	2383	2308	985	461
25	<b>Powiat piaseczyński .....</b>	<b>621</b>	<b>166189</b>	<b>79473</b>	<b>86716</b>	<b>35969</b>	<b>17634</b>
	Gminy miejsko-wiejskie: <i>Urban-rural gminas:</i>						
26	Góra Kalwaria .....	144	25563	12379	13184	5087	2483
27	w tym miasto <i>of which city</i> .....	14	11620	5524	6096	2235	1088
28	Konstancin-Jeziorna.....	79	24820	11734	13086	4501	2209
29	w tym miasto <i>of which city</i> .....	18	17506	8155	9351	3054	1496
30	Piaseczno .....	128	73450	34756	38694	16508	8091
31	w tym miasto <i>of which city</i> .....	16	43151	20309	22842	9155	4441
32	Tarczyn .....	114	11129	5437	5692	2260	1122
33	w tym miasto <i>of which city</i> .....	5	4091	1901	2190	784	417
	Gminy wiejskie: <i>Rural gminas:</i>						
34	Lesznowola.....	69	21469	10421	11048	5420	2628
35	Prażmów.....	87	9758	4746	5012	2193	1101

Population aged									Lp. No.
produkcyjnym <i>working</i>			poprodukcyjnym <i>post-working</i>		na 1 km <sup>2</sup> per 1 km <sup>2</sup>	na 100 mężczyzn przypada kobiet <i>females per 100 males</i>	w wieku niepro- dukcyjnym na 100 osób w wieku produkcyjnym <i>in non-working age per 100 persons at working age</i>		
razem <i>total</i>	w tym kobiety <i>of which females</i>	z razem w wieku mobilnym <i>of total at mobility age</i>	razem <i>total</i>	w tym kobiety <i>of which females</i>					
<b>493044</b>	<b>238451</b>	<b>309787</b>	<b>129027</b>	<b>89465</b>	<b>180</b>	<b>108,0</b>	<b>57,5</b>	1	
<b>54621</b>	<b>26542</b>	<b>34073</b>	<b>14563</b>	<b>10195</b>	<b>236</b>	<b>109,2</b>	<b>58,3</b>	2	
10325	5072	6204	3150	2202	1216	113,8	58,3	3	
2304	1165	1265	894	582	388	113,4	70,4	4	
27053	13298	17167	7000	4971	398	111,4	58,0	5	
18565	9167	11736	5314	3789	2243	114,3	59,3	6	
3147	1433	2007	826	582	66	100,0	58,9	7	
7025	3333	4382	1641	1137	198	104,2	55,7	8	
4767	2241	3048	1052	721	71	99,6	57,6	9	
<b>62383</b>	<b>29106</b>	<b>38421</b>	<b>17057</b>	<b>11718</b>	<b>78</b>	<b>103,0</b>	<b>58,1</b>	10	
16067	7728	10058	4007	2802	206	107,2	55,2	11	
10533	5160	6639	2614	1858	1898	110,5	54,5	12	
5644	2587	3368	1788	1213	64	101,3	60,5	13	
1556	750	898	460	322	187	107,3	56,0	14	
5210	2357	2999	1780	1252	52	105,0	59,0	15	
2576	1234	1473	820	588	358	112,5	56,1	16	
12289	5819	7579	3053	2121	94	104,0	55,3	17	
7672	3699	4760	1694	1200	433	106,0	51,0	18	
4133	1924	2525	1237	821	62	104,1	61,5	19	
4748	2169	2872	1508	1003	58	101,3	64,2	20	
6199	2849	3928	1520	1053	72	98,9	56,1	21	
1802	812	1162	470	306	52	94,2	64,9	22	
3354	1535	2107	925	626	50	100,3	61,7	23	
2937	1326	1823	769	521	46	96,9	59,7	24	
<b>105645</b>	<b>52047</b>	<b>69234</b>	<b>24575</b>	<b>17035</b>	<b>268</b>	<b>109,1</b>	<b>57,3</b>	25	
16394	7838	10446	4082	2863	177	106,5	55,9	26	
7299	3522	4631	2086	1486	850	110,4	59,2	27	
15497	7492	9258	4822	3385	316	111,5	60,2	28	
10842	5295	6473	3610	2560	987	114,7	61,5	29	
46708	23502	31785	10234	7101	573	111,3	57,3	30	
27684	14015	19344	6312	4386	2660	112,5	55,9	31	
7030	3343	4469	1839	1227	97	104,7	58,3	32	
2600	1284	1662	707	489	782	115,2	57,3	33	
13755	6843	9288	2294	1577	310	106,0	56,1	34	
6261	3029	3988	1304	882	113	105,6	55,9	35	

TABL. 1 (18). POWIERZCHNIA I LUDNOŚĆ W 2011 R. (dok.)

Stan w dniu 31 XII  
 AREA AND POPULATION IN 2011 (cont.)  
 As of 31 XII

Lp. No.	WYSZCZEGÓLNIENIE SPECIFICATION	Powierzchnia w km <sup>2</sup> Area in km <sup>2</sup>	Ludność w wieku				
			ogółem grand total	mężczyźni males	kobiety females	przedprodukcyjnym pre-working	
						razem total	w tym kobiety of which females
	<b>PODREGION (SUBREGION) WARSZAWSKI ZACHODNI (dok.) (cont.)</b>						
1	<b>Powiat przyszkowski .....</b>	<b>246</b>	<b>155495</b>	<b>73931</b>	<b>81564</b>	<b>29433</b>	<b>14227</b>
	Gminy miejskie: <i>Urban gminas:</i>						
2	Piastów .....	6	22936	10893	12043	3958	1890
3	Pruszków .....	19	58494	27470	31024	10367	4947
	Gmina miejsko-wiejska: <i>Urban-rural gmina:</i>						
4	Brwinów .....	69	24010	11486	12524	4563	2195
5	w tym miasto <i>of which city</i> .....	10	12900	6072	6828	2395	1175
	Gminy wiejskie: <i>Rural gminas:</i>						
6	Michałowice .....	35	16918	8151	8767	3523	1709
7	Nadarzynie.....	73	11947	5730	6217	2776	1407
8	Raszyn.....	44	21190	10201	10989	4246	2079
9	<b>Powiat sochaczewski .....</b>	<b>735</b>	<b>85095</b>	<b>41394</b>	<b>43701</b>	<b>16483</b>	<b>8108</b>
	Gmina miejska: <i>Urban gmina:</i>						
10	Sochaczew.....	26	37985	18083	19902	6643	3263
	Gminy wiejskie: <i>Rural gminas:</i>						
11	Brochów .....	120	4300	2156	2144	835	385
12	Iłów .....	130	6282	3121	3161	1334	673
13	Młodzieszyn .....	117	5595	2774	2821	1162	592
14	Nowa Sucha.....	90	6294	3083	3211	1328	648
15	Rybno .....	73	3466	1707	1759	734	365
16	Sochaczew.....	91	9817	4929	4888	2128	1015
17	Teresin.....	88	11356	5541	5815	2319	1167
18	<b>Powiat warszawski zachodni ...</b>	<b>534</b>	<b>108264</b>	<b>52156</b>	<b>56108</b>	<b>21736</b>	<b>10569</b>
	Gminy miejsko-wiejskie: <i>Urban-rural gminas:</i>						
19	Blonie.....	86	20912	9949	10963	3855	1895
20	w tym miasto <i>of which city</i> .....	9	12552	5893	6659	2204	1082
21	Łomianki .....	39	24231	11690	12541	5103	2468
22	w tym miasto <i>of which city</i> .....	8	16481	7861	8620	3220	1566
23	Ożarów Mazowiecki .....	71	21632	10310	11322	4004	1982
24	w tym miasto <i>of which city</i> .....	6	10110	4759	5351	1962	986
	Gminy wiejskie: <i>Rural gminas:</i>						
25	Izabelin .....	65	10343	5022	5321	2167	1024
26	Kampinos.....	85	4239	2102	2137	868	416
27	Leszno .....	125	9770	4751	5019	2037	988
28	Stare Babice .....	63	17137	8332	8805	3702	1796
29	<b>Powiat żyrardowski .....</b>	<b>533</b>	<b>76590</b>	<b>36611</b>	<b>39979</b>	<b>14565</b>	<b>7175</b>
	Gmina miejska: <i>Urban gmina:</i>						
30	Żyrardów.....	14	41526	19455	22071	7509	3658
	Gmina miejsko-wiejska: <i>Urban-rural gmina:</i>						
31	Mszczonów .....	152	11556	5555	6001	2377	1208
32	w tym miasto <i>of which city</i> .....	9	6394	2986	3408	1209	617
	Gminy wiejskie: <i>Rural gminas:</i>						
33	Puszcza Marińska .....	143	8416	4111	4305	1592	793
34	Radziejowice.....	73	5228	2550	2678	1073	529
35	Wisłtiki.....	151	9864	4940	4924	2014	987

Population									Lp. No.
aged					na 1 km <sup>2</sup> per 1 km <sup>2</sup>	na 100 mężczyzn przypada kobiet females per 100 males	w wieku niepro- dukcyjnym na 100 osób w wieku produkcyjnym in non-working age per 100 persons at working age		
produkcyjnym <i>working</i>			poprodukcyjnym <i>post-working</i>						
razem <i>total</i>	w tym kobiety <i>of which females</i>	z razem w wieku mobilnym <i>of total at mobility age</i>	razem <i>total</i>	w tym kobiety <i>of which females</i>					
<b>98330</b>	<b>48272</b>	<b>61717</b>	<b>27732</b>	<b>19065</b>	<b>631</b>	<b>110,3</b>	<b>58,1</b>	1	
14541	7067	8833	4437	3086	3982	110,6	57,7	2	
37113	18395	23921	11014	7682	3048	112,9	57,6	3	
15158	7415	9449	4289	2914	347	109,0	58,4	4	
8052	3984	5044	2453	1669	1277	112,5	60,2	5	
10573	5171	6380	2822	1887	487	107,6	60,0	6	
7594	3719	4829	1577	1091	163	108,5	57,3	7	
13351	6505	8305	3593	2405	483	107,7	58,7	8	
<b>54483</b>	<b>25856</b>	<b>33838</b>	<b>14129</b>	<b>9737</b>	<b>116</b>	<b>105,6</b>	<b>56,2</b>	9	
24842	12050	15076	6500	4589	1450	110,1	52,9	10	
2721	1258	1697	744	501	36	99,4	58,0	11	
3830	1743	2408	1118	745	49	101,3	64,0	12	
3449	1589	2158	984	640	48	101,7	62,2	13	
3951	1870	2526	1015	693	70	104,2	59,3	14	
2149	1008	1355	583	386	48	103,0	61,3	15	
6316	2933	4070	1373	940	107	99,2	55,4	16	
7225	3405	4548	1812	1243	129	104,9	57,2	17	
<b>68946</b>	<b>33373</b>	<b>42574</b>	<b>17582</b>	<b>12166</b>	<b>203</b>	<b>107,6</b>	<b>57,0</b>	18	
13085	6261	7953	3972	2807	244	110,2	59,8	19	
7747	3730	4682	2601	1847	1381	113,0	62,0	20	
15489	7631	9623	3639	2442	624	107,3	56,4	21	
10519	5221	6438	2742	1833	1962	109,7	56,7	22	
14014	6825	8727	3614	2515	304	109,8	54,4	23	
6434	3168	4147	1714	1197	1771	112,4	57,1	24	
6529	3155	3951	1647	1142	159	106,0	58,4	25	
2641	1226	1682	730	495	50	101,7	60,5	26	
6272	3015	3928	1461	1016	78	105,6	55,8	27	
10916	5260	6710	2519	1749	270	105,7	57,0	28	
<b>48636</b>	<b>23255</b>	<b>29930</b>	<b>13389</b>	<b>9549</b>	<b>144</b>	<b>109,2</b>	<b>57,5</b>	29	
26454	12910	16102	7563	5503	2894	113,4	57,0	30	
7270	3460	4601	1909	1333	76	108,0	59,0	31	
4134	2027	2581	1051	764	747	114,1	54,7	32	
5312	2451	3271	1512	1061	59	104,7	58,4	33	
3354	1604	2089	801	545	72	105,0	55,9	34	
6246	2830	3867	1604	1107	66	99,7	57,9	35	

TABL. 2 (19). LUDNOŚĆ WEDŁUG PŁCI I WIEKU W 2011 R.

Stan w dniu 31 XII  
POPULATION BY SEX AND AGE IN 2011  
As of 31 XII

Lp. No.	WYSZCZEGÓLNIENIE SPECIFICATION		Ogółem Total	W wieku				
	o — ogółem k — w tym kobiety	total of which females		0—4 lata	5—9	10—14	15—19	20—24
1	<b>WOJEWÓDZTWO</b>	<i>o</i>	<b>5285604</b>	<b>301827</b>	<b>257186</b>	<b>254421</b>	<b>296627</b>	<b>355853</b>
2	<b>VOIVODSHIP</b>	<i>k</i>	<b>2755948</b>	<b>146723</b>	<b>125649</b>	<b>123821</b>	<b>145341</b>	<b>174777</b>
3	miasta	<i>o</i>	3393043	191908	154884	141213	161955	213670
4	urban areas	<i>k</i>	1807265	93085	75628	68868	79560	106409
5	wieś	<i>o</i>	1892561	109919	102302	113208	134672	142183
6	rural areas	<i>k</i>	948683	53638	50021	54953	65781	68368
7	<b>Podregion (Subregion)</b>	<i>o</i>	<b>631010</b>	<b>33243</b>	<b>30613</b>	<b>34563</b>	<b>42835</b>	<b>46112</b>
8	<b>ciechanowsko-plocki</b>	<i>k</i>	<b>322313</b>	<b>16245</b>	<b>14864</b>	<b>16719</b>	<b>20957</b>	<b>22403</b>
	Powiaty: Powiats:							
9	ciechanowski	<i>o</i>	91385	4774	4334	4898	6232	7091
10		<i>k</i>	46448	2280	2108	2337	3023	3448
11	gostyniński	<i>o</i>	46828	2358	2075	2531	3090	3310
12		<i>k</i>	23998	1128	1001	1219	1498	1630
13	mławski	<i>o</i>	74703	4063	3667	4417	5402	5642
14		<i>k</i>	37926	2017	1819	2162	2586	2735
15	plocki	<i>o</i>	110415	5919	5642	6561	8136	8366
16		<i>k</i>	55529	2896	2747	3140	4006	4025
17	płoński	<i>o</i>	89174	4755	4535	4997	6086	6359
18		<i>k</i>	45182	2355	2170	2383	3031	3081
19	sierpecki	<i>o</i>	53783	2794	2696	3246	3977	4174
20		<i>k</i>	27360	1391	1295	1585	1902	2079
21	żuromiński	<i>o</i>	40404	2160	2051	2388	2927	3112
22		<i>k</i>	20441	1084	990	1180	1441	1493
	Miasto na prawach powiatu: City with powiat status:							
23	Plock	<i>o</i>	124318	6420	5613	5525	6985	8058
24		<i>k</i>	65429	3094	2734	2713	3470	3912
25	<b>Podregion (Subregion)</b>	<i>o</i>	<b>758056</b>	<b>42463</b>	<b>38819</b>	<b>43617</b>	<b>53228</b>	<b>58791</b>
26	<b>ostrolęcko-siedlecki</b>	<i>k</i>	<b>382561</b>	<b>20673</b>	<b>19042</b>	<b>21264</b>	<b>26116</b>	<b>28474</b>
	Powiaty: Powiats:							
27	łosicki	<i>o</i>	32581	1713	1517	1782	2303	2612
28		<i>k</i>	16331	833	768	878	1164	1201
29	makowski	<i>o</i>	47004	2588	2468	2738	3388	3488
30		<i>k</i>	23529	1279	1218	1320	1646	1673
31	ostrolęcki	<i>o</i>	87623	5230	4998	5847	6999	7288
32		<i>k</i>	43158	2560	2457	2768	3341	3386
33	ostrowski	<i>o</i>	75411	3995	3752	4453	5282	5720
34		<i>k</i>	38030	1931	1837	2196	2632	2811
35	przasnyski	<i>o</i>	53999	3156	2933	3263	3829	4247
36		<i>k</i>	27100	1540	1494	1600	1876	1994
37	pułtuski	<i>o</i>	51332	2868	2647	2999	3606	3904
38		<i>k</i>	25895	1369	1305	1447	1826	1888
39	siedlecki	<i>o</i>	81811	4673	4359	5048	6125	6695
40		<i>k</i>	40614	2287	2126	2413	2984	3204
41	sokolowski	<i>o</i>	56610	2798	2571	3042	3828	4207
42		<i>k</i>	28552	1390	1222	1497	1845	2070
43	węgrowski	<i>o</i>	68020	3696	3279	3809	4771	5289
44		<i>k</i>	34101	1825	1611	1932	2346	2539
45	wyszkowski	<i>o</i>	73742	4458	3917	4375	5216	5871
46		<i>k</i>	37198	2128	1889	2186	2580	2867
	Miasta na prawach powiatu: Cities with powiat status:							
47	Ostrolęka	<i>o</i>	53443	2880	2521	2633	3381	3799
48		<i>k</i>	27779	1389	1240	1277	1724	1912
49	Siedlce	<i>o</i>	76480	4408	3857	3628	4500	5671
50		<i>k</i>	40274	2142	1875	1750	2152	2929

Aged									Lp.
25—29	30—34	35—39	40—44	45—49	50—54	55—59	60—64	65 lat i więcej and more	No.
<b>439045</b>	<b>449029</b>	<b>411596</b>	<b>327146</b>	<b>311534</b>	<b>371300</b>	<b>401869</b>	<b>331286</b>	<b>776885</b>	1
<b>219412</b>	<b>226181</b>	<b>206256</b>	<b>163221</b>	<b>156577</b>	<b>190957</b>	<b>212296</b>	<b>180753</b>	<b>483984</b>	2
289952	306421	273431	204324	191074	238845	275594	230269	519503	3
147875	157730	139886	104063	99595	128658	151439	129075	325394	4
149093	142608	138165	122822	120460	132455	126275	101017	257382	5
71537	68451	66370	59158	56982	62299	60857	51678	158590	6
<b>50533</b>	<b>48147</b>	<b>45398</b>	<b>40737</b>	<b>40919</b>	<b>46520</b>	<b>46425</b>	<b>39479</b>	<b>85486</b>	7
<b>24187</b>	<b>23056</b>	<b>22019</b>	<b>20076</b>	<b>20287</b>	<b>23238</b>	<b>24047</b>	<b>21122</b>	<b>53093</b>	8
7502	6784	6034	5586	6199	7463	7266	5585	11637	9
3485	3210	2957	2775	3133	3698	3754	2914	7326	10
3672	3451	3423	2957	3020	3662	3470	3088	6721	11
1753	1619	1647	1463	1524	1868	1771	1685	4192	12
6157	5502	5077	4692	4884	5676	5068	4296	10160	13
2950	2594	2419	2266	2377	2752	2576	2317	6356	14
8609	8145	8383	7760	7183	7533	7281	6389	14508	15
4110	3924	3981	3791	3469	3624	3563	3334	8919	16
7161	6883	6310	5577	5660	6604	6701	5345	12201	17
3434	3190	3050	2676	2779	3250	3408	2800	7575	18
4195	3920	3629	3514	3629	3988	3686	3032	7303	19
1979	1869	1734	1703	1772	1930	1844	1619	4658	20
3152	2731	2784	2609	2771	2859	2618	2272	5970	21
1465	1277	1343	1279	1323	1344	1303	1194	3725	22
10085	10731	9758	8042	7573	8735	10335	9472	16986	23
5011	5373	4888	4123	3910	4772	5828	5259	10342	24
<b>63055</b>	<b>57463</b>	<b>51802</b>	<b>46812</b>	<b>48224</b>	<b>54428</b>	<b>53354</b>	<b>42613</b>	<b>103387</b>	25
<b>30054</b>	<b>27172</b>	<b>24550</b>	<b>22570</b>	<b>23453</b>	<b>26716</b>	<b>26717</b>	<b>22254</b>	<b>63506</b>	26
2620	2243	2049	1889	2050	2396	2175	1969	5263	27
1209	1030	942	891	981	1134	1060	1022	3218	28
3800	3378	2981	2850	3036	3486	3386	2823	6594	29
1783	1573	1371	1362	1464	1667	1629	1438	4106	30
7124	6298	5975	6010	6078	6074	4950	3677	11075	31
3414	2972	2814	2817	2757	2765	2303	1867	6937	32
6013	5498	5043	4692	4858	5487	5282	4220	11116	33
2828	2574	2427	2263	2320	2644	2593	2227	6747	34
4370	3967	3617	3292	3562	3929	3696	2954	7184	35
2109	1853	1671	1527	1686	1900	1804	1523	4523	36
4202	3982	3667	3202	3126	3807	3561	3031	6730	37
2026	1911	1761	1499	1536	1850	1778	1584	4115	38
6622	5963	5529	5099	5236	5273	5152	4131	11906	39
3153	2818	2578	2424	2428	2455	2450	2111	7183	40
4445	3895	3680	3435	3581	4162	4243	3400	9323	41
2027	1804	1713	1670	1784	1980	2124	1766	5660	42
5465	5137	4700	4084	4174	4643	4959	3979	10035	43
2614	2347	2115	1962	1942	2260	2386	2046	6176	44
6366	5687	5271	4751	4764	5203	4853	3840	9170	45
3050	2673	2526	2321	2310	2543	2408	2071	5646	46
4923	4642	3704	3213	3437	4430	4673	3460	5747	47
2360	2231	1827	1640	1875	2431	2592	1816	3465	48
7105	6773	5586	4295	4322	5538	6424	5129	9244	49
3481	3386	2805	2194	2370	3087	3590	2783	5730	50

TABL. 2 (19). LUDNOŚĆ WEDŁUG PŁCI I WIEKU W 2011 R. (dok.)

Stan w dniu 31 XII  
 POPULATION BY SEX AND AGE IN 2011 (cont.)  
 As of 31 XII

Lp. No.	WYSZCZEGÓLNIENIE SPECIFICATION		Ogółem Total	W wieku					
	o — ogółem k — w tym kobiety	total of which females		0—4 lata	5—9	10—14	15—19	20—24	
1	<b>Podregion (Subregion)</b>	<b>radomski.....</b>	<b>o</b>	<b>624600</b>	<b>33169</b>	<b>30668</b>	<b>34019</b>	<b>42121</b>	<b>46258</b>
2			<b>k</b>	<b>318429</b>	<b>16031</b>	<b>14989</b>	<b>16503</b>	<b>20496</b>	<b>22032</b>
	Powiaty: Powiats:								
3	białobrzescki.....		o	33843	1987	1904	2042	2525	2599
4			k	16776	950	969	952	1176	1253
5	kozienicki.....		o	62481	3139	2882	3387	4225	4650
6			k	31453	1538	1393	1645	2060	2201
7	lipski.....		o	36207	1681	1578	1771	2446	2608
8			k	18210	827	801	845	1181	1182
9	przysuski.....		o	43501	2063	1993	2497	3311	3230
10			k	21895	1010	1002	1247	1590	1525
11	radomski.....		o	150018	8806	8308	9277	11019	11923
12			k	75373	4308	4022	4513	5390	5761
13	sztydlowiecki.....		o	40784	2228	2045	2388	2819	3090
14			k	20466	1069	998	1140	1350	1444
15	zwolenński.....		o	37164	2013	1865	2169	2684	2824
16			k	18639	938	920	1045	1311	1322
	Miasto na prawach powiatu:								
	City with powiat status:								
17	Radom.....		o	220602	11252	10093	10488	13092	15334
18			k	115617	5391	4884	5116	6438	7344
19	<b>Podregion (Subregion)</b>	<b>m.st. Warszawa</b>	<b>o</b>	<b>1708491</b>	<b>95858</b>	<b>71964</b>	<b>59217</b>	<b>65786</b>	<b>102711</b>
20			<b>k</b>	<b>924674</b>	<b>46470</b>	<b>35339</b>	<b>28969</b>	<b>32290</b>	<b>52268</b>
	Miasto na prawach powiatu:								
	City with powiat status:								
21	m.st. Warszawa.....		o	1708491	95858	71964	59217	65786	102711
22			k	924674	46470	35339	28969	32290	52268
23	<b>Podregion (Subregion)</b>	<b>warszawski wschodni</b>	<b>o</b>	<b>786750</b>	<b>49901</b>	<b>43270</b>	<b>43057</b>	<b>48390</b>	<b>53361</b>
24			<b>k</b>	<b>404726</b>	<b>24286</b>	<b>21109</b>	<b>20965</b>	<b>23677</b>	<b>25924</b>
	Powiaty: Powiats:								
25	garwoliński.....		o	108528	6662	6097	6615	8112	8539
26			k	54670	3252	2983	3272	4006	4076
27	legionowski.....		o	108368	7245	6124	5632	5841	6244
28			k	56029	3517	2931	2753	2799	3042
29	miński.....		o	148118	9198	7767	8347	9244	10177
30			k	75831	4494	3808	4055	4508	4935
31	nowodworski.....		o	78053	4502	3860	4087	4728	5467
32			k	39932	2166	1919	1955	2369	2645
33	otwocki.....		o	121191	7200	6249	6033	7045	7978
34			k	63181	3559	3045	2929	3403	3845
35	wolomiński.....		o	222492	15094	13173	12343	13420	14956
36			k	115083	7298	6423	6001	6592	7381
37	<b>Podregion (Subregion)</b>	<b>warszawski zachodni</b>	<b>o</b>	<b>776697</b>	<b>47193</b>	<b>41852</b>	<b>39948</b>	<b>44267</b>	<b>48620</b>
38			<b>k</b>	<b>403245</b>	<b>23018</b>	<b>20306</b>	<b>19401</b>	<b>21805</b>	<b>23676</b>
	Powiaty: Powiats:								
39	grodziski.....		o	86465	5229	4613	4588	4913	5351
40			k	45138	2546	2200	2230	2406	2608
41	grójceki.....		o	98599	5409	5034	5162	6202	6621
42			k	50039	2626	2431	2448	3010	3237
43	piaseczyński.....		o	166189	11471	10310	8787	9157	9544
44			k	86716	5628	5063	4289	4550	4678
45	pruszkowski.....		o	155495	9389	7980	7418	7990	8967
46			k	81564	4508	3872	3607	3885	4342
47	sochaczewski.....		o	85095	4750	4161	4500	5383	6195
48			k	43701	2352	2000	2213	2716	3031
49	warszawski zachodni.....		o	108264	6489	6004	5706	6170	6914
50			k	56108	3194	2883	2741	3044	3353
51	żyrardowski.....		o	76590	4456	3750	3787	4452	5028
52			k	39979	2164	1857	1873	2194	2427



Aged									Lp.
25—29	30—34	35—39	40—44	45—49	50—54	55—59	60—64	65 lat i więcej and more	No.
<b>52447</b>	<b>49064</b>	<b>44124</b>	<b>37830</b>	<b>38188</b>	<b>45989</b>	<b>47500</b>	<b>37272</b>	<b>85951</b>	1
<b>25151</b>	<b>23219</b>	<b>21337</b>	<b>18501</b>	<b>18950</b>	<b>22970</b>	<b>24365</b>	<b>20040</b>	<b>53845</b>	2
2777	2611	2335	2139	2027	2309	2350	1789	4449	3
1318	1177	1134	1044	935	1097	1106	963	2702	4
5145	4713	4321	3693	3679	4790	5285	4049	8523	5
2407	2181	2060	1770	1812	2373	2687	2060	5266	6
2873	2559	2258	2166	2360	2786	2722	2347	6052	7
1347	1157	1075	1033	1125	1310	1327	1234	3766	8
3483	3073	2816	2643	2846	3245	2892	2410	6999	9
1671	1392	1298	1257	1341	1494	1391	1233	4444	10
12944	11949	10947	9381	9141	10485	10340	7858	17640	11
6196	5683	5250	4504	4480	5108	5184	4018	10956	12
3545	3143	3042	2376	2474	2939	2870	2361	5464	13
1711	1463	1449	1134	1192	1365	1438	1234	3479	14
2986	2772	2558	2352	2289	2641	2560	2084	5367	15
1470	1273	1216	1142	1074	1240	1210	1118	3360	16
18694	18244	15847	13080	13372	16794	18481	14374	31457	17
9031	8893	7855	6617	6991	8983	10022	8180	19872	18
<b>148192</b>	<b>159672</b>	<b>142617</b>	<b>99263</b>	<b>89630</b>	<b>114455</b>	<b>139858</b>	<b>118817</b>	<b>300451</b>	19
<b>77547</b>	<b>84354</b>	<b>74414</b>	<b>50918</b>	<b>46540</b>	<b>61917</b>	<b>77388</b>	<b>67348</b>	<b>188912</b>	20
148192	159672	142617	99263	89630	114455	139858	118817	300451	21
77547	84354	74414	50918	46540	61917	77388	67348	188912	22
<b>64699</b>	<b>68241</b>	<b>63646</b>	<b>50541</b>	<b>47539</b>	<b>54565</b>	<b>56041</b>	<b>44929</b>	<b>98570</b>	23
<b>32319</b>	<b>34421</b>	<b>31667</b>	<b>25069</b>	<b>23634</b>	<b>27580</b>	<b>28923</b>	<b>24002</b>	<b>61150</b>	24
9272	8388	7594	6573	6615	7469	6898	5553	14141	25
4403	4005	3614	3192	3206	3595	3407	2929	8730	26
8737	10756	9781	6904	6241	6956	8599	7226	12082	27
4380	5584	4910	3423	3117	3682	4673	3890	7328	28
12049	12310	11538	9438	9047	10495	10532	8295	19681	29
6030	6084	5729	4631	4465	5172	5324	4358	12238	30
6719	6343	6002	4832	4828	6048	6148	4784	9705	31
3333	3093	2955	2360	2452	3048	3115	2494	6028	32
9411	9778	9555	7974	7506	8758	8880	7303	17521	33
4724	4959	4801	4058	3795	4518	4568	3985	10992	34
18511	20666	19176	14820	13302	14839	14984	11768	25440	35
9449	10696	9658	7405	6599	7565	7836	6346	15834	36
<b>60119</b>	<b>66442</b>	<b>64009</b>	<b>51963</b>	<b>47034</b>	<b>55343</b>	<b>58691</b>	<b>48176</b>	<b>103040</b>	37
<b>30154</b>	<b>33959</b>	<b>32269</b>	<b>26087</b>	<b>23713</b>	<b>28536</b>	<b>30856</b>	<b>25987</b>	<b>63478</b>	38
6524	7205	7086	5845	5272	6139	6728	5268	11704	39
3294	3725	3604	2951	2628	3228	3523	2859	7336	40
7724	7929	7364	6135	6022	7302	7695	6043	13957	41
3744	3888	3476	3025	2966	3624	3846	3100	8618	42
12520	15661	15758	11995	9734	10829	11467	9614	19342	43
6424	8279	8178	6026	4915	5564	6087	5233	11802	44
12240	13713	13039	10414	9290	10861	12004	10067	22123	45
6228	7038	6746	5320	4759	5703	6491	5609	13456	46
6993	6818	6147	5374	5363	6538	6387	5104	11382	47
3420	3324	2948	2632	2718	3308	3302	2747	6990	48
7967	8635	8966	7459	6808	8073	8253	6877	13943	49
3972	4469	4543	3797	3411	4208	4327	3639	8527	50
6151	6481	5649	4741	4545	5601	6157	5203	10589	51
3072	3236	2774	2336	2316	2901	3280	2800	6749	52

TABL. 3 (20). LUDNOŚĆ WEDŁUG PŁCI ORAZ BIOLOGICZNYCH I EDUKACYJNYCH GRUP WIEKU W 2011 R.  
Stan w dniu 31 XII  
POPULATION BY SEX AND BIOLOGICAL AND EDUCATIONAL AGE GROUPS IN 2011  
As of 31 XII

WYSZCZEGÓLNIENIE SPECIFICATION o — ogółem total k — w tym kobiety of which females	Biologiczne grupy wieku Biological groups of age			Edukacyjne grupy wieku Educational groups of age				
	0—14 lat	15—64	65 lat i więcej and more	3—6 lat	7—12	13—15	16—18	19—24 lata
<b>WOJEWÓDZTWO</b> ..... o	<b>813434</b>	<b>3695285</b>	<b>776885</b>	<b>228668</b>	<b>299246</b>	<b>158911</b>	<b>177995</b>	<b>419516</b>
<b>VOIVODSHIP</b> ..... k	<b>396193</b>	<b>1875771</b>	<b>483984</b>	<b>111152</b>	<b>146081</b>	<b>77362</b>	<b>87117</b>	<b>206078</b>
miasta ..... o	488005	2385535	519503	142575	172427	86583	97281	248437
urban areas ..... k	237581	1244290	325394	69326	84172	42343	47772	123494
wieś ..... o	325429	1309750	257382	86093	126819	72328	80714	171079
rural areas ..... k	158612	631481	158590	41826	61909	35019	39345	82584
<b>Podregion (Subregion)</b> ..... o	<b>98419</b>	<b>447105</b>	<b>85486</b>	<b>25926</b>	<b>38103</b>	<b>22496</b>	<b>25755</b>	<b>55300</b>
<b>ciechanowsko-płocki</b> ..... k	<b>47828</b>	<b>221392</b>	<b>53093</b>	<b>12600</b>	<b>18492</b>	<b>10941</b>	<b>12569</b>	<b>26899</b>
Powiaty: Powiats:								
ciechanowski ..... o	14006	65742	11637	3583	5459	3238	3751	8420
..... k	6725	32397	7326	1720	2660	1533	1799	4114
gostyniński ..... o	6964	33143	6721	1854	2688	1639	1854	3968
..... k	3348	16458	4192	875	1295	796	875	1968
mławski ..... o	12147	52396	10160	3087	4754	2838	3237	6809
..... k	5998	25572	6356	1576	2307	1366	1566	3293
płocki ..... o	18122	77785	14508	4701	7038	4355	4868	10125
..... k	8783	37827	8919	2255	3435	2086	2409	4877
płoński ..... o	14287	62686	12201	3778	5591	3251	3615	7682
..... k	6908	30699	7575	1813	2670	1608	1796	3731
sierpecki ..... o	8736	37744	7303	2226	3550	2058	2390	5040
..... k	4271	18431	4658	1095	1704	1001	1144	2493
żuromiński ..... o	6599	27835	5970	1721	2628	1545	1751	3751
..... k	3254	13462	3725	842	1271	781	871	1790
Miasto na prawach powiatu: City with powiat status:								
Płock ..... o	17558	89774	16986	4976	6395	3572	4289	9505
..... k	8541	46546	10342	2424	3150	1772	2109	4633
<b>Podregion (Subregion)</b> ..... o	<b>124899</b>	<b>529770</b>	<b>103387</b>	<b>32728</b>	<b>48347</b>	<b>28277</b>	<b>31878</b>	<b>70258</b>
<b>ostrolecko-siedlecki</b> ..... k	<b>60979</b>	<b>258076</b>	<b>63506</b>	<b>15799</b>	<b>23676</b>	<b>13843</b>	<b>15608</b>	<b>34153</b>
Powiaty: Powiats:								
łosicki ..... o	5012	22306	5263	1305	1920	1171	1365	3108
..... k	2479	10634	3218	635	962	589	668	1462
makowski ..... o	7794	32616	6594	2005	3056	1774	2022	4239
..... k	3817	15606	4106	974	1524	829	992	2037
ostrolecki ..... o	16075	60473	11075	4040	6363	3752	4232	8802
..... k	7785	28436	6937	1968	3055	1819	2010	4106
ostrowski ..... o	12200	52095	11116	3176	4781	2917	3149	6843
..... k	5964	25319	6747	1524	2342	1448	1573	3376
przasnyski ..... o	9352	37463	7184	2483	3663	2076	2292	5070
..... k	4634	17943	4523	1215	1801	1040	1126	2397
pultuski ..... o	8514	36088	6730	2224	3309	1998	2114	4680
..... k	4121	17659	4115	1040	1657	989	1059	2281
siedlecki ..... o	14080	55825	11906	3597	5587	3288	3657	7974
..... k	6826	26605	7183	1742	2713	1589	1788	3815
sokolowski ..... o	8411	38876	9323	2168	3238	2067	2269	5020
..... k	4109	18783	5660	1050	1575	989	1096	2465
węgrowski ..... o	10784	47201	10035	2773	4161	2528	2845	6329
..... k	5368	22557	6176	1389	2060	1264	1376	3067
wyszkowski ..... o	12750	51822	9170	3363	4866	2791	3127	7017
..... k	6203	25349	5646	1603	2395	1385	1556	3432
Miasta na prawach powiatu: Cities with powiat status:								
Ostrołęka ..... o	8034	39662	5747	2159	3077	1639	2082	4518
..... k	3906	20408	3465	1013	1522	817	1053	2292
Siedlce ..... o	11893	55343	9244	3435	4326	2276	2724	6658
..... k	5767	28777	5730	1646	2070	1085	1311	3423

TABL. 3 (20). LUDNOŚĆ WEDŁUG PŁCI ORAZ BIOLOGICZNYCH I EDUKACYJNYCH GRUP WIEKU W 2011 R. (dok.)

Stan w dniu 31 XII

POPULATION BY SEX AND BIOLOGICAL AND EDUCATIONAL AGE GROUPS IN 2011 (cont.)

As of 31 XII

WYSZCZEGÓLNIENIE SPECIFICATION o — ogółem total k — w tym kobiety of which females	Biologiczne grupy wieku Biological groups of age			Edukacyjne grupy wieku Educational groups of age					
	0—14 lat	15—64	65 lat i więcej and more	3—6 lat	7—12	13—15	16—18	19—24 lata	
<b>Podregion (Subregion)</b>	<b>o</b>	<b>97856</b>	<b>440793</b>	<b>85951</b>	<b>25824</b>	<b>37960</b>	<b>21947</b>	<b>25347</b>	<b>55368</b>
<b>radomski</b>	<b>k</b>	<b>47523</b>	<b>217061</b>	<b>53845</b>	<b>12467</b>	<b>18493</b>	<b>10586</b>	<b>12280</b>	<b>26545</b>
Powiaty: Powiats:									
bialobrzegi	o	5933	23461	4449	1541	2337	1318	1529	3137
	k	2871	11203	2702	780	1125	624	685	1513
kozienicki	o	9408	44550	8523	2398	3682	2233	2515	5587
	k	4576	21611	5266	1150	1784	1070	1216	2676
lipski	o	5030	25125	6052	1318	1934	1207	1447	3166
	k	2473	11971	3766	666	930	595	687	1455
przysuski	o	6553	29949	6999	1580	2650	1638	2016	3943
	k	3259	14192	4444	783	1335	790	952	1891
radomski	o	26391	105987	17640	6851	10436	5957	6583	14266
	k	12843	51574	10956	3297	5091	2861	3232	6918
szydłowiecki	o	6661	28659	5464	1685	2599	1544	1705	3675
	k	3207	13780	3479	814	1261	742	818	1717
zwoleński	o	6047	25750	5367	1564	2344	1392	1621	3423
	k	2903	12376	3360	720	1170	650	784	1626
Miasto na prawach powiatu: City with powiat status:									
Radom	o	31833	157312	31457	8887	11978	6658	7931	18171
	k	15391	80354	19872	4257	5797	3254	3906	8749
<b>Podregion (Subregion)</b>	<b>o</b>	<b>227039</b>	<b>1181001</b>	<b>300451</b>	<b>68799</b>	<b>76024</b>	<b>35331</b>	<b>39473</b>	<b>116936</b>
<b>m.st. Warszawa</b>	<b>k</b>	<b>110778</b>	<b>624984</b>	<b>188912</b>	<b>33623</b>	<b>37295</b>	<b>17325</b>	<b>19300</b>	<b>59279</b>
Miasto na prawach powiatu: City with powiat status:									
m.st. Warszawa	o	227039	1181001	300451	68799	76024	35331	39473	116936
	k	110778	624984	188912	33623	37295	17325	19300	59279
<b>Podregion (Subregion)</b>	<b>o</b>	<b>136228</b>	<b>551952</b>	<b>98570</b>	<b>38466</b>	<b>50811</b>	<b>26405</b>	<b>29031</b>	<b>63655</b>
<b>warszawski wschodni</b>	<b>k</b>	<b>66360</b>	<b>277216</b>	<b>61150</b>	<b>18740</b>	<b>24807</b>	<b>12773</b>	<b>14272</b>	<b>30937</b>
Powiaty: Powiats:									
garwoliński	o	19374	75013	14141	5134	7546	4179	4913	10287
	k	9507	36433	8730	2505	3718	2060	2444	4914
legionowski	o	19001	77285	12082	5715	6803	3437	3431	7447
	k	9201	39500	7328	2760	3284	1678	1648	3610
miński	o	25312	103125	19681	6899	9551	5044	5622	12112
	k	12357	51236	12238	3359	4695	2420	2786	5849
nowodworski	o	12449	55899	9705	3404	4724	2541	2801	6510
	k	6040	27864	6028	1673	2329	1203	1399	3173
otwocki	o	19482	84188	17521	5625	7177	3762	4219	9474
	k	9533	42656	10992	2755	3553	1745	2028	4599
wołomiński	o	40610	156442	25440	11689	15010	7442	8045	17825
	k	19722	79527	15834	5688	7228	3667	3967	8792
<b>Podregion (Subregion)</b>	<b>o</b>	<b>128993</b>	<b>544664</b>	<b>103040</b>	<b>36925</b>	<b>48001</b>	<b>24455</b>	<b>26511</b>	<b>57999</b>
<b>warszawski zachodni</b>	<b>k</b>	<b>62725</b>	<b>277042</b>	<b>63478</b>	<b>17923</b>	<b>23318</b>	<b>11894</b>	<b>13088</b>	<b>28265</b>
Powiaty: Powiats:									
grodziski	o	14430	60331	11704	4087	5418	2757	2928	6402
	k	6976	30826	7336	1979	2590	1361	1438	3106
grójcecki	o	15605	69037	13957	4305	5880	3385	3739	7916
	k	7505	33916	8618	2044	2850	1598	1791	3878
piaseczyński	o	30568	116279	19342	9211	11241	5203	5472	11436
	k	14980	59934	11802	4496	5523	2531	2749	5601
pruszkowski	o	24787	108585	22123	7145	8991	4495	4782	10676
	k	11987	56121	13456	3499	4336	2205	2318	5169
sochaczewski	o	13411	60302	11382	3563	5124	2840	3238	7363
	k	6565	30146	6990	1751	2503	1372	1660	3619
warszawski zachodni	o	18199	76122	13943	5328	6922	3411	3675	8236
	k	8818	38763	8527	2547	3335	1642	1805	4011
żyrardowski	o	11993	54008	10589	3286	4425	2364	2677	5970
	k	5894	27336	6749	1607	2181	1185	1327	2881

TABL. 4 (21). LUDNOŚĆ W WIEKU 15 LAT I WIĘCEJ WEDŁUG STANU CYWILNEGO FAKTYCZNEGO W 2011 R.<sup>a</sup>  
Stan w dniu 31 III  
POPULATION AGED 15 AND MORE BY DE FACTO MARITAL STATUS IN 2011<sup>a</sup>  
As of 31 III

WYSZCZEGÓLNIENIE SPECIFICATION	Ogółem Total	Kawalerowie, Panny Singles	Żonaci, Zamężne Married	Partnerzy, Partnerki Cohabitant	Wdowcy, Wdowy Widowed	Rozwiedzeni, Rozwiedzione Divorced	Separowani, Separowane Separated	Nieustalony stan cywilny Unknown marital status
	w tys. in thous.							
<b>MĘŻCZYŹNI MALES</b>								
<b>WOJEWÓDZTWO.....</b> <i>VOIVODSHIP</i>	<b>2107,6</b>	<b>658,1</b>	<b>1207,3</b>	<b>60,2</b>	<b>64,7</b>	<b>81,0</b>	<b>12,7</b>	<b>23,7</b>
<b>Podregion (Subregion)</b> <b>ciechanowsko-płocki.....</b>	<b>258,1</b>	<b>83,9</b>	<b>149,7</b>	<b>4,7</b>	<b>7,8</b>	<b>8,3</b>	<b>1,3</b>	<b>2,6</b>
Powiaty: <i>Powiats:</i>								
ciechanowski.....	37,7	12,5	21,7	0,7	1,1	1,1	0,2	0,4
gostyniński.....	19,3	6,4	11,0	0,3	0,6	0,8	0,1	0,2
mławski.....	30,6	10,3	17,8	0,5	0,9	0,7	0,1	0,2
płocki.....	45,3	15,2	26,3	0,6	1,4	1,1	0,2	0,5
płoński.....	36,6	12,3	20,8	0,7	1,2	1,2	0,2	0,2
sierpecki.....	21,9	7,6	12,6	0,3	0,7	0,6	0,1	0,1
żuromiński.....	16,6	5,7	9,8	0,2	0,4	0,3	0,1	0,1
Miasto na prawach powiatu: <i>City with powiat status:</i>								
Płock.....	50,1	13,8	29,7	1,3	1,5	2,5	0,3	0,9
<b>Podregion (Subregion)</b> <b>ostrolęcko-siedlecki.....</b>	<b>311,4</b>	<b>109,1</b>	<b>175,8</b>	<b>4,7</b>	<b>9,3</b>	<b>7,8</b>	<b>1,6</b>	<b>3,0</b>
Powiaty: <i>Powiats:</i>								
łosicki.....	13,8	5,3	7,4	0,1	0,5	0,3	0,1	0,0
makowski.....	19,5	7,1	10,8	0,2	0,6	0,5	0,1	0,1
ostrolęcki.....	36,1	13,4	20,1	0,2	1,0	0,6	0,2	0,4
ostrowski.....	31,1	10,8	17,2	1,0	0,9	0,8	0,2	0,2
przasnyski.....	22,2	8,2	12,1	0,4	0,7	0,5	0,1	0,3
pultuski.....	21,0	7,1	11,8	0,3	0,6	0,6	0,1	0,4
siedlecki.....	33,8	12,7	18,8	0,4	1,0	0,7	0,2	0,0
sokolowski.....	23,8	8,4	13,7	0,3	0,8	0,4	0,1	0,1
węgrowski.....	28,6	10,5	15,8	0,4	0,9	0,7	0,1	0,1
wyszkowski.....	29,9	10,4	17,1	0,3	0,9	0,7	0,2	0,3
Miasta na prawach powiatu: <i>Cities with powiat status:</i>								
Ostrolęka.....	21,6	6,3	12,8	0,5	0,5	0,8	0,1	0,5
Siedlce.....	30,0	8,9	18,1	0,6	0,7	1,2	0,2	0,4

<sup>a</sup> Dane Narodowego Spisu Powszechnego Ludności i Mieszkań.  
<sup>a</sup> Data of the Population and Housing Census.

TABL. 4 (21). **LUДНОŚĆ W WIEKU 15 LAT I WIĘCEJ WEDŁUG STANU CYWILNEGO FAKTYCZNEGO W 2011 R.<sup>a</sup> (cd.)**  
Stan w dniu 31 III  
**POPULATION AGED 15 AND MORE BY DE FACTO MARITAL STATUS IN 2011<sup>a</sup> (cont.)**  
As of 31 III

WYSZCZEGÓLNIENIE SPECIFICATION	Ogółem <i>Total</i>	Kawalerowie, Panny <i>Singles</i>	Żonaci, Zamężne <i>Married</i>	Partnerzy, Partnerki <i>Cohabitant</i>	Wdowcy, Wdowy <i>Widowed</i>	Rozwiedzeni, Rozwiedzione <i>Divorced</i>	Separowani, Separowane <i>Separated</i>	Nieustalony stan cywilny <i>Unknown marital status</i>
	w tys. <i>in thous.</i>							
<b>MĘŻCZYŻNI (dok.) MALES (cont.)</b>								
<b>Podregion (Subregion)</b>								
<b>radomski .....</b>	<b>255,8</b>	<b>85,8</b>	<b>147,4</b>	<b>3,3</b>	<b>7,5</b>	<b>6,9</b>	<b>1,3</b>	<b>3,5</b>
Powiaty: <i>Powiats:</i>								
bialobrzeski .....	14,0	5,0	8,0	0,2	0,4	0,3	0,1	0,1
kozienski .....	26,2	9,2	15,1	0,3	0,7	0,6	0,1	0,1
lipski .....	15,5	5,4	8,7	0,2	0,6	0,4	0,1	0,1
przysuski .....	18,3	7,0	10,1	0,1	0,6	0,3	0,1	0,2
radomski .....	60,8	21,4	35,4	0,7	1,6	1,2	0,3	0,3
sztydlowiecki .....	16,8	6,1	9,4	0,2	0,5	0,4	0,1	0,1
zwoleński .....	15,4	5,7	8,6	0,2	0,5	0,3	0,1	0,1
Miasto na prawach powiatu: <i>City with powiat status:</i>								
Radom .....	88,7	26,1	52,2	1,5	2,6	3,4	0,6	2,4
<b>Podregion (Subregion)</b>								
<b>m.st. Warszawa .....</b>	<b>667,0</b>	<b>189,8</b>	<b>370,1</b>	<b>32,6</b>	<b>22,4</b>	<b>37,2</b>	<b>4,9</b>	<b>10,0</b>
Miasto na prawach powiatu: <i>City with powiat status:</i>								
m.st. Warszawa .....	667,0	189,8	370,1	32,6	22,4	37,2	4,9	10,0
<b>Podregion (Subregion)</b>								
<b>warszawski wschodni ...</b>	<b>310,1</b>	<b>98,0</b>	<b>183,6</b>	<b>6,6</b>	<b>8,5</b>	<b>9,5</b>	<b>1,9</b>	<b>2,0</b>
Powiaty: <i>Powiats:</i>								
garwoliński .....	43,9	16,3	24,7	0,4	1,3	0,8	0,3	0,2
legionowski .....	42,1	11,5	26,3	1,2	0,9	1,6	0,3	0,3
miński .....	59,1	19,0	34,9	1,0	1,8	1,7	0,3	0,4
nowodworski .....	31,6	10,0	18,4	0,9	0,9	1,1	0,2	0,2
otwocki .....	47,8	15,2	27,9	1,1	1,4	1,6	0,3	0,4
wolomiński .....	85,5	26,1	51,5	2,0	2,2	2,8	0,5	0,4
<b>Podregion (Subregion)</b>								
<b>warszawski zachodni ...</b>	<b>305,3</b>	<b>91,4</b>	<b>180,7</b>	<b>8,2</b>	<b>9,2</b>	<b>11,3</b>	<b>1,7</b>	<b>2,6</b>
Powiaty: <i>Powiats:</i>								
grodziski .....	33,6	10,2	19,5	0,9	1,1	1,4	0,2	0,2
grójecki .....	40,5	13,1	23,7	0,6	1,4	1,1	0,2	0,3
piaseczyński .....	63,1	17,6	38,5	2,1	1,5	2,2	0,3	0,7
pruszkowski .....	60,8	17,2	36,5	1,9	1,8	2,5	0,3	0,5
sochaczewski .....	34,5	11,1	20,1	0,6	1,1	1,2	0,2	0,2
warszawski zachodni .....	42,4	12,5	25,4	1,2	1,0	1,4	0,3	0,5
żyrardowski .....	30,5	9,7	16,9	0,8	1,2	1,5	0,2	0,3

<sup>a</sup> Dane Narodowego Spisu Powszechnego Ludności i Mieszkań.  
<sup>a</sup> Data of the Population and Housing Census.

TABL. 4 (21). LUDNOŚĆ W WIEKU 15 LAT I WIĘCEJ WEDŁUG STANU CYWILNEGO FAKTYCZNEGO W 2011 R.<sup>a</sup> (cd.)  
Stan w dniu 31 III  
POPULATION AGED 15 AND MORE BY DE FACTO MARITAL STATUS IN 2011<sup>a</sup> (cont.)  
As of 31 III

WYSZCZEGÓLNIENIE SPECIFICATION	Ogółem Total	Kawalerowie, Panny Singles	Żonaci, Zamężne Married	Partnerzy, Partnerki Cohabitant	Wdowcy, Wdowy Widowed	Rozwiedzeni, Rozwiedzione Divorced	Separowani, Separowane Separated	Nieustalony stan cywilny Unknown marital status
	w tys. in thous.							
KOBIECY FEMALES								
<b>WOJEWÓDZTWO .....</b> <i>VOIVODSHIP</i>	<b>2352,3</b>	<b>530,1</b>	<b>1202,7</b>	<b>58,0</b>	<b>370,0</b>	<b>148,3</b>	<b>17,2</b>	<b>26,0</b>
<b>Podregion (Subregion) ciechanowsko-płocki.....</b>	<b>274,2</b>	<b>58,1</b>	<b>148,7</b>	<b>4,5</b>	<b>46,5</b>	<b>12,5</b>	<b>1,7</b>	<b>2,3</b>
Powiaty: <i>Powiats:</i>								
ciechanowski .....	39,7	8,6	21,6	0,7	6,5	1,8	0,2	0,3
gostyniński .....	20,7	4,3	11,3	0,3	3,5	0,9	0,1	0,3
mławski .....	32,0	6,8	17,5	0,5	5,8	1,1	0,2	0,1
płocki .....	46,5	10,1	25,9	0,6	7,9	1,3	0,2	0,4
płoński .....	38,2	7,9	20,6	0,6	7,2	1,5	0,3	0,2
sierpecki .....	23,0	5,1	12,5	0,3	4,1	0,8	0,1	0,1
żuromiński.....	17,2	3,6	9,8	0,2	3,0	0,5	0,1	0,2
Miasto na prawach powiatu: <i>City with powiat status:</i>								
Płock.....	56,9	11,7	29,6	1,2	8,6	4,7	0,4	0,7
<b>Podregion (Subregion) ostrolęcko-siedlecki .....</b>	<b>321,3</b>	<b>71,1</b>	<b>175,9</b>	<b>4,7</b>	<b>53,8</b>	<b>10,9</b>	<b>1,8</b>	<b>3,2</b>
Powiaty: <i>Powiats:</i>								
łosicki.....	13,9	3,2	7,5	0,1	2,6	0,3	0,0	0,0
makowski .....	19,8	4,2	10,8	0,2	3,7	0,6	0,1	0,1
ostrolęcki .....	35,2	7,5	20,1	0,3	6,0	0,7	0,2	0,4
ostrowski.....	32,1	6,9	17,2	1,0	5,6	1,0	0,2	0,3
przasnyski.....	22,4	4,9	12,1	0,4	4,1	0,6	0,1	0,3
pultuski .....	21,7	4,7	11,8	0,4	3,6	0,7	0,2	0,3
siedlecki.....	33,7	7,8	18,9	0,4	5,8	0,6	0,1	0,1
sokolowski .....	24,5	5,2	13,6	0,2	4,6	0,7	0,1	0,2
węgrowski.....	28,8	6,6	15,4	0,4	5,4	0,8	0,1	0,1
wyszkowski .....	30,9	7,0	17,4	0,3	4,7	1,0	0,1	0,3
Miasta na prawach powiatu: <i>Cities with powiat status:</i>								
Ostrolęka .....	23,9	5,1	12,9	0,5	3,0	1,6	0,2	0,5
Siedlce.....	34,5	8,0	18,2	0,6	4,6	2,3	0,3	0,5

<sup>a</sup> Dane Narodowego Spisu Powszechnego Ludności i Mieszkań.  
<sup>a</sup> Data of the Population and Housing Census.

TABL. 4 (21). **LUДНОŚĆ W WIEKU 15 LAT I WIĘCEJ WEDŁUG STANU CYWILNEGO FAKTYCZNEGO W 2011 R.<sup>a</sup> (dok.)**  
Stan w dniu 31 III  
**POPULATION AGED 15 AND MORE BY DE FACTO MARITAL STATUS IN 2011<sup>a</sup> (cont.)**  
As of 31 III

WYSZCZEGÓLNIENIE SPECIFICATION	Ogółem <i>Total</i>	Kawalerowie, Panny <i>Singles</i>	Żonaci, Zamężne <i>Married</i>	Partnerzy, Partnerki <i>Cohabitant</i>	Wdowcy, Wdowy <i>Widowed</i>	Rozwiedzeni, Rozwiedzione <i>Divorced</i>	Separowani, Separowane <i>Separated</i>	Nieustalony stan cywilny <i>Unknown marital status</i>
	w tys. <i>in thous.</i>							
<b>KOBIETY (dok.) FEMALE (cont.)</b>								
<b>Podregion (Subregion)</b>								
<b>radomski .....</b>	<b>271,0</b>	<b>59,0</b>	<b>147,7</b>	<b>3,1</b>	<b>45,2</b>	<b>10,4</b>	<b>1,7</b>	<b>4,0</b>
Powiaty: <i>Powiat:</i>								
bialobrzeski .....	13,9	3,0	7,9	0,2	2,4	0,4	0,1	0,1
kozienski .....	26,9	5,8	15,1	0,3	4,7	0,9	0,1	0,1
lipski .....	15,8	3,1	8,6	0,2	3,3	0,4	0,1	0,1
przysuski .....	18,7	4,0	10,3	0,1	3,5	0,4	0,1	0,4
radomski .....	62,2	14,1	35,5	0,6	9,6	1,6	0,3	0,5
szydlowiecki .....	17,3	3,7	9,5	0,1	3,1	0,5	0,1	0,2
zwoleński .....	15,8	3,5	8,7	0,2	2,9	0,4	0,1	0,1
Miasto na prawach powiatu: <i>City with powiat status:</i>								
Radom .....	100,5	21,8	52,2	1,5	15,8	5,9	0,7	2,6
<b>Podregion (Subregion)</b>								
<b>m.st. Warszawa .....</b>	<b>811,9</b>	<b>197,2</b>	<b>363,2</b>	<b>31,4</b>	<b>122,6</b>	<b>79,8</b>	<b>7,0</b>	<b>10,8</b>
Miasto na prawach powiatu: <i>City with powiat status:</i>								
m.st. Warszawa .....	811,9	197,2	363,2	31,4	122,6	79,8	7,0	10,8
<b>Podregion (Subregion)</b>								
<b>warszawski wschodni ..</b>	<b>335,9</b>	<b>73,3</b>	<b>185,0</b>	<b>6,3</b>	<b>50,6</b>	<b>15,6</b>	<b>2,6</b>	<b>2,4</b>
Powiaty: <i>Powiat:</i>								
garwoliński .....	45,1	10,8	24,8	0,3	7,6	1,1	0,3	0,3
legionowski .....	46,2	9,1	26,3	1,2	6,0	2,9	0,4	0,3
miński .....	63,2	13,4	35,0	1,0	10,1	2,8	0,5	0,5
nowodworski .....	33,8	7,4	18,4	0,8	5,2	1,7	0,2	0,2
otwocki .....	53,4	11,9	28,4	1,1	8,1	2,7	0,4	0,7
wołomiński .....	94,2	20,7	52,1	2,0	13,7	4,6	0,7	0,5
<b>Podregion (Subregion)</b>								
<b>warszawski zachodni ..</b>	<b>338,1</b>	<b>71,5</b>	<b>182,2</b>	<b>8,1</b>	<b>51,3</b>	<b>19,1</b>	<b>2,5</b>	<b>3,4</b>
Powiaty: <i>Powiat:</i>								
grodziski .....	37,8	8,1	19,7	0,8	6,2	2,4	0,3	0,4
grójecki .....	42,4	8,8	23,3	0,6	7,6	1,5	0,2	0,4
piaseczyński .....	70,7	14,5	39,7	2,2	8,7	4,0	0,6	1,1
pruszkowski .....	69,1	14,4	37,1	1,9	9,8	4,8	0,6	0,6
sochaczewski .....	37,1	8,1	20,0	0,6	6,4	1,7	0,3	0,1
warszawski zachodni .....	46,8	10,1	25,7	1,3	6,5	2,4	0,3	0,6
żyrardowski .....	34,0	7,6	16,7	0,8	6,2	2,2	0,2	0,3

<sup>a</sup> Dane Narodowego Spisu Powszechnego Ludności i Mieszkań.  
<sup>a</sup> Data of the Population and Housing Census.

TABL. 5 (22). LUDNOŚĆ W WIEKU 13 LAT I WIĘCEJ WEDŁUG POZIOMU WYKSZTAŁCENIA W 2011 R.<sup>a</sup>  
Stan w dniu 31 III  
POPULATION AGED 13 AND MORE BY EDUCATIONAL LEVEL IN 2011<sup>a</sup>  
As of 31 III

WYSZCZEGÓLNIENIE SPECIFICATION	Ogółem Total	Wykształcenie Education					
		wyższe tertiary	policealne <sup>b</sup> i średnie post- secondary <sup>b</sup> and secondary	zasadnicze zawodowe basic vocational	gimnazjalne i podstawowe lower secondary and primary	podstawowe nieukończone i bez wykształce- nia szkolnego primary not completed and without school education	nieustalone unknown
w tys. in thous.							
<b>WOJEWÓDZTWO.....</b> <i>VOIVODSHIP</i>	<b>4566,7</b>	<b>1075,7</b>	<b>1537,2</b>	<b>762,9</b>	<b>976,4</b>	<b>63,3</b>	<b>151,2</b>
<b>Podregion (Subregion)</b> <b>ciechanowsko-płocki.....</b>	<b>547,5</b>	<b>74,3</b>	<b>166,3</b>	<b>122,8</b>	<b>159,4</b>	<b>11,0</b>	<b>13,7</b>
Powiaty: <i>Powiats:</i>							
ciechanowski.....	79,6	12,2	25,4	17,5	21,6	1,1	1,8
gostyniński.....	41,0	4,8	11,9	9,0	12,6	0,9	1,8
mławski.....	64,5	7,2	19,5	15,7	18,9	1,7	1,6
płocki.....	94,7	9,9	24,6	24,1	31,9	2,3	1,9
płoński.....	77,0	8,5	22,2	17,5	25,7	1,7	1,3
sierpecki.....	46,4	5,1	13,4	10,6	15,4	0,9	1,1
żuromiński.....	34,9	3,4	8,9	8,0	12,5	1,5	0,7
Miasto na prawach powiatu: <i>City with powiat status:</i>							
Płock.....	109,3	23,2	40,5	20,3	20,8	0,9	3,6
<b>Podregion (Subregion)</b> <b>ostrołęcko-siedlecki.....</b>	<b>651,9</b>	<b>87,8</b>	<b>188,6</b>	<b>143,4</b>	<b>193,9</b>	<b>17,0</b>	<b>21,2</b>
Powiaty: <i>Powiats:</i>							
łosicki.....	28,4	3,2	7,9	6,2	10,0	0,5	0,6
makowski.....	40,5	4,4	12,7	8,4	12,7	0,9	1,3
ostrołęcki.....	73,8	7,1	17,5	16,2	26,5	3,3	3,1
ostrowski.....	65,2	7,3	18,2	14,8	21,2	1,5	2,2
przasnyski.....	46,1	5,2	13,0	9,9	14,9	1,5	1,6
pultuski.....	44,0	6,1	12,9	10,2	12,5	1,1	1,2
siedlecki.....	69,8	7,2	17,5	18,1	23,5	2,5	0,9
sokołowski.....	49,7	5,9	14,2	11,8	15,5	1,3	1,0
węgrowski.....	59,1	6,0	16,6	14,7	18,9	1,7	1,1
wyszkowski.....	62,7	8,2	17,4	15,5	18,2	1,8	1,6
Miasta na prawach powiatu: <i>Cities with powiat status:</i>							
Ostrołęka.....	46,6	10,1	16,7	6,6	8,9	0,4	4,0
Siedlce.....	66,0	17,1	24,0	10,8	11,0	0,6	2,5

<sup>a</sup> Dane Narodowego Spisu Powszechnego Ludności i Mieszkań. <sup>b</sup> Łącznie z kolegiami.  
<sup>a</sup> Data of the Population and Housing Census. <sup>b</sup> Including colleges.



TABL. 5 (22). **LDUŃOŚĆ W WIEKU 13 LAT I WIĘCEJ WEDŁUG POZIOMU WYKSZTAŁCENIA W 2011 R.<sup>a</sup> (dok.)**  
Stan w dniu 31 III  
POPULATION AGED 13 AND MORE BY EDUCATIONAL LEVEL IN 2011<sup>a</sup> (cont.)  
As of 31 III

WYSZCZEGÓLNIENIE SPECIFICATION	Ogółem Total	Wykształcenie Education					
		wyższe tertiary	policealne <sup>b</sup> i średnie post- -secondary <sup>b</sup> and secondary	zasadnicze zawodowe basic vocational	gimnazjalne i podstawowe lower secondary and primary	podstawowe nieukończone i bez wykształce- nia szkolnego primary not completed and without school education	nieustalone unknown
w tys. in thous.							
<b>Podregion (Subregion)</b>							
<b>radomski .....</b>	<b>541,4</b>	<b>82,6</b>	<b>159,1</b>	<b>117,5</b>	<b>151,5</b>	<b>10,3</b>	<b>20,5</b>
Powiaty: Powiats:							
bialobrzeski .....	28,8	2,9	7,1	7,5	10,0	0,9	0,4
kozienicki .....	54,6	7,1	16,0	12,7	16,5	1,1	1,3
lipski .....	32,1	3,6	9,2	7,4	9,7	1,1	1,0
przysuski .....	38,1	3,7	10,1	8,5	12,6	2,0	1,3
radomski .....	127,0	15,7	34,4	30,1	40,5	1,8	4,5
szydłowiecki .....	35,1	4,2	9,1	8,7	10,4	1,2	1,6
zwoleniński .....	32,1	3,4	8,3	7,5	11,4	0,8	0,8
Miasto na prawach powiatu: City with powiat status:							
Radom .....	193,7	42,1	64,8	35,2	40,5	1,5	9,5
<b>Podregion (Subregion)</b>							
<b>m.st. Warszawa .....</b>	<b>1502,7</b>	<b>568,0</b>	<b>565,8</b>	<b>127,6</b>	<b>168,2</b>	<b>7,7</b>	<b>65,4</b>
Miasto na prawach powiatu: City with powiat status:							
m.st. Warszawa .....	1502,7	568,0	565,8	127,6	168,2	7,7	65,4
<b>Podregion (Subregion)</b>							
<b>warszawski wschodni ..</b>	<b>663,5</b>	<b>119,7</b>	<b>225,8</b>	<b>136,3</b>	<b>158,5</b>	<b>8,8</b>	<b>14,5</b>
Powiaty: Powiats:							
garwoliński .....	91,9	11,1	27,6	22,9	27,1	1,7	1,4
legionowski .....	90,5	21,9	34,1	14,4	16,9	0,7	2,5
miński .....	125,6	19,9	42,6	27,3	31,5	1,9	2,3
nowodworski .....	67,1	10,4	21,8	15,4	16,8	1,1	1,7
otwocki .....	103,7	20,8	36,7	19,5	22,7	1,4	2,7
wolomiński .....	184,7	35,5	63,1	36,7	43,5	2,0	3,9
<b>Podregion (Subregion)</b>							
<b>warszawski zachodni ..</b>	<b>659,7</b>	<b>143,3</b>	<b>231,6</b>	<b>115,4</b>	<b>145,1</b>	<b>8,5</b>	<b>15,9</b>
Powiaty: Powiats:							
grodziski .....	73,2	16,2	26,6	12,5	15,1	0,9	1,8
grójecki .....	85,2	11,0	26,6	19,7	25,2	1,6	1,1
piaseczyński .....	137,2	38,7	48,4	18,6	26,1	1,5	3,9
pruszkowski .....	132,9	35,0	51,2	18,5	22,8	1,4	4,1
sochaczewski .....	73,6	10,5	24,0	17,4	19,5	1,1	1,1
warszawski zachodni .....	91,5	21,7	32,3	14,8	18,9	1,2	2,6
żyrardowski .....	66,1	10,3	22,5	13,9	17,3	0,8	1,4

<sup>a</sup> Dane Narodowego Spisu Powszechnego Ludności i Mieszkań. <sup>b</sup> Łącznie z kolegiami.  
<sup>a</sup> Data of the Population and Housing Census. <sup>b</sup> Including colleges.

TABL. 6 (23). LUDNOŚĆ WEDŁUG GŁÓWNEGO ŹRÓDŁA UTRZYMANIA W 2011 R.<sup>a</sup>  
 POPULATION BY MAIN SOURCE OF MAINTENANCE IN 2011<sup>a</sup>

WYSZCZEGÓLNIENIE SPECIFICATION	Ogółem <sup>b</sup> Grand total <sup>b</sup>	Praca Work			Niezarobkowe źródło Non-earned source				Pozostałe źródła dochodów osobno wymienione Other sources of income not elsewhere specified	Pozostający na utrzymaniu Maintained persons	Nieustalone źródło Unknown source
		razem total	najemna hired	na własny rachunek <sup>c</sup> own-account workers <sup>c</sup>	razem total	emerytura <sup>d</sup> retirement pay <sup>d</sup>	renta <sup>e</sup> pension <sup>e</sup>	zasiłki i świadczenia benefits			
w tys. in thous.											
<b>WOJEWÓDZTWO.....</b> <i>VOIVODSHIP</i>	<b>5268,7</b>	<b>2193,0</b>	<b>1763,2</b>	<b>429,8</b>	<b>1270,7</b>	<b>974,6</b>	<b>213,2</b>	<b>82,9</b>	<b>112,5</b>	<b>1534,9</b>	<b>152,2</b>
<b>Podregion (Subregion)</b> <b>ciechanowsko-plocki.....</b>	<b>631,8</b>	<b>242,3</b>	<b>183,2</b>	<b>59,1</b>	<b>160,3</b>	<b>113,2</b>	<b>32,6</b>	<b>14,5</b>	<b>11,9</b>	<b>202,8</b>	<b>13,7</b>
Powiaty: <i>Poviats:</i>											
ciechanowski.....	91,6	36,4	28,1	8,3	22,2	15,1	5,4	1,7	1,8	29,2	1,8
gostyniński.....	47,0	16,9	12,1	4,8	12,7	9,0	2,2	1,6	1,0	14,5	1,8
mławski.....	74,9	28,5	21,1	7,4	19,2	13,4	4,3	1,5	1,3	24,2	1,6
plocki.....	110,1	41,3	29,9	11,4	26,4	19,0	4,9	2,5	2,1	38,2	1,9
płoński.....	89,3	35,5	24,6	10,9	22,9	16,1	5,0	1,8	1,5	27,9	1,3
sierpecki.....	53,9	19,0	13,3	5,7	13,8	9,7	2,5	1,5	1,0	19,0	1,0
żuromiński.....	40,6	14,5	8,4	6,1	11,1	7,6	2,4	1,0	0,6	13,6	0,7
Miasto na prawach powiatu: <i>City with powiat status:</i>											
Plock.....	124,6	50,2	45,7	4,5	32,0	23,2	5,9	2,9	2,6	36,3	3,6
<b>Podregion (Subregion)</b> <b>ostrolęcko-siedlecki.....</b>	<b>758,6</b>	<b>288,5</b>	<b>204,9</b>	<b>83,6</b>	<b>184,7</b>	<b>135,8</b>	<b>35,7</b>	<b>13,2</b>	<b>14,1</b>	<b>249,6</b>	<b>21,1</b>
Powiaty: <i>Poviats:</i>											
łosicki.....	32,7	11,8	6,6	5,2	9,1	6,7	1,9	0,4	0,7	10,4	0,6
makowski.....	47,2	16,4	9,8	6,6	12,2	8,9	2,2	1,0	1,0	16,2	1,3
ostrolęcki.....	87,4	31,2	18,7	12,5	18,7	14,1	3,6	1,0	1,5	33,0	3,1
ostrowski.....	75,5	27,5	18,7	8,8	19,8	14,8	3,6	1,4	1,4	24,7	2,1
przasnyski.....	54,1	20,0	12,5	7,5	12,9	9,1	2,6	1,2	1,1	18,5	1,6
pultuski.....	51,3	20,8	14,9	5,9	12,4	8,8	2,5	1,1	0,7	16,2	1,2
siedlecki.....	81,8	31,1	21,1	10,0	20,3	15,5	3,8	1,1	1,3	28,2	0,9
sokolowski.....	56,9	22,3	15,2	7,1	15,6	11,9	3,2	0,6	0,8	17,2	1,0
węgrowski.....	68,2	26,3	19,6	6,7	17,7	13,0	3,5	1,2	1,5	21,6	1,1
wyszkowski.....	73,6	29,8	23,3	6,4	16,3	11,8	3,2	1,3	1,6	24,3	1,6
Miasta na prawach powiatu: <i>Cities with powiat status:</i>											
Ostrolęka.....	53,6	20,3	17,7	2,5	11,8	8,3	2,4	1,2	1,0	16,5	4,0
Siedlce.....	76,3	31,2	26,9	4,4	17,9	12,9	3,3	1,6	1,7	23,0	2,5

<sup>a</sup> Dane Narodowego Spisu Powszechnego Ludności i Mieszkań; patrz uwagi ogólne, ust. 6 na str. 113. <sup>b–e</sup> Łącznie: <sup>b</sup> – z dochodami z własności, <sup>c</sup> – z dochodami z wynajmu, <sup>d</sup> – z rentą strukturalną dla rolników indywidualnych, <sup>e</sup> – ze świadczeniem rehabilitacyjnym.

<sup>a</sup> Data of the Population and Housing Census; see general notes, item 6 on page 113. <sup>b–e</sup> Including: <sup>b</sup> – incomes from owning, <sup>c</sup> – incomes from rent, <sup>d</sup> – structural pension for farmers, <sup>e</sup> – rehabilitation benefit.

TABL. 6 (23). LUDNOŚĆ WEDŁUG GŁÓWNEGO ŹRÓDŁA UTRZYMANIA W 2011 R. <sup>a</sup> (dok.)  
POPULATION BY MAIN SOURCE OF MAINTENANCE IN 2011 <sup>a</sup> (cont.)

WYSZCZEGÓLNIENIE SPECIFICATION	Ogółem <sup>b</sup> Grand total <sup>b</sup>	Praca Work			Niezarobkowe źródło Non-earned source				Pozostałe źródła dochodów osobno wymienio- ne Other sources of income not elsewhere specified	Pozostający na utrzymaniu Maintained persons	Nieustalona źródło Unknown source
		razem total	najemna hired	na własny rachunek <sup>c</sup> own-account workers <sup>c</sup>	razem total	emerytura <sup>d</sup> retirement pay <sup>d</sup>	renta <sup>e</sup> pension <sup>e</sup>	zasiłki i świadczenia benefits			
w tys. in thous.											
<b>Podregion (Subregion) radomski .....</b>	<b>625,6</b>	<b>219,2</b>	<b>165,6</b>	<b>53,6</b>	<b>163,5</b>	<b>116,9</b>	<b>26,2</b>	<b>20,4</b>	<b>14,2</b>	<b>207,4</b>	<b>20,4</b>
Powiaty: Powiats:											
bialobrzeski .....	33,9	13,9	8,1	5,8	7,6	6,0	1,2	0,4	0,6	11,5	0,4
kozienicki .....	62,6	24,2	18,5	5,7	15,5	11,9	2,6	1,0	1,2	20,2	1,3
lipski .....	36,3	13,1	7,1	6,0	10,5	8,2	1,7	0,6	0,7	11,0	1,0
przysuski .....	43,7	14,6	8,9	5,6	12,4	9,3	1,6	1,5	1,0	14,4	1,3
radomski .....	149,6	50,4	37,8	12,7	35,7	24,8	6,0	5,0	3,6	55,2	4,5
szydlowiecki .....	40,8	12,5	10,2	2,3	11,0	7,1	2,1	1,8	1,1	14,6	1,6
zwoleński .....	37,3	13,8	8,4	5,4	9,4	7,2	1,4	0,8	0,6	12,5	0,8
Miasto na prawach powiatu: City with powiat status:											
Radom .....	221,3	76,8	66,7	10,1	61,5	42,5	9,7	9,4	5,3	68,1	9,5
<b>Podregion (Subregion) m.st. Warszawa .....</b>	<b>1700,6</b>	<b>772,6</b>	<b>662,7</b>	<b>110,0</b>	<b>422,1</b>	<b>350,1</b>	<b>57,6</b>	<b>14,5</b>	<b>45,2</b>	<b>393,0</b>	<b>66,3</b>
Miasto na prawach powiatu: City with powiat status:											
m.st. Warszawa .....	1700,6	772,6	662,7	110,0	422,1	350,1	57,6	14,5	45,2	393,0	66,3
<b>Podregion (Subregion) warszawski wschodni ..</b>	<b>780,9</b>	<b>332,9</b>	<b>278,9</b>	<b>53,9</b>	<b>168,9</b>	<b>128,1</b>	<b>29,6</b>	<b>11,1</b>	<b>14,1</b>	<b>250,0</b>	<b>14,5</b>
Powiaty: Powiats:											
garwoliński .....	108,4	44,0	34,3	9,8	24,3	18,5	4,5	1,3	2,0	36,6	1,4
legionowski .....	107,1	46,8	40,3	6,6	22,2	16,9	3,7	1,5	1,9	33,5	2,5
miński .....	147,4	63,1	52,7	10,4	32,8	24,9	6,1	1,8	2,2	46,9	2,3
nowodworski .....	77,8	32,9	27,9	5,0	17,7	13,1	3,3	1,3	1,2	24,2	1,7
otwocki .....	120,6	51,3	43,3	8,0	27,8	21,7	4,4	1,7	2,3	36,4	2,7
wolomiński .....	219,6	94,7	80,5	14,2	44,0	32,9	7,7	3,4	4,4	72,4	3,9
<b>Podregion (Subregion) warszawski zachodni ..</b>	<b>771,2</b>	<b>337,4</b>	<b>267,8</b>	<b>69,6</b>	<b>171,2</b>	<b>130,6</b>	<b>31,5</b>	<b>9,2</b>	<b>13,0</b>	<b>232,1</b>	<b>16,1</b>
Powiaty: Powiats:											
grodziski .....	85,6	36,2	30,0	6,2	19,7	14,9	3,6	1,2	1,6	26,3	1,8
grójcecki .....	98,6	43,7	27,1	16,6	22,5	18,3	3,2	1,0	1,6	29,4	1,1
piaseczyński .....	163,9	74,4	60,4	14,0	30,6	24,3	4,8	1,5	3,0	51,7	4,0
pruszkowski .....	154,3	68,6	56,6	12,0	34,8	27,8	5,4	1,7	2,4	44,1	4,1
sochaczewski .....	85,1	35,6	28,8	6,8	21,1	14,4	5,5	1,2	1,3	25,7	1,1
warszawski zachodni .....	107,2	47,8	38,4	9,4	22,1	17,2	3,7	1,2	1,7	32,8	2,6
żyrardowski .....	76,5	31,2	26,6	4,6	20,3	13,7	5,4	1,3	1,4	22,1	1,4

<sup>a</sup> Dane Narodowego Spisu Powszechnego Ludności i Mieszkań; patrz uwagi ogólne, ust. 6 na str. 113. <sup>b-e</sup> Łącznie: <sup>b</sup> — z dochodami z własności, <sup>c</sup> — z dochodami z wynajmu, <sup>d</sup> — z rentą strukturalną dla rolników indywidualnych, <sup>e</sup> — ze świadczeniem rehabilitacyjnym.

<sup>a</sup> Data of the Population and Housing Census; see general notes, item 6 on page 113. <sup>b-e</sup> Including: <sup>b</sup> — incomes from owning, <sup>c</sup> — incomes from rent, <sup>d</sup> — structural pension for farmers, <sup>e</sup> — rehabilitation benefit.

TABL. 7 (24). RUCH NATURALNY LUDNOŚCI W 2011 R.  
VITAL STATISTICS IN 2011

WYSZCZEGÓLNIENIE SPECIFICATION	Małżeństwa Marriages	Urodzenia żywe Live births	Zgony <sup>a</sup> Deaths <sup>a</sup>	Przyrost naturalny Natural increase	Małżeństwa Marriages	Urodzenia żywe Live births	Zgony Deaths		Przyrost naturalny Natural increase
							ogółem total	w tym niemowląt <sup>b</sup> of which infants <sup>b</sup>	
w liczbach bezwzględnych in absolute numbers			na 1000 ludności per 1000 population						
<b>WOJEWÓDZTWO.....</b> <i>VOIVODSHIP</i>	<b>27506</b>	<b>57258</b>	<b>53080</b>	<b>4178</b>	<b>5,22</b>	<b>10,86</b>	<b>10,06</b>	<b>3,41</b>	<b>0,79</b>
miasta <i>urban areas</i> .....	17172	36979	32591	4388	5,07	10,92	9,63	3,65	1,30
wieś <i>rural areas</i> .....	10334	20279	20489	-210	5,47	10,74	10,85	2,96	-0,11
<b>PODREGION (SUBREGION)</b>									
<b>CIECHANOWSKO-PŁOCKI ..</b>	<b>3508</b>	<b>6328</b>	<b>6573</b>	<b>-245</b>	<b>5,55</b>	<b>10,02</b>	<b>10,41</b>	<b>4,27</b>	<b>-0,39</b>
<b>Powiat ciechanowski .....</b>	<b>577</b>	<b>949</b>	<b>971</b>	<b>-22</b>	<b>6,30</b>	<b>10,37</b>	<b>10,61</b>	<b>5,27</b>	<b>-0,24</b>
Gmina miejska: <i>Urban gmina:</i>									
Ciechanów .....	297	445	439	6	6,54	9,80	9,66	8,99	0,13
Gmina miejsko-wiejska: <i>Urban-rural gmina:</i>									
Głinojeck .....	51	91	110	-19	6,24	11,13	13,45	—	-2,32
w tym miasto <i>of which city</i>	26	36	31	5	8,18	11,32	9,75	—	1,57
Gminy wiejskie: <i>Rural gminas:</i>									
Ciechanów .....	45	63	63	0	6,80	9,52	9,52	15,87	0,00
Gołymin-Osrodek .....	28	49	50	-1	7,01	12,27	12,52	—	-0,25
Grudusk .....	23	48	39	9	5,88	12,27	9,97	—	2,30
Ojrzeń .....	21	44	44	0	4,80	10,07	10,07	—	0,00
Opinogóra Górna .....	33	68	69	-1	5,54	11,41	11,58	—	-0,17
Regimin .....	24	61	60	1	4,73	12,03	11,84	—	0,20
Sońsk .....	55	80	97	-17	6,88	10,01	12,13	—	-2,13
<b>Powiat gostyński .....</b>	<b>281</b>	<b>422</b>	<b>515</b>	<b>-93</b>	<b>5,98</b>	<b>8,98</b>	<b>10,96</b>	<b>4,74</b>	<b>-1,98</b>
Gmina miejska: <i>Urban gmina:</i>									
Gostynin .....	105	173	179	-6	5,43	8,94	9,25	—	-0,31
Gminy wiejskie: <i>Rural gminas:</i>									
Gostynin .....	75	113	130	-17	6,14	9,26	10,65	8,85	-1,39
Pacyna .....	20	35	45	-10	5,25	9,18	11,80	—	-2,62
Sanniki .....	43	66	96	-30	6,66	10,22	14,87	15,15	-4,65
Szczawin Kościelny .....	38	35	65	-30	7,35	6,77	12,57	—	-5,80
<b>Powiat mławski .....</b>	<b>421</b>	<b>842</b>	<b>886</b>	<b>-44</b>	<b>5,63</b>	<b>11,25</b>	<b>11,84</b>	<b>4,75</b>	<b>-0,59</b>
Gmina miejska: <i>Urban gmina:</i>									
Mława .....	173	366	295	71	5,60	11,85	9,55	5,46	2,30
Gminy wiejskie: <i>Rural gminas:</i>									
Dzierzgowo .....	27	38	48	-10	7,99	11,24	14,20	—	-2,96
Lipowiec Kościelny .....	27	50	62	-12	5,40	10,00	12,40	—	-2,40
Radzanów .....	15	47	49	-2	4,14	12,98	13,53	—	-0,55
Strzegowo .....	46	76	110	-34	5,81	9,60	13,90	13,16	-4,30
Stupsk .....	35	55	71	-16	6,87	10,79	13,93	—	-3,14
Szreńsk .....	28	54	64	-10	6,18	11,92	14,12	—	-2,21
Szydłowo .....	24	43	64	-21	5,08	9,09	13,54	—	-4,44
Wieczfnia Kościelna .....	22	44	53	-9	5,17	10,35	12,46	—	-2,12
Wiśniewo .....	24	69	70	-1	4,44	12,77	12,96	14,49	-0,19

a Łącznie ze zgonami niemowląt. b Na 1000 urodzeń żywych.

a Including infant deaths. b Per 1000 live births.

TABL. 7 (24). RUCH NATURALNY LUDNOŚCI W 2011 R. (cd.)  
VITAL STATISTICS IN 2011 (cont.)

WYSZCZEGÓLNIENIE SPECIFICATION	Małżeństwa Marriages	Urodzenia żywe Live births	Zgony <sup>a</sup> Deaths <sup>a</sup>	Przyrost naturalny Natural increase	Małżeństwa Marriages	Urodzenia żywe Live births	Zgony Deaths		Przyrost naturalny Natural increase
							ogółem total	w tym niemowląt <sup>b</sup> of which infants <sup>b</sup>	
							na 1000 ludności per 1000 population		
<b>PODREGION (SUBREGION) CIECHANOWSKO-ŁÓCKI (cd.) (cont.)</b>									
<b>Powiat płocki .....</b>	<b>573</b>	<b>1086</b>	<b>1127</b>	<b>-41</b>	<b>5,20</b>	<b>9,86</b>	<b>10,23</b>	<b>1,84</b>	<b>-0,37</b>
Gminy miejsko-wiejskie: Urban-rural gminas:									
Drobin .....	36	90	88	2	4,25	10,64	10,40	—	0,24
w tym miasto of which city..	15	34	26	8	4,98	11,28	8,63	—	2,65
Gąbin .....	45	84	100	-16	4,09	7,64	9,10	—	-1,46
w tym miasto of which city..	19	30	35	-5	4,58	7,23	8,43	—	-1,20
Wyszogród .....	30	43	72	-29	5,11	7,33	12,27	—	-4,94
w tym miasto of which city..	10	19	31	-12	3,62	6,88	11,23	—	-4,35
Gminy wiejskie: Rural gminas:									
Bielsk .....	45	97	87	10	4,93	10,64	9,54	—	1,10
Bodzanów .....	59	98	109	-11	7,01	11,64	12,95	—	-1,31
Brudzeń Duży .....	37	82	100	-18	4,56	10,11	12,33	—	-2,22
Bulkowo .....	35	52	64	-12	5,97	8,88	10,92	—	-2,05
Łąck .....	32	47	51	-4	6,13	9,01	9,78	—	-0,77
Mała Wieś .....	32	68	75	-7	5,10	10,83	11,95	14,71	-1,12
Nowy Duninów .....	19	40	52	-12	4,76	10,02	13,02	—	-3,01
Radzanowo .....	40	79	61	18	4,98	9,84	7,60	—	2,24
Stubice .....	23	32	50	-18	4,99	6,95	10,86	—	-3,91
Stupno .....	25	70	49	21	3,77	10,55	7,39	14,29	3,17
Stara Biała .....	65	115	107	8	5,90	10,44	9,71	—	0,73
Staroźreby .....	50	89	62	27	6,60	11,74	8,18	—	3,56
<b>Powiat płoński .....</b>	<b>482</b>	<b>863</b>	<b>1004</b>	<b>-141</b>	<b>5,40</b>	<b>9,67</b>	<b>11,25</b>	<b>5,79</b>	<b>-1,58</b>
Gminy miejskie: Urban gminas:									
Płońsk .....	134	224	217	7	5,94	9,92	9,61	—	0,31
Raciąż .....	22	43	44	-1	4,71	9,21	9,43	—	-0,21
Gminy wiejskie: Rural gminas:									
Baboszewo .....	49	79	90	-11	5,99	9,66	11,00	—	-1,34
Czerwińsk nad Wisłą .....	36	86	107	-21	4,54	10,85	13,49	11,63	-2,65
Dzierżążnia .....	14	36	52	-16	3,60	9,26	13,37	—	-4,12
Joniec .....	20	20	30	-10	7,67	7,67	11,50	—	-3,83
Naruszewo .....	26	57	76	-19	3,93	8,62	11,49	17,54	-2,87
Nowe Miasto .....	26	39	65	-26	5,41	8,11	13,52	—	-5,41
Płońsk .....	46	83	72	11	6,16	11,11	9,64	—	1,47
Raciąż .....	45	89	122	-33	5,10	10,08	13,82	22,47	-3,74
Sochocin .....	39	56	65	-9	6,55	9,40	10,92	17,86	-1,51
Zaluski .....	25	51	64	-13	4,37	8,92	11,20	—	-2,27
<b>Powiat sierpecki .....</b>	<b>293</b>	<b>508</b>	<b>528</b>	<b>-20</b>	<b>5,44</b>	<b>9,43</b>	<b>9,81</b>	<b>5,91</b>	<b>-0,37</b>
Gmina miejska: Urban gmina:									
Sierpc .....	102	170	166	4	5,42	9,03	8,82	—	0,21
Gminy wiejskie: Rural gminas:									
Gozdowo .....	33	56	57	-1	5,39	9,15	9,31	—	-0,16
Mochowo .....	37	58	62	-4	6,01	9,42	10,06	17,24	-0,65
Rościszewo .....	21	41	50	-9	4,93	9,63	11,74	—	-2,11
Sierpc .....	38	73	70	3	5,41	10,39	9,96	13,70	0,43
Szczutowo .....	26	47	48	-1	5,83	10,55	10,77	—	-0,22
Zawidz .....	36	63	75	-12	5,15	9,00	10,72	15,87	-1,72

<sup>a</sup> Łącznie ze zgonami niemowląt. <sup>b</sup> Na 1000 urodzeń żywych.  
<sup>a</sup> Including infant deaths. <sup>b</sup> Per 1000 live births.

TABL. 7 (24). RUCH NATURALNY LUDNOŚCI W 2011 R. (cd.)  
 VITAL STATISTICS IN 2011 (cont.)

WYSZCZEGÓLNIENIE SPECIFICATION	Małżeństwa Marriages	Urodzenia żywe Live births	Zgony <sup>a</sup> Deaths <sup>a</sup>	Przyrost naturalny Natural increase	Małżeństwa Marriages	Urodzenia żywe Live births	Zgony Deaths		Przyrost naturalny Natural increase
							ogółem total	w tym niemowląt <sup>b</sup> of which infants <sup>b</sup>	
							na 1000 ludności per 1000 population		
w liczbach bezwzględnych in absolute numbers									
<b>PODREGION (SUBREGION) CIECHANOWSKO-PŁOCKI (dok.) (cont.)</b>									
<b>Powiat żuromiński.....</b>	<b>214</b>	<b>427</b>	<b>426</b>	<b>1</b>	<b>5,28</b>	<b>10,53</b>	<b>10,51</b>	<b>4,68</b>	<b>0,02</b>
Gminy miejsko-wiejskie: Urban-rural gminas:									
Bieżeń.....	24	53	56	-3	4,48	9,90	10,46	18,87	-0,56
w tym miasto of which city..	8	18	17	1	4,11	9,25	8,74	—	0,51
Żuromin.....	75	141	132	9	5,08	9,54	8,94	7,09	0,61
w tym miasto of which city..	47	89	55	34	5,20	9,85	6,09	11,24	3,76
Gminy wiejskie: Rural gminas:									
Kuczbork-Osada.....	27	54	59	-5	5,48	10,97	11,98	—	-1,02
Lubowidz.....	42	79	84	-5	5,84	10,99	11,69	—	-0,70
Lutocin.....	21	53	48	5	4,55	11,48	10,40	—	1,08
Siemiątkowo.....	25	47	47	0	6,77	12,73	12,73	—	0,00
<b>Miasto na prawach powiatu (City with powiat status)</b>									
<b>Płock.....</b>	<b>667</b>	<b>1231</b>	<b>1116</b>	<b>115</b>	<b>5,36</b>	<b>9,89</b>	<b>8,96</b>	<b>3,25</b>	<b>0,92</b>
<b>PODREGION (SUBREGION) OSTROŁĘCKO-SIEDLECKI</b>	<b>4505</b>	<b>8233</b>	<b>7832</b>	<b>401</b>	<b>5,94</b>	<b>10,85</b>	<b>10,32</b>	<b>2,92</b>	<b>0,53</b>
<b>Powiat łosicki.....</b>	<b>237</b>	<b>353</b>	<b>424</b>	<b>-71</b>	<b>7,27</b>	<b>10,82</b>	<b>13,00</b>	<b>—</b>	<b>-2,18</b>
Gmina miejsko-wiejska: Urban-rural gmina:									
Łosice.....	86	115	130	-15	7,72	10,33	11,68	—	-1,35
w tym miasto of which city..	57	76	80	-4	7,95	10,60	11,15	—	-0,56
Gminy wiejskie: Rural gminas:									
Huszwel.....	25	29	47	-18	8,29	9,62	15,59	—	-5,97
Olszanka.....	21	32	38	-6	6,70	10,22	12,13	—	-1,92
Platerów.....	30	62	69	-7	5,76	11,91	13,26	—	-1,34
Sarnaki.....	42	43	71	-28	8,29	8,49	14,02	—	-5,53
Stara Kornica.....	33	72	69	3	6,52	14,23	13,63	—	0,59
<b>Powiat makowski.....</b>	<b>281</b>	<b>518</b>	<b>560</b>	<b>-42</b>	<b>5,96</b>	<b>10,99</b>	<b>11,89</b>	<b>—</b>	<b>-0,89</b>
Gmina miejska: Urban gmina:									
Maków Mazowiecki.....	53	95	94	1	5,16	9,25	9,15	—	0,10
Gmina miejsko-wiejska: Urban-rural gmina:									
Różan.....	31	48	51	-3	6,87	10,63	11,30	—	-0,66
w tym miasto of which city..	16	25	27	-2	5,79	9,04	9,77	—	-0,72
Gminy wiejskie: Rural gminas:									
Czerwonka.....	17	29	33	-4	6,37	10,86	12,36	—	-1,50
Karniewo.....	31	58	63	-5	5,73	10,71	11,64	—	-0,92
Krasnosielc.....	45	88	72	16	6,78	13,25	10,84	—	2,41
Młynarze.....	16	23	32	-9	9,04	12,99	18,08	—	-5,08
Płoniawy-Bramura.....	36	54	75	-21	6,20	9,30	12,92	—	-3,62
Rzewnie.....	13	38	47	-9	4,75	13,88	17,17	—	-3,29
Sypniewo.....	20	40	39	1	5,71	11,43	11,14	—	0,29
Szelków.....	19	45	54	-9	5,01	11,86	14,23	—	-2,37

a Łącznie ze zgonami niemowląt. b Na 1000 urodzeń żywych.  
 a Including infant deaths. b Per 1000 live births.

TABL. 7 (24). RUCH NATURALNY LUDNOŚCI W 2011 R. (cd.)  
VITAL STATISTICS IN 2011 (cont.)

WYSZCZEGÓLNIENIE SPECIFICATION	Małżeństwa Marriages	Urodzenia żywe Live births	Zgony <sup>a</sup> Deaths <sup>a</sup>	Przyrost naturalny Natural increase	Małżeństwa Marriages	Urodzenia żywe Live births	Zgony Deaths		Przyrost naturalny Natural increase
							ogółem total	w tym niemowląt <sup>b</sup> of which infants <sup>b</sup>	
							na 1000 ludności per 1000 population		
w liczbach bezwzględnych in absolute numbers									
<b>PODREGION (SUBREGION) OSTROŁĘCKO-SIEDLECKI (cd.) (cont.)</b>									
<b>Powiat ostrołęcki.....</b>	<b>508</b>	<b>995</b>	<b>887</b>	<b>108</b>	<b>5,80</b>	<b>11,37</b>	<b>10,14</b>	<b>4,02</b>	<b>1,23</b>
Gmina miejsko-wiejska: Urban-rural gmina:									
Myszyniec.....	62	101	115	-14	5,85	9,53	10,85	—	-1,32
w tym miasto of which city..	25	23	29	-6	8,00	7,36	9,28	—	-1,92
Gminy wiejskie: Rural gminas:									
Baranowo.....	31	77	76	1	4,51	11,21	11,07	—	0,15
Czarnia.....	16	40	27	13	5,78	14,45	9,75	25,00	4,70
Czerwin.....	28	51	74	-23	5,39	9,82	14,25	—	-4,43
Goworowo.....	59	94	114	-20	6,78	10,80	13,10	—	-2,30
Kadzidło.....	60	137	112	25	5,24	11,97	9,79	7,30	2,18
Lelis.....	64	96	72	24	7,22	10,83	8,12	—	2,71
Łyse.....	48	101	80	21	5,72	12,03	9,53	—	2,50
Olszewo-Borki.....	57	127	79	48	5,66	12,62	7,85	—	4,77
Rzekuń.....	60	108	85	23	6,19	11,14	8,77	18,52	2,37
Troszyn.....	23	63	53	10	4,67	12,80	10,77	—	2,03
<b>Powiat ostrowski.....</b>	<b>420</b>	<b>754</b>	<b>809</b>	<b>-55</b>	<b>5,56</b>	<b>9,98</b>	<b>10,71</b>	<b>1,33</b>	<b>-0,73</b>
Gmina miejska: Urban gmina:									
Ostrów Mazowiecka.....	123	227	176	51	5,35	9,87	7,65	—	2,22
Gmina miejsko-wiejska: Urban-rural gmina:									
Brok.....	15	31	44	-13	5,12	10,59	15,03	—	-4,44
w tym miasto of which city..	12	22	32	-10	6,07	11,12	16,18	—	-5,06
Gminy wiejskie: Rural gminas:									
Andrzejewo.....	22	48	63	-15	4,95	10,80	14,18	—	-3,38
Boguty-Pianki.....	20	29	28	1	7,04	10,21	9,86	—	0,35
Malkinia Górna.....	67	131	126	5	5,49	10,72	10,32	—	0,41
Nur.....	13	15	58	-43	4,27	4,92	19,03	66,67	-14,11
Ostrów Mazowiecka.....	71	134	133	1	5,49	10,36	10,29	—	0,08
Stary Lubotyń.....	19	45	46	-1	4,82	11,41	11,66	—	-0,25
Szulborze Wielkie.....	15	17	19	-2	8,22	9,32	10,42	—	-1,10
Wąsowo.....	28	44	57	-13	6,16	9,68	12,54	—	-2,86
Zaręby Kościelne.....	27	33	59	-26	7,02	8,58	15,33	—	-6,76
<b>Powiat przasnyski.....</b>	<b>346</b>	<b>598</b>	<b>569</b>	<b>29</b>	<b>6,39</b>	<b>11,05</b>	<b>10,52</b>	<b>3,34</b>	<b>0,54</b>
Gmina miejska: Urban gmina:									
Przasnysz.....	110	192	162	30	6,31	11,01	9,29	10,42	1,72
Gmina miejsko-wiejska: Urban-rural gmina:									
Chorzele.....	67	105	120	-15	6,45	10,11	11,56	—	-1,44
w tym miasto of which city..	15	23	24	-1	5,06	7,75	8,09	—	-0,34
Gminy wiejskie: Rural gminas:									
Czernice Borowe.....	31	37	40	-3	7,87	9,39	10,15	—	-0,76
Jednorzec.....	46	89	88	1	6,23	12,06	11,92	—	0,14
Krasne.....	25	36	43	-7	6,44	9,27	11,07	—	-1,80
Krzynowłoga Mała.....	27	48	39	9	7,40	13,16	10,69	—	2,47
Przasnysz.....	40	91	77	14	5,38	12,25	10,36	—	1,88

a Łącznie ze zgonami niemowląt. b Na 1000 urodzeń żywych.

a Including infant deaths. b Per 1000 live births.

TABL. 7 (24). RUCH NATURALNY LUDNOŚCI W 2011 R. (cd.)  
VITAL STATISTICS IN 2011 (cont.)

WYSZCZEGÓLNIENIE SPECIFICATION	Małżeństwa Marriages	Urodzenia żywe Live births	Zgony <sup>a</sup> Deaths <sup>a</sup>	Przyrost naturalny Natural increase	Małżeństwa Marriages	Urodzenia żywe Live births	Zgony Deaths		Przyrost naturalny Natural increase
							ogółem total	w tym niemowląt <sup>b</sup> of which infants <sup>b</sup>	
							na 1000 ludności per 1000 population		
w liczbach bezwzględnych in absolute numbers									
<b>PODREGION (SUBREGION) OSTROLECKO-SIEDLECKI (cd.) (cont.)</b>									
<b>Powiat pułtuski</b> .....	<b>278</b>	<b>558</b>	<b>522</b>	<b>36</b>	<b>5,42</b>	<b>10,87</b>	<b>10,17</b>	<b>1,79</b>	<b>0,70</b>
Gmina miejsko-wiejska: Urban-rural gmina:									
Pułtusk.....	129	252	211	41	5,38	10,52	8,81	—	1,71
w tym miasto of which city..	101	192	164	28	5,27	10,01	8,55	—	1,46
Gminy wiejskie: Rural gminas:									
Gzy.....	17	50	39	11	4,28	12,59	9,82	—	2,77
Obryte.....	24	49	57	-8	4,93	10,07	11,72	20,41	-1,64
Pokrzywnica.....	35	58	59	-1	7,19	11,91	12,11	—	-0,21
Świercze.....	19	54	64	-10	4,00	11,37	13,48	—	-2,11
Winnica.....	31	49	43	6	7,57	11,97	10,50	—	1,47
Zatory.....	23	46	49	-3	4,78	9,55	10,18	—	-0,62
<b>Powiat siedlecki</b> .....	<b>487</b>	<b>936</b>	<b>905</b>	<b>31</b>	<b>5,95</b>	<b>11,44</b>	<b>11,06</b>	<b>1,07</b>	<b>0,38</b>
Gmina miejsko-wiejska: Urban-rural gmina:									
Mordy.....	33	54	62	-8	5,32	8,71	10,00	—	-1,29
w tym miasto of which city..	12	16	13	3	6,52	8,69	7,06	—	1,63
Gminy wiejskie: Rural gminas:									
Domanice.....	15	32	35	-3	5,56	11,86	12,97	—	-1,11
Korczew.....	14	24	54	-30	4,79	8,21	18,47	—	-10,26
Kotuń.....	49	111	101	10	5,70	12,91	11,75	9,01	1,16
Mokobody.....	26	48	54	-6	5,00	9,24	10,39	—	-1,15
Paprotnia.....	9	32	47	-15	3,26	11,58	17,00	—	-5,43
Przesmyki.....	23	26	43	-17	6,44	7,28	12,04	—	-4,76
Siedlce.....	115	182	123	59	6,83	10,80	7,30	—	3,50
Skórzec.....	59	93	79	14	7,85	12,37	10,51	—	1,86
Suchożebry.....	29	47	56	-9	6,10	9,88	11,78	—	-1,89
Wiśniew.....	32	85	62	23	5,40	14,35	10,47	—	3,88
Wodynie.....	28	63	71	-8	5,96	13,42	15,12	—	-1,70
Zbuczyn.....	55	139	118	21	5,43	13,71	11,64	—	2,07
<b>Powiat sokołowski</b> .....	<b>335</b>	<b>539</b>	<b>699</b>	<b>-160</b>	<b>5,90</b>	<b>9,49</b>	<b>12,30</b>	<b>9,28</b>	<b>-2,82</b>
Gmina miejska: Urban gmina:									
Sokołów Podlaski.....	122	195	162	33	6,49	10,37	8,62	15,38	1,76
Gmina miejsko-wiejska: Urban-rural gmina:									
Kosów Lacki.....	29	62	92	-30	4,39	9,38	13,92	—	-4,54
w tym miasto of which city..	9	14	19	-5	4,11	6,39	8,67	—	-2,28
Gminy wiejskie: Rural gminas:									
Bielany.....	24	43	53	-10	6,33	11,34	13,97	—	-2,64
Ceranów.....	9	27	38	-11	3,73	11,18	15,74	74,07	-4,56
Jabłonna Lacka.....	21	39	83	-44	4,26	7,92	16,85	—	-8,93
Repki.....	40	59	70	-11	6,95	10,26	12,17	—	-1,91
Sabnie.....	25	30	56	-26	6,30	7,56	14,12	—	-6,55
Sokołów Podlaski.....	37	54	83	-29	6,07	8,86	13,61	—	-4,76
Sterdyń.....	28	30	62	-32	6,29	6,74	13,93	—	-7,19

a Łącznie ze zgonami niemowląt. b Na 1000 urodzeń żywych.  
a Including infant deaths. b Per 1000 live births.



TABL. 7 (24). RUCH NATURALNY LUDNOŚCI W 2011 R. (cd.)  
VITAL STATISTICS IN 2011 (cont.)

WYSZCZEGÓLNIENIE SPECIFICATION	Małżeństwa Marriages	Urodzenia żywe Live births	Zgony <sup>a</sup> Deaths <sup>a</sup>	Przyrost naturalny Natural increase	Małżeństwa Marriages	Urodzenia żywe Live births	Zgony Deaths		Przyrost naturalny Natural increase
							ogółem total	w tym niemowląt <sup>b</sup> of which infants <sup>b</sup>	
							na 1000 ludności per 1000 population		
w liczbach bezwzględnych in absolute numbers									
<b>PODREGION (SUBREGION) OSTROŁECKO-SIEDLECKI (dok.) (cont.)</b>									
<b>Powiat węgrowski .....</b>	<b>422</b>	<b>740</b>	<b>812</b>	<b>-72</b>	<b>6,19</b>	<b>10,85</b>	<b>11,91</b>	<b>4,05</b>	<b>-1,06</b>
Gmina miejska: <i>Urban gmina:</i>									
Węgrów .....	98	140	111	29	7,62	10,89	8,63	14,29	2,26
Gmina miejsko-wiejska: <i>Urban-rural gmina:</i>									
Łochów .....	99	214	195	19	5,52	11,93	10,87	4,67	1,06
w tym miasto <i>of which city..</i>	38	69	53	16	5,63	10,21	7,85	—	2,37
Gminy wiejskie: <i>Rural gminas:</i>									
Grębków .....	27	53	73	-20	5,87	11,53	15,88	—	-4,35
Korytnica .....	44	51	97	-46	6,64	7,70	14,64	—	-6,94
Liw .....	43	90	94	-4	5,66	11,84	12,37	—	-0,53
Miedzna .....	27	46	51	-5	6,58	11,21	12,43	—	-1,22
Sadowne .....	34	53	86	-33	5,52	8,60	13,95	—	-5,35
Stoczek .....	29	66	65	1	5,50	12,52	12,33	—	0,19
Wierzbo .....	21	27	40	-13	6,93	8,91	13,19	—	-4,29
<b>Powiat wyszkowski .....</b>	<b>431</b>	<b>825</b>	<b>723</b>	<b>102</b>	<b>5,85</b>	<b>11,20</b>	<b>9,81</b>	<b>6,06</b>	<b>1,38</b>
Gmina miejsko-wiejska: <i>Urban-rural gmina:</i>									
Wyszków .....	231	411	301	110	5,93	10,55	7,72	2,43	2,82
w tym miasto <i>of which city..</i>	165	305	177	128	6,03	11,15	6,47	3,28	4,68
Gminy wiejskie: <i>Rural gminas:</i>									
Brańszczyk .....	48	93	104	-11	5,66	10,96	12,26	21,51	-1,30
Długosiodło .....	36	87	111	-24	4,53	10,95	13,97	11,49	-3,02
Rząśnik .....	46	95	72	23	6,61	13,66	10,35	10,53	3,31
Somianka .....	37	68	76	-8	6,63	12,19	13,62	—	-1,43
Zabrodzie .....	33	71	59	12	5,75	12,36	10,27	—	2,09
<b>Miasta na prawach powiatu: Cities with powiat status:</b>									
<b>Ostrołęka .....</b>	<b>323</b>	<b>551</b>	<b>373</b>	<b>178</b>	<b>6,03</b>	<b>10,29</b>	<b>6,97</b>	<b>1,81</b>	<b>3,32</b>
<b>Siedlce .....</b>	<b>437</b>	<b>866</b>	<b>549</b>	<b>317</b>	<b>5,72</b>	<b>11,34</b>	<b>7,19</b>	<b>1,15</b>	<b>4,15</b>
<b>PODREGION (SUBREGION) RADOMSKI .....</b>	<b>3555</b>	<b>6321</b>	<b>6523</b>	<b>-202</b>	<b>5,69</b>	<b>10,11</b>	<b>10,43</b>	<b>3,96</b>	<b>-0,32</b>
<b>Powiat białobrzegi .....</b>	<b>206</b>	<b>397</b>	<b>362</b>	<b>35</b>	<b>6,08</b>	<b>11,71</b>	<b>10,68</b>	<b>2,52</b>	<b>1,03</b>
Gminy miejsko-wiejskie: <i>Urban-rural gminas:</i>									
Białobrzegi .....	59	122	103	19	5,65	11,69	9,87	—	1,82
w tym miasto <i>of which city..</i>	48	78	72	6	6,62	10,75	9,92	—	0,83
Wyśmierzyce .....	13	35	39	-4	4,55	12,26	13,66	—	-1,40
w tym miasto <i>of which city..</i>	3	12	7	5	3,29	13,14	7,67	—	5,48
Gminy wiejskie: <i>Rural gminas:</i>									
Promna .....	38	59	74	-15	6,70	10,40	13,05	16,95	-2,64
Radzanów .....	23	42	49	-7	5,83	10,65	12,43	—	-1,78
Stara Błotnica .....	38	74	48	26	7,27	14,16	9,18	—	4,98
Stromiec .....	35	65	49	16	6,07	11,28	8,50	—	2,78

a Łącznie ze zgonami niemowląt. b Na 1000 urodzeń żywych.  
a Including infant deaths. b Per 1000 live births.

TABL. 7 (24). RUCH NATURALNY LUDNOŚCI W 2011 R. (cd.)  
VITAL STATISTICS IN 2011 (cont.)

WYSZCZEGÓLNIENIE SPECIFICATION	Małżeństwa Marriages	Urodzenia żywe Live births	Zgony <sup>a</sup> Deaths <sup>a</sup>	Przyrost naturalny Natural increase	Małżeństwa Marriages	Urodzenia żywe Live births	Zgony Deaths		Przyrost naturalny Natural increase
							ogółem total	w tym niemowląt <sup>b</sup> of which infants <sup>b</sup>	
w liczbach bezwzględnych in absolute numbers									
<b>PODREGION (SUBREGION) RADOMSKI (cd.) (cont.)</b>									
<b>Powiat kozienicki.....</b>	<b>422</b>	<b>635</b>	<b>651</b>	<b>-16</b>	<b>6,75</b>	<b>10,15</b>	<b>10,41</b>	<b>1,57</b>	<b>-0,26</b>
Gmina miejsko-wiejska: Urban-rural gmina:									
Kozienice .....	215	294	269	25	6,97	9,53	8,72	—	0,81
w tym miasto of which city...	131	171	170	1	7,02	9,17	9,12	—	0,05
Gminy wiejskie: Rural gminas:									
Garbatka-Letnisko .....	31	40	51	-11	5,87	7,57	9,65	—	-2,08
Głowaczów .....	58	88	103	-15	7,73	11,73	13,73	11,36	-2,00
Gniewoszków .....	25	38	56	-18	6,04	9,17	13,52	—	-4,35
Grabów nad Pilicą.....	21	46	51	-5	5,34	11,70	12,97	—	-1,27
Magnuszew.....	44	93	61	32	6,52	13,78	9,04	—	4,74
Sieciechów.....	28	36	60	-24	6,80	8,75	14,58	—	-5,83
<b>Powiat lipski .....</b>	<b>222</b>	<b>324</b>	<b>471</b>	<b>-147</b>	<b>6,11</b>	<b>8,92</b>	<b>12,97</b>	<b>9,26</b>	<b>-4,05</b>
Gmina miejsko-wiejska: Urban-rural gmina:									
Lipisko .....	82	104	95	9	7,02	8,90	8,13	9,62	0,77
w tym miasto of which city...	42	44	35	9	7,05	7,39	5,87	22,73	1,51
Gminy wiejskie: Rural gminas:									
Chotcza .....	10	18	40	-22	3,93	7,07	15,72	—	-8,64
Ciepielów .....	38	52	90	-38	6,51	8,91	15,42	19,23	-6,51
Rzecznów .....	35	51	70	-19	7,49	10,92	14,99	19,61	-4,07
Siemno .....	37	53	102	-49	5,98	8,57	16,50	—	-7,92
Solec nad Wisłą.....	20	46	74	-28	3,71	8,53	13,72	—	-5,19
<b>Powiat przysuski .....</b>	<b>265</b>	<b>395</b>	<b>544</b>	<b>-149</b>	<b>6,08</b>	<b>9,06</b>	<b>12,47</b>	<b>2,53</b>	<b>-3,42</b>
Gmina miejsko-wiejska: Urban-rural gmina:									
Przysucha .....	73	100	129	-29	5,82	7,97	10,28	—	-2,31
w tym miasto of which city...	42	41	47	-6	6,68	6,52	7,48	—	-0,95
Gminy wiejskie: Rural gminas:									
Borkowice .....	33	40	71	-31	7,24	8,77	15,57	—	-6,80
Gielniów .....	34	36	53	-17	7,17	7,59	11,17	—	-3,58
Klów .....	13	36	56	-20	3,69	10,22	15,90	—	-5,68
Odrzywół.....	17	25	52	-27	4,19	6,16	12,82	—	-6,66
Potworów .....	29	50	61	-11	6,72	11,59	14,14	20,00	-2,55
Rusinów .....	30	43	48	-5	6,82	9,77	10,91	—	-1,14
Wieniawa .....	36	65	74	-9	6,58	11,89	13,53	—	-1,65
<b>Powiat radomski.....</b>	<b>798</b>	<b>1606</b>	<b>1370</b>	<b>236</b>	<b>5,33</b>	<b>10,72</b>	<b>9,15</b>	<b>0,62</b>	<b>1,58</b>
Gmina miejska: Urban gmina:									
Pionki.....	95	180	183	-3	4,80	9,09	9,24	5,56	-0,15
Gminy miejsko-wiejskie: Urban-rural gminas:									
Iłża .....	71	165	180	-15	4,60	10,70	11,67	—	-0,97
w tym miasto of which city...	23	57	49	8	4,46	11,04	9,49	—	1,55
Skaryszew .....	83	166	117	49	5,96	11,91	8,40	—	3,52
w tym miasto of which city...	27	54	45	9	6,42	12,84	10,70	—	2,14

a Łącznie ze zgonami niemowląt. b Na 1000 urodzeń żywych.  
a Including infant deaths. b Per 1000 live births.

TABL. 7 (24). RUCH NATURALNY LUDNOŚCI W 2011 R. (cd.)  
 VITAL STATISTICS IN 2011 (cont.)

WYSZCZEGÓLNIENIE SPECIFICATION	Małżeństwa Marriages	Urodzenia żywe Live births	Zgony <sup>a</sup> Deaths <sup>a</sup>	Przyrost naturalny Natural increase	Małżeństwa Marriages	Urodzenia żywe Live births	Zgony Deaths		Przyrost naturalny Natural increase
							ogółem total	w tym niemowląt <sup>b</sup> of which infants <sup>b</sup>	
							na 1000 ludności per 1000 population		
<b>PODREGION (SUBREGION)</b>									
<b>RADOMSKI (dok.) (cont.)</b>									
<b>Powiat radomski (dok.) (cont.)</b>									
Gminy wiejskie: <i>Rural gminas:</i>									
Gózd .....	49	105	75	30	5,89	12,62	9,01	—	3,61
Jastrzębia .....	40	66	51	15	5,98	9,87	7,62	—	2,24
Jedlińsk .....	88	166	120	46	6,30	11,89	8,60	—	3,30
Jedlnia-Letnisko .....	63	111	112	-1	5,19	9,14	9,22	—	-0,08
Kowala .....	51	141	90	51	4,43	12,25	7,82	—	4,43
Pionki .....	46	94	99	-5	4,60	9,40	9,90	—	-0,50
Przytyk .....	42	92	78	14	5,81	12,72	10,79	—	1,94
Wierzbica .....	60	112	97	15	5,93	11,07	9,59	—	1,48
Wolanów .....	45	93	71	22	5,25	10,85	8,29	—	2,57
Zakrzew .....	65	115	97	18	5,38	9,52	8,03	—	1,49
<b>Powiat szydlowiecki .....</b>	<b>247</b>	<b>441</b>	<b>433</b>	<b>8</b>	<b>6,06</b>	<b>10,81</b>	<b>10,62</b>	<b>9,07</b>	<b>0,20</b>
Gmina miejsko-wiejska: <i>Urban-rural gmina:</i>									
Szydłowiec .....	116	184	183	1	5,94	9,43	9,37	5,43	0,05
w tym miasto <i>of which city...</i>	81	123	91	32	6,60	10,03	7,42	8,13	2,61
Gminy wiejskie: <i>Rural gminas:</i>									
Chlewska .....	31	66	95	-29	4,99	10,62	15,28	30,30	-4,66
Jastrząb .....	35	54	56	-2	6,68	10,31	10,69	18,52	-0,38
Mirów .....	35	53	39	14	8,98	13,60	10,01	—	3,59
Orońsko .....	30	84	60	24	5,08	14,22	10,16	—	4,06
<b>Powiat zwoleński .....</b>	<b>201</b>	<b>373</b>	<b>451</b>	<b>-78</b>	<b>5,39</b>	<b>10,00</b>	<b>12,10</b>	<b>5,36</b>	<b>-2,09</b>
Gmina miejsko-wiejska: <i>Urban-rural gmina:</i>									
Zwoleń .....	87	155	160	-5	5,65	10,06	10,39	—	-0,32
w tym miasto <i>of which city...</i>	49	75	73	2	5,96	9,12	8,88	—	0,24
Gminy wiejskie: <i>Rural gminas:</i>									
Kazanów .....	24	50	66	-16	5,10	10,62	14,02	—	-3,40
Policzna .....	32	56	84	-28	5,49	9,61	14,41	—	-4,80
Przyłek .....	35	61	87	-26	5,44	9,48	13,52	—	-4,04
Tczów .....	23	51	54	-3	4,68	10,38	10,99	39,22	-0,61
<b>Miasto na prawach powiatu (City with powiat status)</b>									
<b>Radom .....</b>	<b>1194</b>	<b>2150</b>	<b>2241</b>	<b>-91</b>	<b>5,40</b>	<b>9,73</b>	<b>10,14</b>	<b>5,58</b>	<b>-0,41</b>
<b>PODREGION (SUBREGION)</b>									
<b>M.ST. WARSZAWA .....</b>	<b>8217</b>	<b>18863</b>	<b>17586</b>	<b>1277</b>	<b>4,82</b>	<b>11,08</b>	<b>10,33</b>	<b>3,45</b>	<b>0,75</b>
<b>Miasto na prawach powiatu (City with powiat status)</b>									
<b>m.st. Warszawa .....</b>	<b>8217</b>	<b>18863</b>	<b>17586</b>	<b>1277</b>	<b>4,82</b>	<b>11,08</b>	<b>10,33</b>	<b>3,45</b>	<b>0,75</b>

<sup>a</sup> Łącznie ze zgonami niemowląt. <sup>b</sup> Na 1000 urodzeń żywych.  
<sup>a</sup> Including infant deaths. <sup>b</sup> Per 1000 live births.

TABL. 7 (24). RUCH NATURALNY LUDNOŚCI W 2011 R. (cd.)  
VITAL STATISTICS IN 2011 (cont.)

WYSZCZEGÓLNIENIE SPECIFICATION	Małżeństwa Marriages	Urodzenia żywe Live births	Zgony <sup>a</sup> Deaths <sup>a</sup>	Przyrost naturalny Natural increase	Małżeństwa Marriages	Urodzenia żywe Live births	Zgony Deaths		Przyrost naturalny Natural increase
							ogółem total	w tym niemowląt <sup>b</sup> of which infants <sup>b</sup>	
<b>PODREGION (SUBREGION)</b>									
<b>WARSZAWSKI WSCHODNI</b>	<b>4011</b>	<b>9178</b>	<b>7172</b>	<b>2006</b>	<b>5,12</b>	<b>11,73</b>	<b>9,16</b>	<b>2,72</b>	<b>2,56</b>
<b>Powiat garwoliński</b> .....	<b>686</b>	<b>1354</b>	<b>1094</b>	<b>260</b>	<b>6,32</b>	<b>12,48</b>	<b>10,09</b>	<b>2,95</b>	<b>2,40</b>
Gminy miejskie: <i>Urban gminas:</i>									
Garwolin .....	96	214	137	77	5,65	12,58	8,06	4,67	4,53
Łaskarzew .....	29	50	54	-4	5,87	10,11	10,92	—	-0,81
Gminy miejsko-wiejskie: <i>Urban-rural gminas:</i>									
Pilawa .....	71	158	104	54	6,64	14,78	9,73	6,33	5,05
w tym miasto <i>of which city...</i>	20	63	40	23	4,62	14,54	9,23	—	5,31
Żelechów .....	62	115	90	25	7,30	13,54	10,60	8,70	2,94
w tym miasto <i>of which city...</i>	30	60	42	18	7,23	14,45	10,12	16,67	4,34
Gminy wiejskie: <i>Rural gminas:</i>									
Borowie .....	28	50	48	2	5,33	9,52	9,14	—	0,38
Garwolin .....	78	168	120	48	6,19	13,33	9,52	—	3,81
Górzno .....	46	83	46	37	7,28	13,14	7,28	—	5,86
Łaskarzew .....	43	59	56	3	7,88	10,82	10,27	—	0,55
Maciejowice .....	53	92	82	10	7,26	12,60	11,23	—	1,37
Miastków Kościelny .....	36	76	66	10	7,12	15,03	13,06	—	1,98
Parysów .....	28	56	63	-7	6,81	13,62	15,32	17,86	-1,70
Sobolew .....	44	94	98	-4	5,29	11,31	11,79	—	-0,48
Trojanów .....	44	86	75	11	5,80	11,34	9,89	—	1,45
Wilga .....	28	53	55	-2	5,24	9,91	10,29	—	-0,37
<b>Powiat legionowski</b> .....	<b>523</b>	<b>1203</b>	<b>837</b>	<b>366</b>	<b>4,87</b>	<b>11,19</b>	<b>7,79</b>	<b>2,49</b>	<b>3,41</b>
Gmina miejska: <i>Urban gmina:</i>									
Legionowo .....	263	604	441	163	4,90	11,26	8,22	3,31	3,04
Gmina miejsko-wiejska: <i>Urban-rural gmina:</i>									
Serock .....	68	127	103	24	5,26	9,82	7,97	—	1,86
w tym miasto <i>of which city...</i>	16	36	40	-4	4,02	9,05	10,06	—	-1,01
Gminy wiejskie: <i>Rural gminas:</i>									
Jablonna .....	72	208	104	104	4,36	12,59	6,29	4,81	6,29
Nieporęt .....	71	132	85	47	5,49	10,20	6,57	—	3,63
Wieliszew .....	49	132	104	28	4,28	11,52	9,08	—	2,44
<b>Powiat miński</b> .....	<b>751</b>	<b>1735</b>	<b>1523</b>	<b>212</b>	<b>5,09</b>	<b>11,76</b>	<b>10,32</b>	<b>1,73</b>	<b>1,44</b>
Gminy miejskie: <i>Urban gminas:</i>									
Mińsk Mazowiecki .....	184	488	317	171	4,67	12,39	8,05	—	4,34
Sulejów .....	81	212	162	50	4,21	11,01	8,41	—	2,60
Gminy miejsko-wiejskie: <i>Urban-rural gminas:</i>									
Halinów .....	80	162	129	33	5,60	11,33	9,02	—	2,31
w tym miasto <i>of which city...</i>	25	38	27	11	7,08	10,76	7,64	—	3,11
Kałuszyń .....	30	60	84	-24	4,98	9,97	13,96	—	-3,99
w tym miasto <i>of which city...</i>	15	30	36	-6	5,09	10,18	12,21	—	-2,04
Gminy wiejskie: <i>Rural gminas:</i>									
Ceglów .....	36	74	105	-31	5,76	11,84	16,80	13,51	-4,96
Dębe Wielkie .....	44	122	79	43	4,80	13,30	8,61	—	4,69
Dobre .....	31	62	68	-6	5,15	10,31	11,30	—	-1,00
Jakubów .....	31	76	66	10	6,14	15,05	13,07	13,16	1,98
Łatowicz .....	35	73	75	-2	6,36	13,27	13,63	—	-0,36
Mińsk Mazowiecki .....	68	155	135	20	4,85	11,05	9,62	—	1,43
Mrozy .....	44	89	121	-32	5,02	10,16	13,81	—	-3,65
Siennica .....	58	87	108	-21	7,92	11,88	14,74	11,49	-2,87
Stanisławów .....	29	75	74	1	4,45	11,52	11,37	—	0,15

a Łącznie ze zgonami niemowląt. b Na 1000 urodzeń żywych.

a Including infant deaths. b Per 1000 live births.

TABL. 7 (24). RUCH NATURALNY LUDNOŚCI W 2011 R. (cd.)  
VITAL STATISTICS IN 2011 (cont.)

WYSZCZEGÓLNIENIE SPECIFICATION	Małżeństwa Marriages	Urodzenia żywe Live births	Zgony <sup>a</sup> Deaths <sup>a</sup>	Przyrost naturalny Natural increase	Małżeństwa Marriages	Urodzenia żywe Live births	Zgony Deaths		Przyrost naturalny Natural increase
							ogółem total	w tym niemowląt <sup>b</sup> of which infants <sup>b</sup>	
							na 1000 ludności per 1000 population		
<b>PODREGION (SUBREGION) WARSZAWSKI WSCHODNI (dok.) (cont.)</b>									
<b>Powiat nowodworski .....</b>	<b>392</b>	<b>880</b>	<b>739</b>	<b>141</b>	<b>5,03</b>	<b>11,30</b>	<b>9,49</b>	<b>3,41</b>	<b>1,81</b>
Gmina miejska: <i>Urban gmina:</i> Nowy Dwór Mazowiecki .....	156	337	223	114	5,54	11,96	7,92	5,93	4,05
Gminy miejsko-wiejskie: <i>Urban-rural gminas:</i>									
Nasielsk .....	112	218	193	25	5,69	11,08	9,81	—	1,27
w tym miasto <i>of which city...</i>	49	86	67	19	6,45	11,32	8,82	—	2,50
Zakroczym .....	21	63	66	-3	3,35	10,06	10,54	15,87	-0,48
w tym miasto <i>of which city...</i>	16	35	47	-12	4,86	10,64	14,28	28,57	-3,65
Gminy wiejskie: <i>Rural gminas:</i>									
Czosnów .....	45	102	99	3	4,77	10,81	10,49	—	0,32
Leoncin .....	20	64	57	7	3,70	11,85	10,55	—	1,30
Pomiechówek .....	38	96	101	-5	4,25	10,73	11,29	—	-0,56
<b>Powiat otwocki .....</b>	<b>615</b>	<b>1296</b>	<b>1171</b>	<b>125</b>	<b>5,09</b>	<b>10,73</b>	<b>9,69</b>	<b>5,40</b>	<b>1,03</b>
Gminy miejskie: <i>Urban gminas:</i>									
Józefów .....	74	219	157	62	3,78	11,19	8,02	4,57	3,17
Otwock .....	212	454	443	11	4,73	10,12	9,88	6,61	0,25
Gmina miejsko-wiejska: <i>Urban-rural gmina:</i>									
Karczew .....	81	184	146	38	5,08	11,54	9,16	5,43	2,38
w tym miasto <i>of which city...</i>	48	121	82	39	4,72	11,89	8,06	8,26	3,83
Gminy wiejskie: <i>Rural gminas:</i>									
Celestynów .....	56	120	119	1	4,91	10,51	10,42	—	0,09
Kolbiel .....	67	106	91	15	8,30	13,13	11,27	18,87	1,86
Osieck .....	25	36	37	-1	7,12	10,25	10,53	—	-0,28
Sobienie-Jeziory .....	41	60	92	-32	6,49	9,50	14,57	—	-5,07
Wiązowna .....	59	117	86	31	5,30	10,51	7,73	—	2,79
<b>Powiat wołomiński .....</b>	<b>1044</b>	<b>2710</b>	<b>1808</b>	<b>902</b>	<b>4,74</b>	<b>12,29</b>	<b>8,20</b>	<b>1,85</b>	<b>4,09</b>
Gminy miejskie: <i>Urban gminas:</i>									
Kobyłka .....	109	221	147	74	5,45	11,05	7,35	—	3,70
Marki .....	106	358	155	203	3,90	13,17	5,70	2,79	7,47
Ząbki .....	114	483	201	282	3,91	16,57	6,90	6,21	9,68
Zielonka .....	74	169	150	19	4,25	9,70	8,61	—	1,09
Gminy miejsko-wiejskie: <i>Urban-rural gminas:</i>									
Radzymin .....	119	317	177	140	5,24	13,96	7,79	—	6,17
w tym miasto <i>of which city...</i>	56	160	81	79	5,51	15,74	7,97	—	7,77
Tłuszcz .....	91	223	159	64	4,73	11,60	8,27	4,48	3,33
w tym miasto <i>of which city...</i>	44	114	59	55	5,62	14,57	7,54	8,77	7,03
Wołomin .....	256	567	433	134	5,00	11,07	8,45	—	2,62
w tym miasto <i>of which city...</i>	183	417	312	105	4,89	11,14	8,33	—	2,80
Gminy wiejskie: <i>Rural gminas:</i>									
Dąbrówka .....	30	92	76	16	3,96	12,15	10,03	—	2,11
Jadów .....	52	86	115	-29	6,74	11,15	14,91	—	-3,76
Klembów .....	45	114	79	35	4,82	12,21	8,46	—	3,75
Poświętne .....	31	56	70	-14	5,16	9,31	11,64	—	-2,33
Strachówka .....	17	24	46	-22	5,82	8,22	15,75	—	-7,53

a Łącznie ze zgonami niemowląt. b Na 1000 urodzeń żywych.  
a Including infant deaths. b Per 1000 live births.

TABL. 7 (24). RUCH NATURALNY LUDNOŚCI W 2011 R. (cd.)  
VITAL STATISTICS IN 2011 (cont.)

WYSZCZEGÓLNIENIE SPECIFICATION	Małżeństwa Marriages	Urodzenia żywe Live births	Zgony <sup>a</sup> Deaths <sup>a</sup>	Przyrost naturalny Natural increase	Małżeństwa Marriages	Urodzenia żywe Live births	Zgony Deaths		Przyrost naturalny Natural increase
							ogółem total	w tym niemowląt <sup>b</sup> of which infants <sup>b</sup>	
<b>PODREGION (SUBREGION)</b>									
<b>WARSZAWSKI ZACHODNI...</b>	<b>3710</b>	<b>8335</b>	<b>7394</b>	<b>941</b>	<b>4,80</b>	<b>10,79</b>	<b>9,57</b>	<b>3,48</b>	<b>1,22</b>
<b>Powiat grodziski .....</b>	<b>402</b>	<b>885</b>	<b>834</b>	<b>51</b>	<b>4,68</b>	<b>10,30</b>	<b>9,71</b>	<b>5,65</b>	<b>0,59</b>
Gminy miejskie: <i>Urban gminas:</i>									
Milanówek .....	83	151	169	-18	5,08	9,24	10,34	6,62	-1,10
Podkowa Leśna .....	19	25	38	-13	4,79	6,31	9,59	40,00	-3,28
Gmina miejsko-wiejska: <i>Urban-rural gmina:</i>									
Grodzisk Mazowiecki .....	192	469	377	92	4,53	11,07	8,90	2,13	2,17
w tym miasto <i>of which city...</i>	128	330	289	41	4,35	11,21	9,82	3,03	1,39
Gminy wiejskie: <i>Rural gminas:</i>									
Baranów .....	22	49	56	-7	4,41	9,82	11,23	—	-1,40
Jaktorów .....	60	113	124	-11	5,54	10,44	11,45	17,70	-1,02
Żabia Wola .....	26	78	70	8	3,50	10,51	9,43	—	1,08
<b>Powiat grójcecki .....</b>	<b>563</b>	<b>1034</b>	<b>1135</b>	<b>-101</b>	<b>5,71</b>	<b>10,49</b>	<b>11,51</b>	<b>2,90</b>	<b>-1,02</b>
Gminy miejsko-wiejskie: <i>Urban-rural gminas:</i>									
Grójec .....	149	279	275	4	5,99	11,22	11,06	—	0,16
w tym miasto <i>of which city...</i>	105	179	169	10	6,47	11,03	10,42	—	0,62
Mogielnica .....	50	75	121	-46	5,50	8,24	13,30	13,33	-5,06
w tym miasto <i>of which city...</i>	19	24	28	-4	7,82	9,88	11,53	—	-1,65
Nowe Miasto nad Pilicą .....	59	67	134	-67	7,09	8,05	16,10	—	-8,05
w tym miasto <i>of which city...</i>	33	37	58	-21	8,18	9,18	14,38	—	-5,21
Warka .....	119	196	169	27	6,24	10,28	8,86	10,20	1,42
w tym miasto <i>of which city...</i>	74	129	94	35	6,40	11,15	8,13	7,75	3,03
Gminy wiejskie: <i>Rural gminas:</i>									
Belsk Duży .....	26	68	73	-5	3,88	10,16	10,91	—	-0,75
Błędów .....	43	68	93	-25	5,51	8,71	11,92	—	-3,20
Chynów .....	45	113	100	13	4,66	11,70	10,36	—	1,35
Goszczyń .....	19	41	34	7	6,35	13,71	11,37	—	2,34
Jasieniec .....	29	71	72	-1	5,35	13,10	13,29	—	-0,18
Pniewy .....	24	56	64	-8	5,10	11,90	13,61	—	-1,70
<b>Powiat piaseczyński .....</b>	<b>734</b>	<b>1919</b>	<b>1305</b>	<b>614</b>	<b>4,46</b>	<b>11,67</b>	<b>7,93</b>	<b>5,73</b>	<b>3,73</b>
Gminy miejsko-wiejskie: <i>Urban-rural gminas:</i>									
Góra Kalwaria .....	117	263	262	1	4,61	10,35	10,31	—	0,04
w tym miasto <i>of which city...</i>	50	121	148	-27	4,32	10,46	12,80	—	-2,33
Konstancin-Jeziorna .....	102	217	275	-58	4,11	8,73	11,07	9,22	-2,33
w tym miasto <i>of which city...</i>	75	159	193	-34	4,27	9,06	10,99	12,58	-1,94
Piaseczno .....	342	964	495	469	4,72	13,30	6,83	6,22	6,47
w tym miasto <i>of which city...</i>	216	645	291	354	5,07	15,15	6,83	4,65	8,31
Tarczyn .....	49	103	97	6	4,42	9,29	8,75	9,71	0,54
w tym miasto <i>of which city...</i>	15	37	26	11	3,68	9,08	6,38	27,03	2,70
Gminy wiejskie: <i>Rural gminas:</i>									
Lesznówola .....	87	283	108	175	4,14	13,48	5,14	7,07	8,34
Prażmów .....	37	89	68	21	3,82	9,18	7,02	—	2,17

a Łącznie ze zgonami niemowląt. b Na 1000 urodzeń żywych.  
a Including infant deaths. b Per 1000 live births.

TABL. 7 (24). RUCH NATURALNY LUDNOŚCI W 2011 R. (dok.)  
VITAL STATISTICS IN 2011 (cont.)

WYSZCZEGÓLNIENIE SPECIFICATION	Małżeństwa Marriages	Urodzenia żywe Live births	Zgony <sup>a</sup> Deaths <sup>a</sup>	Przyrost naturalny Natural increase	Małżeństwa Marriages	Urodzenia żywe Live births	Zgony Deaths		Przyrost naturalny Natural increase
							ogółem total	w tym niemowląt <sup>b</sup> of which infants <sup>b</sup>	
							na 1000 ludności per 1000 population		
<b>PODREGION (SUBREGION) WARSZAWSKI ZACHODNI (dok.) (cont.)</b>									
<b>Powiat pruszkowski .....</b>	<b>727</b>	<b>1758</b>	<b>1320</b>	<b>438</b>	<b>4,70</b>	<b>11,37</b>	<b>8,53</b>	<b>1,14</b>	<b>2,83</b>
Gminy miejskie: <i>Urban gminas:</i>									
Piastów .....	118	238	205	33	5,14	10,37	8,93	4,20	1,44
Pruszków .....	276	705	533	172	4,74	12,10	9,15	—	2,95
Gmina miejsko-wiejska: <i>Urban-rural gmina:</i>									
Brwinów .....	98	304	213	91	4,13	12,80	8,97	3,29	3,83
w tym miasto <i>of which city...</i>	50	170	119	51	3,91	13,30	9,31	5,88	3,99
Gminy wiejskie: <i>Rural gminas:</i>									
Michałowice .....	65	146	130	16	3,86	8,67	7,72	—	0,95
Nadarzyn .....	54	129	84	45	4,58	10,94	7,12	—	3,82
Raszyn .....	116	236	155	81	5,50	11,19	7,35	—	3,84
<b>Powiat sochaczewski .....</b>	<b>416</b>	<b>889</b>	<b>970</b>	<b>-81</b>	<b>4,89</b>	<b>10,45</b>	<b>11,40</b>	<b>2,25</b>	<b>-0,95</b>
Gmina miejska: <i>Urban gmina:</i>									
Sochaczew .....	185	381	399	-18	4,86	10,01	10,48	2,62	-0,47
Gminy wiejskie: <i>Rural gminas:</i>									
Brochów .....	28	46	66	-20	6,51	10,69	15,34	—	-4,65
Ilów .....	40	58	97	-39	6,35	9,20	15,39	—	-6,19
Młodzieszyn .....	20	58	84	-26	3,56	10,33	14,97	—	-4,63
Nowa Sucha .....	34	62	73	-11	5,41	9,87	11,63	—	-1,75
Rybno .....	19	50	47	3	5,48	14,43	13,56	—	0,87
Sochaczew .....	48	102	87	15	4,92	10,46	8,92	—	1,54
Teresin .....	42	132	117	15	3,71	11,65	10,33	7,58	1,32
<b>Powiat warszawski zachodni</b>	<b>475</b>	<b>1027</b>	<b>937</b>	<b>90</b>	<b>4,42</b>	<b>9,55</b>	<b>8,71</b>	<b>1,95</b>	<b>0,84</b>
Gminy miejsko-wiejskie: <i>Urban-rural gminas:</i>									
Błonie .....	98	194	205	-11	4,71	9,33	9,86	5,15	-0,53
w tym miasto <i>of which city...</i>	62	108	138	-30	4,94	8,61	11,01	9,26	-2,39
Łomianki .....	95	227	187	40	3,95	9,44	7,78	—	1,66
w tym miasto <i>of which city...</i>	67	157	138	19	4,08	9,57	8,41	—	1,16
Ożarów Mazowiecki .....	96	230	198	32	4,48	10,72	9,23	—	1,49
w tym miasto <i>of which city...</i>	37	114	95	19	3,70	11,39	9,49	—	1,90
Gminy wiejskie: <i>Rural gminas:</i>									
Izabelin .....	47	81	74	7	4,58	7,90	7,22	—	0,68
Kampinos .....	16	40	39	1	3,79	9,48	9,24	—	0,24
Leszno .....	44	91	89	2	4,51	9,34	9,13	—	0,21
Stare Babice .....	79	164	145	19	4,64	9,64	8,52	6,10	1,12
<b>Powiat żyrardowski .....</b>	<b>393</b>	<b>823</b>	<b>893</b>	<b>-70</b>	<b>5,14</b>	<b>10,76</b>	<b>11,67</b>	<b>4,86</b>	<b>-0,92</b>
Gmina miejska: <i>Urban gmina:</i>									
Żyrardów .....	231	464	489	-25	5,56	11,16	11,77	6,47	-0,60
Gmina miejsko-wiejska: <i>Urban-rural gmina:</i>									
Mszczonów .....	58	134	130	4	5,04	11,65	11,30	7,46	0,35
w tym miasto <i>of which city...</i>	36	79	57	22	5,64	12,38	8,93	—	3,45
Gminy wiejskie: <i>Rural gminas:</i>									
Puszcza Mariańska .....	34	72	87	-15	4,06	8,59	10,38	—	-1,79
Radziejowice .....	20	50	60	-10	3,85	9,62	11,54	—	-1,92
Wisłitki .....	50	103	127	-24	5,07	10,45	12,89	—	-2,44

a Łącznie ze zgonami niemowląt. b Na 1000 urodzeń żywych.  
a Including infant deaths. b Per 1000 live births.

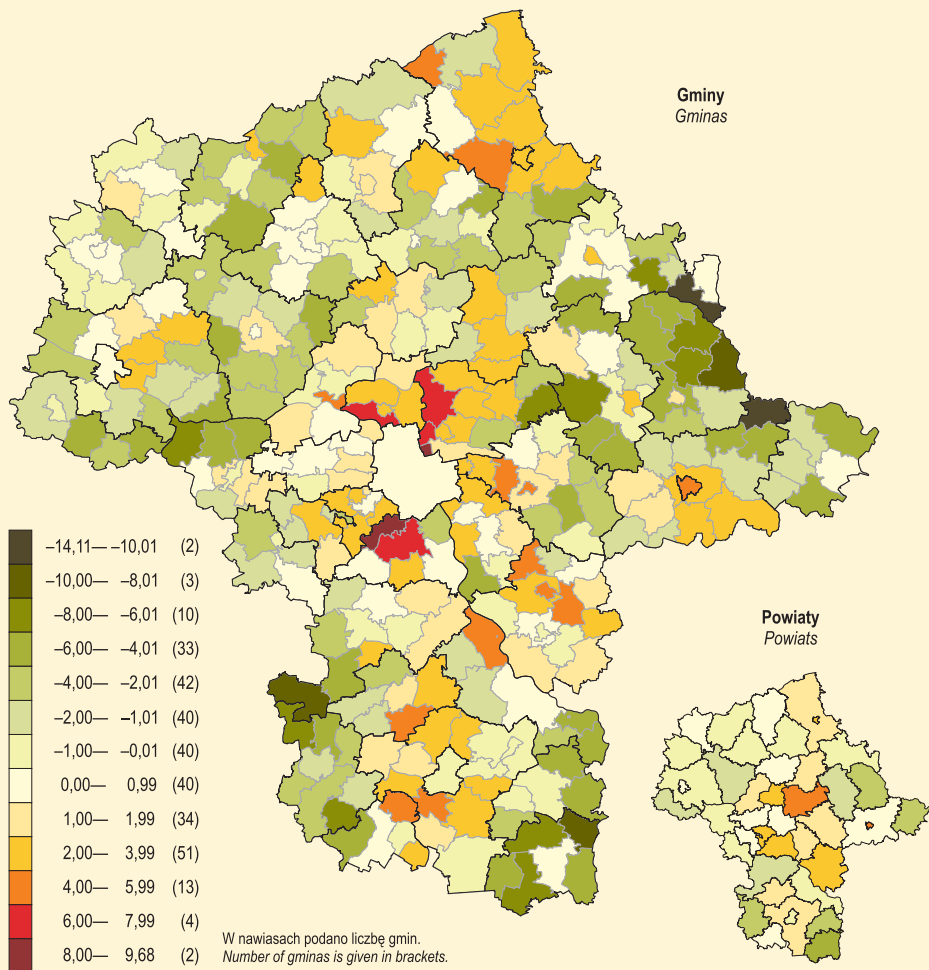
TABL. 8 (25). MAŁŻEŃSTWA I ROZWODY W 2011 R.  
MARRIAGES AND DIVORCES IN 2011

WYSZCZEGÓLNIENIE SPECIFICATION	Małżeństwa <i>Marriages</i>				Rozwody <i>Divorces</i>		
	ogółem <i>total</i>	w tym miasta <i>of which urban areas</i>	z ogółem <i>of total</i>		ogółem <i>total</i>	w tym miasta <i>of which urban areas</i>	na 1000 ludności <i>per 1000 population</i>
			cywilne <i>civil</i>	wyznaniowe <sup>a</sup> <i>religious<sup>a</sup></i>			
<b>WOJEWÓDZTWO</b> ..... <i>VOIVODSHIP</i>	<b>27506</b>	<b>17172</b>	<b>9307</b>	<b>18199</b>	<b>8712</b>	<b>6974</b>	<b>1,65</b>
<b>Podregion (Subregion) ciechanowsko- -płocki</b> .....	<b>3508</b>	<b>1625</b>	<b>1113</b>	<b>2395</b>	<b>963</b>	<b>620</b>	<b>1,52</b>
Powiaty: <i>Powiats:</i>							
ciechanowski .....	577	323	186	391	151	114	1,65
gostyniński .....	281	105	88	193	61	40	1,30
mławski .....	421	173	131	290	112	66	1,50
płocki .....	573	44	155	418	128	14	1,16
płoński .....	482	156	130	352	119	57	1,33
sierpecki .....	293	102	90	203	74	29	1,37
żuromiński .....	214	55	49	165	32	14	0,79
Miasto na prawach powiatu: <i>City with powiat status:</i>							
Płock .....	667	667	284	383	286	286	2,30
<b>Podregion (Subregion) ostrołęcko- -siedlecki</b> .....	<b>4505</b>	<b>1716</b>	<b>1118</b>	<b>3387</b>	<b>994</b>	<b>540</b>	<b>1,31</b>
Powiaty: <i>Powiats:</i>							
łosicki .....	237	57	73	164	26	8	0,80
makowski .....	281	69	63	218	51	20	1,08
ostrołęcki .....	508	25	114	394	100	4	1,14
ostrowski .....	420	135	97	323	94	43	1,24
przasnyski .....	346	125	80	266	58	33	1,07
pultuski .....	278	101	70	208	73	49	1,42
siedlecki .....	487	12	88	399	90	4	1,10
sokołowski .....	335	131	74	261	66	32	1,16
węgrowski .....	422	136	109	313	74	31	1,09
wyszkowski .....	431	165	126	305	102	56	1,38
Miasta na prawach powiatu: <i>Cities with powiat status:</i>							
Ostrołęka .....	323	323	88	235	119	119	2,22
Siedlce .....	437	437	136	301	141	141	1,85

<sup>a</sup> Ze skutkami cywilnymi.  
<sup>a</sup> With civil law consequences.



PRZYROST NATURALNY NA 1000 LUDNOŚCI W 2011 R.  
NATURAL INCREASE PER 1000 POPULATION IN 2011



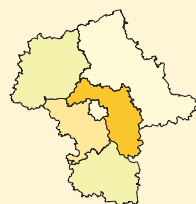
**Polska**  
Poland



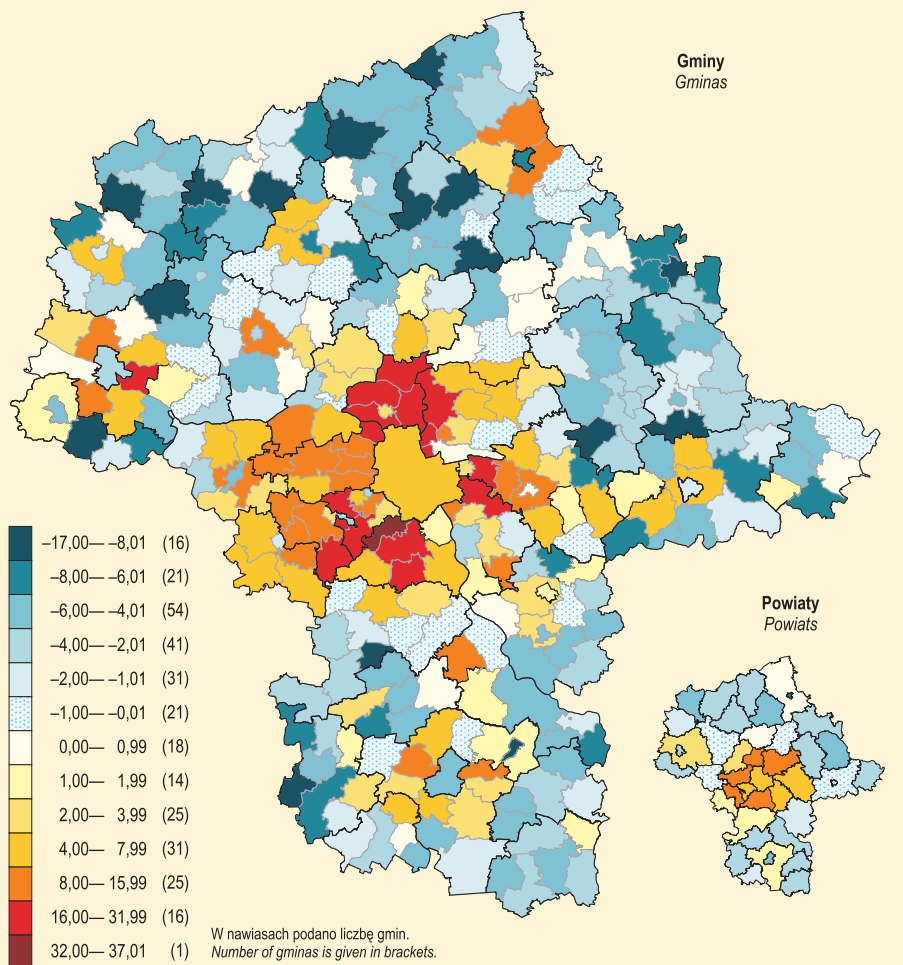
**Województwo**  
Voivodship



**Podregiony**  
Subregions



**SALDO MIGRACJI WEWNĘTRZNYCH I ZAGRANICZNYCH  
NA POBYT STAŁY NA 1000 LUDNOŚCI W 2011 R.  
NET INTERNAL AND INTERNATIONAL MIGRATION  
FOR PERMANENT RESIDENCE PER 1000 POPULATION IN 2011**



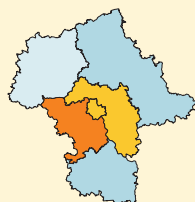
**Polska**  
Poland



**Województwo**  
Voivodship



**Podregiony**  
Subregions



TABL. 8 (25). MAŁŻEŃSTWA I ROZWODY W 2011 R. (dok.)  
 MARRIAGES AND DIVORCES IN 2011 (cont.)

WYSZCZEGÓLNIENIE SPECIFICATION	Małżeństwa Marriages				Rozwody Divorces		
	ogółem total	w tym miasta of which urban areas	z ogółem of total		ogółem total	w tym miasta of which urban areas	na 1000 ludności per 1000 population
			cywilne civil	wyznaniowe <sup>a</sup> religious <sup>a</sup>			
<b>Podregion (Subregion) radomski.....</b>	<b>3555</b>	<b>1735</b>	<b>833</b>	<b>2722</b>	<b>650</b>	<b>498</b>	<b>1,04</b>
Powiaty: Powiats:							
bialobrzeski.....	206	51	25	181	29	9	0,86
kozienicki.....	422	131	137	285	52	36	0,83
lipski.....	222	42	40	182	29	9	0,80
przysuski.....	265	42	52	213	21	7	0,48
radomski.....	798	145	150	648	108	51	0,72
szydlowiecki.....	247	81	48	199	38	22	0,93
zwoleński.....	201	49	43	158	23	14	0,62
Miasto na prawach powiatu: City with powiat status:							
Radom.....	1194	1194	338	856	350	350	1,58
<b>Podregion (Subregion) m.st. Warszawa</b>	<b>8217</b>	<b>8217</b>	<b>3782</b>	<b>4435</b>	<b>3566</b>	<b>3566</b>	<b>2,09</b>
Miasto na prawach powiatu: City with powiat status:							
m.st. Warszawa.....	8217	8217	3782	4435	3566	3566	2,09
<b>Podregion (Subregion) warszawski wschodni.....</b>	<b>4011</b>	<b>2000</b>	<b>1166</b>	<b>2845</b>	<b>1258</b>	<b>923</b>	<b>1,61</b>
Powiaty: Powiats:							
garwoliński.....	686	175	129	557	103	50	0,95
legionowski.....	523	279	207	316	221	153	2,06
miński.....	751	305	206	545	217	131	1,47
nowodworski.....	392	221	116	276	126	88	1,62
otwocki.....	615	334	199	416	213	170	1,76
wołomiński.....	1044	686	309	735	378	331	1,71
<b>Podregion (Subregion) warszawski zachodni.....</b>	<b>3710</b>	<b>1879</b>	<b>1295</b>	<b>2415</b>	<b>1281</b>	<b>827</b>	<b>1,66</b>
Powiaty: Powiats:							
grodziski.....	402	230	141	261	127	96	1,48
grójecki.....	563	231	156	407	103	63	1,04
piaseczyński.....	734	356	288	446	356	211	2,16
pruszkowski.....	727	444	274	453	288	198	1,86
sochaczewski.....	416	185	124	292	106	73	1,25
warszawski zachodni.....	475	166	174	301	188	102	1,75
żyrardowski.....	393	267	138	255	113	84	1,48

<sup>a</sup> Ze skutkami cywilnymi.  
<sup>a</sup> With civil law consequences.

TABL. 9 (26). ZGONY WEDŁUG WYBRANYCH PRZYCZYŃ W 2010 R.  
 DEATHS BY SELECTED CAUSES IN 2010

WYSZCZEGÓLNIENIE SPECIFICATION	Ogółem Total	W tym przyczyny zgonów <sup>a</sup> / Of which causes of deaths <sup>a</sup>			
		nowotwory neoplasms	choroby układu krążenia diseases of the circulatory system	choroby układu oddechowego diseases of the respiratory system	choroby układu trawienego diseases of the digestive system
na 1000 ludności / per 1000 population					
<b>WOJEWÓDZTWO</b> .....	<b>10,16</b>	<b>2,51</b>	<b>4,71</b>	<b>0,66</b>	<b>0,47</b>
<i>VOIVODSHIP</i>					
miasta <i>urban areas</i> .....	9,77	2,63	4,32	0,65	0,49
wieś <i>rural areas</i> .....	10,85	2,30	5,40	0,69	0,42
<b>Podregion (Subregion) ciechanowsko-plocki</b> .....	<b>10,60</b>	<b>2,66</b>	<b>4,86</b>	<b>0,66</b>	<b>0,40</b>
Powiaty: <i>Powiats:</i>					
ciechanowski .....	10,28	2,73	4,62	0,66	0,50
gostyniński .....	10,85	2,54	5,11	0,72	0,36
mławski .....	10,45	2,40	4,87	0,72	0,59
plocki .....	10,96	2,69	4,98	0,62	0,28
płoński .....	11,55	2,67	6,01	0,70	0,45
sierpecki .....	11,51	2,79	5,46	0,81	0,43
żuromiński .....	10,56	2,58	4,96	0,54	0,42
Miasto na prawach powiatu: <i>City with powiat status:</i>					
Plock .....	9,46	2,75	3,72	0,55	0,30
<b>Podregion (Subregion) ostrołęcko-siedlecki</b> .....	<b>10,37</b>	<b>2,34</b>	<b>5,00</b>	<b>0,65</b>	<b>0,44</b>
Powiaty: <i>Powiats:</i>					
łosicki .....	12,78	2,71	7,08	0,76	0,52
makowski .....	11,02	2,64	5,87	0,38	0,46
ostrołęcki .....	10,35	2,22	4,92	0,90	0,35
ostrowski .....	10,27	2,24	5,61	0,45	0,53
przasnyski .....	10,85	2,56	5,27	0,72	0,55
pułtowski .....	11,03	2,71	4,88	0,51	0,33
siedlecki .....	10,79	2,09	5,49	0,83	0,42
sokołowski .....	13,16	2,92	6,47	0,79	0,51
węgrowski .....	11,89	2,43	5,69	0,78	0,35
wyszkowski .....	9,25	2,16	4,04	0,69	0,49
Miasta na prawach powiatu: <i>Cities with powiat status:</i>					
Ostrołęka .....	6,95	1,79	2,50	0,50	0,56
Siedlce .....	7,84	2,09	3,40	0,42	0,37

<sup>a</sup> Zgodnie z Międzynarodową Statystyczną Klasyfikacją Chorób i Problemów Zdrowotnych (X Rewizja).  
<sup>a</sup> In accordance with the International Statistical Classification of Diseases and Related Health Problems (ICD-10 Revision).

TABL. 9 (26). ZGONY WEDŁUG WYBRANYCH PRZYCZYŃ W 2010 R. (dok.)  
DEATHS BY SELECTED CAUSES IN 2010 (cont.)

WYSZCZEGÓLNIENIE SPECIFICATION	Ogółem Total	W tym przyczyny zgonów <sup>a</sup> / Of which causes of deaths <sup>a</sup>			
		nowotwory neoplasms	choroby układu krążenia diseases of the circulatory system	choroby układu oddechowego diseases of the respiratory system	choroby układu trawienego diseases of the digestive system
		na 1000 ludności / per 1000 population			
<b>Podregion (Subregion) radomski.....</b>	<b>10,69</b>	<b>2,22</b>	<b>5,24</b>	<b>0,54</b>	<b>0,45</b>
Powiaty: Powiats:					
bialobrzeski.....	11,08	1,94	6,01	0,71	0,65
kozienicki.....	10,30	2,15	5,67	0,54	0,38
lipski.....	13,54	2,46	7,04	0,87	0,63
przysuski.....	13,90	2,71	7,26	0,77	0,52
radomski.....	9,62	1,87	4,55	0,50	0,36
szydlowiecki.....	11,88	2,27	6,97	0,49	0,54
zwoleński.....	11,31	2,06	5,29	0,53	0,43
Miasto na prawach powiatu: City with powiat status:					
Radom.....	10,02	2,41	4,45	0,46	0,45
<b>Podregion (Subregion) m.st. Warszawa.....</b>	<b>10,41</b>	<b>2,81</b>	<b>4,59</b>	<b>0,81</b>	<b>0,54</b>
Miasto na prawach powiatu: City with powiat status:					
m.st. Warszawa.....	10,41	2,81	4,59	0,81	0,54
<b>Podregion (Subregion) warszawski wschodni....</b>	<b>9,31</b>	<b>2,25</b>	<b>4,38</b>	<b>0,56</b>	<b>0,41</b>
Powiaty: Powiats:					
garwoliński.....	10,35	2,17	5,43	0,64	0,45
legionowski.....	7,60	1,86	3,57	0,42	0,32
miński.....	10,60	2,33	5,19	0,95	0,53
nowodworski.....	9,48	2,55	4,43	0,46	0,31
otwocki.....	9,51	2,54	4,79	0,36	0,38
wołomiński.....	8,59	2,17	3,46	0,47	0,40
<b>Podregion (Subregion) warszawski zachodni....</b>	<b>9,43</b>	<b>2,38</b>	<b>4,43</b>	<b>0,56</b>	<b>0,44</b>
Powiaty: Powiats:					
grodziski.....	9,62	2,44	4,47	0,61	0,46
grójecki.....	10,59	2,27	5,86	0,44	0,38
piaseczyński.....	7,87	2,07	3,80	0,40	0,44
pruszkowski.....	9,30	2,63	3,93	0,50	0,52
sochaczewski.....	10,35	2,63	4,44	0,82	0,32
warszawski zachodni.....	8,27	2,06	3,68	0,59	0,39
żyrardowski.....	11,85	2,74	5,88	0,75	0,59

<sup>a</sup> Zgodnie z Międzynarodową Statystyczną Klasyfikacją Chorób i Problemów Zdrowotnych (X Rewizja).

<sup>a</sup> In accordance with the International Statistical Classification of Diseases and Related Health Problems (ICD-10 Revision).

TABL. 10 (27). MIGRACJE WEWNĘTRZNE I ZAGRANICZNE LUDNOŚCI NA POBYT STAŁY W 2011 R.  
INTERNAL AND INTERNATIONAL MIGRATION OF POPULATION FOR PERMANENT RESIDENCE IN 2011

WYSZCZEGÓLNIENIE SPECIFICATION	Napływ <sup>a</sup> Inflow <sup>a</sup>			Odpływ <sup>b</sup> Outflow <sup>b</sup>			Saldo migracji Net migration		Ogólne saldo migracji na 1000 ludności Total net migration per 1000 population
	ogółem total	w tym of which		ogółem total	w tym of which		ogółem total	w tym zagranicznych of which international	
		z miast from urban areas	z zagranicy immigration		do miast to urban areas	za granicę emigration			
<b>WOJEWÓDZTWO</b> ..... <i>VOIVODSHIP</i>	<b>70042</b>	<b>45132</b>	<b>1441</b>	<b>55688</b>	<b>30099</b>	<b>787</b>	<b>14354</b>	<b>654</b>	<b>2,72</b>
<b>Podregion (Subregion) ciechanowsko-plocki</b> .....	<b>6144</b>	<b>3045</b>	<b>79</b>	<b>7345</b>	<b>3869</b>	<b>53</b>	<b>-1201</b>	<b>26</b>	<b>-1,90</b>
Powiaty: <i>Powiaty:</i>									
ciechanowski .....	918	494	11	1202	675	4	-284	7	-3,10
gostyniński .....	356	196	2	510	287	2	-154	0	-3,28
mławski .....	674	283	8	872	534	4	-198	4	-2,65
plocki .....	1495	980	19	1196	679	16	299	3	2,71
pioński .....	929	461	5	994	496	3	-65	2	-0,73
sierpecki .....	549	220	6	654	385	1	-105	5	-1,95
żuromiński.....	330	119	3	536	355	2	-206	1	-5,08
Miasto na prawach powiatu: <i>City with powiat status:</i>									
Plock.....	893	292	25	1381	458	21	-488	4	-3,92
<b>Podregion (Subregion) ostrołęcko-siedlecki</b> .....	<b>6933</b>	<b>3243</b>	<b>126</b>	<b>8744</b>	<b>4653</b>	<b>105</b>	<b>-1811</b>	<b>21</b>	<b>-2,39</b>
Powiaty: <i>Powiaty:</i>									
łosicki.....	279	98	3	370	210	2	-91	1	-2,79
makowski .....	400	151	3	641	373	4	-241	-1	-5,12
ostrołęcki .....	952	544	31	947	516	15	5	16	0,06
ostrowski.....	590	291	8	867	465	14	-277	-6	-3,67
przasnyski.....	400	142	12	610	359	4	-210	8	-3,88
pułtowski .....	567	299	4	551	255	4	16	0	0,31
siedlecki .....	831	496	7	847	510	—	-16	7	-0,20
sokolowski .....	396	172	3	644	417	7	-248	-4	-4,37
węgrowski .....	516	246	5	764	479	6	-248	-1	-3,64
wyszkowski .....	762	407	15	769	384	7	-7	8	-0,10
Miasta na prawach powiatu: <i>Cities with powiat status:</i>									
Ostrołęka .....	463	121	13	817	289	24	-354	-11	-6,61
Siedlce.....	777	276	22	917	396	18	-140	4	-1,83

a Zameldowania. b Wymeldowania.  
a Registrations. b Deregistrations.

TABL. 10 (27). MIGRACJE WEWNĘTRZNE I ZAGRANICZNE LUDNOŚCI NA POBYT STAŁY W 2011 R. (dok.)  
INTERNAL AND INTERNATIONAL MIGRATION OF POPULATION FOR PERMANENT RESIDENCE IN 2011 (cont.)

WYSZCZEGÓLNIENIE SPECIFICATION	Napływ <sup>a</sup> Inflow <sup>a</sup>			Odpyw <sup>b</sup> Outflow <sup>b</sup>			Saldo migracji Net migration		Ogólne saldo migracji na 1000 ludności Total net migration per 1000 population
	ogółem total	w tym of which		ogółem total	w tym of which		ogółem total	w tym zagrancz- nych of which international	
		z miast from urban areas	z zagranicy immigration		do miast to urban areas	za granicę emigration			
<b>Podregion (Subregion) radomski.....</b>	<b>4883</b>	<b>2669</b>	<b>72</b>	<b>6474</b>	<b>3423</b>	<b>76</b>	<b>-1591</b>	<b>-4</b>	<b>-2,54</b>
Powiaty: Powiats:									
białobrzegi.....	297	150	2	426	221	—	-129	2	-3,81
kozienicki.....	588	327	8	770	459	13	-182	-5	-2,91
lipski.....	283	135	3	407	262	2	-124	1	-3,41
przysuski.....	308	149	3	469	272	4	-161	-1	-3,69
radomski.....	1623	1102	14	1456	813	30	167	-16	1,11
sztydlowiecki.....	428	225	6	498	258	16	-70	-10	-1,72
zwoleński.....	308	145	2	435	241	1	-127	1	-3,41
Miasto na prawach powiatu: City with powiat status:									
Radom.....	1048	436	34	2013	897	10	-965	24	-4,37
<b>Podregion (Subregion) m.st. Warszawa.....</b>	<b>21505</b>	<b>14514</b>	<b>805</b>	<b>14403</b>	<b>7224</b>	<b>382</b>	<b>7102</b>	<b>423</b>	<b>4,17</b>
Miasto na prawach powiatu: City with powiat status:									
m.st. Warszawa.....	21505	14514	805	14403	7224	382	7102	423	4,17
<b>Podregion (Subregion) warszawski wschodni...</b>	<b>14247</b>	<b>9803</b>	<b>143</b>	<b>8646</b>	<b>5151</b>	<b>65</b>	<b>5601</b>	<b>78</b>	<b>7,16</b>
Powiaty: Powiats:									
garwoliński.....	860	349	10	1038	549	1	-178	9	-1,64
legionowski.....	2990	2216	27	1595	896	8	1395	19	12,98
miński.....	2287	1422	17	1521	742	7	766	10	5,19
nowodworski.....	1069	664	4	896	498	2	173	2	2,22
otwocki.....	1965	1462	30	1199	786	7	766	23	6,34
wolomiński.....	5076	3690	55	2397	1680	40	2679	15	12,15
<b>Podregion (Subregion) warszawski zachodni...</b>	<b>16330</b>	<b>11858</b>	<b>216</b>	<b>10076</b>	<b>5779</b>	<b>106</b>	<b>6254</b>	<b>110</b>	<b>8,09</b>
Powiaty: Powiats:									
grodziski.....	2154	1654	16	1101	672	14	1053	2	12,26
grójecki.....	1234	664	20	1110	586	12	124	8	1,26
piaseczyński.....	5030	3743	78	2514	1580	12	2516	66	15,30
pruszkowski.....	3416	2602	52	2289	1390	31	1127	21	7,29
sochaczewski.....	987	519	12	992	394	14	-5	-2	-0,06
warszawski zachodni.....	2471	2015	25	1183	704	8	1288	17	11,98
żyrardowski.....	1038	661	13	887	453	15	151	-2	1,97

<sup>a</sup> Zameldowania. <sup>b</sup> Wymeldowania.  
<sup>a</sup> Registrations. <sup>b</sup> Deregistrations.

TABL. 11 (28). MIGRACJE WEWNĘTRZNE LUDNOŚCI NA POBYT STAŁY W 2011 R.  
 INTERNAL MIGRATION OF POPULATION FOR PERMANENT RESIDENCE IN 2011

WYSZCZEGÓLNIENIE SPECIFICATION	Napływ <sup>a</sup> Inflow <sup>a</sup>			Odływ <sup>b</sup> Outflow <sup>b</sup>			Saldo migracji Net migration		
	ogółem total	do miast to urban areas	na wieś to rural areas	ogółem total	z miast from urban areas	ze wsi from rural areas	ogółem total	w miastach in urban areas	na wsi in rural areas
<b>WOJEWÓDZTWO</b> .....	<b>68601</b>	<b>42639</b>	<b>25962</b>	<b>54901</b>	<b>35439</b>	<b>19462</b>	<b>13700</b>	<b>7200</b>	<b>6500</b>
<b>VOIVODSHIP</b> .....	<b>37799</b>	<b>24023</b>	<b>13776</b>	<b>30114</b>	<b>18899</b>	<b>11215</b>	<b>7685</b>	<b>5124</b>	<b>2561</b>
<b>Podregion (Subregion)</b>	<b>6065</b>	<b>2481</b>	<b>3584</b>	<b>7292</b>	<b>3479</b>	<b>3813</b>	<b>-1227</b>	<b>-998</b>	<b>-229</b>
<b>ciechanowsko-plocki</b> .....	<b>3278</b>	<b>1368</b>	<b>1910</b>	<b>3970</b>	<b>1807</b>	<b>2163</b>	<b>-692</b>	<b>-439</b>	<b>-253</b>
Powiaty: Powiats:									
ciechanowski .....	907	419	488	1198	711	487	-291	-292	1
.....	k 495	k 233	k 262	k 651	k 375	k 276	k -156	k -142	k -14
gostyniński .....	354	133	221	508	212	296	-154	-79	-75
.....	k 203	k 77	k 126	k 286	k 114	k 172	k -83	k -37	k -46
miławski .....	666	346	320	868	336	532	-202	10	-212
.....	k 365	k 201	k 164	k 480	k 180	k 300	k -115	k 21	k -136
plocki .....	1476	103	1373	1180	117	1063	296	-14	310
.....	k 757	k 52	k 705	k 654	k 75	k 579	k 103	k -23	k 126
płoński .....	924	304	620	991	363	628	-67	-59	-8
.....	k 521	k 172	k 349	k 569	k 188	k 381	k -48	k -16	k -32
sierpecki .....	543	181	362	653	219	434	-110	-38	-72
.....	k 298	k 106	k 192	k 349	k 112	k 237	k -51	k -6	k -45
żuromiński .....	327	127	200	534	161	373	-207	-34	-173
.....	k 175	k 63	k 112	k 308	k 90	k 218	k -133	k -27	k -106
Miasto na prawach powiatu: City with powiat status:									
Plock .....	868	868	x	1360	1360	x	-492	-492	x
.....	k 464	k 464	k x	k 673	k 673	k x	k -209	k -209	k x
<b>Podregion (Subregion)</b>	<b>6807</b>	<b>2623</b>	<b>4184</b>	<b>8639</b>	<b>3611</b>	<b>5028</b>	<b>-1832</b>	<b>-988</b>	<b>-844</b>
<b>ostrołęcko-siedlecki</b> .....	<b>3760</b>	<b>1466</b>	<b>2294</b>	<b>4995</b>	<b>1999</b>	<b>2996</b>	<b>-1235</b>	<b>-533</b>	<b>-702</b>
Powiaty: Powiats:									
łosicki .....	276	74	202	368	107	261	-92	-33	-59
.....	k 169	k 42	k 127	k 224	k 59	k 165	k -55	k -17	k -38
makowski .....	397	135	262	637	161	476	-240	-26	-214
.....	k 226	k 78	k 148	k 375	k 92	k 283	k -149	k -14	k -135
ostrołęcki .....	921	23	898	932	45	887	-11	-22	11
.....	k 511	k 16	k 495	k 559	k 27	k 532	k -48	k -11	k -37
ostrowski .....	582	209	373	853	281	572	-271	-72	-199
.....	k 298	k 108	k 190	k 499	k 176	k 323	k -201	k -68	k -133
przasnyski .....	388	181	207	606	217	389	-218	-36	-182
.....	k 216	k 96	k 120	k 315	k 99	k 216	k -99	k -3	k -96
pultuski .....	563	196	367	547	212	335	16	-16	32
.....	k 302	k 106	k 196	k 318	k 117	k 201	k -16	k -11	k -5
siedlecki .....	824	13	811	847	30	817	-23	-17	-6
.....	k 438	k 5	k 433	k 508	k 14	k 494	k -70	k -9	k -61
sokolowski .....	393	168	225	637	249	388	-244	-81	-163
.....	k 222	k 101	k 121	k 381	k 148	k 233	k -159	k -47	k -112
węgrowski .....	511	174	337	758	244	514	-247	-70	-177
.....	k 282	k 85	k 197	k 473	k 146	k 327	k -191	k -61	k -130
wyszkowski .....	747	245	502	762	373	389	-15	-128	113
.....	k 398	k 131	k 267	k 426	k 204	k 222	k -28	k -73	k 45
Miasta na prawach powiatu: Cities with powiat status:									
Ostrołęka .....	450	450	x	793	793	x	-343	-343	x
.....	k 268	k 268	k x	k 429	k 429	k x	k -161	k -161	k x
Siedlce .....	755	755	x	899	899	x	-144	-144	x
.....	k 430	k 430	k x	k 488	k 488	k x	k -58	k -58	k x

a Zameldowania. b Wymeldowania.

a Registrations. b Deregistrations.



TABL. 11 (28). MIGRACJE WEWNĘTRZNE LUDNOŚCI NA POBYT STAŁY W 2011 R. (dok.)  
INTERNAL MIGRATION OF POPULATION FOR PERMANENT RESIDENCE IN 2011 (cont.)

WYSZCZEGÓLNIENIE SPECIFICATION	Napływ <sup>a</sup> Inflow <sup>a</sup>			Odływ <sup>b</sup> Outflow <sup>b</sup>			Saldo migracji Net migration		
	ogółem total	do miast to urban areas	na wieś to rural areas	ogółem total	z miast from urban areas	ze wsi from rural areas	ogółem total	w miastach in urban areas	na wsi in rural areas
<b>Podregion (Subregion)</b>	<b>4811</b>	<b>1748</b>	<b>3063</b>	<b>6398</b>	<b>3323</b>	<b>3075</b>	<b>-1587</b>	<b>-1575</b>	<b>-12</b>
<b>radomski</b>	<b>2519</b>	<b>928</b>	<b>1591</b>	<b>3528</b>	<b>1789</b>	<b>1739</b>	<b>-1009</b>	<b>-861</b>	<b>-148</b>
Powiaty: Powiats:									
białobrzezki.....	295	68	227	426	128	298	-131	-60	-71
kozienicki.....	153	33	120	243	73	170	-90	-40	-50
lipski.....	580	151	429	757	298	459	-177	-147	-30
przysuski.....	326	99	227	439	181	258	-113	-82	-31
radomski.....	280	55	225	405	83	322	-125	-28	-97
szydlowiecki.....	152	30	122	228	50	178	-76	-20	-56
zwoleński.....	305	49	256	465	105	360	-160	-56	-104
Miasto na prawach powiatu:	159	26	133	274	66	208	-115	-40	-75
Radom.....	1609	237	1372	1426	427	999	183	-190	373
Miasto na prawach powiatu:	840	123	717	778	222	556	62	-99	161
m.st. Warszawa.....	422	108	314	482	167	315	-60	-59	-1
Miasto na prawach powiatu:	215	70	145	278	84	194	-63	-14	-49
m.st. Warszawa.....	306	66	240	434	112	322	-128	-46	-82
Miasto na prawach powiatu:	159	32	127	233	58	175	-74	-26	-48
Radom.....	1014	1014	x	2003	2003	x	-989	-989	x
Miasto na prawach powiatu:	515	515	x	1055	1055	x	-540	-540	x
m.st. Warszawa.....	20700	20700	x	14021	14021	x	6679	6679	x
Miasto na prawach powiatu:	11935	11935	x	7325	7325	x	4610	4610	x
m.st. Warszawa.....	14104	8000	6104	8581	5256	3325	5523	2744	2779
Miasto na prawach powiatu:	7655	4402	3253	4820	2870	1950	2835	1532	1303
Miasto na prawach powiatu:	20700	20700	x	14021	14021	x	6679	6679	x
m.st. Warszawa.....	11935	11935	x	7325	7325	x	4610	4610	x
Miasto na prawach powiatu:	14104	8000	6104	8581	5256	3325	5523	2744	2779
Miasto na prawach powiatu:	7655	4402	3253	4820	2870	1950	2835	1532	1303
Miasto na prawach powiatu:	850	280	570	1037	327	710	-187	-47	-140
garwoliński.....	498	169	329	615	181	434	-117	-12	-105
legionowski.....	2963	1126	1837	1587	926	661	1376	200	1176
miński.....	1578	619	959	846	490	356	732	129	603
nowodworski.....	2270	893	1377	1514	805	709	756	88	668
otwocki.....	1263	520	743	877	433	444	386	87	299
wolomiński.....	1065	489	576	894	531	363	171	-42	213
warszawski zachodni.....	566	260	306	511	292	219	55	-32	87
warszawski wschodni.....	1935	1142	793	1192	844	348	743	298	445
warszawski zachodni.....	1052	624	428	667	468	199	385	156	229
warszawski wschodni.....	5021	4070	951	2357	1823	534	2664	2247	417
warszawski wschodni.....	2698	2210	488	1304	1006	298	1394	1204	190
warszawski wschodni.....	16114	7087	9027	9970	5749	4221	6144	1338	4806
warszawski zachodni.....	8652	3924	4728	5476	3109	2367	3176	815	2361
Powiaty: Powiats:									
grodziski.....	2138	1039	1099	1087	758	329	1051	281	770
grójecki.....	1110	568	542	582	398	184	528	170	358
piaseczyński.....	1214	541	673	1098	460	638	116	81	35
pruszkowski.....	641	295	346	604	246	358	37	49	-12
sochaczewski.....	4952	2049	2903	2502	1427	1075	2450	622	1828
żyrardowski.....	2696	1162	1534	1389	788	601	1307	374	933
żyrardowski.....	3364	1842	1522	2258	1494	764	1106	348	758
żyrardowski.....	1821	1026	795	1213	793	420	608	233	375
żyrardowski.....	975	309	666	978	517	461	-3	-208	205
żyrardowski.....	542	168	374	581	308	273	-39	-140	101
żyrardowski.....	2446	773	1673	1175	502	673	1271	271	1000
żyrardowski.....	1292	410	882	638	273	365	654	137	517
żyrardowski.....	1025	534	491	872	591	281	153	-57	210
żyrardowski.....	550	295	255	469	303	166	81	-8	89

a Zameldowania. b Wymeldowania.  
a Registrations. b Deregistrations.

## Uwagi ogólne

## General notes

### Rynek pracy

### Labour market

1. Dane o **pracujących** dotyczą osób wykonujących pracę przynoszącą im zarobek lub dochód. Prezentowane dane nie obejmują pracujących w jednostkach budżetowych prowadzących działalność w zakresie obrony narodowej i bezpieczeństwa publicznego oraz duchownych pełniących obowiązki duszpasterskie, a ponadto w tabl. 1 i 3 nie obejmują pracujących w organizacjach społecznych, politycznych, związków zawodowych i innych.

Do pracujących zalicza się:

- 1) osoby zatrudnione na podstawie stosunku pracy (umowa o pracę, powołanie, mianowanie, wybór lub stosunek służbowy);
- 2) pracodawców i pracujących na własny rachunek, a mianowicie:
  - a) właścicieli, współwłaścicieli i dzierżawców gospodarstw indywidualnych w rolnictwie (łącznie z pomagającymi członkami ich rodzin), tj. pracujących w gospodarstwach indywidualnych (o powierzchni użytków rolnych do 1 ha i powyżej 1 ha) oraz indywidualnych właścicieli zwierząt gospodarskich nieposiadających użytków rolnych (z pewnymi wyłączeniami w latach 2002—2009); patrz ust. 4 na str. 175,
  - b) właścicieli i współwłaścicieli (łącznie z pomagającymi członkami ich rodzin; z wyłączeniem wspólników spółek, którzy nie pracują w spółce) podmiotów prowadzących działalność gospodarczą poza gospodarstwami indywidualnymi w rolnictwie,
  - c) inne osoby pracujące na własny rachunek, np. osoby wykonujące wolne zawody;
- 3) osoby wykonujące pracę nakładczą;
- 4) agentów (łącznie z pomagającymi członkami ich rodzin oraz osobami zatrudnionymi przez agentów);
- 5) członków spółdzielni produkcji rolniczej (rolniczych spółdzielni produkcyjnych i spółdzielni powstałych na ich bazie oraz spółdzielni kółek rolniczych);
- 6) duchownych pełniących obowiązki duszpasterskie.

2. **Pełnozatrudnieni** są to osoby zatrudnione w pełnym wymiarze czasu pracy obowiązującym w danym zakładzie pracy lub na danym stanowisku pracy, w tym również osoby, które zgodnie z obowiązującymi przepisami pracują w skróconym czasie pracy, np. z tytułu warunków szkodliwych dla zdrowia lub przedłużonym czasie pracy, np. dozorczy mienia; **niepełnozatrudnieni** są to osoby, które zgodnie z umową o pracę pracują stale w niepełnym wymiarze czasu pracy. Niepełnozatrudnieni w głównym miejscu pracy są to osoby, które oświadczyły, że dany zakład jest ich głównym miejscem pracy.

3. Dane dotyczące **pracujących według stanu w dniu 31 XII** podano bez przeliczenia niepełnozatrudnionych na

1. *Data regarding employment concern persons performing work providing earnings or income. The data presented do not include employed persons in budgetary entities conducting activity within the scope of national defence and public safety as well as clergy fulfilling priestly obligations, and moreover, in tables 1 and 3 do not include employed persons in social and political organizations, trade unions and others.*

*Employed persons are:*

- 1) *employees hired on the basis of an employment contract (labour contract, posting, appointment, election or service relation);*
- 2) *employers and own-account workers, i.e.:*
  - a) *owners, co-owners, and leaseholders of private farms in agriculture (including contributing family workers), i.e., working on private farms (with area up to 1 ha and more than 1 ha of agricultural land) as well as individual owners of livestock who do not possess agricultural land (with some exceptions in 2002—2009); see item 4 on page 175,*
  - b) *owners and co-owners (including contributing family workers; excluding partners in companies who do not work in them) of entities conducting economic activity excluding private farms in agriculture,*
  - c) *other self-employed persons, e.g., persons practising learned professions;*
- 3) *outworkers;*
- 4) *agents (including contributing family workers and persons employed by agents);*
- 5) *members of agricultural production cooperatives, (agricultural producers' cooperatives and cooperatives established on their basis as well as agricultural farmers' cooperatives);*
- 6) *clergy fulfilling priestly obligations.*

2. **Full-time paid employees** are employed persons on a full-time basis, as defined by a given company or for a given position, as well as persons who, in accordance with regulations, work a shortened work-time period, e.g. due to hazardous conditions, or a longer work-time period, e.g. property caretaker. **Part-time paid employees** are persons who, in accordance with labour contracts, regularly work on a part-time basis. **Part-time paid employees in the main workplace** are persons who declared that the given workplace is their main workplace.

3. *Data concerning employment as of 31 XII are presented without converting part-time paid employees into full-*

pełnozatrudnionych, przy przyjęciu zasady jednorazowego ujmowania tych osób w **głównym miejscu pracy**.

4. Dane dotyczące **pracujących w gospodarstwach indywidualnych w rolnictwie według stanu w dniu 31 XII** w latach 2002—2009 wyszacowano na podstawie wyników Narodowego Spisu Powszechnego Ludności i Mieszkań oraz Powszechnego Spisu Rolnego 2002 oraz od 2010 r. na podstawie wyników Powszechnego Spisu Rolnego 2010.

Do pracujących w gospodarstwach indywidualnych zaliczono osoby pracujące w gospodarstwach prowadzących działalność rolniczą, przy czym:

- 1) w latach 2002—2009 nie zaliczono osób pracujących:
  - a) w gospodarstwach o powierzchni użytków rolnych powyżej 1 ha produkujących **wyłącznie** na własne potrzeby,
  - b) w gospodarstwach o powierzchni użytków rolnych do 1 ha (łącznie z indywidualnymi właścicielami zwierząt gospodarskich nieposiadających użytków rolnych) produkujących **wyłącznie** lub **głównie** na własne potrzeby;
- 2) od 2010 r. ujęto wszystkich pracujących w tych gospodarstwach niezależnie od powierzchni użytków rolnych oraz przeznaczenia produkcji rolniczej (razem z produkującymi **wyłącznie** lub **głównie** na własne potrzeby).

5. Dane o pracujących w tabl. 1 i 2 prezentowane są według faktycznego (stałego) miejsca pracy pracownika i faktycznie prowadzonej działalności.

6. Dane dotyczące **przeciętnego zatrudnienia** ujmują wyłącznie zatrudnionych na podstawie stosunku pracy. Informacje dotyczące pracowników pełnozatrudnionych oraz niepełnozatrudnionych w przeliczeniu na pełnozatrudnionych.

7. Dane o **bezrobotnych zarejestrowanych** obejmują osoby, które zgodnie z ustawą z dnia 20 IV 2004 r. o promocji zatrudnienia i instytucjach rynku pracy, obowiązującą od 1 VI 2004 r. (Dz.U. Nr 99, poz. 1001 z późn. zm.), określone są jako bezrobotne.

Pod pojęciem **bezrobotnego** należy rozumieć osobę niezatrudnioną i niewykonującą innej pracy zarobkowej, zdolną i gotową do podjęcia zatrudnienia w pełnym wymiarze czasu pracy (bądź, jeśli jest osobą niepełnosprawną — zdolną i gotową do podjęcia zatrudnienia co najmniej w połowie tego wymiaru czasu pracy), nieuczącą się w szkole, z wyjątkiem szkół dla dorosłych (lub przystępującą do egzaminu eksternistycznego z zakresu tej szkoły) lub szkół wyższych w systemie studiów niestacjonarnych, zarejestrowaną we właściwym dla miejsca zameldowania (stałego lub czasowego) powiatowym urzędzie pracy oraz poszukującą zatrudnienia lub innej pracy zarobkowej, jeżeli m.in.:

- 1) ukończyła 18 lat;
- 2) kobieta nie ukończyła 60 lat, a mężczyzna — 65 lat;
- 3) nie nabyła prawa do emerytury lub renty z tytułu niezdolności do pracy, renty rodzinnej, renty szkoleniowej, renty socjalnej, nie pobiera: świadczenia lub zasiłku przedemerytalnego, świadczenia rehabilitacyjnego, zasiłku chorobowego, macierzyńskiego lub zasiłku w wysokości zasiłku macierzyńskiego;
- 4) nie jest właścicielem lub posiadaczem (samoistnym lub zależnym) nieruchomości rolnej o powierzchni użytków rolnych powyżej 2 ha przeliczeniowych;

*-time paid employees, each person being listed once according to the main job.*

4. *Data concerning employed persons on private farms in agriculture as of 31 XII in 2002—2009 were estimated on the basis of the results of the Population and Housing Census as well as the Agricultural Census 2002 as well as since 2010 on the basis of the results of the Agricultural Census 2010.*

*The following employed persons on private farms conducting agricultural activity are included in the group of employed persons on private farms, while:*

- 1) *in 2002—2009 are not included the following employed persons:*
  - a) *on farms with the area more than 1 ha of agricultural land producing exclusively for their own needs,*
  - b) *on farms with the area to 1 ha of agricultural land (including individual owners of livestock who do not possess agricultural land) producing exclusively or mainly for their own needs;*
- 2) *since 2010 are included the whole number of employed persons on those farms independently from area of agricultural land as well as from destination of agricultural output (including producing exclusively or mainly for their own needs).*

5. *Data regarding employment in tables 1 and 2 are presented by permanent places of work and actually conducted business activity.*

6. *Data concerning average paid employment include exclusively employees hired on the basis of an employment contract. Information concerns full- and part-time paid employees in terms of full-time paid employees.*

7. *Data regarding registered unemployed persons include persons who, in accordance with the Law dated 20 IV 2004 on Promoting Employment and Labour Market Institutions, in force since 1 VI 2004 (Journal of Laws No. 99, item 1001 with later amendments), are classified as unemployed.*

*An unemployed person is understood as a person not employed and not performing any other kind of paid work who is capable of work and ready to take full-time employment obligatory for a given job or service (or in case he/she is a disabled person — capable and ready to take work comprising no less than a half of working time), not attending a school with the exception of schools for adults (or taking extra curriculum exam within the scope of this school programme) or tertiary schools in part-time programme, looking for employment or other kind of paid work and registered in a powiat labour office, appropriate for his/her permanent stay, if he/she fulfilled among others, the following conditions:*

- 1) *is aged 18 or more;*
- 2) *is aged less than 60 (women) or less than 65 (men);*
- 3) *did not acquire the right to retirement pay or pension resulting from an inability to work, family pension, pension due to training, social pension, does not receive: a pre-retirement benefit or allowance, a rehabilitation benefit, a sick and maternity benefit or a benefit in the amount of a maternity benefit;*
- 4) *is not an owner or holder (sole or dependent) of agricultural real estate with an area of agricultural land exceeding 2 convertible ha;*

- 5) nie podlega ubezpieczeniu emerytalnemu i rentowemu z tytułu stałej pracy jako współmałżonek lub domownik w gospodarstwie rolnym o powierzchni użytków rolnych przekraczającej 2 ha przeliczeniowe;
- 6) nie posiada wpisu do ewidencji działalności gospodarczej lub nie podlega — na podstawie odrębnych przepisów — obowiązkowi ubezpieczenia społecznego, z wyjątkiem ubezpieczenia społecznego rolników;
- 7) nie jest tymczasowo aresztowana lub nie odbywa kary pozbawienia wolności;
- 8) nie uzyskuje miesięcznie przychodu w wysokości przekraczającej połowę minimalnego wynagrodzenia za pracę, z wyłączeniem przychodów uzyskanych z tytułu odsetek lub innych przychodów od środków pieniężnych zgromadzonych na rachunkach bankowych;
- 9) nie pobiera, na podstawie przepisów o pomocy społecznej, zasiłku stałego;
- 10) nie pobiera, na podstawie przepisów o świadczeniach rodzinnych, świadczenia pielęgnacyjnego;
- 11) nie pobiera, po ustaniu zatrudnienia, świadczenia szkoleniowego.

**8. Stopę bezrobocia rejestrowanego** obliczono jako stosunek liczby bezrobotnych zarejestrowanych do liczby cywilnej ludności aktywnej zawodowo, tj. bez osób odbywających czynną służbę wojskową oraz pracowników jednostek budżetowych prowadzących działalność w zakresie obrony narodowej i bezpieczeństwa publicznego.

**9.** Informacje o wypadkach przy pracy obejmują wszystkie wypadki przy pracy, jak również wypadki traktowane na równi z wypadkami przy pracy niezależnie od tego, czy wykazana została niezdolność do pracy. Informacje o wypadkach przy pracy w jednostkach budżetowych prowadzących działalność w zakresie obrony narodowej i bezpieczeństwa publicznego dotyczą tylko pracowników cywilnych.

Dane o wypadkach przy pracy uzyskiwane są ze statystycznej karty wypadku przy pracy.

**Za jeden wypadek przy pracy liczy się wypadek każdej pracującej osoby poszkodowanej w wypadku indywidualnym, jak również w wypadku zbiorowym.**

**10. Za wypadek przy pracy** uważa się nagłe zdarzenie wywołane przyczyną zewnętrzną, powodujące uraz lub śmierć, które nastąpiło w związku z pracą:

- 1) podczas lub w związku z wykonywaniem przez pracownika zwykłych czynności lub poleceń przełożonych oraz czynności na rzecz pracodawcy, nawet bez polecenia;
- 2) w czasie pozostawania pracownika w dyspozycji pracodawcy w drodze między siedzibą pracodawcy a miejscem wykonywania obowiązku wynikającego ze stosunku pracy.

**Na równi z wypadkiem przy pracy**, w zakresie uprawnień do świadczeń określonych w ustawie o ubezpieczeniu społecznym z tytułu wypadków przy pracy i chorób zawodowych, traktuje się wypadek, któremu pracownik uległ:

- 1) w czasie podróży służbowej;
- 2) podczas szkolenia w zakresie powszechnej samoobrony;
- 3) przy wykonywaniu zadań zleconych przez działającą u pracodawcy organizację związkową.

5) *is not subject to retirement and pension insurance from full-time work due to being a spouse or a member of an agricultural household with an area of agricultural land exceeding 2 convertible ha;*

6) *is not entered in the registers rolls of economic activity or is not subject, on the basis of separate regulations, to compulsory social security or retirement provision, excluding social insurance of farmers;*

7) *is not temporarily under arrest or not serving a prison sentence;*

8) *does not receive monthly income of the amount exceeding half of minimal remuneration for work; excluding income generated from interests or other income generated from money gathered on bank accounts;*

9) *does not receive, on the basis of the regulations concerning social welfare, a permanent social benefit;*

10) *does not receive, on the basis of regulations concerning family allowances, nursing allowance;*

11) *does not receive, training allowance after the termination of employment.*

**8.** *The registered unemployment rate is calculated as the ratio of the number of registered unemployed persons to the economically active civilian population, i.e., excluding persons in active military service as well as employees of budgetary entities conducting activity within the scope of national defence and public safety.*

**9.** *Information regarding accidents at work includes all accidents at work, as well as accidents treated equally to accidents at work, regardless of proved inability to work. Information regarding accidents at work in budgetary entities conducting activity within the scope of national defence and public safety concerns only civilian employees.*

*Data regarding accidents at work are obtained from statistical reports of accidents at work.*

**Each accident, regardless whether the person injured was injured during an individual or mass accident, is counted as a single accident at work.**

**10. Accident at work** *is understood as a sudden event, caused by external reason which leads to injury or death, which happened in connection with work:*

- 1) *during or in connection with performance of ordinary activities or instructions by the employee and activities for the employers, even without instructions;*
- 2) *when the employee remains at the disposal of the employer on the way between the seat of the employer and the place of performing the duty, which is a result of work relations.*

**Every accident is treated equally to accident at work**, *as regards entitlement to benefits defined in the law on social insurance by virtue of accidents at work and occupational diseases if the employee had such accident:*

- 1) *during a business trip;*
- 2) *during a training within the scope of common self-defence;*
- 3) *at performing tasks ordered by trade union organizations, functioning at the employer.*

Za wypadek przy pracy uważa się również nagłe zdarzenie, powodujące uraz lub śmierć, które nastąpiło w okresie ubezpieczenia wypadkowego podczas:

- 1) uprawiania sportu w trakcie zawodów i treningów przez osobę pobierającą stypendium sportowe;
- 2) wykonywania odpłatnie pracy w czasie odbywania kary pozbawienia wolności lub tymczasowego aresztowania;
- 3) pełnienia mandatu posła lub senatora, pobierającego uposażenie;
- 4) sprawowania mandatu posła do Parlamentu Europejskiego wybranego w Rzeczypospolitej Polskiej;
- 5) odbywania — na podstawie skierowania wydanego przez powiatowy urząd pracy lub inny podmiot kierujący — szkolenia lub stażu związanego z pobieraniem przez absolwenta stypendium;
- 6) wykonywania przez członka rolniczej spółdzielni produkcyjnej, spółdzielni kółek rolniczych oraz przez inną osobę traktowaną na równi z członkiem spółdzielni, pracy na rzecz tych spółdzielni;
- 7) wykonywania lub współpracy przy wykonywaniu pracy na podstawie umowy agencyjnej, umowy zlecenia lub umowy o świadczenie usług;
- 8) wykonywania zwykłych czynności związanych z prowadzeniem lub współpracą przy prowadzeniu działalności pozarolniczej;
- 9) wykonywania przez osobę duchowną czynności religijnych lub czynności związanych z powierzonymi funkcjami duszpasterskimi lub zakonnymi;
- 10) odbywania zastępczych form służby wojskowej;
- 11) nauki w Krajowej Szkole Administracji Publicznej przez słuchaczy pobierających stypendium.

11. Za ciężki wypadek przy pracy uważa się wypadek, w wyniku którego nastąpiło ciężkie uszkodzenie ciała, a mianowicie: utrata wzroku, słuchu, mowy, zdolności płodzenia lub inne uszkodzenie ciała albo rozstrój zdrowia, naruszające podstawowe funkcje organizmu, a także choroba nieuleczalna lub zagrażająca życiu, trwała choroba psychiczna, trwała, całkowita lub znaczna niezdolność do pracy w zawodzie albo trwałe poważne zeszpecenie lub zniekształcenie ciała.

12. Za śmiertelny wypadek przy pracy uważa się wypadek, w wyniku którego nastąpiła śmierć osoby poszkodowanej na miejscu wypadku lub w okresie 6 miesięcy od chwili wypadku.

13. Informacje o zatrudnionych w warunkach zagrożenia czynnikami szkodliwymi dla zdrowia opracowano na podstawie sprawozdawczości, przy czym:

- 1) dane obejmują zatrudnionych w jednostkach zaliczanych do sekcji: „Rolnictwo, leśnictwo, łowiectwo i rybactwo” (bez gospodarstw indywidualnych w rolnictwie, łowiectwa i pozyskiwania zwierząt łownych, włączając działalność usługową oraz rybołówstwa w wodach morskich), „Górnictwo i wydobywanie”, „Przetwórstwo przemysłowe”, „Wytwarzanie i zaopatrywanie w energię elektryczną, gaz, parę wodną, gorącą wodę i powietrze do układów klimatyzacyjnych”, „Dostawa wody; gospodarowanie ściekami i odpadami oraz działalność związana z rekultywacją”, „Budownictwo” (bez realizacji projektów budowlanych związanych ze wznoszeniem budynków), „Handel hurtowy i

*Accident at work is also understood as a sudden incident, causing injury or death, which happened within the term of accident insurance during:*

- 1) *practising sports during competitions and trainings by a person receiving sport scholarship;*
- 2) *performance of paid work in the time of serving imprisonment sentences or temporary detentions;*
- 3) *carrying out a mandate by members of parliament or senate, who receive salaries;*
- 4) *performing the mandate of the European Parliament member elected in the Republic of Poland;*
- 5) *stay — on the basis of appointment issues by powiat labour office or other supervising entity — at a training or internship connected with a scholarship received by school-leavers;*
- 6) *performance of work, by members of agricultural producers' cooperatives, agricultural farmers' cooperatives and by other persons treated equally to members of cooperatives, for the benefit of these cooperatives;*
- 7) *performance or cooperation at performance of work on the basis of agency agreements, contracts of mandate or contracts of services;*
- 8) *performance of ordinary activities connected with conducting non-agricultural economic activities or cooperation at conducting them;*
- 9) *performance of religious activities or activities connected with entrusted pastoral or monastic functions by clergymen;*
- 10) *serving supplementary forms of military service;*
- 11) *education at the National School of Public Administration by students, who receive scholarships.*

11. *A serious accident at work is an accident which results in serious bodily harm, i.e., loss of sight, hearing, speech, fertility, or which results in other bodily harm or in health-related problems, disrupting primary bodily functions, as well as which results in incurable and life-threatening diseases, permanent mental illness, a permanent, total or significant inability to work in the profession or in a permanent significant disfigurement or distortion of the body.*

12. *A fatal accident at work is an accident during which the person injured dies at the site of the accident or within a period of 6 months from the date of the accident.*

13. *Information regarding persons working in hazardous conditions i.e., with substances hazardous to health is compiled on the basis of reports:*

- 1) *data concern persons employed by entities included in the sections: "Agriculture, forestry and fishing" (excluding private farms in agriculture, hunting, trapping and related service activities as well marine fishing), "Mining and quarrying", "Manufacturing", "Electricity, gas, steam and air conditioning supply", "Water supply; sewerage, waste management and remediation activities", "Con-*

detaliczny; naprawa pojazdów samochodowych, włączając motocykle”, „Transport i gospodarka magazynowa”, „Informacja i komunikacja” (bez działalności związanej z produkcją filmów, nagrań wideo, programów telewizyjnych, nagrań dźwiękowych i muzycznych oraz pozostałej działalności usługowej w zakresie informacji), „Działalność profesjonalna, naukowa i techniczna” (w zakresie badań naukowych i prac rozwojowych oraz działalności weterynaryjnej), „Działalność w zakresie usług administrowania i działalność wspierająca” (w zakresie wynajmu i dzierżawy, działalności organizatorów turystyki, pośredników i agentów turystycznych oraz pozostałej działalności usługowej w zakresie rezerwacji i działalności z nią związane oraz pozostałego sprzętania), „Edukacja” (w zakresie szkół wyższych), „Opieka zdrowotna i pomoc społeczna” (w zakresie opieki zdrowotnej), „Pozostała działalność usługowa” (w zakresie naprawy i konserwacji komputerów i artykułów użytku osobistego i domowego);

- 2) dane dotyczą osób narażonych na działanie czynników związanych: ze środowiskiem pracy (substancje chemiczne, pyły przemysłowe, hałas, wibracje, gorący lub zimny mikroklimat itp.), z uciążliwością pracy (wymuszona pozycja ciała, niedostateczne oświetlenie stanowisk pracy, nadmierne obciążenie fizyczne itp.) oraz z czynnikami mechanicznymi związanymi z maszynami szczególnie niebezpiecznymi.

## Wynagrodzenia

1. **Wynagrodzenia** obejmują wypłaty pieniężne oraz wartość świadczeń w naturze bądź ich ekwiwalenty należne pracownikom z tytułu pracy. Prezentowane dane nie obejmują wynagrodzeń pracowników jednostek budżetowych prowadzących działalność w zakresie obrony narodowej i bezpieczeństwa publicznego oraz wynagrodzeń zatrudnionych w organizacjach społecznych, politycznych, związków zawodowych i innych.

2. **Przeciętne miesięczne wynagrodzenie (nominalne)** przypadające na 1 zatrudnionego obliczono przyjmując:

- wynagrodzenia osobowe, bez wynagrodzeń osób wykonujących pracę nakładczą oraz uczniów, a także osób zatrudnionych za granicą,
- wypłaty z tytułu udziału w zysku i w nadwyżce bilansowej w spółdzielniach,
- dodatkowe wynagrodzenia roczne dla pracowników jednostek sfery budżetowej,
- honoraria wypłacone niektórym grupom pracowników za prace wynikające z umowy o pracę, np. dziennikarzom, realizatorom filmów, programów radiowych i telewizyjnych.

Dane o przeciętnych wynagrodzeniach dotyczą pełnozatrudnionych oraz niepełnozatrudnionych w przeliczeniu na pełnozatrudnionych.

3. Dane o wynagrodzeniach podaje się w **ujęciu brutto**, tj. łącznie z zaliczkami na poczet podatku dochodowego od osób fizycznych oraz od 1999 r. ze składkami na obowiązkowe ubezpieczenia społeczne (emerytalne, rentowe i chorobowe) płaconymi przez ubezpieczonego pracownika.

*struction” (excluding development of building projects), “Wholesale and retail trade; repair of motor vehicles and motorcycles”, “Transportation and storage”, “Information and communication” (excluding motion picture, video and television programme production, sound recording and music publishing activities as well as other information service activities), “Professional, scientific and technical activities” (in the scope scientific research and development as well as veterinary activities), “Administrative and support service activities” (in the scope rental and leasing activities, travel agency tour operator as well as other reservation service and related activities and other cleaning activities), “Education” (only tertiary education), “Human health and social work activities” (in the scope human health activities), “Other service activities” (in the scope repair of computers and personal and household goods);*

- 2) *data concern persons exposed to factors connected with the work environment (chemical substances, industrial dusts, noise, vibrations, hot or cold micro-climate, etc.), strenuous work conditions (forced body positioning, threats caused by insufficient lights, excessive physical exertion, etc.) as well as mechanical factors connected with particularly dangerous machinery.*

## Wages and salaries

1. **Wages and salaries** include monetary payments as well as the value of benefits in kind or their equivalents due to employees for work performed. The data presented do not include wages and salaries of employees in budgetary entities conducting activity within the scope of national defence and public safety as well as wages and salaries of employees in social and political organizations, trade unions and others.

2. **The average monthly (nominal) wages and salaries per paid employee** were calculated assuming:

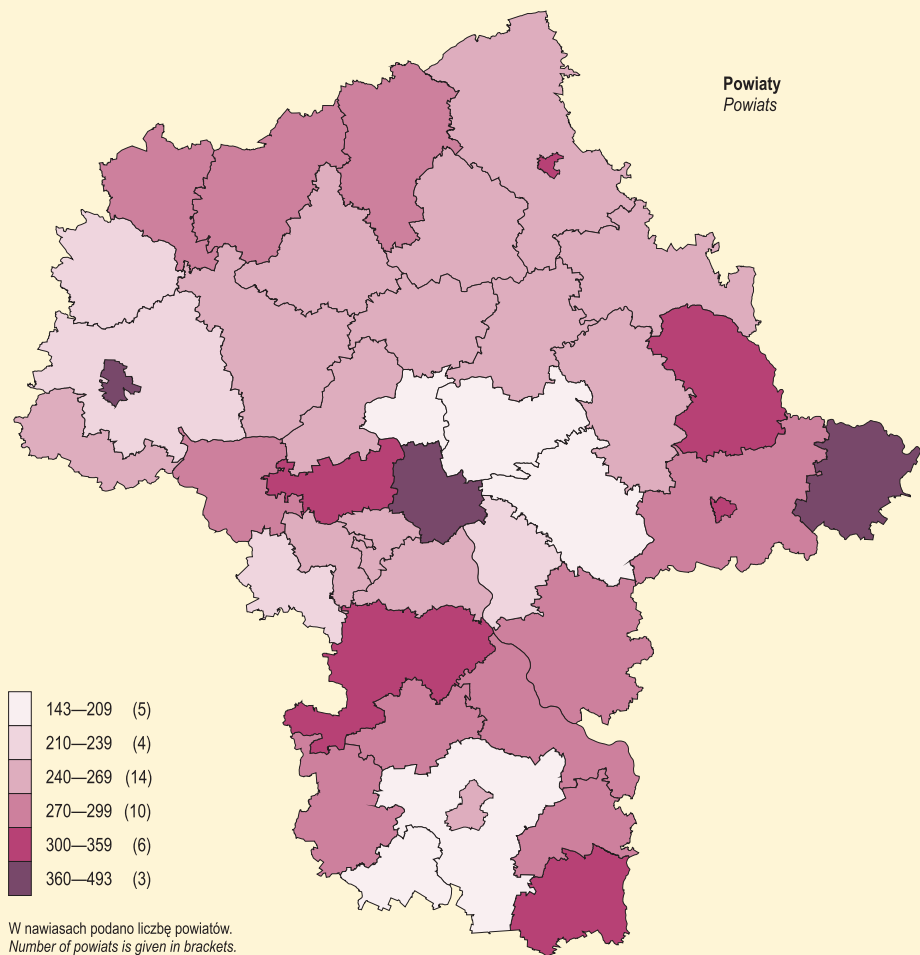
- *personal wages and salaries, excluding wages and salaries of persons engaged in outwork as well as apprentices and persons employed abroad,*
- *payments from profit and balance surplus in co-operatives,*
- *annual extra wages and salaries for employees of budgetary sphere entities,*
- *fees paid to selected groups of employees for performing work in accordance with a labour contract, e.g., to journalists, film producers, radio and television programme producers.*

*Data regarding average wages and salaries concern full-time paid employees as well as part-time paid employees, the wages and salaries of whom have been converted into those of full-time paid employees.*

3. *Data regarding wages and salaries are given in gross terms, i.e., including deductions for personal income taxes and since 1999 also employee's contributions to compulsory social security (retirement, pension and illness).*

**PRACUJĄCY<sup>a</sup> NA 1000 LUDNOŚCI W 2011 R.**  
 Stan w dniu 31 XII  
**EMPLOYED PERSONS<sup>a</sup> PER 1000 POPULATION IN 2011**  
 As of 31 XII

**Powiaty**  
*Powiaty*



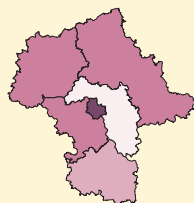
**Polska**  
*Poland*



**Województwo**  
*Voivodship*



**Podregiony**  
*Subregions*



<sup>a</sup> Patrz notka *a* do tabl. 2 na str. 185.  
<sup>a</sup> See footnote *a* to table 2 on page 185.

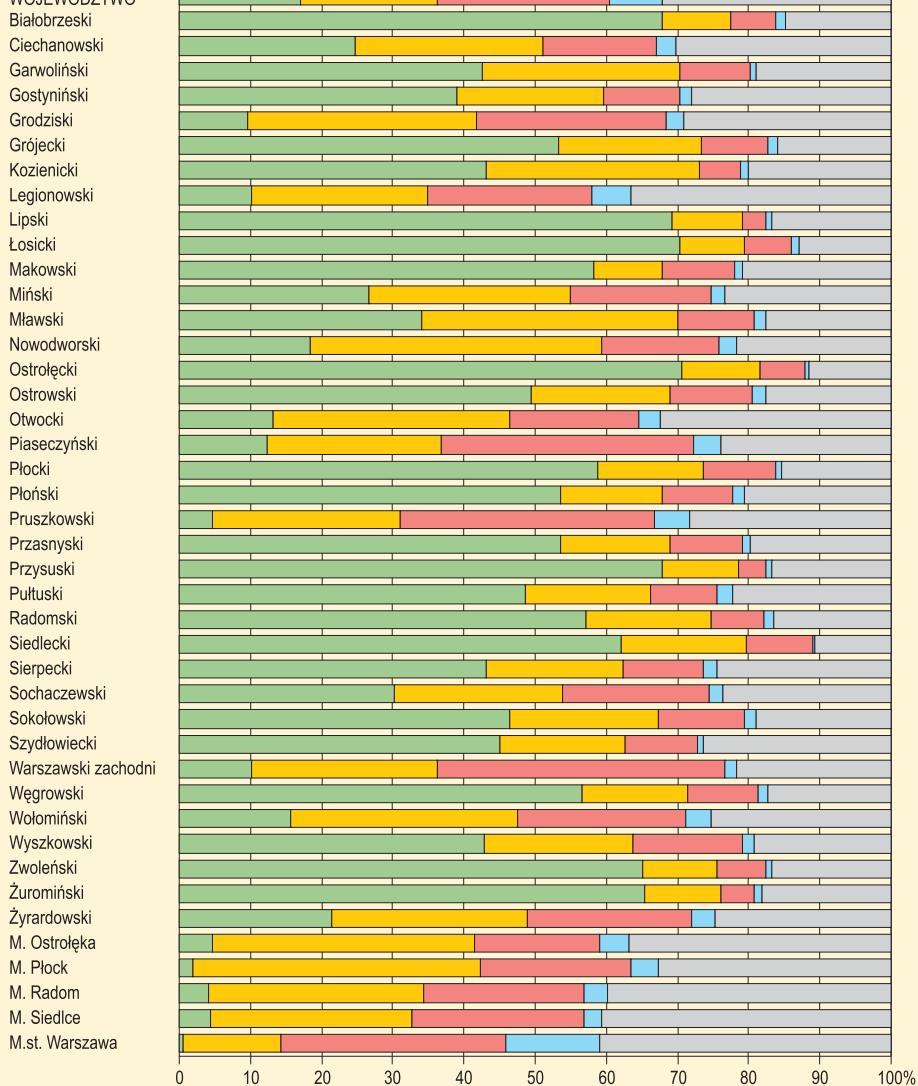
# STRUKTURA PRACUJĄCYCH<sup>a</sup> W POWIATACH WEDŁUG RODZAJÓW DZIAŁALNOŚCI W 2011 R.

Stan w dniu 31 XII

## STRUCTURE OF EMPLOYED PERSONS<sup>a</sup> IN POWIATS BY KIND OF ACTIVITIES IN 2011

As of 31 XII

### WOJEWÓDZTWO



Rolnictwo, leśnictwo, łowiectwo i rybactwo  
Agriculture, forestry and fishing

Przemysł i budownictwo  
Industry and construction

Handel; naprawa pojazdów samochodowych<sup>Δ</sup>; transport i gospodarka magazynowa; zakwaterowanie i gastronomia<sup>Δ</sup>; informacja i komunikacja

Działalność finansowa i ubezpieczeniowa; obsługa rynku nieruchomości<sup>Δ</sup>  
Financial and insurance activities; real estate activities

Pozostałe usługi  
Other services

Trade; repair of motor vehicles<sup>Δ</sup>; transportation and storage; accommodation and catering<sup>Δ</sup>; information and communication

<sup>a</sup> Patrz notka a do tabl. 2 na str. 185.

<sup>a</sup> See footnote a to table 2 on page 185.



## Rynek pracy

### Labour market

TABL. 1 (29). **PRACUJĄCY<sup>a</sup> W 2011 R.**  
Stan w dniu 31 XII  
**EMPLOYED PERSONS<sup>a</sup> IN 2011**  
As of 31 XII

WYSZCZEGÓLNIENIE SPECIFICATION	Ogółem Total	Z liczby ogółem Of total number		WYSZCZEGÓLNIENIE SPECIFICATION	Ogółem Total	Z liczby ogółem Of total number	
		kobiety women	sektor prywatny private sector			kobiety women	sektor prywatny private sector
<b>WOJEWÓDZTWO.....</b> <i>VOIVODSHIP</i>	<b>1449032</b>	<b>740852</b>	<b>936610</b>	<b>PODREGION (SUBREGION) CIECHANOWSKO-PŁOCKI (cd.) (cont.)</b>	<b>10075</b>	<b>4972</b>	<b>5901</b>
<b>PODREGION (SUBREGION) CIECHANOWSKO-PŁOCKI..</b>	<b>117014</b>	<b>57743</b>	<b>73924</b>	<b>Powiat płocki.....</b>			
<b>Powiat ciechanowski.....</b>	<b>16672</b>	<b>8654</b>	<b>9263</b>	Gminy miejsko-wiejskie: <i>Urban-rural gminas:</i>			
Gmina miejska: <i>Urban gmina:</i>				Drobin.....	986	549	738
Ciechanów.....	13244	7121	7269	w tym miasto <i>of which city</i>	486	279	#
Gmina miejsko-wiejska: <i>Urban-rural gmina:</i>				Gąbin.....	978	557	492
Glinojeck.....	931	357	664	w tym miasto <i>of which city</i>	567	315	352
w tym miasto <i>of which city</i>	379	224	159	Wyszogród.....	521	366	227
Gminy wiejskie: <i>Rural gminas:</i>				w tym miasto <i>of which city</i>	460	339	196
Ciechanów.....	489	183	371	Gminy wiejskie: <i>Rural gminas:</i>			
Golymin-Ośrodek.....	265	122	155	Bielsk.....	1138	534	727
Grudusk.....	207	116	68	Bodzanów.....	514	330	160
Ojrzeń.....	221	125	65	Brudzeń Duży.....	569	292	246
Opinogóra Górna.....	223	129	57	Bulkowo.....	255	174	74
Regimin.....	266	114	146	Łąck.....	673	345	454
Sońsk.....	826	387	468	Mała Wieś.....	402	265	141
<b>Powiat gostyński.....</b>	<b>7474</b>	<b>3895</b>	<b>4027</b>	Nowy Duninów.....	184	98	66
Gmina miejska: <i>Urban gmina:</i>				Radzanowo.....	561	240	391
Gostynin.....	5500	2546	3310	Ślubice.....	314	165	181
Gminy wiejskie: <i>Rural gminas:</i>				Stąpno.....	1411	387	975
Gostynin.....	1043	717	269	Stara Biała.....	1238	451	945
Pacyna.....	257	186	109	Staroźreby.....	331	219	84
Sanniki.....	471	302	265	<b>Powiat płoński.....</b>	<b>10608</b>	<b>5818</b>	<b>5567</b>
Szczawin Kościelny.....	203	144	74	Gminy miejskie: <i>Urban gminas:</i>			
<b>Powiat mławski.....</b>	<b>14735</b>	<b>7897</b>	<b>10654</b>	Płońsk.....	6002	3392	3063
Gmina miejska: <i>Urban gmina:</i>				Raciąż.....	913	493	594
Mława.....	10711	5873	7998	Gminy wiejskie: <i>Rural gminas:</i>			
Gminy wiejskie: <i>Rural gminas:</i>				Baboszewo.....	787	308	529
Dzierzgowo.....	158	105	61	Czerwińsk nad Wisłą.....	371	232	143
Lipowiec Kościelny.....	345	178	203	Dzierżążnia.....	155	88	63
Radzanów.....	254	120	128	Joniec.....	168	95	57
Strzegowo.....	350	212	171	Naruszewo.....	293	157	105
Stupsk.....	467	254	219	Nowe Miasto.....	291	176	128
Szeřeńsk.....	436	251	275	Płońsk.....	520	233	329
Szydłowo.....	694	331	571	Raciąż.....	383	245	188
Wieczfnia Kościelna.....	978	416	859	Sochocin.....	439	226	271
Wiśniewo.....	342	157	169	Zaluski.....	286	173	97
				<b>Powiat sierpecki.....</b>	<b>6981</b>	<b>3747</b>	<b>4069</b>
				Gmina miejska: <i>Urban gmina:</i>			
				Sierpc.....	5318	2685	3437

<sup>a</sup> Według faktycznego miejsca pracy i rodzaju działalności; bez podmiotów gospodarczych o liczbie pracujących do 9 osób oraz gospodarstw indywidualnych w rolnictwie.

<sup>a</sup> By actual workplace and kind of activity; excluding economic entities employing up to 9 persons as well as private farms in agriculture.

TABL. 1 (29). **PRACUJĄCY<sup>a</sup> W 2011 R. (cd.)**  
Stan w dniu 31 XII  
EMPLOYED PERSONS<sup>a</sup> IN 2011 (cont.)  
As of 31 XII

WYSZCZEGÓLNIENIE SPECIFICATION	Ogółem Total	Z liczby ogółem Of total number		WYSZCZEGÓLNIENIE SPECIFICATION	Ogółem Total	Z liczby ogółem Of total number	
		kobiety women	sektor prywatny private sector			kobiety women	sektor prywatny private sector
<b>PODREGION (SUBREGION) CIECHANOWSKO-PŁOCKI (dok.) (cont.)</b>				<b>PODREGION (SUBREGION) OSTROŁĘCKO-SIEDLECKI (cd.) (cont.)</b>			
<b>Powiat sierpecki (dok.) (cont.)</b>				<b>Powiat makowski (dok.) (cont.)</b>			
Gminy wiejskie: Rural gminas:				Gminy wiejskie (dok.): Rural gminas (cont.):			
Gozdowo .....	282	186	91	Młynarze .....	230	70	178
Mochowo .....	284	195	113	Plonawy-Bramura .....	287	162	121
Rościszewo .....	148	96	45	Rzewnie .....	226	127	#
Sierpc .....	397	176	228	Sypniewo .....	190	96	95
Szczutowo .....	247	189	71	Szelków .....	125	87	#
Zawidz .....	305	220	84	<b>Powiat ostrołęcki .....</b>	<b>6717</b>	<b>3382</b>	<b>3760</b>
<b>Powiat żuromiński .....</b>	<b>4026</b>	<b>2246</b>	<b>1802</b>	Gmina miejsko-wiejska:			
Gminy miejsko-wiejskie:				Urban-rural gmina:			
Urban-rural gminas:				Myszyniec .....	698	440	312
Bieżeń .....	385	205	177	w tym miasto of which city	560	327	#
w tym miasto of which city	337	186	149	Gminy wiejskie: Rural gminas:			
Żuromin .....	2649	1416	1378	Baranowo .....	541	297	375
w tym miasto of which city	2401	1329	1206	Czarnia .....	249	127	106
Gminy wiejskie: Rural gminas:				Czerwin .....	345	154	162
Kuczbork-Osada .....	319	186	85	Goworowo .....	380	278	130
Lubowidz .....	374	229	119	Kadzidło .....	612	414	213
Lutocin .....	169	123	24	Lelis .....	339	181	101
Siemiątkowo .....	130	87	19	Łyse .....	1574	583	1295
<b>Miasto na prawach powiatu (City with powiat status)</b>				Olszewo-Borki .....	633	331	363
<b>Płock .....</b>	<b>46443</b>	<b>20514</b>	<b>32641</b>	Rzekuń .....	1022	427	540
<b>PODREGION (SUBREGION) OSTROŁĘCKO-SIEDLECKI</b>	<b>119179</b>	<b>61089</b>	<b>69819</b>	Troszyn .....	324	150	163
<b>Powiat łosicki .....</b>	<b>3669</b>	<b>1911</b>	<b>1826</b>	<b>Powiat ostrowski .....</b>	<b>9997</b>	<b>5273</b>	<b>5810</b>
Gmina miejsko-wiejska:				Gmina miejska: Urban gmina:			
Urban-rural gmina:				Ostrów Mazowiecka .....	6092	3257	3748
Łosice .....	2412	1197	1337	Gmina miejsko-wiejska:			
w tym miasto of which city	2069	1032	1035	Urban-rural gmina:			
Gminy wiejskie: Rural gminas:				Brok .....	157	102	74
Huszelw .....	195	118	#	w tym miasto of which city	142	93	#
Olszanka .....	120	65	#	Gminy wiejskie: Rural gminas:			
Platerów .....	250	138	87	Andrzejewo .....	152	109	29
Sarnaki .....	386	174	140	Boguty-Pianki .....	81	48	#
Stara Kornica .....	306	219	100	Malkinia Górna .....	1898	823	1156
<b>Powiat makowski .....</b>	<b>4946</b>	<b>2841</b>	<b>2326</b>	Nur .....	142	97	26
Gmina miejska: Urban gmina:				Ostrów Mazowiecka .....	883	459	519
Maków Mazowiecki .....	2620	1532	1118	Stary Lubotyń .....	103	83	#
Gmina miejsko-wiejska:				Szulborze Wielkie .....	51	32	—
Urban-rural gmina:				Wąsewo .....	199	122	95
Różan .....	575	329	340	Zaręby Kościelne .....	239	141	142
w tym miasto of which city	525	316	304	<b>Powiat przasnyski .....</b>	<b>7216</b>	<b>3752</b>	<b>3999</b>
Gminy wiejskie: Rural gminas:				Gmina miejska: Urban gmina:			
Czerwonka .....	85	53	14	Przasnysz .....	4664	2478	2663
Karniewo .....	263	150	130	Gmina miejsko-wiejska:			
Krasnosielc .....	345	235	137	Urban-rural gmina:			
				Chorzele .....	1194	588	758
				w tym miasto of which city	953	466	669

<sup>a</sup> Notka patrz na str. 179.  
<sup>a</sup> See footnote on page 179.

TABL. 1 (29). PRACUJĄCY<sup>a</sup> W 2011 R. (cd.)  
Stan w dniu 31 XII  
EMPLOYED PERSONS<sup>a</sup> IN 2011 (cont.)  
As of 31 XII

WYSZCZEGÓLNIENIE SPECIFICATION	Ogółem Total	Z liczby ogółem Of total number		WYSZCZEGÓLNIENIE SPECIFICATION	Ogółem Total	Z liczby ogółem Of total number	
		kobiety women	sektor prywatny private sector			kobiety women	sektor prywatny private sector
<b>PODREGION (SUBREGION) OSTROŁĘCKO-SIEDLECKI (cd.) (cont.)</b>				<b>PODREGION (SUBREGION) OSTROŁĘCKO-SIEDLECKI (dok.) (cont.)</b>			
<b>Powiat przasnyski (dok.) (cont.)</b>				<b>Powiat sokolowski (dok.) (cont.)</b>			
Gminy wiejskie: Rural gminas:				Gminy wiejskie (dok.): Rural gminas (cont.):			
Czernice Borowe .....	201	105	90	Sabnie .....	262	115	160
Jednoróżec .....	331	209	72	Sokołów Podlaski.....	400	220	249
Krasne .....	271	127	114	Sterdyń .....	204	138	79
Krzynowłoga Mała .....	217	120	84	<b>Powiat węgrowski .....</b>	<b>7986</b>	<b>4195</b>	<b>4400</b>
Przasnysz .....	338	125	218	Gmina miejska: Urban gmina:			
<b>Powiat pułtuski .....</b>	<b>7019</b>	<b>4267</b>	<b>3835</b>	Węgrów .....	4399	2108	2629
Gmina miejsko-wiejska:				Gmina miejsko-wiejska:			
Urban-rural gmina:				Urban-rural gmina:			
Pułtusk .....	5066	2977	3033	Łochów .....	1457	830	721
w tym miasto of which city	4426	2707	2505	w tym miasto of which city	1136	609	617
Gminy wiejskie: Rural gminas:				Gminy wiejskie: Rural gminas:			
Gzy .....	466	308	281	Grębków .....	203	146	57
Obryte .....	345	264	19	Korytnica .....	464	209	311
Pokrzywnica .....	236	146	94	Liw .....	278	149	126
Świercze .....	165	126	26	Miedzna .....	269	171	166
Winnica .....	577	322	372	Sadowne .....	470	255	262
Zatory .....	164	124	10	Stoczek .....	274	196	79
<b>Powiat siedlecki .....</b>	<b>8845</b>	<b>3794</b>	<b>6492</b>	Wierzbno .....	172	131	49
Gmina miejsko-wiejska:				<b>Powiat wyszkowski .....</b>	<b>11417</b>	<b>5824</b>	<b>7666</b>
Urban-rural gmina:				Gmina miejsko-wiejska:			
Mordy .....	340	206	168	Urban-rural gmina:			
w tym miasto of which city	278	164	144	Wyszków .....	8960	4401	6382
Gminy wiejskie: Rural gminas:				w tym miasto of which city	8404	4166	5994
Domanice .....	133	86	51	Gminy wiejskie: Rural gminas:			
Korczew .....	110	79	44	Brańszczyk .....	787	433	434
Kotuń .....	691	376	422	Długosiodło .....	343	228	136
Mokobody .....	341	198	164	Rzażńnik .....	389	161	235
Paprotnia .....	216	134	141	Somianka .....	561	311	285
Przesmyki .....	103	78	8	Zabrodzie .....	377	290	194
Siedlce .....	4255	1393	3748	<b>Miasta na prawach powiatu:</b>			
Skórzec .....	488	248	307	Cities with powiat status:			
Suchożebry .....	610	241	439	<b>Ostrołęka .....</b>	<b>16627</b>	<b>7901</b>	<b>9373</b>
Wiśniew .....	730	298	575	<b>Siedlce .....</b>	<b>24973</b>	<b>12505</b>	<b>14223</b>
Wodynie .....	196	155	60	<b>PODREGION (SUBREGION) RADOMSKI .....</b>	<b>94877</b>	<b>48301</b>	<b>49655</b>
Zbuczyn .....	632	302	365	<b>Powiat białobrzezki .....</b>	<b>3188</b>	<b>1700</b>	<b>1630</b>
<b>Powiat sokolowski .....</b>	<b>9767</b>	<b>5444</b>	<b>6109</b>	Gminy miejsko-wiejskie:			
Gmina miejska: Urban gmina:				Urban-rural gminas:			
Sokołów Podlaski .....	6770	3689	4236	Białobrzezi .....	1716	935	876
Gmina miejsko-wiejska:				w tym miasto of which city	1422	847	686
Urban-rural gmina:				Wyśmierzyce .....	221	94	128
Kosów Lacki .....	805	411	617	w tym miasto of which city	167	83	#
w tym miasto of which city	727	363	578				
Gminy wiejskie: Rural gminas:							
Bielany .....	317	182	206				
Ceranów .....	143	71	69				
Jabłonna Lacka .....	620	424	411				
Repki .....	246	194	82				

<sup>a</sup> Notka patrz na str. 179.  
<sup>a</sup> See footnote on page 179.

TABL. 1 (29). **PRACUJĄCY<sup>a</sup> W 2011 R. (cd.)**  
Stan w dniu 31 XII  
EMPLOYED PERSONS<sup>a</sup> IN 2011 (cont.)  
As of 31 XII

WYSZCZEGÓLNIENIE SPECIFICATION	Ogółem Total	Z liczby ogółem Of total number		WYSZCZEGÓLNIENIE SPECIFICATION	Ogółem Total	Z liczby ogółem Of total number	
		kobiety women	sektor prywatny private sector			kobiety women	sektor prywatny private sector
<b>PODREGION (SUBREGION)</b>				<b>PODREGION (SUBREGION)</b>			
<b>RADOMSKI (cd.) (cont.)</b>				<b>RADOMSKI (dok.) (cont.)</b>			
<b>Powiat białobrzegi (dok.) (cont.)</b>				<b>Powiat radomski (dok.) (cont.)</b>			
Gminy wiejskie: Rural gminas:				Gminy wiejskie: Rural gminas:			
Promna .....	298	161	181	Gózd .....	463	274	205
Radzanów .....	159	107	52	Jastrzębia .....	361	172	214
Stara Błotnica .....	357	212	198	Jedlińsk .....	1498	627	1068
Stromiec .....	437	191	195	Jedlnia-Letnisko .....	833	488	448
<b>Powiat kozienicki..... 10499 4595 4237</b>				Kowala .....	778	384	455
Gmina miejsko-wiejska:				Pionki .....	575	282	343
Urban-rural gmina:				Przytyk .....	486	255	254
Kozienice .....	8516	3483	3332	Wierzbica .....	871	467	403
w tym miasto of which city	5131	2771	2535	Wolanów .....	1030	449	825
Gminy wiejskie: Rural gminas:				Zakrzew .....	757	349	516
Garbatka-Letnisko .....	769	311	441	<b>Powiat szydlowiecki..... 4209 2222 2024</b>			
Głowaczów .....	308	192	109	Gmina miejsko-wiejska:			
Gniewoszów .....	138	111	#	Urban-rural gmina:			
Grabów nad Pilicą.....	152	92	45	Szydłowiec.....	2766	1445	1375
Magnuszew.....	420	247	234	w tym miasto of which city	2407	1307	1128
Sieciechów.....	196	159	#	Gminy wiejskie: Rural gminas:			
<b>Powiat lipski..... 3825 2069 1562</b>				Chlewiska .....	316	189	#
Gmina miejsko-wiejska:				Jastrząb .....	387	156	217
Urban-rural gmina:				Mirów .....	155	118	#
Lipno .....	2649	1309	1277	Orońsko .....	585	314	307
w tym miasto of which city	2473	1197	1256	<b>Powiat zwoleński..... 3791 2028 1915</b>			
Gminy wiejskie: Rural gminas:				Gmina miejsko-wiejska:			
Chotcza .....	75	60	7	Urban-rural gmina:			
Ciepielów .....	353	172	169	Zwoleń.....	2696	1382	1490
Rzeczniów .....	165	118	28	w tym miasto of which city	2474	1256	1413
Siemno .....	308	218	59	Gminy wiejskie: Rural gminas:			
Solec nad Wisłą.....	275	192	22	Kazanów .....	221	138	53
<b>Powiat przysuski..... 4148 2254 1848</b>				Policzna .....	279	175	102
Gmina miejsko-wiejska:				Przylęk.....	347	204	161
Urban-rural gmina:				Tczów .....	248	129	109
Przysucha .....	2392	1256	1229	<b>Miasto na prawach powiatu</b>			
w tym miasto of which city	2081	1077	1021	<b>(City with powiat status)</b>			
Gminy wiejskie: Rural gminas:				<b>Radom..... 51857 26586 28859</b>			
Borkowice .....	283	174	84	<b>PODREGION (SUBREGION)</b>			
Gielniów .....	341	163	189	<b>M.ST. WARSZAWA..... 819964 426561 529884</b>			
Klów .....	147	99	41	<b>Miasto na prawach powiatu</b>			
Odrzywół .....	249	157	#	<b>(City with powiat status)</b>			
Połtorów .....	230	112	85	<b>m.st. Warszawa..... 819964 426561 529884</b>			
Rusinów .....	142	111	#	<b>PODREGION (SUBREGION)</b>			
Wieniawa .....	364	182	177	<b>WARSZAWSKI WSCHODNI</b>	<b>128307 67412 85702</b>		
<b>Powiat radomski..... 13360 6847 7580</b>				<b>Powiat garwoliński..... 17176 9466 11266</b>			
Gmina miejska: Urban gmina:				Gminy miejskie: Urban gminas:			
Pionki.....	2894	1553	1418	Garwolin .....	7974	4637	5391
Gminy miejsko-wiejskie:				Łaskarzew .....	985	528	774
Urban-rural gminas:				Gminy miejsko-wiejskie:			
Ilża .....	1530	980	543	Urban-rural gminas:			
w tym miasto of which city	1070	725	333	Piława .....	1619	685	1031
Skaryszew .....	1284	567	888	w tym miasto of which city	1036	420	551
w tym miasto of which city	461	246	208	Żelechów .....	971	602	532
				w tym miasto of which city	844	535	471

<sup>a</sup> Notka patrz na str. 179.  
<sup>a</sup> See footnote on page 179.

TABL. 1 (29). PRACUJĄCY<sup>a</sup> W 2011 R. (cd.)  
Stan w dniu 31 XII  
EMPLOYED PERSONS<sup>a</sup> IN 2011 (cont.)  
As of 31 XII

WYSZCZEGÓLNIENIE SPECIFICATION	Ogółem Total	Z liczby ogółem Of total number		WYSZCZEGÓLNIENIE SPECIFICATION	Ogółem Total	Z liczby ogółem Of total number	
		kobiety women	sektor prywatny private sector			kobiety women	sektor prywatny private sector
<b>PODREGION (SUBREGION)</b>				<b>PODREGION (SUBREGION)</b>			
<b>WARSZAWSKI WSCHODNI (cd.) (cont.)</b>				<b>WARSZAWSKI WSCHODNI (dok.) (cont.)</b>			
<b>Powiat garwoliński (dok.) (cont.)</b>				<b>Powiat nowodworski (dok.) (cont.)</b>			
Gminy wiejskie: <i>Rural gminas:</i>				Gminy miejsko-wiejskie:			
Borowie.....	197	147	#	<i>Urban-rural gminas:</i>			
Garwolin.....	2053	902	1571	Nasielsk.....	2333	1411	1385
Górzno.....	319	244	171	w tym miasto <i>of which city</i>	1905	1187	1197
Łaskarzew.....	334	217	161	Zakroczym.....	958	536	752
Maciejowice.....	488	237	249	w tym miasto <i>of which city</i>	853	482	687
Miastków Kościelny.....	329	175	178	Gminy wiejskie: <i>Rural gminas:</i>			
Parysów.....	313	211	#	Czosnów.....	2777	1198	2509
Sobolew.....	1008	468	751	Leoncin.....	749	390	614
Trojanów.....	341	241	119	Pomiechówek.....	738	355	414
Wilga.....	245	172	90	<b>Powiat otwocki.....</b>	<b>24531</b>	<b>12682</b>	<b>15876</b>
<b>Powiat legionowski.....</b>	<b>13972</b>	<b>7864</b>	<b>7756</b>	Gminy miejskie: <i>Urban gminas:</i>			
Gmina miejska: <i>Urban gmina:</i>				Józefów.....	3412	1958	2382
Legionowo.....	7175	4565	3750	Otwock.....	9264	5730	3651
Gmina miejsko-wiejska:				Gmina miejsko-wiejska:			
<i>Urban-rural gmina:</i>				<i>Urban-rural gmina:</i>			
Serock.....	1337	764	706	Karczew.....	3510	1507	2890
w tym miasto <i>of which city</i>	741	448	295	w tym miasto <i>of which city</i>	2940	1250	2426
Gminy wiejskie: <i>Rural gminas:</i>				Gminy wiejskie: <i>Rural gminas:</i>			
Jabłonna.....	1425	758	951	Celestynów.....	2149	792	1772
Nieporęt.....	2262	989	1154	Kolbiel.....	1133	633	921
Wieliszew.....	1773	788	1195	Osieck.....	420	129	329
<b>Powiat miński.....</b>	<b>22765</b>	<b>11379</b>	<b>15542</b>	Sobienie-Jeziory.....	368	213	227
Gminy miejskie: <i>Urban gminas:</i>				Wiązowna.....	4275	1720	3704
Mińsk Mazowiecki.....	10996	5387	7294	<b>Powiat wołomiński.....</b>	<b>34520</b>	<b>17742</b>	<b>24247</b>
Sulejówek.....	2796	1322	2128	Gminy miejskie: <i>Urban gminas:</i>			
Gminy miejsko-wiejskie:				Kobyłka.....	2575	1294	2012
<i>Urban-rural gminas:</i>				Marki.....	5356	2367	4674
Halinów.....	1627	698	1309	Ząbki.....	4453	2384	3399
w tym miasto <i>of which city</i>	506	308	280	Zielonka.....	3736	1715	2593
Kaluszyn.....	799	461	581	Gminy miejsko-wiejskie:			
w tym miasto <i>of which city</i>	550	365	#	<i>Urban-rural gminas:</i>			
Gminy wiejskie: <i>Rural gminas:</i>				Radzymin.....	5220	2419	4342
Cegłów.....	644	415	270	w tym miasto <i>of which city</i>	3066	1458	2371
Dębe Wielkie.....	1263	565	1021	Tłuszcz.....	1495	905	573
Dobre.....	448	186	294	w tym miasto <i>of which city</i>	1162	684	435
Jakubów.....	280	153	146	Wolomin.....	9337	5350	5311
Łatowicz.....	376	206	254	w tym miasto <i>of which city</i>	8402	4863	4613
Mińsk Mazowiecki.....	1662	819	1322	Gminy wiejskie: <i>Rural gminas:</i>			
Mrozy.....	703	517	198	Dąbrówka.....	660	323	457
Siennica.....	538	374	271	Jadów.....	493	305	310
Stanisławów.....	633	276	454	Klembów.....	689	372	358
<b>Powiat nowodworski.....</b>	<b>15343</b>	<b>8279</b>	<b>11015</b>	Poświętne.....	362	214	#
Gmina miejska: <i>Urban gmina:</i>				Strachówka.....	144	94	#
Nowy Dwór Mazowiecki.....	7788	4389	5341				

<sup>a</sup> Notka patrz na str. 179.

<sup>a</sup> See footnote on page 179.

TABL. 1 (29). **PRACUJĄCY<sup>a</sup> W 2011 R. (dok.)**  
Stan w dniu 31 XII  
EMPLOYED PERSONS<sup>a</sup> IN 2011 (cont.)  
As of 31 XII

WYSZCZEGÓLNIENIE SPECIFICATION	Ogółem Total	Z liczby ogółem Of total number		WYSZCZEGÓLNIENIE SPECIFICATION	Ogółem Total	Z liczby ogółem Of total number	
		kobiety women	sektor prywatny private sector			kobiety women	sektor prywatny private sector
<b>PODREGION (SUBREGION)</b>				<b>PODREGION (SUBREGION)</b>			
<b>WARSZAWSKI ZACHODNI...</b>	<b>169691</b>	<b>79746</b>	<b>127626</b>	<b>WARSZAWSKI ZACHODNI</b>			
<b>Powiat grodziski .....</b>	<b>19274</b>	<b>8878</b>	<b>14812</b>	<b>(dok.) (cont.)</b>			
Gminy miejskie: <i>Urban gminas:</i>				<b>Powiat pruszkowski (dok.) (cont.)</b>			
Milanówek .....	2281	1250	1691	Gmina miejsko-wiejska:			
Podkowa Leśna .....	473	246	331	<i>Urban-rural gmina:</i>			
Gmina miejsko-wiejska:				Brwinów .....	2704	1513	1765
<i>Urban-rural gmina:</i>				w tym miasto <i>of which city</i>	1363	798	619
Grodzisk Mazowiecki .....	13640	6196	10487	Gminy wiejskie: <i>Rural gminas:</i>			
w tym miasto <i>of which city</i>	10502	5313	7489	Michałowice .....	4103	1452	3651
Gminy wiejskie: <i>Rural gminas:</i>				Nadarzyn .....	3742	1548	3056
Baranów .....	317	155	174	Raszyn .....	7789	3617	6685
Jaktorów .....	962	433	695	<b>Powiat sochaczewski .....</b>	<b>16670</b>	<b>7594</b>	<b>12043</b>
Żabia Wola .....	1601	598	1434	Gmina miejska: <i>Urban gmina:</i>			
<b>Powiat grójecki .....</b>	<b>15626</b>	<b>7311</b>	<b>10652</b>	Sochaczew .....	8571	4379	5348
Gminy miejsko-wiejskie:				Gminy wiejskie: <i>Rural gminas:</i>			
<i>Urban-rural gminas:</i>				Brochów .....	437	143	310
Grójec .....	7111	3092	5037	Ilów .....	613	298	396
w tym miasto <i>of which city</i>	6074	2650	4200	Młodzieszyn .....	328	187	130
Mogielnica .....	925	468	570	Nowa Sucha .....	460	204	293
w tym miasto <i>of which city</i>	647	336	409	Rybno .....	163	80	86
Nowe Miasto nad Pilicą .....	1313	747	713	Sochaczew .....	2737	963	2500
w tym miasto <i>of which city</i>	957	671	391	Teresin .....	3361	1340	2980
Warka .....	2432	1144	1610	<b>Powiat warszawski</b>			
w tym miasto <i>of which city</i>	2141	1004	1455	<b>zachodni .....</b>	<b>30951</b>	<b>13573</b>	<b>25399</b>
Gminy wiejskie: <i>Rural gminas:</i>				Gminy miejsko-wiejskie:			
Bielsk Duży .....	1685	717	1463	<i>Urban-rural gminas:</i>			
Błędów .....	515	317	288	Blonie .....	7756	3447	6393
Chynów .....	628	347	401	w tym miasto <i>of which city</i>	5611	2503	4629
Goszczyn .....	120	90	35	Łomianki .....	5944	2708	4726
Jasieniec .....	452	211	259	w tym miasto <i>of which city</i>	3623	1588	3078
Pniewy .....	445	178	276	Ożarów Mazowiecki .....	10808	4632	9286
<b>Powiat piaseczyński .....</b>	<b>37705</b>	<b>18359</b>	<b>28762</b>	w tym miasto <i>of which city</i>	4491	2000	3413
Gminy miejsko-wiejskie:				Gminy wiejskie: <i>Rural gminas:</i>			
<i>Urban-rural gminas:</i>				Izabelin .....	1767	719	1312
Góra Kalwaria .....	4554	2239	3229	Kampinos .....	760	336	593
w tym miasto <i>of which city</i>	2493	1399	1434	Leszno .....	1373	643	1007
Konstancin-Jeziorna .....	5206	2779	2847	Stare Babice .....	2543	1088	2082
w tym miasto <i>of which city</i>	4800	2563	2505	<b>Powiat żyrardowski .....</b>	<b>13630</b>	<b>6888</b>	<b>9285</b>
Piaseczno .....	19461	9573	15555	Gmina miejska: <i>Urban gmina:</i>			
w tym miasto <i>of which city</i>	16710	8181	13697	Żyrardów .....	7328	4206	4305
Tarczyn .....	1416	684	1113	Gmina miejsko-wiejska:			
w tym miasto <i>of which city</i>	959	490	707	<i>Urban-rural gmina:</i>			
Gminy wiejskie: <i>Rural gminas:</i>				Mszczonów .....	4183	1621	3666
Lesznowola .....	6724	2886	5866	w tym miasto <i>of which city</i>	3275	1288	2866
Prażmów .....	344	198	152	Gminy wiejskie: <i>Rural gminas:</i>			
<b>Powiat pruszkowski .....</b>	<b>35835</b>	<b>17143</b>	<b>26673</b>	Puszczka Mariańska .....	445	262	110
Gminy miejskie: <i>Urban gminas:</i>				Radziejowice .....	908	447	685
Piastów .....	2546	1203	1819	Wisłok .....	766	352	519
Pruszków .....	14951	7810	9697				

<sup>a</sup> Notka patrz na str. 179.  
<sup>a</sup> See footnote on page 179.

TABL. 2 (30). PRACUJĄCY<sup>a</sup> WEDŁUG RODZAJÓW DZIAŁALNOŚCI W 2011 R.

Stan w dniu 31 XII

EMPLOYED PERSONS<sup>a</sup> BY KIND OF ACTIVITIES IN 2011

As of 31 XII

WYSZCZEGÓLNIENIE SPECIFICATION	Ogółem Total	Rolnictwo, leśnictwo, łowiectwo i rybactwo Agriculture, forestry and fishing	Przemysł i budownictwo Industry and construction	Handel; naprawa pojazdów samo- chodowych <sup>Δ</sup> ; transport i gospodarka magazy- nowa; zakwaterowanie i gastronomia <sup>Δ</sup> ; informacja i komunikacja Trade; repair of motor vehicles <sup>Δ</sup> ; transporta- tion and storage; accommodation and catering <sup>Δ</sup> ; information and communication	Działalność finansowa i ubezpieczeniowa; obsługa rynku nieruchomości <sup>Δ</sup> Financial and insurance activities; real estate activities	Pozostałe usługi Other services
<b>WOJEWÓDZTWO</b> .....	<b>1762487</b>	<b>299614</b>	<b>340940</b>	<b>425820</b>	<b>130193</b>	<b>565920</b>
<i>VOIVODSHIP</i>						
<b>Podregion (Subregion)</b>						
<b>ciechanowsko-płocki</b> .....	<b>173290</b>	<b>57281</b>	<b>45661</b>	<b>23798</b>	<b>3806</b>	<b>42744</b>
<i>Powiaty: Powiats:</i>						
ciechanowski .....	21911	5419	5799	3480	584	6629
gostyniński .....	12135	4743	2483	1318	205	3386
mławski .....	22039	7528	7937	2351	338	3885
płocki .....	23907	14026	3599	2431	202	3649
płoński .....	22382	12018	3142	2215	405	4602
sierpecki .....	12053	5202	2330	1343	224	2954
żuromiński .....	11332	7424	1214	523	127	2044
<i>Miasta na prawach powiatu:</i> <i>City with powiat status:</i>						
Plock .....	47531	921	19157	10137	1721	15595
<b>Podregion (Subregion)</b>						
<b>ostrolęcko-siedlecki</b> .....	<b>216240</b>	<b>98564</b>	<b>41602</b>	<b>26898</b>	<b>3414</b>	<b>45762</b>
<i>Powiaty: Powiats:</i>						
łosicki .....	12086	8514	1078	813	119	1562
makowski .....	11562	6734	1123	1158	126	2421
ostrolęcki .....	22481	15886	2435	1447	101	2612
ostrowski .....	19528	9635	3855	2232	351	3455
przasnyski .....	15187	8156	2334	1517	196	2984
pultuski .....	13480	6550	2388	1264	263	3015
siedlecki .....	22482	13977	3964	2047	116	2378
sokołowski .....	17973	8326	3793	2171	257	3426
węgrowski .....	18186	10278	2736	1797	230	3145
wyszkowski .....	19871	8536	4149	3056	329	3801
<i>Miasta na prawach powiatu:</i> <i>Cities with powiat status:</i>						
Ostrolęka .....	17277	814	6358	3056	685	6364
Siedlce .....	26127	1158	7389	6340	641	10599

<sup>a</sup> Według faktycznego miejsca pracy i rodzaju działalności; bez podmiotów gospodarczych o liczbie pracujących do 9 osób; z pracującymi w gospodarstwach indywidualnych w rolnictwie — dane szacunkowe na podstawie wyników Powszechnego Spisu Rolnego 2010.

<sup>a</sup> By actual workplace and kind of activity; excluding economic entities employing up to 9 persons; with persons employed on private farms in agriculture — estimated data on the basis of the results of the Agricultural Census 2010.

TABL. 2 (30). PRACUJĄCY<sup>a</sup> WEDŁUG RODZAJÓW DZIAŁALNOŚCI W 2011 R. (dok.)

Stan w dniu 31 XII

EMPLOYED PERSONS<sup>a</sup> BY KIND OF ACTIVITIES IN 2011 (cont.)

As of 31 XII

WYSZCZEGÓLNIENIE SPECIFICATION	Ogółem Total	Rolnictwo, leśnictwo, łowiectwo i rybactwo Agriculture, forestry and fishing	Przemysł i budownictwo Industry and construction	Handel; naprawa pojazdów samo- chodowych <sup>Δ</sup> ; transport i gospodarka magazy- nowa; zakwaterowanie i gastronomia <sup>Δ</sup> ; informacja i komunikacja Trade; repair of motor vehicles <sup>Δ</sup> ; transporta- tion and storage; accommodation and catering <sup>Δ</sup> ; information and communication	Działalność finansowa i ubezpieczeniowa; obsługa rynku nieruchomości <sup>Δ</sup> Financial and insurance activities; real estate activities	Pozostałe usługi Other services
<b>Podregion (Subregion)</b>						
<b>radomski</b> .....	<b>156893</b>	<b>61887</b>	<b>33411</b>	<b>18750</b>	<b>2865</b>	<b>39980</b>
Powiaty: Powiats:						
białobrzeski.....	9680	6562	947	609	113	1449
kozienski.....	18251	7881	5465	1040	193	3672
lipski.....	12351	8536	1236	407	93	2079
przysuski.....	12687	8597	1384	482	103	2121
radomski.....	30847	17635	5433	2284	386	5109
szydlowiecki.....	7604	3425	1341	764	67	2007
zwoleński.....	10693	6950	1122	751	83	1787
Miasto na prawach powiatu: City with powiat status:						
Radom.....	54780	2301	16483	12413	1827	21756
<b>Podregion (Subregion)</b>						
<b>m.st. Warszawa</b> .....	<b>842859</b>	<b>5018</b>	<b>116234</b>	<b>266047</b>	<b>109515</b>	<b>346045</b>
Miasto na prawach powiatu: City with powiat status:						
m.st. Warszawa.....	842859	5018	116234	266047	109515	346045
<b>Podregion (Subregion)</b>						
<b>warszawski wschodni</b> .....	<b>163714</b>	<b>35932</b>	<b>50870</b>	<b>30439</b>	<b>4555</b>	<b>41918</b>
Powiaty: Powiats:						
garwoliński.....	29603	12585	8216	2956	252	5594
legionowski.....	15471	1557	3831	3586	849	5648
miński.....	30772	8171	8734	6119	573	7175
nowodworski.....	18726	3467	7665	3046	497	4051
otwocki.....	28283	3746	9414	5096	877	9150
wolomiński.....	40859	6406	13010	9636	1507	10300
<b>Podregion (Subregion)</b>						
<b>warszawski zachodni</b> .....	<b>209491</b>	<b>40932</b>	<b>53162</b>	<b>59888</b>	<b>6038</b>	<b>49471</b>
Powiaty: Powiats:						
grodziski.....	21253	2024	6826	5710	496	6197
grójecki.....	33143	17628	6676	3135	468	5236
piaseczyński.....	42849	5248	10547	15160	1701	10193
pruskowski.....	37293	1695	9901	13339	1780	10578
sochaczewski.....	23788	7192	5619	4903	440	5634
warszawski zachodni.....	33886	3430	8861	13665	550	7380
żyrardowski.....	17279	3715	4732	3976	603	4253

<sup>a</sup> Według faktycznego miejsca pracy i rodzaju działalności; bez podmiotów gospodarczych o liczbie pracujących do 9 osób; z pracującymi w gospodarstwach indywidualnych w rolnictwie — dane szacunkowe na podstawie wyników Powszechnego Spisu Rolnego 2010.

<sup>a</sup> By actual workplace and kind of activity; excluding economic entities employing up to 9 persons; with persons employed on private farms in agriculture — estimated data on the basis of the results of the Agricultural Census 2010.



TABL. 3 (31). PRZECIĘTNE ZATRUDNIENIE<sup>a</sup> W 2011 R.  
AVERAGE PAID EMPLOYMENT<sup>a</sup> IN 2011

WYSZCZEGÓLNIENIE SPECIFICATION	Ogółem <i>Grand total</i>			W tym <i>Of which</i>		
	ogółem <i>total</i>	sektor publiczny <i>public sector</i>	sektor prywatny <i>private sector</i>	przemysł i budownictwo <i>industry and construction</i>	handel; naprawa pojazdów samo- chodowych <sup>Δ</sup> ; transport i gospodarka magazy- nowa; zakwaterowanie i gastronomia <sup>Δ</sup> ; informacja i komunikacja <i>trade; repair of motor vehicles<sup>Δ</sup>; transporta- tion and storage; accommodation and catering<sup>Δ</sup>; information and communication</i>	pozostałe usługi <i>other services</i>
<b>WOJEWÓDZTWO .....</b> <i>VOIVODSHIP</i>	<b>1901704</b>	<b>708382</b>	<b>1193322</b>	<b>435311</b>	<b>702553</b>	<b>612639</b>
<b>Podregion (Subregion)</b> <b>ciechanowsko-płocki .....</b>	<b>101136</b>	<b>39751</b>	<b>61385</b>	<b>40587</b>	<b>17349</b>	<b>39850</b>
Powiaty: <i>Powiats:</i>						
ciechanowski .....	13212	6122	7090	4592	2543	5489
gostyniński .....	6689	3125	3563	2419	1014	3060
mławski .....	11412	3644	7767	5817	1835	3427
płocki .....	10427	3824	6604	4480	1699	3988
płoński .....	8898	4462	4436	2842	1315	4334
sierpecki .....	5885	2611	3274	2139	746	2800
żuromiński .....	3370	2101	1269	997	213	2018
Miasto na prawach powiatu: <i>City with powiat status:</i>						
Płock .....	41243	13861	27382	17302	7984	14736
<b>Podregion (Subregion)</b> <b>ostrolęcko-siedlecki .....</b>	<b>102873</b>	<b>43255</b>	<b>59618</b>	<b>39523</b>	<b>18730</b>	<b>41252</b>
Powiaty: <i>Powiats:</i>						
łosicki .....	3098	1615	1484	930	526	1461
makowski .....	3853	2390	1463	#	505	2308
ostrolęcki .....	6012	2521	3491	2495	949	2445
ostrowski .....	9117	3485	5632	4200	1342	3183
przasnyski .....	5720	2946	2774	1694	991	2754
pułtuski .....	5863	2834	3029	2201	487	2902
siedlecki .....	7171	1961	5210	3414	1495	2002
sokolowski .....	14362	3386	10976	#	3308	3124
węgrowski .....	6623	3206	3416	2216	1160	3010
wyszkowski .....	8015	3374	4641	2134	2141	3467
Miasta na prawach powiatu: <i>Cities with powiat status:</i>						
Ostrolęka .....	13432	6375	7057	5983	1574	5343
Siedlce .....	19607	9162	10445	5697	4253	9253

<sup>a</sup> Bez podmiotów gospodarczych o liczbie pracujących do 9 osób oraz gospodarstw indywidualnych w rolnictwie; bez zatrudnionych za granicą.  
<sup>a</sup> Excluding economic entities employing up to 9 persons and private farms in agriculture; excluding persons employed abroad.

TABL. 3 (31). PRZECIĘTNE ZATRUDNIENIE<sup>a</sup> W 2011 R. (dok.)  
 AVERAGE PAID EMPLOYMENT<sup>a</sup> IN 2011 (cont.)

WYSZCZEGÓLNIENIE SPECIFICATION	Ogółem <i>Grand total</i>			W tym <i>Of which</i>		
	ogółem <i>total</i>	sektor publiczny <i>public sector</i>	sektor prywatny <i>private sector</i>	przemysł i budownictwo <i>industry and construction</i>	handel; naprawa pojazdów samo- chodowych <sup>Δ</sup> ; transport i gospodarka magazy- nowa; zakwaterowanie i gastronomia <sup>Δ</sup> ; informacja i komunikacja <i>trade; repair of motor vehicles<sup>Δ</sup>; transporta- tion and storage; accommodation and catering<sup>Δ</sup>; information and communication</i>	pozostałe usługi <i>other services</i>
<b>Podregion (Subregion) radomski.....</b>	<b>82580</b>	<b>41214</b>	<b>41366</b>	<b>30794</b>	<b>13019</b>	<b>36455</b>
Powiaty: <i>Powiats:</i>						
białobrzeski.....	2865	1428	1437	872	471	1359
kozienicki.....	9264	5922	3343	5092	615	3321
lipski.....	3602	2037	1566	1422	191	1947
przysuski.....	3281	2154	1127	818	282	2037
radomski.....	12868	5625	7243	5505	2058	4852
szydlowiecki.....	3790	1983	1807	1232	616	1913
zwolencki.....	3109	1619	1490	846	564	1567
Miasto na prawach powiatu: <i>City with powiat status:</i>						
Radom.....	43801	20448	23352	15007	8223	19460
<b>Podregion (Subregion) m.st. Warszawa.....</b>	<b>1335992</b>	<b>508991</b>	<b>827002</b>	<b>220164</b>	<b>571700</b>	<b>409884</b>
Miasto na prawach powiatu: <i>City with powiat status:</i>						
m.st. Warszawa.....	1335992	508991	827002	220164	571700	409884
<b>Podregion (Subregion) warszawski wschodni.....</b>	<b>109640</b>	<b>36811</b>	<b>72828</b>	<b>46447</b>	<b>21402</b>	<b>39002</b>
Powiaty: <i>Powiats:</i>						
garwoliński.....	13350	5264	8086	6355	1786	4922
legionowski.....	11054	4962	6092	2832	2680	5201
miński.....	19212	6483	12730	7573	4383	6674
nowodworski.....	13292	3395	9897	7468	2002	3557
otwocki.....	22858	8175	14682	10387	3487	8626
wołomiński.....	29874	8532	21342	11831	7065	10022
<b>Podregion (Subregion) warszawski zachodni.....</b>	<b>169484</b>	<b>38361</b>	<b>131123</b>	<b>57797</b>	<b>60354</b>	<b>46198</b>
Powiaty: <i>Powiats:</i>						
grodziski.....	16550	3994	12555	7326	3804	5133
grójecki.....	11640	4452	7189	4462	2185	4483
piaseczyński.....	43662	7973	35688	12172	20524	10091
pruszkowski.....	40433	8525	31908	13773	14560	10292
sochaczewski.....	15291	4026	11265	6994	2470	5544
warszawski zachodni.....	28918	5619	23299	8445	12988	6462
żyrardowski.....	12991	3771	9219	4625	3824	4194

<sup>a</sup> Bez podmiotów gospodarczych o liczbie pracujących do 9 osób oraz gospodarstw indywidualnych w rolnictwie; bez zatrudnionych za granicą.  
<sup>a</sup> Excluding economic entities employing up to 9 persons and private farms in agriculture; excluding persons employed abroad.

TABL. 4 (32). BEZROBOTNI ZAREJESTROWANI I STOPA BEZROBOCIA W 2011 R.

Stan w dniu 31 XII

REGISTERED UNEMPLOYED PERSONS AND UNEMPLOYMENT RATE IN 2011

As of 31 XII

WYSZCZEGÓLNIENIE SPECIFICATION	Bezrobotni zarejestrowani Registered unemployed persons							Stopa bezrobocia rejestrowanego w % Registered unemployment rate in %
	z liczby ogółem of grand total number							
	ogółem grand total	zamieszkali na wsi living in rural areas	dotychczas niepracujący previously not employed	absolwenci <sup>a</sup> school-leavers <sup>a</sup>		zwolnieni z przyczyn dotyczących zakładu pracy terminated for company reasons	posiadający prawo do zasiłku possessing benefit rights	
			razem total	w tym szkół wyższych <sup>b</sup> of which of tertiary education <sup>b</sup>				
<b>WOJEWÓDZTWO ..... VOIVODSHIP</b>	<b>246739</b>	<b>108992</b>	<b>53801</b>	<b>13503</b>	<b>3279</b>	<b>9782</b>	<b>39648</b>	<b>9,8</b>
<b>Podregion (Subregion) ciechanowsko-plocki .....</b>	<b>42833</b>	<b>23345</b>	<b>8893</b>	<b>2698</b>	<b>686</b>	<b>730</b>	<b>6784</b>	<b>16,9</b>
Powiaty: Powiats:								
ciechanowski .....	5785	2612	843	296	81	186	897	17,4
gostyński .....	3808	2293	796	240	42	187	488	20,5
mławski .....	3966	2235	742	269	80	23	650	13,3
plocki .....	7506	6827	1750	545	135	98	1402	20,6
płoński .....	5808	3713	1264	371	63	119	871	17,4
sierpecki .....	4353	2866	1136	305	64	39	742	23,2
żuromiński .....	3909	2799	1032	277	61	14	784	22,8
Miasto na prawach powiatu: City with powiat status:								
Plock .....	7698	x	1330	395	160	64	950	11,8
<b>Podregion (Subregion) ostrolęcko-siedlecki .....</b>	<b>46459</b>	<b>27211</b>	<b>13265</b>	<b>3642</b>	<b>771</b>	<b>886</b>	<b>6007</b>	<b>15,1</b>
Powiaty: Powiats:								
łosicki .....	1864	1390	877	139	55	20	170	11,8
makowski .....	4662	3239	1640	348	36	10	642	24,9
ostrolęcki .....	5790	5514	1702	432	63	19	611	18,2
ostrowski .....	4948	2944	1478	354	48	21	420	17,2
przasnyski .....	3398	2093	1187	279	60	205	399	16,1
pultuski .....	4435	2466	1186	324	42	2	842	21,4
siedlecki .....	3111	3025	869	376	145	156	403	10,6
sokolowski .....	2518	1343	648	264	66	24	347	10,6
węgrowski .....	3653	2459	902	346	33	135	416	14,3
wyszkowski .....	4350	2738	1307	344	40	9	636	14,9
Miasta na prawach powiatu: Cities with powiat status:								
Ostrolęka .....	3967	x	793	187	59	18	534	15,3
Siedlce .....	3763	x	676	249	124	267	587	10,1

<sup>a</sup> Za bezrobotnego absolwenta uważa się osobę w okresie do upływu 12 miesięcy od dnia ukończenia nauki potwierdzonej świadectwem, dyplomem lub innym dokumentem ukończenia szkoły (dotyczy absolwentów z wykształceniem zasadniczym zawodowym, średnim, policealnym lub wyższym), kursów zawodowych trwających co najmniej 24 miesiące lub nabycia uprawnień do wykonywania zawodu przez osoby niepełnosprawne. <sup>b</sup> Dotyczy osób, które nie ukończyły 27 lat.

<sup>a</sup> An unemployed school-leaver is a person who has, within the last 12 months graduated any school confirmed by a certificate, diploma or other document completion of education (concerns school-leavers with basic vocational, secondary, post-secondary or tertiary education), has completed a minimum of 24 months of vocational training courses or disabled persons acquired qualifications to work in a given occupation. <sup>b</sup> Concerns persons who have not reached their 27th birthday.

TABL. 4 (32). **BEZROBOTNI ZAREJESTROWANI I STOPA BEZROBOCIA W 2011 R. (dok.)**  
Stan w dniu 31 XII  
REGISTERED UNEMPLOYED PERSONS AND UNEMPLOYMENT RATE IN 2011 (cont.)  
As of 31 XII

WYSZCZEGÓLNIENIE SPECIFICATION	Bezrobotni zarejestrowani Registered unemployed persons							Stopa bezrobocia rejestrowanego w % Registered unemployment rate in %
	ogółem grand total	z liczby ogółem of grand total number					posiadający prawo do zasiłku possessing benefit rights	
		zamieszkali na wsi living in rural areas	dotychczas niepracujący previously not employed	absolwenci <sup>a</sup> school-leavers <sup>a</sup>		zwolnieni z przyczyn dotyczących zakładu pracy terminated for company reasons		
				razem total	w tym szkół wyższych <sup>b</sup> of which of tertiary education <sup>b</sup>			
<b>Podregion (Subregion)</b> <b>radomski</b> .....	<b>60088</b>	<b>31724</b>	<b>15385</b>	<b>2898</b>	<b>682</b>	<b>2768</b>	<b>9696</b>	<b>23,6</b>
Powiaty: Powiats:								
białobrzeski.....	2142	1520	558	177	29	44	238	15,4
koziernicki.....	4767	3454	1203	262	39	80	510	18,4
lipski.....	2580	2177	789	181	45	5	211	15,8
przysuski.....	5408	4747	1759	290	52	107	1022	26,6
radomski.....	16227	12989	4295	821	172	837	2844	29,6
sztybołowski.....	5846	4412	1216	273	44	230	1117	37,1
zwoleński.....	3098	2425	1061	181	37	79	242	20,3
Miasto na prawach powiatu: City with powiat status:								
Radom.....	20020	x	4504	713	264	1386	3512	21,7
<b>Podregion (Subregion)</b> <b>m.st. Warszawa</b> .....	<b>41613</b>	<b>x</b>	<b>5178</b>	<b>1343</b>	<b>604</b>	<b>2886</b>	<b>7338</b>	<b>3,7</b>
Miasto na prawach powiatu: City with powiat status:								
m.st. Warszawa.....	41613	x	5178	1343	604	2886	7338	3,7
<b>Podregion (Subregion)</b> <b>warszawski wschodni</b> .....	<b>30448</b>	<b>14472</b>	<b>6276</b>	<b>1738</b>	<b>308</b>	<b>1692</b>	<b>5228</b>	<b>11,7</b>
Powiaty: Powiats:								
garwoliński.....	5077	3508	1427	395	70	374	683	12,5
legionowski.....	3862	1702	814	175	44	252	734	12,9
miński.....	4479	2461	788	308	54	215	854	9,6
nowodworski.....	3713	1792	773	217	34	43	540	13,4
otwocki.....	3778	1373	650	215	35	270	710	8,6
wołomiński.....	9539	3636	1824	428	71	538	1707	13,4
<b>Podregion (Subregion)</b> <b>warszawski zachodni</b> .....	<b>25298</b>	<b>12240</b>	<b>4804</b>	<b>1184</b>	<b>228</b>	<b>820</b>	<b>4595</b>	<b>8,0</b>
Powiaty: Powiats:								
grodziski.....	2202	953	307	103	16	148	568	6,8
grójecki.....	3430	2015	982	235	25	11	522	8,1
piaseczyński.....	4968	2589	781	174	42	200	924	7,1
pruszkowski.....	4275	1486	634	146	44	70	849	7,0
sochaczewski.....	3684	1994	1059	207	31	13	596	10,9
warszawski zachodni.....	3113	1867	484	136	27	225	562	6,2
żyrardowski.....	3626	1336	557	183	43	153	574	13,7

<sup>a</sup> Za bezrobotnego absolwenta uważa się osobę w okresie do upływu 12 miesięcy od dnia ukończenia nauki potwierdzonej świadectwem, dyplomem lub innym dokumentem ukończenia szkoły (dotyczy absolwentów z wykształceniem zasadniczym zawodowym, średnim, policealnym lub wyższym), kursów zawodowych trwających co najmniej 24 miesiące lub nabycia uprawnień do wykonywania zawodu przez osoby niepełnosprawne. <sup>b</sup> Dotyczy osób, które nie ukończyły 27 lat.

Źródło: dane Ministerstwa Pracy i Polityki Społecznej.

<sup>a</sup> An unemployed school-leaver is a person who has, within the last 12 months graduated any school confirmed by a certificate, diploma or other document completion of education (concerns school-leavers with basic vocational, secondary, post-secondary or tertiary education), has completed a minimum of 24 months of vocational training courses or disabled persons acquired qualifications to work in a given occupation. <sup>b</sup> Concerns persons who have not reached their 27th birthday.

Source: data of the Ministry of Labour and Social Policy.

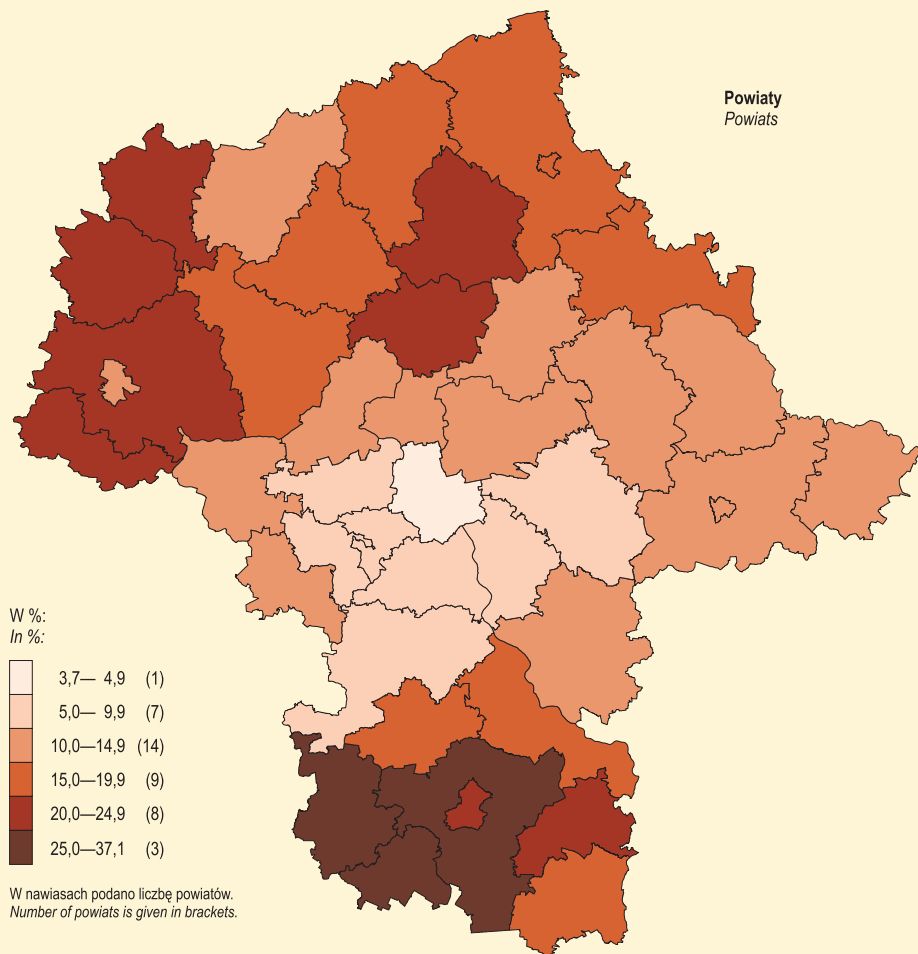
# STOPA BEZROBOCIA REJESTROWANEGO W 2011 R.

Stan w dniu 31 XII

REGISTERED UNEMPLOYMENT RATE IN 2011

As of 31 XII

Powiaty  
Powiats



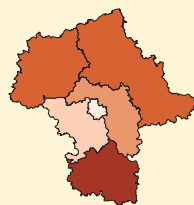
Polska  
Poland



Województwo  
Voivodship



Podregiony  
Subregions



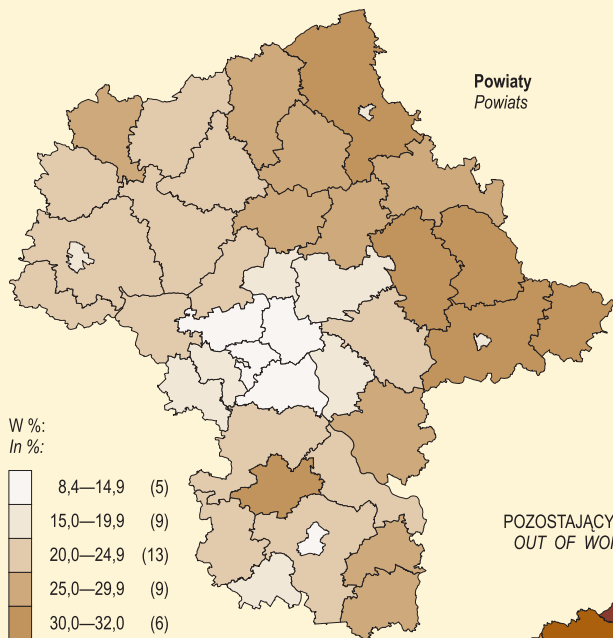
# WYBRANE KATEGORIE BEZROBOTNYCH ZAREJESTROWANYCH W % OGÓLEM W 2011 R.

Stan w dniu 31 XII


SELECTED CATEGORIES OF UNEMPLOYED PERSONS IN % OF TOTAL IN 2011

As of 31 XII

W WIEKU DO 25 LAT  
AGED UP TO 25 YEARS



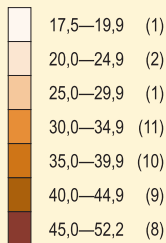
W %:  
In %:



POZOSTAJĄCY BEZ PRACY DŁUŻEJ NIŻ 1 ROK  
OUT OF WORK FOR LONGER THAN 1 YEAR



W %:  
In %:



W nawiasach podano liczbę powiatów.  
Number of powiats is given in brackets.

TABL. 5 (33). **BEZROBOTNI NOWO ZAREJESTROWANI I WYREJESTROWANI ORAZ OFERTY PRACY W 2011 R.**  
**NEWLY REGISTERED UNEMPLOYED PERSONS AND PERSONS REMOVED FROM UNEMPLOYMENT ROLLS**  
**AS WELL AS JOB OFFERS IN 2011**

WYSZCZEGÓLNIENIE SPECIFICATION	Bezrobotni nowo zarejestrowani <sup>a</sup> Newly registered unemployed persons <sup>a</sup>			Bezrobotni wyrejestrowani <sup>a</sup> Persons removed from unemployment rolls <sup>a</sup>			Oferty pracy Job offers	
	ogółem total	z liczby ogółem of total number		ogółem total	z liczby ogółem of total number		w ciągu roku during the year	stan w dniu 31 XII as of 31 XII
		kobiety women	po raz kolejny another time		kobiety women	z tytułu podjęcia pracy received jobs		
<b>WOJEWÓDZTWO</b> .....	<b>283070</b>	<b>134769</b>	<b>212162</b>	<b>274672</b>	<b>127644</b>	<b>117471</b>	<b>74117</b>	<b>2073</b>
<i>VOIVODSHIP</i>								
<b>Podregion (Subregion)</b> <b>ciechanowsko-płocki</b> .....	<b>51915</b>	<b>24655</b>	<b>42647</b>	<b>50037</b>	<b>22584</b>	<b>23262</b>	<b>14487</b>	<b>270</b>
<i>Powiaty: Powiats:</i>								
ciechanowski .....	6947	3399	5729	6498	3124	3407	1046	69
gostyński .....	4165	1873	3469	4243	1824	1987	966	2
mławski .....	5866	2856	4689	6113	2924	3059	1726	22
płocki .....	9862	4688	8085	9597	4145	4051	2732	118
płoński .....	6519	3204	5152	6263	2981	2917	1758	20
sierpecki .....	4332	2008	3511	3900	1687	2036	577	2
żuromiński .....	3616	1672	3004	3306	1479	1617	654	1
<i>Miasto na prawach powiatu:</i> <i>City with powiat status:</i>								
Płock .....	10608	4955	9008	10117	4420	4188	5028	36
<b>Podregion (Subregion)</b> <b>ostrolęcko-siedlecki</b> .....	<b>49728</b>	<b>23956</b>	<b>38488</b>	<b>47675</b>	<b>22506</b>	<b>20772</b>	<b>11626</b>	<b>350</b>
<i>Powiaty: Powiats:</i>								
łosicki .....	2015	873	1577	1840	728	775	420	4
makowski .....	4078	2048	3193	3236	1553	1280	356	—
ostrolęcki .....	5179	2540	3861	4885	2339	2253	518	1
ostrowski .....	4753	2435	3594	4579	2243	1892	1018	15
przasnyski .....	3555	1558	2781	3314	1463	1422	609	38
pułtuski .....	5056	2623	4113	4599	2444	1557	1372	2
siedlecki .....	3801	1760	2766	3833	1698	1855	737	41
sokolowski .....	2868	1215	2164	2710	1146	1459	872	23
węgrowski .....	3767	1737	2723	3991	1821	1763	750	17
wyszkowski .....	6363	3061	5178	6611	3185	2627	1518	59
<i>Miasta na prawach powiatu:</i> <i>Cities with powiat status:</i>								
Ostrolęka .....	3835	1977	3015	3777	1863	1870	1036	19
Siedlce .....	4458	2129	3523	4300	2023	2019	2420	131

<sup>a</sup> W ciągu roku.  
<sup>a</sup> During the year.

TABL. 5 (33). **BEZROBOTNI NOWO ZAREJESTROWANI I WYREJESTROWANI ORAZ OFERTY PRACY W 2011 R. (dok.)**  
**NEWLY REGISTERED UNEMPLOYED PERSONS AND PERSONS REMOVED FROM UNEMPLOYMENT ROLLS**  
**AS WELL AS JOB OFFERS IN 2011 (cont.)**

WYSZCZEGÓLNIENIE SPECIFICATION	Bezrobotni nowo zarejestrowani <sup>a</sup> Newly registered unemployed persons <sup>a</sup>			Bezrobotni wyrejestrowani <sup>a</sup> Persons removed from unemployment rolls <sup>a</sup>			Oferty pracy Job offers	
	ogółem total	z liczby ogółem of total number		ogółem total	z liczby ogółem of total number		w ciągu roku during the year	stan w dniu 31 XII as of 31 XII
		kobiety women	po raz kolejny another time		kobiety women	z tytułu podjęcia pracy received jobs		
<b>Podregion (Subregion)</b> <b>radomski</b> .....	<b>53505</b>	<b>24248</b>	<b>45272</b>	<b>54894</b>	<b>24461</b>	<b>23768</b>	<b>8939</b>	<b>172</b>
Powiaty: <i>Powiats:</i>								
bialobrzeski.....	2140	970	1696	1996	879	967	416	—
kozienicki.....	4452	2145	3668	4260	1964	1929	715	8
lipski.....	2778	1157	2310	2769	1129	1086	589	18
przysuski.....	4401	2134	3689	4332	1982	2244	868	—
radomski.....	13480	5973	11367	14111	6185	6538	1470	52
sztydlowiecki.....	5067	2405	4424	4742	2284	2030	604	—
zwoleński.....	2904	1243	2370	2979	1284	1113	540	—
Miasto na prawach powiatu: <i>City with powiat status:</i>								
Radom.....	18283	8221	15748	19705	8754	7861	3737	94
<b>Podregion (Subregion)</b> <b>m.st. Warszawa</b> .....	<b>53657</b>	<b>26265</b>	<b>33860</b>	<b>50684</b>	<b>24484</b>	<b>19538</b>	<b>20100</b>	<b>993</b>
Miasto na prawach powiatu: <i>City with powiat status:</i>								
m.st. Warszawa.....	53657	26265	33860	50684	24484	19538	20100	993
<b>Podregion (Subregion)</b> <b>warszawski wschodni</b> .....	<b>40395</b>	<b>18766</b>	<b>28626</b>	<b>38583</b>	<b>17640</b>	<b>15309</b>	<b>7269</b>	<b>113</b>
Powiaty: <i>Powiats:</i>								
garwoliński.....	5608	2473	4118	5494	2532	2417	1180	28
legionowski.....	5785	2751	3874	5186	2504	2078	707	12
miński.....	6532	3197	4505	6230	2897	2484	1976	35
nowodworski.....	4349	2014	3162	4103	1871	1773	647	2
otwocki.....	5545	2517	3930	5372	2379	2150	2011	28
wolomiński.....	12576	5814	9037	12198	5457	4407	748	8
<b>Podregion (Subregion)</b> <b>warszawski zachodni</b> .....	<b>33870</b>	<b>16879</b>	<b>23269</b>	<b>32799</b>	<b>15969</b>	<b>14822</b>	<b>11696</b>	<b>175</b>
Powiaty: <i>Powiats:</i>								
grodziski.....	3860	1929	2544	3692	1826	1648	715	27
grójecki.....	4070	2100	2994	3971	2015	1711	1933	18
piaseczyński.....	6088	3000	3785	6167	2970	2627	3268	38
pruszkowski.....	5912	2874	3797	5762	2760	2510	1571	8
sochaczewski.....	5297	2674	4119	4988	2454	2204	1336	9
warszawski zachodni.....	3753	1839	2317	3372	1623	1428	445	—
żyrardowski.....	4890	2463	3713	4847	2321	2694	2428	75

<sup>a</sup> W ciągu roku.

Źródło: dane Ministerstwa Pracy i Polityki Społecznej.

<sup>a</sup> During the year.

Source: data of the Ministry of Labour and Social Policy.



TABL. 6 (34). BEZROBOTNI ZAREJESTROWANI WEDŁUG PŁCI W 2011 R.

Stan w dniu 31 XII

REGISTERED UNEMPLOYED PERSONS BY SEX IN 2011

As of 31 XII

WYSZCZEGÓLNIENIE SPECIFICATION	Ogółem Total	Mężczyźni Men	Kobiety Women	WYSZCZEGÓLNIENIE SPECIFICATION	Ogółem Total	Mężczyźni Men	Kobiety Women
<b>WOJEWÓDZTWO.....</b>	<b>246739</b>	<b>124535</b>	<b>122204</b>	<b>PODREGION (SUBREGION)</b>			
<i>VOIVODSHIP</i>				<b>CIECHANOWSKO-PŁOCKI</b>			
<b>PODREGION (SUBREGION)</b>				<b>(dok.) (cont.)</b>			
<b>CIECHANOWSKO-PŁOCKI..</b>	<b>42833</b>	<b>20382</b>	<b>22451</b>	<b>Powiat płoński.....</b>	<b>5808</b>	<b>2841</b>	<b>2967</b>
<b>Powiat ciechanowski.....</b>	<b>5785</b>	<b>2972</b>	<b>2813</b>	Gminy miejskie: <i>Urban gminas:</i>			
Gmina miejska: <i>Urban gmina:</i>				Płońsk.....	1577	772	805
Ciechanów.....	2974	1516	1458	Raciąż.....	522	245	277
Gmina miejsko-wiejska:				Gminy wiejskie: <i>Rural gminas:</i>			
<i>Urban-rural gmina:</i>				Baboszewo.....	530	269	261
Głinojeck.....	536	241	295	Czerwińsk nad Wisłą.....	361	175	186
Gminy wiejskie: <i>Rural gminas:</i>				Dzierżąźnia.....	229	117	112
Ciechanów.....	370	196	174	Joniec.....	112	57	55
Golymin-Osrodek.....	296	169	127	Naruszewo.....	366	194	172
Grudusk.....	220	128	92	Nowe Miasto.....	297	157	140
Ojrzeń.....	295	152	143	Płońsk.....	538	247	291
Opinogóra Górna.....	407	212	195	Raciąż.....	616	302	314
Regimin.....	328	187	141	Sochocin.....	412	190	222
Sońsk.....	359	171	188	Zaluski.....	248	116	132
<b>Powiat gostyński.....</b>	<b>3808</b>	<b>1854</b>	<b>1954</b>	<b>Powiat sierpecki.....</b>	<b>4353</b>	<b>2033</b>	<b>2320</b>
Gmina miejska: <i>Urban gmina:</i>				Gmina miejska: <i>Urban gmina:</i>			
Gostynin.....	1519	729	790	Sierpc.....	1487	696	791
Gminy wiejskie: <i>Rural gminas:</i>				Gminy wiejskie: <i>Rural gminas:</i>			
Gostynin.....	1197	552	645	Gozdowo.....	460	204	256
Pacyna.....	245	128	117	Mochowo.....	530	241	289
Sanniki.....	400	209	191	Rościszewo.....	364	170	194
Szczawin Kościelny.....	447	236	211	Sierpc.....	663	331	332
<b>Powiat mławski.....</b>	<b>3966</b>	<b>1971</b>	<b>1995</b>	Szczutowo.....	381	159	222
Gmina miejska: <i>Urban gmina:</i>				Zawidz.....	468	232	236
Mława.....	1733	885	848	<b>Powiat żuromiński.....</b>	<b>3909</b>	<b>1950</b>	<b>1959</b>
Gminy wiejskie: <i>Rural gminas:</i>				Gminy miejsko-wiejskie:			
Dzierzgowo.....	182	94	88	<i>Urban-rural gminas:</i>			
Lipowiec Kościelny.....	255	121	134	Bieżeń.....	460	226	234
Radzanów.....	178	73	105	Żuromin.....	1450	728	722
Strzegowo.....	410	201	209	Gminy wiejskie: <i>Rural gminas:</i>			
Stupsk.....	250	128	122	Kuczbork-Osada.....	492	231	261
Szreńsk.....	248	126	122	Lubowidz.....	773	371	402
Szydłowo.....	240	128	112	Lutocin.....	379	201	178
Wieczfnia Kościelna.....	208	84	124	Siemiątkowo.....	355	193	162
Wiśniewo.....	262	131	131	<b>Miasto na prawach powiatu</b>			
<b>Powiat płocki.....</b>	<b>7506</b>	<b>3366</b>	<b>4140</b>	<i>(City with powiat status)</i>			
Gminy miejsko-wiejskie:				<b>Płock.....</b>	<b>7698</b>	<b>3395</b>	<b>4303</b>
<i>Urban-rural gminas:</i>				<b>PODREGION (SUBREGION)</b>			
Drobin.....	567	259	308	<b>OSTROŁĘCKO-SIEDLECKI</b>	<b>46459</b>	<b>22891</b>	<b>23568</b>
Gąbin.....	790	364	426	<b>Powiat łosicki.....</b>	<b>1864</b>	<b>919</b>	<b>945</b>
Wyszogród.....	284	119	165	Gmina miejsko-wiejska:			
Gminy wiejskie: <i>Rural gminas:</i>				<i>Urban-rural gmina:</i>			
Bielsk.....	680	299	381	Łosice.....	716	355	361
Bodzanów.....	614	270	344	Gminy wiejskie: <i>Rural gminas:</i>			
Brudzeń Duży.....	553	248	305	Huszwel.....	142	78	64
Bulkowo.....	348	144	204	Olzanka.....	110	47	63
Łąck.....	505	242	263	Platerów.....	330	172	158
Mała Wieś.....	411	216	195	Sarnaki.....	297	149	148
Nowy Duninów.....	405	185	220	Stara Kornica.....	269	118	151
Radzanowo.....	549	229	320	<b>Powiat makowski.....</b>	<b>4662</b>	<b>2403</b>	<b>2259</b>
Stubice.....	272	128	144	Gmina miejska: <i>Urban gmina:</i>			
Stupno.....	331	150	181	Maków Mazowiecki.....	1109	566	543
Stara Biała.....	670	275	395	Gmina miejsko-wiejska:			
Staroźreby.....	527	238	289	<i>Urban-rural gmina:</i>			
				Różan.....	474	232	242

TABL. 6 (34). **BEZROBOTNI ZAREJESTROWANI WEDŁUG PŁCI W 2011 R. (cd.)**  
Stan w dniu 31 XII  
REGISTERED UNEMPLOYED PERSONS BY SEX IN 2011 (cont.)  
As of 31 XII

WYSZCZEGÓLNIENIE SPECIFICATION	Ogółem Total	Mężczyźni Men	Kobiety Women	WYSZCZEGÓLNIENIE SPECIFICATION	Ogółem Total	Mężczyźni Men	Kobiety Women
<b>PODREGION (SUBREGION) OSTROŁĘCKO-SIEDLECKI (cd.) (cont.)</b>				<b>PODREGION (SUBREGION) OSTROŁĘCKO-SIEDLECKI (cd.) (cont.)</b>			
<b>Powiat makowski (dok.) (cont.)</b>				<b>Powiat przasnyski (dok.) (cont.)</b>			
Gminy wiejskie: <i>Rural gminas:</i>				Gminy wiejskie: <i>Rural gminas:</i>			
Czerwonka.....	275	143	132	Czernice Borowe.....	234	116	118
Karniewo.....	452	228	224	Jednorzec.....	532	227	305
Krasnosielc.....	711	376	335	Krasne.....	194	89	105
Młynarze.....	143	74	69	Krzynowłoga Mała.....	207	121	86
Pioniawy-Bramura.....	596	297	299	Przasnysz.....	485	228	257
Rzewnie.....	231	119	112	<b>Powiat pułtuski.....</b>	<b>4435</b>	<b>2327</b>	<b>2108</b>
Sypniewo.....	291	160	131	Gmina miejsko-wiejska:			
Szelków.....	380	208	172	<i>Urban-rural gmina:</i>			
<b>Powiat ostrołęcki.....</b>	<b>5790</b>	<b>2744</b>	<b>3046</b>	Pułtusk.....	2315	1245	1070
Gmina miejsko-wiejska:				Gminy wiejskie: <i>Rural gminas:</i>			
<i>Urban-rural gmina:</i>				Gzy.....	262	133	129
Myszyniec.....	725	344	381	Obryte.....	330	168	162
Gminy wiejskie: <i>Rural gminas:</i>				Pokrzywnica.....	428	232	196
Baranowo.....	411	200	211	Świercze.....	371	184	187
Czarnia.....	123	60	63	Winnica.....	324	156	168
Czerwin.....	250	115	135	Zatory.....	405	209	196
Goworowo.....	502	262	240	<b>Powiat siedlecki.....</b>	<b>3111</b>	<b>1505</b>	<b>1606</b>
Kadzidło.....	800	408	392	Gmina miejsko-wiejska:			
Lelis.....	760	337	423	<i>Urban-rural gmina:</i>			
Łyse.....	431	188	243	Mordy.....	231	105	126
Olszewo-Borki.....	804	379	425	Gminy wiejskie: <i>Rural gminas:</i>			
Rzekuń.....	686	328	358	Domanice.....	140	73	67
Troszyn.....	298	123	175	Korczew.....	132	67	65
<b>Powiat ostrowski.....</b>	<b>4948</b>	<b>2295</b>	<b>2653</b>	Kotuń.....	270	122	148
Gmina miejska: <i>Urban gmina:</i>				Mokobody.....	195	97	98
Ostrów Mazowiecka.....	1849	827	1022	Paprotnia.....	77	27	50
Gmina miejsko-wiejska:				Przesmyki.....	120	59	61
<i>Urban-rural gmina:</i>				Siedlce.....	706	345	361
Brok.....	214	110	104	Skórzec.....	308	128	180
Gminy wiejskie: <i>Rural gminas:</i>				Suchożebry.....	199	108	91
Andrzejewo.....	154	72	82	Wiśniew.....	233	121	112
Boguty-Pianki.....	79	46	33	Wodynie.....	190	102	88
Malkinia Górna.....	766	340	426	Zbuczyn.....	310	151	159
Nur.....	103	57	46	<b>Powiat sokołowski.....</b>	<b>2518</b>	<b>1283</b>	<b>1235</b>
Ostrów Mazowiecka.....	967	456	511	Gmina miejska: <i>Urban gmina:</i>			
Stary Lubotyń.....	246	120	126	Sokolów Podlaski.....	1100	559	541
Szulborze Wielkie.....	74	35	39	Gmina miejsko-wiejska:			
Wąsowo.....	298	132	166	<i>Urban-rural gmina:</i>			
Zaręby Kościelne.....	198	100	98	Kosów Lacki.....	230	121	109
<b>Powiat przasnyski.....</b>	<b>3398</b>	<b>1612</b>	<b>1786</b>	Gminy wiejskie: <i>Rural gminas:</i>			
Gmina miejska: <i>Urban gmina:</i>				Bielany.....	126	65	61
Przasnysz.....	1118	510	608	Ceranów.....	95	50	45
Gmina miejsko-wiejska:				Jabłonna Lacka.....	184	93	91
<i>Urban-rural gmina:</i>				Repki.....	198	103	95
Chorzele.....	628	321	307	Sabnie.....	170	80	90
				Sokolów Podlaski.....	267	142	125
				Sterdyń.....	148	70	78

TABL. 6 (34). BEZROBOTNI ZAREJESTROWANI WEDŁUG PŁCI W 2011 R. (cd.)

Stan w dniu 31 XII

REGISTERED UNEMPLOYED PERSONS BY SEX IN 2011 (cont.)

As of 31 XII

WYSZCZEGÓLNIENIE SPECIFICATION	Ogółem Total	Mężczyźni Men	Kobiety Women	WYSZCZEGÓLNIENIE SPECIFICATION	Ogółem Total	Mężczyźni Men	Kobiety Women
<b>PODREGION (SUBREGION) OSTROŁĘCKO-SIEDLECKI (dok.) (cont.)</b>				<b>PODREGION (SUBREGION) RADOMSKI (cd.) (cont.)</b>			
<b>Powiat węgrowski .....</b>	<b>3653</b>	<b>1918</b>	<b>1735</b>	<b>Powiat lipski .....</b>	<b>2580</b>	<b>1339</b>	<b>1241</b>
Gmina miejska: <i>Urban gmina:</i> Węgrów .....	843	436	407	Gmina miejsko-wiejska: <i>Urban-rural gmina:</i> Lipsko .....	850	425	425
Gmina miejsko-wiejska: <i>Urban-rural gmina:</i> Łochów .....	963	522	441	Gminy wiejskie: <i>Rural gminas:</i> Chotcza .....	230	133	97
Gminy wiejskie: <i>Rural gminas:</i> Grębków .....	175	83	92	Ciepielów .....	428	238	190
Korytnica .....	301	153	148	Rzecznów .....	276	140	136
Liw .....	494	243	251	Sienno .....	423	223	200
Miedzna .....	170	93	77	Solec nad Wisłą .....	373	180	193
Sadowne .....	316	168	148	<b>Powiat przysuski .....</b>	<b>5408</b>	<b>2820</b>	<b>2588</b>
Stoczek .....	270	153	117	Gmina miejsko-wiejska: <i>Urban-rural gmina:</i> Przysucha .....	1351	684	667
Wierzbo .....	121	67	54	Gminy wiejskie: <i>Rural gminas:</i> Borkowice .....	753	394	359
<b>Powiat wyszkowski .....</b>	<b>4350</b>	<b>2346</b>	<b>2004</b>	Gielniów .....	757	401	356
Gmina miejsko-wiejska: <i>Urban-rural gmina:</i> Wyszków .....	2429	1302	1127	Klów .....	299	168	131
Gminy wiejskie: <i>Rural gminas:</i> Brańszczyk .....	514	269	245	Odrzywół .....	429	222	207
Długosiodło .....	494	276	218	Potworów .....	408	218	190
Rząśnik .....	379	196	183	Rusinów .....	587	306	281
Somianka .....	239	128	111	Wieniawa .....	824	427	397
Zabrodzie .....	295	175	120	<b>Powiat radomski .....</b>	<b>16227</b>	<b>8435</b>	<b>7792</b>
<b>Miasta na prawach powiatu: Cities with powiat status:</b>				Gmina miejska: <i>Urban gmina:</i> Pionki .....	2067	1004	1063
<b>Ostrołęka .....</b>	<b>3967</b>	<b>1729</b>	<b>2238</b>	Gminy miejsko-wiejskie: <i>Urban-rural gminas:</i> Iłża .....	1836	943	893
<b>Siedlce .....</b>	<b>3763</b>	<b>1810</b>	<b>1953</b>	Skaryszew .....	1680	863	817
<b>PODREGION (SUBREGION) RADOMSKI .....</b>	<b>60088</b>	<b>30836</b>	<b>29252</b>	Gminy wiejskie: <i>Rural gminas:</i> Gózd .....	1079	552	527
<b>Powiat białobrzegi .....</b>	<b>2142</b>	<b>1112</b>	<b>1030</b>	Jastrzębia .....	600	315	285
Gminy miejsko-wiejskie: <i>Urban-rural gminas:</i> Białobrzegi .....	758	399	359	Jedlińsk .....	1121	605	516
Wyśmierzyce .....	218	111	107	Jedlnia-Letnisko .....	1031	557	474
Gminy wiejskie: <i>Rural gminas:</i> Promna .....	259	122	137	Kowala .....	1045	535	510
Radzanów .....	236	128	108	Pionki .....	1397	691	706
Stara Błotnica .....	311	163	148	Przytyk .....	895	540	355
Stromiec .....	360	189	171	Wierzbica .....	1415	774	641
<b>Powiat kozienicki .....</b>	<b>4767</b>	<b>2360</b>	<b>2407</b>	Wolanów .....	886	444	442
Gmina miejsko-wiejska: <i>Urban-rural gmina:</i> Kozienice .....	2365	1063	1302	Zakrzew .....	1175	612	563
Gminy wiejskie: <i>Rural gminas:</i> Garbatka-Letnisko .....	524	257	267	<b>Powiat szydłowiecki .....</b>	<b>5846</b>	<b>2957</b>	<b>2889</b>
Głowaczów .....	658	372	286	Gmina miejsko-wiejska: <i>Urban-rural gmina:</i> Szydłowiec .....	2555	1298	1257
Gniewoszów .....	289	157	132	Gminy wiejskie: <i>Rural gminas:</i> Chlewiska .....	1056	523	533
Grabów nad Pilicą .....	231	136	95	Jastrząb .....	785	375	410
Magnuszew .....	423	242	181	Mirów .....	611	326	285
Sieciechów .....	277	133	144	Orońsko .....	839	435	404

TABL. 6 (34). BEZROBOTNI ZAREJESTROWANI WEDŁUG PŁCI W 2011 R. (cd.)

Stan w dniu 31 XII

REGISTERED UNEMPLOYED PERSONS BY SEX IN 2011 (cont.)

As of 31 XII

WYSZCZEGÓLNIENIE SPECIFICATION	Ogółem Total	Mężczyźni Men	Kobiety Women	WYSZCZEGÓLNIENIE SPECIFICATION	Ogółem Total	Mężczyźni Men	Kobiety Women
<b>PODREGION (SUBREGION) RADOMSKI (dok.) (cont.)</b>				<b>PODREGION (SUBREGION) WARSZAWSKI WSCHODNI (cd.) (cont.)</b>			
<b>Powiat zwoleński.....</b>	<b>3098</b>	<b>1655</b>	<b>1443</b>	<b>Powiat miński.....</b>	<b>4479</b>	<b>2227</b>	<b>2252</b>
Gmina miejsko-wiejska: <i>Urban-rural gmina:</i>				Gminy miejskie: <i>Urban gminas:</i>			
Zwoleń.....	1295	679	616	Mińsk Mazowiecki.....	1361	656	705
Gminy wiejskie: <i>Rural gminas:</i>				Sulejówek.....	434	224	210
Kazanów.....	409	229	180	Gminy miejsko-wiejskie: <i>Urban-rural gminas:</i>			
Policzna.....	503	258	245	Halinów.....	402	211	191
Przyłęk.....	428	233	195	Kałużyn.....	224	120	104
Tozów.....	463	256	207	Gminy wiejskie: <i>Rural gminas:</i>			
<b>Miasto na prawach powiatu (City with powiat status)</b>				Ceglów.....	173	89	84
<b>Radom.....</b>	<b>20020</b>	<b>10158</b>	<b>9862</b>	Dębe Wielkie.....	271	131	140
<b>PODREGION (SUBREGION) M.ST. WARSZAWA.....</b>	<b>41613</b>	<b>21381</b>	<b>20232</b>	Dobre.....	144	63	81
<b>Miasto na prawach powiatu (City with powiat status)</b>				Jakubów.....	139	69	70
<b>m.st. Warszawa.....</b>	<b>41613</b>	<b>21381</b>	<b>20232</b>	Latowicz.....	133	62	71
<b>PODREGION (SUBREGION) WARSZAWSKI WSCHODNI</b>	<b>30448</b>	<b>16312</b>	<b>14136</b>	Mińsk Mazowiecki.....	551	261	290
<b>Powiat garwoliński.....</b>	<b>5077</b>	<b>3016</b>	<b>2061</b>	Mrozy.....	239	128	111
Gminy miejskie: <i>Urban gminas:</i>				Siennica.....	218	120	98
Garwolin.....	897	505	392	Stanisławów.....	190	93	97
Łaskarzew.....	343	213	130	<b>Powiat nowodworski.....</b>	<b>3713</b>	<b>1913</b>	<b>1800</b>
Gminy miejsko-wiejskie: <i>Urban-rural gminas:</i>				Gmina miejska: <i>Urban gmina:</i>			
Pilawa.....	507	320	187	Nowy Dwór Mazowiecki.....	1243	597	646
Żelechów.....	425	226	199	Gminy miejsko-wiejskie: <i>Urban-rural gminas:</i>			
Gminy wiejskie: <i>Rural gminas:</i>				Nasielsk.....	1205	646	559
Borowie.....	188	119	69	Zakroczym.....	368	208	160
Garwolin.....	592	343	249	Gminy wiejskie: <i>Rural gminas:</i>			
Górzno.....	299	182	117	Czosnów.....	305	159	146
Łaskarzew.....	232	141	91	Leoncin.....	185	99	86
Maciejowice.....	330	198	132	Pomiechówek.....	407	204	203
Miastków Kościelny.....	187	111	76	<b>Powiat otwocki.....</b>	<b>3778</b>	<b>1996</b>	<b>1782</b>
Parysów.....	193	118	75	Gminy miejskie: <i>Urban gminas:</i>			
Sobolew.....	389	222	167	Józefów.....	512	260	252
Trojanów.....	259	166	93	Otwock.....	1564	877	687
Wilga.....	236	152	84	Gmina miejsko-wiejska: <i>Urban-rural gmina:</i>			
<b>Powiat legionowski.....</b>	<b>3862</b>	<b>2024</b>	<b>1838</b>	Karczew.....	509	264	245
Gmina miejska: <i>Urban gmina:</i>				Gminy wiejskie: <i>Rural gminas:</i>			
Legionowo.....	1976	1045	931	Celestynów.....	401	196	205
Gmina miejsko-wiejska: <i>Urban-rural gmina:</i>				Kolbiel.....	235	106	129
Serock.....	543	273	270	Osieck.....	105	59	46
Gminy wiejskie: <i>Rural gminas:</i>				Sobienie-Jeziory.....	148	66	82
Jablonna.....	478	263	215	Wiązowna.....	304	168	136
Nieporęt.....	415	204	211	<b>Powiat wołomiński.....</b>	<b>9539</b>	<b>5136</b>	<b>4403</b>
Wieliszew.....	450	239	211	Gminy miejskie: <i>Urban gminas:</i>			
				Kobyłka.....	862	473	389
				Marki.....	1014	531	483
				Ząbki.....	801	400	401
				Zielonka.....	559	288	271

TABL. 6 (34). BEZROBOTNI ZAREJESTROWANI WEDŁUG PŁCI W 2011 R. (dok.)

Stan w dniu 31 XII

REGISTERED UNEMPLOYED PERSONS BY SEX IN 2011 (cont.)

As of 31 XII

WYSZCZEGÓLNIENIE SPECIFICATION	Ogółem Total	Mężczyźni Men	Kobiety Women	WYSZCZEGÓLNIENIE SPECIFICATION	Ogółem Total	Mężczyźni Men	Kobiety Women
<b>PODREGION (SUBREGION)</b>				<b>PODREGION (SUBREGION)</b>			
<b>WARSZAWSKI WSCHODNI (dok.) (cont.)</b>				<b>WARSZAWSKI ZACHODNI (dok.) (cont.)</b>			
<b>Powiat wołomiński (dok.) (cont.)</b>				<b>Powiat pruszkowski .....</b>	<b>4275</b>	<b>2163</b>	<b>2112</b>
Gminy miejsko-wiejskie:				Gminy miejskie: <i>Urban gminas:</i>			
<i>Urban-rural gminas:</i>				Piastów .....	604	313	291
Radzymin .....	1052	565	487	Pruszków .....	1920	952	968
Tłuszcz .....	1102	609	493	Gmina miejsko-wiejska:			
Wołomin .....	2427	1295	1132	<i>Urban-rural gmina:</i>			
Gminy wiejskie: <i>Rural gminas:</i>				Brwinów .....	652	336	316
Dąbrówka .....	302	153	149	Gminy wiejskie: <i>Rural gminas:</i>			
Jadów .....	489	270	219	Michałowice .....	356	187	169
Klembów .....	464	279	185	Nadarzyn .....	252	122	130
Poświętne .....	294	174	120	Raszyn .....	491	253	238
Strachówka .....	173	99	74	<b>Powiat sochaczewski .....</b>	<b>3684</b>	<b>1848</b>	<b>1836</b>
<b>PODREGION (SUBREGION)</b>				Gmina miejska: <i>Urban gmina:</i>			
<b>WARSZAWSKI ZACHODNI .....</b>	<b>25298</b>	<b>12733</b>	<b>12565</b>	Sochaczew .....	1688	846	842
<b>Powiat grodziski .....</b>	<b>2202</b>	<b>1070</b>	<b>1132</b>	Gminy wiejskie: <i>Rural gminas:</i>			
Gminy miejskie: <i>Urban gminas:</i>				Brochów .....	267	138	129
Milanówek .....	405	195	210	Ilów .....	275	117	158
Podkowa Leśna .....	66	30	36	Młodzieszyn .....	262	136	126
Gmina miejsko-wiejska:				Nowa Sucha .....	231	116	115
<i>Urban-rural gmina:</i>				Rybno .....	147	60	87
Grodzisk Mazowiecki .....	1096	551	545	Sochaczew .....	392	215	177
Gminy wiejskie: <i>Rural gminas:</i>				Teresin .....	422	220	202
Baranów .....	116	60	56	<b>Powiat warszawski</b>			
Jaktorów .....	333	145	188	<b>zachodni .....</b>	<b>3113</b>	<b>1620</b>	<b>1493</b>
Żabia Wola .....	186	89	97	Gminy miejsko-wiejskie:			
<b>Powiat grójcecki .....</b>	<b>3430</b>	<b>1664</b>	<b>1766</b>	<i>Urban-rural gminas:</i>			
Gminy miejsko-wiejskie:				Blonie .....	628	306	322
<i>Urban-rural gminas:</i>				Łomianki .....	744	402	342
Grójec .....	969	447	522	Ożarów Mazowiecki .....	588	294	294
Mogielnica .....	342	162	180	Gminy wiejskie: <i>Rural gminas:</i>			
Nowe Miasto nad Pilicą .....	306	175	131	Izabelin .....	295	173	122
Warka .....	669	320	349	Kampinos .....	127	64	63
Gminy wiejskie: <i>Rural gminas:</i>				Leszno .....	310	143	167
Belsk Duży .....	183	81	102	Stare Babice .....	421	238	183
Błędów .....	238	108	130	<b>Powiat żyrardowski .....</b>	<b>3626</b>	<b>1839</b>	<b>1787</b>
Chynów .....	307	171	136	Gmina miejska: <i>Urban gmina:</i>			
Goszczyn .....	77	38	39	Żyrardów .....	2069	1042	1027
Jasieniec .....	199	88	111	Gmina miejsko-wiejska:			
Pniewy .....	140	74	66	<i>Urban-rural gmina:</i>			
<b>Powiat piaseczyński .....</b>	<b>4968</b>	<b>2529</b>	<b>2439</b>	Mszczonów .....	395	188	207
Gminy miejsko-wiejskie:				Gminy wiejskie: <i>Rural gminas:</i>			
<i>Urban-rural gminas:</i>				Puszcza Mariańska .....	395	196	199
Góra Kalwaria .....	980	522	458	Radziejowice .....	268	137	131
Konstancin-Jeziorna .....	812	411	401	Wisłitki .....	499	276	223
Piaseczno .....	1939	959	980				
Tarczyn .....	383	206	177				
Gminy wiejskie: <i>Rural gminas:</i>							
Lesznowola .....	507	251	256				
Prażmów .....	347	180	167				

Źródło: dane Ministerstwa Pracy i Polityki Społecznej.  
Source: data of the Ministry of Labour and Social Policy.

TABL. 7 (35). BEZROBOTNI ZAREJESTROWANI WEDŁUG WIEKU I POZIOMU WYKSZTAŁCENIA W 2011 R.

Stan w dniu 31 XII

REGISTERED UNEMPLOYED PERSONS BY AGE AND EDUCATIONAL LEVEL IN 2011

As of 31 XII

WYSZCZEGÓLNIENIE <i>SPECIFICATION</i>	Ogółem <i>Total</i>	W wieku <i>By age</i>					Z liczby ogółem — z wykształceniem <i>Of total number — with education</i>					
		24 lata i mniej <i>and less</i>	25—34	35—44	45—54	55 lat i więcej <i>and more</i>	wyższym <i>tertiary</i>	policealnym i średnim zawodowym <i>post-secondary and secondary vocational</i>	średnim ogólnokształcącym <i>general secondary</i>	zasadniczym zawodowym <i>basic vocational</i>	gimnazjalnym, podstawowym i niepełnym podstawowym <i>lower secondary, primary and incomplete primary</i>	
<b>WOJEWÓDZTWO</b> ..... <i>VOIVODSHIP</i>	<b>246739</b>	<b>47248</b>	<b>71132</b>	<b>47479</b>	<b>48589</b>	<b>32291</b>	<b>31753</b>	<b>54732</b>	<b>28342</b>	<b>63969</b>	<b>67943</b>	
<b>Podregion (Subregion)</b> <b>ciechanowско-płocki</b> .....	<b>42833</b>	<b>9453</b>	<b>12199</b>	<b>8458</b>	<b>8283</b>	<b>4440</b>	<b>4294</b>	<b>8852</b>	<b>4828</b>	<b>11808</b>	<b>13051</b>	
Powiaty: <i>Powiats:</i>												
ciechanowski .....	5785	1159	1573	1022	1321	710	567	1099	631	1869	1619	
gostyniński .....	3808	854	1010	741	787	416	345	701	511	908	1343	
mławski .....	3966	885	1089	714	802	476	391	865	486	1146	1078	
płocki .....	7506	1851	2203	1574	1231	647	718	1517	604	2019	2648	
płoński .....	5808	1356	1650	1117	1075	610	433	941	891	1642	1901	
sierpecki .....	4353	1071	1318	835	785	344	394	1134	373	1194	1258	
żuromiński.....	3909	999	1093	757	745	315	314	815	511	1187	1082	
Miasto na prawach powiatu: <i>City with powiat status:</i>												
Płock.....	7698	1278	2263	1698	1537	922	1132	1780	821	1843	2122	
<b>Podregion (Subregion)</b> <b>ostrolęcko-siedlecki</b> .....	<b>46459</b>	<b>12515</b>	<b>14049</b>	<b>7755</b>	<b>7672</b>	<b>4468</b>	<b>5143</b>	<b>10764</b>	<b>6301</b>	<b>12681</b>	<b>11570</b>	
Powiaty: <i>Powiats:</i>												
łosicki.....	1864	579	612	260	274	139	288	438	224	445	469	
makowski .....	4662	1277	1388	788	762	447	303	943	883	1436	1097	
ostrolęcki .....	5790	1736	1735	1021	889	409	570	1638	608	1568	1406	
ostrowski .....	4948	1332	1448	878	798	492	465	1256	612	1346	1269	
przasnyski.....	3398	949	995	589	564	301	319	686	407	889	1097	
pultuski .....	4435	1261	1329	735	697	413	349	920	694	1250	1222	
siedlecki.....	3111	997	1018	431	453	212	480	610	430	916	675	
sokolowski .....	2518	774	761	370	342	271	339	574	387	620	598	
węgrowski .....	3653	1127	991	542	585	408	285	687	706	1085	890	
wyszkowski .....	4350	1202	1192	775	744	437	339	988	462	1289	1272	
Miasta na prawach powiatu: <i>Cities with powiat status:</i>												
Ostrolęka .....	3967	683	1222	729	836	497	614	1149	438	996	770	
Siedlce.....	3763	598	1358	637	728	442	792	875	450	841	805	

TABL. 7 (35). BEZROBOTNI ZAREJESTROWANI WEDŁUG WIEKU I POZIOMU WYKSZTAŁCENIA W 2011 R. (dok.)

Stan w dniu 31 XII

REGISTERED UNEMPLOYED PERSONS BY AGE AND EDUCATIONAL LEVEL IN 2011 (cont.)

As of 31 XII

WYSZCZEGÓLNIENIE SPECIFICATION	Ogółem Total	W wieku By age					Z liczby ogółem — z wykształceniem Of total number — with education					
		24 lata i mniej and less	25—34	35—44	45—54	55 lat i więcej and more	wyższym tertiary	policeal- nym i średnim zawodo- wym post- -second- ary and secondary vocational	średnim ogólno- kształ- cącym general secondary	zasad- niczym zawo- dowym basic vocational	gimnazjal- nym, podsta- wowym i niepeł- nym podsta- wowym lower second- ary, primary and in- complete primary	
<b>Podregion (Subregion)</b>												
<b>radomski.....</b>	<b>60088</b>	<b>11541</b>	<b>17225</b>	<b>12163</b>	<b>12371</b>	<b>6788</b>	<b>6037</b>	<b>12719</b>	<b>5654</b>	<b>18598</b>	<b>17080</b>	
Powiaty: Powiats:												
białobrzezki.....	2142	642	537	321	368	274	176	455	222	675	614	
kozienicki.....	4767	1032	1352	914	889	580	404	916	543	1502	1402	
lipski.....	2580	714	715	450	438	263	274	507	393	831	575	
przysuski.....	5408	1126	1491	1121	1133	537	377	1210	548	1808	1465	
radomski.....	16227	3437	4845	3241	3180	1524	1384	3500	1261	5263	4819	
sztydlowiecki.....	5846	1094	1632	1326	1234	560	389	1312	565	2182	1398	
zwolenicki.....	3098	876	884	528	520	290	265	592	353	875	1013	
Miasto na prawach powiatu: City with powiat status:												
Radom.....	20020	2620	5769	4262	4609	2760	2768	4227	1769	5462	5794	
<b>Podregion (Subregion)</b>												
<b>m.st. Warszawa.....</b>	<b>41613</b>	<b>3516</b>	<b>12272</b>	<b>8594</b>	<b>9105</b>	<b>8126</b>	<b>10159</b>	<b>10341</b>	<b>4853</b>	<b>6314</b>	<b>9946</b>	
Miasto na prawach powiatu: City with powiat status:												
m.st. Warszawa.....	41613	3516	12272	8594	9105	8126	10159	10341	4853	6314	9946	
<b>Podregion (Subregion)</b>												
<b>warszawski wschodni.....</b>	<b>30448</b>	<b>6010</b>	<b>8526</b>	<b>5528</b>	<b>5892</b>	<b>4492</b>	<b>3094</b>	<b>6576</b>	<b>3762</b>	<b>8247</b>	<b>8769</b>	
Powiaty: Powiats:												
garwoliński.....	5077	1308	1513	802	872	582	406	1164	593	1713	1201	
legionowski.....	3862	618	1120	761	748	615	508	871	496	843	1144	
miński.....	4479	974	1309	745	849	602	561	1018	589	1183	1128	
nowodworski.....	3713	792	1018	709	703	491	275	738	422	1042	1236	
otwocki.....	3778	685	965	649	802	677	450	783	493	934	1118	
wolomiński.....	9539	1633	2601	1862	1918	1525	894	2002	1169	2532	2942	
<b>Podregion (Subregion)</b>												
<b>warszawski zachodni.....</b>	<b>25298</b>	<b>4213</b>	<b>6861</b>	<b>4981</b>	<b>5266</b>	<b>3977</b>	<b>3026</b>	<b>5480</b>	<b>2944</b>	<b>6321</b>	<b>7527</b>	
Powiaty: Powiats:												
grodzicki.....	2202	351	601	435	459	356	282	498	298	538	586	
grójcecki.....	3430	794	958	593	610	475	270	759	439	916	1046	
piaseczyński.....	4968	637	1386	1090	1069	786	752	1125	497	1020	1574	
pruszkowski.....	4275	502	1021	927	947	878	688	864	535	990	1198	
sochaczewski.....	3684	833	1062	613	711	465	305	817	424	1073	1065	
warszawski zachodni.....	3113	398	789	606	762	558	407	717	282	834	873	
żyrardowski.....	3626	698	1044	717	708	459	322	700	469	950	1185	

Źródło: dane Ministerstwa Pracy i Polityki Społecznej.  
Source: data of the Ministry of Labour and Social Policy.

TABL. 8 (36). **BEZROBOTNI ZAREJESTROWANI WEDŁUG CZASU POZOSTAWANIA BEZ PRACY W 2011 R.**  
Stan w dniu 31 XII  
REGISTERED UNEMPLOYED PERSONS BY DURATION OF UNEMPLOYMENT IN 2011  
As of 31 XII

WYSZCZEGÓLNIENIE SPECIFICATION	Ogółem Total	Według czasu pozostawania bez pracy <sup>a</sup> By duration of unemployment <sup>a</sup>					
		1 miesiąc i mniej 1 month and less	1—3	3—6	6—12	12—24	powyżej 24 miesięcy more than 24 months
<b>WOJEWÓDZTWO</b> .....	<b>246739</b>	<b>20156</b>	<b>42960</b>	<b>39359</b>	<b>47897</b>	<b>48723</b>	<b>47644</b>
<i>VOIVODSHIP</i>							
<b>Podregion (Subregion)</b> <b>ciechanowsko-plocki</b> .....	<b>42833</b>	<b>3350</b>	<b>7442</b>	<b>6817</b>	<b>9072</b>	<b>8947</b>	<b>7205</b>
<i>Powiaty: Powiats:</i>							
ciechanowski .....	5785	507	1013	936	1223	1278	828
gostyniński .....	3808	325	708	604	704	907	560
mławski .....	3966	352	760	678	835	785	556
plocki .....	7506	637	1310	1264	1738	1685	872
płoński .....	5808	421	961	928	1203	1051	1244
sierpecki .....	4353	304	612	606	880	995	956
żuromiński.....	3909	260	566	585	810	769	919
<i>Miasto na prawach powiatu:</i> <i>City with powiat status:</i>							
Plock.....	7698	544	1512	1216	1679	1477	1270
<b>Podregion (Subregion)</b> <b>ostrolęcko-siedlecki</b> .....	<b>46459</b>	<b>3193</b>	<b>7607</b>	<b>7264</b>	<b>9490</b>	<b>10039</b>	<b>8866</b>
<i>Powiaty: Powiats:</i>							
łosicki.....	1864	124	332	292	383	424	309
makowski .....	4662	220	604	516	1079	1025	1218
ostrolęcki .....	5790	371	893	828	1089	1461	1148
ostrowski.....	4948	267	675	657	1007	1112	1230
przasnyski.....	3398	302	584	509	640	766	597
pultuski .....	4435	320	633	685	998	893	906
siedlecki.....	3111	281	622	583	596	650	379
sokołowski .....	2518	184	531	504	430	547	322
węgrowski .....	3653	236	544	570	778	655	870
wyszkowski .....	4350	337	872	822	982	860	477
<i>Miasta na prawach powiatu:</i> <i>Cities with powiat status:</i>							
Ostrolęka .....	3967	241	582	578	781	879	906
Siedlce.....	3763	310	735	720	727	767	504

<sup>a</sup> Od momentu rejestracji w urzędzie pracy; przedziały zostały domknięte prawostronnie, np. w przedziale 3—6 uwzględniono osoby, które pozostawały bez pracy 3 miesiące i 1 dzień do 6 miesięcy.

<sup>a</sup> From the date of registering in a labour office; intervals were shifted upward, e.g., in the interval 3—6, persons remaining unemployed from 3 months and 1 day up to 6 months were included.



TABL. 8 (36). **BEZROBOTNI ZAREJESTROWANI WEDŁUG CZASU POZOSTAWANIA BEZ PRACY W 2011 R. (dok.)**  
Stan w dniu 31 XII  
REGISTERED UNEMPLOYED PERSONS BY DURATION OF UNEMPLOYMENT IN 2011 (cont.)  
As of 31 XII

WYSZCZEGÓLNIENIE SPECIFICATION	Ogółem Total	Według czasu pozostawania bez pracy <sup>a</sup> By duration of unemployment <sup>a</sup>					
		1 miesiąc i mniej 1 month and less	1—3	3—6	6—12	12—24	powyżej 24 miesięcy more than 24 months
<b>Podregion (Subregion) radomski.....</b>	<b>60088</b>	<b>4262</b>	<b>9184</b>	<b>8551</b>	<b>10435</b>	<b>13053</b>	<b>14603</b>
Powiaty: Powiats:							
bialobrzeski.....	2142	169	375	302	391	517	388
kozienicki.....	4767	331	846	628	806	1057	1099
lipski.....	2580	196	505	424	422	667	366
przysuski.....	5408	373	646	693	873	1114	1709
radomski.....	16227	997	2338	2288	2797	3641	4166
szydlowiecki.....	5846	392	761	882	1128	1198	1485
zwoleński.....	3098	201	605	477	471	696	648
Miasto na prawach powiatu: City with powiat status:							
Radom.....	20020	1603	3108	2857	3547	4163	4742
<b>Podregion (Subregion) m.st. Warszawa.....</b>	<b>41613</b>	<b>4236</b>	<b>7665</b>	<b>6689</b>	<b>7298</b>	<b>6603</b>	<b>9122</b>
Miasto na prawach powiatu: City with powiat status:							
m.st. Warszawa.....	41613	4236	7665	6689	7298	6603	9122
<b>Podregion (Subregion) warszawski wschodni.....</b>	<b>30448</b>	<b>2852</b>	<b>6091</b>	<b>5604</b>	<b>6319</b>	<b>5343</b>	<b>4239</b>
Powiaty: Powiats:							
garwoliński.....	5077	432	917	805	932	922	1069
legionowski.....	3862	349	888	727	835	658	405
miński.....	4479	495	1000	908	981	739	356
nowodworski.....	3713	279	625	647	803	755	604
otwocki.....	3778	382	884	831	823	561	297
wołomiński.....	9539	915	1777	1686	1945	1708	1508
<b>Podregion (Subregion) warszawski zachodni.....</b>	<b>25298</b>	<b>2263</b>	<b>4971</b>	<b>4434</b>	<b>5283</b>	<b>4738</b>	<b>3609</b>
Powiaty: Powiats:							
grodziski.....	2202	259	593	466	498	285	101
grójecki.....	3430	324	627	596	677	655	551
piaseczyński.....	4968	417	977	850	1020	984	720
pruszkowski.....	4275	375	829	748	861	780	682
sochaczewski.....	3684	306	659	668	838	748	465
warszawski zachodni.....	3113	273	641	544	615	597	443
żyrardowski.....	3626	309	645	562	774	689	647

<sup>a</sup> Od momentu rejestracji w urzędzie pracy; przedziały zostały domknięte prawostronnie, np. w przedziale 3—6 uwzględniono osoby, które pozostawały bez pracy 3 miesiące i 1 dzień do 6 miesięcy.

Źródło: dane Ministerstwa Pracy i Polityki Społecznej.

<sup>a</sup> From the date of registering in a labour office; intervals were shifted upward, e.g., in the interval 3—6, persons remaining unemployed from 3 months and 1 day up to 6 months were included.

Source: data of the Ministry of Labour and Social Policy.

TABL. 9 (37). BEZROBOTNI ZAREJESTROWANI WEDŁUG STAŻU PRACY W 2011 R.

Stan w dniu 31 XII

REGISTERED UNEMPLOYED PERSONS BY WORK SENIORITY IN 2011

As of 31 XII

WYSZCZEGÓLNIENIE SPECIFICATION	Ogółem Total	Bez stażu pracy No work seniority	Ze stażem <sup>a</sup> With work seniority <sup>a</sup>					powyżej 30 lat more than 30 years
			1 rok i mniej 1 year and less	1—5	5—10	10—20	20—30	
			<b>WOJEWÓDZTWO</b> .....	<b>246739</b>	<b>53801</b>	<b>37622</b>	<b>52218</b>	
<i>VOIVODSHIP</i>								
<b>Podregion (Subregion)</b> <b>ciechanowsko-plocki</b> .....	<b>42833</b>	<b>8893</b>	<b>6783</b>	<b>10580</b>	<b>6021</b>	<b>5883</b>	<b>3631</b>	<b>1042</b>
<i>Powiaty: Powiats:</i>								
ciechanowski .....	5785	843	800	1442	865	998	653	184
gostyniński .....	3808	796	609	902	499	510	356	136
mławski .....	3966	742	525	1069	581	575	378	96
plocki .....	7506	1750	1302	1840	1022	975	484	133
pioński .....	5808	1264	766	1531	885	783	447	132
sierpecki .....	4353	1136	768	1066	554	471	300	58
żuromiński .....	3909	1032	593	994	545	498	215	32
<i>Miasto na prawach powiatu:</i> <i>City with powiat status:</i>								
Plock .....	7698	1330	1420	1736	1070	1073	798	271
<b>Podregion (Subregion)</b> <b>ostrołęcko-siedlecki</b> .....	<b>46459</b>	<b>13265</b>	<b>7222</b>	<b>10626</b>	<b>5464</b>	<b>5397</b>	<b>3354</b>	<b>1131</b>
<i>Powiaty: Powiats:</i>								
łosicki .....	1864	877	158	367	177	158	102	25
makowski .....	4662	1640	705	1005	508	455	286	63
ostrołęcki .....	5790	1702	864	1452	744	631	317	80
ostrowski .....	4948	1478	1131	1066	440	429	279	125
przasnyski .....	3398	1187	463	741	382	334	224	67
pułtuski .....	4435	1186	578	1162	575	580	272	82
siedlecki .....	3111	869	628	674	323	327	215	75
sokołowski .....	2518	648	399	594	319	314	188	56
węgrowski .....	3653	902	441	886	480	548	295	101
wyszkowski .....	4350	1307	473	925	602	535	412	96
<i>Miasta na prawach powiatu:</i> <i>Cities with powiat status:</i>								
Ostrołęka .....	3967	793	610	899	500	570	429	166
Siedlce .....	3763	676	772	855	414	516	335	195

<sup>a</sup> Przedziały zostały domknięte prawostronnie, np. w przedziale 1—5 uwzględniono osoby, które pracowały 1 rok i 1 dzień do 5 lat.

<sup>a</sup> Intervals were shifted upward, e.g., in the interval 1—5, persons who worked 1 year and 1 day up to 5 years were included.

TABL. 9 (37). BEZROBOTNI ZAREJESTROWANI WEDŁUG STAŻU PRACY W 2011 R. (dok.)

Stan w dniu 31 XII

REGISTERED UNEMPLOYED PERSONS BY WORK SENIORITY IN 2011 (cont.)

As of 31 XII

WYSZCZEGÓLNIENIE SPECIFICATION	Ogółem Total	Bez stażu pracy No work seniority	Ze stażem <sup>a</sup> With work seniority <sup>a</sup>					powyżej 30 lat more than 30 years
			1 rok i mniej 1 year and less	1—5	5—10	10—20	20—30	
<b>Podregion (Subregion) radomski.....</b>	<b>60088</b>	<b>15385</b>	<b>9365</b>	<b>12180</b>	<b>8067</b>	<b>8525</b>	<b>5468</b>	<b>1098</b>
Powiaty: Powiats:								
bialobrzeski.....	2142	558	319	541	267	249	174	34
kozienicki.....	4767	1203	626	1009	633	727	459	110
lipski.....	2580	789	476	596	272	266	139	42
przysuski.....	5408	1759	510	1088	750	787	454	60
radomski.....	16227	4295	2645	3139	2256	2212	1429	251
szydlowiecki.....	5846	1216	832	1337	890	1005	471	95
zwoleński.....	3098	1061	324	791	343	364	167	48
Miasto na prawach powiatu: City with powiat status:								
Radom.....	20020	4504	3633	3679	2656	2915	2175	458
<b>Podregion (Subregion) m.st. Warszawa.....</b>	<b>41613</b>	<b>5178</b>	<b>7711</b>	<b>7619</b>	<b>5520</b>	<b>6473</b>	<b>6197</b>	<b>2915</b>
Miasto na prawach powiatu: City with powiat status:								
m.st. Warszawa.....	41613	5178	7711	7619	5520	6473	6197	2915
<b>Podregion (Subregion) warszawski wschodni.....</b>	<b>30448</b>	<b>6276</b>	<b>3585</b>	<b>6192</b>	<b>4512</b>	<b>4753</b>	<b>3810</b>	<b>1320</b>
Powiaty: Powiats:								
garwoliński.....	5077	1427	565	1131	718	672	416	148
legionowski.....	3862	814	349	749	557	674	510	209
miński.....	4479	788	621	926	673	735	536	200
nowodworski.....	3713	773	496	805	551	559	396	133
otwocki.....	3778	650	491	710	491	664	542	230
wołomiński.....	9539	1824	1063	1871	1522	1449	1410	400
<b>Podregion (Subregion) warszawski zachodni.....</b>	<b>25298</b>	<b>4804</b>	<b>2956</b>	<b>5021</b>	<b>3603</b>	<b>4315</b>	<b>3182</b>	<b>1417</b>
Powiaty: Powiats:								
grodziski.....	2202	307	315	468	315	363	277	157
grójecki.....	3430	982	396	663	453	491	306	139
piaseczyński.....	4968	781	453	904	778	984	740	328
pruszkowski.....	4275	634	436	856	601	775	666	307
sochaczewski.....	3684	1059	367	757	468	529	383	121
warszawski zachodni.....	3113	484	299	569	482	615	435	229
żyrardowski.....	3626	557	690	804	506	558	375	136

<sup>a</sup> Przedziały zostały domknięte prawostronnie, np. w przedziale 1—5 uwzględniono osoby, które pracowały 1 rok i 1 dzień do 5 lat.

Źródło: dane Ministerstwa Pracy i Polityki Społecznej.

<sup>a</sup> Intervals were shifted upward, e.g., in the interval 1—5, persons who worked 1 year and 1 day up to 5 years were included.

Source: data of the Ministry of Labour and Social Policy.

TABL. 10 (38). BEZROBOTNI ZAREJESTROWANI BĘDĄCY W SZCZEGÓLNEJ SYTUACJI NA RYNKU PRACY W 2011 R.

Stan w dniu 31 XII

REGISTERED UNEMPLOYED PERSONS WITH A SPECIFIC SITUATION ON THE LABOUR MARKET

IN 2011

As of 31 XII

WYSZCZEGÓLNIENIE SPECIFICATION	W wieku Aged		Długotrwale bezrobotni <sup>a</sup> Long-term unemployed <sup>a</sup>	Bez kwalifikacji zawodowych Without occupa- tional qualifications	Samotnie wychowu- jący co najmniej jedno dziecko w wieku do 18 roku życia Bringing up single-handed at least one child aged 18 and below	Niepełnosprawni Disabled
	do 25 lat up to 25 years	50 lat i więcej 50 years and more				
<b>WOJEWÓDZTWO ..... VOIVODSHIP</b>	<b>47248</b>	<b>59789</b>	<b>128723</b>	<b>81520</b>	<b>15758</b>	<b>9181</b>
<b>Podregion (Subregion) ciechanowsko-płocki.....</b>	<b>9453</b>	<b>8938</b>	<b>22855</b>	<b>13232</b>	<b>3025</b>	<b>1485</b>
Powiaty: Powiats:						
ciechanowski .....	1159	1451	2936	1994	379	196
gostyniński.....	854	833	2195	1638	252	111
mławski.....	885	942	1891	820	249	173
płocki.....	1851	1289	3884	2164	489	175
płoński.....	1356	1231	3014	2759	429	172
sierpecki.....	1071	733	2519	1167	305	183
żuromiński.....	999	692	2276	1029	134	70
Miasto na prawach powiatu: City with powiat status:						
Płock.....	1278	1767	4140	1661	788	405
<b>Podregion (Subregion) ostrolęcko-siedlecki.....</b>	<b>12515</b>	<b>8719</b>	<b>25142</b>	<b>14677</b>	<b>2657</b>	<b>1615</b>
Powiaty: Powiats:						
łosicki.....	579	290	1036	504	110	47
makowski.....	1277	879	2985	2796	221	101
ostrolęcki.....	1736	867	3232	1193	249	121
ostrowski.....	1332	895	3018	1592	300	180
przasnyski.....	949	623	1779	1046	216	148
pultuski.....	1261	812	2428	1608	288	95
siedlecki.....	997	441	1394	720	156	145
sokolowski.....	774	455	1234	577	151	105
węgrowski.....	1127	749	1918	1551	184	101
wyszkowski.....	1202	856	2004	1544	175	115
Miasta na prawach powiatu: Cities with powiat status:						
Ostrolęka.....	683	964	2298	693	318	214
Siedlce.....	598	888	1816	853	289	243

<sup>a</sup> Pozostający w rejestrze powiatowego urzędu pracy łącznie przez okres ponad 12 miesięcy w okresie ostatnich 2 lat, z wyłączeniem okresów odbywania stażu i przygotowania zawodowego.

<sup>a</sup> Remaining in the register rolls of the powiat labour office for the overall period of over 12 months during the last two years, excluding the periods of undergoing a traineeship and on a job occupational training.

TABL. 10 (38). **BEZROBOTNI ZAREJESTROWANI BĘDĄCY W SZCZEGÓLNEJ SYTUACJI NA RYNKU PRACY W 2011 R. (dok.)**  
Stan w dniu 31 XII  
REGISTERED UNEMPLOYED PERSONS WITH A SPECIFIC SITUATION ON THE LABOUR MARKET  
IN 2011 (cont.)  
As of 31 XII

WYSZCZEGÓLNIENIE SPECIFICATION	W wieku Aged		Długotrwale bezrobotni <sup>a</sup> Long-term unemployed <sup>a</sup>	Bez kwalifikacji zawodowych Without occupa- tional qualifications	Samotnie wychowu- jący co najmniej jedno dziecko w wieku do 18 roku życia Bringing up single-handed at least one child aged 18 and below	Niepełnosprawni Disabled
	do 25 lat up to 25 years	50 lat i więcej 50 years and more				
<b>Podregion (Subregion)</b>						
<b>radomski</b> .....	<b>11541</b>	<b>13520</b>	<b>37625</b>	<b>20719</b>	<b>2562</b>	<b>2305</b>
Powiaty: Powiats:						
białobrzeski .....	642	501	1193	847	51	38
kozienicki .....	1032	1098	2943	1486	251	123
lipski .....	714	506	1541	748	130	100
przysuski .....	1126	1113	3549	2319	117	105
radomski .....	3437	3213	10347	5519	504	377
szydłowiecki .....	1094	1178	3680	2056	141	188
zwoleński .....	876	573	1918	899	123	57
Miasto na prawach powiatu: City with powiat status:						
Radom .....	2620	5338	12454	6845	1245	1317
<b>Podregion (Subregion)</b>						
<b>m.st. Warszawa</b> .....	<b>3516</b>	<b>13678</b>	<b>19111</b>	<b>13092</b>	<b>3689</b>	<b>1798</b>
Miasto na prawach powiatu: City with powiat status:						
m.st. Warszawa .....	3516	13678	19111	13092	3689	1798
<b>Podregion (Subregion)</b>						
<b>warszawski wschodni</b> .....	<b>6010</b>	<b>7935</b>	<b>12943</b>	<b>11231</b>	<b>1949</b>	<b>1052</b>
Powiaty: Powiats:						
garwoliński .....	1308	1069	2624	2331	190	75
legionowski .....	618	1057	1433	1273	286	183
miński .....	974	1087	1563	1362	271	201
nowodworski .....	792	887	1713	1428	319	201
otwocki .....	685	1157	1343	1502	246	135
wolomiński .....	1633	2678	4267	3335	637	257
<b>Podregion (Subregion)</b>						
<b>warszawski zachodni</b> .....	<b>4213</b>	<b>6999</b>	<b>11047</b>	<b>8569</b>	<b>1876</b>	<b>926</b>
Powiaty: Powiats:						
grodziski .....	351	620	624	719	196	108
grójecki .....	794	817	1575	863	198	79
piaseczyński .....	637	1436	2157	2073	325	188
pruszkowski .....	502	1377	1977	1186	335	166
sochaczewski .....	833	900	1674	1416	283	116
warszawski zachodni .....	398	998	1308	1108	178	70
żyrardowski .....	698	851	1732	1204	361	199

<sup>a</sup> Pozostający w rejestrze powiatowego urzędu pracy łącznie przez okres ponad 12 miesięcy w okresie ostatnich 2 lat, z wyłączeniem okresów odbywania stażu i przygotowania zawodowego.

Źródło: dane Ministerstwa Pracy i Polityki Społecznej.

<sup>a</sup> Remaining in the register rolls of the powiat labour office for the overall period of over 12 months during the last two years, excluding the periods of undergoing a traineeship and on a job occupational training.

Source: data of the Ministry of Labour and Social Policy.

TABL. 11 (39). POSZKODOWANI W WYPADKACH PRZY PRACY<sup>a</sup> ORAZ LICZBA DNI NIEZDOLNOŚCI DO PRACY  
 SPOWODOWANEJ WYPADKAMI W 2011 R.  
 PERSONS INJURED IN ACCIDENTS AT WORK<sup>a</sup> AS WELL AS THE NUMBER OF DAYS INABILITY  
 TO WORK CAUSED BY ACCIDENTS IN 2011

WYSZCZEGÓLNIENIE SPECIFICATION	Poszkodowani Persons injured					Liczba dni niezdolności do pracy Number of days inability to work	
	ogółem total	w tym kobiety of which women	z liczby ogółem — w wypadkach of total number — in accidents			ogółem total	na 1 poszkodowanego <sup>b</sup> per 1 person injured <sup>b</sup>
			śmiertelnych fatal	ciężkich serious	lżejszych lighter		
<b>WOJEWÓDZTWO</b> ..... <i>VOIVODSHIP</i>	<b>11714</b>	<b>4105</b>	<b>53</b>	<b>103</b>	<b>11558</b>	<b>463397</b>	<b>39,7</b>
<b>Podregion (Subregion)</b> <b>ciechanowsko-plocki</b> .....	<b>1074</b>	<b>356</b>	<b>9</b>	<b>12</b>	<b>1053</b>	<b>43647</b>	<b>40,9</b>
Powiaty: <i>Powiats:</i>							
ciechanowski .....	82	16	2	1	79	3636	45,5
gostyniński .....	75	19	—	2	73	3710	49,5
mławski .....	146	56	—	—	146	6065	41,5
plocki .....	129	30	3	—	126	5055	40,1
pioński .....	53	21	—	4	49	2366	44,6
sierpecki .....	48	22	—	—	48	1951	40,6
żuromiński .....	17	3	—	—	17	919	54,1
Miasto na prawach powiatu: <i>City with powiat status:</i>							
Plock .....	524	189	4	5	515	19945	38,2
<b>Podregion (Subregion)</b> <b>ostrolęcko-siedlecki</b> .....	<b>1215</b>	<b>378</b>	<b>10</b>	<b>7</b>	<b>1198</b>	<b>58232</b>	<b>48,3</b>
Powiaty: <i>Powiats:</i>							
łosicki .....	49	8	—	—	49	2484	50,7
makowski .....	27	12	1	—	26	949	36,5
ostrolęcki .....	65	13	—	1	64	2207	34,0
ostrowski .....	62	13	—	—	62	3019	48,7
przasnyski .....	37	13	—	—	37	1889	51,1
pultuski .....	34	12	1	—	33	1710	51,8
siedlecki .....	67	14	—	—	67	3732	55,7
sokolowski .....	244	87	3	—	241	12836	53,3
węgrowski .....	88	30	1	—	87	4644	53,4
wyszkowski .....	104	39	2	4	98	5463	53,5
Miasta na prawach powiatu: <i>Cities with powiat status:</i>							
Ostrolęka .....	158	50	1	1	156	6686	42,6
Siedlce .....	280	87	1	1	278	12613	45,2

<sup>a</sup> Zgłoszone w ciągu roku; bez wypadków w gospodarstwach indywidualnych w rolnictwie. <sup>b</sup> Bez osób poszkodowanych w wypadkach śmiertelnych oraz bez liczby dni niezdolności do pracy dla tych osób.

<sup>a</sup> Registered during year; excluding accidents in private farms in agriculture. <sup>b</sup> Excluding persons injured in fatal accidents and without the number of days inability to work of this persons.

TABLE 11 (39). POSZKODOWANI W WYPADKACH PRZY PRACY<sup>a</sup> ORAZ LICZBA DNI NIEZDOLNOŚCI DO PRACY SPOWODOWANEJ WYPADKAMI W 2011 R. (dok.)  
 PERSONS INJURED IN ACCIDENTS AT WORK<sup>a</sup> AS WELL AS THE NUMBER OF DAYS INABILITY TO WORK CAUSED BY ACCIDENTS IN 2011 (cont.)

WYSZCZEGÓLNIENIE SPECIFICATION	Poszkodowani <i>Persons injured</i>					Liczba dni niezdolności do pracy <i>Number of days inability to work</i>	
	ogółem <i>total</i>	w tym kobiety <i>of which women</i>	z liczby ogółem — w wypadkach <i>of total number — in accidents</i>			ogółem <i>total</i>	na 1 poszkodowanego <sup>b</sup> <i>per 1 person injured<sup>b</sup></i>
			śmiertelnych <i>fatal</i>	ciężkich <i>serious</i>	lżejszych <i>lighter</i>		
<b>Podregion (Subregion) radomski .....</b>	<b>634</b>	<b>263</b>	<b>2</b>	<b>9</b>	<b>623</b>	<b>32262</b>	<b>51,0</b>
Powiaty: <i>Powiaty:</i>							
bialobrzescki .....	26	7	—	—	26	1090	41,9
kozienicki .....	63	31	—	—	63	3905	62,0
lipski .....	15	4	1	1	13	532	38,0
przysuski .....	11	2	—	—	11	611	55,5
radomski .....	84	24	1	3	80	4471	53,9
szydlowiecki .....	26	11	—	1	25	1700	65,4
zwolenicki .....	18	7	—	—	18	689	38,3
Miasto na prawach powiatu: <i>City with powiat status:</i>							
Radom .....	391	177	—	4	387	19264	49,3
<b>Podregion (Subregion) m.st. Warszawa .....</b>	<b>6460</b>	<b>2393</b>	<b>21</b>	<b>45</b>	<b>6394</b>	<b>231376</b>	<b>35,9</b>
Miasto na prawach powiatu: <i>City with powiat status:</i>							
m.st. Warszawa .....	6460	2393	21	45	6394	231376	35,9
<b>Podregion (Subregion) warszawski wschodni...</b>	<b>885</b>	<b>304</b>	<b>7</b>	<b>11</b>	<b>867</b>	<b>39034</b>	<b>44,4</b>
Powiaty: <i>Powiaty:</i>							
garwoliński .....	103	38	1	—	102	3959	38,8
legionowski .....	76	36	2	—	74	2516	33,9
miński .....	216	56	2	6	208	9803	45,8
nowodworski .....	125	52	—	2	123	4366	34,9
otwocki .....	153	46	1	3	149	8738	57,5
wolomiński .....	212	76	1	—	211	9652	45,7
<b>Podregion (Subregion) warszawski zachodni...</b>	<b>1446</b>	<b>411</b>	<b>4</b>	<b>19</b>	<b>1423</b>	<b>58846</b>	<b>40,8</b>
Powiaty: <i>Powiaty:</i>							
grodziski .....	143	40	1	3	139	6902	48,6
grójcecki .....	106	20	—	2	104	4388	41,4
piaseczyński .....	281	95	—	3	278	11178	39,8
pruskowski .....	397	92	1	3	393	15743	39,8
sochaczewski .....	181	58	—	4	177	8481	46,9
warszawski zachodni .....	254	71	1	3	250	9567	37,8
żyrardowski .....	84	35	1	1	82	2587	31,2

<sup>a</sup> Zgłoszone w ciągu roku; bez wypadków w gospodarstwach indywidualnych w rolnictwie. <sup>b</sup> Bez osób poszkodowanych w wypadkach śmiertelnych oraz bez liczby dni niezdolności do pracy dla tych osób.

<sup>a</sup> Registered during year; excluding accidents in private farms in agriculture. <sup>b</sup> Excluding persons injured in fatal accidents and without the number of days inability to work of this persons.

TABL. 12 (40). ZATRUDNIENI W WARUNKACH ZAGROŻENIA<sup>a</sup> W 2011 R.  
Stan w dniu 31 XII  
PERSONS WORKING IN HAZARDOUS CONDITIONS<sup>a</sup> IN 2011  
As of 31 XII

WYSZCZEGÓLNIENIE SPECIFICATION	Ogółem Grand total		Zagrożenie Hazard					
			związane connected with				czynnikami mechanicznymi związanymi z maszynami szczególnie niebezpiecznymi connected with mechanical factors related to particularly dangerous machinery	
	ze środowiskiem pracy work environment		z uciążliwością pracy strenuous conditions					
	ogółem grand total	w tym przez jedną grupę czynników of which one group of factors	razem total	w tym przez jedną grupę czynników of which one group of factors	razem total	w tym przez jedną grupę czynników of which one group of factors	razem total	w tym przez jedną grupę czynników of which one group of factors
<b>WOJEWÓDZTWO .....</b> <i>VOIVODSHIP</i>	<b>38959</b>	<b>34150</b>	<b>17739</b>	<b>14472</b>	<b>16096</b>	<b>15407</b>	<b>5124</b>	<b>4271</b>
<b>Podregion (Subregion)</b> <b>ciechanowsko-płocki.....</b>	<b>2766</b>	<b>2192</b>	<b>1797</b>	<b>1519</b>	<b>337</b>	<b>318</b>	<b>632</b>	<b>355</b>
<i>Powiaty: Powiats:</i>								
ciechanowski .....	73	51	53	31	—	—	20	20
gostyniński .....	138	138	66	66	19	19	53	53
mławski .....	348	344	234	230	85	85	29	29
płocki .....	413	387	277	275	70	70	66	42
płoński .....	163	159	102	98	45	45	16	16
sierpecki .....	185	185	143	143	23	23	19	19
żuromiński.....	21	21	13	13	—	—	8	8
<i>Miasto na prawach powiatu:</i> <i>City with powiat status:</i>								
Płock.....	1425	907	909	663	95	76	421	168
<b>Podregion (Subregion)</b> <b>ostrolęcko-siedlecki .....</b>	<b>3820</b>	<b>3402</b>	<b>2796</b>	<b>2561</b>	<b>742</b>	<b>636</b>	<b>282</b>	<b>205</b>
<i>Powiaty: Powiats:</i>								
łosicki.....	28	28	24	24	—	—	4	4
makowski .....	53	45	52	44	—	—	1	1
ostrolęcki .....	157	153	61	57	33	33	63	63
ostrowski.....	281	258	232	232	20	4	29	22
przasnyski.....	23	21	4	2	—	—	19	19
pułtuski .....	67	49	31	31	—	—	36	18
siedlecki.....	493	478	208	198	276	271	9	9
sokolowski .....	1641	1641	1621	1621	6	6	14	14
węgrowski .....	35	35	26	26	—	—	9	9
wyszkowski .....	15	15	6	6	—	—	9	9
<i>Miasta na prawach powiatu:</i> <i>Cities with powiat status:</i>								
Ostrolęka .....	399	381	122	108	267	263	10	10
Siedlce.....	628	298	409	212	140	59	79	27

<sup>a</sup> Liczeni tylko jeden raz w grupie czynnika przeważającego, tzn. mającego największe szkodliwe znaczenie na danym stanowisku pracy; dane dotyczą podmiotów, w których liczba pracujących przekracza 9 osób; patrz uwagi ogólne, ust. 13 na str. 177.

<sup>a</sup> Listed only once by predominant factor, i.e., the factor having the most hazardous effect at a given work post; data concern entities employing more than 9 persons; see general notes, item 13 on page 177.



TABL. 12 (40). ZATRUDNIENI W WARUNKACH ZAGROŻENIA<sup>a</sup> W 2011 R. (dok.)

Stan w dniu 31 XII

PERSONS WORKING IN HAZARDOUS CONDITIONS<sup>a</sup> IN 2011 (cont.)

As of 31 XII

WYSZCZEGÓLNIENIE SPECIFICATION	Ogółem Grand total		Zagrożenie Hazard					
			związane connected with				czynnikami mechanicznymi związanymi z maszynami szczególnie niebezpiecznymi connected with mechanical factors related to particularly dangerous machinery	
			ze środowiskiem pracy work environment		z uciążliwością pracy strenuous conditions			
	ogółem grand total	w tym przez jedną grupę czynników of which one group of factors	razem total	w tym przez jedną grupę czynników of which one group of factors	razem total	w tym przez jedną grupę czynników of which one group of factors	razem total	w tym przez jedną grupę czynników of which one group of factors
<b>Podregion (Subregion) radomski.....</b>	<b>2896</b>	<b>2472</b>	<b>2263</b>	<b>1938</b>	<b>352</b>	<b>325</b>	<b>281</b>	<b>209</b>
Powiaty: Powiats:								
bialobrzeski.....	264	249	264	249	—	—	—	—
kozienicki.....	862	687	695	520	90	90	77	77
lipski.....	15	15	11	11	—	—	4	4
przysuski.....	87	84	52	49	35	35	—	—
radomski.....	351	267	283	244	19	17	49	6
sztydlowiecki.....	54	34	42	32	10	—	2	2
zwolencki.....	6	6	6	6	—	—	—	—
Miasto na prawach powiatu: City with powiat status:								
Radom.....	1257	1130	910	827	198	183	149	120
<b>Podregion (Subregion) m.st. Warszawa.....</b>	<b>23350</b>	<b>20357</b>	<b>8175</b>	<b>6001</b>	<b>12587</b>	<b>12069</b>	<b>2588</b>	<b>2287</b>
Miasto na prawach powiatu: City with powiat status:								
m.st. Warszawa.....	23350	20357	8175	6001	12587	12069	2588	2287
<b>Podregion (Subregion) warszawski wschodni...</b>	<b>1415</b>	<b>1259</b>	<b>879</b>	<b>788</b>	<b>181</b>	<b>181</b>	<b>355</b>	<b>290</b>
Powiaty: Powiats:								
garwoliński.....	237	237	112	112	35	35	90	90
legionowski.....	101	91	46	42	21	21	34	28
miński.....	259	193	150	85	36	36	73	72
nowodworski.....	157	135	90	73	45	45	22	17
otwocki.....	299	246	154	154	43	43	102	49
wołomiński.....	362	357	327	322	1	1	34	34
<b>Podregion (Subregion) warszawski zachodni...</b>	<b>4712</b>	<b>4468</b>	<b>1829</b>	<b>1665</b>	<b>1897</b>	<b>1878</b>	<b>986</b>	<b>925</b>
Powiaty: Powiats:								
grodziski.....	270	244	153	138	36	25	81	81
grójcecki.....	768	695	595	543	112	112	61	40
piaseczyński.....	1230	1212	232	222	537	529	461	461
pruszkowski.....	1042	983	297	261	442	442	303	280
sochaczewski.....	794	734	296	248	472	472	26	14
warszawski zachodni.....	354	353	194	193	120	120	40	40
żyrardowski.....	254	247	62	60	178	178	14	9

<sup>a</sup> Liczeni tylko jeden raz w grupie czynnika przeważającego, tzn. mającego największe szkodliwe znaczenie na danym stanowisku pracy; dane dotyczą podmiotów, w których liczba pracujących przekracza 9 osób; patrz uwagi ogólne, ust. 13 na str. 177.

<sup>a</sup> Listed only once by predominant factor, i.e., the factor having the most hazardous effect at a given work post; data concern entities employing more than 9 persons; see general notes, item 13 on page 177.

## Wynagrodzenia

### Wages and salaries

TABL. 13 (41). PRZECIĘTNE MIESIĘCZNE WYNAGRODZENIA BRUTTO<sup>a</sup> W 2011 R.  
AVERAGE MONTHLY GROSS WAGES AND SALARIES<sup>a</sup> IN 2011

WYSZCZEGÓLNIENIE SPECIFICATION	Ogółem <i>Grand total</i>			W tym <i>Of which</i>		
	ogółem <i>total</i>	sektor publiczny <i>public sector</i>	sektor prywatny <i>private sector</i>	przemysł i budownictwo <i>industry and construction</i>	handel; naprawa pojazdów samo- chodowych <sup>1</sup> ; transport i gospodarka magazy- nowa; zakwaterowanie i gastronomia <sup>2</sup> ; informacja i komunikacja <i>trade; repair of motor vehicles<sup>1</sup>; transporta- tion and storage; accommodation and catering<sup>2</sup>; information and communication</i>	pozostałe usługi <i>other services</i>
w zł <i>in zł</i>						
<b>WOJEWÓDZTWO .....</b> <i>VOIVODSHIP</i>	<b>4504,66</b>	<b>4335,54</b>	<b>4605,06</b>	<b>4219,44</b>	<b>4371,93</b>	<b>4300,44</b>
<b>Podregion (Subregion)</b> <b>ciechanowsko-plocki .....</b>	<b>3572,04</b>	<b>3748,73</b>	<b>3457,63</b>	<b>3751,89</b>	<b>3253,70</b>	<b>3514,49</b>
Powiaty: <i>Poviats:</i>						
ciechanowski .....	3266,07	3648,26	2936,06	3046,62	2550,79	3685,59
gostyniński .....	2861,89	3309,06	2470,50	2484,31	2322,21	3286,31
miławski .....	2663,08	3395,39	2319,85	2372,55	2192,38	3408,90
plocki .....	3035,58	3309,88	2876,29	2987,19	2613,36	3203,66
pioński .....	3148,95	3538,72	2756,90	2832,03	2507,64	3490,60
sierpecki .....	2863,24	3468,02	2380,92	2545,06	2292,87	3224,49
żuromiński .....	2792,74	3173,76	2161,91	2070,28	1970,85	3189,95
Miasto na prawach powiatu: <i>City with powiat status:</i>						
Plock .....	4428,47	4314,08	4486,37	5175,01	4222,96	3712,90
<b>Podregion (Subregion)</b> <b>ostrolęcko-siedlecki .....</b>	<b>3125,97</b>	<b>3641,41</b>	<b>2752,00</b>	<b>3014,50</b>	<b>2347,52</b>	<b>3500,51</b>
Powiaty: <i>Poviats:</i>						
łosicki .....	2942,59	3246,64	2609,71	2479,12	2288,04	3251,27
makowski .....	3208,26	3216,78	3194,34	3576,45	2331,83	3218,62
ostrolęcki .....	3114,20	3704,98	2687,58	2829,19	2154,73	3631,42
ostrowski .....	3088,60	3475,21	2849,37	2922,75	2278,83	3497,85
przasnyski .....	3077,41	3489,10	2640,19	2723,98	2392,42	3396,58
pultuski .....	2956,09	3421,08	2521,04	2438,73	2106,93	3362,82
siedlecki .....	2818,47	3633,53	2511,69	2556,89	2412,78	3605,48
sokolowski .....	2865,03	3402,04	2699,37	3017,95	1964,91	3324,25
węgrowski .....	2874,11	3392,21	2388,71	2543,07	2045,16	3321,98
wyszkowski .....	2875,51	3563,39	2375,42	2447,31	2333,90	3381,67
Miasta na prawach powiatu: <i>Cities with powiat status:</i>						
Ostrolęka .....	3638,36	4138,60	3186,47	3876,05	2403,26	3680,64
Siedlce .....	3364,77	3844,78	2943,72	3227,97	2781,30	3686,01

<sup>a</sup> Bez podmiotów gospodarczych o liczbie pracujących do 9 osób.

<sup>a</sup> Excluding economic entities employing up to 9 persons.

TABL. 13 (41). PRZECIĘTNE MIESIĘCZNE WYNAGRODZENIA BRUTTO<sup>a</sup> W 2011 R. (dok.)  
 AVERAGE MONTHLY GROSS WAGES AND SALARIES<sup>a</sup> IN 2011 (cont.)

WYSZCZEGÓLNIENIE SPECIFICATION	Ogółem <i>Grand total</i>			W tym <i>Of which</i>		
	ogółem <i>total</i>	sektor publiczny <i>public sector</i>	sektor prywatny <i>private sector</i>	przemysł i budownictwo <i>industry and construction</i>	handel; naprawa pojazdów samo- chodowych <sup>Δ</sup> ; transport i gospodarka magazy- nowa; zakwaterowanie i gastronomia <sup>Δ</sup> ; informacja i komunikacja <i>trade; repair of motor vehicles<sup>Δ</sup>; transporta- tion and storage; accommodation and catering<sup>Δ</sup>; information and communication</i>	pozostałe usługi <i>other services</i>
w zł <i>in zł</i>						
<b>Podregion (Subregion)</b>						
<b>radomski</b> .....	<b>3207,74</b>	<b>3764,66</b>	<b>2652,88</b>	<b>2962,91</b>	<b>2600,13</b>	<b>3588,43</b>
Powiaty: <i>Powiats:</i>						
białobrzeski.....	3179,16	3722,61	2639,11	2725,23	2268,31	3625,10
kozienski.....	4067,12	4722,42	2905,08	4594,05	2925,84	3556,64
lipski.....	3059,71	3295,88	2750,56	2624,92	3419,42	3323,27
przysuski.....	2971,37	3208,51	2518,12	2174,72	2713,68	3188,46
radomski.....	2719,60	3366,65	2217,09	2200,17	2241,90	3396,79
szydłowiecki.....	2782,28	3330,62	2180,53	2331,77	2078,50	3306,32
zwoleński.....	2915,84	3618,54	2152,30	2210,67	1874,23	3517,06
Miasto na prawach powiatu: <i>City with powiat status:</i>						
Radom.....	3258,68	3758,28	2821,34	2872,26	2750,05	3740,77
<b>Podregion (Subregion)</b>						
<b>m.st. Warszawa</b> .....	<b>4936,36</b>	<b>4569,93</b>	<b>5161,88</b>	<b>4917,71</b>	<b>4626,34</b>	<b>4665,47</b>
Miasto na prawach powiatu: <i>City with powiat status:</i>						
m.st. Warszawa.....	4936,36	4569,93	5161,88	4917,71	4626,34	4665,47
<b>Podregion (Subregion)</b>						
<b>warszawski wschodni</b> .....	<b>3391,03</b>	<b>3691,32</b>	<b>3239,29</b>	<b>3313,07</b>	<b>3146,81</b>	<b>3563,17</b>
Powiaty: <i>Powiats:</i>						
garwoliński.....	3163,48	3512,90	2936,01	3057,73	2364,83	3516,06
legionowski.....	3535,55	3706,26	3396,50	3645,80	3325,15	3544,82
miński.....	3100,22	3479,40	2906,88	3025,80	2741,81	3347,19
nowodworski.....	4043,25	3757,62	4141,23	4172,17	4515,07	3533,35
otwocki.....	3412,78	3921,64	3129,67	3164,54	3009,06	3832,25
wolomiński.....	3319,41	3706,69	3164,59	3142,88	3207,91	3518,63
<b>Podregion (Subregion)</b>						
<b>warszawski zachodni</b> .....	<b>3847,37</b>	<b>3847,59</b>	<b>3847,31</b>	<b>4109,63</b>	<b>3728,39</b>	<b>3638,11</b>
Powiaty: <i>Powiats:</i>						
grodziski.....	3685,77	3778,91	3656,43	4021,24	3254,65	3497,55
grójecki.....	3490,82	3526,28	3468,38	3677,45	2774,29	3590,46
piaseczyński.....	3673,60	4376,03	3516,78	4318,25	3313,38	3574,76
pruszkowski.....	4479,38	3888,21	4637,33	4524,12	4808,89	3921,27
sochaczewski.....	3418,04	3505,91	3386,64	3966,98	2368,83	3186,79
warszawski zachodni.....	3850,65	3668,35	3894,61	3689,59	3898,92	4024,59
żyrardowski.....	3487,50	3723,47	3391,35	3865,86	3156,20	3318,84

<sup>a</sup> Bez podmiotów gospodarczych o liczbie pracujących do 9 osób.

<sup>a</sup> Excluding economic entities employing up to 9 persons.

## DZIAŁ VI INFRASTRUKTURA KOMUNALNA. MIESZKANIA

### Uwagi ogólne

#### Infrastruktura komunalna

1. Dane o **urządzeniach komunalnych** dotyczą urządzeń czynnych i prezentowane są według lokalizacji obiektów.

2. Informacje o sieci wodociągowej, kanalizacyjnej i gazowej obejmują sieć obsługującą gospodarstwa domowe i innych użytkowników.

Informacje o **długości sieci wodociągowej i gazowej** dotyczą sieci rozdzielczej bez przyłączy prowadzących do budynków mieszkalnych i innych obiektów.

Dane o **długości sieci kanalizacyjnej**, oprócz przewodów ulicznych uwzględniają kolektory, tj. przewody odbierające ścieki z sieci ulicznej; nie uwzględniają natomiast kanałów przeznaczonych wyłącznie do odprowadzania wód opadowych.

Przez **przyłącza wodociągowe i kanalizacyjne** prowadzące do budynków mieszkalnych (łącznie z budynkami zbiorowego zamieszkania, jak np.: hotele pracownicze, domy studenckie i internaty, domy opieki społecznej) oraz **przyłącza gazowe** prowadzące do budynków (łącznie z budynkami niemieszkalnymi) rozumie się odgałęzienia łączące poszczególne budynki z siecią rozdzielczą lub w przypadku kanalizacji — z siecią ogólnospławną.

3. Dane o **liczbie odbiorców i zużyciu energii elektrycznej** od 2005 r. obejmują gospodarstwa domowe, których głównym źródłem utrzymania jest dochód z użytkowanego gospodarstwa indywidualnego w rolnictwie.

Dane o **liczbie odbiorców gazu** podano łącznie z odbiorcami korzystającymi z gazomierzy zbiorczych.

Dane o **zużyciu gazu** odnoszą się do wszystkich gospodarstw domowych.

Dane o **zużyciu energii elektrycznej i gazu z sieci** w gospodarstwach domowych (w tym również zużycie w gospodarstwach domowych prowadzących drobną działalność usługową) ustalono w oparciu o zaliczkowy system opłat.

#### Mieszkania

1. Informacje o **zasobach mieszkaniowych i mieszkaniach oddanych do użytkowania** dotyczą mieszkań, a także izb i powierzchni użytkowej w tych mieszkaniach, znajdujących się w budynkach mieszkalnych i niemieszkalnych. Dane nie obejmują lokali zbiorowego zamieszkania (hotele pracowniczych, domów studenckich, internatów, domów opieki społecznej i in.) i pomieszczeń nieprzeznaczonego

## CHAPTER VI MUNICIPAL INFRASTRUCTURE. DWELLINGS

### General notes

#### Municipal infrastructure

1. *Data regarding municipal installations concern operative installations; data is presented by location of constructions.*

2. *Information regarding the length of the water-line, the sewerage systems and gas-line system includes systems servicing households and others.*

*Information regarding the length of the water-line and gas-line network concerns distribution network excluding connections leading to residential buildings and other constructions.*

*Data regarding the length of the sewerage system, apart from street conduits, include collectors, i.e., conduits receiving sewerage from the street network; while they do not include sewers designed exclusively for draining run-off.*

*Water-line and sewerage connections leading to residential buildings (including buildings with multiple residents, e.g.: employee boarding houses, student dormitories and boarding schools, social welfare homes) and gas-line connections leading to buildings (included non-residential buildings) are understood as branches linking individual buildings with the distribution system or, in case of the sewerage system — with the main drainage system.*

3. *Data regarding the number of consumers and the consumption of electricity since 2005 include households, in which the main source of maintenance is income from a private farm in agriculture.*

*Data regarding the number of consumers using gas from gas-line including consumers using collective gas-meters.*

*Data regarding the consumption of gas from gas-line, concern all the households.*

*Data regarding the consumption of electricity and gas from the gas-line system in households (as is consumption in households conducting small-scale service activity) is established on the basis of an estimated system of payments.*

#### Dwellings

1. *Information regarding dwelling stocks and completed dwellings concerns dwellings, as well as rooms and the useful floor area in these dwellings, located in residential and non-residential buildings. Data do not include collective accommodation facilities (employee hostels, student dormitories and boarding schools, social welfare homes and others) and spaces not designed for residential purposes,*

czonych na cele mieszkalne, a z różnych względów zamieszkanymi (pomieszczeń inwentarskich, barakowozów, statków, wagonów i in.).

**Mieszkanie** jest to lokal składający się z jednej lub kilku izb łącznie z pomieszczeniami pomocniczymi, wybudowany lub przebudowany dla celów mieszkalnych, konstrukcyjnie wydzielony (trwałymi ścianami) w obrębie budynku, do którego to lokalu prowadzi niezależne wejście z klatki schodowej, ogólnego korytarza, wspólnej sieni bądź bezpośrednio z ulicy, podwórza lub ogrodu.

**Izba** jest to pomieszczenie w mieszkaniu oddzielone od innych pomieszczeń stałymi ścianami, o powierzchni co najmniej 4 m<sup>2</sup>, z bezpośrednim oświetleniem dziennym, tj. oknem lub oszklonymi drzwiami w ścianie zewnętrznej budynku. Za izbę uważa się zarówno pokój, jak i kuchnię — jeśli odpowiada warunkom określonym w definicji.

Dane o **liczbie izb w mieszkaniach** uwzględniają także izby wykorzystywane wyłącznie do prowadzenia działalności gospodarczej, jeżeli izby te znajdowały się w obrębie mieszkania konstrukcyjnego i nie miały dodatkowego, oddzielnego wejścia z ulicy, podwórza lub z ogólnie dostępnej części budynku.

**Powierzchnia użytkowa** mieszkania jest to łączna powierzchnia pokoi, kuchni, przedpokoi, łazienek i wszystkich innych pomieszczeń wchodzących w skład mieszkania.

2. Dane o **zasobach mieszkaniowych** opracowano na podstawie wyników Narodowego Spisu Powszechnego Ludności i Mieszkań według stanu w dniu 31 III 2011 r.

3. W Narodowym Spisie Powszechnym Ludności i Mieszkań 2011 do zasobów mieszkaniowych zaliczono mieszkania zamieszkałe i niezamieszkałe, które w przeszłości mogą stać się mieszkaniami zamieszkanymi, tj. mieszkania przeznaczone do stałego, czasowego lub sezonowego zamieszkania (tzw. drugie mieszkanie) oraz mieszkania wykorzystywane do prowadzenia działalności gospodarczej i o nieustalonym przeznaczeniu.

4. Informacje o **budynkach oddanych do użytkowania** (przez wszystkich inwestorów):

- w zakresie liczby budynków obejmują tylko budynki nowo wybudowane,
- w zakresie kubatury budynków obejmują budynki nowo wybudowane i rozbudowane (tylko w części dotyczącej rozbudowy).

5. Informacje o **mieszkaniach, powierzchni użytkowej mieszkań** oraz o **izbach oddanych do użytkowania** dotyczą mieszkań w budynkach nowo wybudowanych i rozbudowanych (w części stanowiącej rozbudowę) oraz uzyskanych w wyniku przebudowy pomieszczeń niemieszkalnych.

Informacje o efektach **budownictwa indywidualnego** dotyczą mieszkań oddanych do użytkowania przez osoby fizyczne (prowadzące i nieprowadzące działalności gospodarczej), fundacje, kościoły i związki wyznaniowe, z przeznaczeniem na użytek własny inwestora lub na sprzedaż i wynajem.

*but which for various reasons are inhabited (animal accommodations, caravans, ships, wagons and others).*

*A **dwelling** is a premise comprising one or several rooms including auxiliary spaces, built or remodelled for residential purposes, structurally separated (by permanent walls) within a building, into which a separate access leads from a staircase, passage, common hall or directly from the street, courtyard or garden.*

*A **room** is a space in a dwelling separated from other spaces by permanent walls, with an area of at least 4 m<sup>2</sup>, with direct day lighting, i.e., with a window or door containing a glass element in an external wall of the building. A kitchen area is treated as a room if it meets the conditions described in the definition.*

*Data regarding the **number of rooms in dwellings** also include rooms used exclusively for conducting economic activity, if these rooms are located within a construction of dwelling and do not have an additional, separate access from the street, courtyard or from a common space in the building.*

*The **useful floor area** of a dwelling is the total useful floor area of the rooms, kitchen, foyers, bathrooms, and all other spaces comprising the dwelling.*

2. *Data regarding **dwelling stocks** have been compiled on the basis of the results of the Population and Housing Census as of 31 III 2011.*

3. *In the Population and Housing Census 2011 dwelling stocks include inhabited and uninhabited dwellings, which in the future can become inhabited dwellings, i.e., dwellings for permanent, temporary or seasonal residence (so called second dwelling) as well as dwellings used for conducting economic activity and without established purpose.*

4. *Information regarding **buildings completed** (by all investors):*

- within the scope of the number of buildings includes only newly built buildings,*
- within the scope of the cubic volume of buildings includes newly built and expanded buildings (only concerning the expanded portion).*

5. *Information regarding **dwellings, useful floor area of dwellings** as well as regarding **rooms completed** concerns dwellings in newly built and expanded buildings (the enlarged portion) as well as dwellings obtained as a result of adapting non-residential spaces.*

*Information regarding the results of **private construction** concerns dwellings completed by natural persons (conducting or not conducting economic activity), foundations, churches and religious associations, designed for the own use of the investor or for sale and rent.*

## Infrastruktura komunalna

### Municipal infrastructure

TABL. 1 (42). WODOCIĄGI I KANALIZACJA W 2011 R.  
WATER-LINE AND SEWERAGE SYSTEMS IN 2011

WYSZCZEGÓLNIENIE SPECIFICATION	Sieć rozdzielcza w km <i>Distribution network in km</i>		Przyłącza prowadzące do budynków mieszkalnych <i>Connections leading to residential buildings</i>		Zużycie wody z wodociągów w gospodarstwach domowych <i>Consumption of water from water-line systems in households</i>		Ścieki odprowa- dzone siecią kanalizacyjną w dam <sup>3</sup>  <i>Wastewater discharged by sewerage system in dam<sup>3</sup></i>
	wodociągowa <i>water-line</i>	kanalizacyjna <sup>a</sup> <i>sewerage<sup>a</sup></i>	wodociągowe <i>water-line system</i>	kanalizacyjne <i>sewerage system</i>	w dam <sup>3</sup> <i>in dam<sup>3</sup></i>	na 1 mieszkańca w m <sup>3</sup> <i>per capita in m<sup>3</sup></i>	
	stan w dniu 31 XII		<i>as of 31 XII</i>				
<b>WOJEWÓDZTWO</b> ..... <i>VOIVODSHIP</i>	<b>41077,6</b>	<b>11307,9</b>	<b>693718</b>	<b>279378</b>	<b>192712,4</b>	<b>36,5</b>	<b>208184</b>
<b>PODREGION (SUBREGION)</b>							
<b>CIECHANOWSKO-PŁOCKI ..</b>	<b>10103,1</b>	<b>1271,5</b>	<b>111487</b>	<b>30558</b>	<b>21220,5</b>	<b>33,6</b>	<b>14298</b>
<b>Powiat ciechanowski</b> .....	<b>1435,8</b>	<b>194,1</b>	<b>15652</b>	<b>5401</b>	<b>2867,0</b>	<b>31,3</b>	<b>2889</b>
Gmina miejska: <i>Urban gmina:</i>							
Ciechanów .....	157,1	98,2	4839	3810	1381,3	30,4	2586
Gmina miejsko-wiejska: <i>Urban-rural gmina:</i>							
Głinojeck .....	183,8	38,9	1872	429	156,0	19,1	113
w tym miasto <i>of which city</i>	18,1	12,9	546	295	95,0	29,9	101
Gminy wiejskie: <i>Rural gminas:</i>							
Ciechanów .....	155,0	2,4	1544	48	203,9	30,8	8
Golymin-Osrodek .....	153,4	—	919	—	147,7	37,0	—
Grudusk .....	106,5	18,9	983	371	165,3	42,2	42
Ojrzeń .....	138,0	—	1108	—	152,4	34,9	—
Opinogóra Górna .....	192,9	16,8	1278	276	261,2	43,8	46
Regimin .....	110,6	0,4	1179	2	163,0	32,2	2
Sońsk .....	238,5	18,5	1930	465	236,2	29,5	92
<b>Powiat gostyniński</b> .....	<b>780,9</b>	<b>108,3</b>	<b>8756</b>	<b>2529</b>	<b>1343,1</b>	<b>28,6</b>	<b>809</b>
Gmina miejska: <i>Urban gmina:</i>							
Gostynin .....	62,9	48,5	2250	1666	538,3	27,8	666
Gminy wiejskie: <i>Rural gminas:</i>							
Gostynin .....	341,5	40,3	3295	369	377,6	30,9	51
Pacyna .....	100,0	8,0	820	176	92,0	24,1	4
Sanniki .....	123,3	3,9	1177	132	183,2	28,4	61
Szczawin Kościelny .....	153,2	7,6	1214	186	152,0	29,4	27
<b>Powiat mławski</b> .....	<b>1114,1</b>	<b>152,3</b>	<b>13603</b>	<b>3245</b>	<b>2825,7</b>	<b>37,8</b>	<b>1329</b>
Gmina miejska: <i>Urban gmina:</i>							
Mława .....	97,9	56,6	3493	2465	1226,4	39,7	1175
Gminy wiejskie: <i>Rural gminas:</i>							
Dzierzgowo .....	118,7	—	872	—	151,4	44,8	—
Lipowiec Kościelny .....	70,3	—	1145	—	123,9	24,8	—
Radzanów .....	98,3	—	895	—	294,6	81,4	—
Strzegowo .....	186,3	89,4	1823	548	157,2	19,9	113
Stupsk .....	132,2	—	1199	—	201,9	39,6	—
Szeński .....	76,4	5,3	899	203	167,4	36,9	35
Szydłowo .....	126,1	—	1069	—	148,1	31,3	—
Wieczfnia Kościelna .....	110,7	0,6	893	15	160,1	37,7	2
Wiśniewo .....	97,2	0,4	1315	14	194,7	36,0	4

<sup>a</sup> Łącznie z kolektorami.  
<sup>a</sup> Including collectors.

TABL. 1 (42). WODOCIĄGI I KANALIZACJA W 2011 R. (cd.)  
WATER-LINE AND SEWERAGE SYSTEMS IN 2011 (cont.)

WYSZCZEGÓLNIENIE SPECIFICATION	Sieć rozdzielcza w km <i>Distribution network in km</i>		Przyłącza prowadzące do budynków mieszkalnych <i>Connections leading to residential buildings</i>		Zużycie wody z wodociągów w gospodarstwach domowych <i>Consumption of water from water-line systems in households</i>		Ścieki odprowa- dzone siecią kanalizacyjną w dam <sup>3</sup>  <i>Wastewater discharged by sewerage system in dam<sup>3</sup></i>
	wodociągowa <i>water-line</i>	kanalizacyjna <sup>a</sup> <i>sewerage<sup>a</sup></i>	wodociągowe <i>water-line system</i>	kanalizacyjne <i>sewerage system</i>	w dam <sup>3</sup> <i>in dam<sup>3</sup></i>	na 1 mieszkańca w m <sup>3</sup> <i>per capita in m<sup>3</sup></i>	
	stan w dniu 31 XII		<i>as of 31 XII</i>				
<b>PODREGION (SUBREGION) CIECHANOWSKO-PŁOCKI (cd.) (cont.)</b>							
<b>Powiat płocki.....</b>	<b>2560,1</b>	<b>301,9</b>	<b>26118</b>	<b>7063</b>	<b>3906,1</b>	<b>35,5</b>	<b>1391</b>
Gminy miejsko-wiejskie: <i>Urban-rural gminas:</i>							
Drobin .....	197,9	12,5	1665	619	304,3	36,0	92
w tym miasto <i>of which city</i>	10,8	11,9	549	604	51,9	17,2	90
Gąbin .....	203,4	16,3	2637	520	282,0	25,6	64
w tym miasto <i>of which city</i>	39,5	16,3	937	520	146,0	35,2	64
Wyszogród .....	139,4	11,2	1386	367	163,6	27,9	134
w tym miasto <i>of which city</i>	16,1	10,7	578	364	72,9	26,4	134
Gminy wiejskie: <i>Rural gminas:</i>							
Bielsk .....	205,7	13,7	1781	449	343,2	37,6	153
Bodzanów .....	199,2	8,2	2174	270	233,2	27,7	78
Brudzeń Duży .....	251,0	16,8	1833	428	158,5	19,5	32
Bulkowo .....	164,3	7,8	1237	133	323,0	55,1	43
Łąck .....	97,1	14,0	1203	263	288,4	55,3	117
Mała Wieś .....	162,9	8,0	1350	203	206,7	32,9	27
Nowy Duninów .....	92,9	40,8	1062	438	98,1	24,6	65
Radzanowo .....	183,0	3,7	2247	133	284,0	35,4	20
Stubice .....	134,4	9,9	1104	166	140,2	30,4	37
Stupno .....	153,4	63,6	2027	1060	356,3	53,7	262
Stara Biała .....	183,5	60,4	2770	1551	363,1	33,0	164
Staroźreby .....	192,0	15,0	1642	463	361,5	47,7	103
<b>Powiat płoński .....</b>	<b>1984,6</b>	<b>129,3</b>	<b>19082</b>	<b>3522</b>	<b>2630,5</b>	<b>29,5</b>	<b>1080</b>
Gminy miejskie: <i>Urban gminas:</i>							
Płoński .....	57,6	54,7	2319	1944	662,6	29,4	852
Raciąż .....	15,4	6,6	677	289	121,7	26,1	75
Gminy wiejskie: <i>Rural gminas:</i>							
Baboszewo .....	195,5	15,0	1761	580	293,5	35,9	45
Czerwińsk nad Wisłą .....	242,3	8,5	2208	156	206,2	26,0	42
Dzierżążnia .....	136,8	—	870	—	149,2	38,4	—
Joniec .....	107,2	—	954	—	86,8	33,3	—
Naruszewo .....	207,6	2,4	1463	31	162,1	24,5	19
Nowe Miasto .....	149,4	—	1495	—	122,1	25,4	—
Płoński .....	208,5	3,5	2099	75	208,3	27,9	7
Raciąż .....	282,7	30,4	1788	246	328,0	37,2	16
Sochocin .....	181,1	8,2	1879	201	138,8	23,3	24
Zaluski .....	200,5	—	1569	—	151,2	26,5	—
<b>Powiat sierpecki .....</b>	<b>1199,9</b>	<b>119,9</b>	<b>10549</b>	<b>2767</b>	<b>1960,5</b>	<b>36,4</b>	<b>1211</b>
Gmina miejska: <i>Urban gmina:</i>							
Sierpc .....	72,0	30,6	2572	1399	571,2	30,3	995
Gminy wiejskie: <i>Rural gminas:</i>							
Gozdowo .....	169,3	32,7	1379	516	304,8	49,8	72
Mochowo .....	219,3	10,4	1327	167	184,9	30,0	23
Rościszewo .....	130,0	3,3	920	54	172,4	40,5	8
Sierpc .....	231,3	2,3	1728	26	260,9	37,1	21
Szczutowo .....	142,4	29,5	1003	400	171,5	38,5	46
Zawidz .....	235,6	11,1	1620	205	294,8	42,1	46

<sup>a</sup> Łącznie z kolektorami.  
<sup>a</sup> Including collectors.

TABL. 1 (42). WODOCIĄGI I KANALIZACJA W 2011 R. (cd.)  
 WATER-LINE AND SEWERAGE SYSTEMS IN 2011 (cont.)

WYSZCZEGÓLNIENIE SPECIFICATION	Sieć rozdzielcza w km Distribution network in km		Przyłącza prowadzące do budyneków mieszkalnych Connections leading to residential buildings		Zużycie wody z wodociągów w gospodarstwach domowych Consumption of water from water-line systems in households		Ścieki odprowa- dzone siecią kanalizacyjną w dam <sup>3</sup>  Wastewater discharged by sewerage system in dam <sup>3</sup>
	wodociągowa water-line	kanalizacyjna <sup>a</sup> sewerage <sup>a</sup>	wodociągowe water-line system	kanalizacyjne sewerage system	w dam <sup>3</sup> in dam <sup>3</sup>	na 1 mieszkańca w m <sup>3</sup> per capita in m <sup>3</sup>	
	stan w dniu 31 XII		as of 31 XII				
<b>PODREGION (SUBREGION) CIECHANOWSKO-PŁOCKI (dok.) (cont.)</b>							
<b>Powiat żuromiński</b> .....	<b>755,6</b>	<b>56,6</b>	<b>8597</b>	<b>1768</b>	<b>1636,2</b>	<b>40,4</b>	<b>354</b>
Gminy miejsko-wiejskie:							
Urban-rural gminas:							
Bieżeń .....	134,5	13,9	1163	492	355,0	66,3	51
w tym miasto of which city	12,2	13,9	345	492	88,5	45,5	51
Żuromin .....	143,3	19,5	2631	922	483,2	32,7	260
w tym miasto of which city	49,1	19,5	1310	922	279,9	31,0	260
Gminy wiejskie: Rural gminas:							
Kuczborck-Osada .....	63,9	2,0	1201	30	179,1	36,4	15
Lubowidz .....	162,0	10,0	1812	170	226,7	31,5	4
Lutocin .....	108,6	11,2	1021	154	240,3	52,1	24
Siemiątkowo .....	143,3	—	769	—	151,9	41,1	—
<b>Miasto na prawach powiatu (City with powiat status)</b>							
<b>Płock</b> .....	<b>272,1</b>	<b>209,1</b>	<b>9130</b>	<b>4263</b>	<b>4051,4</b>	<b>32,5</b>	<b>5235</b>
<b>PODREGION (SUBREGION) OSTROŁĘCKO-SIEDLECKI</b>	<b>10163,2</b>	<b>1776,6</b>	<b>142315</b>	<b>43978</b>	<b>22371,2</b>	<b>29,5</b>	<b>17097</b>
<b>Powiat łosicki</b> .....	<b>607,4</b>	<b>170,7</b>	<b>8189</b>	<b>3215</b>	<b>1114,9</b>	<b>34,2</b>	<b>332</b>
Gmina miejsko-wiejska:							
Urban-rural gmina:							
Łosice .....	116,0	26,5	2441	997	296,0	26,6	174
w tym miasto of which city	35,5	26,5	1428	997	204,0	28,4	174
Gminy wiejskie: Rural gminas:							
Huszwle .....	78,4	6,6	764	105	53,0	17,6	—
Olszanka .....	91,4	—	895	—	169,0	54,0	—
Platerów .....	110,9	56,7	1253	762	251,8	48,4	49
Samaki .....	114,0	47,6	1525	777	200,5	39,6	65
Stara Kornica .....	96,7	33,3	1311	574	144,6	28,6	44
<b>Powiat makowski</b> .....	<b>834,9</b>	<b>51,5</b>	<b>9621</b>	<b>1616</b>	<b>1436,5</b>	<b>30,5</b>	<b>545</b>
Gmina miejska: Urban gmina:							
Maków Mazowiecki .....	31,4	22,8	1372	990	285,9	27,8	434
Gmina miejsko-wiejska:							
Urban-rural gmina:							
Różan .....	94,5	23,6	1375	566	140,1	31,0	81
w tym miasto of which city	32,9	23,3	773	566	96,1	34,8	81
Gminy wiejskie: Rural gminas:							
Czerwonka .....	67,1	—	668	—	84,3	31,6	—
Karniewo .....	176,1	0,4	1199	4	195,7	36,2	5
Krasnosielc .....	134,4	—	1666	—	266,7	40,2	—
Młynarze .....	14,3	—	214	—	21,9	12,4	—
Płoniawy-Bramura .....	118,1	3,0	1314	24	186,1	32,1	20
Rzewnie .....	45,4	—	456	—	46,3	16,9	—
Sypniewo .....	58,0	—	594	—	134,6	38,4	—
Szelków .....	95,6	1,7	763	32	74,9	19,7	5

<sup>a</sup> Łącznie z kolektorami.

<sup>a</sup> Including collectors.



TABL. 1 (42). WODOCIĄGI I KANALIZACJA W 2011 R. (cd.)  
WATER-LINE AND SEWERAGE SYSTEMS IN 2011 (cont.)

WYSZCZEGÓLNIENIE SPECIFICATION	Sieć rozdzielcza w km Distribution network in km		Przyłącza prowadzące do budynków mieszkalnych Connections leading to residential buildings		Zużycie wody z wodociągów w gospodarstwach domowych Consumption of water from water-line systems in households		Ścieki odprowa- dzone siecią kanalizacyjną w dam <sup>3</sup>  Wastewater discharged by sewerage system in dam <sup>3</sup>
	wodociągowa water-line	kanalizacyjna <sup>a</sup> sewerage <sup>a</sup>	wodociągowe water-line system	kanalizacyjne sewerage system	w dam <sup>3</sup> in dam <sup>3</sup>	na 1 mieszkańca w m <sup>3</sup> per capita in m <sup>3</sup>	
	stan w dniu 31 XII as of 31 XII						
<b>PODREGION (SUBREGION) OSTROŁĘCKO-SIEDLECKI (cd.) (cont.)</b>							
<b>Powiat ostrołęcki</b> .....	<b>1198,5</b>	<b>185,6</b>	<b>14140</b>	<b>4428</b>	<b>1895,3</b>	<b>21,7</b>	<b>513</b>
Gmina miejsko-wiejska: Urban-rural gmina:							
Myszyniec .....	175,7	41,2	1653	749	220,1	20,8	90
w tym miasto of which city	40,2	41,2	750	749	119,7	38,3	90
Gminy wiejskie: Rural gminas:							
Baranowo .....	147,8	8,9	1241	280	298,0	43,4	27
Czarnia .....	—	0,2	—	5	—	—	—
Czerwin .....	140,1	4,4	1153	108	205,7	39,6	25
Goworowo .....	175,8	5,6	1904	214	175,1	20,1	21
Kadzidło .....	86,6	15,3	1429	400	196,5	17,2	65
Lelis .....	126,9	32,1	1406	564	131,3	14,8	26
Łyse .....	15,8	24,0	492	416	56,0	6,7	68
Olszewo-Borki .....	62,9	37,1	1751	1273	128,0	12,7	143
Rzekuń .....	156,2	8,2	2132	230	260,0	26,8	9
Troszyn .....	110,7	8,6	979	189	224,6	45,7	39
<b>Powiat ostrowski</b> .....	<b>962,4</b>	<b>136,9</b>	<b>15481</b>	<b>3649</b>	<b>2368,0</b>	<b>31,3</b>	<b>1243</b>
Gmina miejska: Urban gmina:							
Ostrów Mazowiecka .....	93,5	66,7	3134	2146	677,7	29,5	856
Gmina miejsko-wiejska: Urban-rural gmina:							
Brok .....	37,2	8,3	560	215	50,1	17,1	22
w tym miasto of which city	30,0	8,3	453	215	42,7	21,6	22
Gminy wiejskie: Rural gminas:							
Andrzejewo .....	116,2	—	1181	—	226,3	50,9	—
Boguty-Pianki .....	73,2	8,5	787	166	149,2	52,6	13
Malkinia Górna .....	46,8	8,4	2023	488	225,4	18,5	261
Nur .....	61,6	—	1135	—	118,7	38,9	—
Ostrów Mazowiecka .....	203,7	14,8	3381	182	315,6	24,4	31
Stary Lubotyń .....	87,8	16,2	899	231	149,4	37,9	31
Szulborze Wielkie .....	40,2	—	395	—	55,4	30,4	—
Wąsowo .....	99,9	14,0	1149	221	253,6	55,8	29
Zaręby Kościelne .....	102,3	—	837	—	146,6	38,1	—
<b>Powiat przasnyski</b> .....	<b>1179,9</b>	<b>131,0</b>	<b>10632</b>	<b>3596</b>	<b>2189,2</b>	<b>40,5</b>	<b>1512</b>
Gmina miejska: Urban gmina:							
Przasnysz .....	59,6	55,5	2213	1798	531,0	30,4	784
Gmina miejsko-wiejska: Urban-rural gmina:							
Chorzele .....	288,7	16,2	2127	727	453,8	43,7	582
w tym miasto of which city	11,1	16,2	682	727	116,7	39,3	582
Gminy wiejskie: Rural gminas:							
Czernice Borowe .....	141,0	—	967	—	200,4	50,9	2
Jednorzec .....	135,7	16,8	1791	550	247,2	33,5	65
Krasne .....	132,7	4,7	796	49	180,6	46,5	22
Krzynowłoga Mała .....	210,3	—	974	—	214,0	58,7	—
Przasnysz .....	211,9	37,8	1764	472	362,2	48,8	57

<sup>a</sup> Łącznie z kolektorami.

<sup>a</sup> Including collectors.

TABL. 1 (42). WODOCIĄGI I KANALIZACJA W 2011 R. (cd.)  
 WATER-LINE AND SEWERAGE SYSTEMS IN 2011 (cont.)

WYSZCZEGÓLNIENIE SPECIFICATION	Sieć rozdzielcza w km Distribution network in km		Przyłącza prowadzące do budynków mieszkalnych Connections leading to residential buildings		Zużycie wody z wodociągów w gospodarstwach domowych Consumption of water from water-line systems in households		Ścieki odprowa- dzone siecią kanalizacyjną w dam <sup>3</sup>  Wastewater discharged by sewerage system in dam <sup>3</sup>
	wodociągowa water-line	kanalizacyjna <sup>a</sup> sewerage <sup>a</sup>	wodociągowe water-line system	kanalizacyjne sewerage system	w dam <sup>3</sup> in dam <sup>3</sup>	na 1 mieszkańca w m <sup>3</sup> per capita in m <sup>3</sup>	
	stan w dniu 31 XII		as of 31 XII				
<b>PODREGION (SUBREGION) OSTROLECKO-SIEDLECKI (cd.) (cont.)</b>							
<b>Powiat pułtusk</b> .....	<b>1042,5</b>	<b>82,5</b>	<b>9677</b>	<b>2180</b>	<b>1553,6</b>	<b>30,3</b>	<b>1386</b>
Gmina miejsko-wiejska:							
Urban-rural gmina:							
Pułtusk .....	173,2	33,0	3412	1207	743,0	31,0	1058
w tym miasto of which city	63,2	33,0	2318	1207	606,5	31,6	1058
Gminy wiejskie: Rural gminas:							
Gzy .....	171,3	—	964	—	161,3	40,6	—
Obryte .....	89,3	22,6	830	386	167,0	34,3	112
Pokrzywnica .....	213,2	—	1353	—	104,0	21,4	—
Świercze .....	152,9	—	1024	—	142,2	29,9	—
Winnica .....	121,0	15,1	986	181	111,6	27,3	165
Zatory .....	121,6	11,8	1108	406	124,5	25,9	51
<b>Powiat siedlecki</b> .....	<b>1317,7</b>	<b>262,3</b>	<b>20549</b>	<b>5360</b>	<b>2151,6</b>	<b>26,3</b>	<b>834</b>
Gmina miejsko-wiejska:							
Urban-rural gmina:							
Mordy .....	133,7	12,3	1411	406	154,3	24,9	44
w tym miasto of which city	12,1	12,3	443	406	47,9	26,0	44
Gminy wiejskie: Rural gminas:							
Domanice .....	38,8	16,4	674	281	85,0	31,5	27
Korczew .....	59,8	—	1104	—	86,4	29,6	—
Kotuń .....	166,3	13,6	2152	577	172,5	20,1	62
Mokobody .....	85,5	—	1311	—	158,6	30,5	—
Paprotnia .....	54,7	—	695	—	143,3	51,8	—
Przesmyki .....	83,1	—	909	—	104,2	29,2	—
Siedlce .....	169,9	106,6	3953	1997	518,2	30,8	490
Skórzec .....	80,1	37,5	1903	847	145,0	19,3	82
Suchożebry .....	76,1	10,9	1119	150	146,2	30,7	—
Wiśniew .....	88,7	11,1	1453	176	124,3	21,0	47
Wodynie .....	81,2	23,1	967	335	65,0	13,8	38
Zbuczyn .....	199,8	30,8	2898	591	248,6	24,5	44
<b>Powiat sokołowski</b> .....	<b>846,1</b>	<b>105,5</b>	<b>12235</b>	<b>2970</b>	<b>1663,3</b>	<b>29,3</b>	<b>1894</b>
Gmina miejska: Urban gmina:							
Sokołów Podlaski .....	55,1	62,1	2547	1903	531,4	28,3	1644
Gmina miejsko-wiejska:							
Urban-rural gmina:							
Kosów Lacki .....	116,1	10,6	1272	292	116,0	17,6	97
w tym miasto of which city	12,6	10,6	534	292	51,0	23,3	97
Gminy wiejskie: Rural gminas:							
Bielany .....	74,1	—	1108	—	227,0	59,8	—
Ceranów .....	51,2	—	308	—	46,9	19,4	—
Jabłonna Lacka .....	127,2	10,8	1568	240	149,8	30,4	33
Repki .....	119,3	7,5	1443	205	217,1	37,7	26
Sabnie .....	74,1	—	1254	—	117,2	29,5	—
Sokołów Podlaski .....	130,6	4,7	1396	57	110,9	18,2	27
Sterdyń .....	98,4	9,8	1339	273	147,0	33,0	67

<sup>a</sup> Łącznie z kolektorami.  
<sup>a</sup> Including collectors.

TABL. 1 (42). WODOCIĄGI I KANALIZACJA W 2011 R. (cd.)  
WATER-LINE AND SEWERAGE SYSTEMS IN 2011 (cont.)

WYSZCZEGÓLNIENIE SPECIFICATION	Sieć rozdzielcza w km Distribution network in km		Przyłącza prowadzące do budynków mieszkalnych Connections leading to residential buildings		Zużycie wody z wodociągów w gospodarstwach domowych Consumption of water from water-line systems in households		Ścieki odprowa- dzone siecią kanalizacyjną w dam <sup>3</sup>  Wastewater discharged by sewerage system in dam <sup>3</sup>
	wodociągowa water-line	kanalizacyjna <sup>a</sup> sewerage <sup>a</sup>	wodociągowe water-line system	kanalizacyjne sewerage system	w dam <sup>3</sup> in dam <sup>3</sup>	na 1 mieszkańca w m <sup>3</sup> per capita in m <sup>3</sup>	
	stan w dniu 31 XII as of 31 XII						
<b>PODREGION (SUBREGION) OSTROŁĘCKO-SIEDLECKI (dok.) (cont.)</b>							
<b>Powiat węgrowski.....</b>	<b>1154,3</b>	<b>156,2</b>	<b>17360</b>	<b>3666</b>	<b>1665,5</b>	<b>24,4</b>	<b>1118</b>
Gmina miejska: <i>Urban gmina:</i>							
Węgrów.....	79,3	39,0	1775	1265	368,0	28,6	835
Gmina miejsko-wiejska: <i>Urban-rural gmina:</i>							
Łochów.....	206,9	26,0	4971	971	404,5	22,6	161
w tym miasto <i>of which city</i>	45,3	21,2	1860	913	191,9	28,4	138
Gminy wiejskie: <i>Rural gminas:</i>							
Grębków.....	116,1	—	1411	—	148,6	32,3	—
Korytnica.....	167,1	7,9	1899	168	207,5	31,3	10
Liw.....	155,4	9,6	1923	120	177,5	23,3	13
Miedzna.....	127,1	27,6	1165	465	134,3	32,7	60
Sadowne.....	137,0	10,0	1915	162	90,6	14,7	5
Stoczek.....	141,2	36,1	1823	515	109,7	20,8	34
Wierzbno.....	24,2	—	478	—	24,8	8,2	—
<b>Powiat wyszkowski.....</b>	<b>710,0</b>	<b>177,3</b>	<b>13637</b>	<b>4586</b>	<b>2298,9</b>	<b>31,2</b>	<b>1685</b>
Gmina miejsko-wiejska: <i>Urban-rural gmina:</i>							
Wyszków.....	211,3	74,4	5635	2307	1302,1	33,4	1254
w tym miasto <i>of which city</i>	67,0	58,3	2601	1861	1036,1	37,9	1176
Gminy wiejskie: <i>Rural gminas:</i>							
Brańszczyk.....	109,1	21,5	2615	730	346,5	40,8	162
Długosiodło.....	46,3	12,8	692	311	99,6	12,5	106
Rząśnik.....	142,8	37,2	2120	732	253,0	36,4	87
Somianka.....	101,2	6,2	1381	155	124,0	22,2	10
Zabrodzie.....	99,3	25,2	1194	351	173,7	30,2	66
<b>Miasta na prawach powiatu: Cities with powiat status:</b>							
<b>Ostrołęka.....</b>	<b>149,7</b>	<b>153,1</b>	<b>5026</b>	<b>4732</b>	<b>1532,0</b>	<b>28,6</b>	<b>2477</b>
<b>Siedlce.....</b>	<b>159,8</b>	<b>164,0</b>	<b>5768</b>	<b>3980</b>	<b>2502,4</b>	<b>32,8</b>	<b>3558</b>
<b>PODREGION (SUBREGION) RADOMSKI.....</b>	<b>5559,7</b>	<b>1706,1</b>	<b>104039</b>	<b>34935</b>	<b>17831,7</b>	<b>28,5</b>	<b>16575</b>
<b>Powiat białobrzegi.....</b>	<b>385,2</b>	<b>23,1</b>	<b>6622</b>	<b>896</b>	<b>811,8</b>	<b>24,0</b>	<b>412</b>
Gminy miejsko-wiejskie: <i>Urban-rural gminas:</i>							
Białobrzegi.....	100,9	11,7	2479	696	326,2	31,3	392
w tym miasto <i>of which city...</i>	27,3	11,7	1252	696	247,6	34,1	392
Wyśmierzyce.....	46,9	5,4	856	143	60,8	21,3	7
w tym miasto <i>of which city...</i>	6,4	5,4	296	143	46,2	50,6	7
Gminy wiejskie: <i>Rural gminas:</i>							
Promna.....	25,7	—	766	—	65,2	11,5	—
Radzanów.....	14,1	6,0	172	57	52,6	13,3	13
Stara Błotnica.....	118,1	—	1176	—	223,0	42,7	—
Stromiec.....	79,5	—	1173	—	84,0	14,6	—

<sup>a</sup> Łącznie z kolektorami.  
<sup>a</sup> Including collectors.

TABL. 1 (42). WODOCIĄGI I KANALIZACJA W 2011 R. (cd.)  
 WATER-LINE AND SEWERAGE SYSTEMS IN 2011 (cont.)

WYSZCZEGÓLNIENIE SPECIFICATION	Sieć rozdzielcza w km Distribution network in km		Przyłącza prowadzące do budynków mieszkalnych Connections leading to residential buildings		Zużycie wody z wodociągów w gospodarstwach domowych Consumption of water from water-line systems in households		Ścieki odprowa- dzone siecią kanalizacyjną w dam <sup>3</sup>  Wastewater discharged by sewerage system in dam <sup>3</sup>
	wodociągowa water-line	kanalizacyjna <sup>a</sup> sewerage <sup>a</sup>	wodociągowe water-line system	kanalizacyjne sewerage system	w dam <sup>3</sup> in dam <sup>3</sup>	na 1 mieszkańca w m <sup>3</sup> per capita in m <sup>3</sup>	
	stan w dniu 31 XII		as of 31 XII				
<b>PODREGION (SUBREGION) RADOMSKI (cd.) (cont.)</b>							
<b>Powiat kozienicki.....</b>	<b>694,5</b>	<b>348,6</b>	<b>11663</b>	<b>6238</b>	<b>1684,7</b>	<b>26,9</b>	<b>1549</b>
Gmina miejsko-wiejska: Urban-rural gmina:							
Kozienice .....	181,4	176,8	3863	3316	928,1	30,1	1203
w tym miasto of which city...	43,7	42,5	1313	916	685,3	36,7	899
Gminy wiejskie: Rural gminas:							
Garbatka-Letnisko.....	77,4	53,1	1723	1014	147,6	27,9	107
Głowaczów.....	143,4	21,9	2220	546	118,5	15,8	70
Gniewoszów.....	94,8	—	792	—	86,4	20,9	—
Grabów nad Pilicą.....	86,1	36,0	1272	387	127,6	32,5	62
Magnuszew.....	41,0	41,0	652	607	84,0	12,4	81
Sieczehów.....	70,4	19,8	1141	368	192,5	46,8	26
<b>Powiat lipski.....</b>	<b>542,5</b>	<b>100,1</b>	<b>7750</b>	<b>1533</b>	<b>804,3</b>	<b>22,1</b>	<b>740</b>
Gmina miejsko-wiejska: Urban-rural gmina:							
Lipisko .....	63,8	15,7	1506	811	314,0	26,9	648
w tym miasto of which city...	15,0	15,7	703	811	217,7	36,5	648
Gminy wiejskie: Rural gminas:							
Chotcza.....	85,8	—	903	—	85,2	33,5	—
Ciepielów.....	126,8	3,9	1278	172	129,6	22,2	32
Rzeczniów.....	88,3	13,2	1345	265	86,8	18,6	18
Sienno.....	120,6	10,1	1803	195	134,6	21,8	32
Solec nad Wisłą.....	57,2	57,2	915	90	54,1	10,0	10
<b>Powiat przysuski.....</b>	<b>626,5</b>	<b>142,6</b>	<b>10984</b>	<b>2724</b>	<b>993,2</b>	<b>22,8</b>	<b>371</b>
Gmina miejsko-wiejska: Urban-rural gmina:							
Przysucha .....	106,5	48,4	2696	1404	276,0	22,0	248
w tym miasto of which city...	22,6	14,6	837	814	188,2	29,9	210
Gminy wiejskie: Rural gminas:							
Borkowice.....	65,5	23,6	1343	166	88,0	19,3	12
Gielniów.....	64,7	5,8	1471	158	89,0	18,8	18
Kiwów.....	79,2	3,8	1037	33	190,0	54,0	2
Odrzywół.....	75,9	21,0	1233	480	107,5	26,5	35
Potworów.....	82,0	19,0	1017	282	83,0	19,2	31
Rusinów.....	63,2	—	1011	—	75,4	17,1	—
Wieniawa.....	89,5	21,0	1176	201	84,3	15,4	25
<b>Powiat radomski.....</b>	<b>1879,3</b>	<b>513,4</b>	<b>34170</b>	<b>9491</b>	<b>4136,2</b>	<b>27,6</b>	<b>1960</b>
Gmina miejska: Urban gmina:							
Pionki .....	109,2	78,9	1812	1245	762,6	38,5	815
Gminy miejsko-wiejskie: Urban-rural gminas:							
Iłża .....	178,5	19,5	3541	589	436,0	28,3	168
w tym miasto of which city...	23,5	19,5	834	589	311,2	60,3	168
Skaryszew.....	194,7	24,1	3746	951	360,0	25,8	135
w tym miasto of which city...	40,1	19,4	1181	856	120,4	28,6	125

<sup>a</sup> Łącznie z kolektorami.

<sup>a</sup> Including collectors.

TABL. 1 (42). WODOCIĄGI I KANALIZACJA W 2011 R. (cd.)  
WATER-LINE AND SEWERAGE SYSTEMS IN 2011 (cont.)

WYSZCZEGÓLNIENIE SPECIFICATION	Sieć rozdzielcza w km <i>Distribution network in km</i>		Przyłącza prowadzące do budynków mieszkalnych <i>Connections leading to residential buildings</i>		Zużycie wody z wodociągów w gospodarstwach domowych <i>Consumption of water from water-line systems in households</i>		Ścieki odprowa- dzone siecią kanalizacyjną w dam <sup>3</sup>  <i>Wastewater discharged by sewerage system in dam<sup>3</sup></i>
	wodociągowa <i>water-line</i>	kanalizacyjna <sup>a</sup> <i>sewerage<sup>a</sup></i>	wodociągowe <i>water-line system</i>	kanalizacyjne <i>sewerage system</i>	w dam <sup>3</sup> <i>in dam<sup>3</sup></i>	na 1 mieszkańca w m <sup>3</sup> <i>per capita in m<sup>3</sup></i>	
	stan w dniu 31 XII <i>as of 31 XII</i>						
<b>PODREGION (SUBREGION) RADOMSKI (dok.) (cont.)</b>							
<b>Powiat radomski (dok.) (cont.)</b>							
Gminy wiejskie: <i>Rural gminas:</i>							
Gózd .....	113,5	52,7	1560	536	154,8	18,6	89
Jastrzębia .....	87,5	0,9	1513	59	241,5	36,1	8
Jedlińsk .....	183,6	24,3	3051	560	316,4	22,7	98
Jedlnia-Letnisko .....	173,8	70,6	4151	1311	281,5	23,2	136
Kowala .....	118,9	—	2977	—	299,2	26,0	—
Pionki .....	120,7	63,5	2940	1742	269,2	26,9	88
Przytyk .....	128,8	45,6	1744	615	241,5	33,4	39
Wierzbica .....	76,6	18,2	2009	321	258,1	25,5	224
Wolanów .....	139,3	22,8	2164	313	195,6	22,8	30
Zakrzew .....	254,2	92,3	2962	1249	319,8	26,5	130
<b>Powiat szydłowiecki .....</b>	<b>432,8</b>	<b>37,5</b>	<b>9712</b>	<b>1253</b>	<b>860,1</b>	<b>21,1</b>	<b>397</b>
Gmina miejsko-wiejska: <i>Urban-rural gmina:</i>							
Szydłowiec .....	133,3	36,8	3563	1230	454,1	23,3	384
w tym miasto <i>of which city...</i>	42,1	26,9	1623	1079	319,2	26,0	374
Gminy wiejskie: <i>Rural gminas:</i>							
Chlewiska .....	120,5	—	2267	—	97,2	15,6	—
Jastrząb .....	51,5	—	1507	—	108,7	20,8	—
Mirów .....	33,5	—	883	—	86,5	22,2	—
Orońsko .....	94,0	0,7	1492	23	113,6	19,2	13
<b>Powiat zwoleński .....</b>	<b>539,5</b>	<b>122,5</b>	<b>6652</b>	<b>2314</b>	<b>698,1</b>	<b>18,7</b>	<b>362</b>
Gmina miejsko-wiejska: <i>Urban-rural gmina:</i>							
Zwoleń .....	141,1	30,5	2200	1160	244,8	15,9	235
w tym miasto <i>of which city...</i>	37,5	30,5	1386	1160	181,1	22,0	235
Gminy wiejskie: <i>Rural gminas:</i>							
Kazanów .....	50,4	7,1	688	205	98,0	20,8	28
Policzna .....	131,3	24,4	1216	391	100,0	17,2	63
Przyłęk .....	153,3	—	1466	—	123,8	19,2	—
Tczów .....	63,4	60,5	1082	558	131,5	26,8	36
<b>Miasto na prawach powiatu (City with powiat status) Radom .....</b>	<b>459,4</b>	<b>418,3</b>	<b>16486</b>	<b>10486</b>	<b>7843,3</b>	<b>35,5</b>	<b>10784</b>
<b>PODREGION (SUBREGION) M.ST. WARSZAWA .....</b>	<b>2121,8</b>	<b>1957,2</b>	<b>58460</b>	<b>36291</b>	<b>84364,6</b>	<b>49,5</b>	<b>108096</b>
<b>Miasto na prawach powiatu (City with powiat status) m.st. Warszawa .....</b>	<b>2121,8</b>	<b>1957,2</b>	<b>58460</b>	<b>36291</b>	<b>84364,6</b>	<b>49,5</b>	<b>108096</b>

<sup>a</sup> Łącznie z kolektorami.  
<sup>a</sup> Including collectors.

TABL. 1 (42). WODOCIĄGI I KANALIZACJA W 2011 R. (cd.)  
 WATER-LINE AND SEWERAGE SYSTEMS IN 2011 (cont.)

WYSZCZEGÓLNIENIE SPECIFICATION	Sieć rozdzielcza w km Distribution network in km		Przyłącza prowadzące do budynków mieszkalnych Connections leading to residential buildings		Zużycie wody z wodociągów w gospodarstwach domowych Consumption of water from water-line systems in households		Ścieki odprowa- dzone siecią kanalizacyjną w dam <sup>3</sup>  Wastewater discharged by sewerage system in dam <sup>3</sup>
	wodociągowa water-line	kanalizacyjna <sup>a</sup> sewerage <sup>a</sup>	wodociągowe water-line system	kanalizacyjne sewerage system	w dam <sup>3</sup> in dam <sup>3</sup>	na 1 mieszkańca w m <sup>3</sup> per capita in m <sup>3</sup>	
	stan w dniu 31 XII		as of 31 XII				
<b>PODREGION (SUBREGION)</b>							
<b>WARSZAWSKI WSCHODNI</b>	<b>6134,3</b>	<b>1972,4</b>	<b>125506</b>	<b>55672</b>	<b>20464,3</b>	<b>26,1</b>	<b>23764</b>
<b>Powiat garwoliński .....</b>	<b>1356,3</b>	<b>276,4</b>	<b>22666</b>	<b>7640</b>	<b>3157,9</b>	<b>29,1</b>	<b>1838</b>
Gminy miejskie: <i>Urban gminas:</i>							
Garwolin .....	52,9	68,4	2436	2036	548,5	32,3	796
Łaskarzew .....	26,6	24,0	1100	626	167,0	33,8	263
Gminy miejsko-wiejskie: <i>Urban-rural gminas:</i>							
Pilawa .....	114,8	40,6	2241	1086	337,1	31,5	297
w tym miasto <i>of which city...</i>	46,5	27,5	1052	999	150,4	34,7	216
Żelechów .....	128,0	17,1	1791	815	253,8	29,9	131
w tym miasto <i>of which city...</i>	40,2	17,1	915	815	143,0	34,4	131
Gminy wiejskie: <i>Rural gminas:</i>							
Borowie .....	84,6	10,6	1274	235	179,9	34,3	25
Garwolin .....	154,4	29,3	3552	871	458,0	36,3	118
Górzno .....	110,3	18,9	1367	417	104,4	16,5	36
Łaskarzew .....	59,3	5,8	1016	165	105,6	19,4	15
Maciejowice .....	41,1	7,3	715	132	61,5	8,4	19
Miastków Kościelny .....	98,8	19,6	1217	311	161,8	32,0	30
Parysów .....	71,5	5,3	1036	256	88,0	21,4	19
Sobolew .....	127,3	22,9	1733	595	292,2	35,1	75
Trojanów .....	173,1	—	1641	—	238,6	31,4	—
Wilga .....	113,6	6,6	1547	95	161,5	30,2	14
<b>Powiat legionowski .....</b>	<b>481,9</b>	<b>280,2</b>	<b>9923</b>	<b>6932</b>	<b>2828,9</b>	<b>26,3</b>	<b>5979</b>
Gmina miejska: <i>Urban gmina:</i>							
Legionowo .....	97,3	117,9	2643	3423	1739,9	32,4	3926
Gmina miejsko-wiejska: <i>Urban-rural gmina:</i>							
Serock .....	206,5	50,5	3361	751	530,9	41,1	806
w tym miasto <i>of which city...</i>	32,6	14,5	1091	534	169,5	42,6	516
Gminy wiejskie: <i>Rural gminas:</i>							
Jablonna .....	3,4	14,4	103	393	52,7	3,2	347
Nieporęt .....	131,8	35,8	2783	859	311,3	24,1	572
Wieliszew .....	42,9	61,6	1033	1506	194,1	16,9	328
<b>Powiat miński .....</b>	<b>1630,4</b>	<b>363,5</b>	<b>33359</b>	<b>11196</b>	<b>4204,3</b>	<b>28,5</b>	<b>2791</b>
Gminy miejskie: <i>Urban gminas:</i>							
Mińsk Mazowiecki .....	100,5	106,3	3671	3199	1217,9	30,9	1576
Sulejów .....	124,6	76,5	4130	2458	621,0	32,2	408
Gminy miejsko-wiejskie: <i>Urban-rural gminas:</i>							
Halinów .....	148,4	45,4	4628	1616	466,8	32,6	217
w tym miasto <i>of which city...</i>	27,4	17,9	1286	927	122,3	34,6	116
Kaluszyn .....	91,0	20,3	1609	628	159,2	26,4	69
w tym miasto <i>of which city...</i>	12,6	16,6	614	534	85,8	29,1	64

<sup>a</sup> Łącznie z kolektorami.  
<sup>a</sup> Including collectors.

TABL. 1 (42). WODOCIĄGI I KANALIZACJA W 2011 R. (cd.)  
WATER-LINE AND SEWERAGE SYSTEMS IN 2011 (cont.)

WYSZCZEGÓLNIENIE SPECIFICATION	Sieć rozdzielcza w km <i>Distribution network in km</i>		Przyłącza prowadzące do budynków mieszkalnych <i>Connections leading to residential buildings</i>		Zużycie wody z wodociągów w gospodarstwach domowych <i>Consumption of water from water-line systems in households</i>		Ścieki odprowadzone siecią kanalizacyjną w dam <sup>3</sup> <i>Wastewater discharged by sewerage system in dam<sup>3</sup></i>
	wodociągowa <i>water-line</i>	kanalizacyjna <sup>a</sup> <i>sewerage<sup>a</sup></i>	wodociągowe <i>water-line system</i>	kanalizacyjne <i>sewerage system</i>	w dam <sup>3</sup> <i>in dam<sup>3</sup></i>	na 1 mieszkańca w m <sup>3</sup> <i>per capita in m<sup>3</sup></i>	
	stan w dniu 31 XII <i>as of 31 XII</i>						
<b>PODREGION (SUBREGION) WARSZAWSKI WSCHODNI (cd.) (cont.)</b>							
<b>Powiat miński (dok.) (cont.)</b>							
Gminy wiejskie: <i>Rural gminas:</i>							
Cegłów .....	91,9	21,4	1605	619	130,1	20,8	47
Dębe Wielkie .....	33,9	16,0	1249	427	77,3	8,4	59
Dobre .....	112,3	9,6	1664	372	109,5	18,2	42
Jakubów .....	119,0	—	1764	—	159,1	31,5	—
Latowicz .....	141,1	13,0	1414	321	211,2	38,4	35
Mińsk Mazowiecki .....	217,1	2,3	4441	97	449,2	32,0	16
Mrozy .....	135,7	35,7	2796	950	218,7	25,0	220
Siennica .....	143,6	9,8	2060	300	220,8	30,1	76
Stanisławów .....	171,3	7,2	2328	209	163,5	25,1	26
<b>Powiat nowodworski .....</b>	<b>853,3</b>	<b>196,2</b>	<b>13381</b>	<b>3764</b>	<b>2296,8</b>	<b>29,5</b>	<b>1822</b>
Gmina miejska: <i>Urban gmina:</i>							
Nowy Dwór Mazowiecki .....	48,8	70,1	1397	898	929,4	33,0	1127
Gminy miejsko-wiejskie: <i>Urban-rural gminas:</i>							
Nasielsk .....	338,2	21,4	4476	577	547,0	27,8	270
w tym miasto <i>of which city...</i>	45,0	21,4	1396	577	263,3	34,7	270
Zakroczym .....	154,1	14,2	1356	313	225,9	36,1	180
w tym miasto <i>of which city...</i>	44,0	14,2	469	313	107,8	32,8	180
Gminy wiejskie: <i>Rural gminas:</i>							
Czosnów .....	148,1	51,5	2849	1094	255,5	27,1	60
Leoncin .....	44,4	15,5	741	192	65,0	12,0	41
Pomiechówek .....	119,7	23,5	2562	690	274,0	30,6	144
<b>Powiat otwocki .....</b>	<b>974,7</b>	<b>357,2</b>	<b>18701</b>	<b>9973</b>	<b>3055,7</b>	<b>25,3</b>	<b>3166</b>
Gminy miejskie: <i>Urban gminas:</i>							
Józefów .....	67,2	52,7	1619	1664	310,9	15,9	455
Otwock .....	236,7	173,1	3088	4273	1113,2	24,8	1662
Gmina miejsko-wiejska: <i>Urban-rural gmina:</i>							
Karczew .....	92,9	26,2	3109	1110	466,3	29,3	607
w tym miasto <i>of which city...</i>	27,4	26,2	1551	1110	310,5	30,5	607
Gminy wiejskie: <i>Rural gminas:</i>							
Celestynów .....	93,0	31,5	3440	1320	316,2	27,7	221
Kolbiel .....	122,4	22,3	2139	481	252,2	31,2	65
Osieck .....	80,8	10,8	1167	325	132,0	37,6	14
Sobienie-Jeziory .....	109,4	12,6	1503	319	194,4	30,8	40
Wiązowna .....	172,3	28,0	2636	481	270,5	24,3	102

<sup>a</sup> Łącznie z kolektorami.

<sup>a</sup> Including collectors.

TABL. 1 (42). WODOCIĄGI I KANALIZACJA W 2011 R. (cd.)  
WATER-LINE AND SEWERAGE SYSTEMS IN 2011 (cont.)

WYSZCZEGÓLNIENIE SPECIFICATION	Sieć rozdzielcza w km Distribution network in km		Przyłącza prowadzące do budynków mieszkalnych Connections leading to residential buildings		Zużycie wody z wodociągów w gospodarstwach domowych Consumption of water from water-line systems in households		Ścieki odprowa- dzone siecią kanalizacyjną w dam <sup>3</sup>  Wastewater discharged by sewerage system in dam <sup>3</sup>
	wodociągowa water-line	kanalizacyjna <sup>a</sup> sewerage <sup>a</sup>	wodociągowe water-line system	kanalizacyjne sewerage system	w dam <sup>3</sup> in dam <sup>3</sup>	na 1 mieszkańca w m <sup>3</sup> per capita in m <sup>3</sup>	
	stan w dniu 31 XII		as of 31 XII				
<b>PODREGION (SUBREGION) WARSZAWSKI WSCHODNI (dok.) (cont)</b>							
<b>Powiat wołomiński .....</b>	<b>837,7</b>	<b>498,9</b>	<b>27476</b>	<b>16167</b>	<b>4920,7</b>	<b>22,3</b>	<b>8168</b>
Gminy miejskie: <i>Urban gminas:</i>							
Kobyłka .....	86,3	82,7	3899	2146	475,2	23,8	272
Marki .....	129,2	42,5	4340	280	801,3	29,5	377
Ząbki .....	60,0	81,0	2017	4546	733,0	25,1	4684
Zielonka .....	58,2	62,1	3024	2455	658,4	37,8	823
Gminy miejsko-wiejskie: <i>Urban-rural gminas:</i>							
Radzymin .....	129,5	34,2	3530	743	459,1	20,2	246
w tym miasto <i>of which city...</i>	54,8	22,8	1778	652	231,2	22,7	197
Tłuszcz .....	51,6	6,2	1410	117	137,1	7,1	62
w tym miasto <i>of which city...</i>	24,7	6,2	1056	117	105,4	13,5	62
Wołomin .....	169,5	122,5	6852	4363	1466,6	28,6	1428
w tym miasto <i>of which city...</i>	98,7	88,1	4104	3774	1178,3	31,5	1397
Gminy wiejskie: <i>Rural gminas:</i>							
Dąbrówka .....	52,6	22,6	840	435	61,2	8,1	63
Jadów .....	95,2	15,5	1465	302	107,8	14,0	63
Klembów .....	5,6	29,6	99	780	21,0	2,2	150
Poświętne .....	—	—	—	—	—	—	—
Strachówka .....	—	—	—	—	—	—	—
<b>PODREGION (SUBREGION) WARSZAWSKI ZACHODNI...</b>	<b>6995,5</b>	<b>2624,1</b>	<b>151911</b>	<b>77944</b>	<b>26460,1</b>	<b>34,2</b>	<b>28354</b>
<b>Powiat grodziski .....</b>	<b>910,3</b>	<b>365,8</b>	<b>18277</b>	<b>8532</b>	<b>2784,8</b>	<b>32,4</b>	<b>2267</b>
Gminy miejskie: <i>Urban gminas:</i>							
Milanówek .....	91,4	47,8	3118	1544	547,4	33,5	378
Podkowa Leśna .....	44,2	47,1	998	972	200,4	50,6	174
Gmina miejsko-wiejska: <i>Urban-rural gmina:</i>							
Grodzisk Mazowiecki .....	260,5	119,3	7507	3855	1400,7	33,1	1506
w tym miasto <i>of which city...</i>	100,4	86,4	4163	3106	1076,9	36,6	1412
Gminy wiejskie: <i>Rural gminas:</i>							
Baranów .....	118,9	—	1348	—	97,9	19,6	—
Jaktorów .....	151,4	151,6	2594	2161	311,4	28,8	209
Żabia Wola .....	243,9	—	2712	—	227,0	30,6	—

<sup>a</sup> Łącznie z kolektorami.  
<sup>a</sup> Including collectors.



TABL. 1 (42). WODOCIĄGI I KANALIZACJA W 2011 R. (cd.)  
WATER-LINE AND SEWERAGE SYSTEMS IN 2011 (cont.)

WYSZCZEGÓLNIENIE SPECIFICATION	Sieć rozdzielcza w km Distribution network in km		Przyłącza prowadzące do budynków mieszkalnych Connections leading to residential buildings		Zużycie wody z wodociągów w gospodarstwach domowych Consumption of water from water-line systems in households		Ścieki odprowadzone siecią kanalizacyjną w dam <sup>3</sup> Wastewater discharged by sewerage system in dam <sup>3</sup>
	wodociągowa water-line	kanalizacyjna <sup>a</sup> sewerage <sup>a</sup>	wodociągowe water-line system	kanalizacyjne sewerage system	w dam <sup>3</sup> in dam <sup>3</sup>	na 1 mieszkańca w m <sup>3</sup> per capita in m <sup>3</sup>	
	stan w dniu 31 XII as of 31 XII						
<b>PODREGION (SUBREGION) WARSZAWSKI ZACHODNI (cd.) (cont.)</b>							
<b>Powiat grójcecki .....</b>	<b>1229,6</b>	<b>206,7</b>	<b>16992</b>	<b>6050</b>	<b>2599,9</b>	<b>26,4</b>	<b>2945</b>
Gminy miejsko-wiejskie: Urban-rural gminas:							
Grójec .....	371,8	54,7	4339	2129	1101,2	44,3	1139
w tym miasto of which city...	126,5	44,1	2092	1951	810,1	49,9	1095
Mogielnica .....	82,7	8,0	2230	868	181,8	20,0	116
w tym miasto of which city...	6,5	7,9	916	865	120,3	49,5	116
Nowe Miasto nad Pilicą .....	132,0	10,1	2097	365	233,6	28,1	150
w tym miasto of which city...	17,5	10,1	777	365	155,9	38,7	150
Warka .....	86,3	68,7	2341	1520	450,7	23,6	1229
w tym miasto of which city...	50,0	51,7	1897	1347	407,8	35,3	1194
Gminy wiejskie: Rural gminas:							
Belsk Duży .....	201,3	16,3	1527	241	185,8	27,8	126
Błędów .....	43,0	14,0	791	448	60,3	7,7	48
Chynów .....	217,5	12,3	2763	265	243,1	25,2	91
Goszczyn .....	23,7	3,4	325	83	48,0	16,1	18
Jasieniec .....	57,2	19,2	498	131	75,7	14,0	28
Pniewy .....	14,1	—	81	—	19,7	4,2	—
<b>Powiat piaseczyński .....</b>	<b>1377,5</b>	<b>826,1</b>	<b>41876</b>	<b>23227</b>	<b>6859,5</b>	<b>41,7</b>	<b>7814</b>
Gminy miejsko-wiejskie: Urban-rural gminas:							
Góra Kalwaria .....	227,0	85,5	7129	1755	995,0	39,2	1265
w tym miasto of which city...	32,8	24,0	1854	932	242,9	21,0	704
Konstancin-Jeziorna .....	128,0	104,5	2850	2166	932,7	37,5	1048
w tym miasto of which city...	69,3	78,1	1577	1881	764,3	43,5	994
Piaseczno .....	490,5	348,6	14616	11882	3124,5	43,1	4423
w tym miasto of which city...	214,4	123,2	6234	4871	1589,5	37,3	3789
Tarczyn .....	194,8	22,0	3262	820	447,8	40,4	160
w tym miasto of which city...	13,2	15,9	676	655	344,6	84,5	141
Gminy wiejskie: Rural gminas:							
Lesznowola .....	205,3	265,5	10469	6604	1008,5	48,0	918
Prażmów .....	131,9	—	3550	—	351,0	36,2	—
<b>Powiat pruszkowski .....</b>	<b>688,8</b>	<b>478,2</b>	<b>23878</b>	<b>19619</b>	<b>5374,8</b>	<b>34,7</b>	<b>6713</b>
Gminy miejskie: Urban gminas:							
Piastów .....	25,3	47,2	1548	3182	589,5	25,7	889
Pruszków .....	95,2	99,5	4674	5163	2101,1	36,1	3064
Gmina miejsko-wiejska: Urban-rural gmina:							
Brwinów .....	171,8	51,8	3961	1305	503,0	21,2	587
w tym miasto of which city...	71,4	30,5	2408	949	345,6	27,0	571

<sup>a</sup> Łącznie z kolektorami.

<sup>a</sup> Including collectors.

TABL. 1 (42). WODOCIĄGI I KANALIZACJA W 2011 R. (dok.)  
 WATER-LINE AND SEWERAGE SYSTEMS IN 2011 (cont.)

WYSZCZEGÓLNIENIE SPECIFICATION	Sieć rozdzielcza w km Distribution network in km		Przyłącza prowadzące do budynków mieszkalnych Connections leading to residential buildings		Zużycie wody z wodociągów w gospodarstwach domowych Consumption of water from water-line systems in households		Ścieki odprowa- dzone siecią kanalizacyjną w dam <sup>3</sup>  Wastewater discharged by sewerage system in dam <sup>3</sup>
	wodociągowa water-line	kanalizacyjna <sup>a</sup> sewerage <sup>a</sup>	wodociągowe water-line system	kanalizacyjne sewerage system	w dam <sup>3</sup> in dam <sup>3</sup>	na 1 mieszkańca w m <sup>3</sup> per capita in m <sup>3</sup>	
	stan w dniu 31 XII		as of 31 XII				
<b>PODREGION (SUBREGION) WARSZAWSKI ZACHODNI (dok.) (cont.)</b>							
<b>Powiat pruszkowski (dok.) (cont.)</b>							
Gminy wiejskie: Rural gminas:							
Michałowice .....	141,4	110,3	4833	3651	790,4	47,0	978
Nadarzyn.....	130,0	96,3	3830	2015	511,9	43,4	498
Raszyn.....	125,1	73,1	5032	4303	878,9	41,7	697
<b>Powiat sochaczewski .....</b>	<b>1148,7</b>	<b>160,8</b>	<b>17574</b>	<b>4910</b>	<b>2955,9</b>	<b>34,7</b>	<b>1447</b>
Gmina miejska: Urban gmina:							
Sochaczew.....	122,2	68,4	5250	2606	1296,0	34,1	739
Gminy wiejskie: Rural gminas:							
Brochów .....	68,5	21,4	966	464	144,3	33,5	85
Ilów .....	168,7	10,1	1350	220	204,6	32,5	40
Młodzieszyn .....	110,6	7,5	1510	180	154,2	27,5	22
Nowa Sucha.....	152,0	24,0	1587	363	153,4	24,4	66
Rybno .....	133,8	—	1006	—	97,1	28,0	—
Sochaczew.....	196,2	—	2935	—	483,3	49,6	—
Teresin.....	196,7	29,4	2970	1077	423,0	37,3	495
<b>Powiat warszawski zachodni</b>	<b>888,5</b>	<b>452,6</b>	<b>21912</b>	<b>12394</b>	<b>3500,7</b>	<b>32,6</b>	<b>5191</b>
Gminy miejsko-wiejskie: Urban-rural gminas:							
Blonie .....	166,1	133,4	3720	3146	854,6	41,1	823
w tym miasto of which city...	47,6	49,3	1721	1439	505,1	40,3	504
Łomianki .....	56,0	47,2	2407	2312	391,3	16,3	437
w tym miasto of which city...	48,8	46,2	2325	2287	359,1	21,9	424
Ożarów Mazowiecki .....	215,3	70,6	4056	1566	819,9	38,2	2618
w tym miasto of which city...	55,0	29,9	1259	1051	450,0	45,0	2045
Gminy wiejskie: Rural gminas:							
Izabelin .....	89,4	81,2	2749	1773	235,2	22,9	572
Kampinos.....	98,2	9,0	1410	281	162,7	38,6	79
Leszno .....	110,6	22,4	2207	594	322,4	33,1	265
Stare Babice .....	152,9	88,8	5363	2722	714,6	42,0	397
<b>Powiat żyrardowski .....</b>	<b>752,1</b>	<b>133,9</b>	<b>11402</b>	<b>3212</b>	<b>2384,5</b>	<b>31,2</b>	<b>1977</b>
Gmina miejska: Urban gmina:							
Żyrardów .....	94,5	85,3	2878	1952	1361,8	32,8	1453
Gmina miejsko-wiejska: Urban-rural gmina:							
Mszczonów .....	156,8	24,1	1779	760	321,8	28,0	407
w tym miasto of which city...	31,0	24,1	760	760	242,8	38,0	407
Gminy wiejskie: Rural gminas:							
Puszcza Mariańska.....	185,6	24,5	2683	500	208,3	24,9	117
Radziejowice.....	100,2	—	1711	—	202,6	39,0	—
Wiskitki.....	215,0	—	2351	—	290,0	29,4	—

<sup>a</sup> Łącznie z kolektorami.  
<sup>a</sup> Including collectors.

TABL. 2 (43). **SIEĆ GAZOWA ORAZ ODBIORCY I ZUŻYCIĘ GAZU Z SIECI W GOSPODARSTWACH DOMOWYCH W 2011 R.**  
**GAS-LINE SYSTEM AS WELL AS CONSUMERS AND CONSUMPTION OF GAS FROM GAS-LINE SYSTEM IN HOUSEHOLDS IN 2011**

WYSZCZEGÓLNIENIE SPECIFICATION	Sieć rozdzielcza <sup>a</sup> w km <i>Distribution network<sup>a</sup> in km</i>	Przyłącza prowadzące do budynków mieszkal- nych <sup>ab</sup> <i>Connections leading to residential buildings<sup>ab</sup></i>	Odbiorcy gazu z sieci <sup>ac</sup> <i>Consumers of gas from gas- -line system<sup>ac</sup></i>	Zużycie gazu z sieci <sup>d</sup> <i>Consumption of gas from gas-line system<sup>d</sup></i>	
				w tys. m <sup>3</sup> <i>in thous. m<sup>3</sup></i>	na 1 mieszkańca w m <sup>3</sup> <i>per capita in m<sup>3</sup></i>
<b>WOJEWÓDZTWO .....</b> <i>VOIVODSHIP</i>	<b>12768,2</b>	<b>362725</b>	<b>1164641</b>	<b>775415,2</b>	<b>147,0</b>
<b>Podregion (Subregion) ciechanowsko-płocki .....</b>	<b>809,2</b>	<b>19145</b>	<b>65100</b>	<b>32953,2</b>	<b>52,2</b>
<i>Powiaty: Powiats:</i>					
ciechanowski .....	180,1	4056	12970	6809,9	74,4
gostyński .....	46,4	303	337	547,7	11,7
mławski .....	159,9	4350	9753	7132,8	95,3
płocki .....	105,5	2104	1547	2897,2	26,3
płoński .....	114,5	2988	9193	5450,3	61,1
sierpecki .....	57,7	725	619	764,7	14,2
żuromiński .....	—	—	—	—	—
<i>Miasto na prawach powiatu: City with powiat status:</i>					
Płock .....	145,1	4619	30681	9350,6	75,1
<b>Podregion (Subregion) ostrolęcko-siedlecki .....</b>	<b>1024,9</b>	<b>22035</b>	<b>55734</b>	<b>34979,1</b>	<b>46,1</b>
<i>Powiaty: Powiats:</i>					
łosicki .....	43,6	1092	720	1021,4	31,3
makowski .....	—	—	—	—	—
ostrolęcki .....	208,4	2617	1728	2467,1	28,2
ostrowski .....	114,3	1642	1065	1862,6	24,7
przasnyski .....	—	—	—	—	—
pułtuski .....	29,0	717	1839	1928,8	37,6
siedlecki .....	164,3	2940	1850	2871,0	35,1
sokołowski .....	17,4	398	470	804,3	14,2
węgrowski .....	19,6	458	606	1867,6	27,4
wyszkowski .....	173,7	4255	8735	5711,0	77,5
<i>Miasta na prawach powiatu: Cities with powiat status:</i>					
Ostrolęka .....	109,9	3042	14903	5821,2	108,7
Siedlce .....	144,6	4874	23818	10624,1	139,1

<sup>a</sup> Stan w dniu 31 XII. <sup>b</sup> Łącznie z przyłączami prowadzącymi do budynków niemieszkalnych. <sup>c</sup> Łącznie z korzystającymi z gazomierzy zbiorczych. <sup>d</sup> W jednostkach naturalnych, według których następuje rozliczenie z odbiorcami.

<sup>a</sup> As of 31 XII. <sup>b</sup> Including with connections leading to non-residential buildings. <sup>c</sup> Including gas consumers using collective gas-meters. <sup>d</sup> Consumption of gas in natural units on the basis of which settlements with clients occur.

TABL. 2 (43). **SIEĆ GAZOWA ORAZ ODBIORCY I ZUŻYCIĘ GAZU Z SIECI W GOSPODARSTWACH DOMOWYCH**  
**W 2011 R. (dok.)**  
**GAS-LINE SYSTEM AS WELL AS CONSUMERS AND CONSUMPTION OF GAS FROM GAS-LINE SYSTEM**  
**IN HOUSEHOLDS IN 2011 (cont.)**

WYSZCZEGÓLNIENIE <i>SPECIFICATION</i>	Sieć rozdzielcza <sup>a</sup> w km <i>Distribution network<sup>a</sup></i> in km	Przyłącza prowadzące do budynków mieszkal- nych <sup>ab</sup> <i>Connections leading to</i> <i>residential buildings<sup>ab</sup></i>	Odbiorcy gazu z sieci <sup>ac</sup> <i>Consumers</i> <i>of gas from gas-</i> <i>line system<sup>ac</sup></i>	Zużycie gazu z sieci <sup>d</sup> <i>Consumption of gas</i> <i>from gas-line system<sup>d</sup></i>	
				w tys. m <sup>3</sup> <i>in thous. m<sup>3</sup></i>	na 1 mieszkańca w m <sup>3</sup> <i>per capita in m<sup>3</sup></i>
<b>Podregion (Subregion)</b> <b>radomski.....</b>	<b>1106,5</b>	<b>27961</b>	<b>90779</b>	<b>47676,5</b>	<b>76,2</b>
Powiaty: <i>Powiats:</i>					
białobrzeski.....	135,5	1772	3064	2572,7	75,9
kozienicki.....	139,0	2733	7392	4477,4	71,6
lipski.....	—	—	—	—	—
przysuski.....	0,3	2	—	—	—
radomski.....	366,9	9189	12812	8990,7	60,0
szydlowiecki.....	15,0	376	2080	782,4	19,2
zwolenicki.....	44,1	696	759	980,3	26,3
Miasto na prawach powiatu: <i>City with powiat status:</i>					
Radom.....	405,7	13193	64672	29873,0	135,1
<b>Podregion (Subregion)</b> <b>m.st. Warszawa.....</b>	<b>2746,6</b>	<b>96583</b>	<b>651346</b>	<b>240195,9</b>	<b>141,0</b>
Miasto na prawach powiatu: <i>City with powiat status:</i>					
m.st. Warszawa.....	2746,6	96583	651346	240195,9	141,0
<b>Podregion (Subregion)</b> <b>warszawski wschodni.....</b>	<b>2977,5</b>	<b>86108</b>	<b>132653</b>	<b>166400,3</b>	<b>212,6</b>
Powiaty: <i>Powiats:</i>					
garwoliński.....	374,4	7354	11488	10226,1	94,3
legionowski.....	521,4	15435	26303	29365,2	273,2
miński.....	348,2	10832	17492	21538,0	145,9
nowodworski.....	199,2	5392	7200	7568,7	97,2
otwocki.....	501,5	13497	21283	28093,9	232,6
wolomiński.....	1032,9	33598	48887	69608,4	315,8
<b>Podregion (Subregion)</b> <b>warszawski zachodni.....</b>	<b>4103,5</b>	<b>110893</b>	<b>169029</b>	<b>253210,2</b>	<b>327,7</b>
Powiaty: <i>Powiats:</i>					
grodziski.....	543,1	14480	20772	32681,5	380,4
grójecki.....	814,2	10472	15862	16924,9	171,6
piaseczyński.....	1002,4	27998	42064	76312,9	464,0
pruszkowski.....	809,2	30355	49072	66285,5	428,5
sochaczewski.....	53,9	269	232	348,0	4,1
warszawski zachodni.....	754,4	23886	27336	53939,8	501,7
żyrardowski.....	126,2	3433	13691	6717,6	87,8

<sup>a</sup> Stan w dniu 31 XII. <sup>b</sup> Łącznie z przyłączami prowadzącymi do budynków niemieszkalnych. <sup>c</sup> Łącznie z korzystającymi z gazomierzy zbiorczych. <sup>d</sup> W jednostkach naturalnych, według których następuje rozliczenie z odbiorcami.

<sup>a</sup> As of 31 XII. <sup>b</sup> Including with connections leading to non-residential buildings. <sup>c</sup> Including gas consumers using collective gas-meters. <sup>d</sup> Consumption of gas in natural units on the basis of which settlements with clients occur.

TABL. 3 (44). ODBIORCY ORAZ ZUŻYCIE ENERGII ELEKTRYCZNEJ W GOSPODARSTWACH DOMOWYCH<sup>a</sup> W 2011 R.  
 CONSUMERS AND CONSUMPTION OF ELECTRICITY IN HOUSEHOLDS<sup>a</sup> IN 2011

WYSZCZEGÓLNIENIE SPECIFICATION	Odbiorcy energii elektrycznej <sup>b</sup> Consumers of electricity <sup>b</sup>	Zużycie energii elektrycznej Consumption of electricity		
		w GWh in GWh	na 1 mieszkańca per capita	na 1 odbiorcę <sup>c</sup> per consumer <sup>c</sup>
			w kWh	in kWh
<b>WOJEWÓDZTWO</b> ..... <i>VOIVODSHIP</i>	<b>2108180</b>	<b>4684,9</b>	<b>888,3</b>	<b>2222,3</b>
<b>Podregion (Subregion)</b> <b>ciechanowsko-płocki</b> .....	<b>211741</b>	<b>445,8</b>	<b>705,8</b>	<b>2105,5</b>
Powiaty: <i>Powiats:</i>				
ciechanowski .....	30639	65,5	715,7	2138,0
gostyniński .....	15944	32,8	698,2	2057,5
mławski .....	24027	49,2	658,0	2049,0
płocki .....	33160	84,2	764,2	2539,2
płoński .....	28701	66,3	742,7	2309,1
sierpecki .....	17318	37,9	704,0	2188,9
żuromiński .....	12200	29,2	719,0	2389,5
Miasto na prawach powiatu: <i>City with powiat status:</i>				
Płock .....	49752	80,8	648,5	1623,1
<b>Podregion (Subregion)</b> <b>ostrolęcko-siedlecki</b> .....	<b>253540</b>	<b>562,2</b>	<b>741,0</b>	<b>2217,3</b>
Powiaty: <i>Powiats:</i>				
łosicki .....	11019	25,8	791,2	2341,4
makowski .....	15233	36,2	769,0	2378,6
ostrolęcki .....	25351	65,9	753,6	2601,4
ostrowski .....	26165	57,8	765,1	2209,3
przasnyski .....	16852	42,6	787,9	2529,6
pułtuski .....	16455	38,4	748,2	2333,6
siedlecki .....	25851	61,0	745,2	2358,5
sokolowski .....	20534	43,6	766,8	2121,3
węgrowski .....	23726	51,2	750,6	2157,2
wyszkowski .....	23560	54,0	733,3	2293,3
Miasta na prawach powiatu: <i>Cities with powiat status:</i>				
Ostrolęka .....	18630	32,0	597,1	1715,8
Siedlce .....	30164	53,7	702,2	1778,6

<sup>a</sup> Łącznie z gospodarstwami domowymi, których głównym źródłem utrzymania jest dochód z użytkowanego gospodarstwa indywidualnego w rolnictwie. <sup>b</sup> Stan w dniu 31 XII. <sup>c</sup> Do przeliczeń przyjęto liczbę odbiorców według stanu w dniu 31 XII.

<sup>a</sup> Including households, in which the main source of maintenance is income from a private farm in agricultural. <sup>b</sup> As of 31 XII. <sup>c</sup> The number of consumers as of 31 XII was used in calculations.

TABL. 3 (44). ODBIORCY ORAZ ZUŻYCIĘ ENERGII ELEKTRYCZNEJ W GOSPODARSTWACH DOMOWYCH<sup>a</sup> W 2011 R. (dok.)  
CONSUMERS AND CONSUMPTION OF ELECTRICITY IN HOUSEHOLDS<sup>a</sup> IN 2011 (cont.)

WYSZCZEGÓLNIENIE SPECIFICATION	Odbiorcy energii elektrycznej <sup>b</sup> Consumers of electricity <sup>b</sup>	Zużycie energii elektrycznej Consumption of electricity		
		w GWh in GWh	na 1 mieszkańca per capita	na 1 odbiorcę <sup>c</sup> per consumer <sup>c</sup>
			w kWh	in kWh
<b>Podregion (Subregion)</b>				
<b>radomski</b> .....	<b>223084</b>	<b>392,0</b>	<b>627,0</b>	<b>1757,4</b>
Powiaty: <i>Powiaty:</i>				
białobrzeski.....	11905	22,1	652,5	1857,6
kozienicki.....	23093	44,2	706,9	1915,1
lipski.....	14238	22,0	607,0	1548,2
przysuski.....	14984	25,1	575,4	1674,9
radomski.....	46739	86,9	580,4	1860,1
szydlowiecki.....	14222	21,9	536,8	1539,4
zwoleński.....	12713	23,3	625,5	1834,4
Miasto na prawach powiatu: <i>City with powiat status:</i>				
Radom.....	85190	146,4	662,3	1718,6
<b>Podregion (Subregion)</b>				
<b>m.st. Warszawa</b> .....	<b>841720</b>	<b>1699,3</b>	<b>997,7</b>	<b>2018,8</b>
Miasto na prawach powiatu: <i>City with powiat status:</i>				
m.st. Warszawa.....	841720	1699,3	997,7	2018,8
<b>Podregion (Subregion)</b>				
<b>warszawski wschodni</b> .....	<b>278529</b>	<b>737,5</b>	<b>942,2</b>	<b>2647,7</b>
Powiaty: <i>Powiaty:</i>				
garwoliński.....	33658	77,7	716,7	2309,9
legionowski.....	40663	109,9	1022,9	2703,9
miński.....	51981	135,2	915,9	2600,7
nowodworski.....	26137	70,6	906,9	2703,0
otwocki.....	45404	133,0	1101,1	2929,5
wołomiński.....	80686	210,9	956,8	2614,1
<b>Podregion (Subregion)</b>				
<b>warszawski zachodni</b> .....	<b>299566</b>	<b>848,2</b>	<b>1097,5</b>	<b>2831,4</b>
Powiaty: <i>Powiaty:</i>				
grodziski.....	34518	97,7	1137,3	2830,9
grójcecki.....	36181	85,7	868,8	2367,9
piaseczyński.....	67848	227,0	1380,1	3345,7
pruszkowski.....	61675	168,0	1086,3	2724,4
sochaczewski.....	28864	73,8	867,5	2557,5
warszawski zachodni.....	37775	133,3	1239,8	3528,7
żyrardowski.....	32705	62,6	818,9	1915,3

<sup>a</sup> Łącznie z gospodarstwami domowymi, których głównym źródłem utrzymania jest dochód z użytkowanego gospodarstwa indywidualnego w rolnictwie. <sup>b</sup> Stan w dniu 31 XII. <sup>c</sup> Do przeliczeń przyjęto liczbę odbiorców według stanu w dniu 31 XII.

<sup>a</sup> Including households, in which the main source of maintenance is income from a private farm in agricultural. <sup>b</sup> As of 31 XII. <sup>c</sup> The number of consumers as of 31 XII was used in calculations.

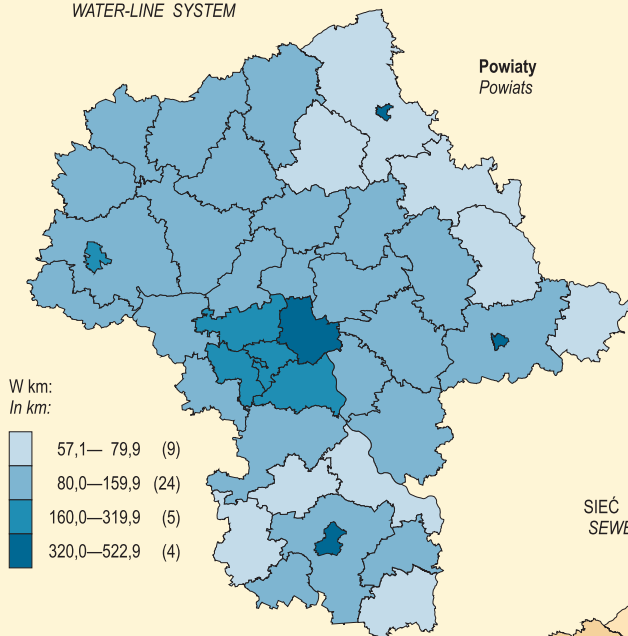
# SIEĆ ROZDZIELCZA WODOCIĄGOWA I KANALIZACYJNA NA 100 km<sup>2</sup> W 2011 R.

Stan w dniu 31 XII


## WATER-LINE AND SEWERAGE DISTRIBUTION SYSTEMS PER 100 km<sup>2</sup> IN 2011

As of 31 XII

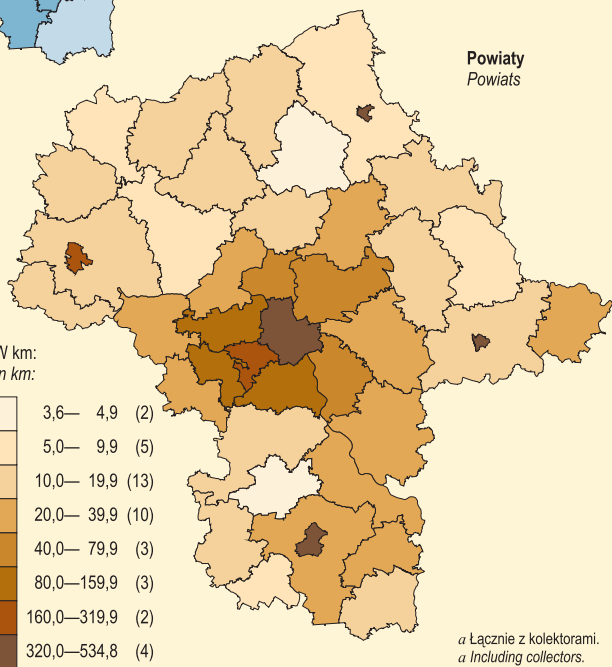
### SIEĆ WODOCIĄGOWA WATER-LINE SYSTEM




W km:  
In km:



### SIEĆ KANALIZACYJNA<sup>a</sup> SEWERAGE SYSTEM<sup>a</sup>



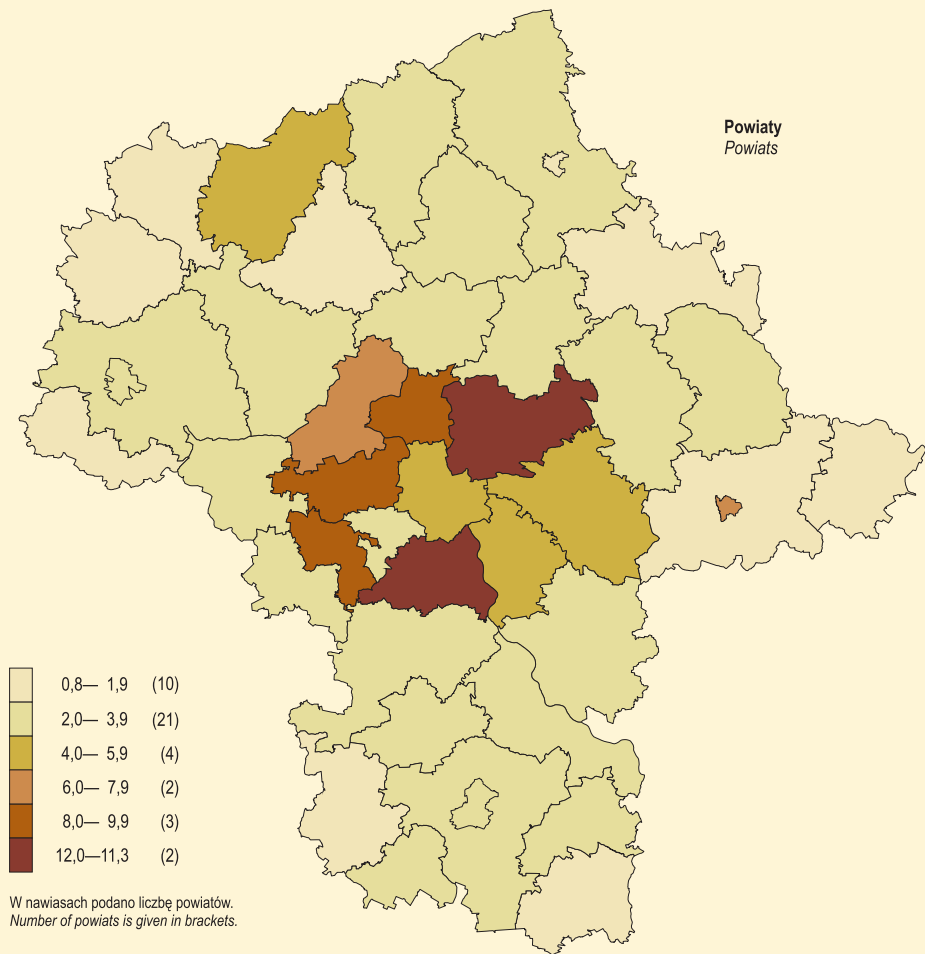
W km:  
In km:



W nawiasach podano liczbę powiatów.  
Number of powiats is given in brackets.

<sup>a</sup> Łącznie z kolektorami.  
<sup>a</sup> Including collectors.

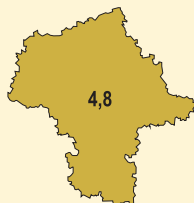
MIESZKANIA ODDANE DO UŻYTKOWANIA NA 1000 LUDNOŚCI W 2011 R.  
DWELLINGS COMPLETED PER 1000 POPULATION IN 2011



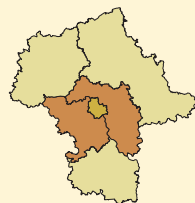
Polska  
Poland



Województwo  
Voivodship



Podregiony  
Subregions





TABL. 4 (45). ZASOBY MIESZKANIOWE<sup>a</sup> W 2011 R.

Stan w dniu 31 III  
DWELLING STOCKS<sup>a</sup> IN 2011  
As of 31 III

WYSZCZEGÓLNIENIE SPECIFICATION	Mieszkania w tys. Dwellings in thous.			Przeciętna liczba izb w mieszkaniu Average number of rooms in a dwelling			Przeciętna powierzchnia użytkowa 1 mieszkania w m <sup>2</sup> Average useful floor area per dwelling in m <sup>2</sup>		
	ogółem total	miasta urban areas	wieś rural areas	ogółem total	miasta urban areas	wieś rural areas	ogółem total	miasta urban areas	wieś rural areas
<b>WOJEWÓDZTWO</b> .....	<b>2067,0</b>	<b>1476,7</b>	<b>590,4</b>	<b>3,59</b>	<b>3,41</b>	<b>4,02</b>	<b>68,15</b>	<b>60,67</b>	<b>85,56</b>
<i>VOIVODSHIP</i>									
<b>Podregion (Subregion) ciechanowsko-płocki</b>									
<i>Powiaty: Powiats:</i>									
ciechanowski .....	29,9	17,4	12,6	3,90	3,88	3,94	73,72	68,03	81,72
gostyniński .....	15,5	7,2	8,4	3,91	3,77	4,03	73,12	61,75	82,60
mławski .....	23,6	11,2	12,4	3,95	3,86	4,03	76,86	70,04	82,63
płocki .....	32,6	3,3	29,2	4,16	3,95	4,19	86,10	74,75	87,49
płoński .....	28,7	10,0	18,7	3,84	3,69	3,93	75,35	64,43	81,25
sierpecki .....	16,2	6,9	9,4	4,05	3,87	4,18	75,99	65,43	83,64
żuromiński .....	11,7	3,7	8,0	4,37	4,42	4,34	85,36	82,06	86,78
<i>Miasto na prawach powiatu: City with powiat status:</i>									
Płock .....	48,6	48,6	x	3,53	3,53	x	57,21	57,21	x
<b>Podregion (Subregion) ostrolęcko-siedlecki</b>									
<i>Powiaty: Powiats:</i>									
łosicki .....	11,2	2,5	8,7	4,04	4,04	4,03	82,36	72,03	85,28
makowski .....	14,7	4,6	10,1	4,04	3,89	4,11	80,86	68,60	86,34
ostrolęcki .....	23,0	1,0	21,9	4,34	4,29	4,34	93,45	82,50	93,96
ostrowski .....	24,1	8,7	15,4	4,01	3,98	4,03	78,46	69,28	83,56
przasnyski .....	15,5	6,7	8,8	4,08	4,05	4,11	79,96	71,65	86,05
pułtuski .....	17,5	7,0	10,5	3,97	3,77	4,11	80,17	66,57	89,81
siedlecki .....	25,4	0,7	24,7	4,09	3,90	4,09	86,03	72,78	86,41
sokolowski .....	20,3	7,5	12,9	3,96	4,03	3,92	79,15	72,66	82,84
węgrowski .....	23,7	6,5	17,3	3,85	4,07	3,77	78,40	74,49	79,88
wyszkowski .....	22,0	8,9	13,1	4,03	3,91	4,12	80,58	70,35	87,98
<i>Miasta na prawach powiatu: Cities with powiat status:</i>									
Ostrolęka .....	18,3	18,3	x	4,04	4,04	x	67,76	67,76	x
Siedlce .....	29,4	29,4	x	3,69	3,69	x	61,96	61,96	x

<sup>a</sup> Dane Narodowego Spisu Powszechnego Ludności i Mieszkań.  
<sup>a</sup> Data of the Population and Housing Census.

TABL. 4 (45). ZASOBY MIESZKANIOWE<sup>a</sup> W 2011 R. (dok.)

Stan w dniu 31 III  
 DWELLING STOCKS<sup>a</sup> IN 2011 (cont.)  
 As of 31 III

WYSZCZEGÓLNIENIE SPECIFICATION	Mieszkania w tys. Dwellings in thous.			Przeciętna liczba izb w mieszkaniu Average number of rooms in a dwelling			Przeciętna powierzchnia użytkowa 1 mieszkania w m <sup>2</sup> Average useful floor area per dwelling in m <sup>2</sup>		
	ogółem total	miasta urban areas	wieś rural areas	ogółem total	miasta urban areas	wieś rural areas	ogółem total	miasta urban areas	wieś rural areas
<b>Podregion (Subregion) radomski</b>									
Powiaty: Powiats:									
białobrzegi .....	11,4	2,9	8,5	3,71	3,83	3,66	79,38	69,98	82,63
koziennicki .....	21,1	6,6	14,6	3,71	3,64	3,74	74,62	61,47	80,75
lipski .....	13,0	2,0	10,9	3,61	3,89	3,56	78,40	69,73	80,04
przysuski .....	14,4	2,1	12,3	3,58	3,65	3,57	75,22	64,84	77,03
radomski .....	42,8	10,2	32,6	3,71	3,49	3,78	77,00	61,52	82,15
sztydlowiecki .....	12,7	3,9	8,8	3,71	3,93	3,61	72,95	71,14	73,76
zwoleniński .....	11,7	2,9	8,8	3,73	3,91	3,67	79,45	73,17	81,57
Miasto na prawach powiatu: City with powiat status:									
Radom .....	80,6	80,6	x	3,35	3,35	x	58,33	58,33	x
<b>Podregion (Subregion) m.st. Warszawa</b>									
Miasto na prawach powiatu: City with powiat status:									
m.st. Warszawa .....	851,9	851,9	x	3,18	3,18	x	55,86	55,86	x
<b>Podregion (Subregion) warszawski wschodni</b>									
Powiaty: Powiats:									
garwoliński .....	32,8	9,5	23,3	3,95	4,09	3,89	84,84	78,20	87,46
legionowski .....	39,7	21,3	18,5	4,01	3,79	4,31	77,77	65,39	95,48
miński .....	51,3	24,1	27,3	3,82	3,90	3,76	75,74	72,36	78,63
nowodworski .....	27,3	14,2	13,0	3,72	3,49	3,98	69,96	60,18	81,13
otwocki .....	44,1	29,2	14,9	3,82	3,74	3,97	77,75	72,66	87,35
wolomiński .....	72,3	52,8	19,5	4,03	4,01	4,10	81,14	78,84	86,86
<b>Podregion (Subregion) warszawski zachodni</b>									
Powiaty: Powiats:									
grodziski .....	31,4	19,5	11,9	3,95	3,87	4,12	80,63	76,37	89,04
grójcecki .....	34,4	13,4	21,0	3,71	3,55	3,82	78,31	66,66	85,34
piaseczyński .....	66,6	33,0	33,6	4,03	3,68	4,39	89,26	76,99	101,93
pruskowski .....	59,4	38,3	21,1	3,97	3,58	4,75	79,64	63,63	111,44
sochaczewski .....	28,0	13,7	14,3	3,81	3,51	4,12	73,69	62,06	85,64
warszawski zachodni .....	38,7	14,7	24,0	4,32	4,19	4,40	96,18	88,98	100,96
żyrardowski .....	29,3	19,9	9,4	3,34	3,20	3,70	62,00	56,12	76,02

<sup>a</sup> Dane Narodowego Spisu Powszechnego Ludności i Mieszkań.  
<sup>a</sup> Data of the Population and Housing Census.

TABL. 5 (46). MIESZKANIA WYPOSAŻONE W INSTALACJE<sup>a</sup> W 2011 R.

Stan w dniu 31 III

DWELLINGS FITTED WITH INSTALLATIONS<sup>a</sup> IN 2011

As of 31 III

WYSZCZEGÓLNIENIE SPECIFICATION	Mieszkania — w % — wyposażone w Dwellings — in % — fitted with					
	wodociąg water-line system	ustęp lavatory	łazienkę bathroom	cieplą wodę hot water	centralne ogrzewanie central heating	gaz z sieci gas from gas-line system
<b>WOJEWÓDZTWO</b> ..... <i>VOIVODSHIP</i>	<b>94,7</b>	<b>94,0</b>	<b>92,2</b>	<b>86,5</b>	<b>83,5</b>	<b>63,7</b>
<b>Podregion (Subregion)</b> <b>ciechanowsko-płocki</b>						
Powiaty: <i>Powiats:</i>						
ciechanowski .....	92,9	91,5	87,2	74,0	79,6	42,6
gostyniński .....	92,2	90,2	85,4	72,7	76,8	1,4
mławski .....	95,3	93,7	87,5	75,9	75,8	40,0
płocki .....	88,9	86,3	80,1	69,2	69,7	3,3
płoński .....	88,7	86,0	80,3	69,1	68,5	28,4
sierpecki .....	91,0	89,4	85,4	70,4	76,4	2,6
żuromiński .....	92,2	89,8	84,1	73,1	77,0	0,0
Miasto na prawach powiatu: <i>City with powiat status:</i>						
Płock .....	99,4	99,3	99,0	92,0	92,1	68,5
<b>Podregion (Subregion)</b> <b>ostrolęcko-siedlecki</b>						
Powiaty: <i>Powiats:</i>						
łosicki .....	84,2	79,0	72,0	62,6	61,3	6,3
makowski .....	85,0	82,6	79,2	65,5	63,9	0,1
ostrolęcki .....	80,5	78,0	75,9	71,3	59,3	4,7
ostrowski .....	85,7	83,0	78,1	70,7	65,6	3,7
przasnyski .....	91,1	88,4	83,9	66,4	65,7	0,0
pułtuski .....	89,9	87,3	83,3	72,6	62,3	8,9
siedlecki .....	79,2	74,2	68,6	61,5	58,2	5,5
sokołowski .....	83,4	80,2	74,8	68,3	64,1	1,8
węgrowski .....	83,9	80,0	73,3	66,1	58,5	2,3
wyszkowski .....	90,0	88,3	85,1	80,2	71,1	39,4
Miasta na prawach powiatu: <i>Cities with powiat status:</i>						
Ostrolęka .....	99,2	99,1	98,9	96,8	95,7	80,5
Siedlce .....	98,7	98,6	98,0	90,4	90,5	82,1

<sup>a</sup> Dane Narodowego Spisu Powszechnego Ludności i Mieszkań.  
<sup>a</sup> Data of the Population and Housing Census.

TABL. 5 (46). MIESZKANIA WYPOSAŻONE W INSTALACJE<sup>a</sup> W 2011 R. (dok.)

Stan w dniu 31 III

DWELLINGS FITTED WITH INSTALLATIONS<sup>a</sup> IN 2011 (cont.)

As of 31 III

WYSZCZEGÓLNIENIE SPECIFICATION	Mieszkania — w % — wyposażone w Dwellings — in % — fitted with					
	wodociąg water-line system	ustęp lavatory	łazienkę bathroom	ciepłą wodę hot water	centralne ogrzewanie central heating	gaz z sieci gas from gas-line system
<b>Podregion (Subregion) radomski</b>						
Powiaty: Powiats:						
białobrzeski .....	76,9	73,2	70,0	63,5	58,8	27,1
kozienicki .....	84,5	82,4	78,9	73,1	69,6	35,0
lipski .....	72,8	68,3	64,4	57,7	56,6	0,0
przysuski .....	76,9	70,8	64,9	58,2	57,5	0,1
radomski .....	85,9	83,4	79,1	71,1	66,9	30,0
sztydlowiecki .....	81,9	76,6	70,3	59,2	64,2	16,2
zwoleniński .....	75,4	71,9	69,2	63,5	59,1	5,0
Miasto na prawach powiatu: City with powiat status:						
Radom .....	98,8	98,6	97,9	89,4	85,0	86,8
<b>Podregion (Subregion) m.st. Warszawa</b>						
Miasto na prawach powiatu: City with powiat status:						
m.st. Warszawa .....	99,8	99,7	99,6	96,4	94,4	95,2
<b>Podregion (Subregion) warszawski wschodni</b>						
Powiaty: Powiats:						
garwoliński .....	85,7	83,4	79,1	73,4	67,0	33,2
legionowski .....	97,8	97,6	96,9	92,9	88,3	69,0
miński .....	87,1	85,5	82,6	77,6	72,4	33,2
nowodworski .....	93,1	91,9	89,1	80,0	78,9	26,0
otwocki .....	94,4	93,7	91,6	86,5	75,7	51,1
wołomiński .....	92,0	91,2	90,5	87,4	80,5	66,4
<b>Podregion (Subregion) warszawski zachodni</b>						
Powiaty: Powiats:						
grodziski .....	93,9	93,1	92,1	88,1	79,9	65,5
grójcecki .....	86,1	84,8	82,1	74,0	71,8	43,9
piaseczyński .....	96,7	96,0	94,9	91,4	83,9	69,3
pruszkowski .....	97,6	97,4	96,8	92,3	86,5	83,1
sochaczewski .....	92,4	91,4	88,8	78,9	77,8	0,7
warszawski zachodni .....	96,6	96,0	94,3	89,7	84,4	73,7
żyrardowski .....	93,7	92,5	90,5	77,2	73,0	50,7

<sup>a</sup> Dane Narodowego Spisu Powszechnego Ludności i Mieszkań.<sup>a</sup> Data of the Population and Housing Census.

TABL. 6 (47). BUDYNKI ODDANE DO UŻYTKOWANIA W 2011 R.  
BUILDINGS COMPLETED IN 2011

WYSZCZEGÓLNIENIE SPECIFICATION	Budynki <sup>a</sup> Buildings <sup>a</sup>				Kubatura <sup>b</sup> w m <sup>3</sup> Cubic volume <sup>b</sup> in m <sup>3</sup>			
	ogółem grand total		w tym budynki indywidualne of which private buildings		ogółem grand total		w tym budynki indywidualne of which private buildings	
	ogółem total	w tym mieszkalne of which residential	razem total	w tym mieszkalne of which residential	ogółem total	w tym budynki mieszkalne of which residential buildings	razem total	w tym budynki mieszkalne of which residential buildings
<b>WOJEWÓDZTWO ..... VOIVODSHIP</b>	<b>14163</b>	<b>11567</b>	<b>12347</b>	<b>10367</b>	<b>26299118</b>	<b>12917881</b>	<b>13424577</b>	<b>8157627</b>
<b>Podregion (Subregion) ciechanowsko-płocki.....</b>	<b>1551</b>	<b>1024</b>	<b>1445</b>	<b>986</b>	<b>2689485</b>	<b>861187</b>	<b>2017454</b>	<b>695082</b>
Powiaty: Powiats:								
ciechanowski .....	261	124	253	123	290011	101269	214209	88013
gostyniński.....	110	74	104	73	118760	48635	88350	46567
miłowski.....	197	103	157	93	577748	125480	269180	69532
płocki .....	438	362	432	356	399956	238226	395040	234270
płoński .....	231	178	219	169	254333	127500	200548	103846
sierpecki .....	90	63	83	63	171038	38280	136883	38280
żuromiński.....	115	33	115	33	621745	26465	621745	26465
Miasto na prawach powiatu: City with powiat status:								
Płock.....	109	87	82	76	255894	155332	91499	88109
<b>Podregion (Subregion) ostrolęcko-siedlecki .....</b>	<b>2243</b>	<b>1541</b>	<b>1980</b>	<b>1495</b>	<b>2871621</b>	<b>1175231</b>	<b>1935180</b>	<b>1025819</b>
Powiaty: Powiats:								
łosicki.....	89	48	87	48	121468	32236	118411	32236
makowski.....	149	110	146	110	153074	70245	145849	70245
ostrolęcki .....	366	279	353	276	398991	186177	305020	184386
ostrowski.....	146	101	146	101	194067	70149	194067	70149
przasnyski.....	103	63	94	58	194659	70275	145615	41759
pultuski .....	192	161	173	148	198682	103495	143993	96242
siedlecki.....	187	138	174	138	282634	93559	169757	93559
sokolowski .....	145	98	136	96	235203	79218	144123	70164
węgrowski.....	255	166	246	166	195082	104700	189776	104700
wyszkowski.....	417	246	300	246	265494	147759	240516	147759
Miasta na prawach powiatu: Cities with powiat status:								
Ostrolęka .....	89	54	63	54	255049	42837	53001	42837
Siedlce.....	105	77	62	54	377218	174581	85052	71783

<sup>a</sup> Nowo wybudowane. <sup>b</sup> Budynków nowo wybudowanych i rozbudowanych (tylko w części dotyczącej rozbudowy).  
<sup>a</sup> Newly built. <sup>b</sup> Of newly built and expanded buildings (only concerning the expanded portion).

TABL. 6 (47). BUDYNKI ODDANE DO UŻYTKOWANIA W 2011 R. (dok.)  
BUILDINGS COMPLETED IN 2011 (cont.)

WYSZCZEGÓLNIENIE SPECIFICATION	Budynki <sup>a</sup> Buildings <sup>a</sup>				Kubatura <sup>b</sup> w m <sup>3</sup> Cubic volume <sup>b</sup> in m <sup>3</sup>			
	ogółem grand total		w tym budynki indywidualne of which private buildings		ogółem grand total		w tym budynki indywidualne of which private buildings	
	ogółem total	w tym mieszkalne of which residential	razem total	w tym mieszkalne of which residential	ogółem total	w tym budynki mieszkalne of which residential buildings	razem total	w tym budynki mieszkalne of which residential buildings
<b>Podregion (Subregion) radomski.....</b>	<b>1568</b>	<b>1266</b>	<b>1507</b>	<b>1260</b>	<b>2146473</b>	<b>883415</b>	<b>1139364</b>	<b>808329</b>
Powiaty: Powiats:								
bialobrzeski.....	137	106	131	105	132938	71911	90446	71091
kozienicki.....	181	139	173	138	191367	100791	131418	84843
lipski.....	72	48	66	48	150735	28547	131058	28547
przysuski.....	85	61	81	61	92457	34752	81603	34752
radomski.....	529	464	529	464	320743	292962	320743	292962
sztydlowiecki.....	120	86	115	86	102012	52129	88442	52129
zwoleński.....	126	99	120	99	127627	61361	85611	61361
Miasto na prawach powiatu: City with powiat status:								
Radom.....	318	263	292	259	1028594	240962	210043	182644
<b>Podregion (Subregion) m.st. Warszawa.....</b>	<b>1390</b>	<b>1209</b>	<b>874</b>	<b>802</b>	<b>7609835</b>	<b>3817057</b>	<b>1409283</b>	<b>845190</b>
Miasto na prawach powiatu: City with powiat status:								
m.st. Warszawa.....	1390	1209	874	802	7609835	3817057	1409283	845190
<b>Podregion (Subregion) warszawski wschodni....</b>	<b>3547</b>	<b>3104</b>	<b>3130</b>	<b>2772</b>	<b>4907327</b>	<b>3022993</b>	<b>3255075</b>	<b>2220560</b>
Powiaty: Powiats:								
garwoliński.....	390	298	372	295	596094	217001	419304	188687
legionowski.....	762	711	668	626	704436	616778	525201	481847
miński.....	592	515	577	500	687793	439104	618039	370446
nowodworski.....	272	226	249	213	702326	229637	527101	174652
otwocki.....	507	444	445	406	751158	414665	408072	366315
wołomiński.....	1024	910	819	732	1465520	1105808	757358	638613
<b>Podregion (Subregion) warszawski zachodni....</b>	<b>3864</b>	<b>3423</b>	<b>3411</b>	<b>3052</b>	<b>6074377</b>	<b>3157998</b>	<b>3668221</b>	<b>2562647</b>
Powiaty: Powiats:								
grodziski.....	610	568	556	514	648023	484132	569723	405832
grójcecki.....	257	181	252	177	406287	178727	371557	144521
piaseczyński.....	1063	976	810	762	1992251	1021119	897728	700208
pruszkowski.....	550	508	534	493	678543	434353	662558	424718
sochaczewski.....	266	230	241	215	413763	172299	205838	146832
warszawski zachodni.....	853	736	762	668	1586385	696421	687005	577179
żyrardowski.....	265	224	256	223	349125	170947	273812	163357

a Nowo wybudowane. b Budynków nowo wybudowanych i rozbudowanych (tylko w części dotyczącej rozbudowy).  
a Newly built. b Of newly built and expanded buildings (only concerning the expanded portion).

TABL. 7 (48). MIESZKANIA ODDANE DO UŻYTKOWANIA W 2011 R.  
DWELLINGS COMPLETED IN 2011

WYSZCZEGÓLNIENIE SPECIFICATION	Mieszkania Dwellings		Izby Rooms	Powierzchnia użytkowa w m <sup>2</sup> Useful floor area in m <sup>2</sup>	
	ogółem total	w tym w budyn- kach in- dywidu- alnych of which in pri- vate bu- ildings		miesz- kań of dwell- ings	prze- ciężna 1 miesz- kania average per dwelling
<b>WOJEWÓDZTWO VOIVODSHIP</b>	<b>25114</b>	<b>11898</b>	<b>104170</b>	<b>2663861</b>	<b>106,1</b>
<b>PODREGION (SUBREGION) CIECHANOWSKO- -PŁOCKI</b>	<b>1642</b>	<b>1109</b>	<b>7171</b>	<b>169787</b>	<b>103,4</b>
<b>Powiat ciechanowski ..</b>	<b>163</b>	<b>126</b>	<b>857</b>	<b>21371</b>	<b>131,1</b>
Gmina miejska: Urban gmina:					
Ciechanów .....	75	38	351	8489	113,2
Gmina miejsko-wiejska: Urban-rural gmina:					
Głinojeck .....	14	14	74	1758	125,6
w tym miasto .....	5	5	28	610	122,0
of which city					
Gminy wiejskie: Rural gminas:					
Ciechanów .....	29	29	178	4883	168,4
Golymin-Ośrodek .....	3	3	17	544	181,3
Grudusk .....	1	1	8	188	188,0
Ojrzeń .....	10	10	61	1370	137,0
Opinogóra Górna .....	7	7	38	1068	152,6
Regimin .....	11	11	61	1619	147,2
Sońsk .....	13	13	69	1452	111,7
<b>Powiat gostyński .....</b>	<b>81</b>	<b>69</b>	<b>388</b>	<b>9194</b>	<b>113,5</b>
Gmina miejska: Urban gmina:					
Gostynin .....	26	21	134	3311	127,3
Gminy wiejskie: Rural gminas:					
Gostynin .....	39	32	168	3874	99,3
Pacyna .....	2	2	10	223	111,5
Sanniki .....	7	7	38	816	116,6
Szczawin Kościelny .....	7	7	38	970	138,6
<b>Powiat mławski .....</b>	<b>305</b>	<b>125</b>	<b>1135</b>	<b>24903</b>	<b>81,6</b>
Gmina miejska: Urban gmina:					
Mława .....	239	59	770	16552	69,3
Gminy wiejskie: Rural gminas:					
Dzierzgowo .....	1	1	4	125	125,0
Lipowiec Kościelny .....	10	10	60	1353	135,3
Radzanów .....	3	3	19	543	181,0
Strzegowo .....	10	10	53	1018	101,8
Stupsk .....	11	11	53	1236	112,4
Szreńsk .....	7	7	47	1129	161,3
Szydłowo .....	11	11	53	1305	118,6
Wiecznia Kościelna .....	6	6	33	677	112,8
Wiśniewo .....	7	7	43	965	137,9

WYSZCZEGÓLNIENIE SPECIFICATION	Mieszkania Dwellings		Izby Rooms	Powierzchnia użytkowa w m <sup>2</sup> Useful floor area in m <sup>2</sup>	
	ogółem total	w tym w budyn- kach in- dywidu- alnych of which in pri- vate bu- ildings		miesz- kań of dwell- ings	prze- ciężna 1 miesz- kania average per dwelling
<b>PODREGION (SUBREGION) CIECHANOWSKO- -PŁOCKI (cd.) (cont.)</b>					
<b>Powiat płocki .....</b>	<b>390</b>	<b>371</b>	<b>1873</b>	<b>46807</b>	<b>120,0</b>
Gminy miejsko-wiejskie: Urban-rural gminas:					
Drobin .....	6	6	35	862	143,7
w tym miasto .....	4	4	23	570	142,5
of which city					
Gąbin .....	70	70	283	6734	96,2
w tym miasto .....	42	42	147	3206	76,3
of which city					
Wyszogród .....	2	2	9	196	98,0
w tym miasto .....	1	1	5	138	138,0
of which city					
Gminy wiejskie: Rural gminas:					
Bielsk .....	20	20	97	2325	116,3
Bodzanów .....	17	17	81	2111	124,2
Brudzeń Duży .....	26	26	133	3042	117,0
Bulkowo .....	12	12	50	1072	89,3
Łąck .....	20	20	97	2325	116,3
Mała Wieś .....	8	8	44	1328	166,0
Nowy Duninów .....	11	11	63	1402	127,5
Radzanowo .....	33	33	178	4575	138,6
Ślubice .....	8	8	39	902	112,8
Stupno .....	84	65	398	10542	125,5
Stara Biała .....	58	58	296	7627	131,5
Staroźreby .....	15	15	70	1764	117,6
<b>Powiat płoński .....</b>	<b>298</b>	<b>178</b>	<b>1205</b>	<b>27672</b>	<b>92,9</b>
Gminy miejskie: Urban gminas:					
Płońsk .....	159	40	501	9924	62,4
Raciąż .....	5	5	31	697	139,4
Gminy wiejskie: Rural gminas:					
Baboszewo .....	15	15	85	2000	133,3
Czerwińsk nad Wisłą .....	8	8	41	1752	219,0
Dzierżążnia .....	4	4	22	547	136,8
Joniec .....	35	34	153	3305	94,4
Naruszewo .....	7	7	41	1090	155,7
Nowe Miasto .....	13	13	57	1436	110,5
Płońsk .....	22	22	126	3367	153,0
Raciąż .....	8	8	42	887	110,9
Sochocin .....	16	16	75	1793	112,1
Zaluski .....	6	6	31	874	145,7

TABL. 7 (48). MIESZKANIA ODDANE DO UŻYTKOWANIA W 2011 R. (cd.)  
DWELLINGS COMPLETED IN 2011 (cont.)

WYSZCZEGÓLNIENIE SPECIFICATION	Mieszkania Dwellings		Izby Rooms	Powierzchnia użytkowa w m <sup>2</sup> Useful floor area in m <sup>2</sup>	
	ogółem total	w tym w budyn- kach in- dywidu- alnych of which in pri- vate bu- ildings		miesz- kań of dwell- ings	prze- cięt- na 1 miesz- kania average per dwelling
<b>PODREGION (SUBREGION) CIECHANOWSKO-PŁOCKI (dok.) (cont.)</b>					
<b>Powiat sierpecki .....</b>	<b>64</b>	<b>64</b>	<b>336</b>	<b>7784</b>	<b>121,6</b>
Gmina miejska: Urban gmina:					
Sierpc.....	21	21	113	2679	127,6
Gminy wiejskie: Rural gminas:					
Gozdowo.....	9	9	50	1244	138,2
Mochowo.....	8	8	43	942	117,8
Rościszewo.....	3	3	16	387	129,0
Sierpc.....	11	11	55	1333	121,2
Szczutowo.....	8	8	38	747	93,4
Zawidz.....	4	4	21	452	113,0
<b>Powiat żuromiński .....</b>	<b>33</b>	<b>33</b>	<b>204</b>	<b>5420</b>	<b>164,2</b>
Gminy miejsko-wiejskie: Urban-rural gminas:					
Biezuń.....	3	3	16	457	152,3
w tym miasto of which city	3	3	16	457	152,3
Żuromin.....	10	10	66	1935	193,5
w tym miasto of which city	8	8	56	1648	206,0
Gminy wiejskie: Rural gminas:					
Kuczborz-Osada.....	4	4	23	523	130,8
Lubowidz.....	15	15	93	2358	157,2
Lutocin.....	1	1	6	147	147,0
Siemiątkowo.....	—	—	—	—	—
<b>Miasto na prawach powiatu (City with powiat status)</b>					
<b>Płock.....</b>	<b>308</b>	<b>143</b>	<b>1173</b>	<b>26636</b>	<b>86,5</b>
<b>PODREGION (SUBREGION) OSTROŁĘCKO- -SIEDLECKI.....</b>	<b>2014</b>	<b>1566</b>	<b>10086</b>	<b>235475</b>	<b>116,9</b>
<b>Powiat łosicki.....</b>	<b>47</b>	<b>47</b>	<b>267</b>	<b>6726</b>	<b>143,1</b>
Gmina miejsko-wiejska: Urban-rural gmina:					
Łosice.....	18	18	107	2334	129,7
w tym miasto of which city	15	15	87	1845	123,0
Gminy wiejskie: Rural gminas:					
Huszlew.....	1	1	7	115	115,0
Olszanka.....	5	5	29	899	179,8
Platerów.....	5	5	25	707	141,4
Sarnaki.....	14	14	74	1736	124,0
Stara Kornica.....	4	4	25	935	233,8
<b>PODREGION (SUBREGION) OSTROŁĘCKO-SIEDLECKI (cd.) (cont.)</b>					
<b>Powiat makowski.....</b>	<b>103</b>	<b>103</b>	<b>587</b>	<b>14017</b>	<b>136,1</b>
Gmina miejska: Urban gmina:					
Maków Mazowiecki.....	16	16	90	2197	137,3
Gmina miejsko-wiejska: Urban-rural gmina:					
Różan.....	10	10	58	1343	134,3
w tym miasto of which city	4	4	25	506	126,5
Gminy wiejskie: Rural gminas:					
Czerwonka.....	7	7	39	936	133,7
Karniewo.....	9	9	49	1028	114,2
Krasnosielc.....	16	16	96	2241	140,1
Młynarze.....	5	5	34	810	162,0
Plonawy-Bramura.....	14	14	86	2213	158,1
Rzewnie.....	9	9	34	821	91,2
Sypniewo.....	5	5	29	700	140,0
Szelków.....	12	12	72	1728	144,0
<b>Powiat ostrołęcki.....</b>	<b>277</b>	<b>274</b>	<b>1648</b>	<b>41502</b>	<b>149,8</b>
Gmina miejsko-wiejska: Urban-rural gmina:					
Myszyniec.....	16	16	94	2063	128,9
w tym miasto of which city	4	4	26	614	153,5
Gminy wiejskie: Rural gminas:					
Baranowo.....	7	7	39	877	125,3
Czarnia.....	2	2	12	309	154,5
Czerwin.....	6	6	36	884	147,3
Goworowo.....	23	23	133	3042	132,3
Kadzidło.....	27	27	145	3602	133,4
Lelis.....	40	40	234	5796	144,9
Łyse.....	24	24	148	3448	143,7
Olszewo-Borki.....	41	41	251	6883	167,9
Rzekuń.....	77	74	474	12492	162,2
Troszyn.....	14	14	82	2106	150,4
<b>Powiat ostrowski.....</b>	<b>98</b>	<b>98</b>	<b>567</b>	<b>14588</b>	<b>148,9</b>
Gmina miejska: Urban gmina:					
Ostrów Mazowiecka.....	38	38	233	6240	164,2
Gmina miejsko-wiejska: Urban-rural gmina:					
Brok.....	8	8	46	1142	142,8
w tym miasto of which city	7	7	40	1020	145,7



TABL. 7 (48). MIESZKANIA ODDANE DO UŻYTKOWANIA W 2011 R. (cd.)  
DWELLINGS COMPLETED IN 2011 (cont.)

WYSZCZEGÓLNIENIE SPECIFICATION	Mieszkania Dwellings		Izby Rooms	Powierzchnia użytkowa w m <sup>2</sup> Useful floor area in m <sup>2</sup>	
	ogółem total	w tym w budyn- kach in- dywidu- alnych of which in pri- vate bu- ildings		miesz- kań of dwell- ings	prze- cięt- na 1 miesz- kania average per dwelling
<b>PODREGION (SUBREGION) OSTROŁĘCKO-SIEDLECKI (cd.) (cont.)</b>					
<b>Powiat ostrowski (dok.) (cont.)</b>					
Gminy wiejskie: Rural gminas:					
Andrzejewo .....	—	—	—	—	—
Boguty-Pianki .....	—	—	—	—	—
Malkinia Górna .....	13	13	74	1767	135,9
Nur .....	4	4	19	434	108,5
Ostrów Mazowiecka ....	28	28	158	4138	147,8
Stary Lubotyń .....	2	2	9	230	115,0
Szulborze Wielkie .....	—	—	—	—	—
Wąsewo .....	1	1	3	65	65,0
Zaręby Kościelne .....	4	4	25	572	143,0
<b>Powiat przasnyski .....</b>	<b>161</b>	<b>61</b>	<b>667</b>	<b>15284</b>	<b>94,9</b>
Gmina miejska: Urban gmina:					
Przasnysz .....	131	31	508	11252	85,9
Gmina miejsko-wiejska: Urban-rural gmina:					
Chorzele .....	6	6	35	951	158,5
w tym miasto .....	5	5	31	877	175,4
of which city					
Gminy wiejskie: Rural gminas:					
Czernice Borowe .....	4	4	24	489	122,3
Jednorzec .....	9	9	45	1056	117,3
Krasne .....	3	3	14	363	121,0
Krzynowoga Mała .....	1	1	4	80	80,0
Przasnysz .....	7	7	37	1093	156,1
<b>Powiat pułtuski .....</b>	<b>180</b>	<b>167</b>	<b>865</b>	<b>21021</b>	<b>116,8</b>
Gmina miejsko-wiejska: Urban-rural gmina:					
Pułtusk .....	107	94	474	11772	110,0
w tym miasto .....	85	72	349	8635	101,6
of which city					
Gminy wiejskie: Rural gminas:					
Gzy .....	5	5	29	672	134,4
Obryte .....	14	14	76	1815	129,6
Pokrzywnica .....	22	22	111	2591	117,8
Świercze .....	10	10	58	1184	118,4
Winnica .....	13	13	70	1591	122,4
Zatory .....	9	9	47	1396	155,1
<b>PODREGION (SUBREGION) OSTROŁĘCKO-SIEDLECKI (cd.) (cont.)</b>					
<b>Powiat siedlecki .....</b>	<b>139</b>	<b>139</b>	<b>814</b>	<b>19594</b>	<b>141,0</b>
Gmina miejsko-wiejska: Urban-rural gmina:					
Mordy .....	3	3	17	347	115,7
w tym miasto .....	1	1	5	95	95,0
of which city					
Gminy wiejskie: Rural gminas:					
Domanice .....	5	5	29	796	159,2
Korczew .....	3	3	14	206	68,7
Kotuń .....	15	15	94	2239	149,3
Mokobody .....	6	6	28	740	123,3
Paprotnia .....	2	2	13	226	113,0
Przesmyki .....	2	2	12	234	117,0
Siedlce .....	55	55	336	8161	148,4
Skórzec .....	27	27	151	3758	139,2
Suchożebry .....	10	10	59	1525	152,5
Wiśniew .....	4	4	22	579	144,8
Wodynie .....	1	1	5	110	110,0
Zbuczyn .....	6	6	34	673	112,2
<b>Powiat sokołowski .....</b>	<b>136</b>	<b>95</b>	<b>699</b>	<b>16264</b>	<b>119,6</b>
Gmina miejska: Urban gmina:					
Sokolów Podlaski .....	82	41	397	8684	105,9
Gmina miejsko-wiejska: Urban-rural gmina:					
Kosów Lacki .....	12	12	68	1619	134,9
w tym miasto .....	6	6	35	889	148,2
of which city					
Gminy wiejskie: Rural gminas:					
Bielany .....	7	7	39	1016	145,1
Ceranów .....	4	4	24	546	136,5
Jabłonna Lacka .....	9	9	48	1277	141,9
Repki .....	3	3	18	454	151,3
Sabnie .....	2	2	9	242	121,0
Sokolów Podlaski .....	14	14	80	2079	148,5
Sterdyń .....	3	3	16	347	115,7

TABL. 7 (48). MIESZKANIA ODDANE DO UŻYTKOWANIA W 2011 R. (cd.)  
DWELLINGS COMPLETED IN 2011 (cont.)

WYSZCZEGÓLNIENIE SPECIFICATION	Mieszkania Dwellings		Izby Rooms	Powierzchnia użytkowa w m <sup>2</sup> Useful floor area in m <sup>2</sup>	
	ogółem total	w tym w budyn- kach in- dywidu- alnych of which in pri- vate bu- ildings		miesz- kań of dwell- ings	prze- cięt- na 1 miesz- kania average per dwelling
<b>PODREGION (SUBREGION) OSTROŁĘCKO-SIEDLECKI (dok.) (cont.)</b>					
<b>Powiat węgrowski.....</b>	<b>161</b>	<b>161</b>	<b>919</b>	<b>20240</b>	<b>125,7</b>
Gmina miejska: Urban gmina:					
Węgrów.....	26	26	160	3739	143,8
Gmina miejsko-wiejska: Urban-rural gmina:					
Łochów.....	55	55	314	7319	133,1
w tym miasto..... of which city	24	24	146	3564	148,5
Gminy wiejskie: Rural gminas:					
Grębków.....	7	7	28	505	72,1
Korytnica.....	11	11	67	1520	138,2
Liw.....	31	31	188	3845	124,0
Miedzna.....	6	6	29	591	98,5
Sadowne.....	14	14	73	1574	112,4
Stoczek.....	10	10	55	1080	108,0
Wierzbo.....	1	1	5	67	67,0
<b>Powiat wyszkowski.....</b>	<b>194</b>	<b>194</b>	<b>1134</b>	<b>26122</b>	<b>134,6</b>
Gmina miejsko-wiejska: Urban-rural gmina:					
Wyszków.....	86	86	518	11948	138,9
w tym miasto..... of which city	29	29	188	4621	159,3
Gminy wiejskie: Rural gminas:					
Brańszczyk.....	30	30	168	3657	121,9
Długosiodło.....	18	18	90	2235	124,2
Rzażnik.....	18	18	109	2488	138,2
Somianka.....	21	21	122	2844	135,4
Zabrodzie.....	21	21	127	2950	140,5
<b>Miasta w prawach powiatu: Cities with powiat status:</b>					
<b>Ostrołęka.....</b>	<b>58</b>	<b>58</b>	<b>344</b>	<b>9593</b>	<b>165,4</b>
<b>Siedlce.....</b>	<b>460</b>	<b>169</b>	<b>1575</b>	<b>30524</b>	<b>66,4</b>
<b>PODREGION (SUBREGION) RADOMSKI.....</b>	<b>1532</b>	<b>1317</b>	<b>7843</b>	<b>186757</b>	<b>121,9</b>
<b>Powiat białobrzeski.....</b>	<b>106</b>	<b>105</b>	<b>540</b>	<b>15279</b>	<b>144,1</b>
Gminy miejsko-wiejskie: Urban-rural gminas:					
Białobrzegi.....	48	48	242	6167	128,5
w tym miasto..... of which city	23	23	125	3126	135,9
Wyśmierzyce.....	8	8	41	1020	127,5
w tym miasto..... of which city	2	2	8	160	80,0
Gminy wiejskie: Rural gminas:					
Promna.....	13	13	65	1866	143,5
Radzanów.....	11	11	51	1267	115,2
Stara Błotnica.....	16	16	92	3756	234,8
Stromiec.....	10	9	49	1203	120,3
<b>Powiat kozienicki.....</b>	<b>162</b>	<b>136</b>	<b>850</b>	<b>19363</b>	<b>119,5</b>
Gmina miejsko-wiejska: Urban-rural gmina:					
Kozienice.....	78	52	391	8458	108,4
w tym miasto..... of which city	41	15	187	3640	88,8
Gminy wiejskie: Rural gminas:					
Garbatka-Letnisko.....	18	18	94	2139	118,8
Głowaczów.....	17	17	100	2516	148,0
Gniewoszów.....	6	6	28	893	148,8
Grabów nad Pilicą.....	16	16	91	1886	117,9
Magnuszew.....	16	16	81	2069	129,3
Sieciechów.....	11	11	65	1402	127,5
<b>Powiat lipski.....</b>	<b>48</b>	<b>48</b>	<b>274</b>	<b>6166</b>	<b>128,5</b>
Gmina miejsko-wiejska: Urban-rural gmina:					
Lipsko.....	17	17	100	2222	130,7
w tym miasto..... of which city	5	5	33	647	129,4

TABL. 7 (48). MIESZKANIA ODDANE DO UŻYTKOWANIA W 2011 R. (cd.)  
 DWELLINGS COMPLETED IN 2011 (cont.)

WYSZCZEGÓLNIENIE SPECIFICATION	Mieszkania Dwellings		Izby Rooms	Powierzchnia użytkowa w m <sup>2</sup> Useful floor area in m <sup>2</sup>	
	ogółem total	w tym w budyn- kach in- dywidu- alnych of which in pri- vate bu- ildings		miesz- kań of dwell- ings	prze- cięt- na 1 miesz- kania average per dwelling
<b>PODREGION (SUBREGION) RADOMSKI (cd.) (cont.)</b>					
<b>Powiat lipski (dok.) (cont.)</b>					
Gminy wiejskie: Rural gminas:					
Chotcza .....	4	4	18	381	95,3
Ciepielów .....	14	14	79	1758	125,6
Rzeczniów .....	5	5	31	809	161,8
Sienno .....	3	3	19	325	108,3
Solec nad Wisłą .....	5	5	27	671	134,2
<b>Powiat przysuski .....</b>	<b>64</b>	<b>64</b>	<b>331</b>	<b>7499</b>	<b>117,2</b>
Gmina miejsko-wiejska: Urban-rural gmina:					
Przysucha .....	18	18	85	1946	108,1
w tym miasto .....	6	6	30	636	106,0
of which city					
Gminy wiejskie: Rural gminas:					
Borkowice .....	2	2	11	235	117,5
Gielniów .....	8	8	41	920	115,0
Klwów .....	6	6	31	730	121,7
Odrzywół .....	6	6	31	804	134,0
Potworów .....	12	12	61	1465	122,1
Rusinów .....	5	5	29	543	108,6
Wieniawa .....	7	7	42	856	122,3
<b>Powiat radomski .....</b>	<b>482</b>	<b>482</b>	<b>2595</b>	<b>63378</b>	<b>131,5</b>
Gmina miejska: Urban gmina:					
Pionki .....	11	11	60	1494	135,8
Gminy miejsko-wiejskie: Urban-rural gminas:					
Iłża .....	21	21	124	3290	156,7
w tym miasto .....	6	6	33	643	107,2
of which city					
Skaryszew .....	44	44	218	5374	122,1
w tym miasto .....	9	9	46	938	104,2
of which city					
<b>PODREGION (SUBREGION) RADOMSKI (dok.) (cont.)</b>					
<b>Powiat radomski (dok.) (cont.)</b>					
Gminy wiejskie: Rural gminas:					
Gózd .....	38	38	210	4728	124,4
Jastrzębia .....	20	20	100	2561	128,1
Jedlińsk .....	50	50	281	7023	140,5
Jedlnia-Letrnisko .....	76	76	414	9844	129,5
Kowala .....	65	65	348	8625	132,7
Pionki .....	33	33	167	4174	126,5
Przytyk .....	9	9	51	1177	130,8
Wierzbica .....	17	17	89	1915	112,6
Wolanów .....	32	32	178	4573	142,9
Zakrzew .....	66	66	355	8600	130,3
<b>Powiat szydłowiecki .....</b>	<b>91</b>	<b>91</b>	<b>514</b>	<b>10966</b>	<b>120,5</b>
Gmina miejsko-wiejska: Urban-rural gmina:					
Szydłowiec .....	33	33	189	4259	129,1
w tym miasto .....	18	18	101	2380	132,2
of which city					
Gminy wiejskie: Rural gminas:					
Chlewiska .....	17	17	85	1497	88,1
Jastrząb .....	13	13	72	1555	119,6
Mirów .....	7	7	45	1105	157,9
Orońsko .....	21	21	123	2550	121,4
<b>Powiat zwoleński .....</b>	<b>117</b>	<b>117</b>	<b>608</b>	<b>13604</b>	<b>116,3</b>
Gmina miejsko-wiejska: Urban-rural gmina:					
Zwoleń .....	46	46	254	5507	119,7
w tym miasto .....	19	19	104	2262	119,1
of which city					
Gminy wiejskie: Rural gminas:					
Kazanów .....	10	10	46	1038	103,8
Policzna .....	14	14	66	1515	108,2
Przyłęk .....	28	28	148	3397	121,3
Tczów .....	19	19	94	2147	113,0
<b>Miasto na prawach powiatu (City with powiat status)</b>					
<b>Radom .....</b>	<b>462</b>	<b>274</b>	<b>2131</b>	<b>50502</b>	<b>109,3</b>

TABL. 7 (48). MIESZKANIA ODDANE DO UŻYTKOWANIA W 2011 R. (cd.)  
 DWELLINGS COMPLETED IN 2011 (cont.)

WYSZCZEGÓLNIENIE SPECIFICATION	Mieszkania Dwellings		Izby Rooms	Powierzchnia użytkowa w m <sup>2</sup> Useful floor area in m <sup>2</sup>	
	ogółem total	w tym w budyn- kach in- dywidu- alnych of which in pri- vate bu- ildings		miesz- kań of dwell- ings	prze- cięt- na 1 miesz- kania average per dwelling
<b>PODREGION (SUBREGION)</b>					
<b>M.ST. WARSZAWA ...</b>	<b>9356</b>	<b>1175</b>	<b>28602</b>	<b>742519</b>	<b>79,4</b>
<b>Miasto na prawach powiatu (City with powiat status)</b>					
<b>m.st. Warszawa .....</b>	<b>9356</b>	<b>1175</b>	<b>28602</b>	<b>742519</b>	<b>79,4</b>
<b>PODREGION (SUBREGION)</b>					
<b>WARSZAWSKI</b>					
<b>WSCHODNI .....</b>	<b>5729</b>	<b>3293</b>	<b>25210</b>	<b>623312</b>	<b>108,8</b>
<b>Powiat garwoliński .....</b>	<b>361</b>	<b>273</b>	<b>1746</b>	<b>43766</b>	<b>121,2</b>
Gminy miejskie: Urban gminas:					
Garwolin .....	121	33	434	10510	86,9
Łaskarzew .....	6	6	34	950	158,3
Gminy miejsko-wiejskie: Urban-rural gminas:					
Pilawa .....	34	34	202	5183	152,4
w tym miasto .....	15	15	83	2339	155,9
of which city					
Żelechów .....	17	17	86	2101	123,6
w tym miasto .....	7	7	37	1068	152,6
of which city					
Gminy wiejskie: Rural gminas:					
Borowie .....	17	17	97	2408	141,6
Garwolin .....	60	60	323	8468	141,1
Górzno .....	23	23	127	2780	120,9
Łaskarzew .....	8	8	44	1064	133,0
Maciejowice .....	13	13	62	1405	108,1
Miastków Kościelny .....	7	7	40	1068	152,6
Parysów .....	9	9	51	1227	136,3
Sobolew .....	14	14	71	1740	124,3
Trojanów .....	9	9	48	1382	153,6
Wilga .....	23	23	127	3480	151,3
<b>Powiat legionowski .....</b>	<b>1047</b>	<b>690</b>	<b>4960</b>	<b>125581</b>	<b>119,9</b>
Gmina miejska: Urban gmina:					
Legionowo .....	329	103	1174	28598	86,9
Gmina miejsko-wiejska: Urban-rural gmina:					
Serock .....	178	151	985	22248	125,0
w tym miasto .....	29	28	165	3615	124,7
of which city					
Gminy wiejskie: Rural gminas:					
Jabłonna .....	261	183	1158	30447	116,7
Nieporęt .....	133	128	797	23775	178,8
Wieliszew .....	146	125	846	20513	140,5
<b>PODREGION (SUBREGION)</b>					
<b>WARSZAWSKI WSCHODNI (cd.) (cont.)</b>					
<b>Powiat miński .....</b>	<b>718</b>	<b>528</b>	<b>3694</b>	<b>94162</b>	<b>131,1</b>
Gminy miejskie: Urban gminas:					
Mińsk Mazowiecki .....	210	33	691	17012	81,0
Sulejówek .....	94	92	556	14070	149,7
Gminy miejsko-wiejskie: Urban-rural gminas:					
Halinów .....	132	132	819	21537	163,2
w tym miasto .....	22	22	145	3716	168,9
of which city					
Kaluszyn .....	7	7	37	915	130,7
w tym miasto .....	5	5	31	747	149,4
of which city					
Gminy wiejskie: Rural gminas:					
Cegłów .....	22	22	124	3218	146,3
Dębe Wielkie .....	58	54	351	8986	154,9
Dobre .....	13	13	67	1602	123,2
Jakubów .....	16	16	95	2292	143,3
Łatowicz .....	10	10	57	1263	126,3
Mińsk Mazowiecki .....	84	84	506	13500	160,7
Mrozy .....	25	25	134	3300	132,0
Siennica .....	31	24	169	4169	134,5
Stanisławów .....	16	16	88	2298	143,6
<b>Powiat nowodworski .....</b>	<b>479</b>	<b>267</b>	<b>2021</b>	<b>50871</b>	<b>106,2</b>
Gmina miejska: Urban gmina:					
Nowy Dwór Mazowiecki	254	74	740	18526	72,9
Gminy miejsko-wiejskie: Urban-rural gminas:					
Nasielsk .....	80	52	395	9180	114,8
w tym miasto .....	57	29	263	5880	103,2
of which city					
Zakroczym .....	4	4	23	865	216,3
w tym miasto .....	3	3	18	488	162,7
of which city					
Gminy wiejskie: Rural gminas:					
Czosnów .....	62	60	401	10601	171,0
Leoncin .....	41	41	249	6452	157,4
Pomiechówek .....	38	36	213	5247	138,1

TABL. 7 (48). MIESZKANIA ODDANE DO UŻYTKOWANIA W 2011 R. (cd.)  
 DWELLINGS COMPLETED IN 2011 (cont.)

WYSZCZEGÓLNIENIE SPECIFICATION	Mieszkania Dwellings		Izby Rooms	Powierzchnia użytkowa w m <sup>2</sup> Useful floor area in m <sup>2</sup>	
	ogółem total	w tym w budyn- kach in- dywidu- alnych of which in pri- vate bu- ildings		miesz- kań of dwell- ings	prze- cięt- na 1 miesz- kania average per dwelling
<b>PODREGION (SUBREGION) WARSZAWSKI WSCHODNI (dok.) (cont.)</b>					
<b>Powiat otwocki.....</b>	<b>638</b>	<b>499</b>	<b>3154</b>	<b>88158</b>	<b>138,2</b>
Gminy miejskie: Urban gminas:					
Józefów.....	88	86	541	18398	209,1
Otwock.....	258	159	1044	24515	95,0
Gmina miejsko-wiejska: Urban-rural gmina:					
Karczew.....	42	42	233	6204	147,7
w tym miasto..... of which city	20	20	119	3171	158,6
Gminy wiejskie: Rural gminas:					
Celestynów.....	48	48	261	6976	145,3
Kolbiel.....	23	23	137	3622	157,5
Osieck.....	6	6	25	732	122,0
Sobienie-Jeziory.....	23	19	122	3761	163,5
Wiązowna.....	150	116	791	23950	159,7
<b>Powiat wołomiński.....</b>	<b>2486</b>	<b>1036</b>	<b>9635</b>	<b>220774</b>	<b>88,8</b>
Gminy miejskie: Urban gminas:					
Kobyłka.....	216	125	1064	23986	111,0
Marki.....	420	160	1697	42528	101,3
Ząbki.....	904	279	2748	55940	61,9
Zielonka.....	69	50	361	10123	146,7
Gminy miejsko-wiejskie: Urban-rural gminas:					
Radzymin.....	438	123	1645	38373	87,6
w tym miasto..... of which city	365	53	1189	25220	69,1
Tłuszcz.....	62	62	323	7729	124,7
w tym miasto..... of which city	40	40	188	4619	115,5
Wołomin.....	283	144	1264	28690	101,4
w tym miasto..... of which city	211	72	834	17739	84,1
Gminy wiejskie: Rural gminas:					
Dąbrówka.....	26	25	151	4276	164,5
Jadów.....	19	19	95	2367	124,6
Klembów.....	34	34	201	4916	144,6
Poświętne.....	8	8	43	996	124,5
Strachówka.....	7	7	43	850	121,4
<b>PODREGION (SUBREGION) WARSZAWSKI ZACHODNI.....</b>	<b>4841</b>	<b>3438</b>	<b>25258</b>	<b>706011</b>	<b>145,8</b>
<b>Powiat grodzki.....</b>	<b>758</b>	<b>565</b>	<b>4044</b>	<b>112251</b>	<b>148,1</b>
Gminy miejskie: Urban gminas:					
Milanówek.....	78	78	469	14343	183,9
Podkowa Leśna.....	23	19	142	5663	246,2
Gmina miejsko-wiejska: Urban-rural gmina:					
Grodzisk Mazowiecki... w tym miasto..... of which city	404 227	223 70	2072 1098	54441 25906	134,8 114,1
Gminy wiejskie: Rural gminas:					
Baranów.....	29	29	160	4051	139,7
Jaktorów.....	103	103	570	15339	148,9
Żabia Wola.....	121	113	631	18414	152,2
<b>Powiat grójceki.....</b>	<b>387</b>	<b>253</b>	<b>1702</b>	<b>39058</b>	<b>100,9</b>
Gminy miejsko-wiejskie: Urban-rural gminas:					
Grójec..... w tym miasto..... of which city	216 156	82 52	863 620	19352 13043	89,6 83,6
Mogielnica..... w tym miasto..... of which city	10 2	10 2	58 10	1570 357	157,0 178,5
Nowe Miasto nad Pilicą..... w tym miasto..... of which city	13 3	13 3	71 16	2133 476	164,1 158,7
Warka..... w tym miasto..... of which city	82 72	82 72	308 254	6765 5307	82,5 73,7
Gminy wiejskie: Rural gminas:					
Belsk Duży.....	6	6	38	808	134,7
Błędów.....	4	4	23	474	118,5
Chynów.....	35	35	212	5032	143,8
Goszczyn.....	6	6	33	746	124,3
Jasieniec.....	5	5	27	631	126,2
Pniewy.....	10	10	69	1547	154,7

TABL. 7 (48). MIESZKANIA ODDANE DO UŻYTKOWANIA W 2011 R. (dok.)  
 DWELLINGS COMPLETED IN 2011 (cont.)

WYSZCZEGÓLNIENIE SPECIFICATION	Mieszkania Dwellings		Izby Rooms	Powierzchnia użytkowa w m <sup>2</sup> Useful floor area in m <sup>2</sup>	
	ogółem total	w tym w budyn- kach in- dywidu- alnych of which in pri- vate bu- ildings		miesz- kań of dwell- ings	prze- cięt- na 1 miesz- kania average per dwelling
<b>PODREGION (SUBREGION) WARSZAWSKI ZACHODNI (cd.) (cont.)</b>					
<b>Powiat piaseczyński</b> .....	<b>1703</b>	<b>963</b>	<b>7993</b>	<b>228485</b>	<b>134,2</b>
Gminy miejsko-wiejskie: Urban-rural gminas:					
Góra Kalwaria .....	218	199	957	24658	113,1
w tym miasto .....	101	101	297	6493	64,3
of which city					
Konstancin-Jeziorna.....	233	60	1037	32287	138,6
w tym miasto .....	157	24	524	14525	92,5
of which city					
Piaseczno.....	801	385	3459	99303	124,0
w tym miasto .....	438	156	1406	35981	82,1
of which city					
Tarczyn .....	76	43	313	9155	120,5
w tym miasto .....	39	6	105	3313	84,9
of which city					
Gminy wiejskie: Rural gminas:					
Lesznówola .....	294	196	1746	49745	169,2
Prażmów .....	81	80	481	13337	164,7
<b>Powiat pruszkowski</b> .....	<b>526</b>	<b>511</b>	<b>3272</b>	<b>96934</b>	<b>184,3</b>
Gminy miejskie: Urban gminas:					
Piastów .....	32	32	184	5461	170,7
Pruszków.....	62	62	388	11258	181,6
Gmina miejsko-wiejska: Urban-rural gmina:					
Brwinów.....	116	112	708	20275	174,8
w tym miasto .....	38	38	236	6377	167,8
of which city					
Gminy wiejskie: Rural gminas:					
Michałowice.....	111	111	711	22068	198,8
Nadarzyn.....	139	138	878	25533	183,7
Raszyn.....	66	56	403	12339	187,0
<b>Powiat sochaczewski</b>	<b>260</b>	<b>215</b>	<b>1380</b>	<b>34915</b>	<b>134,3</b>
Gmina miejska: Urban gmina:					
Sochaczew.....	89	44	426	10582	118,9
<b>PODREGION (SUBREGION) WARSZAWSKI ZACHODNI (dok.) (cont.)</b>					
<b>Powiat sochaczewski (dok.) (cont.)</b>					
Gminy wiejskie: Rural gminas:					
Brochów .....	9	9	40	1060	117,8
Iłów.....	6	6	34	762	127,0
Młodzieszyn .....	13	13	68	1602	123,2
Nowa Sucha.....	25	25	138	3547	141,9
Rybno.....	6	6	35	722	120,3
Sochaczew.....	73	73	408	11336	155,3
Teresin.....	39	39	231	5304	136,0
<b>Powiat warszawski zachodni</b> .....	<b>944</b>	<b>687</b>	<b>5344</b>	<b>157992</b>	<b>167,4</b>
Gminy miejsko-wiejskie: Urban-rural gminas:					
Blonie .....	83	68	473	13119	158,1
w tym miasto .....	20	20	133	3762	188,1
of which city					
Łomianki.....	227	196	1354	38008	167,4
w tym miasto .....	81	68	483	13447	166,0
of which city					
Ożarów Mazowiecki ....	299	94	1266	36391	121,7
w tym miasto .....	152	38	621	16922	111,3
of which city					
Gminy wiejskie: Rural gminas:					
Izabelin.....	76	76	514	15897	209,2
Kampinos .....	27	27	151	3423	126,8
Leszno .....	87	87	630	18966	218,0
Stare Babice .....	145	139	956	32188	222,0
<b>Powiat żyrardowski</b> .....	<b>263</b>	<b>244</b>	<b>1523</b>	<b>36376</b>	<b>138,3</b>
Gmina miejska: Urban gmina:					
Żyrardów .....	76	57	419	9525	125,3
Gmina miejsko-wiejska: Urban-rural gmina:					
Mszczonów .....	39	39	230	6372	163,4
w tym miasto .....	13	13	77	2167	166,7
of which city					
Gminy wiejskie: Rural gminas:					
Puszcza Mariańska .....	43	43	251	6052	140,7
Radziejowice .....	56	56	335	7856	140,3
Wisłiki.....	49	49	288	6571	134,1

TABL. 8 (49). MIESZKANIA ODDANE DO UŻYTKOWANIA W BUDYNKACH INDYWIDUALNYCH W 2011 R.  
DWELLINGS COMPLETED IN PRIVATE BUILDINGS IN 2011

WYSZCZEGÓLNIENIE SPECIFICATION	Mieszkania Dwellings	Izby Rooms	Powierzchnia użytkowa w m <sup>2</sup> Useful floor area in m <sup>2</sup>		WYSZCZEGÓLNIENIE SPECIFICATION	Mieszkania Dwellings	Izby Rooms	Powierzchnia użytkowa w m <sup>2</sup> Useful floor area in m <sup>2</sup>	
			mieszkań of dwell- ings	przeciętna 1 miesz- kania average per dwell- ings				mieszkań of dwell- ings	przeciętna 1 miesz- kania average per dwell- ings
<b>WOJEWÓDZTWO ..... VOIVODSHIP</b>	<b>11898</b>	<b>65289</b>	<b>1756504</b>	<b>147,6</b>	<b>Podregion (Subregion) radomski.....</b>	<b>1317</b>	<b>7169</b>	<b>174479</b>	<b>132,5</b>
<b>Podregion (Subregion) ciechanowsko- plocki .....</b>	<b>1109</b>	<b>5646</b>	<b>140205</b>	<b>126,4</b>	Powiaty: Powiats:				
Powiaty: Powiats:					białobrzeski.....	105	534	15149	144,3
ciechanowski .....	126	736	19285	153,1	kozienicki .....	136	756	17848	131,2
gostyniński.....	69	356	8545	123,8	lipski .....	48	274	6166	128,5
miławski.....	125	611	14457	115,7	przysuski.....	64	331	7499	117,2
plocki .....	371	1828	45733	123,3	radomski .....	482	2595	63378	131,5
płoński .....	178	882	22020	123,7	szydlowiecki.....	91	514	10966	120,5
sierpecki .....	64	336	7784	121,6	zwoleniński .....	117	608	13604	116,3
żuromiński.....	33	204	5420	164,2	Miasto na prawach powiatu: City with powiat status:				
Miasto na prawach powiatu: City with powiat status:					Radom .....	274	1557	39869	145,5
Plock.....	143	693	16961	118,6	<b>Podregion (Subregion) m.st. Warszawa .....</b>	<b>1175</b>	<b>5854</b>	<b>190659</b>	<b>162,3</b>
<b>Podregion (Subregion) ostrolęcko-siedlecki</b>	<b>1566</b>	<b>8675</b>	<b>207308</b>	<b>132,4</b>	Miasto na prawach powiatu: City with powiat status:				
Powiaty: Powiats:					m.st. Warszawa .....	1175	5854	190659	162,3
łosicki.....	47	267	6726	143,1	<b>Podregion (Subregion) warszawski wschodni .....</b>	<b>3293</b>	<b>17709</b>	<b>464659</b>	<b>141,1</b>
makowski .....	103	587	14017	136,1	Powiaty: Powiats:				
ostrolęcki .....	274	1630	41041	149,8	garwoliński.....	273	1502	38570	141,3
ostrowski.....	98	567	14588	148,9	legionowski .....	690	3810	100513	145,7
przasnyski.....	61	334	9018	147,8	miński .....	528	3153	81579	154,5
pultuski .....	167	802	18987	113,7	nowodworski.....	267	1463	39477	147,9
siedlecki.....	139	814	19594	141,0	otwocki.....	499	2659	76648	153,6
sokolowski .....	95	558	13934	146,7	wołomiński .....	1036	5122	127872	123,4
węgrowski.....	161	919	20240	125,7	<b>Podregion (Subregion) warszawski zachodni .....</b>	<b>3438</b>	<b>20236</b>	<b>579194</b>	<b>168,5</b>
wyszkowski .....	194	1134	26122	134,6	Powiaty: Powiats:				
Miasta na prawach powiatu: Cities with powiat status:					grodziski .....	565	3284	96986	171,7
Ostrolęka .....	58	344	9593	165,4	grójcecki .....	253	1307	32305	127,7
Siedlca.....	169	719	13448	79,6	piaseczyński .....	963	5414	158407	164,5
					pruskowski .....	511	3170	94030	184,0
					sochaczewski .....	215	1212	31450	146,3
					warszawski zachodni	687	4395	130911	190,6
					żyrardowski.....	244	1454	35105	143,9

### Uwagi ogólne

1. System edukacji w Polsce funkcjonuje zgodnie z ustawą z dnia 7 IX 1991 r. o systemie oświaty (tekst jednolity: Dz.U. z 2004 r. Nr 256, poz. 2572 z późn. zm.) oraz ustawą z dnia 27 VII 2005 r. — Prawo o szkolnictwie wyższym (Dz.U. Nr 164, poz. 1365 z późn. zm.).

2. Wśród szkół objętych systemem oświaty funkcjonują:  
— od roku szkolnego 1999/2000 6-letnie **szkoły podstawowe** oraz 3-letnie **gimnazja** (powstałe w miejsce 8-letnich szkół podstawowych), w których nauka jest obowiązkowa,  
— od roku szkolnego 2002/03 **szkoły ponadgimnazjalne**, tj. 2—3-letnie zasadnicze szkoły zawodowe, 3-letnie licea ogólnokształcące i profilowane, 4-letnie technika oraz od roku szkolnego 2004/05 szkoły dla absolwentów zasadniczych szkół zawodowych (tj. 2-letnie uzupełniające licea ogólnokształcące i 3-letnie technika uzupełniające) i 3-letnie szkoły specjalne przysposabiające do pracy; do szkół ponadgimnazjalnych zalicza się również szkoły artystyczne dające uprawnienia zawodowe oraz szkoły policealne; ponadto szkoły ponadpodstawowe dla absolwentów 8-letniej szkoły podstawowej działające do zakończenia cyklu kształcenia, ujmowano odpowiednio w szkołach ponadgimnazjalnych (zasadniczych zawodowych, liceach ogólnokształcących i technikach).

Ponadto od 1 IX 2004 r. wprowadzono obowiązek odbycia rocznego przygotowania przedszkolnego przez dzieci w wieku 6 lat w placówkach wychowania przedszkolnego, tj. w oddziałach przedszkolnych w szkołach podstawowych i przedszkolach (łącznie ze specjalnymi) oraz od roku szkolnego 2008/09 — w zespołach wychowania przedszkolnego i punktach przedszkolnych; do roku szkolnego 2003/04 dzieci miały prawo do rocznego przygotowania przedszkolnego.

3. Informacje dotyczące szkół artystycznych dających uprawnienia zawodowe dotyczą **ogólnokształcących szkół artystycznych**, które prezentuje się z wyłączeniem szkół realizujących wyłącznie kształcenie artystyczne.

4. Prezentowane w dziale dane dotyczą m.in.: wychowania przedszkolnego, szkół dla dzieci i młodzieży, szkół policealnych oraz szkół dla dorosłych.

5. Dane obejmują szkoły i placówki prowadzone przez jednostki administracji centralnej (rządowej), jednostki samorządu terytorialnego (gminy, powiaty i województwa) oraz inne osoby prawne i fizyczne.

### General notes

1. *The educational system in Poland functions according to the Education System Act dated 7 IX 1991 (unified text: Journal of Laws 2004 No. 256, item 2572 with later amendments) and the Higher Education Act dated 27 VII 2005 (Journal of Laws No. 164, item 1365 with later amendments).*

2. *Among schools covered by the educational system, there are:*

— *since the 1999/2000 school year 6-year primary schools and 3-year lower secondary schools (which replaced 8-year primary schools), where education is compulsory,*

— *since the 2002/03 school year upper secondary schools, i.e. 2—3-year basic vocational schools, 3-year general secondary schools and specialized secondary schools, 4-year technical secondary schools, as well as since the 2004/05 school year supplementary schools for graduates from basic vocational schools (i.e. 2-year supplementary general secondary schools and 3-year supplementary technical secondary schools), and 3-year special job-training schools; upper secondary schools include also art schools leading to professional certification and post-secondary schools; moreover upper secondary (post-primary) schools for graduates from 8-year primary school operating until the end of the education cycle were included respectively in the structure of upper secondary schools (basic vocational schools, general secondary schools and technical secondary schools).*

*Moreover, since 1 IX 2004 an obligatory 1 year pre-primary education has been introduced for children at the age of 6 in pre-primary education establishments i.e. in pre-primary sections of primary schools and nursery schools (including special schools and special nursery schools) as well as since the 2008/09 school year pre-primary education groups and pre-primary points; until the 2003/04 school year children had a right to receive 1 year pre-primary education.*

3. *Information regarding art schools leading to professional certification refers exclusively to general art schools, excluding schools providing art education only.*

4. *Data, presented in the chapter are, among others related to: pre-primary education, schools for children and youth, post-secondary schools and schools for adults.*

5. *Data include schools and establishments managed by central (government) administration entities and local self-government entities (gminas, powiats and voivodships) as well as by other legal and private persons.*



6. Szkoły i placówki mogą być publiczne, niepubliczne oraz niepubliczne o uprawnieniach szkół publicznych. Szkoła niepubliczna może uzyskać uprawnienia szkoły publicznej, jeżeli realizuje minimum programowe oraz stosuje zasady klasyfikowania i promowania uczniów ustalone przez Ministra Edukacji Narodowej, umożliwiające uzyskanie świadectw lub dyplomów państwowych. Jednostki administracji centralnej (rządowej) i jednostki samorządu terytorialnego mogą prowadzić tylko szkoły publiczne. Szkoły podstawowe i gimnazja mogą być tylko publiczne lub niepubliczne o uprawnieniach szkół publicznych.

7. **Szkoły dla dzieci i młodzieży** (łącznie ze specjalnymi) obejmują:

- 1) szkoły podstawowe, w tym szkoły sportowe i mistrzostwa sportowego (bez szkół specjalnych), szkoły filialne (bez szkół specjalnych), szkoły artystyczne, niedające uprawnień zawodowych (bez szkół specjalnych) realizujące jednocześnie program szkoły podstawowej;
- 2) gimnazja, w tym szkoły sportowe i mistrzostwa sportowego (bez szkół specjalnych);
- 3) zasadnicze szkoły zawodowe;
- 4) licea ogólnokształcące, w tym szkoły sportowe i mistrzostwa sportowego (bez szkół specjalnych);
- 5) uzupełniające licea ogólnokształcące na podbudowie programowej zasadniczej szkoły zawodowej — od roku szkolnego 2004/05;
- 6) licea profilowane — od roku szkolnego 2002/03;
- 7) technika, do roku szkolnego 2005/06 łącznie z liceami zawodowymi i technicznymi;
- 8) technika uzupełniająca na podbudowie programowej zasadniczej szkoły zawodowej — od roku szkolnego 2004/05;
- 9) ogólnokształcące szkoły artystyczne dające uprawnienia zawodowe (bez szkół specjalnych);
- 10) szkoły specjalne przysposabiające do pracy — od roku szkolnego 2004/05.

8. **Szkoły policealne** — kształcące w formie dziennej, wieczorowej i zaocznej oraz od roku szkolnego 2008/09 również w formie stacjonarnej i na odległość — obejmują:

- 1) szkoły policealne (1-, 2- lub 3-letnie), łącznie ze szkołami specjalnymi;
- 2) nauczycielskie kolegia języków obcych (3-letnie) oraz kolegia nauczycielskie (3-letnie), w których absolwentom nie nadaje się tytułu licencjata;
- 3) kolegia pracowników służb społecznych (3-letnie) — od roku szkolnego 2005/06.

9. **Szkoły dla dorosłych** — kształcące w formie zaocznej oraz od roku szkolnego 2008/09 również w formie stacjonarnej i na odległość — obejmują:

6. *Schools and establishments can be public, non-public and non-public with the competence of a public school. A non-public school can obtain the competence of a public school, if it implements the minimum programme as well as applies the principles of classifying and promoting pupils and students as established by the Minister of National Education, allowing students to obtain state certificates or diplomas. Central (government) administration entities and local self-government entities can administer public schools only. Primary schools and lower secondary schools can be public schools, or non-public schools with the competence of public schools only.*

7. *Schools for children and youth (including special schools) include:*

- 1) *primary schools, of which sports schools and athletic schools (excluding special schools), branch schools (excluding special schools), art schools not leading to professional certification (excluding special schools) simultaneously conducting a primary school programme;*
- 2) *lower secondary schools, of which sports schools and athletic schools (excluding special schools);*
- 3) *basic vocational schools;*
- 4) *general secondary schools, of which sports schools and athletic schools (excluding special schools);*
- 5) *supplementary general schools based on the programme of basic vocational school — since the 2004/05 school year;*
- 6) *specialized secondary schools — since the 2002/03 school year;*
- 7) *technical secondary schools, until the 2005/06 school year including vocational and general-technical secondary schools;*
- 8) *supplementary technical schools based on the programme of basic vocational school — since the 2004/05 school year;*
- 9) *general art schools leading to professional certification (excluding special schools);*
- 10) *special job-training schools — since the 2004/05 school year.*

8. *Post-secondary schools — educating in day, evening and weekend form, since the 2008/09 school year also full-time and distance form — include:*

- 1) *post-secondary schools (1-, 2- or 3-year), including special schools;*
- 2) *foreign language teacher training colleges (3-year) as well as teacher training colleges (3-year), in which graduates do not receive the title of licentiate;*
- 3) *colleges of social work (3-year) — since the 2005/06 school year.*

9. *Schools for adults — educating in weekend form, since the 2008/09 school year also full-time and distance from — include:*

- 1) szkoły podstawowe dla dorosłych oraz do roku szkolnego 2000/01 — podstawowe studium zawodowe;
- 2) gimnazja dla dorosłych oraz w roku szkolnym 2000/01 — podstawowe studium zawodowe;
- 3) zasadnicze szkoły zawodowe dla dorosłych;
- 4) licea ogólnokształcące dla dorosłych;
- 5) uzupełniające licea ogólnokształcące dla dorosłych na podbudowie programowej zasadniczej szkoły zawodowej — od roku szkolnego 2004/05;
- 6) licea profilowane dla dorosłych — od roku szkolnego 2002/03;
- 7) technika dla dorosłych, łącznie z liceami zawodowymi oraz w roku szkolnym 2000/01 — średnim studium zawodowym;
- 8) technika uzupełniająca dla dorosłych na podbudowie programowej zasadniczej szkoły zawodowej — od roku szkolnego 2004/05.

**10. Szkoły specjalne** organizowane są dla dzieci i młodzieży ze specjalnymi potrzebami edukacyjnymi, w tym dla młodzieży niepełnosprawnej. Kształcenie może być realizowane w systemie szkolnym lub w formie indywidualnej. Kształcenie specjalne odbywa się w funkcjonujących samodzielnie szkołach specjalnych, w szkołach ogólnodostępnych (w których tworzone są oddziały specjalne lub klasy integracyjne i ogólnodostępne) oraz w specjalnych ośrodkach szkolno-wychowawczych, innych placówkach oświatowo-wychowawczych lub w zakładach opieki zdrowotnej (łącznie z zakładami lecznictwa uzdrowiskowego).

**11. Placówki wychowania przedszkolnego** są to placówki opiekuńczo-wychowawcze, przeznaczone dla dzieci w wieku od lat 3 do rozpoczęcia przez nie nauki w szkole podstawowej, zapewniające dzieciom opiekę oraz mające na celu przygotowanie ich do nauki w szkole.

Do placówek wychowania przedszkolnego zaliczono przedszkola, oddziały przedszkolne przy szkołach podstawowych, a od roku szkolnego 2008/09 również zespoły wychowania przedszkolnego i punkty przedszkolne.

**12.** Dane dotyczące wychowania przedszkolnego oraz szkół podano według stanu na początku roku szkolnego; dane o absolwentach — na koniec roku szkolnego.

**13.** Prezentowane informacje opracowano na podstawie systemu informacji oświatowej administrowanego przez Ministerstwo Edukacji Narodowej.

- 1) *primary schools for adults as well as until the 2000/01 school year — primary vocational extramural studies;*
- 2) *lower secondary schools for adults as well as in the 2000/01 school year — primary vocational extramural studies;*
- 3) *basic vocational schools for adults;*
- 4) *general secondary schools for adults;*
- 5) *supplementary general schools for adults based on the programme of basic vocational school — since the 2004/05 school year;*
- 6) *specialized secondary schools for adults — since the 2002/03 school year;*
- 7) *technical secondary schools for adults, including vocational secondary schools and in the 2000/01 school year — secondary vocational extramural studies;*
- 8) *supplementary technical schools for adults based on the programme of basic vocational school — since the 2004/05 school year.*

**10. Special schools** are organized for disabled children and youth with special educational needs. Education may be conducted within the school system or individually. Special education occurs in special schools operating independently, in mainstream schools (in which special or integrational and mainstream sections are established) as well as in special educational centres, other educational institutions or health care institutions (including health resorts).

**11. Pre-primary education establishments** are care and educational centres designated for children 3 of age until beginning education in primary school secured children for care and aimed at preparation to education in school.

*Pre-primary education establishments include nursery schools, pre-primary sections in primary schools, since the 2008/09 school year also pre-primary education groups and pre-primary points.*

**12.** *Data regarding pre-primary education as well as schools, concern the beginning of the school year; data concerning graduates — the end of the school year.*

**13.** *Presented information is completed on the basis of the Educational Information System, administered by the Ministry of National Education.*

TABL. 1 (50). SZKOŁY PODSTAWOWE<sup>a</sup> ORAZ GIMNAZJA DLA DZIECI I MŁODZIEŻY W ROKU SZKOLNYM 2011/12  
 PRIMARY SCHOOLS<sup>a</sup> AS WELL AS LOWER SECONDARY SCHOOLS FOR CHILDREN AND YOUTH IN 2011/12  
 SCHOOL YEAR

WYSZCZEGÓLNIENIE SPECIFICATION	Szkoły podstawowe <i>Primary schools</i>				Gimnazja <i>Lower secondary schools</i>			
	szkoły <i>schools</i>	pomieszczenia szkolne <i>classrooms</i>	uczniowie <i>pupils</i>	absolwenci <sup>b</sup> <i>graduates<sup>b</sup></i>	szkoły <i>schools</i>	pomieszczenia szkolne <i>classrooms</i>	uczniowie <i>pupils</i>	absolwenci <sup>b</sup> <i>graduates<sup>b</sup></i>
<b>WOJEWÓDZTWO.....</b> <i>VOIVODSHIP</i>	<b>1768</b>	<b>23652</b>	<b>311477</b>	<b>50921</b>	<b>980</b>	<b>11095</b>	<b>160549</b>	<b>54200</b>
<b>PODREGION (SUBREGION)</b>								
<b>CIECHANOWSKO-PŁOCKI</b>	<b>266</b>	<b>3454</b>	<b>38328</b>	<b>6920</b>	<b>134</b>	<b>1558</b>	<b>22421</b>	<b>7677</b>
<b>Powiat ciechanowski .....</b>	<b>33</b>	<b>457</b>	<b>5490</b>	<b>953</b>	<b>20</b>	<b>218</b>	<b>3275</b>	<b>1096</b>
Gmina miejska: <i>Urban gmina:</i>								
Ciechanów .....	7	162	2779	468	7	98	1612	569
Gmina miejsko-wiejska: <i>Urban-rural gmina:</i>								
Głinojeck .....	4	43	525	95	2	18	292	85
w tym miasto <i>of which city</i>	1	21	397	75	1	13	242	69
Gminy wiejskie: <i>Rural gminas:</i>								
Ciechanów .....	3	25	201	41	1	12	113	29
Golymin-Ośrodek .....	2	28	261	49	1	11	165	46
Grudusk .....	2	24	246	43	1	9	153	46
Ojrzeń .....	4	58	287	48	2	—	172	70
Opinogóra Górna .....	4	31	328	61	1	12	167	67
Regimin .....	3	37	328	51	1	12	183	67
Sońsk .....	4	49	535	97	4	46	418	117
<b>Powiat gostyński .....</b>	<b>19</b>	<b>256</b>	<b>2605</b>	<b>469</b>	<b>12</b>	<b>131</b>	<b>1578</b>	<b>536</b>
Gmina miejska: <i>Urban gmina:</i>								
Gostynin .....	3	71	1068	241	3	75	730	244
Gminy wiejskie: <i>Rural gminas:</i>								
Gostynin .....	8	87	693	100	5	26	357	124
Pacyna .....	2	19	146	30	1	16	110	34
Sanniki .....	4	55	389	53	2	2	216	65
Szczawin Kościelny .....	2	24	309	45	1	12	165	69
<b>Powiat mławski .....</b>	<b>35</b>	<b>452</b>	<b>4723</b>	<b>902</b>	<b>15</b>	<b>207</b>	<b>2771</b>	<b>970</b>
Gmina miejska: <i>Urban gmina:</i>								
Mława .....	6	145	1909	339	5	67	1072	378
Gminy wiejskie: <i>Rural gminas:</i>								
Dzierzgowo .....	2	31	205	38	1	19	141	63
Lipowiec Kościelny .....	4	35	328	63	1	19	197	60
Radzanów .....	2	18	254	54	1	11	152	51
Strzegowo .....	3	42	470	89	2	19	298	90
Stupsk .....	4	38	309	66	1	20	188	60
Szreńsk .....	3	34	306	76	1	11	204	71
Szydłowo .....	3	36	287	48	1	14	160	66
Wieczfnia Kościelna .....	4	36	311	45	1	13	146	58
Wiśniewo .....	4	37	344	84	1	14	213	73

<sup>a</sup> Bez dzieci w wieku 6 lat objętych edukacją w placówkach wychowania przedszkolnego. <sup>b</sup> Z roku szkolnego 2010/11.  
<sup>a</sup> Excluding children aged 6 attending pre-primary education establishments. <sup>b</sup> From 2010/11 school year.

TABL. 1 (50). SZKOŁY PODSTAWOWE<sup>a</sup> ORAZ GIMNAZJA DLA DZIECI I MŁODZIEŻY W ROKU SZKOLNYM 2011/12 (cd.)  
 PRIMARY SCHOOLS<sup>a</sup> AS WELL AS LOWER SECONDARY SCHOOLS FOR CHILDREN AND YOUTH IN 2011/12  
 SCHOOL YEAR (cont.)

WYSZCZEGÓLNIENIE SPECIFICATION	Szkoły podstawowe Primary schools				Gimnazja Lower secondary schools			
	szkoły schools	pomieszczenia szkolne classrooms	uczniowie pupils	absolwenci <sup>b</sup> graduates <sup>b</sup>	szkoły schools	pomieszczenia szkolne classrooms	uczniowie pupils	absolwenci <sup>b</sup> graduates <sup>b</sup>
<b>PODREGION (SUBREGION) CIECHANOWSKO-PŁOCKI (cd.) (cont.)</b>								
<b>Powiat płocki .....</b>	<b>64</b>	<b>727</b>	<b>6626</b>	<b>1241</b>	<b>25</b>	<b>267</b>	<b>4001</b>	<b>1393</b>
Gminy miejsko-wiejskie: Urban-rural gminas:								
Drobin .....	4	61	594	110	2	22	335	106
w tym miasto of which city	1	35	317	65	1	15	257	73
Gąbin .....	6	74	683	130	2	34	390	127
w tym miasto of which city	1	24	360	64	1	21	259	88
Wyszogród .....	3	43	315	61	1	13	195	56
w tym miasto of which city	1	26	182	35	1	13	195	56
Gminy wiejskie: Rural gminas:								
Bielsk .....	8	70	621	108	3	24	366	108
Bodzanów .....	5	52	472	79	2	23	308	110
Brudzeń Duży .....	4	37	507	90	3	18	409	160
Bulkowo .....	6	55	402	83	2	18	239	70
Łąck .....	1	16	296	58	1	8	164	70
Mała Wieś .....	5	67	404	76	1	20	240	102
Nowy Duninów .....	3	31	208	40	1	7	114	46
Radzanowo .....	3	41	393	79	1	10	197	75
Słubice .....	3	45	288	61	1	24	186	66
Słupno .....	3	34	302	55	1	12	174	61
Stara Biela .....	4	48	612	115	2	20	364	137
Staroźreby .....	6	53	529	96	2	14	320	99
<b>Powiat płoński .....</b>	<b>43</b>	<b>492</b>	<b>5666</b>	<b>1025</b>	<b>23</b>	<b>217</b>	<b>3289</b>	<b>1095</b>
Gminy miejskie: Urban gminas:								
Płońsk .....	4	83	1560	268	4	56	930	320
Raciąż .....	1	28	402	79	1	10	267	78
Gminy wiejskie: Rural gminas:								
Baboszewo .....	4	46	575	111	2	27	341	100
Czerwińsk nad Wisłą .....	5	50	502	91	1	13	304	79
Dzierżążnia .....	2	23	236	42	1	8	121	54
Joniec .....	3	22	134	34	2	14	102	36
Naruszewo .....	6	67	424	93	2	9	267	85
Nowe Miasto .....	2	20	239	35	1	6	136	47
Płońsk .....	3	27	300	46	2	7	121	57
Raciąż .....	6	58	473	92	4	27	298	105
Sochocin .....	3	22	361	51	1	24	158	57
Zaluski .....	4	46	460	83	2	16	244	77
<b>Powiat sierpecki .....</b>	<b>23</b>	<b>288</b>	<b>3518</b>	<b>632</b>	<b>12</b>	<b>139</b>	<b>2015</b>	<b>699</b>
Gmina miejska: Urban gmina:								
Sierpc .....	4	65	1113	207	4	58	630	203
Gminy wiejskie: Rural gminas:								
Gozdowo .....	3	36	409	80	1	17	246	108
Mochowo .....	3	42	466	102	1	12	287	84
Rościszewo .....	2	18	267	42	1	9	147	60
Sierpc .....	4	43	444	82	2	14	261	86
Szczutowo .....	2	32	303	43	2	15	149	73
Zawidz .....	5	52	516	76	1	14	295	85

<sup>a</sup> Bez dzieci w wieku 6 lat objętych edukacją w placówkach wychowania przedszkolnego. <sup>b</sup> Z roku szkolnego 2010/11.  
<sup>a</sup> Excluding children aged 6 attending pre-primary education establishments. <sup>b</sup> From 2010/11 school year.

TABL. 1 (50). SZKOŁY PODSTAWOWE<sup>a</sup> ORAZ GIMNAZJA DLA DZIECI I MŁODZIEŻY W ROKU SZKOLNYM 2011/12 (cd.)  
 PRIMARY SCHOOLS<sup>a</sup> AS WELL AS LOWER SECONDARY SCHOOLS FOR CHILDREN AND YOUTH IN 2011/12  
 SCHOOL YEAR (cont.)

WYSZCZEGÓLNIENIE SPECIFICATION	Szkoły podstawowe Primary schools				Gimnazja Lower secondary schools			
	szkoły schools	pomieszczenia szkolne classrooms	uczniowie pupils	absolwenci <sup>b</sup> graduates <sup>b</sup>	szkoły schools	pomieszczenia szkolne classrooms	uczniowie pupils	absolwenci <sup>b</sup> graduates <sup>b</sup>
<b>PODREGION (SUBREGION) CIECHANOWSKO-PŁOCKI (dok.) (cont.)</b>								
<b>Powiat żuromiński.....</b>	<b>29</b>	<b>309</b>	<b>2585</b>	<b>441</b>	<b>11</b>	<b>122</b>	<b>1496</b>	<b>566</b>
Gminy miejsko-wiejskie: Urban-rural gminas:								
Biezuń.....	3	35	317	60	1	13	216	76
w tym miasto of which city	1	21	245	41	1	13	216	76
Żuromin.....	8	93	902	156	3	50	543	210
w tym miasto of which city	3	50	638	113	3	50	543	210
Gminy wiejskie: Rural gminas:								
Kuczbork-Osada.....	5	50	343	63	2	14	197	70
Lubowidz.....	5	51	475	78	3	25	268	104
Lutocin.....	6	62	309	54	1	11	154	55
Siemiątkowo.....	2	18	239	30	1	9	118	51
<b>Miasto na prawach powiatu (City with powiat status)</b>								
<b>Płock.....</b>	<b>20</b>	<b>473</b>	<b>7115</b>	<b>1257</b>	<b>16</b>	<b>257</b>	<b>3996</b>	<b>1322</b>
<b>PODREGION (SUBREGION) OSTROŁĘCKO-SIEDLECKI</b>	<b>419</b>	<b>4220</b>	<b>48000</b>	<b>8642</b>	<b>195</b>	<b>1852</b>	<b>28166</b>	<b>9748</b>
<b>Powiat łosicki.....</b>	<b>23</b>	<b>213</b>	<b>1921</b>	<b>330</b>	<b>10</b>	<b>87</b>	<b>1150</b>	<b>428</b>
Gmina miejsko-wiejska: Urban-rural gmina:								
Łosice.....	6	54	730	99	4	38	410	139
w tym miasto of which city	3	28	577	80	3	34	370	122
Gminy wiejskie: Rural gminas:								
Huszele.....	3	29	172	47	1	6	111	40
Olszanka.....	4	32	174	37	1	7	118	45
Platerów.....	4	37	289	53	2	8	161	63
Sarnaki.....	2	22	261	44	1	14	155	64
Stara Kornica.....	4	39	295	50	1	14	195	77
<b>Powiat makowski.....</b>	<b>26</b>	<b>241</b>	<b>2920</b>	<b>504</b>	<b>15</b>	<b>115</b>	<b>1751</b>	<b>666</b>
Gmina miejska: Urban gmina:								
Maków Mazowiecki.....	3	38	777	136	4	28	515	197
Gmina miejsko-wiejska: Urban-rural gmina:								
Różan.....	2	17	274	43	1	11	129	53
w tym miasto of which city	1	14	272	43	1	11	129	53
Gminy wiejskie: Rural gminas:								
Czerwonka.....	1	10	114	21	1	9	71	32
Karniewo.....	3	30	333	65	1	13	173	80
Krasnosielc.....	4	42	424	73	1	10	260	77
Młynarze.....	1	11	104	22	1	7	69	28
Płoniawy-Bramura.....	4	37	308	43	2	17	214	86
Rzewnie.....	4	29	184	25	1	5	94	40
Sypniewo.....	2	17	217	41	2	9	138	41
Szelków.....	2	10	185	35	1	6	88	32

<sup>a</sup> Bez dzieci w wieku 6 lat objętych edukacją w placówkach wychowania przedszkolnego. <sup>b</sup> Z roku szkolnego 2010/11.  
<sup>a</sup> Excluding children aged 6 attending pre-primary education establishments. <sup>b</sup> From 2010/11 school year.

TABL. 1 (50). SZKOŁY PODSTAWOWE<sup>a</sup> ORAZ GIMNAZJA DLA DZIECI I MŁODZIEŻY W ROKU SZKOLNYM 2011/12 (cd.)  
 PRIMARY SCHOOLS<sup>a</sup> AS WELL AS LOWER SECONDARY SCHOOLS FOR CHILDREN AND YOUTH IN 2011/12  
 SCHOOL YEAR (cont.)

WYSZCZEGÓLNIENIE SPECIFICATION	Szkoły podstawowe Primary schools				Gimnazja Lower secondary schools			
	szkoły schools	pomieszczenia szkolne classrooms	uczniowie pupils	absolwenci <sup>b</sup> graduates <sup>b</sup>	szkoły schools	pomieszczenia szkolne classrooms	uczniowie pupils	absolwenci <sup>b</sup> graduates <sup>b</sup>
<b>PODREGION (SUBREGION) OSTROŁĘCKO-SIEDLECKI (cd.) (cont.)</b>								
<b>Powiat ostrołęcki.....</b>	<b>74</b>	<b>620</b>	<b>5967</b>	<b>1152</b>	<b>27</b>	<b>233</b>	<b>3363</b>	<b>1230</b>
Gmina miejsko-wiejska: <i>Urban-rural gmina:</i>								
Myszyniec.....	10	87	793	139	3	21	447	151
w tym miasto <i>of which city</i>	1	18	402	57	1	18	324	105
Gminy wiejskie: <i>Rural gminas:</i>								
Baranowo.....	7	55	463	104	2	17	289	101
Czarnia.....	4	38	242	46	3	12	151	54
Czerwin.....	4	28	333	55	1	15	163	61
Goworowo.....	4	50	547	91	1	12	308	100
Kadziło.....	9	78	868	186	4	35	541	188
Lelis.....	8	60	623	121	3	24	351	136
Łyse.....	10	77	611	119	4	24	332	139
Olszewo-Borki.....	7	59	637	122	2	27	331	134
Rzekuń.....	8	59	551	115	3	33	284	112
Troszyn.....	3	29	299	54	1	13	166	54
<b>Powiat ostrowski.....</b>	<b>50</b>	<b>426</b>	<b>4780</b>	<b>913</b>	<b>21</b>	<b>147</b>	<b>2916</b>	<b>1014</b>
Gmina miejska: <i>Urban gmina:</i>								
Ostrów Mazowiecka.....	4	65	1534	273	4	26	980	315
Gmina miejsko-wiejska: <i>Urban-rural gmina:</i>								
Brok.....	2	13	162	35	1	6	88	31
w tym miasto <i>of which city</i>	1	9	127	32	1	6	88	31
Gminy wiejskie: <i>Rural gminas:</i>								
Andrzejewo.....	3	30	256	45	1	12	162	61
Boguty-Pianki.....	5	35	179	25	1	8	96	30
Malkinia Górna.....	7	64	733	151	3	22	418	147
Nur.....	2	22	174	41	2	12	128	44
Ostrów Mazowiecka.....	15	103	906	175	5	32	534	194
Stary Lubotyń.....	4	25	241	68	1	9	184	58
Szulborze Wielkie.....	1	9	93	11	1	5	55	35
Wąsewo.....	5	30	255	43	1	8	137	55
Zaręby Kościelne.....	2	30	247	46	1	7	134	44
<b>Powiat przasnyski.....</b>	<b>34</b>	<b>324</b>	<b>3567</b>	<b>643</b>	<b>14</b>	<b>141</b>	<b>2024</b>	<b>635</b>
Gmina miejska: <i>Urban gmina:</i>								
Przasnysz.....	4	78	1240	224	3	37	744	241
Gmina miejsko-wiejska: <i>Urban-rural gmina:</i>								
Chorzele.....	7	50	728	132	4	32	414	88
w tym miasto <i>of which city</i>	1	11	308	56	1	15	195	—
Gminy wiejskie: <i>Rural gminas:</i>								
Czernice Borowe.....	3	33	215	27	1	11	121	45
Jednorzec.....	8	55	555	91	1	40	324	126
Krasne.....	3	32	219	43	1	12	117	35
Krzynowłoga Mała.....	4	30	231	51	1	7	140	47
Przasnysz.....	5	46	379	75	3	2	164	53

<sup>a</sup> Bez dzieci w wieku 6 lat objętych edukacją w placówkach wychowania przedszkolnego. <sup>b</sup> Z roku szkolnego 2010/11.  
<sup>a</sup> Excluding children aged 6 attending pre-primary education establishments. <sup>b</sup> From 2010/11 school year.

TABL. 1 (50). SZKOŁY PODSTAWOWE<sup>a</sup> ORAZ GIMNAZJA DLA DZIECI I MŁODZIEŻY W ROKU SZKOLNYM 2011/12 (cd.)  
 PRIMARY SCHOOLS<sup>a</sup> AS WELL AS LOWER SECONDARY SCHOOLS FOR CHILDREN AND YOUTH IN 2011/12  
 SCHOOL YEAR (cont.)

WYSZCZEGÓLNIENIE SPECIFICATION	Szkoły podstawowe Primary schools				Gimnazja Lower secondary schools			
	szkoły schools	pomieszczenia szkolne classrooms	uczniowie pupils	absolwenci <sup>b</sup> graduates <sup>b</sup>	szkoły schools	pomieszczenia szkolne classrooms	uczniowie pupils	absolwenci <sup>b</sup> graduates <sup>b</sup>
<b>PODREGION (SUBREGION) OSTROŁĘCKO-SIEDLECKI (cd.) (cont.)</b>								
<b>Powiat pultuski</b> .....	<b>28</b>	<b>316</b>	<b>3392</b>	<b>631</b>	<b>12</b>	<b>159</b>	<b>2027</b>	<b>643</b>
Gmina miejsko-wiejska: Urban-rural gmina:								
Pultusk .....	7	100	1586	293	5	80	932	299
w tym miasto of which city	4	67	1415	251	4	80	887	292
Gminy wiejskie: Rural gminas:								
Gzy .....	3	33	216	32	1	12	141	57
Obryte .....	6	47	328	48	1	10	169	52
Pokrzywnica .....	4	49	302	54	1	13	160	33
Świercze .....	3	32	306	68	1	11	220	79
Winnica .....	2	23	292	58	1	13	171	57
Zatory .....	3	32	362	78	2	20	234	66
<b>Powiat siedlecki</b> .....	<b>50</b>	<b>495</b>	<b>5215</b>	<b>908</b>	<b>33</b>	<b>217</b>	<b>3092</b>	<b>1047</b>
Gmina miejsko-wiejska: Urban-rural gmina:								
Mordy .....	3	31	337	57	2	14	211	66
w tym miasto of which city	1	20	240	40	1	10	144	49
Gminy wiejskie: Rural gminas:								
Domanice .....	2	17	206	35	1	10	103	38
Korczew .....	3	19	141	27	1	6	101	28
Kotuń .....	6	68	612	111	3	11	319	102
Mokobody .....	2	29	342	61	1	30	183	78
Paprotnia .....	2	18	199	30	1	6	111	33
Przesmyki .....	2	17	205	38	2	10	123	38
Siedlce .....	8	87	1041	180	8	29	619	182
Skórzec .....	4	35	383	72	1	17	276	73
Suchożebry .....	4	35	304	43	1	7	144	54
Wiśniew .....	3	20	349	61	4	27	237	99
Wodynie .....	3	26	286	51	2	13	181	76
Zbuczyn .....	8	93	810	142	6	37	484	180
<b>Powiat sokołowski</b> .....	<b>30</b>	<b>357</b>	<b>3180</b>	<b>621</b>	<b>15</b>	<b>149</b>	<b>2041</b>	<b>718</b>
Gmina miejska: Urban gmina:								
Sokolów Podlaski .....	4	98	1280	236	4	76	830	293
Gmina miejsko-wiejska: Urban-rural gmina:								
Kosów Lacki .....	4	41	320	82	1	12	237	73
w tym miasto of which city	1	19	256	64	1	12	237	73
Gminy wiejskie: Rural gminas:								
Bielany .....	3	40	220	40	2	10	141	41
Ceranów .....	2	16	108	34	1	5	92	27
Jabłonna Lacka .....	4	44	263	51	1	8	172	55
Repki .....	3	35	312	41	2	19	182	82
Sabnie .....	3	29	175	33	1	5	117	48
Sokolów Podlaski .....	5	36	296	56	2	6	128	50
Sterdyń .....	2	18	206	48	1	8	142	49

<sup>a</sup> Bez dzieci w wieku 6 lat objętych edukacją w placówkach wychowania przedszkolnego. <sup>b</sup> Z roku szkolnego 2010/11.

<sup>a</sup> Excluding children aged 6 attending pre-primary education establishments. <sup>b</sup> From 2010/11 school year.

TABL. 1 (50). SZKOŁY PODSTAWOWE<sup>a</sup> ORAZ GIMNAZJA DLA DZIECI I MŁODZIEŻY W ROKU SZKOLNYM 2011/12 (cd.)  
 PRIMARY SCHOOLS<sup>a</sup> AS WELL AS LOWER SECONDARY SCHOOLS FOR CHILDREN AND YOUTH IN 2011/12  
 SCHOOL YEAR (cont.)

WYSZCZEGÓLNIENIE SPECIFICATION	Szkoły podstawowe <i>Primary schools</i>				Gimnazja <i>Lower secondary schools</i>			
	szkoły <i>schools</i>	pomieszczenia szkolne <i>classrooms</i>	uczniowie <i>pupils</i>	absolwenci <sup>b</sup> <i>graduates<sup>b</sup></i>	szkoły <i>schools</i>	pomieszczenia szkolne <i>classrooms</i>	uczniowie <i>pupils</i>	absolwenci <sup>b</sup> <i>graduates<sup>b</sup></i>
<b>PODREGION (SUBREGION) OSTROŁECKO-SIEDLECKI (dok.) (cont.)</b>								
<b>Powiat węgrowski .....</b>	<b>38</b>	<b>421</b>	<b>4179</b>	<b>749</b>	<b>15</b>	<b>189</b>	<b>2517</b>	<b>866</b>
Gmina miejska: <i>Urban gmina:</i>								
Węgrów .....	2	69	833	155	3	73	794	297
Gmina miejsko-wiejska: <i>Urban-rural gmina:</i>								
Łochów .....	9	109	1223	204	4	33	686	210
w tym miasto <i>of which city</i>	2	48	682	108	1	17	420	103
Gminy wiejskie: <i>Rural gminas:</i>								
Grębków .....	4	34	284	53	1	9	175	47
Korytnica .....	5	49	386	73	1	12	232	78
Liw .....	7	54	447	80	—	—	—	—
Miedzna .....	1	20	201	30	1	14	113	34
Sadowne .....	4	40	333	69	1	14	208	79
Stoczek .....	4	31	325	55	1	18	196	66
Wierzbo .....	2	15	147	30	3	16	113	55
<b>Powiat wyszkowski .....</b>	<b>45</b>	<b>409</b>	<b>4875</b>	<b>875</b>	<b>15</b>	<b>157</b>	<b>2748</b>	<b>971</b>
Gmina miejsko-wiejska: <i>Urban-rural gmina:</i>								
Wyszków .....	12	141	2522	461	6	77	1455	486
w tym miasto <i>of which city</i>	5	82	1905	343	4	70	1301	436
Gminy wiejskie: <i>Rural gminas:</i>								
Brańszczyk .....	9	72	516	93	3	37	306	117
Długosiodło .....	6	58	557	110	2	12	320	113
Rzażńnik .....	6	45	497	84	1	13	270	87
Somianka .....	6	60	396	78	2	6	207	103
Zabrodzie .....	6	33	387	49	1	12	190	65
<b>Miasta na prawach powiatu: <i>Cities with powiat status:</i></b>								
<b>Ostrołęka .....</b>	<b>10</b>	<b>172</b>	<b>3317</b>	<b>556</b>	<b>8</b>	<b>102</b>	<b>1913</b>	<b>644</b>
<b>Siedlce .....</b>	<b>11</b>	<b>226</b>	<b>4687</b>	<b>760</b>	<b>10</b>	<b>156</b>	<b>2624</b>	<b>886</b>
<b>PODREGION (SUBREGION) RADOMSKI .....</b>	<b>263</b>	<b>3239</b>	<b>37348</b>	<b>6868</b>	<b>117</b>	<b>1508</b>	<b>21935</b>	<b>7581</b>
<b>Powiat białobrzegi .....</b>	<b>23</b>	<b>219</b>	<b>2325</b>	<b>432</b>	<b>9</b>	<b>90</b>	<b>1296</b>	<b>422</b>
Gminy miejsko-wiejskie: <i>Urban-rural gminas:</i>								
Białobrzegi .....	2	30	615	113	3	26	381	94
w tym miasto <i>of which city...</i>	1	18	504	90	2	19	365	87
Wyśmierzyce .....	2	24	192	29	1	10	89	39
w tym miasto <i>of which city...</i>	1	17	150	22	1	10	89	39
Gminy wiejskie: <i>Rural gminas:</i>								
Promna .....	4	34	319	54	1	20	165	53
Radzanów .....	3	29	339	48	1	8	161	62
Stara Błotnica .....	7	55	444	92	2	13	239	89
Stromiec .....	5	47	416	96	1	13	261	85

<sup>a</sup> Bez dzieci w wieku 6 lat objętych edukacją w placówkach wychowania przedszkolnego. <sup>b</sup> Z roku szkolnego 2010/11.  
<sup>a</sup> Excluding children aged 6 attending pre-primary education establishments. <sup>b</sup> From 2010/11 school year.



TABL. 1 (50). SZKOŁY PODSTAWOWE<sup>a</sup> ORAZ GIMNAZJA DLA DZIECI I MŁODZIEŻY W ROKU SZKOLNYM 2011/12 (cd.)  
 PRIMARY SCHOOLS<sup>a</sup> AS WELL AS LOWER SECONDARY SCHOOLS FOR CHILDREN AND YOUTH IN 2011/12  
 SCHOOL YEAR (cont.)

WYSZCZEGÓLNIENIE SPECIFICATION	Szkoły podstawowe Primary schools				Gimnazja Lower secondary schools			
	szkoły schools	pomieszczenia szkolne classrooms	uczniowie pupils	absolwenci <sup>b</sup> graduates <sup>b</sup>	szkoły schools	pomieszczenia szkolne classrooms	uczniowie pupils	absolwenci <sup>b</sup> graduates <sup>b</sup>
<b>PODREGION (SUBREGION) RADOMSKI (cd.) (cont.)</b>								
<b>Powiat kozienicki.....</b>	<b>32</b>	<b>397</b>	<b>3640</b>	<b>650</b>	<b>13</b>	<b>153</b>	<b>2141</b>	<b>735</b>
Gmina miejsko-wiejska:								
Urban-rural gmina:								
Kozienice .....	11	160	1711	301	3	69	979	341
w tym miasto of which city...	2	67	1179	198	2	47	820	295
Gminy wiejskie: Rural gminas:								
Garbatka-Letnisko .....	2	25	287	51	1	11	179	59
Głowaczów .....	6	71	435	80	3	22	286	97
Gniewoszków .....	3	25	202	27	1	11	133	53
Grabów nad Pilicą.....	2	19	276	51	1	3	162	58
Magnuszew.....	4	58	462	77	2	23	264	80
Sieciechów.....	4	39	267	63	2	14	138	47
<b>Powiat lipski .....</b>	<b>21</b>	<b>212</b>	<b>1906</b>	<b>375</b>	<b>11</b>	<b>92</b>	<b>1238</b>	<b>412</b>
Gmina miejsko-wiejska:								
Urban-rural gmina:								
Lipisko .....	6	63	638	117	3	32	399	152
w tym miasto of which city...	1	16	304	41	1	24	301	123
Gminy wiejskie: Rural gminas:								
Chotcza .....	2	15	109	21	1	5	72	25
Ciepielów .....	3	32	370	78	1	14	212	76
Rzeczniów .....	3	34	233	47	1	10	129	37
Sienno .....	4	38	312	63	2	11	218	63
Solec nad Wisłą.....	3	30	244	49	3	20	208	59
<b>Powiat przysuski .....</b>	<b>27</b>	<b>258</b>	<b>2593</b>	<b>500</b>	<b>18</b>	<b>139</b>	<b>1907</b>	<b>663</b>
Gmina miejsko-wiejska:								
Urban-rural gmina:								
Przysucha .....	6	66	678	147	4	40	538	190
w tym miasto of which city...	3	38	400	91	2	29	415	147
Gminy wiejskie: Rural gminas:								
Borkowice .....	5	31	253	52	4	20	210	97
Gielniów .....	3	30	240	48	2	15	192	48
Kiwów .....	2	17	238	33	1	7	121	45
Odrzywół.....	2	30	247	52	2	25	219	83
Potworów .....	5	41	345	67	1	6	208	63
Rusinów .....	2	23	287	53	1	7	175	71
Wieniawa .....	2	20	305	48	3	19	244	66
<b>Powiat radomski.....</b>	<b>78</b>	<b>878</b>	<b>9847</b>	<b>1814</b>	<b>23</b>	<b>327</b>	<b>5362</b>	<b>1890</b>
Gmina miejska: Urban gmina:								
Pionki.....	3	61	981	182	2	41	597	221
Gminy miejsko-wiejskie: Urban-rural gminas:								
Ilża .....	8	93	864	170	1	63	520	196
w tym miasto of which city...	1	22	451	106	1	63	520	196
Skaryszew .....	9	86	961	161	2	37	526	216
w tym miasto of which city...	1	16	342	57	1	27	351	153

<sup>a</sup> Bez dzieci w wieku 6 lat objętych edukacją w placówkach wychowania przedszkolnego. <sup>b</sup> Z roku szkolnego 2010/11.  
<sup>a</sup> Excluding children aged 6 attending pre-primary education establishments. <sup>b</sup> From 2010/11 school year.

TABL. 1 (50). SZKOŁY PODSTAWOWE<sup>a</sup> ORAZ GIMNAZJA DLA DZIECI I MŁODZIEŻY W ROKU SZKOLNYM 2011/12 (cd.)  
 PRIMARY SCHOOLS<sup>a</sup> AS WELL AS LOWER SECONDARY SCHOOLS FOR CHILDREN AND YOUTH IN 2011/12  
 SCHOOL YEAR (cont.)

WYSZCZEGÓLNIENIE SPECIFICATION	Szkoły podstawowe Primary schools				Gimnazja Lower secondary schools			
	szkoły schools	pomieszczenia szkolne classrooms	uczniowie pupils	absolwenci <sup>b</sup> graduates <sup>b</sup>	szkoły schools	pomieszczenia szkolne classrooms	uczniowie pupils	absolwenci <sup>b</sup> graduates <sup>b</sup>
<b>PODREGION (SUBREGION)</b>								
<b>RADOMSKI (dok.) (cont.)</b>								
<b>Powiat radomski (dok.) (cont.)</b>								
Gminy wiejskie: <i>Rural gminas:</i>								
Gózd.....	6	67	669	112	3	17	336	116
Jastrzębia.....	7	70	456	94	1	22	256	86
Jedlińsk.....	7	74	965	168	3	29	534	187
Jedlnia-Letnisko.....	5	58	766	174	3	26	412	150
Kowala.....	5	62	808	125	1	17	376	120
Pionki.....	7	71	638	109	2	22	356	131
Przytyk.....	3	46	528	100	1	9	306	105
Wierzbica.....	6	65	745	165	2	29	439	121
Wolanów.....	4	46	645	108	1	1	320	112
Zakrzew.....	8	79	821	146	1	14	384	129
<b>Powiat szydlowiecki.....</b>	<b>27</b>	<b>295</b>	<b>2477</b>	<b>491</b>	<b>7</b>	<b>121</b>	<b>1470</b>	<b>512</b>
Gmina miejsko-wiejska: <i>Urban-rural gmina:</i>								
Szydłowiec.....	7	108	1147	230	3	61	688	223
w tym miasto <i>of which city...</i>	3	71	839	163	2	56	624	199
Gminy wiejskie: <i>Rural gminas:</i>								
Chlewiska.....	5	74	320	60	1	15	204	75
Jastrząb.....	5	49	378	72	1	11	217	63
Mirów.....	5	30	274	62	1	19	177	72
Orońsko.....	5	34	358	67	1	15	184	79
<b>Powiat zwoleński.....</b>	<b>19</b>	<b>227</b>	<b>2277</b>	<b>401</b>	<b>10</b>	<b>101</b>	<b>1368</b>	<b>510</b>
Gmina miejsko-wiejska: <i>Urban-rural gmina:</i>								
Zwoleń.....	4	71	877	165	5	34	639	213
w tym miasto <i>of which city...</i>	1	38	627	114	3	16	421	131
Gminy wiejskie: <i>Rural gminas:</i>								
Kazanów.....	4	41	318	57	1	11	171	67
Policzna.....	3	32	322	54	1	14	180	75
Przyłęk.....	4	38	434	68	2	30	193	86
Tczów.....	4	45	326	57	1	12	185	69
<b>Miasto na prawach powiatu (City with powiat status)</b>								
<b>Radom.....</b>	<b>36</b>	<b>753</b>	<b>12283</b>	<b>2205</b>	<b>26</b>	<b>485</b>	<b>7153</b>	<b>2437</b>
<b>PODREGION (SUBREGION)</b>								
<b>M.ST. WARSZAWA.....</b>	<b>296</b>	<b>5752</b>	<b>86241</b>	<b>12350</b>	<b>228</b>	<b>2860</b>	<b>38172</b>	<b>12650</b>
<b>Miasto na prawach powiatu (City with powiat status)</b>								
<b>m.st. Warszawa.....</b>	<b>296</b>	<b>5752</b>	<b>86241</b>	<b>12350</b>	<b>228</b>	<b>2860</b>	<b>38172</b>	<b>12650</b>

<sup>a</sup> Bez dzieci w wieku 6 lat objętych edukacją w placówkach wychowania przedszkolnego. <sup>b</sup> Z roku szkolnego 2010/11.

<sup>a</sup> Excluding children aged 6 attending pre-primary education establishments. <sup>b</sup> From 2010/11 school year.

TABL. 1 (50). SZKOŁY PODSTAWOWE<sup>a</sup> ORAZ GIMNAZJA DLA DZIECI I MŁODZIEŻY W ROKU SZKOLNYM 2011/12 (cd.)  
 PRIMARY SCHOOLS<sup>a</sup> AS WELL AS LOWER SECONDARY SCHOOLS FOR CHILDREN AND YOUTH IN 2011/12  
 SCHOOL YEAR (cont.)

WYSZCZEGÓLNIENIE SPECIFICATION	Szkoły podstawowe Primary schools				Gimnazja Lower secondary schools			
	szkoły schools	pomieszczenia szkolne classrooms	uczniowie pupils	absolwenci <sup>b</sup> graduates <sup>b</sup>	szkoły schools	pomieszczenia szkolne classrooms	uczniowie pupils	absolwenci <sup>b</sup> graduates <sup>b</sup>
<b>PODREGION (SUBREGION)</b>								
<b>WARSZAWSKI WSCHODNI</b>	<b>288</b>	<b>3654</b>	<b>52497</b>	<b>8457</b>	<b>170</b>	<b>1736</b>	<b>26182</b>	<b>8905</b>
<b>Powiat garwoliński</b> .....	<b>68</b>	<b>734</b>	<b>7519</b>	<b>1361</b>	<b>38</b>	<b>270</b>	<b>4266</b>	<b>1462</b>
Gminy miejskie: <i>Urban gminas:</i>								
Garwolin .....	4	77	1359	211	8	53	795	297
Łaskarzew.....	2	22	378	69	2	8	222	84
Gminy miejsko-wiejskie: <i>Urban-rural gminas:</i>								
Pilawa .....	4	60	744	105	2	34	372	140
w tym miasto <i>of which city...</i>	1	23	422	59	1	21	208	78
Żelechów .....	5	53	582	127	3	18	355	95
w tym miasto <i>of which city...</i>	1	9	370	79	2	18	304	79
Gminy wiejskie: <i>Rural gminas:</i>								
Borowie.....	4	38	354	64	3	17	235	70
Garwolin .....	7	63	753	111	3	27	326	115
Górzno .....	5	57	437	84	2	12	272	88
Łaskarzew.....	5	35	339	65	3	14	237	86
Maciejowice .....	4	42	482	90	2	18	304	99
Miastków Kościelny.....	5	46	339	58	1	10	174	57
Parysów .....	2	31	294	43	1	10	144	50
Sobolew .....	8	80	632	170	2	21	349	127
Trojanów .....	9	64	480	108	4	15	282	90
Wilga.....	4	66	346	56	2	13	199	64
<b>Powiat legionowski</b> .....	<b>25</b>	<b>411</b>	<b>7112</b>	<b>1091</b>	<b>16</b>	<b>176</b>	<b>3256</b>	<b>1033</b>
Gmina miejska: <i>Urban gmina:</i>								
Legionowo .....	9	200	3512	541	9	78	1779	574
Gmina miejsko-wiejska: <i>Urban-rural gmina:</i>								
Serock .....	4	51	946	161	3	24	468	156
w tym miasto <i>of which city...</i>	1	20	374	76	1	11	225	86
Gminy wiejskie: <i>Rural gminas:</i>								
Jabłonna .....	2	36	1098	166	1	17	370	103
Nieporęt.....	5	66	833	125	1	21	377	114
Wieliszew .....	5	58	723	98	2	36	262	86
<b>Powiat miński</b> .....	<b>60</b>	<b>738</b>	<b>9880</b>	<b>1637</b>	<b>32</b>	<b>302</b>	<b>5154</b>	<b>1793</b>
Gminy miejskie: <i>Urban gminas:</i>								
Mińsk Mazowiecki.....	6	113	2630	396	6	79	1565	556
Sulejówek .....	6	112	1383	196	4	33	642	205
Gminy miejsko-wiejskie: <i>Urban-rural gminas:</i>								
Halinów .....	5	62	958	171	2	20	424	138
w tym miasto <i>of which city...</i>	1	25	579	105	1	15	363	119
Kaluszyn .....	3	51	358	66	1	15	192	70
w tym miasto <i>of which city...</i>	1	36	315	63	1	15	192	70

<sup>a</sup> Bez dzieci w wieku 6 lat objętych edukacją w placówkach wychowania przedszkolnego. <sup>b</sup> Z roku szkolnego 2010/11.

<sup>a</sup> Excluding children aged 6 attending pre-primary education establishments. <sup>b</sup> From 2010/11 school year.

TABL. 1 (50). SZKÓŁY PODSTAWOWE<sup>a</sup> ORAZ GIMNAZJA DLA DZIECI I MŁODZIEŻY W ROKU SZKOLNYM 2011/12 (cd.)  
 PRIMARY SCHOOLS<sup>a</sup> AS WELL AS LOWER SECONDARY SCHOOLS FOR CHILDREN AND YOUTH IN 2011/12  
 SCHOOL YEAR (cont.)

WYSZCZEGÓLNIENIE SPECIFICATION	Szkoły podstawowe <i>Primary schools</i>				Gimnazja <i>Lower secondary schools</i>			
	szkoły <i>schools</i>	pomieszczenia szkolne <i>classrooms</i>	uczniowie <i>pupils</i>	absolwenci <sup>b</sup> <i>graduates<sup>b</sup></i>	szkoły <i>schools</i>	pomieszczenia szkolne <i>classrooms</i>	uczniowie <i>pupils</i>	absolwenci <sup>b</sup> <i>graduates<sup>b</sup></i>
<b>PODREGION (SUBREGION) WARSZAWSKI WSCHODNI (cd.) (cont.)</b>								
<b>Powiat miński (dok.) (cont.)</b>								
Gminy wiejskie: <i>Rural gminas:</i>								
Ceglów .....	4	31	373	69	1	9	172	65
Dębe Wielkie .....	4	51	618	96	1	13	248	102
Dobre .....	3	47	410	65	1	13	191	86
Jakubów .....	4	36	318	62	1	12	160	77
Latowicz .....	3	22	355	72	2	11	205	75
Mińsk Mazowiecki .....	8	77	957	161	6	33	417	151
Mrozy .....	5	44	541	95	3	32	352	94
Siennica .....	6	60	494	88	2	15	268	78
Stanisławów .....	3	32	485	100	2	17	318	96
<b>Powiat nowodworski .....</b>	<b>27</b>	<b>349</b>	<b>4782</b>	<b>798</b>	<b>19</b>	<b>143</b>	<b>2516</b>	<b>921</b>
Gmina miejska: <i>Urban gmina:</i>								
Nowy Dwór Mazowiecki .....	5	86	1877	321	5	56	971	366
Gminy miejsko-wiejskie: <i>Urban-rural gminas:</i>								
Nasielsk .....	6	75	1233	238	4	36	700	265
w tym miasto <i>of which city...</i>	1	26	677	117	2	25	425	153
Zakroczym .....	3	36	371	68	1	8	198	66
w tym miasto <i>of which city...</i>	1	14	249	46	1	8	198	66
Gminy wiejskie: <i>Rural gminas:</i>								
Czosnów .....	7	70	545	74	5	22	220	92
Leoncin .....	3	40	303	33	3	9	162	56
Pomiechówek .....	3	42	453	64	1	12	265	76
<b>Powiat otwocki .....</b>	<b>38</b>	<b>519</b>	<b>7422</b>	<b>1159</b>	<b>24</b>	<b>390</b>	<b>3721</b>	<b>1282</b>
Gminy miejskie: <i>Urban gminas:</i>								
Józefów .....	5	87	1523	218	5	92	674	233
Otwock .....	10	168	2590	426	9	135	1410	488
Gmina miejsko-wiejska: <i>Urban-rural gmina:</i>								
Karczew .....	5	71	809	113	1	44	348	115
w tym miasto <i>of which city...</i>	1	23	517	70	1	44	348	115
Gminy wiejskie: <i>Rural gminas:</i>								
Celestynów .....	5	45	642	107	1	25	350	116
Kolbiel .....	4	38	495	85	1	17	252	90
Osieck .....	2	19	241	36	1	10	135	36
Sobienie-Jeziory .....	3	32	376	65	1	25	215	92
Wiązowna .....	4	59	746	109	5	42	337	112

<sup>a</sup> Bez dzieci w wieku 6 lat objętych edukacją w placówkach wychowania przedszkolnego. <sup>b</sup> Z roku szkolnego 2010/11.  
<sup>a</sup> Excluding children aged 6 attending pre-primary education establishments. <sup>b</sup> From 2010/11 school year.

TABL. 1 (50). SZKOŁY PODSTAWOWE<sup>a</sup> ORAZ GIMNAZJA DLA DZIECI I MŁODZIEŻY W ROKU SZKOLNYM 2011/12 (cd.)  
 PRIMARY SCHOOLS<sup>a</sup> AS WELL AS LOWER SECONDARY SCHOOLS FOR CHILDREN AND YOUTH IN 2011/12  
 SCHOOL YEAR (cont.)

WYSZCZEGÓLNIENIE SPECIFICATION	Szkoły podstawowe Primary schools				Gimnazja Lower secondary schools			
	szkoły schools	pomieszczenia szkolne classrooms	uczniowie pupils	absolwenci <sup>b</sup> graduates <sup>b</sup>	szkoły schools	pomieszczenia szkolne classrooms	uczniowie pupils	absolwenci <sup>b</sup> graduates <sup>b</sup>
<b>PODREGION (SUBREGION) WARSZAWSKI WSCHODNI (dok.) (cont.)</b>								
<b>Powiat wołomiński .....</b>	<b>70</b>	<b>903</b>	<b>15782</b>	<b>2411</b>	<b>41</b>	<b>455</b>	<b>7269</b>	<b>2414</b>
Gminy miejskie: <i>Urban gminas:</i>								
Kobyłka .....	3	60	1446	206	3	35	663	207
Marki .....	7	110	2078	324	5	69	621	185
Ząbki .....	6	102	2292	292	3	47	1031	328
Zielonka .....	4	77	1351	199	3	68	688	198
Gminy miejsko-wiejskie: <i>Urban-rural gminas:</i>								
Radzymin .....	7	105	1595	243	4	19	774	263
w tym miasto <i>of which city...</i>	2	42	948	144	2	18	529	186
Tłuszcz .....	7	78	1460	232	6	39	708	250
w tym miasto <i>of which city...</i>	1	22	621	109	1	17	335	102
Wołomin .....	12	144	3284	557	9	111	1698	585
w tym miasto <i>of which city...</i>	6	88	2312	387	6	85	1235	433
Gminy wiejskie: <i>Rural gminas:</i>								
Dąbrówka .....	4	41	546	83	2	21	263	105
Jadów .....	5	42	446	65	1	17	263	100
Klembów .....	7	80	698	116	3	12	312	104
Poświętne .....	6	47	432	59	1	11	154	61
Strachówka .....	2	17	154	35	1	6	94	28
<b>PODREGION (SUBREGION) WARSZAWSKI ZACHODNI...</b>	<b>236</b>	<b>3333</b>	<b>49063</b>	<b>7684</b>	<b>136</b>	<b>1581</b>	<b>23673</b>	<b>7639</b>
<b>Powiat grodziski .....</b>	<b>26</b>	<b>327</b>	<b>6048</b>	<b>919</b>	<b>15</b>	<b>174</b>	<b>2859</b>	<b>935</b>
Gminy miejskie: <i>Urban gminas:</i>								
Milanówek .....	5	51	1146	203	3	72	528	159
Podkowa Leśna .....	2	28	445	48	2	6	215	70
Gmina miejsko-wiejska: <i>Urban-rural gmina:</i>								
Grodzisk Mazowiecki .....	10	159	2777	397	4	39	1299	427
w tym miasto <i>of which city...</i>	7	131	2380	366	4	39	1299	427
Gminy wiejskie: <i>Rural gminas:</i>								
Baranów .....	4	19	350	58	3	17	162	51
Jaktorów .....	2	40	822	131	2	29	411	141
Żabia Wola .....	3	30	508	82	1	11	244	87

<sup>a</sup> Bez dzieci w wieku 6 lat objętych edukacją w placówkach wychowania przedszkolnego. <sup>b</sup> Z roku szkolnego 2010/11.  
<sup>a</sup> Excluding children aged 6 attending pre-primary education establishments. <sup>b</sup> From 2010/11 school year.

TABL. 1 (50). SZKOŁY PODSTAWOWE<sup>a</sup> ORAZ GIMNAZJA DLA DZIECI I MŁODZIEŻY W ROKU SZKOLNYM 2011/12 (cd.)  
 PRIMARY SCHOOLS<sup>a</sup> AS WELL AS LOWER SECONDARY SCHOOLS FOR CHILDREN AND YOUTH IN 2011/12  
 SCHOOL YEAR (cont.)

WYSZCZEGÓLNIENIE SPECIFICATION	Szkoły podstawowe Primary schools				Gimnazja Lower secondary schools			
	szkoły schools	pomieszczenia szkolne classrooms	uczniowie pupils	absolwenci <sup>b</sup> graduates <sup>b</sup>	szkoły schools	pomieszczenia szkolne classrooms	uczniowie pupils	absolwenci <sup>b</sup> graduates <sup>b</sup>
<b>PODREGION (SUBREGION) WARSZAWSKI ZACHODNI (cd.) (cont.)</b>								
<b>Powiat grójceki.....</b>	<b>49</b>	<b>574</b>	<b>6035</b>	<b>1089</b>	<b>16</b>	<b>235</b>	<b>3401</b>	<b>1116</b>
Gminy miejsko-wiejskie: <i>Urban-rural gminas:</i>								
Grójec.....	7	111	1575	263	2	41	744	209
w tym miasto <i>of which city...</i>	4	83	1286	204	2	41	744	209
Mogielnica.....	5	57	444	91	1	17	315	100
w tym miasto <i>of which city...</i>	1	24	262	57	1	17	315	100
Nowe Miasto nad Pilicą.....	3	35	389	61	2	20	242	98
w tym miasto <i>of which city...</i>	2	27	303	49	2	20	242	98
Warka.....	7	91	1191	195	2	51	631	223
w tym miasto <i>of which city...</i>	2	39	843	126	1	42	543	186
Gminy wiejskie: <i>Rural gminas:</i>								
Belsk Duży.....	4	50	405	86	1	14	311	110
Błędów.....	5	55	546	95	2	16	298	101
Chynów.....	8	78	624	127	2	17	328	106
Goszczyn.....	3	25	220	55	1	9	134	34
Jasieniec.....	2	26	369	59	1	24	221	78
Pniewy.....	5	46	272	57	2	26	177	57
<b>Powiat piaseczyński.....</b>	<b>46</b>	<b>692</b>	<b>11494</b>	<b>1643</b>	<b>34</b>	<b>310</b>	<b>5082</b>	<b>1471</b>
Gminy miejsko-wiejskie: <i>Urban-rural gminas:</i>								
Góra Kalwaria.....	9	118	1763	285	5	42	803	280
w tym miasto <i>of which city...</i>	1	24	729	109	1	23	376	147
Konstancin-Jeziorna.....	9	115	1353	179	8	43	592	121
w tym miasto <i>of which city...</i>	7	93	1113	142	7	43	514	84
Piaseczno.....	15	277	5158	700	13	138	2334	701
w tym miasto <i>of which city...</i>	8	144	2776	379	7	91	1469	420
Tarczyn.....	4	51	669	104	2	25	309	112
w tym miasto <i>of which city...</i>	1	24	422	62	1	20	228	82
Gminy wiejskie: <i>Rural gminas:</i>								
Lesznowola.....	7	112	2050	297	4	39	751	146
Prażmów.....	2	19	501	78	2	23	293	111
<b>Powiat pruszkowski.....</b>	<b>32</b>	<b>570</b>	<b>9268</b>	<b>1444</b>	<b>20</b>	<b>280</b>	<b>4015</b>	<b>1316</b>
Gminy miejskie: <i>Urban gminas:</i>								
Piastów.....	4	82	1367	218	3	60	649	236
Pruszków.....	10	203	3090	510	7	68	1439	454
Gmina miejsko-wiejska: <i>Urban-rural gmina:</i>								
Brwinów.....	5	66	1282	181	5	40	625	173
w tym miasto <i>of which city...</i>	3	45	829	114	3	27	435	122

<sup>a</sup> Bez dzieci w wieku 6 lat objętych edukacją w placówkach wychowania przedszkolnego. <sup>b</sup> Z roku szkolnego 2010/11.  
<sup>a</sup> Excluding children aged 6 attending pre-primary education establishments. <sup>b</sup> From 2010/11 school year.

TABL. 1 (50). SZKOŁY PODSTAWOWE<sup>a</sup> ORAZ GIMNAZJA DLA DZIECI I MŁODZIEŻY W ROKU SZKOLNYM 2011/12 (dok.)  
 PRIMARY SCHOOLS<sup>a</sup> AS WELL AS LOWER SECONDARY SCHOOLS FOR CHILDREN AND YOUTH IN 2011/12  
 SCHOOL YEAR (cont.)

WYSZCZEGÓLNIENIE SPECIFICATION	Szkoły podstawowe Primary schools				Gimnazja Lower secondary schools			
	szkoły schools	pomieszczenia szkolne classrooms	uczniowie pupils	absolwenci <sup>b</sup> graduates <sup>b</sup>	szkoły schools	pomieszczenia szkolne classrooms	uczniowie pupils	absolwenci <sup>b</sup> graduates <sup>b</sup>
<b>PODREGION (SUBREGION) WARSZAWSKI ZACHODNI (dok.) (cont.)</b>								
<b>Powiat pruszkowski (dok.) (cont.)</b>								
Gminy wiejskie: <i>Rural gminas:</i>								
Michałowice .....	3	50	1287	164	3	35	545	176
Nadarzyn .....	7	85	955	150	1	17	282	100
Raszyn.....	3	84	1287	221	1	60	475	177
<b>Powiat sochaczewski.....</b>	<b>31</b>	<b>415</b>	<b>5354</b>	<b>895</b>	<b>18</b>	<b>207</b>	<b>2937</b>	<b>1016</b>
Gmina miejska: <i>Urban gmina:</i>								
Sochaczew .....	5	121	2090	363	4	61	1124	400
Gminy wiejskie: <i>Rural gminas:</i>								
Brochów.....	2	27	271	33	1	11	106	49
Ilów .....	5	41	421	80	2	20	301	86
Młodzieszyn.....	3	32	376	62	1	21	187	79
Nowa Sucha .....	4	52	558	72	2	14	271	90
Rybno .....	2	23	242	43	2	25	167	52
Sochaczew .....	6	55	592	97	3	28	326	101
Teresin.....	4	64	804	145	3	27	455	159
<b>Powiat warszawski zachodni</b>	<b>24</b>	<b>439</b>	<b>6394</b>	<b>949</b>	<b>18</b>	<b>221</b>	<b>2985</b>	<b>984</b>
Gminy miejsko-wiejskie: <i>Urban-rural gminas:</i>								
Blonie.....	3	52	1170	184	4	33	591	189
w tym miasto <i>of which city...</i>	2	43	978	157	3	30	506	166
Łomianki .....	7	88	1358	207	3	29	591	191
w tym miasto <i>of which city...</i>	3	52	823	115	1	18	401	140
Ożarów Mazowiecki .....	5	118	1239	178	3	72	660	214
w tym miasto <i>of which city...</i>	2	72	925	126	2	57	507	172
Gminy wiejskie: <i>Rural gminas:</i>								
Izabelin .....	3	71	723	93	3	25	313	104
Kampinos.....	1	14	274	56	1	14	152	54
Leszno .....	3	42	693	102	3	29	350	115
Stare Babice .....	2	54	937	129	1	19	328	117
<b>Powiat żyrardowski .....</b>	<b>28</b>	<b>316</b>	<b>4470</b>	<b>745</b>	<b>15</b>	<b>154</b>	<b>2394</b>	<b>801</b>
Gmina miejska: <i>Urban gmina:</i>								
Żyrardów.....	9	124	2316	394	8	77	1223	371
Gmina miejsko-wiejska: <i>Urban-rural gmina:</i>								
Mszczonów .....	6	73	858	129	2	31	441	172
w tym miasto <i>of which city...</i>	1	31	556	73	1	21	291	129
Gminy wiejskie: <i>Rural gminas:</i>								
Puszcza Mariańska.....	6	45	426	75	3	15	268	113
Radziejowice.....	3	29	319	49	1	14	134	44
Wisłitki .....	4	45	551	98	1	17	328	101

<sup>a</sup> Bez dzieci w wieku 6 lat objętych edukacją w placówkach wychowania przedszkolnego. <sup>b</sup> Z roku szkolnego 2010/11.

<sup>a</sup> Excluding children aged 6 attending pre-primary education establishments. <sup>b</sup> From 2010/11 school year.

TABL. 2 (51). ZASADNICZE SZKOŁY ZAWODOWE DLA MŁODZIEŻY ORAZ SZKOŁY SPECJALNE PRZYSPOSABIAJĄCE DO PRACY W ROKU SZKOLNYM 2011/12  
 BASIC VOCATIONAL SCHOOLS FOR YOUTH AS WELL AS SPECIAL JOB-TRAINING SCHOOLS IN 2011/12  
 SCHOOL YEAR

WYSZCZEGÓLNIENIE SPECIFICATION <i>a</i> — zasadnicze szkoły zawodowe basic vocational schools <i>b</i> — szkoły specjalne przysposabiające do pracy special job-training schools	Szkoły Schools	Oddziały Sections	Uczniowie Students			Absolwenci <sup>1</sup> Graduates <sup>1</sup>		
			ogółem total	z ogółem of total		ogółem total	w tym kobiety of which females	
				kobiety females	klasa I 1st grade			
<b>WOJEWÓDZTWO</b> .....	<i>a</i>	<b>184</b>	<b>935</b>	<b>19670</b>	<b>5731</b>	<b>7924</b>	<b>6907</b>	<b>2306</b>
<b>VOIVODSHIP</b> .....	<i>b</i>	<b>56</b>	<b>204</b>	<b>1307</b>	<b>538</b>	<b>467</b>	<b>246</b>	<b>119</b>
<b>Podregion (Subregion) ciechanowsko-plocki</b> .....	<i>a</i>	<b>29</b>	<b>175</b>	<b>3873</b>	<b>1073</b>	<b>1534</b>	<b>1293</b>	<b>422</b>
.....	<i>b</i>	<b>8</b>	<b>27</b>	<b>196</b>	<b>78</b>	<b>61</b>	<b>34</b>	<b>19</b>
Powiaty: Powiats:								
ciechanowski .....	<i>a</i>	5	24	538	168	242	181	60
.....	<i>b</i>	1	4	29	9	9	6	4
gostyniński .....	<i>a</i>	1	9	224	49	82	85	30
.....	<i>a</i>	5	19	438	97	161	116	21
.....	<i>b</i>	1	2	14	5	3	—	—
plocki .....	<i>a</i>	2	10	249	67	91	39	—
.....	<i>b</i>	1	1	12	3	—	—	—
pioński .....	<i>a</i>	4	28	689	227	290	284	120
.....	<i>b</i>	2	5	35	12	10	9	5
sierpecki .....	<i>a</i>	4	13	307	65	83	106	24
.....	<i>b</i>	1	2	24	10	4	2	—
żuromiński .....	<i>a</i>	2	11	248	60	87	97	27
.....	<i>b</i>	1	5	32	16	18	1	—
Miasto na prawach powiatu: City with powiat status:								
Plock .....	<i>a</i>	6	61	1180	340	498	385	140
.....	<i>b</i>	1	8	50	23	17	16	10
<b>Podregion (Subregion) ostrołęcko-siedlecki</b> .....	<i>a</i>	<b>47</b>	<b>209</b>	<b>4122</b>	<b>1075</b>	<b>1530</b>	<b>1560</b>	<b>490</b>
.....	<i>b</i>	<b>14</b>	<b>50</b>	<b>324</b>	<b>141</b>	<b>101</b>	<b>63</b>	<b>29</b>
Powiaty: Powiats:								
łosicki .....	<i>a</i>	3	7	143	23	41	46	7
.....	<i>b</i>	1	5	36	17	14	19	10
makowski .....	<i>a</i>	3	13	241	68	111	65	24
.....	<i>b</i>	1	5	19	8	10	5	3
ostrołęcki .....	<i>a</i>	6	18	335	63	110	123	35
.....	<i>b</i>	1	3	15	6	5	2	—
ostrowski .....	<i>a</i>	5	34	393	101	149	142	52
.....	<i>b</i>	2	6	39	20	11	7	4
przasnyski .....	<i>a</i>	3	14	287	76	124	135	48
.....	<i>b</i>	1	2	15	4	3	3	2
pultuski .....	<i>a</i>	3	9	236	89	101	99	26
.....	<i>b</i>	1	4	34	16	9	4	1
siedlecki .....	<i>a</i>	—	—	—	—	—	5	—
.....	<i>b</i>	1	3	23	14	7	2	2
sokolowski .....	<i>a</i>	3	14	279	69	106	93	32
.....	<i>b</i>	1	5	28	13	13	2	1
węgrowski .....	<i>a</i>	4	21	475	133	193	189	51
.....	<i>b</i>	1	5	19	6	7	8	3
wyszkowski .....	<i>a</i>	5	16	313	76	89	152	47
.....	<i>b</i>	2	6	50	14	10	3	—
Miasta na prawach powiatu: Cities with powiat status:								
Ostrołęka .....	<i>a</i>	4	18	396	94	109	147	43
.....	<i>b</i>	1	3	27	14	2	5	1
Siedlce .....	<i>a</i>	8	45	1024	283	397	364	125
.....	<i>b</i>	1	3	19	9	10	3	2

1 Z roku szkolnego 2010/11.  
 1 From 2010/11 school year.



TABL. 2 (51). ZASADNICZE SZKOŁY ZAWODOWE DLA MŁODZIEŻY ORAZ SZKOŁY SPECJALNE PRZYSPOSABIAJĄCE DO PRACY W ROKU SZKOLNYM 2011/12 (dok.)  
 BASIC VOCATIONAL SCHOOLS FOR YOUTH AS WELL AS SPECIAL JOB-TRAINING SCHOOLS IN 2011/12 SCHOOL YEAR (cont.)

WYSZCZEGÓLNIENIE SPECIFICATION <i>a</i> — zasadnicze szkoły zawodowe <i>basic vocational schools</i> <i>b</i> — szkoły specjalne przysposabiające do pracy <i>special job-training schools</i>	Szkoły Schools	Oddziały Sections	Uczniowie <i>Students</i>			Absolwenci <sup>1</sup> <i>Graduates<sup>1</sup></i>		
			ogółem <i>total</i>	z ogółem <i>of total</i>		ogółem <i>total</i>	w tym kobiety <i>of which females</i>	
				kobiety <i>females</i>	klasa I <i>1st grade</i>			
<b>Podregion (Subregion) radomski</b>	<i>a</i>	<b>24</b>	<b>148</b>	<b>3656</b>	<b>944</b>	<b>1420</b>	<b>1406</b>	<b>425</b>
	<i>b</i>	<b>8</b>	<b>30</b>	<b>179</b>	<b>72</b>	<b>70</b>	<b>41</b>	<b>20</b>
Powiaty: <i>Powiaty:</i>								
białobrzegi	<i>a</i>	2	9	227	45	82	78	31
kozienicki	<i>a</i>	3	18	440	103	168	152	46
	<i>b</i>	1	3	21	11	7	5	2
lipski	<i>a</i>	2	7	170	47	47	70	19
	<i>b</i>	1	3	20	6	6	1	1
przysuski	<i>a</i>	1	7	203	41	78	83	26
	<i>b</i>	2	3	14	5	5	—	—
radomski	<i>a</i>	3	10	244	48	78	91	9
szydlowiecki	<i>a</i>	1	8	209	56	92	82	16
zwoleniński	<i>a</i>	1	10	256	72	99	96	33
Miasto na prawach powiatu: <i>City with powiat status:</i>								
Radom	<i>a</i>	11	79	1907	532	776	754	245
	<i>b</i>	4	21	124	50	52	35	17
<b>Podregion (Subregion) m.st. Warszawa</b>	<i>a</i>	<b>27</b>	<b>139</b>	<b>2556</b>	<b>955</b>	<b>1125</b>	<b>785</b>	<b>314</b>
	<i>b</i>	<b>10</b>	<b>42</b>	<b>252</b>	<b>107</b>	<b>97</b>	<b>41</b>	<b>23</b>
Miasto na prawach powiatu: <i>City with powiat status:</i>								
m.st. Warszawa	<i>a</i>	27	139	2556	955	1125	785	314
	<i>b</i>	10	42	252	107	97	41	23
<b>Podregion (Subregion) warszawski wschodni</b>	<i>a</i>	<b>27</b>	<b>139</b>	<b>3120</b>	<b>940</b>	<b>1291</b>	<b>1096</b>	<b>392</b>
	<i>b</i>	<b>7</b>	<b>26</b>	<b>178</b>	<b>67</b>	<b>70</b>	<b>18</b>	<b>4</b>
Powiaty: <i>Powiaty:</i>								
garwoliński	<i>a</i>	7	36	825	228	306	323	107
	<i>b</i>	1	5	32	13	8	4	1
legionowski	<i>a</i>	2	8	185	58	86	47	15
	<i>b</i>	1	3	24	12	9	1	—
miński	<i>a</i>	5	34	776	218	302	294	85
	<i>b</i>	1	4	36	8	18	6	—
nowodworski	<i>a</i>	3	13	333	116	162	100	47
	<i>b</i>	1	2	17	8	3	1	1
otwocki	<i>a</i>	5	23	417	116	176	155	59
	<i>b</i>	1	6	32	9	8	3	1
wolomiński	<i>a</i>	5	25	584	204	259	177	79
	<i>b</i>	2	6	37	17	24	3	1
<b>Podregion (Subregion) warszawski zachodni</b>	<i>a</i>	<b>30</b>	<b>125</b>	<b>2343</b>	<b>744</b>	<b>1024</b>	<b>767</b>	<b>263</b>
	<i>b</i>	<b>9</b>	<b>29</b>	<b>178</b>	<b>73</b>	<b>68</b>	<b>49</b>	<b>24</b>
Powiaty: <i>Powiaty:</i>								
grodziski	<i>a</i>	3	18	398	157	195	117	50
	<i>b</i>	1	2	15	3	4	3	—
grójecki	<i>a</i>	8	29	547	160	230	186	61
	<i>b</i>	3	8	44	21	18	9	4
piaseczyński	<i>a</i>	5	15	282	68	122	104	34
	<i>b</i>	1	6	35	13	12	20	13
pruszkowski	<i>a</i>	3	8	185	65	82	57	24
	<i>b</i>	1	3	19	6	7	5	2
sochaczewski	<i>a</i>	3	19	459	113	179	175	52
	<i>b</i>	1	2	18	10	5	9	5
warszawski zachodni	<i>a</i>	3	13	119	56	57	29	13
	<i>b</i>	1	5	29	14	15	3	—
żyrardowski	<i>a</i>	5	23	353	125	159	99	29
	<i>b</i>	1	3	18	6	7	—	—

1 Z roku szkolnego 2010/11.

1 From 2010/11 school year.

TABL. 3 (52). LICEA OGÓLNOKSZTAŁCĄCE DLA MŁODZIEŻY W ROKU SZKOLNYM 2011/12  
 GENERAL SECONDARY SCHOOLS FOR YOUTH IN 2011/12 SCHOOL YEAR

WYSZCZEGÓLNIENIE SPECIFICATION a – ogółem total b – w tym uzupełniające licea ogólnokształcące of which supplementary general secondary schools	Szkoły Schools	Oddziały Sections	Uczniowie Students			Absolwenci <sup>1</sup> Graduates <sup>1</sup>		
			ogółem total	z ogółem of total		ogółem total	w tym kobiety of which females	
				kobiety females	klasa I 1st grade			
<b>WOJEWÓDZTWO</b> .....	<b>a</b>	<b>379</b>	<b>3536</b>	<b>93885</b>	<b>55335</b>	<b>30768</b>	<b>31567</b>	<b>18970</b>
<i>VOIVODSHIP</i> .....	<i>b</i>	<i>8</i>	<i>16</i>	<i>232</i>	<i>113</i>	<i>128</i>	<i>33</i>	<i>22</i>
<b>Podregion (Subregion) ciechanowsko-plocki</b> .....	<b>a</b>	<b>50</b>	<b>445</b>	<b>11870</b>	<b>7361</b>	<b>3755</b>	<b>3964</b>	<b>2488</b>
.....	<i>b</i>	<i>1</i>	<i>2</i>	<i>54</i>	<i>29</i>	<i>30</i>	<i>15</i>	<i>10</i>
Powiaty: Powiats:								
ciechanowski .....	<i>a</i>	6	69	1955	1253	598	646	413
gostyniński .....	<i>a</i>	4	34	893	487	301	308	186
.....	<i>b</i>	1	2	54	29	30	15	10
mławski .....	<i>a</i>	6	48	1312	838	404	457	299
plocki .....	<i>a</i>	6	24	498	323	159	184	120
płoński .....	<i>a</i>	8	59	1572	958	481	545	350
sierpecki .....	<i>a</i>	4	32	893	533	278	272	171
żuromiński .....	<i>a</i>	3	24	719	477	226	247	158
Miasto na prawach powiatu: City with powiat status:								
Plock .....	<i>a</i>	13	155	4028	2492	1308	1305	791
<b>Podregion (Subregion) ostrołęcko-siedlecki</b> .....	<b>a</b>	<b>48</b>	<b>493</b>	<b>13830</b>	<b>8764</b>	<b>4555</b>	<b>5039</b>	<b>3262</b>
Powiaty: Powiats:								
łosicki .....	<i>a</i>	3	22	566	367	199	170	116
makowski .....	<i>a</i>	4	28	802	509	264	596	374
ostrołęcki .....	<i>a</i>	3	10	232	145	93	79	57
ostrowski .....	<i>a</i>	4	46	1318	892	458	429	301
przasnyski .....	<i>a</i>	5	39	1145	691	406	377	247
pultuski .....	<i>a</i>	2	21	578	355	176	230	150
siedlecki .....	<i>a</i>	1	1	9	6	—	—	—
sokolowski .....	<i>a</i>	4	34	889	563	300	337	211
węgrowski .....	<i>a</i>	5	53	1512	913	467	573	361
wyszkowski .....	<i>a</i>	3	32	969	624	341	334	215
Miasta na prawach powiatu: Cities with powiat status:								
Ostrołęka .....	<i>a</i>	5	85	2451	1551	783	793	520
Siedlce .....	<i>a</i>	9	122	3359	2148	1068	1121	710

<sup>1</sup> Z roku szkolnego 2010/11.  
<sup>1</sup> From 2010/11 school year.

TABL. 3 (52). LICEA OGÓLNOKSZTAŁCĄCE DLA MŁODZIEŻY W ROKU SZKOLNYM 2011/12 (dok.)  
GENERAL SECONDARY SCHOOLS FOR YOUTH IN 2011/12 SCHOOL YEAR (cont.)

WYSZCZEGÓLNIENIE SPECIFICATION <i>a</i> — ogółem <i>total</i> <i>b</i> — w tym uzupełniające licea ogólnokształcące of which supplementary general secondary schools	Szkoły Schools	Oddziały Sections	Uczniowie <i>Students</i>			Absolwenci <sup>1</sup>	Graduates <sup>1</sup>	
			ogółem <i>total</i>	z ogółem <i>of total</i>		ogółem <i>total</i>	w tym kobiety <i>of which females</i>	
				kobiety <i>females</i>	klasa I <i>1st grade</i>			
<b>Podregion (Subregion) radomski.....</b>	<b><i>a</i></b>	<b>42</b>	<b>400</b>	<b>10895</b>	<b>6761</b>	<b>3430</b>	<b>3590</b>	<b>2320</b>
	<b><i>b</i></b>	<b>1</b>	<b>4</b>	<b>60</b>	<b>33</b>	<b>34</b>	—	—
Powiaty: <i>Powiats:</i>								
bialobrzeski.....	<i>a</i>	1	16	466	278	125	146	97
kozienicki.....	<i>a</i>	3	32	867	524	271	346	207
lipski.....	<i>a</i>	3	25	546	326	138	208	124
przysuski.....	<i>a</i>	6	40	854	508	304	273	181
radomski.....	<i>a</i>	6	38	1015	597	346	305	194
sztydlowiecki.....	<i>a</i>	2	21	518	325	173	178	113
zwoleński.....	<i>a</i>	3	18	518	317	200	170	112
Miasto na prawach powiatu: <i>City with powiat status:</i>								
Radom.....	<i>a</i>	18	210	6111	3886	1873	1964	1292
	<i>b</i>	1	4	60	33	34	—	—
<b>Podregion (Subregion) m.st. Warszawa.....</b>	<b><i>a</i></b>	<b>146</b>	<b>1509</b>	<b>39578</b>	<b>22103</b>	<b>13180</b>	<b>13519</b>	<b>7730</b>
	<b><i>b</i></b>	<b>1</b>	<b>2</b>	<b>39</b>	<b>17</b>	<b>23</b>	<b>11</b>	<b>6</b>
Miasto na prawach powiatu: <i>City with powiat status:</i>								
m.st. Warszawa.....	<i>a</i>	146	1509	39578	22103	13180	13519	7730
	<i>b</i>	1	2	39	17	23	11	6
<b>Podregion (Subregion) warszawski wschodni.....</b>	<b><i>a</i></b>	<b>40</b>	<b>332</b>	<b>9025</b>	<b>5347</b>	<b>2956</b>	<b>2705</b>	<b>1591</b>
Powiaty: <i>Powiats:</i>								
garwoliński.....	<i>a</i>	7	64	1903	1255	629	650	415
legionowski.....	<i>a</i>	4	55	1533	799	503	482	253
miński.....	<i>a</i>	8	73	1880	1150	621	632	371
nowodworski.....	<i>a</i>	4	26	652	375	231	209	112
otwocki.....	<i>a</i>	10	55	1406	807	442	245	131
wołomiński.....	<i>a</i>	7	59	1651	961	530	487	309
<b>Podregion (Subregion) warszawski zachodni.....</b>	<b><i>a</i></b>	<b>53</b>	<b>357</b>	<b>8687</b>	<b>4999</b>	<b>2892</b>	<b>2750</b>	<b>1579</b>
	<b><i>b</i></b>	<b>5</b>	<b>8</b>	<b>79</b>	<b>34</b>	<b>41</b>	<b>7</b>	<b>6</b>
Powiaty: <i>Powiats:</i>								
grodziski.....	<i>a</i>	5	42	1011	573	325	290	156
grójcecki.....	<i>a</i>	9	58	1309	815	428	438	265
	<i>b</i>	3	5	45	18	21	—	—
piaseczyński.....	<i>a</i>	11	62	1607	858	581	469	261
	<i>b</i>	1	1	9	3	9	7	6
pruszkowski.....	<i>a</i>	9	65	1625	836	563	530	262
sochaczewski.....	<i>a</i>	7	58	1524	974	464	541	347
warszawski zachodni.....	<i>a</i>	6	28	513	286	158	140	82
	<i>b</i>	1	2	25	13	11	—	—
żyrardowski.....	<i>a</i>	6	44	1098	657	373	342	206

1 Z roku szkolnego 2010/11.  
1 From 2010/11 school year.

TABL. 4 (53). LICEA PROFILOWANE DLA MŁODZIEŻY W ROKU SZKOLNYM 2011/12  
 SPECIALIZED SECONDARY SCHOOLS FOR YOUTH IN 2011/12 SCHOOL YEAR

WYSZCZEGÓLNIENIE SPECIFICATION	Szkoły Schools	Oddziały Sections	Uczniowie Students			Absolwenci <sup>a</sup>	Graduates <sup>a</sup>
			ogółem total	z ogółem of total		ogółem total	w tym kobiety of which females
				kobiety females	klasa I 1st grade		
<b>WOJEWÓDZTWO</b> ..... <i>VOIVODSHIP</i>	<b>70</b>	<b>251</b>	<b>5997</b>	<b>3935</b>	<b>1795</b>	<b>2442</b>	<b>1573</b>
<b>Podregion (Subregion) ciechanowsko-plocki...</b>	<b>11</b>	<b>44</b>	<b>1168</b>	<b>774</b>	<b>348</b>	<b>500</b>	<b>300</b>
Powiaty: <i>Powiats:</i>							
ciechanowski .....	3	7	194	126	32	125	79
gostyniński .....	—	—	—	—	—	—	—
mławski .....	2	8	240	166	84	90	51
plocki .....	—	—	—	—	—	—	—
pioński .....	2	13	358	250	123	139	88
sierpecki .....	1	5	97	80	25	49	36
żuromiński.....	—	—	—	—	—	—	—
Miasto na prawach powiatu: <i>City with powiat status:</i>							
Plock.....	3	11	279	152	84	97	46
<b>Podregion (Subregion) ostrołęcko-siedlecki ...</b>	<b>18</b>	<b>71</b>	<b>1827</b>	<b>1305</b>	<b>549</b>	<b>681</b>	<b>475</b>
Powiaty: <i>Powiats:</i>							
łosicki.....	—	—	—	—	—	—	—
makowski.....	2	5	130	78	29	61	35
ostrołęcki .....	1	2	58	25	31	20	8
ostrowski.....	2	5	107	69	13	51	32
przasnyski.....	1	6	153	130	41	53	43
pultuski .....	2	13	317	207	113	133	84
siedlecki.....	—	—	—	—	—	8	3
sokołowski .....	1	9	255	170	88	81	54
węgrowski.....	1	3	82	69	29	26	23
wyszkowski .....	4	15	400	303	119	101	74
Miasta na prawach powiatu: <i>Cities with powiat status:</i>							
Ostrołęka .....	1	6	158	144	57	31	31
Siedlce.....	3	7	167	110	29	116	88

<sup>a</sup> Z roku szkolnego 2010/11.  
<sup>a</sup> From 2010/11 school year.

TABL. 4 (53). LICEA PROFILOWANE DLA MŁODZIEŻY W ROKU SZKOLNYM 2011/12 (dok.)  
SPECIALIZED SECONDARY SCHOOLS FOR YOUTH IN 2011/12 SCHOOL YEAR (cont.)

WYSZCZEGÓLNIENIE SPECIFICATION	Szkoły Schools	Oddziały Sections	Uczniowie Students			Absolwenci <sup>a</sup> total	Graduates <sup>a</sup> w tym kobiety of which females
			ogółem total	z ogółem of total			
				kobiety females	klasa I 1st grade		
<b>Podregion (Subregion) radomski</b> .....	<b>7</b>	<b>17</b>	<b>425</b>	<b>322</b>	<b>80</b>	<b>232</b>	<b>156</b>
Powiaty: Powiats:							
bialobrzescki.....	1	3	83	43	—	46	27
kozienicki.....	—	—	—	—	—	—	—
lipski.....	—	—	—	—	—	—	—
przysuski.....	1	2	43	34	—	21	16
radomski.....	1	1	11	8	—	15	8
szydlowiecki.....	—	—	—	—	—	—	—
zwoleński.....	1	2	44	23	—	27	21
Miasto na prawach powiatu: City with powiat status:							
Radom.....	3	9	244	214	80	123	84
<b>Podregion (Subregion) m.st. Warszawa</b> .....	<b>12</b>	<b>45</b>	<b>916</b>	<b>552</b>	<b>252</b>	<b>276</b>	<b>180</b>
Miasto na prawach powiatu: City with powiat status:							
m.st. Warszawa.....	12	45	916	552	252	276	180
<b>Podregion (Subregion) warszawski wschodni</b>	<b>13</b>	<b>47</b>	<b>1152</b>	<b>704</b>	<b>404</b>	<b>501</b>	<b>329</b>
Powiaty: Powiats:							
garwoliński.....	1	3	94	74	31	82	53
legionowski.....	1	3	81	30	31	20	9
miński.....	4	13	305	231	78	141	98
nowodworski.....	2	9	183	113	75	64	42
otwocki.....	2	6	187	110	64	73	56
wołomiński.....	3	13	302	146	125	121	71
<b>Podregion (Subregion) warszawski zachodni</b>	<b>9</b>	<b>27</b>	<b>509</b>	<b>278</b>	<b>162</b>	<b>252</b>	<b>133</b>
Powiaty: Powiats:							
grodziski.....	2	5	109	72	29	33	20
grójecki.....	1	3	34	14	8	45	8
piaseczyński.....	3	9	158	81	52	64	38
pruszkowski.....	1	5	118	79	51	68	44
sochaczewski.....	—	—	—	—	—	16	8
warszawski zachodni.....	—	—	—	—	—	—	—
żyrardowski.....	2	5	90	32	22	26	15

<sup>a</sup> Z roku szkolnego 2010/11.  
<sup>a</sup> From 2010/11 school year.

TABL. 5 (54). **TECHNIKA, TECHNIKA UZUPELNIAJĄCE ORAZ OGÓLNOKSZTAŁCĄCE SZKOŁY ARTYSTYCZNE<sup>1</sup> DLA MŁODZIEŻY W ROKU SZKOLNYM 2011/12**  
**TECHNICAL SECONDARY SCHOOLS, SUPPLEMENTARY TECHNICAL SECONDARY SCHOOLS AS WELL AS GENERAL ART SCHOOLS<sup>1</sup> FOR YOUTH IN 2011/12 SCHOOL YEAR**

WYSZCZEGÓLNIENIE SPECIFICATION	Szkoły Schools	Oddziały Sections	Uczniowie Students			Absolwenci <sup>2</sup> Graduates <sup>2</sup>		
			ogółem total	z ogółem of total		ogółem total	w tym kobiety of which females	
				kobiety females	klasa I 1st grade			
<b>WOJEWÓDZTWO</b> .....	<b>a</b>	<b>237</b>	<b>2669</b>	<b>59473</b>	<b>23020</b>	<b>16972</b>	<b>12592</b>	<b>4968</b>
<i>VOIVODSHIP</i>	<i>b</i>	<i>11</i>	<i>29</i>	<i>436</i>	<i>128</i>	<i>139</i>	<i>152</i>	<i>31</i>
	<i>c</i>	<i>15</i>	<i>182</i>	<i>1291</i>	<i>961</i>	<i>278</i>	<i>233</i>	<i>168</i>
<b>Podregion (Subregion) ciechanowsko-płocki</b> ....	<b>a</b>	<b>37</b>	<b>395</b>	<b>8842</b>	<b>3561</b>	<b>2393</b>	<b>2147</b>	<b>899</b>
	<i>b</i>	—	—	—	—	—	7	3
	<i>c</i>	1	4	51	39	12	19	12
<i>Powiaty: Powiats:</i>								
ciechanowski .....	<i>a</i>	7	53	1156	327	325	225	61
	<i>b</i>	—	—	—	—	—	7	3
gostyniński .....	<i>a</i>	2	21	528	221	144	105	42
mławski .....	<i>a</i>	4	41	995	460	244	274	123
płocki .....	<i>a</i>	2	22	473	236	108	139	66
płoński .....	<i>a</i>	5	41	916	310	275	177	72
sierpecki .....	<i>a</i>	4	46	998	378	255	324	160
żuromiński .....	<i>a</i>	2	32	803	303	225	219	82
<i>Miasto na prawach powiatu:</i> <i>City with powiat status:</i>								
Płock .....	<i>a</i>	11	139	2973	1326	817	684	293
	<i>c</i>	1	4	51	39	12	19	12
<b>Podregion (Subregion) ostrołęcko-siedlecki</b> .....	<b>a</b>	<b>42</b>	<b>511</b>	<b>11816</b>	<b>4182</b>	<b>3086</b>	<b>3021</b>	<b>1173</b>
<i>Powiaty: Powiats:</i>								
łosicki .....	<i>a</i>	2	23	569	205	123	146	43
makowski .....	<i>a</i>	3	27	567	170	155	120	27
ostrołęcki .....	<i>a</i>	7	41	830	303	171	275	109
ostrowski .....	<i>a</i>	5	56	1216	395	332	312	119
przasnyski .....	<i>a</i>	2	28	628	184	147	192	88
pultuski .....	<i>a</i>	3	27	598	213	155	143	51
siedlecki .....	<i>a</i>	1	2	16	0	10	0	0
sokolowski .....	<i>a</i>	2	36	833	255	227	241	99
węgrowski .....	<i>a</i>	1	17	496	143	132	155	41
wyszkowski .....	<i>a</i>	5	65	1548	643	394	368	168
<i>Miasta na prawach powiatu:</i> <i>Cities with powiat status:</i>								
Ostrołęka .....	<i>a</i>	4	107	2538	1051	651	610	270
Siedlce .....	<i>a</i>	7	82	1977	620	589	459	158

<sup>1</sup> Dające uprawnienia zawodowe. <sup>2</sup> Z roku szkolnego 2010/11.  
<sup>1</sup> Leading professional certification. <sup>2</sup> From 2010/11 school year.

TABL. 5 (54). **TECHNIKA, TECHNIKA UZUPEŁNIAJĄCE ORAZ OGÓLNOKSZTAŁCĄCE SZKOŁY ARTYSTYCZNE<sup>1</sup> DLA MŁODZIEŻY W ROKU SZKOLNYM 2011/12 (dok.)**  
**TECHNICAL SECONDARY SCHOOLS, SUPPLEMENTARY TECHNICAL SECONDARY SCHOOLS AS WELL AS GENERAL ART SCHOOLS<sup>1</sup> FOR YOUTH IN 2011/12 SCHOOL YEAR (cont.)**

WYSZCZEGÓLNIENIE SPECIFICATION	Szkoły Schools	Oddziały Sections	Uczniowie Students			Absolwenci <sup>2</sup> Graduates <sup>2</sup>	
			ogółem total	z ogółem of total		ogółem total	w tym kobiety of which females
				kobiety females	klasa I 1st grade		
<i>a</i> — ogółem total							
w tym: of which:							
<i>b</i> — technika uzupełniająca supplementary technical							
<i>c</i> — ogólnokształcące szkoły artystyczne general art schools							
<b>Podregion (Subregion) radomski.....</b>	<b>38</b>	<b>376</b>	<b>9247</b>	<b>3849</b>	<b>2570</b>	<b>2015</b>	<b>880</b>
<i>a</i>	7	18	287	74	91	81	12
<i>b</i>	3	16	302	222	72	43	35
<i>c</i>							
Powiaty: Powiats:							
białobrzegi.....	1	21	540	242	170	52	38
kozienicki.....	5	28	650	249	138	151	92
<i>a</i>	1	1	10	—	—	—	—
<i>b</i>	2	14	280	95	80	43	21
lipski.....	4	32	652	265	173	179	90
przysuski.....	4	33	882	381	213	267	106
radomski.....	<i>a</i>						
<i>b</i>	—	—	—	—	—	12	9
szydlowiecki.....	1	10	157	68	46	65	21
zwoleński.....	1	13	271	124	82	51	20
Miasto na prawach powiatu: City with powiat status:							
Radom.....	20	225	5815	2425	1668	1207	492
<i>a</i>	6	17	277	74	91	69	3
<i>b</i>	3	16	302	222	72	43	35
<i>c</i>							
<b>Podregion (Subregion) m.st. Warszawa.....</b>	<b>61</b>	<b>796</b>	<b>16227</b>	<b>5909</b>	<b>5060</b>	<b>2621</b>	<b>875</b>
<i>a</i>	3	10	143	49	42	64	16
<i>b</i>	9	153	806	588	158	146	100
<i>c</i>							
Miasto na prawach powiatu: City with powiat status:							
m.st. Warszawa.....	61	796	16227	5909	5060	2621	875
<i>a</i>	3	10	143	49	42	64	16
<i>b</i>	9	153	806	588	158	146	100
<i>c</i>							
<b>Podregion (Subregion) warszawski wschodni</b>	<b>29</b>	<b>302</b>	<b>7365</b>	<b>3127</b>	<b>2132</b>	<b>1557</b>	<b>653</b>
<i>a</i>	1	1	6	5	6	—	—
<i>b</i>	2	9	132	112	36	25	21
<i>c</i>							
Powiaty: Powiats:							
garwoliński.....	4	91	2308	949	575	586	241
legionowski.....	3	17	385	184	95	96	56
miński.....	7	77	1832	770	551	326	141
<i>a</i>	2	9	132	112	36	25	21
<i>b</i>	4	30	685	313	214	165	80
nowodworski.....	4	36	922	390	330	218	85
otwocki.....	<i>a</i>						
<i>b</i>	1	1	6	5	6	—	—
wolomiński.....	7	51	1233	521	367	166	50
<b>Podregion (Subregion) warszawski zachodni</b>	<b>30</b>	<b>289</b>	<b>5976</b>	<b>2392</b>	<b>1731</b>	<b>1231</b>	<b>488</b>
<i>a</i>							
Powiaty: Powiats:							
grodziski.....	4	40	957	322	274	144	29
grójcecki.....	6	66	1221	468	299	315	135
piaseczyński.....	6	60	1171	518	389	207	91
pruszkowski.....	1	9	214	79	69	34	5
sochaczewski.....	4	62	1298	542	385	314	138
warszawski zachodni.....	5	26	550	255	148	146	67
żyrardowski.....	4	26	565	208	167	71	23

<sup>1</sup> Dające uprawnienia zawodowe. <sup>2</sup> Z roku szkolnego 2010/11.  
<sup>1</sup> Leading professional certification. <sup>2</sup> From 2010/11 school year.

TABL. 6 (55). SZKOŁY POLICEALNE W ROKU SZKOLNYM 2011/12  
 POST-SECONDARY SCHOOLS IN 2011/12 SCHOOL YEAR

WYSZCZEGÓLNIENIE SPECIFICATION	Szkoły Schools	Oddziały Sections	Uczniowie Students		Absolwenci <sup>a</sup> Graduates <sup>a</sup>	
			ogółem total	w tym kobiety of which females	ogółem total	w tym kobiety of which females
<b>WOJEWÓDZTWO</b> ..... <i>VOIVODSHIP</i>	<b>321</b>	<b>1507</b>	<b>36656</b>	<b>23632</b>	<b>9375</b>	<b>6425</b>
<b>Podregion (Subregion) ciechanowsko-płocki</b> .....	<b>62</b>	<b>242</b>	<b>6313</b>	<b>3776</b>	<b>1774</b>	<b>1083</b>
<i>Powiaty:</i> <i>Poviats:</i>						
ciechanowski .....	13	54	1275	796	515	328
gostyniński .....	—	—	—	—	—	—
mławski .....	11	35	1053	630	167	111
płocki .....	1	2	48	34	4	1
płoński .....	4	12	246	79	112	30
sierpecki .....	3	6	166	83	59	37
żuromiński .....	1	1	41	30	—	—
<i>Miasto na prawach powiatu:</i> <i>City with powiat status:</i>						
Płock .....	29	132	3484	2124	917	576
<b>Podregion (Subregion) ostrołęcko-siedlecki</b> .....	<b>64</b>	<b>253</b>	<b>6582</b>	<b>4288</b>	<b>1434</b>	<b>987</b>
<i>Powiaty:</i> <i>Poviats:</i>						
łosicki .....	—	—	—	—	—	—
makowski .....	—	—	—	—	—	—
ostrołęcki .....	6	13	307	133	102	49
ostrowski .....	—	—	—	—	21	1
przasnyski .....	3	13	284	134	102	52
pultuski .....	5	6	75	17	28	8
siedlecki .....	1	2	73	19	20	4
sokolowski .....	1	1	28	16	—	—
węgrowski .....	4	12	258	122	97	57
wyszkowski .....	9	20	627	387	85	72
<i>Miasta na prawach powiatu:</i> <i>Cities with powiat status:</i>						
Ostrołęka .....	14	70	1569	1185	292	244
Siedlce .....	21	116	3361	2275	687	500

<sup>a</sup> Z roku szkolnego 2010/11.  
<sup>a</sup> From 2010/11 school year.



TABL. 6 (55). SZKOŁY POLICEALNE W ROKU SZKOLNYM 2011/12 (dok.)  
 POST-SECONDARY SCHOOLS IN 2011/12 SCHOOL YEAR (cont.)

WYSZCZEGÓLNIENIE SPECIFICATION	Szkoły Schools	Oddziały Sections	Uczniowie Students		Absolwenci <sup>a</sup> Graduates <sup>a</sup>	
			ogółem total	w tym kobiety of which females	ogółem total	w tym kobiety of which females
<b>Podregion (Subregion) radomski.....</b>	<b>38</b>	<b>184</b>	<b>4049</b>	<b>2737</b>	<b>1268</b>	<b>906</b>
Powiaty: Powiats:						
bialobrzeski.....	—	—	—	—	—	—
kozienicki.....	3	4	117	50	68	40
lipski.....	3	15	351	139	122	40
przysuski.....	3	10	194	102	43	26
radomski.....	2	8	203	89	83	31
szydlowiecki.....	—	—	—	—	—	—
zwoleński.....	1	2	26	16	—	—
Miasto na prawach powiatu: City with powiat status:						
Radom.....	26	145	3158	2341	952	769
<b>Podregion (Subregion) m.st. Warszawa.....</b>	<b>114</b>	<b>636</b>	<b>14980</b>	<b>9935</b>	<b>3981</b>	<b>2894</b>
Miasto na prawach powiatu: City with powiat status:						
m.st. Warszawa.....	114	636	14980	9935	3981	2894
<b>Podregion (Subregion) warszawski wschodni.....</b>	<b>18</b>	<b>72</b>	<b>2286</b>	<b>1512</b>	<b>495</b>	<b>337</b>
Powiaty: Powiats:						
garwoliński.....	1	3	57	34	21	16
legionowski.....	2	17	523	362	79	59
miński.....	3	14	309	214	106	61
nowodworski.....	1	3	45	20	44	26
otwocki.....	3	9	266	222	90	75
wołomiński.....	8	26	1086	660	155	100
<b>Podregion (Subregion) warszawski zachodni.....</b>	<b>25</b>	<b>120</b>	<b>2446</b>	<b>1384</b>	<b>423</b>	<b>218</b>
Powiaty: Powiats:						
grodziski.....	3	11	238	147	68	42
grójecki.....	7	20	217	84	88	43
piaseczyński.....	6	28	725	399	132	56
pruszkowski.....	4	28	869	511	27	19
sochaczewski.....	3	27	323	187	93	52
warszawski zachodni.....	1	2	8	1	7	2
żyrardowski.....	1	4	66	55	8	4

<sup>a</sup> Z roku szkolnego 2010/11.  
<sup>a</sup> From 2010/11 school year.

TABL. 7 (56). SZKOŁY DLA DOROSŁYCH W ROKU SZKOLNYM 2011/12  
 SCHOOLS FOR ADULTS IN 2011/12 SCHOOL YEAR

WYSZCZEGÓLNIENIE SPECIFICATION	Szkoły Schools	Oddziały Sections	Uczniowie Students			Absolwenci <sup>2</sup> Graduates <sup>2</sup>		
			ogółem total	z ogółem of total		ogółem total	w tym kobiety of which females	
				kobiety females	klasa I 1st grade			
<b>WOJEWÓDZTWO</b> .....	<b>a</b>	<b>18</b>	<b>73</b>	<b>1823</b>	<b>521</b>	<b>389</b>	<b>316</b>	<b>100</b>
<b>VOIVODSHIP</b> .....	<b>b</b>	<b>10</b>	<b>32</b>	<b>505</b>	<b>205</b>	<b>272</b>	<b>102</b>	<b>26</b>
	<b>c</b>	<b>289</b>	<b>1022</b>	<b>28473</b>	<b>12542</b>	<b>14158</b>	<b>7153</b>	<b>3608</b>
	<b>d</b>	<b>10</b>	<b>37</b>	<b>782</b>	<b>469</b>	<b>329</b>	<b>150</b>	<b>105</b>
	<b>e</b>	<b>94</b>	<b>295</b>	<b>5080</b>	<b>1376</b>	<b>2331</b>	<b>1176</b>	<b>378</b>
<b>Podregion (Subregion) ciechanowsko-plocki</b> .....	<b>a</b>	<b>4</b>	<b>14</b>	<b>324</b>	<b>77</b>	<b>70</b>	<b>96</b>	<b>24</b>
	<b>b</b>	<b>3</b>	<b>14</b>	<b>189</b>	<b>91</b>	<b>111</b>	<b>14</b>	<b>—</b>
	<b>c</b>	<b>51</b>	<b>140</b>	<b>3383</b>	<b>1616</b>	<b>1768</b>	<b>927</b>	<b>474</b>
	<b>d</b>	<b>3</b>	<b>7</b>	<b>183</b>	<b>94</b>	<b>92</b>	<b>31</b>	<b>19</b>
	<b>e</b>	<b>21</b>	<b>61</b>	<b>887</b>	<b>189</b>	<b>406</b>	<b>177</b>	<b>49</b>
Powiaty: Powiats:								
ciechanowski .....	<b>a</b>	<b>1</b>	<b>4</b>	<b>115</b>	<b>24</b>	<b>17</b>	<b>63</b>	<b>8</b>
	<b>c</b>	<b>9</b>	<b>21</b>	<b>439</b>	<b>177</b>	<b>208</b>	<b>177</b>	<b>90</b>
	<b>d</b>	<b>2</b>	<b>6</b>	<b>174</b>	<b>88</b>	<b>92</b>	<b>22</b>	<b>10</b>
	<b>e</b>	<b>3</b>	<b>7</b>	<b>138</b>	<b>44</b>	<b>59</b>	<b>33</b>	<b>15</b>
gostyniński .....	<b>c</b>	<b>2</b>	<b>4</b>	<b>67</b>	<b>26</b>	<b>17</b>	<b>53</b>	<b>22</b>
mławski .....	<b>a</b>	<b>1</b>	<b>3</b>	<b>71</b>	<b>5</b>	<b>22</b>	<b>18</b>	<b>3</b>
	<b>c</b>	<b>4</b>	<b>15</b>	<b>609</b>	<b>246</b>	<b>380</b>	<b>91</b>	<b>48</b>
	<b>e</b>	<b>1</b>	<b>4</b>	<b>23</b>	<b>—</b>	<b>8</b>	<b>5</b>	<b>—</b>
plocki .....	<b>c</b>	<b>4</b>	<b>9</b>	<b>132</b>	<b>64</b>	<b>37</b>	<b>49</b>	<b>20</b>
płoński .....	<b>c</b>	<b>8</b>	<b>18</b>	<b>405</b>	<b>188</b>	<b>181</b>	<b>156</b>	<b>66</b>
	<b>e</b>	<b>1</b>	<b>3</b>	<b>54</b>	<b>—</b>	<b>17</b>	<b>16</b>	<b>—</b>
sierpecki .....	<b>c</b>	<b>5</b>	<b>11</b>	<b>131</b>	<b>61</b>	<b>46</b>	<b>19</b>	<b>8</b>
	<b>e</b>	<b>4</b>	<b>7</b>	<b>161</b>	<b>32</b>	<b>75</b>	<b>31</b>	<b>11</b>
żuromiński .....	<b>c</b>	<b>1</b>	<b>3</b>	<b>102</b>	<b>48</b>	<b>72</b>	<b>67</b>	<b>31</b>
	<b>e</b>	<b>2</b>	<b>2</b>	<b>36</b>	<b>16</b>	<b>24</b>	<b>—</b>	<b>—</b>
Miasto na prawach powiatu: City with powiat status:								
Plock .....	<b>a</b>	<b>2</b>	<b>7</b>	<b>138</b>	<b>48</b>	<b>31</b>	<b>15</b>	<b>13</b>
	<b>b</b>	<b>3</b>	<b>14</b>	<b>189</b>	<b>91</b>	<b>111</b>	<b>14</b>	<b>—</b>
	<b>c</b>	<b>18</b>	<b>59</b>	<b>1498</b>	<b>806</b>	<b>827</b>	<b>315</b>	<b>189</b>
	<b>d</b>	<b>1</b>	<b>1</b>	<b>9</b>	<b>6</b>	<b>—</b>	<b>9</b>	<b>9</b>
	<b>e</b>	<b>10</b>	<b>38</b>	<b>475</b>	<b>97</b>	<b>223</b>	<b>92</b>	<b>23</b>
<b>Podregion (Subregion) ostrołęcko-siedlecki</b> .....	<b>a</b>	<b>2</b>	<b>6</b>	<b>69</b>	<b>13</b>	<b>13</b>	<b>8</b>	<b>—</b>
	<b>b</b>	<b>1</b>	<b>3</b>	<b>53</b>	<b>13</b>	<b>23</b>	<b>7</b>	<b>6</b>
	<b>c</b>	<b>60</b>	<b>171</b>	<b>5041</b>	<b>2343</b>	<b>2663</b>	<b>1314</b>	<b>623</b>
	<b>d</b>	<b>1</b>	<b>1</b>	<b>19</b>	<b>9</b>	<b>—</b>	<b>12</b>	<b>8</b>
	<b>e</b>	<b>21</b>	<b>62</b>	<b>1160</b>	<b>307</b>	<b>545</b>	<b>287</b>	<b>89</b>
Powiaty: Powiats:								
makowski .....	<b>c</b>	<b>2</b>	<b>4</b>	<b>79</b>	<b>33</b>	<b>31</b>	<b>35</b>	<b>14</b>
ostrołęcki .....	<b>b</b>	<b>1</b>	<b>3</b>	<b>53</b>	<b>13</b>	<b>23</b>	<b>7</b>	<b>6</b>
	<b>c</b>	<b>6</b>	<b>11</b>	<b>302</b>	<b>147</b>	<b>238</b>	<b>95</b>	<b>41</b>
	<b>d</b>	<b>1</b>	<b>1</b>	<b>19</b>	<b>9</b>	<b>—</b>	<b>12</b>	<b>8</b>
	<b>e</b>	<b>2</b>	<b>6</b>	<b>156</b>	<b>48</b>	<b>66</b>	<b>24</b>	<b>8</b>
ostrowski .....	<b>c</b>	<b>4</b>	<b>9</b>	<b>230</b>	<b>105</b>	<b>111</b>	<b>78</b>	<b>42</b>
	<b>e</b>	<b>3</b>	<b>8</b>	<b>151</b>	<b>65</b>	<b>96</b>	<b>53</b>	<b>18</b>

<sup>1</sup> Łącznie z uzupełniającymi odpowiednio: liceami ogólnokształcącymi i technikami. <sup>2</sup> Z roku szkolnego 2010/11.

<sup>1</sup> Including supplementary schools: general secondary and technical secondary respectively. <sup>2</sup> From 2010/11 school year.

TABL. 7 (56). SZKOŁY DLA DOROSŁYCH W ROKU SZKOLNYM 2011/12 (cd.)  
SCHOOLS FOR ADULTS IN 2011/12 SCHOOL YEAR (cont.)

WYSZCZEGÓLNIENIE SPECIFICATION	Szkoły Schools	Oddziały Sections	Uczniowie Students			Absolwenci <sup>2</sup> Graduates <sup>2</sup>		
			ogółem total	z ogółem of total		ogółem total	w tym kobiety of which females	
				kobiety females	klasa I 1st grade			
<i>a</i> — gimnazja <i>lower secondary schools</i>								
<i>b</i> — zasadnicze szkoły zawodowe <i>basic vocational schools</i>								
<i>c</i> — licea ogólnokształcące <sup>1</sup> <i>general secondary schools<sup>1</sup></i>								
<i>d</i> — licea profilowane <i>specialized secondary schools</i>								
<i>e</i> — technika <sup>1</sup> <i>technical secondary schools<sup>1</sup></i>								
<b>Podregion (Subregion) ostrołęcko-siedlecki (dok.) (cont.)</b>								
<i>Powiaty (dok.): Powiats (cont.):</i>								
przasnyski.....	<i>c</i>	4	8	274	127	113	94	52
	<i>e</i>	4	20	316	43	125	77	13
pułtuski .....	<i>c</i>	4	10	250	115	121	74	31
	<i>e</i>	3	6	93	5	59	17	3
siedlecki .....	<i>e</i>	1	3	43	1	18	11	2
sokolowski .....	<i>c</i>	1	3	117	39	33	39	15
węgrowski .....	<i>c</i>	7	16	483	221	210	186	87
	<i>e</i>	1	3	77	24	38	13	—
wyszkowski .....	<i>c</i>	9	26	740	344	361	172	90
	<i>e</i>	2	2	43	23	26	38	15
<i>Miasta na prawach powiatu:</i> <i>Cities with powiat status:</i>								
Ostrołęka .....	<i>a</i>	1	3	35	4	5	8	—
	<i>c</i>	8	22	714	356	365	145	62
	<i>e</i>	3	9	157	55	86	31	14
Siedlce .....	<i>a</i>	1	3	34	9	8	—	—
	<i>c</i>	15	62	1852	856	1080	396	189
	<i>e</i>	2	5	124	43	31	23	16
<b>Podregion (Subregion) radomski.....</b>	<i>a</i>	2	3	55	17	—	49	15
	<i>b</i>	1	3	73	50	49	6	2
	<i>c</i>	38	135	3376	1418	1731	1003	498
	<i>d</i>	1	3	30	16	11	13	6
	<i>e</i>	15	48	1124	374	575	234	97
<i>Powiaty: Powiats:</i>								
kozienicki .....	<i>a</i>	1	2	31	7	—	31	10
	<i>c</i>	6	14	330	154	156	103	45
	<i>d</i>	1	3	30	16	11	13	6
lipski.....	<i>c</i>	2	5	134	52	54	67	30
	<i>e</i>	1	2	49	6	30	20	2
przysuski.....	<i>c</i>	3	11	166	68	98	63	32
	<i>e</i>	3	5	82	27	39	17	4
radomski .....	<i>c</i>	5	11	290	107	167	113	44
	<i>e</i>	1	1	33	—	33	4	1
szydłowiecki .....	<i>c</i>	1	1	20	8	20	—	—
zwoleński .....	<i>c</i>	3	7	133	61	54	56	32
	<i>e</i>	1	2	33	—	19	—	—
<i>Miasto na prawach powiatu:</i> <i>City with powiat status:</i>								
Radom .....	<i>a</i>	1	1	24	10	—	18	5
	<i>b</i>	1	3	73	50	49	6	2
	<i>c</i>	18	86	2303	968	1182	601	315
	<i>e</i>	9	38	927	341	454	193	90

<sup>1</sup> Łącznie z uzupełniającymi odpowiednio: liceami ogólnokształcącymi i technikami. <sup>2</sup> Z roku szkolnego 2010/11.

<sup>1</sup> Including supplementary schools: general secondary and technical secondary respectively. <sup>2</sup> From 2010/11 school year.

TABL. 7 (56). SZKOŁY DLA DOROSŁYCH W ROKU SZKOLNYM 2011/12 (dok.)  
 SCHOOLS FOR ADULTS IN 2011/12 SCHOOL YEAR (cont.)

WYSZCZEGÓLNIENIE SPECIFICATION	Szkoły Schools	Oddziały Sections	Uczniowie Students			Absolwenci <sup>2</sup> Graduates <sup>2</sup>	
			ogółem total	z ogółem of total		ogółem total	w tym kobiety of which females
				kobiety females	klasa I 1st grade		
<i>a</i> – gimnazja lower secondary schools							
<i>b</i> – zasadnicze szkoły zawodowe basic vocational schools							
<i>c</i> – licea ogólnokształcące <sup>1</sup> general secondary schools <sup>1</sup>							
<i>d</i> – licea profilowane specialized secondary schools							
<i>e</i> – technika <sup>1</sup> technical secondary schools <sup>1</sup>							
<b>Podregion (Subregion) m.st. Warszawa.....</b>	<b>8</b>	<b>47</b>	<b>1320</b>	<b>404</b>	<b>294</b>	<b>163</b>	<b>61</b>
<i>a</i>	2	8	130	—	71	51	—
<i>b</i>	63	343	9451	3815	4297	2289	1163
<i>c</i>	3	19	387	266	181	65	59
<i>d</i>	22	75	1112	338	466	243	86
<i>e</i>							
Miasto na prawach powiatu: City with powiat status:							
m.st. Warszawa .....	8	47	1320	404	294	163	61
<i>a</i>	2	8	130	—	71	51	—
<i>b</i>	63	343	9451	3815	4297	2289	1163
<i>c</i>	3	19	387	266	181	65	59
<i>d</i>	22	75	1112	338	466	243	86
<i>e</i>							
<b>Podregion (Subregion) warszawski wschodni.....</b>	<b>1</b>	<b>2</b>	<b>49</b>	<b>47</b>	<b>14</b>	<b>20</b>	<b>16</b>
<i>a</i>	41	118	4024	1872	2195	920	476
<i>b</i>	2	7	163	84	45	29	13
<i>c</i>	5	19	350	86	152	92	30
<i>d</i>							
<i>e</i>							
Powiaty: Powiats:							
garwoliński .....	3	8	251	110	136	92	41
<i>a</i>	2	5	131	44	49	40	15
<i>b</i>	3	15	643	309	348	82	50
<i>c</i>	1	1	8	4	—	9	7
<i>d</i>	5	23	684	342	391	190	121
<i>e</i>	1	6	113	8	56	19	—
legionowski .....	5	10	217	100	103	101	53
<i>a</i>	1	3	47	34	16	25	15
<i>b</i>	8	17	602	258	361	112	54
<i>c</i>	1	2	49	47	14	20	16
<i>d</i>	17	45	1627	753	856	343	157
<i>e</i>	1	6	155	80	45	20	6
<i>f</i>	1	5	59	—	31	8	—
<i>g</i>							
<b>Podregion (Subregion) warszawski zachodni.....</b>	<b>2</b>	<b>3</b>	<b>55</b>	<b>10</b>	<b>12</b>	<b>—</b>	<b>—</b>
<i>a</i>	2	2	11	4	4	4	2
<i>b</i>	36	115	3198	1478	1504	700	374
<i>c</i>	10	30	447	82	187	143	27
<i>d</i>							
<i>e</i>							
Powiaty: Powiats:							
grodziski.....	4	13	322	138	149	76	45
<i>a</i>	6	13	136	7	38	59	6
<i>b</i>	1	2	43	4	—	—	—
<i>c</i>	2	2	11	4	4	4	2
<i>d</i>	8	19	365	160	127	146	78
<i>e</i>	5	17	777	367	442	134	69
piaseczyński .....	6	23	796	372	387	79	37
<i>a</i>	1	1	12	6	12	—	—
<i>b</i>	6	25	554	247	253	133	70
<i>c</i>	4	17	311	75	149	84	21
<i>d</i>	1	1	13	6	—	23	8
<i>e</i>	6	17	371	188	146	109	67
<i>f</i>							
<i>g</i>							
żyrardowski.....	6	17	371	188	146	109	67
<i>a</i>							
<i>b</i>							
<i>c</i>							
<i>d</i>							
<i>e</i>							
<i>f</i>							
<i>g</i>							

<sup>1</sup> Łącznie z uzupełniającymi odpowiednio: liceami ogólnokształcącymi i technikami. <sup>2</sup> Z roku szkolnego 2010/11.

U w a g a. W roku szkolnym 2011/12 nie funkcjonowały szkoły podstawowe dla dorosłych.

<sup>1</sup> Including supplementary schools: general secondary and technical secondary respectively. <sup>2</sup> From 2010/11 school year. No t e. In 2011/12 school year primary schools for adults did not exist.

TABL. 8 (57). WYCHOWANIE PRZEDSZKOLNE W ROKU SZKOLNYM 2011/12  
PRE-PRIMARY EDUCATION IN 2011/12 SCHOOL YEAR

WYSZCZEGÓLNIENIE SPECIFICATION	Placówki <i>Establishments</i>		Miejsca w przedszkolach <i>Places in nursery schools</i>	Dzieci <i>Children</i>	
	ogółem <i>total</i>	w tym przedszkola <i>of which nursery schools</i>		ogółem <i>total</i>	w tym w przedszkolach <i>of which in nursery schools</i>
<b>WOJEWÓDZTWO</b> ..... <i>VOIVODSHIP</i>	<b>3111</b>	<b>1478</b>	<b>133152</b>	<b>177461</b>	<b>128276</b>
<b>PODREGION (SUBREGION)</b> <b>CIECHANOWSKO-PŁOCKI</b> .....	<b>337</b>	<b>113</b>	<b>10892</b>	<b>16963</b>	<b>11302</b>
<b>Powiat ciechanowski</b> .....	<b>46</b>	<b>17</b>	<b>1369</b>	<b>2316</b>	<b>1391</b>
Gmina miejska: <i>Urban gmina:</i>					
Ciechanów.....	16	11	1064	1387	990
Gmina miejsko-wiejska: <i>Urban-rural gmina:</i>					
Głinojeck.....	4	1	100	217	170
w tym miasto <i>of which city</i> .....	1	1	100	170	170
Gminy wiejskie: <i>Rural gminas:</i>					
Ciechanów.....	3	—	—	64	—
Golymin-Ośrodek.....	3	1	26	95	28
Grudusk.....	4	1	37	110	37
Ojrzeń.....	4	1	30	80	29
Opinogóra Górna.....	4	—	—	95	—
Regimin.....	3	—	—	91	—
Sońsk.....	5	2	112	177	137
<b>Powiat gostyński</b> .....	<b>21</b>	<b>7</b>	<b>516</b>	<b>1035</b>	<b>545</b>
Gmina miejska: <i>Urban gmina:</i>					
Gostynin.....	5	3	295	513	308
Gminy wiejskie: <i>Rural gminas:</i>					
Gostynin.....	8	—	—	189	—
Pacyna.....	2	2	70	78	78
Sanniki.....	3	1	100	144	111
Szczawin Kościelny.....	3	1	51	111	48
<b>Powiat mławski</b> .....	<b>42</b>	<b>9</b>	<b>1077</b>	<b>1947</b>	<b>996</b>
Gmina miejska: <i>Urban gmina:</i>					
Mława.....	8	6	858	1064	770
Gminy wiejskie: <i>Rural gminas:</i>					
Dzierzgowo.....	2	—	—	53	—
Lipowiec Kościelny.....	4	—	—	85	—
Radzanów.....	2	1	94	91	71
Strzegowo.....	4	1	100	167	82
Stupsk.....	4	—	—	87	—
Szeřínsk.....	3	1	25	97	73
Szydłowo.....	3	—	—	81	—
Wieczfnia Kościelna.....	8	—	—	134	—
Wiśniewo.....	4	—	—	88	—

TABL. 8 (57). WYCHOWANIE PRZEDSZKOLNE W ROKU SZKOLNYM 2011/12 (cd.)  
PRE-PRIMARY EDUCATION IN 2011/12 SCHOOL YEAR (cont.)

WYSZCZEGÓLNIENIE SPECIFICATION	Placówki <i>Establishments</i>		Miejsca w przedszkolach <i>Places in nursery schools</i>	Dzieci <i>Children</i>	
	ogółem <i>total</i>	w tym przedszkola <i>of which nursery schools</i>		ogółem <i>total</i>	w tym w przedszkolach <i>of which in nursery schools</i>
<b>PODREGION (SUBREGION)</b>					
<b>CIECHANOWSKO-PŁOCKI (cd.) (cont.)</b>					
<b>Powiat płocki</b> .....	<b>67</b>	<b>20</b>	<b>1702</b>	<b>2634</b>	<b>1726</b>
Gminy miejsko-wiejskie:					
Urban-rural gminas:					
Drobin .....	4	2	200	267	223
w tym miasto <i>of which city</i> .....	1	1	125	160	160
Gąbin .....	6	2	190	295	233
w tym miasto <i>of which city</i> .....	1	1	150	170	170
Wyszogród .....	3	1	125	157	117
w tym miasto <i>of which city</i> .....	1	1	125	117	117
Gminy wiejskie: <i>Rural gminas:</i>					
Bielsk .....	7	4	227	263	239
Bodzanów .....	5	2	175	214	194
Brudzeń Duży .....	4	1	75	143	74
Bulkowo .....	6	—	—	114	—
Łąck .....	2	2	175	154	154
Mała Wieś .....	5	1	60	132	86
Nowy Duninów .....	3	—	—	57	—
Radzanowo .....	2	1	150	161	151
Słubice .....	4	1	48	112	42
Słupno .....	3	1	170	205	165
Stara Biała .....	7	2	107	219	48
Staroźreby .....	6	—	—	141	—
<b>Powiat płoński</b> .....	<b>65</b>	<b>14</b>	<b>1319</b>	<b>2546</b>	<b>1313</b>
Gminy miejskie: <i>Urban gminas:</i>					
Płońsk .....	15	6	728	998	665
Raciąż .....	2	1	150	158	143
Gminy wiejskie: <i>Rural gminas:</i>					
Baboszewo .....	5	1	125	230	120
Czerwińsk nad Wisłą .....	5	1	20	142	79
Dzierżążnia .....	2	—	—	67	—
Joniec .....	2	—	—	49	—
Naruszewo .....	7	1	20	167	20
Nowe Miasto .....	2	1	100	121	107
Płońsk .....	3	—	—	69	—
Raciąż .....	12	—	—	205	—
Sochocin .....	3	1	94	130	94
Zaluski .....	7	2	82	210	85
<b>Powiat sierpecki</b> .....	<b>31</b>	<b>6</b>	<b>516</b>	<b>1354</b>	<b>598</b>
Gmina miejska: <i>Urban gmina:</i>					
Sierpc .....	6	4	426	532	437
Gminy wiejskie: <i>Rural gminas:</i>					
Gozdowo .....	3	1	55	169	125
Mochowo .....	6	—	—	165	—
Rościszewo .....	4	—	—	108	—
Sierpc .....	5	1	35	138	36
Szczutowo .....	2	—	—	128	—
Zawidz .....	5	—	—	114	—

TABL. 8 (57). WYCHOWANIE PRZEDSZKOLNE W ROKU SZKOLNYM 2011/12 (cd.)  
 PRE-PRIMARY EDUCATION IN 2011/12 SCHOOL YEAR (cont.)

WYSZCZEGÓLNIENIE SPECIFICATION	Placówki <i>Establishments</i>		Miejsca w przedszkolach <i>Places in nursery schools</i>	Dzieci <i>Children</i>	
	ogółem <i>total</i>	w tym przedszkola <i>of which nursery schools</i>		ogółem <i>total</i>	w tym w przedszkolach <i>of which in nursery schools</i>
<b>PODREGION (SUBREGION)</b>					
<b>CIECHANOWSKO-PŁOCKI (dok.) (cont.)</b>					
<b>Powiat żuromiński</b> .....	<b>32</b>	<b>7</b>	<b>563</b>	<b>992</b>	<b>594</b>
Gminy miejsko-wiejskie: <i>Urban-rural gminas:</i>					
Bieżeń .....	3	1	75	138	112
w tym miasto <i>of which city</i> .....	1	1	75	112	112
Żuromin .....	9	2	300	375	283
w tym miasto <i>of which city</i> .....	3	2	300	288	283
Gminy wiejskie: <i>Rural gminas:</i>					
Kuczbork-Osada .....	5	2	89	124	89
Lubowidz .....	7	—	—	171	—
Lutocin .....	6	1	56	107	56
Siemiątkowo .....	2	1	43	77	54
<b>Miasto na prawach powiatu (City with powiat status)</b>					
<b>Płock</b> .....	<b>33</b>	<b>33</b>	<b>3830</b>	<b>4139</b>	<b>4139</b>
<b>PODREGION (SUBREGION)</b>					
<b>OSTROŁĘCKO-SIEDLECKI</b> .....	<b>560</b>	<b>185</b>	<b>14166</b>	<b>22469</b>	<b>14445</b>
<b>Powiat łosicki</b> .....	<b>24</b>	<b>10</b>	<b>681</b>	<b>870</b>	<b>606</b>
Gmina miejsko-wiejska: <i>Urban-rural gmina:</i>					
Łosice .....	6	3	300	334	272
w tym miasto <i>of which city</i> .....	3	2	250	281	233
Gminy wiejskie: <i>Rural gminas:</i>					
Huszęw .....	3	1	52	77	51
Olszanka .....	4	1	34	82	31
Platerów .....	4	2	100	125	66
Samaki .....	3	2	95	117	96
Stara Kornica .....	4	1	100	135	90
<b>Powiat makowski</b> .....	<b>26</b>	<b>10</b>	<b>691</b>	<b>1319</b>	<b>818</b>
Gmina miejska: <i>Urban gmina:</i>					
Maków Mazowiecki .....	3	3	300	369	369
Gmina miejsko-wiejska: <i>Urban-rural gmina:</i>					
Różan .....	2	1	125	131	125
w tym miasto <i>of which city</i> .....	1	1	125	125	125
Gminy wiejskie: <i>Rural gminas:</i>					
Czerwonka .....	1	—	—	32	—
Karniewo .....	3	—	—	143	—
Krasnosielc .....	4	1	84	211	102
Młynarze .....	2	1	20	55	20
Płoniawy-Bramura .....	4	—	—	164	—
Rzewnie .....	4	1	33	53	41
Sypniewo .....	2	2	81	92	92
Szelków .....	1	1	48	69	69

TABL. 8 (57). WYCHOWANIE PRZEDSZKOLNE W ROKU SZKOLNYM 2011/12 (cd.)  
 PRE-PRIMARY EDUCATION IN 2011/12 SCHOOL YEAR (cont.)

WYSZCZEGÓLNIENIE SPECIFICATION	Placówki <i>Establishments</i>		Miejsca w przedszkolach <i>Places in nursery schools</i>	Dzieci <i>Children</i>	
	ogółem <i>total</i>	w tym przedszkola <i>of which nursery schools</i>		ogółem <i>total</i>	w tym w przedszkolach <i>of which in nursery schools</i>
<b>PODREGION (SUBREGION)</b>					
<b>OSTROŁĘCKO-SIEDLECKI (cd.) (cont.)</b>					
<b>Powiat ostrołęcki.....</b>	<b>105</b>	<b>11</b>	<b>728</b>	<b>2317</b>	<b>866</b>
Gmina miejsko-wiejska:					
<i>Urban-rural gmina:</i>					
Myszyniec.....	18	1	25	323	25
w tym miasto <i>of which city</i> .....	2	1	25	141	25
Gminy wiejskie: <i>Rural gminas:</i>					
Baranowo.....	12	1	70	199	72
Czarnia.....	5	—	—	75	—
Czerwin.....	3	1	90	145	120
Goworowo.....	5	1	50	165	50
Kadzidło.....	14	2	153	275	159
Lelis.....	13	—	—	269	—
Lyse.....	14	1	47	235	47
Olszewo-Borki.....	11	2	122	315	174
Rzekuń.....	7	1	70	197	118
Troszyn.....	3	1	101	119	101
<b>Powiat ostrowski.....</b>	<b>48</b>	<b>7</b>	<b>935</b>	<b>1846</b>	<b>1133</b>
Gmina miejska: <i>Urban gmina:</i>					
Ostrów Mazowiecka.....	3	3	565	710	710
Gmina miejsko-wiejska:					
<i>Urban-rural gmina:</i>					
Brok.....	2	1	50	57	48
w tym miasto <i>of which city</i> .....	1	1	50	48	48
Gminy wiejskie: <i>Rural gminas:</i>					
Andrzejewo.....	3	—	—	54	—
Boguty-Pianki.....	5	—	—	43	—
Malkinia Górna.....	7	1	145	330	210
Nur.....	1	—	—	47	—
Ostrów Mazowiecka.....	14	1	100	316	111
Stary Lubotyń.....	4	—	—	81	—
Szulborze Wielkie.....	1	—	—	22	—
Wąsewo.....	6	1	75	101	54
Zaręby Kościelne.....	2	—	—	85	—
<b>Powiat przasnyski.....</b>	<b>53</b>	<b>12</b>	<b>1006</b>	<b>1706</b>	<b>944</b>
Gmina miejska: <i>Urban gmina:</i>					
Przasnysz.....	11	9	699	763	637
Gmina miejsko-wiejska:					
<i>Urban-rural gmina:</i>					
Chorzele.....	6	1	140	233	138
w tym miasto <i>of which city</i> .....	1	1	140	138	138
Gminy wiejskie: <i>Rural gminas:</i>					
Czernice Borowe.....	3	—	—	69	—
Jednoróżec.....	16	1	140	297	142
Krasne.....	3	—	—	71	—
Krzynowłoga Mała.....	5	1	27	97	27
Przasnysz.....	9	—	—	176	—



TABL. 8 (57). **WYCHOWANIE PRZEDSZKOLNE W ROKU SZKOLNYM 2011/12 (cd.)**  
*PRE-PRIMARY EDUCATION IN 2011/12 SCHOOL YEAR (cont.)*

WYSZCZEGÓLNIENIE SPECIFICATION	Placówki <i>Establishments</i>		Miejsca w przedszkolach <i>Places in nursery schools</i>	Dzieci <i>Children</i>	
	ogółem <i>total</i>	w tym przedszkola <i>of which nursery schools</i>		ogółem <i>total</i>	w tym w przedszkolach <i>of which in nursery schools</i>
<b>PODREGION (SUBREGION)</b>					
<b>OSTROŁĘCKO-SIEDLECKI (cd.) (cont.)</b>					
<b>Powiat pułtuski.....</b>	<b>39</b>	<b>13</b>	<b>792</b>	<b>1410</b>	<b>765</b>
Gmina miejsko-wiejska:					
Urban-rural gmina:					
Pułtusk.....	16	9	541	811	529
w tym miasto <i>of which city</i> .....	13	8	496	730	483
Gminy wiejskie: <i>Rural gminas:</i>					
Gzy.....	3	—	—	46	—
Obryte.....	7	1	50	118	43
Pokrzywnica.....	4	—	—	87	—
Świercze.....	3	—	—	75	—
Winnica.....	2	1	100	125	100
Zatory.....	4	2	101	148	93
<b>Powiat siedlecki.....</b>	<b>63</b>	<b>22</b>	<b>1002</b>	<b>2063</b>	<b>1048</b>
Gmina miejsko-wiejska:					
Urban-rural gmina:					
Mordy.....	3	1	120	141	117
w tym miasto <i>of which city</i> .....	1	1	120	117	117
Gminy wiejskie: <i>Rural gminas:</i>					
Domanice.....	2	—	—	42	—
Korczew.....	3	1	56	89	56
Kotuń.....	8	2	60	187	52
Mokobody.....	4	2	83	154	90
Paprotnia.....	2	1	40	69	40
Przesmyki.....	2	2	82	78	78
Siedlce.....	9	2	90	339	89
Skórzec.....	6	2	90	180	90
Suchożebry.....	7	1	87	171	87
Wiśniew.....	4	1	51	110	51
Wodynie.....	3	2	65	110	96
Zbuczyn.....	10	5	178	393	202
<b>Powiat sokołowski.....</b>	<b>33</b>	<b>24</b>	<b>1620</b>	<b>1709</b>	<b>1552</b>
Gmina miejska: <i>Urban gmina:</i>					
Sokolów Podlaski.....	9	7	784	820	755
Gmina miejsko-wiejska:					
Urban-rural gmina:					
Kosów Lacki.....	4	1	52	140	118
w tym miasto <i>of which city</i> .....	1	1	52	118	118
Gminy wiejskie: <i>Rural gminas:</i>					
Bielany.....	3	2	97	101	96
Ceranów.....	1	1	36	44	44
Jabłonna Lacka.....	3	3	131	120	120
Repki.....	3	2	125	146	104
Sabnie.....	2	1	150	100	98
Sokolów Podlaski.....	6	5	145	145	124
Sterdyń.....	2	2	100	93	93

TABL. 8 (57). WYCHOWANIE PRZEDSZKOLNE W ROKU SZKOLNYM 2011/12 (cd.)  
 PRE-PRIMARY EDUCATION IN 2011/12 SCHOOL YEAR (cont.)

WYSZCZEGÓLNIENIE SPECIFICATION	Placówki <i>Establishments</i>		Miejsca w przedszkolach <i>Places in nursery schools</i>	Dzieci <i>Children</i>	
	ogółem <i>total</i>	w tym przedszkola <i>of which nursery schools</i>		ogółem <i>total</i>	w tym w przedszkolach <i>of which in nursery schools</i>
<b>PODREGION (SUBREGION)</b>					
<b>OSTROŁĘCKO-SIEDLECKI (dok.) (cont.)</b>					
<b>Powiat węgrowski .....</b>	<b>46</b>	<b>17</b>	<b>997</b>	<b>1742</b>	<b>1006</b>
Gmina miejska: <i>Urban gmina:</i>					
Węgrów .....	6	4	345	447	357
Gmina miejsko-wiejska: <i>Urban-rural gmina:</i>					
Łochów .....	10	2	235	514	197
w tym miasto <i>of which city</i> .....	3	1	175	346	173
Gminy wiejskie: <i>Rural gminas:</i>					
Grębków .....	4	1	25	77	25
Korytnica.....	5	1	35	137	61
Liw .....	7	4	98	154	124
Miedzna.....	1	1	75	75	75
Sadowne.....	5	2	69	141	70
Stoczek.....	5	1	75	128	62
Wierzbo .....	3	1	40	69	35
<b>Powiat wyszkowski .....</b>	<b>59</b>	<b>15</b>	<b>1355</b>	<b>2252</b>	<b>1280</b>
Gmina miejsko-wiejska: <i>Urban-rural gmina:</i>					
Wyszków .....	22	10	1157	1351	1047
w tym miasto <i>of which city</i> .....	14	10	1157	1192	1047
Gminy wiejskie: <i>Rural gminas:</i>					
Brańszczyk .....	9	2	50	183	50
Długosiodło.....	6	2	103	209	138
Rzaśnik.....	6	—	—	138	—
Somianka.....	10	—	—	205	—
Zabrodzie.....	6	1	45	166	45
<b>Miasta na prawach powiatu:</b> <i>Cities with powiat status:</i>					
<b>Ostrołęka .....</b>	<b>23</b>	<b>13</b>	<b>1478</b>	<b>1869</b>	<b>1485</b>
<b>Siedlce .....</b>	<b>41</b>	<b>31</b>	<b>2881</b>	<b>3366</b>	<b>2942</b>
<b>PODREGION (SUBREGION)</b>					
<b>RADOMSKI .....</b>	<b>346</b>	<b>91</b>	<b>8906</b>	<b>17371</b>	<b>8621</b>
<b>Powiat białobrzegi .....</b>	<b>23</b>	<b>4</b>	<b>485</b>	<b>910</b>	<b>460</b>
Gminy miejsko-wiejskie: <i>Urban-rural gminas:</i>					
Białobrzegi .....	3	2	340	381	331
w tym miasto <i>of which city</i> .....	2	2	340	331	331
Wyśmierzyce .....	2	1	70	64	55
w tym miasto <i>of which city</i> .....	1	1	70	55	55
Gminy wiejskie: <i>Rural gminas:</i>					
Promna .....	4	1	75	128	74
Radzanów.....	3	—	—	97	—
Stara Błotnica .....	6	—	—	117	—
Stromiec .....	5	—	—	123	—

TABL. 8 (57). WYCHOWANIE PRZEDSZKOLNE W ROKU SZKOLNYM 2011/12 (cd.)  
 PRE-PRIMARY EDUCATION IN 2011/12 SCHOOL YEAR (cont.)

WYSZCZEGÓLNIENIE SPECIFICATION	Placówki Establishments		Miejsca w przedszkolach Places in nursery schools	Dzieci Children	
	ogółem total	w tym przedszkola of which nursery schools		ogółem total	w tym w przedszkolach of which in nursery schools
<b>PODREGION (SUBREGION) RADOMSKI (cd.) (cont.)</b>					
<b>Powiat kozienicki.....</b>	<b>45</b>	<b>14</b>	<b>985</b>	<b>1726</b>	<b>1048</b>
Gmina miejsko-wiejska: Urban-rural gmina:					
Kozienice .....	18	6	645	937	625
w tym miasto of which city.....	8	5	585	697	573
Gminy wiejskie: Rural gminas:					
Garbatka-Letnisko .....	3	1	40	107	50
Głowaczów .....	8	2	105	183	103
Gniewoszków .....	3	1	75	96	75
Grabów nad Pilicą.....	3	—	—	85	—
Magnuszew.....	4	1	45	178	129
Siecichów.....	6	3	75	140	66
<b>Powiat lipski .....</b>	<b>23</b>	<b>6</b>	<b>410</b>	<b>833</b>	<b>442</b>
Gmina miejsko-wiejska: Urban-rural gmina:					
Lipsko .....	4	3	269	311	263
w tym miasto of which city.....	1	1	175	176	176
Gminy wiejskie: Rural gminas:					
Chotcza .....	2	—	—	32	—
Ciepielów .....	3	1	50	130	95
Rzeczniów .....	3	1	75	122	68
Sienno .....	7	—	—	158	—
Solec nad Wisłą.....	4	1	16	80	16
<b>Powiat przysuski .....</b>	<b>31</b>	<b>8</b>	<b>521</b>	<b>1002</b>	<b>422</b>
Gmina miejsko-wiejska: Urban-rural gmina:					
Przysucha .....	8	2	145	281	125
w tym miasto of which city.....	5	2	145	222	125
Gminy wiejskie: Rural gminas:					
Borkowice .....	4	2	50	72	40
Gielniów .....	3	1	50	87	48
Klwów .....	3	1	125	115	66
Odrzywół.....	2	—	—	74	—
Potworów .....	5	—	—	105	—
Rusinów .....	3	1	76	143	76
Wieniawa .....	3	1	75	125	67
<b>Powiat radomski.....</b>	<b>104</b>	<b>18</b>	<b>1639</b>	<b>3958</b>	<b>1613</b>
Gmina miejska: Urban gmina:					
Pionki.....	6	3	360	525	350
Gminy miejsko-wiejskie: Urban-rural gminas:					
Iłża.....	12	1	210	378	210
w tym miasto of which city.....	2	1	210	235	210
Skaryszew .....	10	1	149	384	149
w tym miasto of which city.....	2	1	149	224	149

TABL. 8 (57). WYCHOWANIE PRZEDSZKOLNE W ROKU SZKOLNYM 2011/12 (cd.)  
 PRE-PRIMARY EDUCATION IN 2011/12 SCHOOL YEAR (cont.)

WYSZCZEGÓLNIENIE SPECIFICATION	Placówki Establishments		Miejsca w przedszkolach Places in nursery schools	Dzieci Children	
	ogółem total	w tym przedszkola of which nursery schools		ogółem total	w tym w przedszkolach of which in nursery schools
<b>PODREGION (SUBREGION)</b>					
<b>RADOMSKI (dok.) (cont.)</b>					
<b>Powiat radomski (dok.) (cont.)</b>					
Gminy wiejskie: Rural gminas:					
Gózd .....	6	—	—	219	—
Jastrzębia .....	15	1	25	265	25
Jedlińsk .....	9	2	102	377	98
Jedlnia-Letnisko .....	6	1	100	312	97
Kowala .....	8	1	120	354	118
Pionki .....	11	—	—	195	—
Przytyk .....	3	1	100	172	117
Wierzbica .....	5	5	281	282	282
Wolanów .....	5	1	42	183	19
Zakrzew .....	8	1	150	312	148
<b>Powiat szydłowiecki .....</b>	<b>31</b>	<b>5</b>	<b>331</b>	<b>936</b>	<b>315</b>
Gmina miejsko-wiejska:					
Urban-rural gmina:					
Szydłowiec .....	10	3	230	521	229
w tym miasto of which city .....	6	3	230	436	229
Gminy wiejskie: Rural gminas:					
Chlewiska .....	5	1	75	110	61
Jastrząb .....	5	—	—	76	—
Mirów .....	5	—	—	92	—
Orońsko .....	6	1	26	137	25
<b>Powiat zwoleński .....</b>	<b>23</b>	<b>5</b>	<b>275</b>	<b>874</b>	<b>261</b>
Gmina miejsko-wiejska:					
Urban-rural gmina:					
Zwoleń .....	6	2	150	395	150
w tym miasto of which city .....	3	2	150	322	150
Gminy wiejskie: Rural gminas:					
Kazanów .....	5	1	50	126	38
Policzna .....	4	2	75	141	73
Przyłęk .....	4	—	—	98	—
Tczów .....	4	—	—	114	—
<b>Miasto na prawach powiatu</b> <i>(City with powiat status)</i>					
<b>Radom .....</b>	<b>66</b>	<b>31</b>	<b>4260</b>	<b>7132</b>	<b>4060</b>
<b>PODREGION (SUBREGION)</b>					
<b>M.ST. WARSZAWA .....</b>	<b>844</b>	<b>587</b>	<b>55597</b>	<b>62085</b>	<b>53059</b>
<b>Miasto na prawach powiatu</b> <i>(City with powiat status)</i>					
<b>m.st. Warszawa .....</b>	<b>844</b>	<b>587</b>	<b>55597</b>	<b>62085</b>	<b>53059</b>

TABL. 8 (57). WYCHOWANIE PRZEDSZKOLNE W ROKU SZKOLNYM 2011/12 (cd.)  
 PRE-PRIMARY EDUCATION IN 2011/12 SCHOOL YEAR (cont.)

WYSZCZEGÓLNIENIE SPECIFICATION	Placówki <i>Establishments</i>		Miejsca w przedszkolach <i>Places in nursery schools</i>	Dzieci <i>Children</i>	
	ogółem <i>total</i>	w tym przedszkola <i>of which nursery schools</i>		ogółem <i>total</i>	w tym w przedszkolach <i>of which in nursery schools</i>
<b>PODREGION (SUBREGION)</b>					
<b>WARSZAWSKI WSCHODNI .....</b>	<b>508</b>	<b>236</b>	<b>21278</b>	<b>29132</b>	<b>20036</b>
<b>Powiat garwoliński .....</b>	<b>82</b>	<b>20</b>	<b>1922</b>	<b>3493</b>	<b>2018</b>
Gminy miejskie: <i>Urban gminas:</i>					
Garwolin .....	7	4	676	757	677
Łaskarzew .....	2	1	120	167	150
Gminy miejsko-wiejskie: <i>Urban-rural gminas:</i>					
Pilawa .....	6	2	165	404	167
w tym miasto <i>of which city</i> .....	2	1	125	206	143
Żelechów .....	6	1	150	261	143
w tym miasto <i>of which city</i> .....	2	1	150	189	143
Gminy wiejskie: <i>Rural gminas:</i>					
Borowie .....	6	2	100	173	85
Garwolin .....	9	2	275	418	266
Górzno .....	6	—	—	175	—
Łaskarzew .....	4	2	95	140	92
Maciejowice .....	5	1	73	173	85
Miastków Kościelny .....	6	1	60	147	63
Parysów .....	2	1	60	133	115
Sobolew .....	9	2	87	255	114
Trojanów .....	9	—	—	152	—
Wilga .....	5	1	61	138	61
<b>Powiat legionowski .....</b>	<b>61</b>	<b>40</b>	<b>3992</b>	<b>4602</b>	<b>3701</b>
Gmina miejska: <i>Urban gmina:</i>					
Legionowo .....	25	17	2009	2440	2007
Gmina miejsko-wiejska: <i>Urban-rural gmina:</i>					
Serock .....	6	4	414	434	381
w tym miasto <i>of which city</i> .....	2	1	185	209	183
Gminy wiejskie: <i>Rural gminas:</i>					
Jabłonna .....	10	8	850	771	671
Nieporęt .....	11	7	493	569	420
Wieliszew .....	9	4	226	388	222
<b>Powiat miński .....</b>	<b>115</b>	<b>49</b>	<b>3339</b>	<b>5169</b>	<b>3200</b>
Gminy miejskie: <i>Urban gminas:</i>					
Mińsk Mazowiecki .....	26	20	1650	1815	1570
Sulejówek .....	13	3	395	683	389
Gminy miejsko-wiejskie: <i>Urban-rural gminas:</i>					
Halinów .....	11	5	271	513	250
w tym miasto <i>of which city</i> .....	2	1	75	201	75
Kaluszyn .....	3	1	141	152	141
w tym miasto <i>of which city</i> .....	1	1	141	141	141

TABL. 8 (57). WYCHOWANIE PRZEDSZKOLNE W ROKU SZKOLNYM 2011/12 (cd.)  
PRE-PRIMARY EDUCATION IN 2011/12 SCHOOL YEAR (cont.)

WYSZCZEGÓLNIENIE SPECIFICATION	Placówki <i>Establishments</i>		Miejsca w przedszkolach <i>Places in nursery schools</i>	Dzieci <i>Children</i>	
	ogółem <i>total</i>	w tym przedszkola <i>of which nursery schools</i>		ogółem <i>total</i>	w tym w przedszkolach <i>of which in nursery schools</i>
<b>PODREGION (SUBREGION)</b>					
<b>WARSZAWSKI WSCHODNI (cd.) (cont.)</b>					
<b>Powiat miński (dok.) (cont.)</b>					
Gminy wiejskie: <i>Rural gminas:</i>					
Ceglów.....	6	2	84	184	129
Dębe Wielkie.....	9	3	122	253	104
Dobre.....	7	2	75	180	67
Jakubów.....	7	1	18	148	16
Łatowicz.....	3	1	100	142	82
Mińsk Mazowiecki.....	9	2	118	331	76
Mrozy.....	9	5	187	305	186
Siennica.....	7	1	68	219	68
Stanisławów.....	5	3	110	244	122
<b>Powiat nowodworski.....</b>	<b>41</b>	<b>16</b>	<b>1461</b>	<b>2270</b>	<b>1378</b>
Gmina miejska: <i>Urban gmina:</i>					
Nowy Dwór Mazowiecki.....	11	7	801	998	782
Gminy miejsko-wiejskie: <i>Urban-rural gminas:</i>					
Nasielsk.....	10	4	353	608	298
w tym miasto <i>of which city.....</i>	3	2	173	312	164
Zakroczym.....	4	1	33	113	31
w tym miasto <i>of which city.....</i>	2	1	33	85	31
Gminy wiejskie: <i>Rural gminas:</i>					
Czosnów.....	10	3	149	295	146
Leoncin.....	4	—	—	112	—
Pomieczówek.....	2	1	125	144	121
<b>Powiat otwocki.....</b>	<b>71</b>	<b>40</b>	<b>3745</b>	<b>4627</b>	<b>3559</b>
Gminy miejskie: <i>Urban gminas:</i>					
Józefów.....	12	9	1203	1267	1111
Otwock.....	25	18	1361	1569	1301
Gmina miejsko-wiejska: <i>Urban-rural gmina:</i>					
Karczew.....	8	5	475	557	476
w tym miasto <i>of which city.....</i>	3	3	375	378	378
Gminy wiejskie: <i>Rural gminas:</i>					
Celestynów.....	8	2	193	393	193
Kolbiel.....	5	1	125	219	125
Osieck.....	3	1	48	79	19
Sobienie-Jeziory.....	4	1	50	147	56
Wiązowna.....	6	3	290	396	278

TABL. 8 (57). WYCHOWANIE PRZEDSZKOLNE W ROKU SZKOLNYM 2011/12 (cd.)  
 PRE-PRIMARY EDUCATION IN 2011/12 SCHOOL YEAR (cont.)

WYSZCZEGÓLNIENIE SPECIFICATION	Placówki <i>Establishments</i>		Miejsca w przedszkolach <i>Places in nursery schools</i>	Dzieci <i>Children</i>	
	ogółem <i>total</i>	w tym przedszkola <i>of which nursery schools</i>		ogółem <i>total</i>	w tym w przedszkolach <i>of which in nursery schools</i>
<b>PODREGION (SUBREGION)</b>					
<b>WARSZAWSKI WSCHODNI (dok.) (cont.)</b>					
<b>Powiat wołomiński .....</b>	<b>138</b>	<b>71</b>	<b>6819</b>	<b>8971</b>	<b>6180</b>
Gminy miejskie: <i>Urban gminas:</i>					
Kobyłka .....	6	4	599	702	589
Marki .....	20	13	987	1254	826
Ząbki .....	20	14	1508	1694	1261
Zielonka .....	13	7	630	753	543
Gminy miejsko-wiejskie: <i>Urban-rural gminas:</i>					
Radzymin .....	14	8	826	964	762
w tym miasto <i>of which city</i> .....	8	6	681	695	638
Tłuszcz .....	13	6	458	728	413
w tym miasto <i>of which city</i> .....	5	4	350	382	305
Wołomin .....	23	13	1380	1910	1371
w tym miasto <i>of which city</i> .....	16	12	1280	1523	1229
Gminy wiejskie: <i>Rural gminas:</i>					
Dąbrówka .....	5	2	209	258	154
Jadów .....	5	2	150	191	135
Klembów .....	8	1	52	295	106
Poświętne .....	9	1	20	157	20
Strachówka .....	2	—	—	65	—
<b>PODREGION (SUBREGION)</b>					
<b>WARSZAWSKI ZACHODNI .....</b>	<b>516</b>	<b>266</b>	<b>22313</b>	<b>29441</b>	<b>20813</b>
<b>Powiat grodziski .....</b>	<b>56</b>	<b>29</b>	<b>2685</b>	<b>3361</b>	<b>2523</b>
Gminy miejskie: <i>Urban gminas:</i>					
Milanówek .....	10	8	739	671	649
Podkowa Leśna .....	3	1	125	146	119
Gmina miejsko-wiejska: <i>Urban-rural gmina:</i>					
Grodzisk Mazowiecki .....	28	15	1409	1815	1386
w tym miasto <i>of which city</i> .....	18	12	1165	1425	1170
Gminy wiejskie: <i>Rural gminas:</i>					
Baranów .....	5	1	65	137	64
Jaktorów .....	5	2	148	329	148
Żabia Wola .....	5	2	199	263	157

TABL. 8 (57). WYCHOWANIE PRZEDSZKOLNE W ROKU SZKOLNYM 2011/12 (cd.)  
 PRE-PRIMARY EDUCATION IN 2011/12 SCHOOL YEAR (cont.)

WYSZCZEGÓLNIENIE SPECIFICATION	Placówki <i>Establishments</i>		Miejsca w przedszkolach <i>Places in nursery schools</i>	Dzieci <i>Children</i>	
	ogółem <i>total</i>	w tym przedszkola <i>of which nursery schools</i>		ogółem <i>total</i>	w tym w przedszkolach <i>of which in nursery schools</i>
<b>PODREGION (SUBREGION)</b>					
<b>WARSZAWSKI ZACHODNI (cd.) (cont.)</b>					
<b>Powiat grójcecki .....</b>	<b>67</b>	<b>20</b>	<b>1507</b>	<b>3241</b>	<b>1424</b>
Gminy miejsko-wiejskie: <i>Urban-rural gminas:</i>					
Grójec .....	12	5	659	1003	645
w tym miasto <i>of which city</i> .....	8	4	614	837	600
Mogielnica .....	7	4	97	258	92
w tym miasto <i>of which city</i> .....	2	1	41	183	41
Nowe Miasto nad Pilicą .....	4	2	79	170	75
w tym miasto <i>of which city</i> .....	3	2	79	148	75
Warka .....	9	3	262	628	258
w tym miasto <i>of which city</i> .....	4	2	214	455	213
Gminy wiejskie: <i>Rural gminas:</i>					
Belsk Duży .....	6	2	85	251	58
Błędów .....	5	1	100	180	100
Chynów .....	9	1	75	275	63
Goszczyn .....	4	1	25	108	25
Jasieniec .....	3	1	125	198	108
Pniewy .....	8	—	—	170	—
<b>Powiat piaseczyński .....</b>	<b>143</b>	<b>90</b>	<b>6897</b>	<b>7842</b>	<b>6050</b>
Gminy miejsko-wiejskie: <i>Urban-rural gminas:</i>					
Góra Kalwaria .....	17	8	638	912	621
w tym miasto <i>of which city</i> .....	7	5	495	571	481
Konstancin-Jeziorna .....	18	9	523	771	477
w tym miasto <i>of which city</i> .....	14	7	449	664	414
Piaseczno .....	64	49	3827	3900	3332
w tym miasto <i>of which city</i> .....	42	34	2716	2649	2386
Tarczyn .....	5	1	242	370	244
w tym miasto <i>of which city</i> .....	2	1	242	300	244
Gminy wiejskie: <i>Rural gminas:</i>					
Lesznowola .....	27	19	1487	1548	1250
Prażmów .....	12	4	180	341	126
<b>Powiat pruszkowski .....</b>	<b>105</b>	<b>58</b>	<b>5042</b>	<b>6065</b>	<b>4652</b>
Gminy miejskie: <i>Urban gminas:</i>					
Piastów .....	11	5	559	828	600
Pruszków .....	31	18	1841	2385	1937
Gmina miejsko-wiejska: <i>Urban-rural gmina:</i>					
Brwinów .....	18	8	486	690	400
w tym miasto <i>of which city</i> .....	10	6	414	519	330



TABL. 8 (57). WYCHOWANIE PRZEDSZKOLNE W ROKU SZKOLNYM 2011/12 (dok.)  
 PRE-PRIMARY EDUCATION IN 2011/12 SCHOOL YEAR (cont.)

WYSZCZEGÓLNIENIE SPECIFICATION	Placówki <i>Establishments</i>		Miejsca w przedszkolach <i>Places in nursery schools</i>	Dzieci <i>Children</i>	
	ogółem <i>total</i>	w tym przedszkola <i>of which nursery schools</i>		ogółem <i>total</i>	w tym w przedszkolach <i>of which in nursery schools</i>
<b>PODREGION (Subregion)</b>					
<b>WARSZAWSKI ZACHODNI (dok.) (cont.)</b>					
<b>Powiat pruszkowski (dok.) (cont.)</b>					
Gminy wiejskie: <i>Rural gminas:</i>					
Michałowice .....	18	10	677	763	557
Nadarzyn .....	13	8	781	605	527
Raszyn .....	14	9	698	794	631
<b>Powiat sochaczewski .....</b>	<b>44</b>	<b>11</b>	<b>1154</b>	<b>2407</b>	<b>1113</b>
Gmina miejska: <i>Urban gmina:</i>					
Sochaczew .....	14	9	1029	1333	982
Gminy wiejskie: <i>Rural gminas:</i>					
Brochów .....	2	—	—	67	—
Ilów .....	5	1	25	145	25
Młodzieszyn .....	3	—	—	100	—
Nowa Sucha .....	5	—	—	152	—
Rybno .....	3	—	—	109	—
Sochaczew .....	6	—	—	167	—
Teresin .....	6	1	100	334	106
<b>Powiat warszawski zachodni .....</b>	<b>61</b>	<b>45</b>	<b>3619</b>	<b>4061</b>	<b>3493</b>
Gminy miejsko-wiejskie: <i>Urban-rural gminas:</i>					
Blonie .....	8	8	641	694	694
w tym miasto <i>of which city</i> .....	6	6	543	574	574
Łomianki .....	20	12	757	936	674
w tym miasto <i>of which city</i> .....	13	8	518	627	448
Ożarów Mazowiecki .....	13	7	574	792	567
w tym miasto <i>of which city</i> .....	7	4	375	517	373
Gminy wiejskie: <i>Rural gminas:</i>					
Izabelin .....	5	5	383	443	443
Kampinos .....	1	1	126	126	126
Leszno .....	3	2	313	340	315
Stare Babice .....	11	10	825	730	674
<b>Powiat żyrardowski .....</b>	<b>40</b>	<b>13</b>	<b>1409</b>	<b>2464</b>	<b>1558</b>
Gmina miejska: <i>Urban gmina:</i>					
Żyrardów .....	13	6	825	1287	889
Gmina miejsko-wiejska: <i>Urban-rural gmina:</i>					
Mszczonów .....	12	2	225	454	224
w tym miasto <i>of which city</i> .....	3	2	225	312	224
Gminy wiejskie: <i>Rural gminas:</i>					
Puszcza Mariańska .....	7	3	208	254	201
Radziejowice .....	4	1	75	187	83
Wiskitki .....	4	1	76	282	161

U w a g a. Bez wychowania przedszkolnego w zakładach opieki zdrowotnej.  
*N o t e. Excluding pre-primary education in health care institutions.*

**Uwagi ogólne**

1. Dane prezentowane w dziale obejmują informacje z obszaru ochrony zdrowia w publicznych i niepublicznych jednostkach opieki zdrowotnej, z wyłączeniem jednostek resortu obrony narodowej, resortu spraw wewnętrznych i administracji, Agencji Bezpieczeństwa Wewnętrznego, a także ochrony zdrowia w zakładach karnych.

2. Informacje o **łóżkach w szpitalach ogólnych** nie obejmują miejsc (łóżek i inkubatorów) dla noworodków do 2007 r. oraz miejsc dziennych na oddziałach szpitalnych; do 2002 r. obejmowały łóżka na oddziałach szpitalnych przy stacjach pogotowia ratunkowego.

3. Podstawę prezentowanych w dziale danych stanowi ustawa z dnia 30 VIII 1991 r. o zakładach opieki zdrowotnej (tekst jednolity: Dz.U. z 2007 r. Nr 14, poz. 89 z późn. zm.), na mocy której mogą być tworzone publiczne i niepubliczne zakłady opieki zdrowotnej.

**Publicznym zakładem opieki zdrowotnej** jest zakład utworzony przez: ministra lub centralny organ administracji rządowej, wojewodę lub jednostkę samorządu terytorialnego, publiczną uczelnię medyczną, publiczną uczelnię prowadzącą działalność dydaktyczną i badawczą w dziedzinie nauk medycznych i od 2006 r. — Centrum Medyczne Kształcenia Podyplomowego oraz do 2002 r. — Polskie Koleje Państwowe (PKP).

**Niepublicznym zakładem opieki zdrowotnej** jest zakład utworzony przez: Kościół lub związek wyznaniowy, pracodawcę, fundację, związek zawodowy, samorząd zawodowy, stowarzyszenie, inną krajową lub zagraniczną osobę prawną lub osobę fizyczną, a także spółkę niemającą osobowości prawnej.

4. Dane o **zakładach ambulatoryjnej opieki zdrowotnej** obejmują przychodnie, ośrodki zdrowia, poradnie (samodzielne). Porad z zakresu ambulatoryjnej opieki zdrowotnej udzielają również praktyki lekarzy i lekarzy dentyistów, realizujące świadczenia zdrowotne finansowane ze środków publicznych (umowy z NFZ). Od 2009 r. porady ambulatoryjne nie uwzględniają działalności orzeczniczej lekarzy medycyny pracy.

5. **Praktyki lekarskie:** indywidualne, indywidualne specjalistyczne i grupowe to forma organizacyjna działalności m.in. ambulatoryjnej opieki zdrowotnej. Istotą tej formy jest realizowanie przez prywatne podmioty świadczeń zdrowotnych dla ludności, także w ramach środków publicznych. Dane o praktykach lekarskich obejmują wyłącznie te podmioty, które świadczą usługi zdrowotne **w ramach środków publicznych**.

6. Działalność **aptek ogólnodostępnych i punktów aptecznych** unormowana jest ustawą z dnia 6 IX 2001 r. Prawo farmaceutyczne (tekst jednolity: Dz.U. z 2008 r. Nr 45, poz. 271 z późn. zm.).

**General notes**

1. The data presented in this chapter within the scope of health care include information concerning public and non-public activities of the health care services excluding health care services of the Ministry of National Defence, the Ministry of the Interior and Administration, the Internal Security Agency as well as health service in prisons.

2. Information regarding **beds in general hospitals** do not include places (beds and incubators) for newborns until 2007 as well as day places in hospital wards; until 2002 included beds in hospital wards located near emergency stations.

3. The base of data presented in this chapter is the Law on Health Care Facilities, dated 30 VIII 1991 (unified text: Journal of Laws 2007 No. 14, item 89 with later amendments), on the basis of which public and non-public health care facilities can be established.

A **public health care facility** is a facility established by: a minister or a central body of the government administration, a voivod or local self-government entity, public institution of higher medical education, a public higher education institution, which conducts didactic and research activity in the field of medical sciences and since 2006 — the Medical Centre for Postgraduate Education as well as until 2002 — Polskie Koleje Państwowe (PKP).

A **non-public health care facility** is a facility established by a church or religious association, employer, foundation, trade union, professional self-government, association or other domestic or foreign legal or natural person or by company without legal personality.

4. Data concerning **facilities of the out-patient health care** include out-patient departments, health centres and out-patient clinics (independent). Consultations within the range of facilities of the out-patient health care are also provided by doctor and dentist practices which are realizing medical services financed from public funds (contracts with National Health Fund). Since 2009 out-patient consultations do not include adjudication activities of doctors of the occupational health care.

5. **Medical practices:** individual, specialized and group private practices are an organizational form of activity among others ambulatory health care service. The basis of this form of activity is the realization of health care services for the general population by private entities, as well as within the framework of public funds. Data concerning medical practices include exclusively those entities that render health care services **within the framework of public funds**.

6. The activity of **generally available pharmacies and pharmaceutical outlets** is normalized by Pharmaceutical Law, dated 6 IX 2001 (unified text: Journal of Laws 2008 No. 45, item 271 with later amendments).

**Apteki ogólnodostępne** nie obejmują aptek szpitalnych w stacjonarnych zakładach opieki zdrowotnej (np. w szpitalach, w sanatoriach), które działają na potrzeby tych zakładów.

**Punkty apteczne** są to ogólnodostępne punkty sprzedaży leków gotowych, których asortyment jest ściśle określony. Punkt apteczny może być prowadzony przez farmaceutę z rocznym stażem lub technika farmaceutycznego z trzyletnim stażem pracy w aptekach ogólnodostępnych.

7. Zgodnie z ustawą z dnia 4 II 2011 r. o opiece nad dziećmi do lat 3 (Dz.U. z 2011 r. Nr 45, poz. 235) opieka może być organizowana w formie **żłobka, klubu dziecięcego**, sprawowana przez dziennego opiekuna oraz nianię. Przed wejściem w życie ww. ustawy żłobki działały na podstawie ustawy z dnia 30 VIII 1991 r. o zakładach opieki zdrowotnej.

8. Dane o **domach i zakładach pomocy społecznej** dotyczą placówek, dla których organami prowadzącymi są: jednostki samorządu terytorialnego, stowarzyszenia, organizacje społeczne, kościoły i związki wyznaniowe, fundacje, osoby fizyczne i prawne.

9. **Placówki opiekuńczo-wychowawcze dla dzieci i młodzieży** prezentuje się zgodnie z ustawą o pomocy społecznej z dnia 12 III 2004 r. (tekst jednolity: Dz.U. z 2009 r. Nr 175, poz. 1362 z późn. zm.).

Placówka zapewnia dziecku całodobową ciągłą lub okresową opiekę i wychowanie oraz zaspokaja jego niezbędne potrzeby bytowe, rozwojowe, w tym emocjonalne, społeczne, religijne, a także zapewnia korzystanie z przysługujących na podstawie odrębnych przepisów świadczeń zdrowotnych i kształcenia.

Wyróżnia się m.in. placówki:

- **interwencyjne** — zapewniające na czas trwania sytuacji kryzysowej doraźną opiekę i wychowanie, kształcenie dostosowane do wieku i możliwości rozwojowych, przygotowujące diagnozę dziecka i jego sytuacji rodzinnej oraz ustalające wskazania do dalszej pracy z dzieckiem,
- **rodzinne** — tworzące wielodzietną rodzinę, umożliwiające całodobową opiekę i wychowanie (np. licznemu rodzeństwu) zapewniające kształcenie, wyrównywanie opóźnień rozwojowych i szkolnych,
- **socjalizacyjne** — zapewniające całodobową opiekę, wychowanie i kształcenie oraz zaspokojenie niezbędnych potrzeb dziecka, zapewniające zajęcia korekcyjne, kompensacyjne, logopedyczne, terapeutyczne, rekompensujące brak wychowania w rodzinie i przygotowujące do życia społecznego, a dzieciom niepełnosprawnym — odpowiednią rehabilitację i zajęcia specjalistyczne,
- **wielofunkcyjne** — zapewniające dzienną i całodobową opiekę oraz wychowanie poprzez realizację zadań przewidzianych dla placówki: wsparcia dziennego, interwencyjnej i socjalizacyjnej, a także łącząceienne i całodobowe działania terapeutyczne, interwencyjne i socjalizacyjne skierowane na dziecko i rodzinę dziecka.

*Generally available pharmacies do not include hospital's pharmacies in in-patient health care facilities (e.g., in hospitals and sanatoria) which operate for the needs of these.*

*Pharmaceutical outlets are sales outlets for selling prepared medicines, the range of which is precisely defined. Pharmaceutical outlet can be managed by pharmacists with one year service or pharmaceutical technician with three years service in public pharmacies.*

7. According to the Law on Childcare for children younger than 3 years, dated 4 II 2011 (Journal of Laws 2011 No. 45, item 235) care can be organized in *nurseries, kids clubs*, provided by day carer and nanny. Before the entry into force of this law nurseries were functioning based on the Law on Health Care Facilities, dated 30 VIII 1991.

8. Data concerning *social welfare homes and facilities* are related to the institutions for which the founding bodies are: local self-government entities, associations, social organizations, churches and religious associations, foundations, natural and legal persons.

9. *Care and education centres for children and youth* are presented in accordance with the Law on Social Assistance, dated 12 III 2004 (unified text: Journal of Laws 2009 No. 175, item 1362 with later amendments).

The centre provides the child with round-the-clock permanent or temporary care and also secures the necessary livelihood, developmental — including emotional, social and religious — needs of the child, and secures the child's benefiting from services to which he/she is entitled on the basis of separate regulations on health care services and education.

There are following types of such centres, i.a.:

- *intervention centres* — providing short-term care during a crisis situation, education adapted to the age and developmental capabilities, preparing diagnosis of a child and the child's family condition and establishing recommendations for the further course of working with the child,
- *family centres* — creating family with many children, allowing for 24-hour care for e.g. numerous siblings, providing education, compensating for worse development and performance at school,
- *socialization centres* — providing 24-hour care and education as well as fulfilling the necessary needs of the child, providing corrective activities, compensatory classes, speech therapy classes, therapeutic classes compensating lack of family care and preparing for life in society, and providing appropriate rehabilitation and specialized activities for children with disabilities,
- *multi-functional centres* — providing daytime and 24-hour care by performing tasks of: daytime assistance centre, intervention and socialization centre, as well as by combining daytime and 24-hour therapeutic, intervention and socialization activity, directed to the child and child's family.

TABL. 1 (58). SZPITALA OGÓLNE<sup>a</sup>, APTEKI OGÓLNODOSTĘPNE I PUNKTY APTECZNE W 2011 R.

Stan w dniu 31 XII

GENERAL HOSPITALS<sup>a</sup>, GENERALLY AVAILABLE PHARMACIES AND PHARMACEUTICAL OUTLETS IN 2011

As of 31 XII

WYSZCZEGÓLNIENIE SPECIFICATION	Szpitala ogólne — łóżka na 10 tys. ludności General hospitals — beds per 10 thous. population	Apteki <sup>b</sup> Pharmacies <sup>b</sup>	Punkty apteczne <sup>b</sup> Pharmaceuti- cal outlets <sup>b</sup>	WYSZCZEGÓLNIENIE SPECIFICATION	Szpitala ogólne — łóżka na 10 tys. ludności General hospitals — beds per 10 thous. population	Apteki <sup>b</sup> Pharmacies <sup>b</sup>	Punkty apteczne <sup>b</sup> Pharmaceuti- cal outlets <sup>b</sup>
<b>WOJEWÓDZTWO</b> ..... <i>VOIVODSHIP</i>	<b>46,1</b>	<b>1495</b>	<b>144</b>	<b>Podregion (Subregion)</b> <b>radomski</b> .....	<b>37,9</b>	<b>155</b>	<b>23</b>
<b>Podregion (Subregion)</b> <b>ciechanowско-plocki</b> .....	<b>47,3</b>	<b>154</b>	<b>41</b>	Powiaty: <i>Powiats:</i>			
Powiaty: <i>Powiats:</i>				białobrzeski.....	—	6	4
ciechanowski.....	71,0	27	3	kozienski.....	58,4	15	5
gostyniński.....	76,2	11	3	lipski.....	64,6	9	3
mławski.....	25,4	14	8	przysuski.....	13,1	9	4
plocki.....	—	19	11	radomski.....	15,7	25	3
pioński.....	28,7	22	5	szydlowiecki.....	—	8	4
sierpecki.....	35,7	11	5	zwoleniński.....	12,1	10	—
żuromiński.....	39,6	7	6	Miasto na prawach powiatu: <i>City with powiat status:</i>			
Miasto na prawach powiatu: <i>City with powiat status:</i>				Radom.....	65,0	73	—
Plock.....	95,1	43	—	<b>Podregion (Subregion)</b> <b>m.st. Warszawa</b> .....	<b>60,9</b>	<b>576</b>	<b>—</b>
<b>Podregion (Subregion)</b> <b>ostrołęcko-siedlecki</b> .....	<b>39,3</b>	<b>185</b>	<b>49</b>	Miasto na prawach powiatu: <i>City with powiat status:</i>			
Powiaty: <i>Powiats:</i>				m.st. Warszawa.....	60,9	576	—
łosicki.....	37,8	11	3	<b>Podregion (Subregion)</b> <b>warszawski wschodni</b> .....	<b>32,8</b>	<b>208</b>	<b>16</b>
makowski.....	43,8	10	6	Powiaty: <i>Powiats:</i>			
ostrołęcki.....	—	14	2	garwoliński.....	26,6	32	2
ostrowski.....	30,1	17	8	legionowski.....	10,4	31	1
przasnyski.....	55,9	12	2	miński.....	27,7	40	5
pultuski.....	29,8	13	4	nowodworski.....	20,4	22	2
siedlecki.....	—	8	10	otwocki.....	98,2	35	1
sokolowski.....	57,4	11	4	wolomiński.....	18,9	48	5
węgrowski.....	25,1	15	6	<b>Podregion (Subregion)</b> <b>warszawski zachodni</b> .....	<b>38,9</b>	<b>217</b>	<b>15</b>
wyszkowski.....	31,5	18	4	Powiaty: <i>Powiats:</i>			
Miasta na prawach powiatu: <i>Cities with powiat status:</i>				grodziski.....	36,7	24	2
Ostrołęka.....	87,9	23	—	grójcecki.....	41,2	30	1
Siedlce.....	100,7	33	—	piaseczyński.....	60,0	52	2
				pruszkowski.....	26,5	37	1
				sochaczewski.....	49,2	22	5
				warszawski zachodni.....	14,5	27	1
				żyrardowski.....	41,4	25	3

a Łącznie z filiami szpitali. b Patrz uwagi ogólne, ust. 6 na str. 288.

Ź r ó d ł o: w zakresie szpitali ogólnych — dane Ministerstwa Zdrowia.

a Including hospital branches. b See general notes, item 6 on page 288.

S o u r c e: in regard to general hospitals — data of the Ministry of Health.

TABL. 2 (59). **AMBULATORYJNA OPIEKA ZDROWOTNA W 2011 R.**

Stan w dniu 31 XII  
 OUT-PATIENT HEALTH CARE IN 2011  
 As of 31 XII

WYSZCZEGÓLNIENIE SPECIFICATION	Zakłady opieki zdrowotnej Health care institutions		Praktyki lekarskie <sup>a</sup> Medical practices <sup>a</sup>	Porady udzielone <sup>b</sup> Consultations provided <sup>b</sup>		
	ogółem total	w tym publiczne of which public		ogółem total	lekarskie medical	stomatologiczne dental
<b>WOJEWÓDZTWO</b> ..... <i>VOIVODSHIP</i>	<b>2456</b>	<b>454</b>	<b>397</b>	<b>40533576</b>	<b>35783099</b>	<b>4750477</b>
<b>Podregion (Subregion)</b> <b>ciechanowsko-plocki</b> .....	<b>261</b>	<b>40</b>	<b>83</b>	<b>4150540</b>	<b>3610495</b>	<b>540045</b>
Powiaty: <i>Powiats:</i>						
ciechanowski .....	34	4	15	575133	508228	66905
gostyniński .....	16	3	8	308570	280294	28276
mławski .....	37	3	3	588666	377612	211054
plocki .....	34	5	20	480585	437782	42803
płoński .....	39	5	13	501688	456077	45611
sierpecki .....	24	6	6	326072	301518	24554
żuromiński .....	19	8	4	220052	195794	24258
Miasto na prawach powiatu: <i>City with powiat status:</i>						
Plock .....	58	6	14	1149774	1053190	96584
<b>Podregion (Subregion)</b> <b>ostrolęcko-siedlecki</b> .....	<b>366</b>	<b>45</b>	<b>109</b>	<b>5099385</b>	<b>4634882</b>	<b>464503</b>
Powiaty: <i>Powiats:</i>						
łosicki .....	19	1	4	274599	251061	23538
makowski .....	24	1	8	270951	251781	19170
ostrolęcki .....	26	—	10	341548	304987	36561
ostrowski .....	28	5	8	426043	392377	33666
przasnyski .....	18	1	12	330958	308994	21964
pultuski .....	26	1	10	318435	286440	31995
siedlecki .....	34	8	5	287628	257355	30273
sokolowski .....	22	11	10	372999	346655	26344
węgrowski .....	27	7	8	384141	355137	29004
wyszkowski .....	34	2	18	463939	434144	29795
Miasta na prawach powiatu: <i>Cities with powiat status:</i>						
Ostrolęka .....	53	1	14	561225	513383	47842
Siedlce .....	55	7	2	1066919	932568	134351

<sup>a</sup> Dane obejmują podmioty, które podpisały kontrakty z Narodowym Funduszem Zdrowia lub z zakładami opieki zdrowotnej. <sup>b</sup> W ciągu roku; łącznie z poradami opłacanymi przez pacjentów (środki niepubliczne); bez 832206 porad udzielonych w izbach przyjęć szpitali ogólnych.

<sup>a</sup> Data concern entities that have signed contract with National Health Fund or health care facilities. <sup>b</sup> During the year; including consultations paid by patients (non-public funds); excluding 832206 consultations provided by doctors in admission rooms in general hospitals.

TABL. 2 (59). AMBULATORYJNA OPIEKA ZDROWOTNA W 2011 R. (dok.)

Stan w dniu 31 XII

OUT-PATIENT HEALTH CARE IN 2011 (cont.)

As of 31 XII

WYSZCZEGÓLNIENIE SPECIFICATION	Zakłady opieki zdrowotnej Health care institutions		Praktyki lekarskie <sup>a</sup> Medical practices <sup>a</sup>	Porady udzielone <sup>b</sup> Consultations provided <sup>b</sup>		
	ogółem total	w tym publiczne of which public		ogółem total	lekarskie medical	stomatologiczne dental
<b>Podregion (Subregion)</b> <b>radomski</b> .....	<b>258</b>	<b>83</b>	<b>84</b>	<b>4082706</b>	<b>3535279</b>	<b>547427</b>
Powiaty: Powiats:						
białobrzegi .....	13	9	2	190397	173118	17279
kozienicki .....	28	6	13	399658	353722	45936
lipski .....	17	9	7	219584	202934	16650
przysuski .....	16	10	8	216078	200353	15725
radomski .....	36	24	15	620393	550093	70300
szydlowiecki .....	12	10	10	241734	224323	17411
zwoleński .....	9	6	7	191143	173213	17930
Miasto na prawach powiatu: City with powiat status:						
Radom .....	127	9	22	2003719	1657523	346196
<b>Podregion (Subregion)</b> <b>m.st. Warszawa</b> .....	<b>1030</b>	<b>166</b>	<b>28</b>	<b>17888896</b>	<b>15639410</b>	<b>2249486</b>
Miasto na prawach powiatu: City with powiat status:						
m.st. Warszawa .....	1030	166	28	17888896	15639410	2249486
<b>Podregion (Subregion)</b> <b>warszawski wschodni</b> .....	<b>248</b>	<b>68</b>	<b>46</b>	<b>4687970</b>	<b>4242799</b>	<b>445171</b>
Powiaty: Powiats:						
garwoliński .....	46	13	17	635378	580498	54880
legionowski .....	38	9	9	769434	679294	90140
miński .....	35	11	8	838686	757422	81264
nowodworski .....	25	10	4	434631	413273	21358
otwocki .....	39	13	2	780946	682956	97990
wołomiński .....	65	12	6	1228895	1129356	99539
<b>Podregion (Subregion)</b> <b>warszawski zachodni</b> .....	<b>293</b>	<b>52</b>	<b>47</b>	<b>4624079</b>	<b>4120234</b>	<b>503845</b>
Powiaty: Powiats:						
grodziski .....	35	2	4	575579	527372	48207
grójecki .....	31	14	13	470279	429587	40692
piaseczyński .....	71	15	—	1068951	930997	137954
pruskowski .....	61	10	8	953017	858851	94166
sochaczewski .....	33	4	6	589726	528527	61199
warszawski zachodni .....	31	7	8	557556	499575	57981
żyrardowski .....	31	—	8	408971	345325	63646

<sup>a</sup> Dane obejmują podmioty, które podpisały kontrakty z Narodowym Funduszem Zdrowia lub z zakładami opieki zdrowotnej. <sup>b</sup> W ciągu roku; łącznie z poradami opłacanymi przez pacjentów (środki niepubliczne); bez 832206 porad udzielonych w izbach przyjęć szpitali ogólnych.

<sup>a</sup> Data concern entities that have signed contract with National Health Fund or health care facilities. <sup>b</sup> During the year; including consultations paid by patients (non-public funds); excluding 832206 consultations provided by doctors in admission rooms in general hospitals.

TABL. 3 (60). **ŻŁOBKI ORAZ POMOC SPOŁECZNA STACJONARNA W 2011 R.**

Stan w dniu 31 XII

NURSERIES AND STATIONARY SOCIAL WELFARE IN 2011

As of 31 XII

WYSZCZEGÓLNIENIE SPECIFICATION	Żłobki i oddziały żłobkowe przy przedszkolach Nurseries and nursery wards of nursery schools				Pomoc społeczna stacjonarna (łącznie z filiami) Stationary social welfare (including branches)		
	żłobki nurseries	oddziały żłobkowe przy przedszkolach nursery wards of nursery schools	miejsca places	dzieci przebywa- jące (w ciągu roku) children staying (during the year)	domy i zakłady (bez filii) homes and facilities (excluding branches)	miejsca places	mieszkańcy residents
<b>WOJEWÓDZTWO</b> ..... <i>VOIVODSHIP</i>	<b>76</b>	<b>6</b>	<b>6036</b>	<b>9909</b>	<b>220</b>	<b>14506</b>	<b>13852</b>
<b>Podregion (Subregion)</b> <b>ciechanowsko-płocki</b> .....	<b>4</b>	—	<b>212</b>	<b>355</b>	<b>23</b>	<b>1936</b>	<b>1902</b>
Powiaty: <i>Powiats:</i>							
ciechanowski .....	1	—	24	44	5	428	407
gostyniński .....	—	—	—	—	1	250	250
mławski .....	—	—	—	—	3	155	154
płocki .....	—	—	—	—	7	733	726
płoński .....	—	—	—	—	1	40	40
sierpecki .....	—	—	—	—	1	65	65
żuromiński .....	—	—	—	—	1	63	63
Miasto na prawach powiatu: <i>City with powiat status:</i>							
Płock .....	3	—	188	311	4	202	197
<b>Podregion (Subregion)</b> <b>ostrolęcko-siedlecki</b> .....	<b>3</b>	—	<b>180</b>	<b>297</b>	<b>27</b>	<b>2098</b>	<b>1984</b>
Powiaty: <i>Powiats:</i>							
łosicki .....	—	—	—	—	—	—	—
makowski .....	—	—	—	—	1	30	26
ostrolęcki .....	—	—	—	—	2	49	39
ostrowski .....	—	—	—	—	—	—	—
przasnyski .....	—	—	—	—	3	400	326
pultuski .....	1	—	20	37	2	382	382
siedlecki .....	—	—	—	—	2	67	64
sokolowski .....	—	—	—	—	2	174	165
węgrowski .....	—	—	—	—	4	87	85
wyszkowski .....	—	—	—	—	5	511	500
Miasta na prawach powiatu: <i>Cities with powiat status:</i>							
Ostrolęka .....	1	—	40	64	3	256	255
Siedlce .....	1	—	120	196	3	142	142

TABL. 3 (60). ŻŁOBKI ORAZ POMOC SPOŁECZNA STACJONARNA W 2011 R. (dok.)

Stan w dniu 31 XII

NURSERIES AND STATIONARY SOCIAL WELFARE IN 2011 (cont.)

As of 31 XII

WYSZCZEGÓLNIENIE SPECIFICATION	Żłobki i oddziały żłobkowe przy przedszkolach <i>Nurseries and nursery wards of nursery schools</i>				Pomoc społeczna stacjonarna (łącznie z filiami) <i>Stationary social welfare (including branches)</i>		
	żłobki <i>nurseries</i>	oddziały żłobkowe przy przedszkolach <i>nursery wards of nursery schools</i>	miejsca <i>places</i>	dzieci przebywa- jące (w ciągu roku) <i>children staying (during the year)</i>	domy i zakłady (bez filii) <i>homes and facilities (excluding branches)</i>	miejsca <i>places</i>	mieszkańcy <i>residents</i>
<b>Podregion (Subregion)</b> <b>radomski</b> .....	<b>3</b>	<b>2</b>	<b>274</b>	<b>343</b>	<b>19</b>	<b>1564</b>	<b>1472</b>
Powiaty: <i>Powiats:</i>							
białobrzeski.....	—	—	—	—	1	71	71
kozienicki.....	1	—	25	38	1	73	73
lipski.....	—	—	—	—	1	108	108
przysuski.....	—	—	—	—	—	—	—
radomski.....	—	2	29	55	4	402	393
szydlowiecki.....	—	—	—	—	1	94	85
zwoleniński.....	—	—	—	—	3	162	162
Miasto na prawach powiatu: <i>City with powiat status:</i>							
Radom.....	2	—	220	250	8	654	580
<b>Podregion (Subregion)</b> <b>m.st. Warszawa</b> .....	<b>57</b>	<b>1</b>	<b>4700</b>	<b>7970</b>	<b>52</b>	<b>3788</b>	<b>3593</b>
Miasto na prawach powiatu: <i>City with powiat status:</i>							
m.st. Warszawa.....	57	1	4700	7970	52	3788	3593
<b>Podregion (Subregion)</b> <b>warszawski wschodni</b> .....	<b>2</b>	<b>—</b>	<b>238</b>	<b>372</b>	<b>47</b>	<b>2023</b>	<b>1950</b>
Powiaty: <i>Powiats:</i>							
garwoliński.....	—	—	—	—	3	167	156
legionowski.....	1	—	152	247	5	213	186
miński.....	—	—	—	—	7	572	590
nowodworski.....	—	—	—	—	10	323	302
otwocki.....	1	—	86	125	8	219	217
wolomiński.....	—	—	—	—	14	529	499
<b>Podregion (Subregion)</b> <b>warszawski zachodni</b> .....	<b>7</b>	<b>3</b>	<b>432</b>	<b>572</b>	<b>52</b>	<b>3097</b>	<b>2951</b>
Powiaty: <i>Powiats:</i>							
grodziski.....	—	—	—	—	4	110	108
grójecki.....	—	1	25	26	5	397	371
piaseczyński.....	4	—	176	266	13	956	923
pruskowski.....	1	2	181	207	6	270	263
sochaczewski.....	1	—	35	64	1	99	67
warszawski zachodni.....	—	—	—	—	17	788	746
żyrdowski.....	1	—	15	9	6	477	473



TABL. 4 (61). CAŁODOBOWE PLACÓWKI OPIEKUŃCZO-WYCHOWAWCZE DLA DZIECI I MŁODZIEŻY W 2011 R.  
Stan w dniu 31 XII  
ROUND-THE-CLOCK CARE AND EDUCATION CENTRES FOR CHILDREN AND YOUTH IN 2011  
As of 31 XII

WYSZCZEGÓLNIENIE SPECIFICATION		Ogółem Total	Interwencyjne Intervention	Rodzinne Family	Sojalizacyjne Socialization	Wielofunkcyjne Multi-functional
<i>a</i>	— placówki centres					
<i>b</i>	— miejsca places					
<i>c</i>	— wychowankowie residents					
<b>WOJEWÓDZTWO</b> .....	<i>a</i>	<b>91</b>	<b>6</b>	<b>45</b>	<b>29</b>	<b>11</b>
<b>VOIVODSHIP</b> .....	<i>b</i>	<b>2003</b>	<b>144</b>	<b>378</b>	<b>939</b>	<b>542</b>
	<i>c</i>	<b>2021</b>	<b>162</b>	<b>356</b>	<b>962</b>	<b>541</b>
<b>Podregion (Subregion) ciechanowsko-płocki</b> .....	<i>a</i>	<b>12</b>	<b>1</b>	<b>6</b>	<b>4</b>	<b>1</b>
	<i>b</i>	<b>296</b>	<b>20</b>	<b>46</b>	<b>158</b>	<b>72</b>
	<i>c</i>	<b>310</b>	<b>24</b>	<b>49</b>	<b>167</b>	<b>70</b>
Powiaty: Powiats:						
ciechanowski .....	<i>a</i>	1	—	—	1	—
	<i>b</i>	34	—	—	34	—
	<i>c</i>	36	—	—	36	—
gostyniński .....	<i>a</i>	3	—	2	—	1
	<i>b</i>	86	—	14	—	72
	<i>c</i>	82	—	12	—	70
mławski .....	<i>a</i>	1	—	—	1	—
	<i>b</i>	44	—	—	44	—
	<i>c</i>	53	—	—	53	—
płocki .....	<i>a</i>	1	—	1	—	—
	<i>b</i>	8	—	8	—	—
	<i>c</i>	8	—	8	—	—
płoński .....	<i>a</i>	1	—	—	1	—
	<i>b</i>	50	—	—	50	—
	<i>c</i>	49	—	—	49	—
Miasto na prawach powiatu: City with powiat status:						
Płock .....	<i>a</i>	5	1	3	1	—
	<i>b</i>	74	20	24	30	—
	<i>c</i>	82	24	29	29	—
<b>Podregion (Subregion) ostrołęcko-siedlecki</b> .....	<i>a</i>	<b>11</b>	<b>1</b>	<b>5</b>	<b>3</b>	<b>2</b>
	<i>b</i>	<b>307</b>	<b>10</b>	<b>124</b>	<b>105</b>	<b>68</b>
	<i>c</i>	<b>273</b>	<b>1</b>	<b>110</b>	<b>99</b>	<b>63</b>
Powiaty: Powiats:						
ostrołęcki .....	<i>a</i>	2	—	2	—	—
	<i>b</i>	13	—	13	—	—
	<i>c</i>	14	—	14	—	—
ostrowski .....	<i>a</i>	1	—	1	—	—
	<i>b</i>	8	—	8	—	—
	<i>c</i>	8	—	8	—	—
siedlecki .....	<i>a</i>	1	—	—	1	—
	<i>b</i>	40	—	—	40	—
	<i>c</i>	40	—	—	40	—

TABL. 4 (61). CAŁODOBOWE PLACÓWKI OPIEKUŃCZO-WYCHOWAWCZE DLA DZIECI I MŁODZIEŻY W 2011 R. (cd.)  
 Stan w dniu 31 XII  
 ROUND-THE-CLOCK CARE AND EDUCATION CENTRES FOR CHILDREN AND YOUTH IN 2011 (cont.)  
 As of 31 XII

WYSZCZEGÓLNIENIE SPECIFICATION a — placówki centres b — miejsca places c — wychowankowie residents	Ogółem Total	Interwencyjne Intervention	Rodzinne Family	Socjalizacyjne Socialization	Wielofunkcyjne Multi-functional
<b>Podregion (Subregion) ostrołęcko-siedlecki (dok.) (cont.)</b>					
Powiaty (dok.): Powiats (cont.):					
węgrowski..... a	1	—	—	1	—
b	35	—	—	35	—
c	32	—	—	32	—
wyszkowski..... a	1	—	—	—	1
b	38	—	—	—	38
c	34	—	—	—	34
Miasta na prawach powiatu: Cities with powiat status:					
Ostrołęka..... a	2	1	—	—	1
b	40	10	—	—	30
c	30	1	—	—	29
Siedlce..... a	3	—	2	1	—
b	133	—	103	30	—
c	115	—	88	27	—
<b>Podregion (Subregion) radomski..... a</b>	<b>16</b>	<b>—</b>	<b>14</b>	<b>1</b>	<b>1</b>
b	<b>155</b>	<b>—</b>	<b>81</b>	<b>30</b>	<b>44</b>
c	<b>160</b>	<b>—</b>	<b>76</b>	<b>32</b>	<b>52</b>
Powiaty: Powiats:					
kozienski..... a	1	—	—	1	—
b	30	—	—	30	—
c	32	—	—	32	—
lipski..... a	—	—	—	—	—
b	—	—	—	—	—
c	—	—	—	—	—
sztydlowiecki..... a	1	—	1	—	—
b	6	—	6	—	—
c	6	—	6	—	—
Miasto na prawach powiatu: City with powiat status:					
Radom..... a	14	—	13	—	1
b	119	—	75	—	44
c	122	—	70	—	52
<b>Podregion (Subregion) m.st. Warszawa..... a</b>	<b>29</b>	<b>2</b>	<b>10</b>	<b>13</b>	<b>4</b>
b	<b>809</b>	<b>60</b>	<b>54</b>	<b>449</b>	<b>246</b>
c	<b>872</b>	<b>80</b>	<b>54</b>	<b>485</b>	<b>253</b>
Miasto na prawach powiatu: City with powiat status:					
m.st. Warszawa..... a	29	2	10	13	4
b	809	60	54	449	246
c	872	80	54	485	253

TABL. 4 (61). CAŁODOBOWE PLACÓWKI OPIEKUŃCZO-WYCHOWAWCZE DLA DZIECI I MŁODZIEŻY W 2011 R. (dok.)

Stan w dniu 31 XII

ROUND-THE-CLOCK CARE AND EDUCATION CENTRES FOR CHILDREN AND YOUTH IN 2011 (cont.)

As of 31 XII

WYSZCZEGÓLNIENIE SPECIFICATION		Ogółem Total	Interwencyjne Intervention	Rodzinne Family	Socjalizacyjne Socialization	Wielofunkcyjne Multi-functional
<i>a</i> — placówki centres						
<i>b</i> — miejsca places						
<i>c</i> — wychowankowie residents						
<b>Podregion (Subregion) warszawski wschodni.....</b>	<i>a</i>	<b>17</b>	<b>2</b>	<b>8</b>	<b>5</b>	<b>2</b>
	<i>b</i>	<b>291</b>	<b>54</b>	<b>58</b>	<b>119</b>	<b>60</b>
	<i>c</i>	<b>276</b>	<b>57</b>	<b>53</b>	<b>110</b>	<b>56</b>
Powiaty: Powiats:						
garwoliński .....	<i>a</i>	1	1	—	—	—
	<i>b</i>	30	30	—	—	—
	<i>c</i>	35	35	—	—	—
legionowski .....	<i>a</i>	1	—	—	—	1
	<i>b</i>	30	—	—	—	30
	<i>c</i>	36	—	—	—	36
miński .....	<i>a</i>	2	—	—	2	—
	<i>b</i>	44	—	—	44	—
	<i>c</i>	42	—	—	42	—
nowodworski .....	<i>a</i>	2	—	2	—	—
	<i>b</i>	16	—	16	—	—
	<i>c</i>	16	—	16	—	—
otwocki .....	<i>a</i>	6	1	2	2	1
	<i>b</i>	113	24	14	45	30
	<i>c</i>	91	22	12	37	20
wolomiński .....	<i>a</i>	5	—	4	1	—
	<i>b</i>	58	—	28	30	—
	<i>c</i>	56	—	25	31	—
<b>Podregion (Subregion) warszawski zachodni.....</b>	<i>a</i>	<b>6</b>	—	<b>2</b>	<b>3</b>	<b>1</b>
	<i>b</i>	<b>145</b>	—	<b>15</b>	<b>78</b>	<b>52</b>
	<i>c</i>	<b>130</b>	—	<b>14</b>	<b>69</b>	<b>47</b>
Powiaty: Powiats:						
piaseczyński .....	<i>a</i>	1	—	—	—	1
	<i>b</i>	52	—	—	—	52
	<i>c</i>	47	—	—	—	47
pruszkowski .....	<i>a</i>	3	—	1	2	—
	<i>b</i>	35	—	7	28	—
	<i>c</i>	33	—	6	27	—
sochaczewski .....	<i>a</i>	1	—	—	1	—
	<i>b</i>	50	—	—	50	—
	<i>c</i>	42	—	—	42	—
warszawski zachodni .....	<i>a</i>	1	—	1	—	—
	<i>b</i>	8	—	8	—	—
	<i>c</i>	8	—	8	—	—

U w a g a. Ponadto w 344 placówkach wsparcia dziennego, pracujących minimum 5 dni i 20 godzin tygodniowo, przebywało 9978 wychowanków.  
*Note. Moreover in 344 daily assistance centres, working minimum 5 days and 20 hours a week, stayed 9978 residents.*

## DZIAŁ IX KULTURA. TURYSTYKA. SPORT

### Uwagi ogólne

#### Kultura

1. Do **księgozbioru** bibliotek publicznych zaliczono książki i broszury oraz gazety i czasopisma.

Za **czytelnika** uważa się osobę, która w ciągu roku sprawozdawczego została zarejestrowana w bibliotece i dokonała co najmniej jednego wypożyczenia.

2. W muzeach jako **muzealia** wykazano rzeczy ruchome i nieruchomości wpisane do inwentarza muzealiów.

3. Informacje o **kinach** dotyczą działalności kin ogólnie dostępnych, tj. powołanych do publicznego udostępniania filmów w formie projekcji na seansach filmowych, bez względu na rodzaj stosowanego nośnika filmu (taśma światłoczuła, taśma magnetyczna eksploatowana w technice wideo, nośnik cyfrowy). Wśród kin stałych wyróżnia się: **miniplexy** — posiadające od 3 do 7 sal i **multiplexy** — posiadające 8 sal i więcej.

Zwraca się uwagę, że do kin na wsi zalicza się również mini- i multiplexy otwierane w centrach handlowych zlokalizowanych na obrzeżach wielkich miast.

#### Turystyka

1. **Termin turystyka** — zgodnie z definicją Światowej Organizacji Turystyki — obejmuje czynności osób podróżujących w celach innych niż podjęcie pracy zarobkowej, tj. głównie w celach wypoczynkowych, służbowych, religijnych itp. i pozostających poza swoim codziennym środowiskiem nie dłużej niż 1 rok.

2. **Baza noclegowa turystyki** dotyczy turystycznych obiektów zbiorowego zakwaterowania, tj. obejmuje obiekty hotelowe i pozostałe obiekty; nie obejmuje pokoi gościnnych i kwatery agroturystycznych.

3. W informacjach o **obiekтах i miejscach noclegowych turystyki** nie uwzględnia się obiektów i miejsc w obiektach przejściowo nieczynnych z powodu przebudowy, remontu itp.

#### Sport

Począwszy od 2002 r. informacje o organizacjach kultury fizycznej i klubach sportowych opracowywane są na podstawie badania cyklicznego przeprowadzanego co dwa lata.

**Ćwiczący oraz trenerzy i instruktorzy sportowi** w układzie podregionów i powiatów liczeni są tylko jeden raz, pomimo że trenują lub pracują w więcej niż jednej sekcji sportowej.

## CHAPTER IX CULTURE. TOURISM. SPORT

### General notes

#### Culture

1. *Books and pamphlets as well as newspapers and magazines constitute the collection of public libraries.*

*A borrower is a person who in the course of a reporting year was registered at a library and checked out at least one item.*

2. *Movable subjects and real estate registered in exhibit inventory are presented as exhibits in museums.*

3. *Information regarding cinemas concerns the activity of public cinemas, i.e., established for the purpose of public film screenings, regardless of the film carrier used (light-sensitive and magnetic tape and digital). Among fixed cinemas one can distinguish miniplexes — equipped with 3 to 7 screens and multiplexes — equipped with 8 screens and more.*

*Please pay attention that cinemas in rural areas include also mini- and multiplexes opened in shopping centres located on outskirts of large cities.*

#### Tourism

1. *Tourism, in accordance with the definition of the World Tourism Organization (UNWTO), includes activities of persons travelling for purposes other than that connected with earning income, i.e., mainly for recreational, work-related, religious and other purposes, and remaining outside their usual environment not longer than 1 year.*

2. *Tourist accommodation facilities include collective tourist accommodation establishments, i.e. hotels and similar establishments and other facilities (do not include rooms for rent and agrotourism lodgings).*

3. *Facilities and places temporarily unavailable due to expansion, renovation, etc., are not included in data regarding facilities and the number of beds for tourists.*

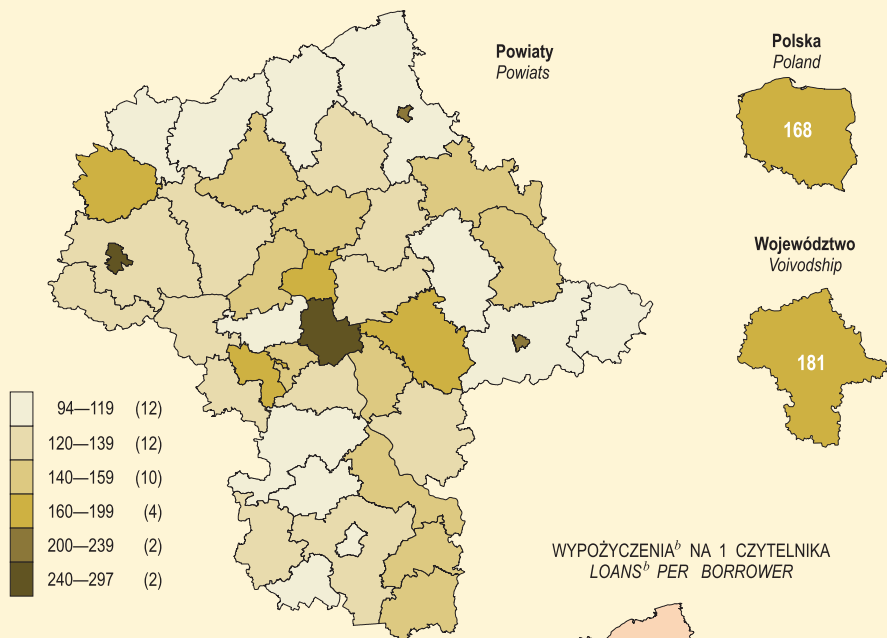
#### Sport

*Since 2002 information on physical education organizations and sports clubs has been compiled on the basis of periodic surveys conducted every two years.*

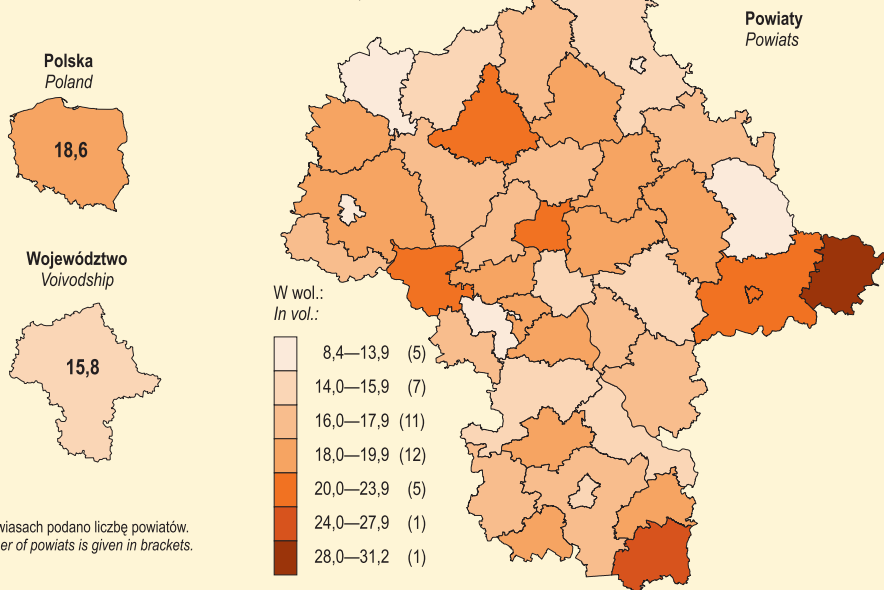
*The persons practising sports as well as coaches and sports instructors by subregions and powiats persons are counted only once, despite that, they are exercising or working in more than one sport section.*

**BIBLIOTEKI PUBLICZNE<sup>a</sup> W 2011 R.**  
**PUBLIC LIBRARIES<sup>a</sup> IN 2011**

CZYTELNICY<sup>b</sup> NA 1000 LUDNOŚCI  
 BORROWERS<sup>b</sup> PER 1000 POPULATION



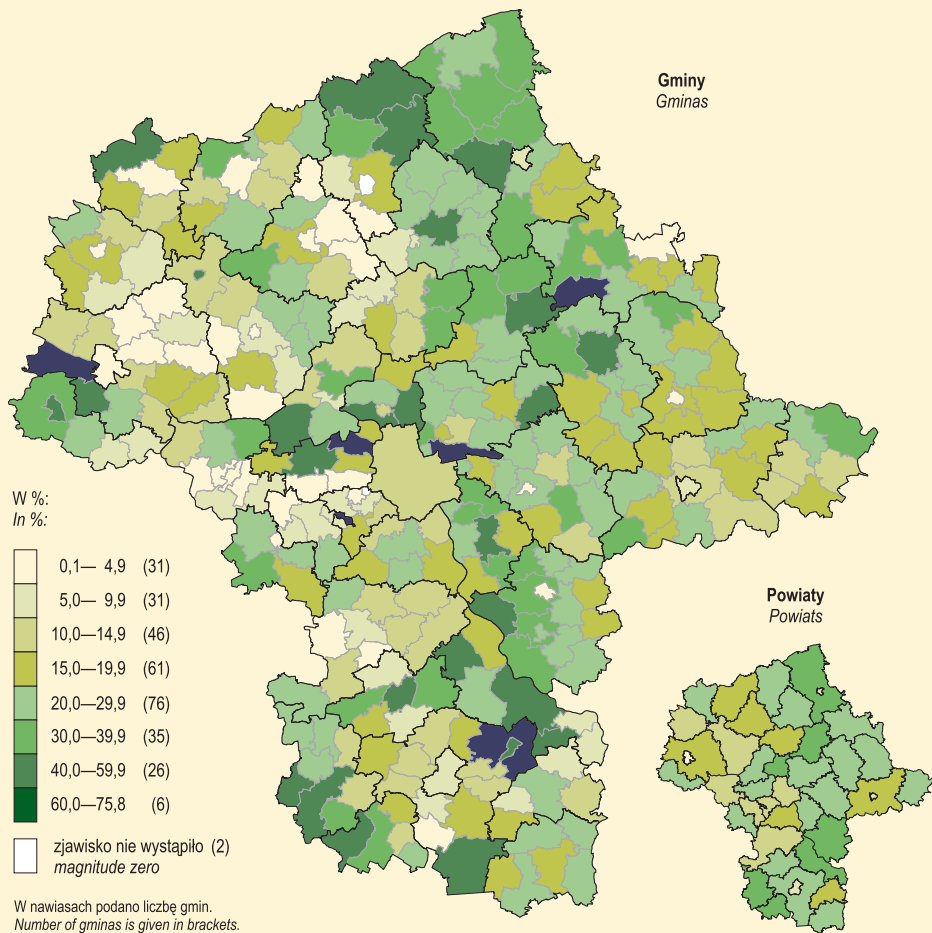
WYPOŻYCZENIA<sup>b</sup> NA 1 CZYTELNIKA  
 LOANS<sup>b</sup> PER BORROWER



W nawiasach podano liczbę powiatów.  
 Number of powiats is given in brackets.

<sup>a</sup> Łącznie z filiami i punktami bibliotecznymi. <sup>b</sup> W ciągu roku.  
<sup>a</sup> Including branches and library service points. <sup>b</sup> During the year.

**LESISTOŚĆ W 2011 R.**  
 Stan w dniu 31 XII  
**FOREST COVER IN 2011**  
 As of 31 XII



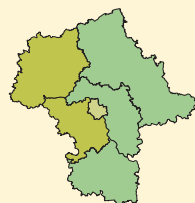
**Polska**  
Poland



**Województwo**  
Voivodship



**Podregiony**  
Subregions



## Kultura

### Culture

TABL. 1 (62). BIBLIOTEKI PUBLICZNE (z filiami) W 2011 R.  
PUBLIC LIBRARIES (with branches) IN 2011

WYSZCZEGÓLNIENIE SPECIFICATION	Biblioteki <sup>a</sup> Libraries <sup>a</sup>	Punkty biblioteczne <sup>a</sup> Library service points <sup>a</sup>	Księgozbiór <sup>a</sup> w tys. wol. Collection <sup>a</sup> in thous. vol.	Czytelnicy <sup>b</sup> Borrowers <sup>b</sup>	Wypożyczenia <sup>b,c</sup> Loans <sup>b,c</sup>		Liczba ludności na 1 placówkę biblioteczną <sup>a</sup> Number of population per library institution <sup>a</sup>
					w tys. wol. in thous. vol.	na 1 czytelnika w wol. per borrower in vol.	
<b>WOJEWÓDZTWO</b> ..... <i>VOIVODSHIP</i>	<b>986</b>	<b>132</b>	<b>17318,0</b>	<b>954124</b>	<b>15064,4</b>	<b>15,8</b>	<b>4728</b>
<b>PODREGION (SUBREGION)</b>							
<b>CIECHANOWSKO-PŁOCKI</b>	<b>150</b>	<b>10</b>	<b>2298,5</b>	<b>104175</b>	<b>1691,5</b>	<b>16,2</b>	<b>3944</b>
<b>Powiat ciechanowski</b> .....	<b>19</b>	<b>3</b>	<b>356,3</b>	<b>14396</b>	<b>333,2</b>	<b>23,1</b>	<b>4154</b>
Gmina miejska: <i>Urban gmina:</i>							
Ciechanów .....	5	2	175,6	9949	246,5	24,8	6468
Gmina miejsko-wiejska: <i>Urban-rural gmina:</i>							
Głinojeck .....	3	—	34,6	873	9,9	11,4	2722
Gminy wiejskie: <i>Rural gminas:</i>							
Ciechanów .....	1	—	14,1	214	6,5	30,5	6654
Golymin-Ośrodek .....	1	—	14,9	430	7,7	17,9	3991
Grudusk .....	2	—	23,7	309	4,6	15,0	1957
Ojrzeń .....	1	—	15,4	685	13,2	19,2	4367
Opinogóra Górna .....	2	—	26,3	463	10,5	22,7	2981
Regimin .....	2	—	27,8	862	24,8	28,8	2544
Sońsk .....	2	1	23,8	611	9,4	15,4	2657
<b>Powiat gostyński</b> .....	<b>15</b>	<b>1</b>	<b>201,3</b>	<b>5883</b>	<b>103,2</b>	<b>17,5</b>	<b>2927</b>
Gmina miejska: <i>Urban gmina:</i>							
Gostynin .....	2	—	60,4	2766	53,0	19,2	9641
Gminy wiejskie: <i>Rural gminas:</i>							
Gostynin .....	6	—	67,7	1488	20,8	14,0	2036
Pacyna .....	2	—	18,0	321	5,5	17,3	1907
Sanniki .....	2	1	28,0	807	12,7	15,8	2140
Szczawin Kościelny .....	3	—	27,2	501	11,1	22,1	1700
<b>Powiat mławski</b> .....	<b>18</b>	<b>—</b>	<b>268,7</b>	<b>8359</b>	<b>119,3</b>	<b>14,3</b>	<b>4150</b>
Gmina miejska: <i>Urban gmina:</i>							
Mława .....	3	—	98,8	4069	44,2	10,9	10310
Gminy wiejskie: <i>Rural gminas:</i>							
Dzierzgowo .....	1	—	15,5	374	6,2	16,5	3365
Lipowiec Kościelny .....	2	—	18,8	707	9,4	13,2	2490
Radzanów .....	1	—	14,3	233	6,4	27,4	3604
Strzegowo .....	2	—	25,4	814	19,7	24,2	3949
Stupsk .....	3	—	27,5	858	13,1	15,3	1690
Szreńsk .....	1	—	15,5	242	6,2	25,6	4491
Szydłowo .....	2	—	15,7	273	3,4	12,4	2360
Wieczfnia Kościelna .....	2	—	20,3	385	5,4	13,9	2127
Wiśniewo .....	1	—	16,7	404	5,5	13,5	5394

a Stan w dniu 31 XII. b Łącznie z punktami bibliotecznymi. c Bez wypożyczeń międzybibliotecznych.  
a As of 31 XII. b Including library service points. c Excluding interlibrary lending.

TABL. 1 (62). BIBLIOTEKI PUBLICZNE (z filiami) W 2011 R. (cd.)  
 PUBLIC LIBRARIES (with branches) IN 2011 (cont.)

WYSZCZEGÓLNIENIE SPECIFICATION	Biblioteki <sup>a</sup> Libraries <sup>a</sup>	Punkty biblioteczne <sup>a</sup> Library service points <sup>a</sup>	Księgozbiór <sup>a</sup> w tys. wol. Collection <sup>a</sup> in thous. vol.	Czytelnicy <sup>b</sup> Borrowers <sup>b</sup>	Wypożyczenia <sup>bc</sup> Loans <sup>bc</sup>		Liczba ludności na 1 placówkę biblioteczną <sup>d</sup> Number of population per library institution <sup>d</sup>
					w tys. wol. in thous. vol.	na 1 czytelnika w wol. per borrower in vol.	
<b>PODREGION (SUBREGION) CIECHANOWSKO-PŁOCKI (cd.) (cont.)</b>							
<b>Powiat płocki .....</b>	<b>35</b>	—	<b>433,3</b>	<b>13710</b>	<b>252,6</b>	<b>18,4</b>	<b>3155</b>
Gminy miejsko-wiejskie: Urban-rural gminas:							
Drobin .....	2	—	29,6	1161	35,5	30,6	4205
Gąbin .....	4	—	52,9	1373	20,8	15,2	2758
Wyszogród .....	2	—	37,3	752	16,0	21,3	2924
Gminy wiejskie: Rural gminas:							
Bielsk .....	4	—	41,5	954	15,3	16,1	2287
Bodzanów .....	2	—	28,0	736	9,8	13,3	4215
Brudzeń Duży .....	3	—	24,0	1268	17,5	13,8	2711
Bulkowo .....	3	—	45,2	1025	13,8	13,5	1948
Łąck .....	2	—	15,5	417	5,9	14,0	2616
Mała Wieś .....	4	—	44,1	1048	18,8	18,0	1566
Nowy Duninów .....	1	—	11,7	455	8,8	19,3	3986
Radzanowo .....	2	—	25,8	796	14,7	18,4	4051
Stubice .....	1	—	13,4	560	7,7	13,7	4599
Słupno .....	1	—	22,4	1506	31,8	21,1	6713
Stara Biała .....	2	—	20,1	891	11,7	13,2	5549
Staroźreby .....	2	—	21,7	768	24,5	31,9	3789
<b>Powiat płoński .....</b>	<b>18</b>	<b>5</b>	<b>252,2</b>	<b>11737</b>	<b>187,8</b>	<b>16,0</b>	<b>3877</b>
Gminy miejskie: Urban gminas:							
Płońsk .....	3	3	85,4	5651	104,9	18,6	3760
Raciąż .....	2	—	30,5	1116	13,2	11,8	2331
Gminy wiejskie: Rural gminas:							
Baboszewo .....	4	—	27,2	540	9,1	16,8	2049
Czerwińsk nad Wisłą .....	1	—	18,8	880	15,3	17,4	7908
Dzierżążnia .....	1	1	11,5	608	7,5	12,4	1942
Joniec .....	2	—	7,4	453	2,2	4,9	1305
Naruszewo .....	2	—	24,0	889	11,3	12,7	3310
Nowe Miasto .....	1	—	19,5	730	12,2	16,7	4791
Płońsk .....	—	1	—	45	0,5	11,3	7516
Raciąż .....	—	—	—	—	—	—	—
Sochocin .....	1	—	17,8	413	7,3	17,7	5946
Zaluski .....	1	—	10,2	412	4,3	10,4	5699
<b>Powiat sierpecki .....</b>	<b>18</b>	<b>1</b>	<b>245,0</b>	<b>9283</b>	<b>176,1</b>	<b>19,0</b>	<b>2831</b>
Gmina miejska: Urban gmina:							
Sierpc .....	2	—	91,0	4469	82,9	18,6	9388
Gminy wiejskie: Rural gminas:							
Gozdowo .....	2	—	18,6	875	15,5	17,7	3052
Mochowo .....	3	—	26,0	898	15,6	17,3	2052
Rościszewo .....	2	1	25,5	435	10,9	25,0	1426
Sierpc .....	4	—	32,7	1073	23,6	22,0	1763
Szczutowo .....	2	—	20,9	607	8,7	14,3	2213
Zawidz .....	3	—	30,4	926	18,9	20,4	2332

a Stan w dniu 31 XII. b Łącznie z punktami bibliotecznymi. c Bez wypożyczeń międzybibliotecznych.  
 a As of 31 XII. b Including library service points. c Excluding interlibrary lending.



TABL. 1 (62). BIBLIOTEKI PUBLICZNE (z filiami) W 2011 R. (cd.)  
PUBLIC LIBRARIES (with branches) IN 2011 (cont.)

WYSZCZEGÓLNIENIE SPECIFICATION	Biblioteki <sup>a</sup> Libraries <sup>a</sup>	Punkty biblioteczne <sup>a</sup> Library service points <sup>a</sup>	Księgozbiór <sup>a</sup> w tys. wol. Collection <sup>a</sup> in thous. vol.	Czytelnicy <sup>b</sup> Borrowers <sup>b</sup>	Wypożyczenia <sup>bc</sup> Loans <sup>bc</sup>		Liczba ludności na 1 placówkę biblioteczną <sup>a</sup> Number of population per library institution <sup>a</sup>
					w tys. wol. in thous. vol.	na 1 czytelnika w wol. per borrower in vol.	
<b>PODREGION (SUBREGION) CIECHANOWSKO-PŁOCKI (dok.) (cont.)</b>							
<b>Powiat żuromiński.....</b>	<b>12</b>	—	<b>126,2</b>	<b>3816</b>	<b>46,4</b>	<b>12,2</b>	<b>3367</b>
Gminy miejsko-wiejskie: Urban-rural gminas:							
Biezuń.....	1	—	18,2	448	5,6	12,4	5326
Żuromin .....	1	—	21,5	1267	15,0	11,8	14759
Gminy wiejskie: Rural gminas:							
Kuczbork-Osada .....	4	—	35,1	659	9,2	14,0	1229
Lubowidz .....	3	—	28,9	761	10,2	13,4	2386
Lutocin .....	2	—	13,4	458	4,9	10,7	2285
Siemiątkowo .....	1	—	9,0	223	1,6	7,0	3677
<b>Miasto na prawach powiatu (City with powiat status)</b>							
<b>Płock.....</b>	<b>15</b>	—	<b>415,5</b>	<b>36991</b>	<b>473,0</b>	<b>12,8</b>	<b>8288</b>
<b>PODREGION (SUBREGION) OSTROŁĘCKO-SIEDLECKI</b>	<b>220</b>	<b>29</b>	<b>3102,0</b>	<b>103265</b>	<b>1776,6</b>	<b>17,2</b>	<b>3044</b>
<b>Powiat łosicki.....</b>	<b>13</b>	—	<b>127,9</b>	<b>3247</b>	<b>101,2</b>	<b>31,2</b>	<b>2506</b>
Gmina miejsko-wiejska: Urban-rural gmina:							
Łosice .....	2	—	35,1	1025	47,1	46,0	5553
Gminy wiejskie: Rural gminas:							
Huszwle .....	3	—	21,4	392	8,3	21,1	1000
Olszanka.....	3	—	26,6	558	9,9	17,7	1046
Platerów.....	2	—	22,4	482	8,2	17,1	2596
Sarnaki .....	3	—	22,4	790	27,7	35,1	1689
Stara Kornica .....	—	—	—	—	—	—	—
<b>Powiat makowski.....</b>	<b>21</b>	<b>1</b>	<b>266,1</b>	<b>5820</b>	<b>110,0</b>	<b>18,9</b>	<b>2137</b>
Gmina miejska: Urban gmina:							
Maków Mazowiecki .....	2	—	36,4	1373	29,3	21,3	5131
Gmina miejsko-wiejska: Urban-rural gmina:							
Różan .....	1	—	31,5	638	16,4	25,6	4510
Gminy wiejskie: Rural gminas:							
Czerwonka.....	1	—	13,8	269	4,7	17,6	2672
Karniewo.....	3	—	28,2	788	11,7	14,8	1800
Krasnosielc .....	4	—	42,5	858	18,3	21,3	1663
Młynarze .....	1	—	14,6	246	2,9	11,7	1766
Płoniawy-Bramura.....	3	1	29,8	638	11,6	18,1	1439
Rzewnie.....	2	—	20,3	378	5,6	14,7	1359
Sypniewo .....	2	—	23,2	357	4,3	12,1	1740
Szelków .....	2	—	25,9	275	5,4	19,5	1895

a Stan w dniu 31 XII. b Łącznie z punktami bibliotecznymi. c Bez wypożyczeń międzybibliotecznych.  
a As of 31 XII. b Including library service points. c Excluding interlibrary lending.

TABL. 1 (62). BIBLIOTEKI PUBLICZNE (z filiami) W 2011 R. (cd.)  
 PUBLIC LIBRARIES (with branches) IN 2011 (cont.)

WYSZCZEGÓLNIENIE SPECIFICATION	Biblioteki <sup>a</sup> Libraries <sup>a</sup>	Punkty biblioteczne <sup>a</sup> Library service points <sup>a</sup>	Księgozbiór <sup>a</sup> w tys. wol. Collection <sup>a</sup> in thous. vol.	Czytelnicy <sup>b</sup> Borrowers <sup>b</sup>	Wypożyczenia <sup>bc</sup> Loans <sup>bc</sup>		Liczba ludności na 1 placówkę biblioteczną <sup>a</sup> Number of population per library institution <sup>a</sup>
					w tys. wol. in thous. vol.	na 1 czytelnika w wol. per borrower in vol.	
<b>PODREGION (SUBREGION) OSTROŁĘCKO-SIEDLECKI (cd.) (cont.)</b>							
<b>Powiat ostrołęcki.....</b>	<b>31</b>	—	<b>341,5</b>	<b>8764</b>	<b>125,5</b>	<b>14,3</b>	<b>2827</b>
Gmina miejsko-wiejska: Urban-rural gmina:							
Myszyniec.....	2	—	32,5	977	10,5	10,8	5289
Gminy wiejskie: Rural gminas:							
Baranowo.....	1	—	14,1	628	8,8	14,1	6848
Czarnia.....	2	—	20,1	314	4,8	15,3	1378
Czerwin.....	3	—	31,9	828	16,6	20,0	1728
Goworowo.....	5	—	41,5	1254	14,7	11,7	1738
Kadzidło.....	4	—	39,2	1186	15,1	12,7	2861
Lelis.....	5	—	46,5	1312	15,6	11,9	1786
Łyse.....	1	—	11,4	190	2,0	10,6	8394
Olszewo-Borki.....	3	—	33,9	998	13,7	13,8	3366
Rzekuń.....	3	—	32,6	686	14,7	21,4	3252
Troszyn.....	2	—	37,8	391	9,0	22,9	2473
<b>Powiat ostrowski.....</b>	<b>19</b>	<b>5</b>	<b>327,3</b>	<b>10627</b>	<b>178,5</b>	<b>16,8</b>	<b>3142</b>
Gmina miejska: Urban gmina:							
Ostrów Mazowiecka.....	3	—	100,3	5110	76,7	15,0	7654
Gmina miejsko-wiejska: Urban-rural gmina:							
Brok.....	1	—	15,0	312	5,3	17,0	2921
Gminy wiejskie: Rural gminas:							
Andrzejewo.....	1	—	16,6	376	6,9	18,4	4436
Boguty-Pianki.....	2	—	24,0	279	6,7	23,9	1415
Małkinia Góra.....	2	—	44,9	1625	34,0	20,9	6104
Nur.....	1	—	7,4	535	10,1	18,9	3020
Ostrów Mazowiecka.....	6	5	67,2	1216	18,7	15,4	1177
Stary Luboń.....	1	—	22,9	348	6,3	18,1	3929
Szulborze Wielkie.....	1	—	10,5	265	3,7	13,9	1808
Wąsewo.....	—	—	—	—	—	—	—
Zaręby Kościelne.....	1	—	18,6	561	10,1	18,0	3828
<b>Powiat przasnyski.....</b>	<b>18</b>	<b>3</b>	<b>253,3</b>	<b>6297</b>	<b>101,4</b>	<b>16,1</b>	<b>2571</b>
Gmina miejska: Urban gmina:							
Przasnysz.....	3	1	81,9	2674	40,8	15,3	4360
Gmina miejsko-wiejska: Urban-rural gmina:							
Chorzele.....	5	—	53,2	1229	15,4	12,5	2068
Gminy wiejskie: Rural gminas:							
Czernice Borowe.....	1	—	11,8	301	4,0	13,2	3947
Jednoróżec.....	3	—	27,3	412	12,9	31,2	2450
Krasne.....	2	—	28,5	481	10,2	21,2	1936
Krzynowłoga Mała.....	1	—	18,7	414	5,4	13,1	3644
Przasnysz.....	3	2	32,0	786	12,7	16,2	1481

a Stan w dniu 31 XII. b Łącznie z punktami bibliotecznymi. c Bez wypożyczeń międzybibliotecznych.

a As of 31 XII. b Including library service points. c Excluding interlibrary lending.

TABL. 1 (62). BIBLIOTEKI PUBLICZNE (z filiami) W 2011 R. (cd.)  
PUBLIC LIBRARIES (with branches) IN 2011 (cont.)

WYSZCZEGÓLNIENIE SPECIFICATION	Biblioteki <sup>a</sup> Libraries <sup>a</sup>	Punkty biblioteczne <sup>a</sup> Library service points <sup>a</sup>	Księgozbiór <sup>a</sup> w tys. wol. Collection <sup>a</sup> in thous. vol.	Czytelnicy <sup>b</sup> Borrowers <sup>b</sup>	Wypożyczenia <sup>bc</sup> Loans <sup>bc</sup>		Liczba ludności na 1 placówkę biblioteczną <sup>a</sup> Number of population per library institution <sup>a</sup>
					w tys. wol. in thous. vol.	na 1 czytelnika w wol. per borrower in vol.	
<b>PODREGION (SUBREGION) OSTROŁĘCKO-SIEDLECKI (cd.) (cont.)</b>							
<b>Powiat pułtuski</b> .....	<b>15</b>	—	<b>202,1</b>	<b>7186</b>	<b>124,2</b>	<b>17,3</b>	<b>3422</b>
Gmina miejsko-wiejska: Urban-rural gmina:							
Pułtusk .....	5	—	86,6	3881	65,3	16,8	4796
Gminy wiejskie: Rural gminas:							
Gzy .....	2	—	18,7	317	6,0	18,8	1975
Obryte .....	1	—	11,7	421	5,9	14,1	4864
Pokrzywnica .....	2	—	24,0	704	15,4	21,8	2438
Świercze .....	2	—	21,6	607	7,2	11,9	2370
Winnica .....	1	—	15,5	434	8,1	18,6	4100
Zatory .....	2	—	24,0	822	16,3	19,8	2412
<b>Powiat siedlecki</b> .....	<b>25</b>	<b>13</b>	<b>313,5</b>	<b>8778</b>	<b>204,1</b>	<b>23,2</b>	<b>2153</b>
Gmina miejsko-wiejska: Urban-rural gmina:							
Mordy .....	3	—	18,7	720	19,8	27,5	2059
Gminy wiejskie: Rural gminas:							
Domanice .....	1	—	9,8	473	6,2	13,2	2682
Korczew .....	1	—	13,2	120	2,8	23,3	2905
Kotuń .....	3	—	49,9	1488	43,9	29,5	2865
Mokobody .....	2	1	33,3	1057	22,0	20,8	1725
Paprotnia .....	1	—	17,6	280	7,1	25,4	2744
Przesmyki .....	1	—	14,3	454	6,5	14,4	3571
Siedlce .....	5	1	43,7	1005	23,3	23,1	2824
Skórzec .....	1	11	22,8	814	23,5	28,9	629
Suchożebry .....	1	—	10,9	111	7,1	64,1	4758
Wiśniew .....	1	—	16,2	494	9,8	19,8	5900
Wodynie .....	2	—	21,9	443	7,5	16,9	2334
Zbuczyn .....	3	—	41,1	1319	24,6	18,7	3381
<b>Powiat sokołowski</b> .....	<b>20</b>	<b>1</b>	<b>257,7</b>	<b>8336</b>	<b>104,0</b>	<b>12,5</b>	<b>2696</b>
Gmina miejska: Urban gmina:							
Sokolów Podlaski .....	1	—	65,3	4579	45,1	9,8	18786
Gmina miejsko-wiejska: Urban-rural gmina:							
Kosów Lacki .....	2	1	23,7	727	9,2	12,6	2195
Gminy wiejskie: Rural gminas:							
Bielany .....	2	—	18,2	252	3,7	14,7	1889
Ceranów .....	2	—	15,7	279	3,7	13,1	1199
Jablonna Lacka .....	1	—	20,0	371	7,1	19,0	4897
Repki .....	3	—	34,8	718	13,3	18,5	1908
Sabnie .....	3	—	21,1	310	2,5	8,1	1319
Sokolów Podlaski .....	4	—	40,1	755	15,1	19,9	1517
Sterdyń .....	2	—	18,7	345	4,4	12,8	2210

a Stan w dniu 31 XII. b Łącznie z punktami bibliotecznymi. c Bez wypożyczeń międzybibliotecznych.  
a As of 31 XII. b Including library service points. c Excluding interlibrary lending.

TABL. 1 (62). BIBLIOTEKI PUBLICZNE (z filiami) W 2011 R. (cd.)  
 PUBLIC LIBRARIES (with branches) IN 2011 (cont.)

WYSZCZEGÓLNIENIE SPECIFICATION	Biblioteki <sup>a</sup> Libraries <sup>a</sup>	Punkty biblioteczne <sup>a</sup> Library service points <sup>a</sup>	Księgozbiór <sup>a</sup> w tys. wol. Collection <sup>a</sup> in thous. vol.	Czytelnicy <sup>b</sup> Borrowers <sup>b</sup>	Wypożyczenia <sup>bc</sup> Loans <sup>bc</sup>		Liczba ludności na 1 placówkę biblioteczną <sup>d</sup> Number of population per library institution <sup>d</sup>
					w tys. wol. in thous. vol.	na 1 czytelnika w wol. per borrower in vol.	
<b>PODREGION (SUBREGION) OSTROŁĘCKO-SIEDLECKI (dok.) (cont.)</b>							
<b>Powiat węgrowski .....</b>	<b>26</b>	<b>1</b>	<b>277,0</b>	<b>8049</b>	<b>145,7</b>	<b>18,1</b>	<b>2519</b>
Gmina miejska: <i>Urban gmina:</i>							
Węgrów .....	1	—	63,9	1526	22,7	14,8	12816
Gmina miejsko-wiejska: <i>Urban-rural gmina:</i>							
Łochów .....	4	—	44,3	1891	33,6	17,8	4492
Gminy wiejskie: <i>Rural gminas:</i>							
Grębków .....	2	—	27,0	906	13,4	14,8	2287
Korytnica .....	5	1	30,1	841	15,5	18,5	1095
Liw .....	4	—	27,8	490	7,3	14,8	1902
Miedzna .....	3	—	17,7	657	9,9	15,1	1365
Sadowne .....	4	—	44,5	1164	36,9	31,7	1532
Stoczek .....	1	—	2,7	90	1,1	11,7	5248
Wierzbo .....	2	—	19,0	484	5,4	11,1	1507
<b>Powiat wyszkowski .....</b>	<b>20</b>	<b>—</b>	<b>259,9</b>	<b>9281</b>	<b>167,3</b>	<b>18,0</b>	<b>3687</b>
Gmina miejsko-wiejska: <i>Urban-rural gmina:</i>							
Wyszków .....	7	—	135,5	6316	121,4	19,2	5573
Gminy wiejskie: <i>Rural gminas:</i>							
Brańszczyk .....	5	—	38,2	874	17,2	19,7	1700
Długosiodło .....	2	—	24,2	577	10,5	18,2	3971
Rzażńnik .....	2	—	19,7	583	6,2	10,6	3476
Somianka .....	3	—	26,8	527	6,2	11,8	1857
Zabrodzie .....	1	—	15,6	404	5,8	14,5	5771
<b>Miasta na prawach powiatu: Cities with powiat status:</b>							
<b>Ostrołęka .....</b>	<b>6</b>	<b>2</b>	<b>182,8</b>	<b>10930</b>	<b>92,2</b>	<b>8,4</b>	<b>6680</b>
<b>Siedlce .....</b>	<b>6</b>	<b>3</b>	<b>292,9</b>	<b>15950</b>	<b>322,6</b>	<b>20,2</b>	<b>8498</b>
<b>PODREGION (SUBREGION) RADOMSKI .....</b>	<b>140</b>	<b>10</b>	<b>1695,7</b>	<b>77244</b>	<b>1311,2</b>	<b>17,0</b>	<b>4164</b>
<b>Powiat białobrzegi .....</b>	<b>10</b>	<b>—</b>	<b>92,0</b>	<b>3555</b>	<b>68,6</b>	<b>19,3</b>	<b>3384</b>
Gminy miejsko-wiejskie: <i>Urban-rural gminas:</i>							
Białobrzegi .....	3	—	30,6	1671	33,4	20,0	3470
Wyśmierzyce .....	1	—	9,2	218	6,5	29,9	2858
Gminy wiejskie: <i>Rural gminas:</i>							
Promna .....	2	—	17,4	112	1,4	12,3	2832
Radzanów .....	1	—	11,9	464	7,2	15,6	3916
Stara Błotnica .....	2	—	14,3	524	10,7	20,4	2611
Stromiec .....	1	—	8,6	566	9,4	16,5	5775
<b>Powiat kozienicki .....</b>	<b>18</b>	<b>2</b>	<b>162,4</b>	<b>9619</b>	<b>150,9</b>	<b>15,7</b>	<b>3124</b>
Gmina miejsko-wiejska: <i>Urban-rural gmina:</i>							
Kozienice .....	8	1	83,2	6007	103,0	17,1	3418

<sup>a</sup> Stan w dniu 31 XII. <sup>b</sup> Łącznie z punktami bibliotecznymi. <sup>c</sup> Bez wypożyczeń międzybibliotecznych.

<sup>a</sup> As of 31 XII. <sup>b</sup> Including library service points. <sup>c</sup> Excluding interlibrary lending.

TABL. 1 (62). BIBLIOTEKI PUBLICZNE (z filiami) W 2011 R. (cd.)  
PUBLIC LIBRARIES (with branches) IN 2011 (cont.)

WYSZCZEGÓLNIENIE SPECIFICATION	Biblioteki <sup>a</sup> Libraries <sup>a</sup>	Punkty biblioteczne <sup>a</sup> Library service points <sup>a</sup>	Księgozbiór <sup>a</sup> w tys. wol. Collection <sup>a</sup> in thous. vol.	Czytelnicy <sup>b</sup> Borrowers <sup>b</sup>	Wypożyczenia <sup>b,c</sup> Loans <sup>b,c</sup>		Liczba ludności na 1 placówkę biblioteczną <sup>a</sup> Number of population per library institution <sup>a</sup>
					w tys. wol. in thous. vol.	na 1 czytelnika w wol. per borrower in vol.	
<b>PODREGION (SUBREGION)</b>							
<b>RADOMSKI (cd.) (cont.)</b>							
<b>Powiat kozienicki (dok.) (cont.)</b>							
Gminy wiejskie: <i>Rural gminas:</i>							
Garbatka-Letnisko .....	3	1	23,0	1140	16,8	14,7	1316
Głowaczów .....	2	—	13,1	709	11,1	15,7	3755
Gniewoszów .....	1	—	12,2	512	5,0	9,8	4115
Grabów nad Pilicą .....	1	—	2,2	264	2,0	7,5	3956
Magnuszew .....	1	—	11,3	377	5,2	13,9	6764
Sieciechów .....	2	—	17,4	610	7,8	12,8	2056
<b>Powiat lipski .....</b>	<b>11</b>	<b>—</b>	<b>154,9</b>	<b>5087</b>	<b>123,4</b>	<b>24,3</b>	<b>3292</b>
Gmina miejsko-wiejska: <i>Urban-rural gmina:</i>							
Lipsko .....	2	—	41,1	1495	32,7	21,9	5835
Gminy wiejskie: <i>Rural gminas:</i>							
Chotcza .....	1	—	8,1	398	10,2	25,7	2537
Ciepielów .....	3	—	37,3	870	14,2	16,3	1937
Rzeczniów .....	3	—	42,2	991	26,7	26,9	1554
Sienno .....	1	—	10,5	920	25,4	27,6	6149
Solec nad Wisłą .....	1	—	15,6	413	14,1	34,2	5377
<b>Powiat przysuski .....</b>	<b>19</b>	<b>—</b>	<b>162,9</b>	<b>5676</b>	<b>94,0</b>	<b>16,6</b>	<b>2290</b>
Gmina miejsko-wiejska: <i>Urban-rural gmina:</i>							
Przysucha .....	8	—	61,4	2616	51,0	19,5	1561
Gminy wiejskie: <i>Rural gminas:</i>							
Borkowice .....	2	—	12,3	463	6,1	13,1	2270
Gielniów .....	1	—	14,0	365	6,5	17,9	4724
Klów .....	1	—	11,1	311	4,4	14,1	3505
Odrzywół .....	1	—	12,7	398	6,3	15,8	4037
Potworów .....	1	—	11,5	243	3,6	14,8	4325
Rusinów .....	2	—	16,1	570	7,5	13,1	2197
Wieniawa .....	3	—	23,9	710	8,7	12,2	1830
<b>Powiat radomski .....</b>	<b>41</b>	<b>3</b>	<b>478,3</b>	<b>18152</b>	<b>312,0</b>	<b>17,2</b>	<b>3410</b>
Gmina miejska: <i>Urban gmina:</i>							
Pionki .....	2	—	59,9	3685	53,5	14,5	9851
Gminy miejsko-wiejskie: <i>Urban-rural gminas:</i>							
Ilża .....	6	2	80,5	2855	48,5	17,0	1925
Skaryszew .....	4	—	54,7	1784	39,1	21,9	3503
Gminy wiejskie: <i>Rural gminas:</i>							
Gózd .....	4	—	29,7	910	12,8	14,1	2087
Jastrzębia .....	4	—	33,6	627	10,3	16,5	1673
Jedlińsk .....	1	—	17,3	861	18,8	21,9	14001
Jedlnia-Letnisko .....	4	—	45,9	1796	36,0	20,0	3054
Kowala .....	4	—	25,7	1394	21,5	15,4	2889
Pionki .....	1	—	14,8	400	13,6	33,9	10016
Przytyk .....	3	—	28,9	771	14,6	18,9	2413
Wierzbica .....	1	—	18,1	934	14,0	15,0	10093
Wolanów .....	3	—	36,6	858	14,0	16,4	2867
Zakrzew .....	4	1	32,6	1277	15,2	11,9	2429

<sup>a</sup> Stan w dniu 31 XII. <sup>b</sup> Łącznie z punktami bibliotecznymi. <sup>c</sup> Bez wypożyczeń międzybibliotecznych.  
<sup>a</sup> As of 31 XII. <sup>b</sup> Including library service points. <sup>c</sup> Excluding interlibrary lending.

TABL. 1 (62). BIBLIOTEKI PUBLICZNE (z filiami) W 2011 R. (cd.)  
PUBLIC LIBRARIES (with branches) IN 2011 (cont.)

WYSZCZEGÓLNIENIE SPECIFICATION	Biblioteki <sup>a</sup> Libraries <sup>a</sup>	Punkty biblioteczne <sup>a</sup> Library service points <sup>a</sup>	Księgozbiór <sup>a</sup> w tys. wol. Collection <sup>a</sup> in thous. vol.	Czytelnicy <sup>b</sup> Borrowers <sup>b</sup>	Wypożyczenia <sup>bc</sup> Loans <sup>bc</sup>		Liczba ludności na 1 placówkę biblioteczną <sup>d</sup> Number of population per library institution <sup>d</sup>
					w tys. wol. in thous. vol.	na 1 czytelnika w wol. per borrower in vol.	
<b>PODREGION (SUBREGION) RADOMSKI (dok.) (cont.)</b>							
<b>Powiat szydłowiecki.....</b>	<b>12</b>	<b>3</b>	<b>142,8</b>	<b>4419</b>	<b>84,2</b>	<b>19,0</b>	<b>2719</b>
Gmina miejsko-wiejska: Urban-rural gmina:							
Szydłowiec.....	2	—	41,3	1557	36,0	23,1	9755
Gminy wiejskie: Rural gminas:							
Chlewiska.....	2	—	25,5	427	6,2	14,5	3094
Jastrzęb.....	3	—	28,2	987	20,4	20,7	1746
Mirów.....	2	—	21,0	719	8,2	11,4	1947
Orońsko.....	3	3	26,7	729	13,3	18,3	992
<b>Powiat zwoleński.....</b>	<b>14</b>	<b>—</b>	<b>140,9</b>	<b>5606</b>	<b>107,4</b>	<b>19,2</b>	<b>2655</b>
Gmina miejsko-wiejska: Urban-rural gmina:							
Zwoleń.....	4	—	41,0	3109	52,5	16,9	3845
Gminy wiejskie: Rural gminas:							
Kazanów.....	2	—	18,4	532	10,6	19,8	2338
Policzna.....	3	—	27,1	586	10,0	17,0	1934
Przylęk.....	3	—	32,1	856	20,4	23,8	2139
Tczów.....	2	—	22,3	523	13,9	26,6	2444
<b>Miasto na prawach powiatu (City with powiat status) Radom.....</b>	<b>15</b>	<b>2</b>	<b>361,4</b>	<b>25130</b>	<b>370,7</b>	<b>14,8</b>	<b>12977</b>
<b>PODREGION (SUBREGION) M.ST. WARSZAWA.....</b>	<b>194</b>	<b>64</b>	<b>6211,3</b>	<b>448059</b>	<b>6453,7</b>	<b>14,4</b>	<b>6622</b>
<b>Miasto na prawach powiatu (City with powiat status) m.st. Warszawa.....</b>	<b>194</b>	<b>64</b>	<b>6211,3</b>	<b>448059</b>	<b>6453,7</b>	<b>14,4</b>	<b>6622</b>
<b>PODREGION (SUBREGION) WARSZAWSKI WSCHODNI</b>	<b>153</b>	<b>6</b>	<b>2137,1</b>	<b>116321</b>	<b>1970,0</b>	<b>16,9</b>	<b>4948</b>
<b>Powiat garwoliński.....</b>	<b>28</b>	<b>5</b>	<b>375,1</b>	<b>14951</b>	<b>246,0</b>	<b>16,5</b>	<b>3289</b>
Gminy miejskie: Urban gminas:							
Garwolin.....	1	—	52,9	3334	39,3	11,8	17060
Łaskarzew.....	1	—	20,3	700	13,1	18,7	4929
Gminy miejsko-wiejskie: Urban-rural gminas:							
Pilawa.....	4	—	51,6	1702	30,8	18,1	2675
Żelechów.....	1	1	19,7	1307	17,4	13,3	4242
Gminy wiejskie: Rural gminas:							
Borowie.....	1	—	12,8	348	5,0	14,5	5240
Garwolin.....	4	—	51,0	1263	23,7	18,8	3165
Górzno.....	1	—	19,7	1004	16,1	16,0	6343
Łaskarzew.....	3	1	23,6	711	15,0	21,2	1367
Maciejowice.....	3	—	26,4	822	17,4	21,2	2430
Miastków Kościelny.....	1	3	16,8	635	12,3	19,3	1261
Parysów.....	2	—	14,5	558	6,1	10,9	2049
Sobolew.....	2	—	27,1	1223	17,1	14,0	4144
Trojanów.....	2	—	20,4	817	16,5	20,2	3788
Wilga.....	2	—	18,3	527	16,1	30,5	2676

a Stan w dniu 31 XII. b Łącznie z punktami bibliotecznymi. c Bez wypożyczeń międzybibliotecznych.  
a As of 31 XII. b Including library service points. c Excluding interlibrary lending.

TABL. 1 (62). BIBLIOTEKI PUBLICZNE (z filiami) W 2011 R. (cd.)  
PUBLIC LIBRARIES (with branches) IN 2011 (cont.)

WYSZCZEGÓLNIENIE SPECIFICATION	Biblioteki <sup>a</sup> Libraries <sup>a</sup>	Punkty biblioteczne <sup>a</sup> Library service points <sup>a</sup>	Księgozbiór <sup>a</sup> w tys. wol. Collection <sup>a</sup> in thous. vol.	Czytelnicy <sup>b</sup> Borrowers <sup>b</sup>	Wypożyczenia <sup>bc</sup> Loans <sup>bc</sup>		Liczba ludności na 1 placówkę biblioteczną <sup>a</sup> Number of population per library institution <sup>a</sup>
					w tys. wol. in thous. vol.	na 1 czytelnika w wol. per borrower in vol.	
<b>PODREGION (SUBREGION) WARSZAWSKI WSCHODNI (cd.) (cont.)</b>							
<b>Powiat legionowski .....</b>	<b>18</b>	—	<b>242,7</b>	<b>17639</b>	<b>356,6</b>	<b>20,2</b>	<b>6020</b>
Gmina miejska: <i>Urban gmina:</i>							
Legionowo .....	5	—	96,3	10584	150,6	14,2	10750
Gmina miejsko-wiejska: <i>Urban-rural gmina:</i>							
Serock .....	3	—	27,6	1838	120,7	65,7	4370
Gminy wiejskie: <i>Rural gminas:</i>							
Jablonna .....	2	—	24,0	1734	31,0	17,9	8405
Nieporęt .....	3	—	34,3	1362	28,3	20,8	4363
Wielszew .....	5	—	60,5	2121	26,0	12,3	2322
<b>Powiat miński .....</b>	<b>26</b>	—	<b>447,3</b>	<b>25060</b>	<b>353,6</b>	<b>14,1</b>	<b>5697</b>
Gminy miejskie: <i>Urban gminas:</i>							
Mińsk Mazowiecki .....	3	—	150,7	12016	157,9	13,1	13166
Sulejówek .....	3	—	43,2	2337	39,2	16,8	6441
Gminy miejsko-wiejskie: <i>Urban-rural gminas:</i>							
Halinów .....	3	—	30,1	1772	25,5	14,4	4828
Kaluszyn .....	2	—	25,3	1166	11,9	10,2	2992
Gminy wiejskie: <i>Rural gminas:</i>							
Cegłów .....	1	—	23,8	1076	20,1	18,7	6219
Dębe Wielkie .....	2	—	21,3	1056	15,5	14,6	4640
Dobre .....	1	—	12,3	560	9,5	17,0	6014
Jakubów .....	2	—	19,2	636	12,4	19,6	2538
Latowicz .....	1	—	18,2	595	10,1	17,0	5507
Mińsk Mazowiecki .....	1	—	19,6	705	10,0	14,2	14111
Mrozy .....	2	—	37,8	1508	21,8	14,4	4376
Siennica .....	2	—	20,5	809	11,4	14,1	3669
Stanisławów .....	3	—	25,5	824	8,2	10,0	2178
<b>Powiat nowodorski .....</b>	<b>14</b>	<b>1</b>	<b>239,1</b>	<b>10893</b>	<b>175,6</b>	<b>16,1</b>	<b>5204</b>
Gmina miejska: <i>Urban gmina:</i>							
Nowy Dwór Mazowiecki .....	3	1	103,0	5272	81,9	15,5	7056
Gminy miejsko-wiejskie: <i>Urban-rural gminas:</i>							
Nasielsk .....	3	—	51,7	2337	29,5	12,6	6576
Zakroczym .....	1	—	9,1	549	25,1	45,8	6253
Gminy wiejskie: <i>Rural gminas:</i>							
Czosnów .....	4	—	32,8	1403	18,7	13,3	2369
Leoncin .....	1	—	19,6	421	4,6	10,9	5435
Porniechówek .....	2	—	23,0	911	15,8	17,4	4471
<b>Powiat otwocki .....</b>	<b>28</b>	—	<b>340,0</b>	<b>18745</b>	<b>315,1</b>	<b>16,8</b>	<b>4328</b>
Gminy miejskie: <i>Urban gminas:</i>							
Józefów .....	2	—	51,1	3515	61,8	17,6	9843
Otwock .....	9	—	123,1	7038	124,1	17,6	4990
Gmina miejsko-wiejska: <i>Urban-rural gmina:</i>							
Karczew .....	4	—	35,5	2892	33,7	11,6	3994
Gminy wiejskie: <i>Rural gminas:</i>							
Celestynów .....	2	—	27,4	1103	15,9	14,4	5721
Kolbiel .....	3	—	33,3	1009	23,3	23,1	2695
Osieck .....	3	—	18,8	682	11,3	16,6	1177
Sobienie-Jeziory .....	2	—	19,4	941	21,7	23,1	3146
Wiązowna .....	3	—	31,3	1565	23,3	14,9	3758

<sup>a</sup> Stan w dniu 31 XII. <sup>b</sup> Łącznie z punktami bibliotecznymi. <sup>c</sup> Bez wypożyczeń międzybibliotecznych.  
<sup>a</sup> As of 31 XII. <sup>b</sup> Including library service points. <sup>c</sup> Excluding interlibrary lending.

TABL. 1 (62). BIBLIOTEKI PUBLICZNE (z filiami) W 2011 R. (cd.)  
PUBLIC LIBRARIES (with branches) IN 2011 (cont.)

WYSZCZEGÓLNIENIE SPECIFICATION	Biblioteki <sup>a</sup> Libraries <sup>a</sup>	Punkty biblioteczne <sup>a</sup> Library service points <sup>a</sup>	Księgozbiór <sup>a</sup> w tys. wol. Collection <sup>a</sup> in thous. vol.	Czytelnicy <sup>b</sup> Borrowers <sup>b</sup>	Wypożyczenia <sup>b,c</sup> Loans <sup>b,c</sup>		Liczba ludności na 1 placówkę biblioteczną <sup>a</sup> Number of population per library institution <sup>a</sup>
					w tys. wol. in thous. vol.	na 1 czytelnika w wol. per borrower in vol.	
<b>PODREGION (SUBREGION) WARSZAWSKI WSCHODNI (dok.) (cont.)</b>							
<b>Powiat wołomiński .....</b>	<b>39</b>	—	<b>493,0</b>	<b>29033</b>	<b>523,1</b>	<b>18,0</b>	<b>5705</b>
Gminy miejskie: <i>Urban gminas:</i>							
Kobyłka .....	1	—	28,2	3444	88,1	25,6	20186
Marki .....	3	—	65,2	3612	60,3	16,7	9225
Ząbki .....	1	—	25,2	3115	69,6	22,3	29665
Zielonka .....	4	—	49,8	1472	42,2	28,7	4359
Gminy miejsko-wiejskie: <i>Urban-rural gminas:</i>							
Radzymin .....	3	—	25,6	2784	31,9	11,5	7726
Tłuszcz .....	9	—	84,9	3305	63,9	19,3	2150
Wołomin .....	4	—	82,2	7664	107,6	14,0	12846
Gminy wiejskie: <i>Rural gminas:</i>							
Dąbrówka .....	2	—	20,0	632	11,5	18,2	3818
Jadów .....	3	—	35,6	1037	18,5	17,8	2570
Klembów .....	5	—	41,8	1008	15,6	15,4	1873
Poświętne .....	3	—	22,5	659	6,4	9,8	2002
Strachówka .....	1	—	11,9	301	7,5	24,9	2898
<b>PODREGION (SUBREGION) WARSZAWSKI ZACHODNI...</b>	<b>129</b>	<b>13</b>	<b>1873,4</b>	<b>105060</b>	<b>1861,5</b>	<b>17,7</b>	<b>5470</b>
<b>Powiat grodzki .....</b>	<b>12</b>	<b>4</b>	<b>146,5</b>	<b>14817</b>	<b>190,9</b>	<b>12,9</b>	<b>5404</b>
Gminy miejskie: <i>Urban gminas:</i>							
Milanówek .....	1	1	25,9	1702	25,5	15,0	8175
Podkowa Leśna .....	1	—	15,8	1313	28,0	21,3	3926
Gmina miejsko-wiejska: <i>Urban-rural gmina:</i>							
Grodzisk Mazowiecki .....	4	3	59,4	8935	100,8	11,3	6105
Gminy wiejskie: <i>Rural gminas:</i>							
Baranów .....	3	—	18,5	648	8,8	13,6	1667
Jaktorów .....	2	—	21,9	1222	20,0	16,3	5470
Żabia Wola .....	1	—	5,0	997	7,8	7,8	7513
<b>Powiat grójecki .....</b>	<b>17</b>	<b>3</b>	<b>263,7</b>	<b>10850</b>	<b>163,9</b>	<b>15,1</b>	<b>4930</b>
Gminy miejsko-wiejskie: <i>Urban-rural gminas:</i>							
Grójec .....	2	—	46,2	3262	48,9	15,0	12472
Mogielnica .....	1	—	17,1	654	11,3	17,2	9057
Nowe Miasto nad Pilicą .....	1	—	19,5	580	8,8	15,2	8286
Warka .....	1	—	32,5	2109	24,0	11,4	19082
Gminy wiejskie: <i>Rural gminas:</i>							
Belsk Duży .....	2	—	27,2	633	10,5	16,6	3337
Błędów .....	3	—	37,0	775	20,5	26,4	2598
Chynów .....	2	—	24,5	615	7,4	12,0	4839
Goszczyn .....	1	—	18,8	637	14,3	22,4	2971
Jasieniec .....	2	2	21,9	919	11,9	12,9	1356
Pniewy .....	2	1	19,0	666	6,4	9,6	1564
<b>Powiat piaseczyński .....</b>	<b>26</b>	—	<b>404,2</b>	<b>22527</b>	<b>422,7</b>	<b>18,8</b>	<b>6392</b>
Gminy miejsko-wiejskie: <i>Urban-rural gminas:</i>							
Góra Kalwaria .....	3	—	52,6	2570	60,9	23,7	8521
Konstancin-Jeziorna .....	5	—	73,3	4010	75,0	18,7	4964
Piaseczno .....	10	—	182,0	10477	196,2	18,7	7345
Tarczyn .....	2	—	24,2	1575	17,1	10,9	5565

a Stan w dniu 31 XII. b Łącznie z punktami bibliotecznymi. c Bez wypożyczeń międzybibliotecznych.  
a As of 31 XII. b Including library service points. c Excluding interlibrary lending.



TABL. 1 (62). BIBLIOTEKI PUBLICZNE (z filiami) W 2011 R. (dok.)  
PUBLIC LIBRARIES (with branches) IN 2011 (cont.)

WYSZCZEGÓLNIENIE SPECIFICATION	Biblioteki <sup>a</sup> Libraries <sup>a</sup>	Punkty biblioteczne <sup>a</sup> Library service points <sup>a</sup>	Księgozbiór <sup>a</sup> w tys. wol. Collection <sup>a</sup> in thous. vol.	Czytelnicy <sup>b</sup> Borrowers <sup>b</sup>	Wypożyczenia <sup>bc</sup> Loans <sup>bc</sup>		Liczba ludności na 1 placówkę biblioteczną <sup>a</sup> Number of population per library institution <sup>a</sup>
					w tys. wol. in thous. vol.	na 1 czytelnika w wol. per borrower in vol.	
<b>PODREGION (SUBREGION) WARSZAWSKI ZACHODNI (dok.) (cont.)</b>							
<b>Powiat piaseczyński (dok.) (cont.)</b>							
Gminy wiejskie: <i>Rural gminas:</i>							
Lesznowola.....	4	—	49,5	3219	59,2	18,4	5367
Prażmów.....	2	—	22,6	676	14,2	21,0	4879
<b>Powiat pruszkowski.....</b>	<b>22</b>	<b>2</b>	<b>378,1</b>	<b>23202</b>	<b>427,9</b>	<b>18,4</b>	<b>6479</b>
Gminy miejskie: <i>Urban gminas:</i>							
Piastów.....	4	—	48,0	3938	57,7	14,7	5734
Pruszków.....	9	—	164,6	10282	201,6	19,6	6499
Gmina miejsko-wiejska: <i>Urban-rural gmina:</i>							
Brwinów.....	2	—	37,5	2568	45,1	17,6	12005
Gminy wiejskie: <i>Rural gminas:</i>							
Michałowice.....	3	—	61,4	2019	45,0	22,3	5639
Nadarzyn.....	2	2	29,7	2243	36,5	16,3	2987
Raszyn.....	2	—	37,0	2152	42,0	19,5	10595
<b>Powiat sochaczewski.....</b>	<b>21</b>	<b>2</b>	<b>247,4</b>	<b>11597</b>	<b>252,5</b>	<b>21,8</b>	<b>3700</b>
Gmina miejska: <i>Urban gmina:</i>							
Sochaczew.....	8	—	93,9	6849	169,6	24,8	4748
Gminy wiejskie: <i>Rural gminas:</i>							
Brochów.....	3	—	23,6	686	13,1	19,1	1433
Ilów.....	1	—	12,1	547	15,8	28,9	6282
Młodzieszyn.....	2	—	23,7	651	10,7	16,4	2798
Nowa Sucha.....	1	—	15,2	504	7,8	15,5	6294
Rybno.....	1	2	14,6	532	6,7	12,5	1155
Sochaczew.....	3	—	28,8	717	7,8	10,9	3272
Teresin.....	2	—	35,5	1111	21,0	18,9	5678
<b>Powiat warszawski zachodni</b>	<b>18</b>	<b>2</b>	<b>220,9</b>	<b>12425</b>	<b>243,3</b>	<b>19,6</b>	<b>5413</b>
Gminy miejsko-wiejskie: <i>Urban-rural gminas:</i>							
Błonie.....	5	—	38,4	2397	45,3	18,9	4182
Łomianki.....	3	1	39,6	3483	68,9	19,8	6058
Ożarów Mazowiecki.....	4	—	50,5	1719	30,7	17,9	5408
Gminy wiejskie: <i>Rural gminas:</i>							
Izabelin.....	1	—	17,9	1871	30,1	16,1	10343
Kampinos.....	1	—	16,0	501	7,8	15,5	4239
Leszno.....	3	1	37,9	1499	27,6	18,4	2443
Stare Babice.....	1	—	20,7	955	32,8	34,4	17137
<b>Powiat żyrardowski.....</b>	<b>13</b>	<b>—</b>	<b>212,6</b>	<b>9642</b>	<b>160,2</b>	<b>16,6</b>	<b>5892</b>
Gmina miejska: <i>Urban gmina:</i>							
Żyrardów.....	4	—	110,3	5740	111,2	19,4	10382
Gmina miejsko-wiejska: <i>Urban-rural gmina:</i>							
Mszczonów.....	2	—	33,9	1942	27,3	14,1	5778
Gminy wiejskie: <i>Rural gminas:</i>							
Puszcza Mariańska.....	2	—	29,9	652	8,7	13,3	4208
Radziejowice.....	1	—	11,8	463	4,2	9,0	5228
Wisłok.....	4	—	26,7	845	8,9	10,5	2466

<sup>a</sup> Stan w dniu 31 XII. <sup>b</sup> Łącznie z punktami bibliotecznymi. <sup>c</sup> Bez wypożyczeń międzybibliotecznych.

<sup>a</sup> As of 31 XII. <sup>b</sup> Including library service points. <sup>c</sup> Excluding interlibrary lending.

TABL. 2 (63). MUZEA W 2011 R.  
MUSEUMS IN 2011

WYSZCZEGÓLNIENIE SPECIFICATION	Muzea i oddziały muzealne <sup>a</sup> Museums with branches <sup>a</sup>	Muzealia <sup>a</sup> Museum exhibits <sup>a</sup>	Wystawy czasowe Temporary exhibitions		Zwiedzający muzea i wystawy Museum and exhibition visitors	
			własne <sup>b</sup> own <sup>b</sup>	obce <sup>c</sup> exterior <sup>c</sup>	ogółem total	w tym młodzież szkolna <sup>d</sup> of which primary and secondary school students <sup>d</sup>
<b>WOJEWÓDZTWO</b> ..... <i>VOIVODSHIP</i>	<b>116</b>	<b>2825263</b>	<b>445</b>	<b>148</b>	<b>4713048</b>	<b>732219</b>
<b>Podregion (Subregion)</b> <b>ciechanowsko-plocki</b> .....	<b>8</b>	<b>111250</b>	<b>42</b>	<b>15</b>	<b>181833</b>	<b>58807</b>
Powiaty: <i>Powiaty:</i>						
ciechanowski .....	3	16567	17	4	28528	8652
gostyniński .....	—	—	—	—	—	—
mławski .....	1	16146	5	—	7231	3123
plocki .....	—	—	—	—	—	—
płoński .....	—	—	—	—	—	—
sierpecki .....	1	15572	5	1	70439	16447
żuromiński .....	1	—	3	1	2079	628
Miasto na prawach powiatu: <i>City with powiat status:</i>						
Plock .....	2	62965	12	9	73556	29957
<b>Podregion (Subregion)</b> <b>ostrołęcko-siedlecki</b> .....	<b>11</b>	<b>40698</b>	<b>30</b>	<b>21</b>	<b>108864</b>	<b>49397</b>
Powiaty: <i>Powiaty:</i>						
łosicki .....	—	—	—	—	—	—
makowski .....	1	999	2	—	1400	—
ostrołęcki .....	1	—	—	—	9448	5913
ostrowski .....	—	—	—	—	—	—
przasnyski .....	1	—	9	4	3410	1761
pultuski .....	1	6907	3	—	5695	3935
siedlecki .....	1	—	—	—	479	93
sokołowski .....	1	—	—	1	46680	24484
węgrowski .....	2	4174	2	8	20580	4375
wyszkowski .....	—	—	—	—	—	—
Miasta na prawach powiatu: <i>Cities with powiat status:</i>						
Ostrołęka .....	1	15623	7	2	5467	2139
Siedlce .....	2	12995	7	6	15705	6697

a Stan w dniu 31 XII. b W kraju. c Krajowe i z zagranicy. d Zwiedzająca muzea w zorganizowanych grupach.  
a As of 31 XII. b In Poland. c Domestic and foreign. d Visiting museums in organized groups.

TABL. 2 (63). MUZEA W 2011 R. (dok.)  
MUSEUMS IN 2011 (cont.)

WYSZCZEGÓLNIENIE SPECIFICATION	Muzea i oddziały muzealne <sup>a</sup> Museums with branches <sup>a</sup>	Muzealia <sup>a</sup> Museum exhibits <sup>a</sup>	Wystawy czasowe Temporary exhibitions		Zwiedzający muzea i wystawy Museum and exhibition visitors	
			własne <sup>b</sup> own <sup>b</sup>	obce <sup>c</sup> exterior <sup>c</sup>	ogółem total	w tym młodzież szkolna <sup>d</sup> of which primary and secondary school students <sup>d</sup>
<b>Podregion (Subregion)</b> <b>radomski</b> .....	<b>12</b>	<b>48563</b>	<b>39</b>	<b>15</b>	<b>153866</b>	<b>43411</b>
Powiaty: <i>Powiats:</i>						
białobrzeski.....	—	—	—	—	—	—
kozienicki.....	2	4403	2	3	10518	4828
lipski.....	—	—	—	—	—	—
przysuski.....	1	—	3	1	2781	1599
radomski.....	2	1904	6	—	15658	2644
sztydlowiecki.....	2	2092	1	2	13097	2266
zwoleński.....	2	299	2	—	30224	12257
Miasto na prawach powiatu: <i>City with powiat status:</i>						
Radom.....	3	39865	25	9	81588	19817
<b>Podregion (Subregion)</b> <b>m.st. Warszawa</b> .....	<b>61</b>	<b>2589031</b>	<b>295</b>	<b>82</b>	<b>3950644</b>	<b>527270</b>
Miasto na prawach powiatu: <i>City with powiat status:</i>						
m.st. Warszawa.....	61	2589031	295	82	3950644	527270
<b>Podregion (Subregion)</b> <b>warszawski wschodni</b> .....	<b>11</b>	<b>4824</b>	<b>17</b>	<b>6</b>	<b>49587</b>	<b>5783</b>
Powiaty: <i>Powiats:</i>						
garwoliński.....	1	475	—	—	1200	700
legionowski.....	1	1131	—	—	—	—
miński.....	4	335	3	6	16327	1980
nowodworski.....	1	—	—	—	21280	—
otwocki.....	2	2259	9	—	8121	2725
wołomiński.....	2	624	5	—	2659	378
<b>Podregion (Subregion)</b> <b>warszawski zachodni</b> .....	<b>13</b>	<b>30897</b>	<b>22</b>	<b>9</b>	<b>268254</b>	<b>47551</b>
Powiaty: <i>Powiats:</i>						
grodziski.....	1	4001	6	—	4389	417
grójecki.....	2	3059	4	—	1315	655
piaseczyński.....	1	—	—	—	9229	9229
pruszkowski.....	1	10118	—	—	1482	509
sochaczewski.....	4	3787	6	9	234209	27606
warszawski zachodni.....	2	726	2	—	12921	7008
żyrardowski.....	2	9206	4	—	4709	2127

<sup>a</sup> Stan w dniu 31 XII. <sup>b</sup> W kraju. <sup>c</sup> Krajowe i z zagranicy. <sup>d</sup> Zwiedzająca muzea w zorganizowanych grupach.  
*a* As of 31 XII. *b* In Poland. *c* Domestic and foreign. *d* Visiting museums in organized groups.

TABL. 3 (64). KINA STAŁE W 2011 R.  
FIXED CINEMAS IN 2011

WYSZCZEGÓLNIENIE SPECIFICATION	Kina <sup>a</sup> Cinemas <sup>a</sup>	Miejsca na widowni <sup>a</sup> Seats <sup>a</sup>	Ludność na 1 miejsce <sup>a</sup> Population per seat <sup>a</sup>	Seanse Screenings	Widzowie Audience		
					ogółem total	na 1000 ludności per 1000 population	na 1 seans per screening
<b>WOJEWÓDZTWO</b> ..... <i>VOIVODSHIP</i>	<b>59</b> <sup>b</sup>	<b>44174</b>	<b>120</b>	<b>325897</b>	<b>8674071</b>	<b>1645</b>	<b>27</b>
<b>Podregion (Subregion)</b> <b>ciechanowsko-plocki</b> .....	<b>7</b>	<b>3337</b>	<b>189</b>	<b>24269</b>	<b>427499</b>	<b>677</b>	<b>18</b>
Powiaty: <i>Powiats:</i>							
ciechanowski .....	1	386	237	822	13841	151	17
gostyniński .....	1	390	120	187	3033	65	16
mławski .....	1	268	279	351	8705	116	25
plocki .....	—	—	—	—	—	—	—
pioński .....	1	438	204	301	10994	123	37
sierpecki .....	—	—	—	—	—	—	—
żuromiński .....	—	—	—	23	231	6	10
Miasto na prawach powiatu: <i>City with powiat status:</i>							
Plock .....	3	1855	67	22585	390695	3138	17
<b>Podregion (Subregion)</b> <b>ostrolęcko-siedlecki</b> .....	<b>10</b>	<b>3207</b>	<b>236</b>	<b>10368</b>	<b>408665</b>	<b>539</b>	<b>39</b>
Powiaty: <i>Powiats:</i>							
łosicki .....	1	256	127	83	1820	56	22
makowski .....	1	260	181	119	3601	76	30
ostrolęcki .....	—	—	—	—	—	—	—
ostrowski .....	1	220	343	393	6626	88	17
przasnyski .....	1	260	208	138	2182	40	16
pultuski .....	1	225	228	435	9578	187	22
siedlecki .....	—	—	—	—	—	—	—
sokolowski .....	1	363	156	228	6212	109	27
węgrowski .....	1	280	243	244	6031	88	25
wyszkowski .....	1	53	1391	248	4793	65	19
Miasta na prawach powiatu: <i>Cities with powiat status:</i>							
Ostrolęka .....	1	385	139	1238	99306	1855	80
Siedlce .....	1	905	85	7242	268516	3515	37

<sup>a</sup> Stan w dniu 31 XII. <sup>b</sup> W tym 10 miniplexsów i 10 multiplexsów.  
<sup>a</sup> As of 31 XII. <sup>b</sup> Of which 10 miniplexes and 10 multiplexes.

TABL. 3 (64). **KINA STAŁE W 2011 R. (dok.)**  
*FIXED CINEMAS IN 2011 (cont.)*

WYSZCZEGÓLNIENIE <i>SPECIFICATION</i>	Kina <sup>a</sup> <i>Cinemas<sup>a</sup></i>	Miejsca na widowni <sup>a</sup> <i>Seats<sup>a</sup></i>	Ludność na 1 miejsce <sup>a</sup> <i>Population per seat<sup>a</sup></i>	Seanse <i>Screenings</i>	Widzowie <i>Audience</i>		
					ogółem <i>total</i>	na 1000 ludności <i>per 1000 population</i>	na 1 seans <i>per screening</i>
<b>Podregion (Subregion) radomski.....</b>	<b>3</b>	<b>2725</b>	<b>229</b>	<b>15393</b>	<b>399284</b>	<b>639</b>	<b>26</b>
Powiaty: <i>Poviats:</i>							
bialobrzeski.....	—	—	—	—	—	—	—
kozienicki.....	—	—	—	—	—	—	—
lipski.....	—	—	—	—	—	—	—
przysuski.....	1	220	198	12	264	6	22
radomski.....	—	—	—	—	—	—	—
szydlowiecki.....	—	—	—	—	—	—	—
zwoleński.....	—	—	—	—	—	—	—
Miasto na prawach powiatu: <i>City with powiat status:</i>							
Radom.....	2	2505	88	15381	399020	1805	26
<b>Podregion (Subregion) m.st. Warszawa.....</b>	<b>26</b>	<b>30327</b>	<b>56</b>	<b>251980</b>	<b>6847933</b>	<b>4021</b>	<b>27</b>
Miasto na prawach powiatu: <i>City with powiat status:</i>							
m.st. Warszawa.....	26	30327	56	251980	6847933	4021	27
<b>Podregion (Subregion) warszawski wschodni.....</b>	<b>5</b>	<b>770</b>	<b>1022</b>	<b>1020</b>	<b>54133</b>	<b>69</b>	<b>53</b>
Powiaty: <i>Poviats:</i>							
garwoliński.....	1	250	434	571	35798	330	63
legionowski.....	1	40	2709	50	900	8	18
miński.....	1	125	1185	70	1088	7	16
nowodworski.....	1	163	479	325	16260	209	50
otwocki.....	1	192	631	4	87	1	22
wołomiński.....	—	—	—	—	—	—	—
<b>Podregion (Subregion) warszawski zachodni.....</b>	<b>8</b>	<b>3808</b>	<b>204</b>	<b>22867</b>	<b>536557</b>	<b>694</b>	<b>23</b>
Powiaty: <i>Poviats:</i>							
grodziski.....	1	375	231	1320	60583	705	46
grójecki.....	1	272	362	238	9714	99	41
piaseczyński.....	1	105	1583	58	1576	10	27
pruszkowski.....	2	2276	68	19876	439281	2840	22
sochaczewski.....	1	273	312	748	15064	177	20
warszawski zachodni.....	—	—	—	—	—	—	—
żyrardowski.....	2	507	151	627	10339	135	16

<sup>a</sup> Stan w dniu 31 XII.  
<sup>a</sup> As of 31 XII.

## Turystyka

### Tourism

TABL. 4 (65). TURYSTYCZNE OBIEKTY ZBIOROWEGO ZAKWATEROWANIA W 2011 R.  
COLLECTIVE TOURIST ACCOMMODATION ESTABLISHMENTS IN 2011

WYSZCZEGÓLNIENIE SPECIFICATION	Obiekty <sup>a</sup> Facilities <sup>a</sup>	Miejsca noclegowe <sup>a</sup> Number of beds <sup>a</sup>		Korzystający z noclegów Tourists accommodated		Udzielone noclegi Nights spent (overnight stay)	
		ogółem total	w tym caloroczne of which open all year	ogółem total	w tym turyści zagraniczni of which foreign tourists	ogółem total	w tym turystom zagranicznym of which foreign tourists
<b>WOJEWÓDZTWO</b> ..... <i>VOIVODSHIP</i>	<b>391</b>	<b>42781</b>	<b>38708</b>	<b>3311910</b>	<b>976793</b>	<b>5622981</b>	<b>1740860</b>
<b>Podregion (Subregion)</b> <b>ciechanowsko-plocki</b> .....	<b>53</b>	<b>3045</b>	<b>2393</b>	<b>93945</b>	<b>6326</b>	<b>183179</b>	<b>12305</b>
Powiaty: <i>Powiats:</i>							
ciechanowski .....	9	560	560	11582	751	24460	2168
gostyniński .....	3	186	86	4567	79	10987	97
mławski .....	4	172	148	5017	345	12038	615
plocki .....	19	1259	746	29263	527	71789	795
płoński .....	5	250	250	13119	867	16719	1044
sierpecki .....	4	113	113	2681	—	3230	—
żuromiński .....	1	15	—	195	—	255	—
Miasto na prawach powiatu: <i>City with powiat status:</i>							
Plock .....	8	490	490	27521	3757	43701	7586
<b>Podregion (Subregion)</b> <b>ostrołęcko-siedlecki</b> .....	<b>51</b>	<b>4051</b>	<b>2427</b>	<b>98102</b>	<b>11571</b>	<b>206974</b>	<b>23740</b>
Powiaty: <i>Powiats:</i>							
łosicki .....	10	1171	97	8780	40	27510	520
makowski .....	3	78	78	1273	28	2409	227
ostrołęcki .....	1	22	22	467	7	701	13
ostrowski .....	5	332	280	9838	1820	24596	1820
przasnyski .....	2	42	42	5286	170	6580	241
pultuski .....	3	246	246	10926	2183	21264	7706
siedlecki .....	5	150	150	7174	771	12602	1684
sokolowski .....	3	54	54	1783	102	2309	112
węgrowski .....	4	392	62	5293	115	12311	680
wyszkowski .....	5	519	435	20758	3854	39834	4574
Miasta na prawach powiatu: <i>Cities with powiat status:</i>							
Ostrołęka .....	4	229	145	10072	1054	17801	1799
Siedlce .....	6	816	816	16452	1427	39057	4364

<sup>a</sup> Stan w dniu 31 VII.  
<sup>a</sup> As of 31 VII.

TABL. 4 (65). TURYSTYCZNE OBIEKTY ZBIOROWEGO ZAKWATEROWANIA W 2011 R. (dok.)  
COLLECTIVE TOURIST ACCOMMODATION ESTABLISHMENTS IN 2011 (cont.)

WYSZCZEGÓLNIENIE SPECIFICATION	Obiekty <sup>a</sup> Facilities <sup>a</sup>	Miejsca noclegowe <sup>a</sup> Number of beds <sup>a</sup>		Korzystający z noclegów Tourists accommodated		Udzielone noclegi Nights spent (overnight stay)	
		ogółem total	w tym całoroczne of which open all year	ogółem total	w tym turyści zagraniczni of which foreign tourists	ogółem total	w tym turystom zagranicznym of which foreign tourists
<b>Podregion (Subregion)</b> <b>radomski</b> .....	<b>44</b>	<b>2378</b>	<b>1898</b>	<b>92585</b>	<b>9651</b>	<b>186671</b>	<b>23461</b>
Powiaty: Powiats:							
bialobrzeski.....	4	88	88	3938	183	5319	244
kozienicki.....	5	402	177	6213	136	18946	193
lipski.....	2	58	—	202	19	1374	114
przysuski.....	2	174	174	2480	19	14332	133
radomski.....	10	350	232	9353	864	13016	1071
szydlowiecki.....	6	252	221	13951	763	27112	1565
zwoleński.....	1	48	—	200	—	224	—
Miasto na prawach powiatu: City with powiat status:							
Radom.....	14	1006	1006	56248	7667	106348	20141
<b>Podregion (Subregion)</b> <b>m.st. Warszawa</b> .....	<b>114</b>	<b>23830</b>	<b>23195</b>	<b>2464461</b>	<b>899636</b>	<b>4132350</b>	<b>1596593</b>
Miasto na prawach powiatu: City with powiat status:							
m.st. Warszawa.....	114	23830	23195	2464461	899636	4132350	1596593
<b>Podregion (Subregion)</b> <b>warszawski wschodni</b> .....	<b>67</b>	<b>5811</b>	<b>5291</b>	<b>307626</b>	<b>17073</b>	<b>500220</b>	<b>29407</b>
Powiaty: Powiats:							
garwoliński.....	8	650	250	19689	1029	39081	1436
legionowski.....	20	2767	2689	155129	3132	243900	6660
miński.....	10	757	757	23980	3241	56274	4684
nowodworski.....	8	451	451	15478	724	32491	2443
otwocki.....	7	595	595	57468	5866	74834	8121
wołomiński.....	14	591	549	35882	3081	53640	6063
<b>Podregion (Subregion)</b> <b>warszawski zachodni</b> .....	<b>62</b>	<b>3666</b>	<b>3504</b>	<b>255191</b>	<b>32536</b>	<b>413587</b>	<b>55354</b>
Powiaty: Powiats:							
grodziski.....	5	269	269	17842	2476	25106	4213
grójecki.....	8	309	257	25352	1870	36934	4169
piaseczyński.....	14	710	710	44224	8256	71828	14035
pruszkowski.....	13	832	832	72260	6384	120327	9947
sochaczewski.....	4	271	191	12795	2592	19465	3854
warszawski zachodni.....	10	790	760	50003	5875	77130	10395
żyrardowski.....	8	485	485	32715	5083	62797	8741

<sup>a</sup> Stan w dniu 31 VII.  
<sup>a</sup> As of 31 VII.

## Sport

### Sport

TABL. 5 (66). KLUBY SPORTOWE<sup>a</sup> W 2010 R.  
 Stan w dniu 31 XII  
 SPORTS CLUBS<sup>a</sup> IN 2010  
 As of 31 XII

WYSZCZEGÓLNIENIE SPECIFICATION	Jednostki organizacyjne Organizational entities	Sekcje sportowe Sports sections	Członkowie Members	Ćwiczący Persons practising sports			Trenerzy Coaches	Instruktorzy sportowi Sports instructors
				ogółem total	z liczby ogółem of total			
					kobiety females	w wieku do 18 lat aged up to 18 years		
<b>WOJEWÓDZTWO</b> ..... <i>VOIVODSHIP</i>	<b>469</b>	<b>880</b>	<b>47962</b>	<b>45173</b>	<b>9096</b>	<b>26250</b>	<b>803</b>	<b>1267</b>
<b>Podregion (Subregion)</b> <b>ciechanowsko-płocki</b> .....	<b>64</b>	<b>96</b>	<b>4798</b>	<b>4483</b>	<b>739</b>	<b>3104</b>	<b>88</b>	<b>133</b>
Powiaty: <i>Powiats:</i>								
ciechanowski .....	8	12	842	744	112	575	13	15
gostyniński .....	1	1	97	89	—	67	1	2
mławski .....	4	7	579	590	84	317	5	17
płocki .....	11	14	571	552	14	333	7	16
płoński .....	10	12	417	388	60	240	7	17
sierpecki .....	8	10	455	448	69	314	5	10
żuromiński.....	1	1	100	80	—	60	3	—
Miasto na prawach powiatu: <i>City with powiat status:</i>								
Płock.....	21	39	1737	1592	400	1198	47	56
<b>Podregion (Subregion)</b> <b>ostrolęcko-siedlecki</b> .....	<b>77</b>	<b>155</b>	<b>5842</b>	<b>5702</b>	<b>1154</b>	<b>3254</b>	<b>73</b>	<b>182</b>
Powiaty: <i>Powiats:</i>								
łosicki.....	1	2	154	151	16	108	2	2
makowski.....	4	9	330	292	32	190	2	8
ostrolęcki .....	6	10	285	249	30	105	7	5
ostrowski.....	6	6	421	393	63	290	5	12
przasnyski.....	6	7	324	253	4	105	6	12
pultuski .....	6	15	680	644	68	401	7	23
siedlecki.....	5	12	499	487	156	321	6	10
sokolowski .....	11	23	797	697	179	472	4	19
węgrowski .....	8	14	440	425	88	220	4	16
wyszkowski .....	5	11	288	250	43	177	5	6
Miasta na prawach powiatu: <i>Cities with powiat status:</i>								
Ostrolęka .....	5	8	384	350	122	239	5	11
Siedlce.....	14	38	1240	1511	353	626	20	58

<sup>a</sup> Bez uczniowskich klubów sportowych UKS i wyznaniowych klubów sportowych.  
<sup>a</sup> Excluding student sports clubs UKS and religious sports clubs.



TABL. 5 (66). KLUBY SPORTOWE<sup>a</sup> W 2010 R. (dok.)

Stan w dniu 31 XII  
SPORTS CLUBS<sup>a</sup> IN 2010 (cont.)  
As of 31 XII

WYSZCZEGÓLNIENIE SPECIFICATION	Jednostki organizacyjne Organizational entities	Sekcje sportowe Sports sections	Członkowie Members	Ćwiczący Persons practising sports			Trenerzy Coaches	Instruktorzy sportowi Sports instructors
				ogółem total	z liczby ogółem of total			
					kobiety females	w wieku do 18 lat aged up to 18 years		
<b>Podregion (Subregion) radomski .....</b>	<b>80</b>	<b>114</b>	<b>6053</b>	<b>5111</b>	<b>610</b>	<b>3137</b>	<b>84</b>	<b>142</b>
Powiaty: Powiats:								
bialobrzesci .....	5	9	334	345	29	222	6	9
kozienicki .....	8	8	502	563	146	367	9	9
lipski .....	4	5	247	222	—	84	—	8
przysuski .....	7	8	374	346	7	201	8	6
radomski .....	17	23	1217	1215	6	686	16	40
sztydlowiecki .....	6	7	273	405	12	274	4	5
zwoleński .....	5	6	218	295	12	162	5	7
Miasto na prawach powiatu: City with powiat status:								
Radom .....	28	48	2888	1720	398	1141	36	58
<b>Podregion (Subregion) m.st. Warszawa .....</b>	<b>107</b>	<b>275</b>	<b>19382</b>	<b>18474</b>	<b>4568</b>	<b>9366</b>	<b>385</b>	<b>478</b>
Miasto na prawach powiatu: City with powiat status:								
m.st. Warszawa .....	107	275	19382	18474	4568	9366	385	478
<b>Podregion (Subregion) warszawski wschodni .....</b>	<b>65</b>	<b>102</b>	<b>5488</b>	<b>4989</b>	<b>568</b>	<b>2900</b>	<b>73</b>	<b>120</b>
Powiaty: Powiats:								
garwoliński .....	6	9	685	634	59	479	8	12
legionowski .....	10	19	1468	1168	122	524	13	20
miński .....	14	24	770	852	138	487	8	32
nowodworski .....	6	12	259	250	28	131	5	12
otwocki .....	14	21	988	902	69	530	15	21
wolomiński .....	15	17	1318	1183	152	749	24	23
<b>Podregion (Subregion) warszawski zachodni .....</b>	<b>76</b>	<b>138</b>	<b>6399</b>	<b>6414</b>	<b>1457</b>	<b>4489</b>	<b>100</b>	<b>212</b>
Powiaty: Powiats:								
grodziski .....	11	18	842	882	194	653	17	33
grójecki .....	10	13	900	882	31	458	13	19
piaseczyński .....	14	31	1630	1845	727	1487	25	56
pruszkowski .....	13	30	1640	1307	255	1054	15	47
sochaczewski .....	7	11	317	234	35	101	6	5
warszawski zachodni .....	11	20	675	821	142	581	13	29
żyrardowski .....	10	15	395	443	73	155	11	23

<sup>a</sup> Bez uczniowskich klubów sportowych UKS i wyznaniowych klubów sportowych.  
<sup>a</sup> Excluding student sports clubs UKS and religious sports clubs.

### Uwagi ogólne

1. Informacje w zakresie leśnictwa dotyczą:
  - 1) **lasów publicznych** stanowiących własność:
    - a) Skarbu Państwa — zarządzanych oraz użytkowanych czasowo lub w całości przez:
      - Państwowe Gospodarstwo Leśne Lasy Państwowe (w skrócie „Lasy Państwowe”), nadzorowane przez Ministra Środowiska,
      - jednostki ochrony przyrody (parki narodowe),
      - jednostki organizacyjne innych ministrów, wojewodów, gmin lub związków komunalnych i Agencję Nieruchomości Rolnych,
    - b) gmin (w tym gmin mających od 1999 r. również status miasta na prawach powiatu);
  - 2) **lasów prywatnych** stanowiących własność:
    - a) osób fizycznych,
    - b) wspólnot gruntowych będących własnością wszystkich lub części mieszkańców wsi,
    - c) spółdzielni produkcji rolniczej,
    - d) innych osób prawnych.
2. **Powierzchnia gruntów leśnych** obejmuje powierzchnię lasów oraz gruntów związanych z gospodarką leśną.

Do **powierzchni lasów** zalicza się grunty o zwartej powierzchni co najmniej 0,1 ha:

  - pokryte roślinnością leśną (powierzchnia zalesiona),
  - przejściowo pozbawione roślinności leśnej (zręby, halizny, płazowiny, plantacje choinek i krzewów oraz polećka łowieckie).

Są to grunty przeznaczone do produkcji leśnej lub wchodzące w skład rezerwatów przyrody i parków narodowych albo wpisane do rejestru zabytków.

Do **gruntów związanych z gospodarką leśną** zalicza się grunty zajęte pod wykorzystywane dla potrzeb gospodarki leśnej: budynki i budowle, linie podziału przestrzennego lasu, drogi leśne, szkółki leśne, miejsca składowania drewna itp.

- 3. **Zalesienia** polegają na zakładaniu upraw leśnych na gruntach pozostających poprzednio poza uprawą leśną (niezaliczonych do powierzchni lasów).
- 4. Wskaźnik **lesistości** (lesistość) obliczono jako stosunek procentowy powierzchni lasów do ogólnej powierzchni województwa/podregionu/powiatu.

### General notes

1. *Information within the scope of forestry concerns:*
  - 1) **public forests owned by:**
    - a) *the State Treasury — managed and utilized temporarily or perpetually by:*
      - *State Forests National Forest Holding (abbreviated as “State Forests”) supervised by the Minister of Environment,*
      - *nature protection units (national parks),*
      - *organizational units supervised by different ministers, voivods, gminas or municipal associations and the Agricultural Property Agency,*
    - b) *gminas (of which gminas which are also cities with powiat status since 1999);*
  - 2) **private forests owned by:**
    - a) *natural persons,*
    - b) *land held in common by all or part of the residents of a village,*
    - c) *agricultural production cooperatives,*
    - d) *other legal persons.*
2. **Forest land** includes areas of forest as well as land connected with silviculture.

*Forest areas include land with a homogeneous area of at least 0,1 ha:*

  - *covered by forest vegetation (wooded area),*
  - *temporarily devoid of forest vegetation (felling sites, blanks, irregularly stocked open stands, coniferous tree and bush plantations, hunting grounds).*

*These areas are designated for silviculture production, comprising portions of nature reserves and national parks or are registered as nature monuments.*

*Land connected with silviculture includes land used for purposes of forest management: buildings and structures, spatial division lines in forests, forest roads, forest nurseries, wood stockpiling areas, etc.*

- 3. **Afforestation** consists in establishing woodland crops on land previously outside silviculture (not included in forest area).
- 4. *The forest cover indicator (forest cover) was calculated as the percentage ratio of forest area to the total area of the voivodship/subregion/powiat.*

TABL. 1 (67). WAŻNIEJSZE DANE O LEŚNICTWIE W 2011 R.

Stan w dniu 31 XII  
 MAJOR DATA ON FORESTRY IN 2011  
 As of 31 XII

WYSZCZEGÓLNIENIE SPECIFICATION	Powierzchnia gruntów leśnych <i>Forest land</i>					Lesistość w % <i>Forest cover in %</i>	Powierzchnia gruntów nieleśnych <sup>a</sup> w ha <i>Non-forest land<sup>a</sup> in ha</i>	
	ogółem <i>grand total</i>	lasy <i>forests</i>			grunty związane z gospodarką leśną w ha <i>land connec- ted with silvi- culture in ha</i>		zalesionych w ciągu roku <i>afforestations during the year</i>	przeznaczo- nych do zalesienia <i>designated for afforestation</i>
		razem <i>total</i>	publiczne <i>public</i>	prywatne <i>private</i>				
	w ha	<i>in ha</i>	w % powierzchni lasów <i>in % of forest areas</i>					
<b>WOJEWÓDZTWO .....</b> <i>VOIVODSHIP</i>	<b>822310,8</b>	<b>810216,3</b>	<b>56,2</b>	<b>43,8</b>	<b>12094,4</b>	<b>22,8</b>	<b>763,9</b>	<b>205,8</b>
<b>Podregion (Subregion) ciechanowsko-płocki .....</b>	<b>133092,8</b>	<b>131187,7</b>	<b>61,4</b>	<b>38,6</b>	<b>1905,1</b>	<b>16,9</b>	<b>318,1</b>	<b>41,3</b>
Powiaty: <i>Powiats:</i>								
ciechanowski .....	16749,9	16536,6	57,2	42,8	213,3	15,6	24,7	2,8
gostyński .....	14095,6	13818,7	73,5	26,5	276,9	22,5	1,2	—
mławski .....	23170,8	22907,0	53,2	46,8	263,8	19,4	155,0	—
płocki .....	31384,0	30766,3	73,6	26,4	617,8	17,1	34,3	2,0
płoński .....	18537,9	18345,2	53,8	46,2	192,8	13,3	22,9	18,5
sierpecki .....	11687,7	11544,9	58,8	41,2	142,8	13,5	7,7	—
żuromiński .....	17035,1	16846,9	55,1	44,9	188,3	20,9	72,3	18,1
Miasto na prawach powiatu: <i>City with powiat status:</i>								
Płock .....	431,7	422,2	27,6	72,4	9,5	4,8	—	—
<b>Podregion (Subregion) ostrolęcko-siedlecki .....</b>	<b>316255,5</b>	<b>311990,4</b>	<b>52,7</b>	<b>47,3</b>	<b>4265,1</b>	<b>25,8</b>	<b>328,2</b>	<b>66,1</b>
Powiaty: <i>Powiats:</i>								
łosicki .....	16733,6	16559,9	48,9	51,1	173,8	21,4	17,8	5,7
makowski .....	27343,0	26995,3	41,9	58,1	347,7	25,4	38,5	10,8
ostrolęcki .....	66581,0	65667,0	57,1	42,9	914,0	31,3	14,2	10,8
ostrowski .....	34553,1	33968,3	64,1	35,9	584,9	27,9	5,0	—
przasnyski .....	36728,2	36142,5	61,0	39,0	585,7	29,7	145,0	11,5
pultuski .....	16048,4	15777,1	73,8	26,2	271,3	19,1	12,5	—
siedlecki .....	29645,4	29476,2	28,0	72,0	169,3	18,4	28,7	19,6
sokolowski .....	24874,8	24706,0	30,3	69,7	168,8	21,8	54,8	3,0
węgrowski .....	33687,2	33282,5	41,9	58,1	404,7	27,3	9,2	—
wyszkowski .....	29576,5	28942,8	75,9	24,1	633,7	33,0	2,6	4,7
Miasta na prawach powiatu: <i>Cities with powiat status:</i>								
Ostrolęka .....	265,6	263,5	21,6	78,4	2,1	9,2	—	—
Siedlce .....	218,6	209,5	88,0	12,0	9,1	6,6	—	—

<sup>a</sup> Użytków rolnych i nieużytków przeznaczonych do zalesienia w planie zagospodarowania przestrzennego.  
<sup>a</sup> *Agricultural land and wasteland designated for afforestation in land development plan.*

TABL. 1 (67). WAŻNIEJSZE DANE O LEŚNICTWIE W 2011 R. (dok.)

Stan w dniu 31 XII

MAJOR DATA ON FORESTRY IN 2011 (cont.)

As of 31 XII

WYSZCZEGÓLNIENIE SPECIFICATION	Powierzchnia gruntów leśnych <i>Forest land</i>					Lesistość w % <i>Forest cover in %</i>	Powierzchnia gruntów nieleśnych <sup>a</sup> w ha <i>Non-forest land<sup>a</sup> in ha</i>	
	ogółem <i>grand total</i>	lasy <i>forests</i>			grunty związane z gospodarką leśną w ha <i>land connec- ted with silvi- culture in ha</i>		zalesionych w ciągu roku <i>afforestation during the year</i>	przeznaczo- nych do zalesienia <i>designated for afforestation</i>
		razem <i>total</i>	publiczne <i>public</i>	prywatne <i>private</i>				
<b>Podregion (Subregion)</b>								
<b>radomski.....</b>	<b>151214,8</b>	<b>148634,9</b>	<b>58,2</b>	<b>41,8</b>	<b>2579,9</b>	<b>25,8</b>	<b>52,0</b>	<b>34,7</b>
Powiaty: <i>Powiats:</i>								
białobrzeski.....	16300,8	16051,6	58,5	41,5	249,1	25,1	—	—
kozienicki.....	28027,5	27439,9	67,2	32,8	587,6	30,0	—	—
lipski.....	15903,4	15772,1	31,6	68,4	131,3	21,3	—	—
przysuski.....	24922,3	24592,9	46,3	53,7	329,4	30,7	23,9	9,0
radomski.....	41594,1	40723,4	69,4	30,6	870,7	26,6	15,5	5,7
sztydlowiecki.....	14876,6	14575,8	69,0	31,0	300,8	32,3	12,6	17,4
zwolenicki.....	8799,9	8697,6	41,8	58,2	102,2	15,2	—	2,5
Miasto na prawach powiatu: <i>City with powiat status:</i>								
Radom.....	790,3	781,6	40,4	59,6	8,8	7,0	—	—
<b>Podregion (Subregion)</b>								
<b>m.st. Warszawa.....</b>	<b>7124,2</b>	<b>7016,1</b>	<b>61,0</b>	<b>39,0</b>	<b>108,0</b>	<b>13,6</b>	<b>—</b>	<b>—</b>
Miasto na prawach powiatu: <i>City with powiat status:</i>								
m.st. Warszawa.....	7124,2	7016,1	61,0	39,0	108,0	13,6	—	—
<b>Podregion (Subregion)</b>								
<b>warszawski wschodni.....</b>	<b>142212,7</b>	<b>140166,7</b>	<b>50,5</b>	<b>49,5</b>	<b>2046,0</b>	<b>27,5</b>	<b>50,8</b>	<b>55,8</b>
Powiaty: <i>Powiats:</i>								
garwoliński.....	39202,3	38730,1	42,1	57,9	472,2	30,1	26,1	27,1
legionowski.....	11997,7	11729,3	76,2	23,8	268,4	30,0	—	0,2
miński.....	25120,6	24877,5	38,6	61,4	243,2	21,4	18,6	0,5
nowodworski.....	18552,1	18200,8	85,0	15,0	351,3	26,2	2,6	0,9
otwocki.....	18575,9	18363,6	39,0	61,0	212,3	29,8	—	16,2
wolomiński.....	28764,0	28265,5	47,2	52,8	498,5	29,6	3,5	10,9
<b>Podregion (Subregion)</b>								
<b>warszawski zachodni.....</b>	<b>72410,9</b>	<b>71220,5</b>	<b>69,0</b>	<b>31,0</b>	<b>1190,4</b>	<b>16,6</b>	<b>14,8</b>	<b>7,9</b>
Powiaty: <i>Powiats:</i>								
grodziski.....	4412,2	4339,3	55,9	44,1	72,9	11,8	—	0,2
grójcecki.....	16678,3	16488,2	51,2	48,8	190,1	13,0	1,7	4,3
piaseczyński.....	11552,4	11336,0	66,1	33,9	216,4	18,3	—	1,4
pruszkowski.....	2753,2	2689,1	72,4	27,6	64,1	10,9	—	1,9
sochaczewski.....	11081,2	10929,1	70,4	29,6	152,1	14,9	9,9	—
warszawski zachodni.....	13694,0	13410,0	92,3	7,7	283,9	25,1	—	—
żyrardowski.....	12239,7	12028,8	72,7	27,3	210,9	22,6	3,2	—

<sup>a</sup> Użytków rolnych i nieużytków przeznaczonych do zalesienia w planie zagospodarowania przestrzennego.<sup>a</sup> Agricultural land and wasteland designated for afforestation in land development plan.

TABL. 2 (68). POWIERZCHNIA LASÓW W 2011 R.

Stan w dniu 31 XII  
FOREST AREAS IN 2011  
As of 31 XII

WYSZCZEGÓLNIENIE SPECIFICATION	Ogółem Grand total	Lasy publiczne <i>Public forests</i>				Lasy prywatne Private forests
		razem total	własność Skarbu Państwa <i>owned by the State Treasury</i>		własność gmin <i>gmina owned</i>	
			razem total	w tym w zarządzie Lasów Państwowych <i>of which managed by State Forests</i>		
				w ha <i>in ha</i>		
<b>WOJEWÓDZTWO.....</b> <i>VOIVODSHIP</i>	<b>810216,3</b>	<b>455465,3</b>	<b>453117,3</b>	<b>417490,2</b>	<b>2348,0</b>	<b>354751,0</b>
<b>PODREGION (SUBREGION)</b>						
<b>CIECHANOWSKO-PŁOCKI ..</b>	<b>131187,7</b>	<b>80509,3</b>	<b>80165,5</b>	<b>79565,7</b>	<b>343,8</b>	<b>50678,4</b>
<b>Powiat ciechanowski.....</b>	<b>16536,6</b>	<b>9459,4</b>	<b>9425,7</b>	<b>9316,8</b>	<b>33,7</b>	<b>7077,2</b>
Gmina miejska: <i>Urban gmina:</i>						
Ciechanów.....	109,3	65,9	65,9	63,0	—	43,4
Gmina miejsko-wiejska: <i>Urban-rural gmina:</i>						
Głinojeck.....	5057,7	3690,2	3686,0	3629,0	4,2	1367,5
w tym miasto <i>of which city...</i>	100,5	85,5	85,5	83,5	—	15,0
Gminy wiejskie: <i>Rural gminas:</i>						
Ciechanów.....	2530,9	1107,8	1093,5	1088,5	14,3	1423,1
Golymin-Ośrodek.....	348,9	61,3	61,3	53,3	—	287,6
Grudusk.....	437,9	144,2	141,7	140,7	2,5	293,7
Ojrzeń.....	3288,9	1659,0	1659,0	1653,0	—	1629,9
Opinogóra Górna.....	467,8	341,6	341,6	332,6	—	126,2
Regimin.....	2603,2	1873,4	1870,8	1854,8	2,6	729,8
Sońsk.....	1692,2	516,2	506,1	502,1	10,1	1176,0
<b>Powiat gostyniński.....</b>	<b>13818,7</b>	<b>10159,7</b>	<b>10076,9</b>	<b>9987,9</b>	<b>82,8</b>	<b>3659,0</b>
Gmina miejska: <i>Urban gmina:</i>						
Gostynin.....	1625,7	1593,7	1511,1	1498,4	82,6	32,0
Gminy wiejskie: <i>Rural gminas:</i>						
Gostynin.....	8324,6	5900,6	5900,6	5827,3	—	2424,0
Pacyna.....	652,7	538,7	538,7	536,7	—	114,0
Sanniki.....	539,8	287,8	287,6	287,6	0,2	252,0
Szczawin Kościelny.....	2675,9	1838,9	1838,9	1837,9	—	837,0
<b>Powiat mławski.....</b>	<b>22907,0</b>	<b>12186,0</b>	<b>12134,2</b>	<b>11973,2</b>	<b>51,8</b>	<b>10721,0</b>
Gmina miejska: <i>Urban gmina:</i>						
Mława.....	905,0	554,0	548,0	545,0	6,0	351,0
Gminy wiejskie: <i>Rural gminas:</i>						
Dzierzgowo.....	4185,7	2967,7	2967,1	2966,1	0,6	1218,0
Lipowiec Kościelny.....	3441,5	2369,5	2363,7	2272,7	5,8	1072,0
Radzanów.....	1817,3	1136,3	1134,8	1122,8	1,5	681,0
Strzegowo.....	5398,0	2377,0	2342,4	2329,4	34,6	3021,0
Stupsk.....	1560,9	719,9	719,9	712,9	—	841,0
Sześćno.....	1428,0	518,0	516,0	506,0	2,0	910,0
Szydłowo.....	1701,0	617,0	615,7	604,7	1,3	1084,0
Wieczfnia Kościelna.....	2018,7	817,7	817,7	808,7	—	1201,0
Wiśniewo.....	450,9	108,9	108,9	104,9	—	342,0
<b>Powiat płocki.....</b>	<b>30766,3</b>	<b>22655,3</b>	<b>22601,7</b>	<b>22484,7</b>	<b>53,6</b>	<b>8111,0</b>
Gminy miejsko-wiejskie: <i>Urban-rural gminas:</i>						
Drobin.....	574,1	327,0	323,0	318,0	4,0	247,1
w tym miasto <i>of which city...</i>	0,2	—	—	—	—	0,2
Gąbin.....	3048,0	2173,2	2150,2	2137,2	23,0	874,8
w tym miasto <i>of which city...</i>	1267,6	1212,4	1189,4	1189,4	23,0	55,2
Wyszogród.....	970,1	461,6	461,6	387,6	—	508,5
w tym miasto <i>of which city...</i>	81,0	68,0	68,0	—	—	13,0

TABL. 2 (68). **POWIERZCHNIA LASÓW W 2011 R. (cd.)**  
Stan w dniu 31 XII  
FOREST AREAS IN 2011 (cont.)  
As of 31 XII

WYSZCZEGÓLNIENIE SPECIFICATION	Ogółem Grand total	Lasy publiczne <i>Public forests</i>				Lasy prywatne Private forests
		razem total	własność Skarbu Państwa <i>owned by the State Treasury</i>		własność gmin <i>gmina owned</i>	
			razem total	w tym w zarządzie Lasów Państwowych <i>of which managed by State Forests</i>		
w ha <i>in ha</i>						
<b>PODREGION (SUBREGION) CIECHANOWSKO-PŁOCKI (cd.) (cont.)</b>						
<b>Powiat płocki (dok.) (cont.)</b>						
Gminy wiejskie: <i>Rural gminas:</i>						
Bielsk .....	403,2	178,1	178,1	177,1	—	225,1
Bodzanów .....	2132,6	1704,9	1700,4	1700,4	4,5	427,7
Brudzeń Duży .....	2328,6	1349,9	1346,1	1337,1	3,8	978,7
Bulkowo .....	530,2	168,2	164,6	163,6	3,6	362,0
Łąck .....	4383,9	3931,2	3931,2	3930,2	—	452,7
Mała Wieś .....	1810,8	1137,4	1130,9	1128,9	6,5	673,4
Nowy Duninów .....	10098,2	8761,8	8757,0	8754,0	4,8	1336,4
Radzanowo .....	247,7	79,0	79,0	76,0	—	168,7
Ślubice .....	1334,9	726,1	725,1	724,1	1,0	608,8
Ślupno .....	831,6	364,0	362,7	361,7	1,3	467,6
Stara Biała .....	1168,0	930,2	929,1	926,1	1,1	237,8
Staroźreby .....	904,5	362,8	362,8	362,8	—	541,7
<b>Powiat płocki .....</b>	<b>18345,2</b>	<b>9870,8</b>	<b>9801,8</b>	<b>9765,8</b>	<b>69,0</b>	<b>8474,4</b>
Gminy miejskie: <i>Urban gminas:</i>						
Płońsk .....	1,4	—	—	—	—	1,4
Raciąż .....	373,8	373,8	373,8	373,8	—	—
Gminy wiejskie: <i>Rural gminas:</i>						
Baboszewo .....	1781,0	1238,1	1238,1	1236,1	—	542,9
Czerwińsk nad Wisłą .....	481,7	111,5	106,5	104,5	5,0	370,2
Dzierżążnia .....	245,4	130,1	130,1	130,1	—	115,3
Joniec .....	1683,9	164,7	164,2	164,2	0,5	1519,2
Naruszewo .....	2698,4	2321,8	2321,8	2317,8	—	376,6
Nowe Miasto .....	3197,1	1346,6	1345,1	1339,1	1,5	1850,5
Płońsk .....	669,7	340,1	340,1	339,1	—	329,6
Raciąż .....	3195,3	1107,3	1045,3	1025,3	62,0	2088,0
Sochocin .....	3215,2	2190,3	2190,3	2190,3	—	1024,9
Zaluski .....	802,4	546,6	546,6	545,6	—	255,8
<b>Powiat sierpecki .....</b>	<b>11544,9</b>	<b>6785,9</b>	<b>6781,4</b>	<b>6760,7</b>	<b>4,5</b>	<b>4759,0</b>
Gmina miejska: <i>Urban gmina:</i>						
Sierpc .....	43,4	10,4	10,4	—	—	33,0
Gminy wiejskie: <i>Rural gminas:</i>						
Gozdowo .....	1168,4	861,4	857,1	857,1	4,3	307,0
Mochowo .....	2206,3	1211,3	1211,3	1205,7	—	995,0
Rościszewo .....	1263,0	366,0	366,0	365,5	—	897,0
Sierpc .....	2278,2	1345,2	1345,2	1343,2	—	933,0
Szczutowo .....	2808,7	1964,7	1964,5	1962,3	0,2	844,0
Zawidz .....	1776,9	1026,9	1026,9	1026,9	—	750,0
<b>Powiat żuromiński .....</b>	<b>16846,9</b>	<b>9275,6</b>	<b>9257,9</b>	<b>9223,7</b>	<b>17,7</b>	<b>7571,3</b>
Gminy miejsko-wiejskie: <i>Urban-rural gminas:</i>						
Bieżeń .....	1345,4	482,4	476,4	473,1	6,0	863,0
w tym miasto <i>of which city...</i>	139,0	3,0	—	—	3,0	136,0
Żuromin .....	622,1	118,7	112,5	110,5	6,2	503,4
w tym miasto <i>of which city...</i>	8,5	3,5	—	—	3,5	5,0

TABL. 2 (68). POWIERZCHNIA LASÓW W 2011 R. (cd.)

Stan w dniu 31 XII  
FOREST AREAS IN 2011 (cont.)  
As of 31 XII

WYSZCZEGÓLNIENIE SPECIFICATION	Ogółem Grand total	Lasy publiczne Public forests				Lasy prywatne Private forests
		razem total	własność Skarbu Państwa owned by the State Treasury		własność gmin gmina owned	
			razem total	w tym w zarządzie Lasów Państwowych of which managed by State Forests		
		w ha in ha				
<b>PODREGION (SUBREGION)</b>						
<b>CIECHANOWSKO-PŁOCKI</b>						
(dok.) (cont.)						
<b>Powiat żuromiński (dok.)</b>						
(cont.)						
Gminy wiejskie: Rural gminas:						
Kuczbork-Osada .....	2409,9	1207,3	1207,3	1200,0	—	1202,6
Lubowidz .....	7755,1	4860,6	4859,5	4844,0	1,1	2894,5
Lutocin .....	2509,9	1724,4	1724,4	1723,7	—	785,5
Siemiątkowo .....	2204,6	882,3	877,9	872,5	4,4	1322,3
<b>Miasto na prawach powiatu</b>						
(City with powiat status)						
<b>Płock .....</b>	<b>422,2</b>	<b>116,7</b>	<b>86,0</b>	<b>53,0</b>	<b>30,7</b>	<b>305,5</b>
<b>PODREGION (SUBREGION)</b>						
<b>OSTROŁĘCKO-SIEDLECKI</b>	<b>311990,4</b>	<b>164294,0</b>	<b>163665,3</b>	<b>162005,0</b>	<b>628,7</b>	<b>147696,4</b>
<b>Powiat łosicki .....</b>	<b>16559,9</b>	<b>8089,9</b>	<b>8063,1</b>	<b>7977,1</b>	<b>26,8</b>	<b>8470,0</b>
Gmina miejsko-wiejska:						
Urban-rural gmina:						
Łosice .....	1221,3	551,3	550,8	546,8	0,5	670,0
w tym miasto of which city...	118,4	23,4	23,4	23,4	—	95,0
Gminy wiejskie: Rural gminas:						
Huszlew .....	1775,9	621,9	617,1	605,1	4,8	1154,0
Olszanka .....	1093,4	16,4	15,5	9,5	0,9	1077,0
Platerów .....	3118,3	1959,3	1943,3	1930,3	16,0	1159,0
Sarnaki .....	7884,9	4595,9	4595,4	4551,4	0,5	3289,0
Stara Kornica .....	1466,1	345,1	341,0	334,0	4,1	1121,0
<b>Powiat makowski .....</b>	<b>26995,3</b>	<b>11315,3</b>	<b>11303,3</b>	<b>11295,3</b>	<b>12,0</b>	<b>15680,0</b>
Gmina miejska: Urban gmina:						
Maków Mazowiecki .....	94,3	75,3	75,3	75,3	—	19,0
Gmina miejsko-wiejska:						
Urban-rural gmina:						
Różan .....	2432,4	970,4	967,4	966,4	3,0	1462,0
w tym miasto of which city...	17,9	17,9	14,9	14,9	3,0	—
Gminy wiejskie: Rural gminas:						
Czerwonka .....	4584,2	1909,2	1909,2	1906,2	—	2675,0
Karniewo .....	937,9	291,9	289,9	289,9	2,0	646,0
Krasnosielc .....	4890,3	3292,3	3287,5	3287,5	4,8	1598,0
Młynarze .....	2112,1	206,1	206,1	206,1	—	1906,0
Płoniawy-Bramura .....	3387,1	1150,1	1150,1	1150,1	—	2237,0
Rzewnie .....	2863,2	610,2	610,2	608,2	—	2253,0
Sypniewo .....	2961,0	1439,0	1439,0	1439,0	—	1522,0
Szelków .....	2732,9	1370,9	1368,7	1366,7	2,2	1362,0
<b>Powiat ostrołęcki .....</b>	<b>65667,0</b>	<b>37510,9</b>	<b>37426,9</b>	<b>37425,9</b>	<b>84,0</b>	<b>28156,1</b>
Gmina miejsko-wiejska:						
Urban-rural gmina:						
Myszyniec .....	5499,8	3100,1	3052,1	3052,1	48,0	2399,7
w tym miasto of which city...	96,4	5,9	3,0	3,0	2,9	90,5

TABL. 2 (68). POWIERZCHNIA LASÓW W 2011 R. (cd.)

Stan w dniu 31 XII  
FOREST AREAS IN 2011 (cont.)  
As of 31 XII

WYSZCZEGÓLNIENIE SPECIFICATION	Ogółem Grand total	Lasy publiczne <i>Public forests</i>				Lasy prywatne <i>Private forests</i>
		razem <i>total</i>	własność Skarbu Państwa <i>owned by the State Treasury</i>		własność gmin <i>gmina owned</i>	
			razem <i>total</i>	w tym w zarządzie Lasów Państwowych <i>of which managed by State Forests</i>		
w ha <i>in ha</i>						
<b>PODREGION (SUBREGION) OSTROŁĘCKO-SIEDLECKI (cd.) (cont.)</b>						
<b>Powiat ostrołęcki (dok.) (cont.)</b>						
Gminy wiejskie: <i>Rural gminas:</i>						
Baranowo.....	6125,8	2941,7	2940,3	2940,3	1,4	3184,1
Czarnia.....	3620,9	2559,3	2549,3	2549,3	10,0	1061,6
Czerwin.....	2777,9	526,0	526,0	526,0	—	2251,9
Goworowo.....	6870,1	4328,5	4322,8	4322,8	5,7	2541,6
Kadzidło.....	10273,3	7244,7	7240,6	7240,6	4,1	3028,6
Lelis.....	7079,4	4663,5	4663,3	4663,3	0,2	2415,9
Łyse.....	8677,2	7061,3	7046,7	7046,7	14,6	1615,9
Olszewo-Borki.....	8502,2	3954,7	3954,7	3954,7	—	4547,5
Rzekuń.....	3621,4	1105,1	1105,1	1104,1	—	2516,3
Troszyn.....	2619,1	26,1	26,1	26,1	—	2593,0
<b>Powiat ostrowski.....</b>	<b>33968,3</b>	<b>21778,4</b>	<b>21749,8</b>	<b>21737,8</b>	<b>28,6</b>	<b>12189,9</b>
Gmina miejska: <i>Urban gmina:</i>						
Ostrów Mazowiecka.....	438,7	192,7	192,7	192,7	—	246,0
Gmina miejsko-wiejska: <i>Urban-rural gmina:</i>						
Brok.....	7776,2	7633,3	7633,3	7633,3	—	142,9
w tym miasto <i>of which city...</i>	1221,2	1134,5	1134,5	1134,5	—	86,7
Gminy wiejskie: <i>Rural gminas:</i>						
Andrzejewo.....	324,0	13,8	13,7	13,7	0,1	310,2
Boguty-Pianki.....	1392,1	11,6	9,9	9,9	1,7	1380,5
Małkinia Górna.....	3878,8	2215,9	2209,9	2203,9	6,0	1662,9
Nur.....	1915,3	191,4	183,4	183,4	8,0	1723,9
Ostrów Mazowiecka.....	11065,4	8880,6	8872,6	8867,6	8,0	2184,8
Stary Lubotyń.....	1706,3	25,0	25,0	25,0	—	1681,3
Szulborze Wielkie.....	907,1	300,6	299,8	299,8	0,8	606,5
Wąsowo.....	2887,3	1671,9	1671,9	1670,9	—	1215,4
Zaręby Kościelne.....	1677,1	641,6	637,6	637,6	4,0	1035,5
<b>Powiat przasnyski.....</b>	<b>36142,5</b>	<b>22056,5</b>	<b>21992,7</b>	<b>21986,7</b>	<b>63,8</b>	<b>14086,0</b>
Gmina miejska: <i>Urban gmina:</i>						
Przasnysz.....	—	—	—	—	—	—
Gmina miejsko-wiejska: <i>Urban-rural gmina:</i>						
Chorzele.....	15642,8	10793,8	10745,3	10742,3	48,5	4849,0
w tym miasto <i>of which city...</i>	511,0	58,0	57,5	57,5	0,5	453,0
Gminy wiejskie: <i>Rural gminas:</i>						
Czernice Borowe.....	1020,8	309,8	309,4	308,4	0,4	711,0
Jednoróżec.....	10530,5	8044,5	8030,8	8029,8	13,7	2486,0
Krasne.....	455,3	294,3	294,3	294,3	—	161,0
Krzynowłoga Mała.....	5568,5	1401,5	1400,3	1399,3	1,2	4167,0
Przasnysz.....	2924,6	1212,6	1212,6	1212,6	—	1712,0



TABL. 2 (68). POWIERZCHNIA LASÓW W 2011 R. (cd.)

Stan w dniu 31 XII  
FOREST AREAS IN 2011 (cont.)  
As of 31 XII

WYSZCZEGÓLNIENIE SPECIFICATION	Ogółem Grand total	Lasy publiczne Public forests				Lasy prywatne Private forests
		razem total	własność Skarbu Państwa owned by the State Treasury		własność gmin gmina owned	
			razem total	w tym w zarządzie Lasów Państwowych of which managed by State Forests		
		w ha in ha				
<b>PODREGION (SUBREGION) OSTROŁĘCKO-SIEDLECKI (cd.) (cont.)</b>						
<b>Powiat pułtusk</b> .....	<b>15777,1</b>	<b>11636,0</b>	<b>11605,3</b>	<b>11592,3</b>	<b>30,7</b>	<b>4141,1</b>
Gmina miejsko-wiejska: Urban-rural gmina:						
Pułtusk.....	1480,9	736,2	711,2	711,2	25,0	744,7
w tym miasto of which city...	54,9	28,7	9,7	9,7	19,0	26,2
Gminy wiejskie: Rural gminas:						
Gzy.....	784,9	461,6	461,6	461,6	—	323,3
Obryte.....	5347,8	4894,5	4890,8	4890,8	3,7	453,3
Pokrzywnica.....	1382,3	706,7	704,7	703,7	2,0	675,6
Świercze.....	817,0	310,1	310,1	309,1	—	506,9
Winnica.....	2016,0	1026,9	1026,9	1025,9	—	989,1
Zatory.....	3948,3	3500,1	3500,1	3490,1	—	448,2
<b>Powiat siedlecki</b> .....	<b>29476,2</b>	<b>8248,2</b>	<b>8149,2</b>	<b>7696,2</b>	<b>99,0</b>	<b>21228,0</b>
Gmina miejsko-wiejska: Urban-rural gmina:						
Mordy.....	3189,6	667,6	667,6	651,6	—	2522,0
w tym miasto of which city...	3,0	1,0	1,0	—	—	2,0
Gminy wiejskie: Rural gminas:						
Domanice.....	779,7	137,7	135,7	118,7	2,0	642,0
Korczew.....	2549,9	1946,9	1946,9	1932,9	—	603,0
Kotuń.....	3259,3	936,3	936,3	803,3	—	2323,0
Mokobody.....	1962,7	273,7	272,5	248,5	1,2	1689,0
Paprotnia.....	1663,4	33,4	33,4	8,4	—	1630,0
Przesmyki.....	2191,1	143,1	134,1	119,1	9,0	2048,0
Siedlce.....	1490,5	364,5	353,3	321,4	11,2	1126,0
Skórzec.....	1840,6	232,6	232,2	165,3	0,4	1608,0
Suchożebry.....	1298,0	143,0	143,0	125,0	—	1155,0
Wiśniew.....	2640,4	897,4	895,6	876,6	1,8	1743,0
Wodynie.....	3528,7	1619,7	1562,3	1510,3	57,4	1909,0
Zbuczyn.....	3082,4	852,4	836,4	815,2	16,0	2230,0
<b>Powiat sokołowski</b> .....	<b>24706,0</b>	<b>7492,0</b>	<b>7451,0</b>	<b>6801,8</b>	<b>41,0</b>	<b>17214,0</b>
Gmina miejska: Urban gmina:						
Sokołów Podlaski.....	2,0	—	—	—	—	2,0
Gmina miejsko-wiejska: Urban-rural gmina:						
Kosów Lacki.....	5774,1	989,1	985,1	723,2	4,0	4785,0
w tym miasto of which city...	36,0	—	—	—	—	36,0
Gminy wiejskie: Rural gminas:						
Bielany.....	1925,6	124,6	124,6	123,6	—	1801,0
Cerańów.....	3891,8	2416,8	2407,8	2358,8	9,0	1475,0
Jabłonna Lacka.....	2872,6	678,6	678,6	560,6	—	2194,0
Repki.....	2762,9	1225,9	1225,9	1206,1	—	1537,0
Sabnie.....	2444,6	688,6	666,2	594,2	22,4	1756,0
Sokołów Podlaski.....	2611,6	1003,6	998,0	981,8	5,6	1608,0
Sterdyń.....	2420,9	364,9	364,9	253,6	—	2056,0

TABL. 2 (68). **POWIERZCHNIA LASÓW W 2011 R. (cd.)**  
Stan w dniu 31 XII  
FOREST AREAS IN 2011 (cont.)  
As of 31 XII

WYSZCZEGÓLNIENIE SPECIFICATION	Ogółem Grand total	Lasy publiczne <i>Public forests</i>				Lasy prywatne Private forests
		razem total	własność Skarbu Państwa <i>owned by the State Treasury</i>		własność gmin gmina owned	
			razem total	w tym w zarządzie Lasów Państwowych <i>of which managed by State Forests</i>		
w ha <i>in ha</i>						
<b>PODREGION (SUBREGION)</b>						
<b>OSTROŁĘCKO-SIEDLECKI (dok.) (cont.)</b>						
<b>Powiat węgrowski .....</b>	<b>33282,5</b>	<b>13949,8</b>	<b>13826,1</b>	<b>13462,1</b>	<b>123,7</b>	<b>19332,7</b>
Gmina miejska: <i>Urban gmina:</i>						
Węgrów .....	667,4	89,8	21,8	14,8	68,0	577,6
Gmina miejsko-wiejska: <i>Urban-rural gmina:</i>						
Łochów .....	7627,6	4670,1	4651,4	4591,4	18,7	2957,5
w tym miasto <i>of which city...</i>	399,5	359,8	358,8	358,8	1,0	39,7
Gminy wiejskie: <i>Rural gminas:</i>						
Grębków .....	2178,6	637,6	633,6	628,6	4,0	1541,0
Korytnica .....	3081,4	280,4	280,4	233,4	—	2801,0
Liw .....	3926,3	2110,9	2093,9	1998,9	17,0	1815,4
Miedzna .....	3337,1	1343,8	1334,6	1295,6	9,2	1993,3
Sadowne .....	3980,9	1865,4	1861,6	1817,6	3,8	2115,5
Stoczek .....	6483,7	2618,3	2617,3	2550,3	1,0	3865,4
Wierzbo .....	1999,6	333,6	331,6	331,6	2,0	1666,0
<b>Powiat wyszkowski .....</b>	<b>28942,8</b>	<b>21975,8</b>	<b>21929,3</b>	<b>21881,0</b>	<b>46,5</b>	<b>6967,0</b>
Gmina miejsko-wiejska: <i>Urban-rural gmina:</i>						
Wyszków .....	4767,4	2736,4	2710,7	2676,4	25,7	2031,0
w tym miasto <i>of which city...</i>	163,9	90,9	88,9	88,9	2,0	73,0
Gminy wiejskie: <i>Rural gminas:</i>						
Brańszczyk .....	7456,5	7131,5	7130,9	7130,9	0,6	325,0
Długosiodło .....	6434,8	4674,8	4656,6	4654,6	18,2	1760,0
Rzażnik .....	6242,6	5470,6	5470,6	5470,6	—	772,0
Somianka .....	1919,9	1319,9	1319,9	1319,9	—	600,0
Zabrodzie .....	2121,7	642,7	640,7	628,7	2,0	1479,0
<b>Miasta na prawach powiatu:</b> <i>Cities with powiat status:</i>						
<b>Ostrołęka .....</b>	<b>263,5</b>	<b>57,0</b>	<b>2,0</b>	<b>—</b>	<b>55,0</b>	<b>206,5</b>
<b>Siedlce .....</b>	<b>209,5</b>	<b>184,4</b>	<b>166,8</b>	<b>149,0</b>	<b>17,6</b>	<b>25,1</b>
<b>PODREGION (SUBREGION)</b>						
<b>RADOMSKI .....</b>	<b>148634,9</b>	<b>86468,3</b>	<b>86004,5</b>	<b>84145,0</b>	<b>463,8</b>	<b>62166,6</b>
<b>Powiat białobrzegi .....</b>	<b>16051,6</b>	<b>9396,6</b>	<b>9366,1</b>	<b>9058,4</b>	<b>30,5</b>	<b>6655,0</b>
Gminy miejsko-wiejskie: <i>Urban-rural gminas:</i>						
Białobrzegi .....	3308,6	2345,6	2321,6	2279,6	24,0	963,0
w tym miasto <i>of which city...</i>	137,8	69,8	46,8	46,8	23,0	68,0
Wysmierzyce .....	4179,2	1944,2	1939,5	1785,0	4,7	2235,0
w tym miasto <i>of which city...</i>	236,7	39,7	38,0	—	1,7	197,0
Gminy wiejskie: <i>Rural gminas:</i>						
Promna .....	601,4	277,4	275,6	262,6	1,8	324,0
Radzanów .....	1287,7	264,7	264,7	259,7	—	1023,0
Stara Błotnica .....	823,6	67,6	67,6	48,6	—	756,0
Stromiec .....	5851,2	4497,2	4497,2	4423,0	—	1354,0

TABL. 2 (68). POWIERZCHNIA LASÓW W 2011 R. (cd.)

Stan w dniu 31 XII  
FOREST AREAS IN 2011 (cont.)  
As of 31 XII

WYSZCZEGÓLNIENIE SPECIFICATION	Ogółem Grand total	Lasy publiczne Public forests				Lasy prywatne Private forests
		razem total	własność Skarbu Państwa owned by the State Treasury		własność gmin gmina owned	
			razem total	w tym w zarządzie Lasów Państwowych of which managed by State Forests		
		w ha in ha				
<b>PODREGION (SUBREGION) RADOMSKI (cd.) (cont.)</b>						
<b>Powiat kozienicki.....</b>	<b>27439,9</b>	<b>18431,7</b>	<b>18392,9</b>	<b>18015,8</b>	<b>38,8</b>	<b>9008,2</b>
Gmina miejsko-wiejska: Urban-rural gmina:						
Kozienice .....	9776,2	8033,8	8003,8	7977,7	30,0	1742,4
w tym miasto of which city...	248,9	95,4	65,4	49,4	30,0	153,5
Gminy wiejskie: Rural gminas:						
Garbatka-Letnisko.....	3648,0	2689,9	2682,9	2657,9	7,0	958,1
Głowaczów .....	5360,8	2919,3	2919,3	2767,3	—	2441,5
Gniewoszów .....	655,4	47,5	47,5	41,5	—	607,9
Grabów nad Pilicą.....	5250,5	3471,7	3469,9	3420,9	1,8	1778,8
Magnuszew.....	2326,7	1192,6	1192,6	1150,6	—	1134,1
Sieciechów.....	422,4	77,0	77,0	—	—	345,4
<b>Powiat lipski.....</b>	<b>15772,1</b>	<b>4985,1</b>	<b>4982,5</b>	<b>4898,5</b>	<b>2,6</b>	<b>10787,0</b>
Gmina miejsko-wiejska: Urban-rural gmina:						
Lipisko .....	2507,7	662,6	662,6	648,6	—	1845,1
w tym miasto of which city...	39,3	39,3	39,3	39,3	—	—
Gminy wiejskie: Rural gminas:						
Chotcza .....	2212,2	349,5	349,5	301,5	—	1862,7
Ciepielów .....	3282,8	1134,8	1132,2	1124,2	2,6	2148,0
Rzeczniów .....	1743,5	1029,3	1029,3	1027,3	—	714,2
Sienno .....	3032,2	558,0	558,0	556,0	—	2474,2
Solec nad Wisłą.....	2993,6	1250,8	1250,8	1240,8	—	1742,8
<b>Powiat przysuski.....</b>	<b>24592,9</b>	<b>11385,5</b>	<b>11355,9</b>	<b>11118,9</b>	<b>29,6</b>	<b>13207,4</b>
Gmina miejsko-wiejska: Urban-rural gmina:						
Przysucha .....	9551,6	7614,6	7600,6	7533,6	14,0	1937,0
w tym miasto of which city...	60,0	9,0	—	—	9,0	51,0
Gminy wiejskie: Rural gminas:						
Borkowice .....	3251,7	1589,1	1589,1	1577,1	—	1662,6
Gielniów .....	3251,9	846,5	841,7	837,7	4,8	2405,4
Kiwów .....	1906,2	189,7	189,7	134,7	—	1716,5
Odrzywół.....	2354,3	306,1	306,1	280,1	—	2048,2
Potworów .....	857,9	217,2	217,2	182,2	—	640,7
Rusinów .....	2127,3	36,2	36,2	32,2	—	2091,1
Wieniawa .....	1292,1	586,2	575,4	541,4	10,8	705,9
<b>Powiat radomski.....</b>	<b>40723,4</b>	<b>28255,4</b>	<b>28016,0</b>	<b>27756,6</b>	<b>239,4</b>	<b>12468,0</b>
Gmina miejska: Urban gmina:						
Pionki.....	797,5	795,5	630,4	530,0	165,1	2,0
Gminy miejsko-wiejskie: Urban-rural gminas:						
Ilża .....	10586,5	9116,4	9116,4	9083,4	—	1470,1
w tym miasto of which city...	42,7	—	—	—	—	42,7
Skaryszew .....	3416,0	1915,5	1910,5	1888,5	5,0	1500,5
w tym miasto of which city...	804,3	137,7	132,7	110,7	5,0	666,6

TABL. 2 (68). POWIERZCHNIA LASÓW W 2011 R. (cd.)

Stan w dniu 31 XII  
FOREST AREAS IN 2011 (cont.)  
As of 31 XII

WYSZCZEGÓLNIENIE SPECIFICATION	Ogółem Grand total	Lasy publiczne <i>Public forests</i>				Lasy prywatne Private forests
		razem total	własność Skarbu Państwa <i>owned by the State Treasury</i>		własność gmin <i>gmina owned</i>	
			razem total	w tym w zarządzie Lasów Państwowych <i>of which managed by State Forests</i>		
w ha <i>in ha</i>						
<b>PODREGION (SUBREGION)</b>						
<b>RADOMSKI (dok.) (cont.)</b>						
<b>Powiat radomski (dok.) (cont.)</b>						
Gminy wiejskie: <i>Rural gminas:</i>						
Gózd .....	980,8	28,7	28,7	25,7	—	952,1
Jastrzębia .....	1627,4	463,0	463,0	443,0	—	1164,4
Jedlińsk .....	2062,3	686,5	669,5	652,5	17,0	1375,8
Jedlnia-Letnisko .....	965,3	494,8	493,8	493,8	1,0	470,5
Kowala .....	700,3	153,2	147,6	146,6	5,6	547,1
Pionki .....	14542,4	13463,4	13463,4	13417,4	—	1079,0
Przytyk .....	2516,0	873,0	870,7	866,7	2,3	1643,0
Wierzbica .....	431,8	7,9	7,9	3,9	—	423,9
Wolanów .....	1125,3	67,4	25,4	23,4	42,0	1057,9
Zakrzew .....	971,9	190,2	188,8	181,8	1,4	781,7
<b>Powiat szydlowiecki</b>	<b>14575,8</b>	<b>10063,8</b>	<b>10004,6</b>	<b>9511,6</b>	<b>59,2</b>	<b>4512,0</b>
Gmina miejsko-wiejska:						
<i>Urban-rural gmina:</i>						
Szydłowiec .....	5158,2	4271,2	4260,0	4211,0	11,2	887,0
w tym miasto <i>of which city...</i>	331,4	32,4	27,1	27,1	5,3	299,0
Gminy wiejskie: <i>Rural gminas:</i>						
Chlewska .....	6224,1	3461,1	3416,1	3099,1	45,0	2763,0
Jastrzęb .....	546,6	244,6	242,6	193,6	2,0	302,0
Mirów .....	1116,7	1025,7	1024,7	1020,7	1,0	91,0
Orońsko .....	1530,2	1061,2	1061,2	987,2	—	469,0
<b>Powiat zwolenński</b>	<b>8697,6</b>	<b>3634,6</b>	<b>3618,9</b>	<b>3520,8</b>	<b>15,7</b>	<b>5063,0</b>
Gmina miejsko-wiejska:						
<i>Urban-rural gmina:</i>						
Zwoleń .....	4004,9	2531,9	2516,2	2509,0	15,7	1473,0
w tym miasto <i>of which city...</i>	35,5	5,5	1,1	1,1	4,4	30,0
Gminy wiejskie: <i>Rural gminas:</i>						
Kazanów .....	1537,5	783,5	783,5	773,4	—	754,0
Policzna .....	1097,5	124,5	124,5	96,6	—	973,0
Przylęk .....	1554,4	189,4	189,4	138,1	—	1365,0
Tczów .....	503,4	5,4	5,4	3,8	—	498,0
<b>Miasto na prawach powiatu</b>						
<i>(City with powiat status)</i>						
<b>Radom</b>	<b>781,6</b>	<b>315,6</b>	<b>267,6</b>	<b>264,4</b>	<b>48,0</b>	<b>466,0</b>
<b>PODREGION (SUBREGION)</b>						
<b>M.ST. WARSZAWA</b>	<b>7016,1</b>	<b>4280,1</b>	<b>4037,3</b>	<b>1529,3</b>	<b>242,8</b>	<b>2736,0</b>
<b>Miasto na prawach powiatu</b>						
<i>(City with powiat status)</i>						
<b>m.st. Warszawa</b>	<b>7016,1</b>	<b>4280,1</b>	<b>4037,3</b>	<b>1529,3</b>	<b>242,8</b>	<b>2736,0</b>

TABL. 2 (68). POWIERZCHNIA LASÓW W 2011 R. (cd.)

Stan w dniu 31 XII  
FOREST AREAS IN 2011 (cont.)  
As of 31 XII

WYSZCZEGÓLNIENIE SPECIFICATION	Ogółem Grand total	Lasy publiczne Public forests				Lasy prywatne Private forests
		razem total	własność Skarbu Państwa owned by the State Treasury		własność gmin gmina owned	
			razem total	w tym w zarządzie Lasów Państwowych of which managed by State Forests		
w ha in ha						
<b>PODREGION (SUBREGION)</b>						
<b>WARSZAWSKI WSCHODNI</b>	<b>140166,7</b>	<b>70791,2</b>	<b>70336,0</b>	<b>58292,2</b>	<b>455,2</b>	<b>69375,5</b>
<b>Powiat garwoliński</b> .....	<b>38730,1</b>	<b>16294,1</b>	<b>16071,1</b>	<b>15805,7</b>	<b>223,0</b>	<b>22436,0</b>
Gminy miejskie: Urban gminas:						
Garwolin.....	51,0	4,0	4,0	0,6	—	47,0
Łaskarzew.....	395,2	17,2	10,2	2,1	7,0	378,0
Gminy miejsko-wiejskie: Urban-rural gminas:						
Pilawa.....	2978,8	1596,8	1592,8	1588,4	4,0	1382,0
w tym miasto of which city...	97,7	39,7	39,7	39,5	—	58,0
Żelechów.....	1425,7	350,7	348,2	340,6	2,5	1075,0
w tym miasto of which city...	35,7	0,7	—	—	0,7	35,0
Gminy wiejskie: Rural gminas:						
Borowie.....	1612,0	470,0	470,0	466,0	—	1142,0
Garwolin.....	4793,7	2715,7	2713,2	2700,0	2,5	2078,0
Górzno.....	2716,4	150,4	146,8	138,3	3,6	2566,0
Łaskarzew.....	3250,0	1160,0	1160,0	1139,6	—	2090,0
Maciejowice.....	6663,8	4619,8	4606,6	4527,0	13,2	2044,0
Miastków Kościelny.....	1561,9	559,9	559,9	553,9	—	1002,0
Parysów.....	1286,9	184,9	178,9	174,7	6,0	1102,0
Sobolew.....	2537,3	237,3	236,5	219,8	0,8	2300,0
Trojanów.....	3711,0	911,0	909,0	880,5	2,0	2800,0
Wilga.....	5746,5	3316,5	3135,1	3074,3	181,4	2430,0
<b>Powiat legionowski</b> .....	<b>11729,3</b>	<b>8941,3</b>	<b>8918,9</b>	<b>8843,9</b>	<b>22,4</b>	<b>2788,0</b>
Gmina miejska: Urban gmina:						
Legionowo.....	138,9	36,9	36,9	36,9	—	102,0
Gmina miejsko-wiejska: Urban-rural gmina:						
Serock.....	2141,3	1313,3	1308,3	1285,3	5,0	828,0
w tym miasto of which city...	99,9	6,9	5,9	4,9	1,0	93,0
Gminy wiejskie: Rural gminas:						
Jabłonna.....	2728,4	2412,4	2412,4	2412,4	—	316,0
Nieporęt.....	4001,7	3392,7	3380,7	3345,7	12,0	609,0
Wieliszew.....	2718,9	1785,9	1780,5	1763,5	5,4	933,0
<b>Powiat miński</b> .....	<b>24877,5</b>	<b>9592,5</b>	<b>9536,2</b>	<b>9196,8</b>	<b>56,3</b>	<b>15285,0</b>
Gminy miejskie: Urban gminas:						
Mińsk Mazowiecki.....	49,7	9,7	6,7	6,7	3,0	40,0
Sulejówek.....	543,4	392,4	366,8	364,8	25,6	151,0
Gminy miejsko-wiejskie: Urban-rural gminas:						
Halinów.....	1031,5	139,5	137,3	129,3	2,2	892,0
w tym miasto of which city...	29,0	1,0	—	—	1,0	28,0
Kaluszyn.....	2278,2	453,2	445,8	423,8	7,4	1825,0
w tym miasto of which city...	214,8	9,8	7,8	5,8	2,0	205,0

TABL. 2 (68). **POWIERZCHNIA LASÓW W 2011 R. (cd.)**  
Stan w dniu 31 XII  
FOREST AREAS IN 2011 (cont.)  
As of 31 XII

WYSZCZEGÓLNIENIE SPECIFICATION	Ogółem Grand total	Lasy publiczne <i>Public forests</i>				Lasy prywatne Private forests
		razem total	własność Skarbu Państwa <i>owned by the State Treasury</i>		własność gmin <i>gmina owned</i>	
			razem total	w tym w zarządzie Lasów Państwowych <i>of which managed by State Forests</i>		
w ha <i>in ha</i>						
<b>PODREGION (SUBREGION) WARSZAWSKI WSCHODNI (cd.) (cont.)</b>						
<b>Powiat miński (dok.) (cont.)</b>						
Gminy wiejskie: <i>Rural gminas:</i>						
Ceglów .....	3412,3	2640,3	2640,3	2627,3	—	772,0
Dębe Wielkie .....	1863,7	438,7	424,4	409,4	14,3	1425,0
Dobre .....	2523,4	558,4	557,3	542,3	1,1	1965,0
Jakubów .....	1106,1	18,1	18,1	14,1	—	1088,0
Łatowicz .....	1137,5	370,5	370,5	364,5	—	767,0
Mińsk Mazowiecki .....	2681,0	958,0	955,3	914,3	2,7	1723,0
Mrozy .....	3414,2	2065,2	2065,2	2004,2	—	1349,0
Siennica .....	1798,6	225,6	225,6	199,0	—	1573,0
Stanisławów .....	3038,1	1323,1	1323,1	1197,3	—	1715,0
<b>Powiat nowodworski .....</b>	<b>18200,8</b>	<b>15466,8</b>	<b>15460,2</b>	<b>4487,1</b>	<b>6,6</b>	<b>2734,0</b>
Gmina miejska: <i>Urban gmina:</i>						
Nowy Dwór Mazowiecki .....	206,0	195,0	195,0	195,0	—	11,0
Gminy miejsko-wiejskie: <i>Urban-rural gminas:</i>						
Nasielsk .....	2370,2	608,2	608,2	593,3	—	1762,0
w tym miasto <i>of which city...</i>	51,0	—	—	—	—	51,0
Zakroczym .....	849,7	694,7	692,7	659,2	2,0	155,0
w tym miasto <i>of which city...</i>	121,8	62,8	60,8	59,9	2,0	59,0
Gminy wiejskie: <i>Rural gminas:</i>						
Czosnów .....	3574,2	3212,2	3208,2	64,7	4,0	362,0
Leoncin .....	8036,3	7788,3	7787,9	6,7	0,4	248,0
Pomiechówek .....	3164,4	2968,4	2968,2	2968,2	0,2	196,0
<b>Powiat otwocki .....</b>	<b>18363,6</b>	<b>7161,6</b>	<b>7058,1</b>	<b>6807,0</b>	<b>103,5</b>	<b>11202,0</b>
Gminy miejskie: <i>Urban gminas:</i>						
Józefów .....	595,3	58,3	45,3	45,3	13,0	537,0
Otwock .....	1763,7	525,7	489,7	431,3	36,0	1238,0
Gmina miejsko-wiejska: <i>Urban-rural gmina:</i>						
Karczew .....	1879,9	1377,9	1377,9	1377,9	—	502,0
w tym miasto <i>of which city...</i>	1686,6	1298,6	1298,6	1298,6	—	388,0
Gminy wiejskie: <i>Rural gminas:</i>						
Celestynów .....	4616,5	2051,5	2037,5	2018,5	14,0	2565,0
Kolbiel .....	2102,3	205,3	200,8	199,8	4,5	1897,0
Osieck .....	2485,5	1215,5	1209,1	1196,1	6,4	1270,0
Sobienie-Jeziory .....	1758,3	673,3	667,7	667,7	5,6	1085,0
Wiązowna .....	3162,1	1054,1	1030,1	870,4	24,0	2108,0

TABL. 2 (68). POWIERZCHNIA LASÓW W 2011 R. (cd.)

Stan w dniu 31 XII  
FOREST AREAS IN 2011 (cont.)  
As of 31 XII

WYSZCZEGÓLNIENIE SPECIFICATION	Ogółem Grand total	Lasy publiczne <i>Public forests</i>				Lasy prywatne <i>Private forests</i>
		razem <i>total</i>	własność Skarbu Państwa <i>owned by the State Treasury</i>		własność gmin <i>gmina owned</i>	
			razem <i>total</i>	w tym w zarządzie Lasów Państwowych <i>of which managed by State Forests</i>		
w ha <i>in ha</i>						
<b>PODREGION (SUBREGION) WARSZAWSKI WSCHODNI (dok.) (cont.)</b>						
<b>Powiat wołomiński .....</b>	<b>28265,5</b>	<b>13335,0</b>	<b>13291,6</b>	<b>13151,8</b>	<b>43,4</b>	<b>14930,5</b>
Gminy miejskie: <i>Urban gminas:</i>						
Kobyłka .....	332,9	111,6	109,6	109,6	2,0	221,3
Marki .....	882,1	594,4	586,0	586,0	8,4	287,7
Ząbki .....	283,6	262,5	262,5	241,8	—	21,1
Zielonka .....	5846,3	5803,0	5803,0	5803,0	—	43,3
Gminy miejsko-wiejskie: <i>Urban-rural gminas:</i>						
Radzymin .....	3124,7	1534,1	1532,1	1532,1	2,0	1590,6
w tym miasto <i>of which city...</i>	737,5	483,8	481,8	481,8	2,0	253,7
Tłuszcz .....	1909,3	302,6	299,9	298,9	2,7	1606,7
w tym miasto <i>of which city...</i>	22,0	2,1	—	—	2,1	19,9
Wołomin .....	918,2	143,4	122,8	121,8	20,6	774,8
w tym miasto <i>of which city...</i>	403,3	117,2	101,2	101,2	16,0	286,1
Gminy wiejskie: <i>Rural gminas:</i>						
Dąbrówka .....	2462,6	590,6	590,6	590,6	—	1872,0
Jadów .....	3433,5	1786,2	1783,7	1783,7	2,5	1647,3
Klembów .....	1999,5	594,8	594,8	564,7	—	1404,7
Poświętne .....	2466,8	165,2	165,2	165,2	—	2301,6
Strachówka .....	4605,9	1446,5	1441,3	1354,3	5,2	3159,4
<b>PODREGION (SUBREGION) WARSZAWSKI ZACHODNI...</b>	<b>71220,5</b>	<b>49122,4</b>	<b>48908,7</b>	<b>31953,0</b>	<b>213,7</b>	<b>22098,1</b>
<b>Powiat grodziski .....</b>	<b>4339,3</b>	<b>2424,3</b>	<b>2364,6</b>	<b>2286,1</b>	<b>59,7</b>	<b>1915,0</b>
Gminy miejskie: <i>Urban gminas:</i>						
Milanówek .....	80,0	9,0	1,0	—	8,0	71,0
Podkowa Leśna .....	768,2	609,2	578,2	559,2	31,0	159,0
Gmina miejsko-wiejska: <i>Urban-rural gmina:</i>						
Grodzisk Mazowiecki .....	757,2	302,2	291,2	285,2	11,0	455,0
w tym miasto <i>of which city...</i>	27,0	1,0	—	—	1,0	26,0
Gminy wiejskie: <i>Rural gminas:</i>						
Baranów .....	17,0	—	—	—	—	17,0
Jaktorów .....	421,0	93,0	91,0	84,0	2,0	328,0
Żabia Wola .....	2295,8	1410,8	1403,1	1357,6	7,7	885,0

TABL. 2 (68). **POWIERZCHNIA LASÓW W 2011 R. (cd.)**  
Stan w dniu 31 XII  
FOREST AREAS IN 2011 (cont.)  
As of 31 XII

WYSZCZEGÓLNIENIE SPECIFICATION	Ogółem Grand total	Lasy publiczne <i>Public forests</i>				Lasy prywatne Private forests
		razem total	własność Skarbu Państwa <i>owned by the State Treasury</i>		własność gmin <i>gmina owned</i>	
			razem total	w tym w zarządzie Lasów Państwowych <i>of which managed by State Forests</i>		
w ha <i>in ha</i>						
<b>PODREGION (SUBREGION) WARSZAWSKI ZACHODNI (cd.) (cont.)</b>						
<b>Powiat grójecki .....</b>	<b>16488,2</b>	<b>8434,8</b>	<b>8425,3</b>	<b>8276,2</b>	<b>9,5</b>	<b>8053,4</b>
Gminy miejsko-wiejskie: <i>Urban-rural gminas:</i>						
Grójec .....	1347,1	747,4	745,2	728,6	2,2	599,7
w tym miasto <i>of which city...</i>	3,7	0,7	—	—	0,7	3,0
Mogielnica .....	1654,8	747,7	744,7	739,7	3,0	907,1
w tym miasto <i>of which city...</i>	410,2	3,0	—	—	3,0	407,2
Nowe Miasto nad Pilicą .....	3852,7	1617,6	1617,6	1541,6	—	2235,1
w tym miasto <i>of which city...</i>	87,7	59,3	59,3	55,3	—	28,4
Warka .....	2202,0	1232,6	1232,6	1190,6	—	969,4
w tym miasto <i>of which city...</i>	125,3	125,2	125,2	84,2	—	0,1
Gminy wiejskie: <i>Rural gminas:</i>						
Belsk Duży .....	989,2	882,8	882,8	876,2	—	106,4
Błędów .....	600,7	261,1	260,1	260,1	1,0	339,6
Chynów .....	1883,2	286,6	284,6	283,6	2,0	1596,6
Goszczyn .....	174,5	68,4	68,4	68,4	—	106,1
Jasieniec .....	1563,3	1319,7	1318,4	1318,4	1,3	243,6
Pniewy .....	2220,8	1271,0	1271,0	1269,1	—	949,8
<b>Powiat piaseczyński .....</b>	<b>11336,0</b>	<b>7495,4</b>	<b>7406,4</b>	<b>7032,4</b>	<b>89,0</b>	<b>3840,6</b>
Gminy miejsko-wiejskie: <i>Urban-rural gminas:</i>						
Góra Kalwaria .....	2369,6	1246,6	1232,6	1160,2	14,0	1123,0
w tym miasto <i>of which city...</i>	91,6	38,6	38,6	38,6	—	53,0
Konstancin-Jeziorna .....	915,3	545,0	531,0	458,9	14,0	370,3
w tym miasto <i>of which city...</i>	299,2	50,5	36,5	21,9	14,0	248,7
Piaseczno .....	3505,2	2986,1	2947,1	2925,7	39,0	519,1
w tym miasto <i>of which city...</i>	82,5	25,1	5,1	0,3	20,0	57,4
Tarczyn .....	1754,2	927,0	925,0	883,8	2,0	827,2
w tym miasto <i>of which city...</i>	9,4	—	—	—	—	9,4
Gminy wiejskie: <i>Rural gminas:</i>						
Lesznowola .....	881,3	634,3	614,3	496,4	20,0	247,0
Prażmów .....	1910,5	1156,5	1156,5	1107,5	—	754,0
<b>Powiat pruszkowski .....</b>	<b>2689,1</b>	<b>1946,8</b>	<b>1937,3</b>	<b>1914,4</b>	<b>9,5</b>	<b>742,3</b>
Gminy miejskie: <i>Urban gminas:</i>						
Piastów .....	—	—	—	—	—	—
Pruszków .....	14,1	0,1	0,1	—	—	14,0
Gmina miejsko-wiejska: <i>Urban-rural gmina:</i>						
Brwinów .....	537,7	306,4	306,4	290,5	—	231,3
w tym miasto <i>of which city...</i>	27,6	—	—	—	—	27,6



TABL. 2 (68). POWIERZCHNIA LASÓW W 2011 R. (dok.)

Stan w dniu 31 XII  
FOREST AREAS IN 2011 (cont.)  
As of 31 XII

WYSZCZEGÓLNIENIE SPECIFICATION	Ogółem Grand total	Lasy publiczne Public forests				Lasy prywatne Private forests
		razem total	własność Skarbu Państwa owned by the State Treasury		własność gmin gmina owned	
			razem total	w tym w zarządzie Lasów Państwowych of which managed by State Forests		
		w ha in ha				
<b>PODREGION (SUBREGION) WARSZAWSKI ZACHODNI (dok.) (cont.)</b>						
<b>Powiat przuszkowski (dok.) (cont.)</b>						
Gminy wiejskie: Rural gminas:						
Michałowice .....	264,7	201,1	201,1	200,1	—	63,6
Nadarzyn .....	1286,0	914,6	905,1	899,2	9,5	371,4
Raszyn .....	586,6	524,6	524,6	524,6	—	62,0
<b>Powiat sochaczewski .....</b>	<b>10929,1</b>	<b>7691,1</b>	<b>7664,3</b>	<b>3699,8</b>	<b>26,8</b>	<b>3238,0</b>
Gmina miejska: Urban gmina:						
Sochaczew .....	72,6	4,6	3,6	3,6	1,0	68,0
Gminy wiejskie: Rural gminas:						
Brochów .....	4464,4	3963,4	3962,6	9,1	0,8	501,0
Ilów .....	1478,3	837,3	831,8	822,8	5,5	641,0
Młodzieszyn .....	2878,7	1513,7	1494,2	1492,2	19,5	1365,0
Nowa Sucha .....	775,7	438,7	438,7	438,7	—	337,0
Rybno .....	317,9	203,9	203,9	203,9	—	114,0
Sochaczew .....	439,1	290,1	290,1	290,1	—	149,0
Teresin .....	502,6	439,6	439,6	439,6	—	63,0
<b>Powiat warszawski zachodni</b>	<b>13410,0</b>	<b>12380,2</b>	<b>12367,0</b>	<b>55,3</b>	<b>13,2</b>	<b>1029,8</b>
Gminy miejsko-wiejskie:						
Urban-rural gminas:						
Blonie .....	6,7	—	—	—	—	6,7
w tym miasto of which city...	—	—	—	—	—	—
Łomianki .....	585,7	478,7	477,7	1,3	1,0	107,0
w tym miasto of which city...	72,0	6,0	5,0	1,3	1,0	66,0
Ożarów Mazowiecki .....	51,7	49,7	49,7	49,7	—	2,0
w tym miasto of which city...	—	—	—	—	—	—
Gminy wiejskie: Rural gminas:						
Izabelin .....	4846,0	4442,0	4429,8	1,5	12,2	404,0
Kampinos .....	1596,6	1438,5	1438,5	0,6	—	158,1
Leszno .....	5121,2	4909,2	4909,2	0,6	—	212,0
Stare Babice .....	1202,2	1062,2	1062,2	1,7	—	140,0
<b>Powiat żyrardowski .....</b>	<b>12028,8</b>	<b>8749,8</b>	<b>8743,8</b>	<b>8688,8</b>	<b>6,0</b>	<b>3279,0</b>
Gmina miejska: Urban gmina:						
Żyrardów .....	69,1	67,1	61,1	61,1	6,0	2,0
Gmina miejsko-wiejska:						
Urban-rural gmina:						
Mszczonów .....	2500,9	1314,9	1314,9	1304,9	—	1186,0
w tym miasto of which city...	1,0	—	—	—	—	1,0
Gminy wiejskie: Rural gminas:						
Puszcza Mariańska .....	4573,5	3465,5	3465,5	3436,5	—	1108,0
Radziejowice .....	1849,3	1271,3	1271,3	1265,3	—	578,0
Wiskitki .....	3035,9	2630,9	2630,9	2620,9	—	405,0

## DZIAŁ XI TRANSPORT

### Uwagi ogólne

1. Ogólne dane o **długości dróg publicznych** obejmują dane o drogach miejskich i zamiejskich o nawierzchni twardej i gruntowej.

**Drogi publiczne** ze względu na funkcje w sieci drogowej dzielą się według przepisów ustawy z dnia 21 III 1985 r. o drogach publicznych (tekst jednolity: Dz.U. z 2007 r. Nr 19, poz. 115 z późn. zm.) na następujące kategorie: drogi krajowe, wojewódzkie, powiatowe i gminne.

Do **dróg powiatowych** zalicza się drogi (poza krajowymi i wojewódzkimi) stanowiące połączenia miast będących siedzibami powiatów z siedzibami gmin i siedzib gmin między sobą.

Do **dróg gminnych** zalicza się drogi o znaczeniu lokalnym, stanowiące uzupełniającą sieć dróg (poza krajowymi, wojewódzkimi i powiatowymi) służących miejscowym potrzebom, z wyłączeniem dróg wewnętrznych.

Do **dróg o nawierzchni twardej** zalicza się drogi o nawierzchni twardej ulepszonej (z kostki kamiennej, klinkieru, betonu, z płyt kamienno-betonowych, bitumu) oraz drogi o nawierzchni nieulepszonej (o nawierzchni tłuczniowej i brukowej).

Do **dróg o nawierzchni gruntowej** zalicza się drogi o nawierzchni z gruntu rodzimego oraz utrwalone w wyniku specjalnych zabiegów i preparacji gruntu rodzimego przy pomocy mieszanin wykonanych z gliny, żwiru, żużla itp.

2. Informacje o **pojazdach samochodowych i ciągnikach** zarejestrowanych prezentowane są według centralnej ewidencji pojazdów prowadzonej przez Ministerstwo Spraw Wewnętrznych.

3. Dane o **wypadkach drogowych** obejmują zdarzenia mające związek z ruchem pojazdów na drogach publicznych, w wyniku których nastąpiła śmierć lub uszkodzenie ciała osób.

Za **śmiertelną ofiarę wypadku drogowego** uznano osobę zmarłą (w wyniku doznanych obrażeń) na miejscu wypadku lub w ciągu 30 dni.

Za **raną ofiarę wypadku drogowego** uznano osobę, która doznała obrażeń ciała i otrzymała pomoc lekarską.

4. Dane o wypadkach drogowych, ze względu na niedostępność informacji według gmin, zestawiono według zasięgu działania komend policji.

## CHAPTER XI TRANSPORT

### General notes

1. *General data on length of public roads include data on urban and non-urban hard surface roads.*

*On account of functions in a road network public roads are divided, according to the Law on Public Roads dated 21 III 1985 (unified text: Journal of Laws 2007 No. 19, item 115 with later amendments), into following categories: national, regional, district and communal roads.*

*District roads include roads (excluding national and regional roads), which link district capital cities with commune capital cities and commune capital cities with other such cities.*

*Communal roads include roads with local significance complementing the road network (excluding domestic, voivodship and powiat roads) serving regional needs, excluding internal roads.*

*Hard surface roads include improved hard surface public roads (made of stone cube, clinker, concrete, stone and concrete slabs and bitumen) and roads with regular surface (macadam and boulder pavement).*

*Soil-surfaced roads are subsoil surfaced roads and roads hardened in special processes and preparations of subsoil utilising mixtures made of clay, gravel, slag, etc.*

2. *Information on registered vehicles and tractors has been presented according to central vehicle register maintained by the Ministry of Interior.*

3. *Data regarding road traffic accidents cover events connected with the movement of vehicles on public roads as a result of which death or injury occurred.*

*A road traffic accident fatality is understood as a person who died (as a result of injuries incurred) at the scene of the accident or within the course of 30 days.*

*A road traffic accident injury is understood as a person who incurred injuries and received medical attention.*

4. *Data regarding road traffic accidents because of lack of information by gminas are presented by activity of police headquarters.*

TABL. 1 (69). DROGI PUBLICZNE W 2011 R.

Stan w dniu 31 XII  
PUBLIC ROADS IN 2011  
As of 31 XII

WYSZCZEGÓLNIENIE SPECIFICATION	Drogi powiatowe <i>District roads</i>				Drogi gminne <i>Communal roads</i>			
	o nawierzchni twardej <i>on hard surface</i>			gruntowe <i>unsurfaced</i>	o nawierzchni twardej <i>on hard surface</i>			gruntowe <i>unsurfaced</i>
	ogółem <i>total</i>	na 100 km <sup>2</sup> <i>per 100 km<sup>2</sup></i>	z liczby ogółem o nawierzchni ulepszonej <i>of which of total improved</i>		ogółem <i>total</i>	na 100 km <sup>2</sup> <i>per 100 km<sup>2</sup></i>	z liczby ogółem o nawierzchni ulepszonej <i>of which of total improved</i>	
	w km <i>in km</i>							
<b>WOJEWÓDZTWO</b> .....	<b>13681,8</b>	<b>38,5</b>	<b>13406,1</b>	<b>1423,5</b>	<b>15550,9</b>	<b>43,7</b>	<b>13962,0</b>	<b>17153,8</b>
<i>VOIVODSHIP</i>								
<b>Podregion (Subregion)</b> <b>ciechanowsko-płocki</b> .....	<b>3039,5</b>	<b>39,1</b>	<b>2926,4</b>	<b>384,0</b>	<b>2814,8</b>	<b>36,2</b>	<b>2678,1</b>	<b>3587,9</b>
<i>Powiaty: Powiats:</i>								
ciechanowski .....	386,2	36,4	381,2	51,0	468,0	44,2	454,8	482,8
gostyniński .....	261,0	42,5	258,0	54,0	210,7	34,3	197,5	164,4
miławski .....	492,2	41,6	492,2	17,6	408,4	34,6	406,8	281,1
płocki .....	615,0	34,2	609,3	121,4	511,7	28,5	447,1	950,4
płoński .....	535,9	38,8	534,2	89,7	618,2	44,8	593,0	937,0
sierpecki .....	409,4	48,0	311,9	27,7	225,7	26,5	212,6	294,7
żuromiński .....	304,6	37,8	304,4	21,2	240,9	29,9	237,9	414,7
<i>Miasto na prawach powiatu:</i> <i>City with powiat status:</i>								
Płock .....	35,2	40,0	35,2	1,4	131,2	149,0	128,4	62,8
<b>Podregion (Subregion)</b> <b>ostrolęcko-siedlecki</b> .....	<b>4319,7</b>	<b>35,7</b>	<b>4232,2</b>	<b>510,9</b>	<b>3821,5</b>	<b>31,6</b>	<b>3448,5</b>	<b>5250,3</b>
<i>Powiaty: Powiats:</i>								
łosicki .....	329,6	42,7	327,0	39,4	157,3	20,4	152,1	428,7
makowski .....	339,7	31,9	339,7	42,6	442,8	41,6	386,4	411,9
ostrolęcki .....	820,4	39,1	772,7	24,2	599,2	28,6	463,7	551,6
ostrowski .....	402,0	33,0	402,0	72,0	370,7	30,4	366,2	611,5
przasnyski .....	416,6	34,2	416,2	5,5	318,1	26,1	312,1	346,7
pultuski .....	271,7	32,8	271,7	83,6	341,3	41,2	339,2	602,2
siedlecki .....	602,0	37,5	589,9	69,7	456,6	28,5	431,6	353,8
sokolowski .....	396,9	35,1	380,1	75,5	364,3	32,2	240,2	503,5
węgrowski .....	409,9	33,6	406,6	78,6	219,1	17,9	208,4	903,6
wyszkowski .....	269,6	30,8	265,0	19,3	381,5	43,5	381,0	471,7
<i>Miasta na prawach powiatu:</i> <i>Cities with powiat status:</i>								
Ostrolęka .....	37,0	129,2	37,0	0,5	69,8	243,8	69,6	28,4
Siedlce .....	24,3	76,3	24,3	—	100,8	316,4	98,0	36,7

TABL. 1 (69). DROGI PUBLICZNE W 2011 R. (dok.)

Stan w dniu 31 XII

PUBLIC ROADS IN 2011 (cont.)

As of 31 XII

WYSZCZEGÓLNIENIE SPECIFICATION	Drogi powiatowe <i>District roads</i>				Drogi gminne <i>Communal roads</i>			
	o nawierzchni twardej <i>on hard surface</i>		z liczby ogółem o nawierzchni ulepszonej <i>of which of total improved</i>	gruntowe <i>unsurfaced</i>	o nawierzchni twardej <i>on hard surface</i>		z liczby ogółem o nawierzchni ulepszonej <i>of which of total improved</i>	gruntowe <i>unsurfaced</i>
	ogółem <i>total</i>	na 100 km <sup>2</sup> <i>per 100 km<sup>2</sup></i>			ogółem <i>total</i>	na 100 km <sup>2</sup> <i>per 100 km<sup>2</sup></i>		
w km <i>in km</i>								
<b>Podregion (Subregion)</b> <b>radomski.....</b>	<b>2173,7</b>	<b>37,7</b>	<b>2130,8</b>	<b>99,5</b>	<b>2174,5</b>	<b>37,7</b>	<b>1938,1</b>	<b>2297,5</b>
Powiaty: <i>Poviats:</i>								
białobrzeski.....	256,3	40,1	252,3	4,6	243,1	38,0	172,5	575,1
koziennicki.....	280,5	30,6	279,7	12,7	277,2	30,3	236,8	318,6
lipski.....	305,7	41,3	283,4	12,1	213,3	28,8	204,1	519,5
przysuski.....	286,2	35,7	277,1	22,6	231,8	28,9	183,1	164,4
radomski.....	520,3	34,0	515,8	27,8	672,1	43,9	638,1	339,4
sztydlowiecki.....	196,3	43,4	194,1	11,0	179,5	39,7	175,5	118,4
zwoleński.....	234,1	40,8	234,1	5,1	188,2	32,8	161,3	217,8
Miasto na prawach powiatu: <i>City with powiat status:</i>								
Radom.....	94,3	84,3	94,3	3,6	169,3	151,4	166,7	44,3
<b>Podregion (Subregion)</b> <b>m.st. Warszawa.....</b>	<b>524,0</b>	<b>101,3</b>	<b>519,8</b>	<b>14,3</b>	<b>1352,4</b>	<b>261,5</b>	<b>1311,8</b>	<b>334,5</b>
Miasto na prawach powiatu: <i>City with powiat status:</i>								
m.st. Warszawa.....	524,0	101,3	519,8	14,3	1352,4	261,5	1311,8	334,5
<b>Podregion (Subregion)</b> <b>warszawski wschodni.....</b>	<b>1818,4</b>	<b>35,6</b>	<b>1805,4</b>	<b>292,4</b>	<b>2425,3</b>	<b>47,5</b>	<b>2142,4</b>	<b>3417,7</b>
Powiaty: <i>Poviats:</i>								
garwoliński.....	486,7	37,9	476,8	62,2	463,9	36,1	375,1	795,0
legionowski.....	113,4	29,1	113,4	2,4	286,4	73,4	279,3	136,5
miński.....	439,0	37,7	438,5	54,7	418,4	36,0	363,1	677,0
nowodworski.....	196,4	28,3	196,4	49,9	356,4	51,3	291,1	211,4
otwocki.....	240,5	39,0	240,3	64,7	249,9	40,6	227,3	603,9
wolomiński.....	342,4	35,9	340,0	58,5	650,3	68,2	606,5	993,9
<b>Podregion (Subregion)</b> <b>warszawski zachodni.....</b>	<b>1806,5</b>	<b>42,0</b>	<b>1791,5</b>	<b>122,4</b>	<b>2962,4</b>	<b>68,8</b>	<b>2443,1</b>	<b>2265,9</b>
Powiaty: <i>Poviats:</i>								
grodziski.....	165,3	45,0	165,3	15,7	235,3	64,1	204,7	239,5
grójecki.....	573,4	45,2	568,3	27,7	512,2	40,4	398,4	463,7
piaseczyński.....	304,2	49,0	300,1	40,7	539,6	86,9	400,6	450,3
pruszkowski.....	159,4	64,7	159,4	8,9	483,0	196,1	433,5	243,6
sochaczewski.....	264,0	35,9	264,0	10,0	415,5	56,5	373,9	258,8
warszawski zachodni.....	159,0	29,8	159,0	1,7	468,3	87,7	363,5	428,4
żyrardowski.....	181,2	34,0	175,4	17,7	308,5	57,9	268,5	181,6

Źródło: dane Generalnej Dyrekcji Dróg Krajowych i Autostrad.

Source: data of the General Directorate for National Roads and Motorways.

TABL. 2 (70). **POJAZDY SAMOCHODOWE I CIĄGNIKI<sup>a</sup> W EWIDENCJI POJAZDÓW W 2011 R.**  
Stan w dniu 31 XII  
**ROAD VEHICLES AND TRACTORS<sup>a</sup> IN VEHICLE REGISTER IN 2011**  
As of 31 XII

WYSZCZEGÓLNIENIE SPECIFICATION	Ogółem Total	W tym Of which				
		samochody osobowe passenger cars	autobusy buses	samochody ciężarowe i ciągniki siodłowe <sup>b</sup> lorries and road tractors <sup>b</sup>	ciągniki balastowe i rolnicze ballast and agricultural tractors	motocykle motorcycles
<b>WOJEWÓDZTWO</b> .....	<b>3701588</b>	<b>2737901</b>	<b>14891</b>	<b>571015</b>	<b>222287</b>	<b>131703</b>
<i>VOIVODSHIP</i>						
<b>Podregion (Subregion)</b> <b>ciechanowsko-płocki</b> .....	<b>486560</b>	<b>339248</b>	<b>1869</b>	<b>60345</b>	<b>56355</b>	<b>25983</b>
<i>Powiaty: Powiats:</i>						
ciechanowski .....	61865	43765	316	7524	7023	2966
gostyniński .....	39020	27082	127	4442	4567	2567
mławski .....	51489	35438	191	6196	6626	2775
płocki .....	102773	68466	202	12046	14783	6796
płoński .....	69872	46601	208	9497	9606	3620
sierpecki .....	53055	36886	207	4844	7053	3836
żuromiński .....	29428	19420	66	3120	5437	1285
<i>Miasto na prawach powiatu:</i> <i>City with powiat status:</i>						
Płock .....	79058	61590	552	12676	1260	2138
<b>Podregion (Subregion)</b> <b>ostrolęcko-siedlecki</b> .....	<b>509662</b>	<b>356856</b>	<b>1943</b>	<b>65642</b>	<b>65665</b>	<b>16639</b>
<i>Powiaty: Powiats:</i>						
łosicki .....	27183	17421	98	3283	5341	880
makowski .....	35116	25161	25	4191	4628	918
ostrolęcki .....	56024	40690	166	5915	7810	1169
ostrowski .....	50394	35797	82	6036	6987	1208
przasnyski .....	35748	26583	158	4079	4107	644
pultuski .....	38050	26576	210	4886	4580	1547
siedlecki .....	60167	38459	68	6778	11863	2753
sokolowski .....	43606	27723	176	5222	8807	1411
węgrowski .....	50168	32496	163	6485	7683	3038
wyszkowski .....	45420	34087	334	7428	2497	834
<i>Miasta na prawach powiatu:</i> <i>Cities with powiat status:</i>						
Ostrolęka .....	25707	20155	229	4118	290	699
Siedlce .....	42079	31708	234	7221	1072	1538

<sup>a</sup> Łącznie z pojazdami posiadającymi pozwolenia czasowe wydane w końcu roku; w danych nie uwzględniono trolejbusów. <sup>b</sup> Łącznie z samochodami ciężarowo-osobowymi.

<sup>a</sup> Including road vehicles having temporary permission given at the end of the year; data exclude trolleybuses. <sup>b</sup> Including vans.

TABL. 2 (70). POJAZDY SAMOCHODOWE I CIĄGNIKI<sup>a</sup> W EWIDENCJI POJAZDÓW W 2011 R. (dok.)

Stan w dniu 31 XII

ROAD VEHICLES AND TRACTORS<sup>a</sup> IN VEHICLE REGISTER IN 2011 (cont.)

As of 31 XII

WYSZCZEGÓLNIENIE SPECIFICATION	Ogółem Total	W tym / Of which				
		samochody osobowe passenger cars	autobusy buses	samochody ciężarowe i ciągniki siodłowe <sup>b</sup> lorries and road tractors <sup>b</sup>	ciągniki balastowe i rolnicze ballast and agricultural tractors	motocykle motorcycles
<b>Podregion (Subregion)</b>						
<b>radomski</b> .....	<b>403629</b>	<b>287523</b>	<b>1563</b>	<b>59745</b>	<b>37801</b>	<b>14807</b>
Powiaty: Powiats:						
białobrzeski.....	31934	20127	90	6256	4016	1256
kozienicki.....	48327	33240	228	6769	5714	2139
lipski.....	31199	19741	58	3774	6187	1325
przysuski.....	36527	23919	96	6023	5117	1213
radomski.....	90669	65563	327	12012	9160	3149
sztydlowiecki.....	25674	18975	70	3366	1786	1321
zwoleniński.....	30407	20284	53	3670	4700	1557
Miasto na prawach powiatu: City with powiat status:						
Radom.....	108892	85674	641	17875	1121	2847
<b>Podregion (Subregion)</b>						
<b>m.st. Warszawa</b> .....	<b>1196063</b>	<b>964927</b>	<b>4896</b>	<b>181240</b>	<b>5932</b>	<b>31237</b>
Miasto na prawach powiatu: City with powiat status:						
m.st. Warszawa.....	1196063	964927	4896	181240	5932	31237
<b>Podregion (Subregion)</b>						
<b>warszawski wschodni</b> .....	<b>511533</b>	<b>370508</b>	<b>2660</b>	<b>87577</b>	<b>26318</b>	<b>20301</b>
Powiaty: Powiats:						
garwoliński.....	74105	52207	362	8216	9567	3339
legionowski.....	66138	48671	402	13507	1083	1906
miński.....	94000	67200	559	15158	5852	4455
nowodworski.....	63840	44494	332	13303	3180	2060
otwocki.....	80097	57793	544	14827	3114	3096
wołomiński.....	133353	100143	461	22566	3522	5445
<b>Podregion (Subregion)</b>						
<b>warszawski zachodni</b> .....	<b>594141</b>	<b>418839</b>	<b>1960</b>	<b>116466</b>	<b>30216</b>	<b>22736</b>
Powiaty: Powiats:						
grodziski.....	68041	44496	357	19149	1481	2036
grójecki.....	100541	61717	322	22226	12508	3364
piaseczyński.....	94839	74977	268	14171	1803	3009
pruszkowski.....	107093	80767	287	19179	1875	3951
sochaczewski.....	70735	48207	179	12188	5504	4233
warszawski zachodni.....	93113	63332	371	21865	3971	2934
żyrardowski.....	59779	45343	176	7688	3074	3209

<sup>a</sup> Łącznie z pojazdami posiadającymi pozwolenia czasowe wydane w końcu roku; w danych nie uwzględniono trolejbusów. <sup>b</sup> Łącznie z samochodami ciężarowo-osobowymi.

Źródło: dane Ministerstwa Spraw Wewnętrznych.

<sup>a</sup> Including road vehicles having temporary permission given at the end of the year; data exclude trolleybuses. <sup>b</sup> Including vans.

Source: data of the Ministry of Interior.

TABL. 3 (71). WYPADKI DROGOWE<sup>a</sup> W 2011 R.  
ROAD TRAFFIC ACCIDENTS<sup>a</sup> IN 2011

WYSZCZEGÓLNIENIE SPECIFICATION	Wypadki Accidents	Ofiary wypadków Road traffic casualties			WYSZCZEGÓLNIENIE SPECIFICATION	Wypadki Accidents	Ofiary wypadków Road traffic casualties		
		śmiertelne fatalities		ranni injured			śmiertelne fatalities		ranni injured
		ogółem total	na 10 tys. ludności per 10 thous. population				ogółem total	na 10 tys. ludności per 10 thous. population	
<b>OGÓŁEM</b> ..... <i>TOTAL</i>	<b>5128</b>	<b>713</b>	<b>1,35</b>	<b>6161</b>	<b>Podregion (Subregion) radomski (dok.) (cont.)</b>				
<b>Podregion (Subregion) ciechanowsko-płocki</b> .....	<b>782</b>	<b>127</b>	<b>2,01</b>	<b>988</b>	Powiaty (dok.): <i>Powiats (cont.):</i>				
Powiaty: <i>Powiats:</i>					lipski .....	26	9	2,48	28
ciechanowski .....	70	23	2,51	77	przysuski .....	59	5	1,15	65
gostyniński .....	32	9	1,92	37	radomski <sup>e</sup> .....	515	37	1,00	586
mławski .....	98	12	1,60	141	szwiedzki .....	36	13	3,19	37
płocki <sup>b</sup> .....	365	45	1,92	465	zwoleński .....	52	5	1,34	55
płoński .....	103	23	2,58	125	<b>Podregion (Subregion) m.st. Warszawa</b> .....	<b>1042</b>	<b>90</b>	<b>0,53</b>	<b>1222</b>
sierpecki .....	87	12	2,23	113	Miasto na prawach powiatu: <i>City with powiat status:</i>				
żuromiński .....	27	3	0,74	30	m.st. Warszawa .....	1042	90	0,53	1222
<b>Podregion (Subregion) ostrolęcko-siedlecki</b> .....	<b>834</b>	<b>146</b>	<b>1,92</b>	<b>991</b>	<b>Podregion (Subregion) warszawski wschodni</b> ...	<b>914</b>	<b>128</b>	<b>1,64</b>	<b>1122</b>
Powiaty: <i>Powiats:</i>					Powiaty: <i>Powiats:</i>				
łosicki .....	28	10	3,07	33	garwoliński .....	130	23	2,12	160
makowski .....	62	12	2,55	70	legionowski .....	107	11	1,02	127
ostrolęcki <sup>c</sup> .....	164	16	1,13	198	miński .....	247	22	1,49	327
ostrowski .....	97	16	2,12	112	nowodworski .....	95	18	2,31	110
przasnyski .....	93	9	1,66	105	otwocki .....	169	21	1,74	216
pułtuski .....	41	13	2,53	36	wolomiński .....	166	33	1,50	182
siedlecki <sup>d</sup> .....	96	20	1,26	117	<b>Podregion (Subregion) warszawski zachodni</b> ...	<b>730</b>	<b>133</b>	<b>1,72</b>	<b>885</b>
sokołowski .....	49	7	1,23	58	Powiaty: <i>Powiats:</i>				
węgrowski .....	82	21	3,08	98	grodziski .....	86	5	0,58	93
wyszkowski .....	122	22	2,99	164	grójcecki .....	132	32	3,25	172
<b>Podregion (Subregion) radomski</b> .....	<b>826</b>	<b>89</b>	<b>1,42</b>	<b>953</b>	piaseczyński .....	125	27	1,64	155
Powiaty: <i>Powiats:</i>					pruszkowski .....	111	11	0,71	132
białobrzegi .....	49	3	0,89	63	sochaczewski .....	99	22	2,59	103
kozienicki .....	89	17	2,72	119	warszawski zachodni .....	114	15	1,40	160
					żyrardowski .....	63	21	2,75	70

<sup>a</sup> Zarejestrowane przez policję. <sup>b-e</sup> Łącznie z miastem na prawach powiatu: *b* — Płock, *c* — Ostrolęka, *d* — Siedlce, *e* — Radom.  
Źródło: dane Komendy Wojewódzkiej Policji w Radomiu i Komendy Stołecznej Policji w Warszawie.

<sup>a</sup> Registered by the police. <sup>b-e</sup> Including city with powiat status: *b* — Płock, *c* — Ostrolęka, *d* — Siedlce, *e* — Radom.  
Source: data of the Voivodship Police Headquarters in Radom and the Metropolitan Police Headquarters in Warszawa.

**Uwagi ogólne**

Targowiska są to wyodrębnione tereny i budowle (place, ulice, hale targowe) ze stałymi lub sezonowymi punktami sprzedaży drobnodetalicznej lub urządzeniami przeznaczonymi do prowadzenia handlu w wyznaczone dni tygodnia lub codziennie (bazaary).

Za targowiska sezonowe należy uznać te place i ulice, gdzie uruchamiane są na okres do 6 miesięcy punkty handlowe, w związku ze wzmożonym ruchem nabywców (np. nadmorski ruch urlopowy) i działalność ta jest ponawiana w kolejnych sezonach.

**General notes**

Marketplaces are specific areas and structures (squares, streets, market falls) with permanent or seasonal outlets for small-scale retail sales or with facilities designated for conducting trade on specific days of the week or weekly (bazaars).

Seasonal marketplaces are those squares and streets where trade outlets conduct activity for a period of 6 months, in connection with increased demand from buyers (e.g., holiday seaside demand) and this activity is repeated in successive seasons.

TABL. 1 (72). TARGOWISKA W 2011 R.  
Stan w dniu 31 XII  
MARKETPLACES IN 2011  
As of 31 XII

WYSZCZEGÓLNIENIE SPECIFICATION	Targowiska stałe Permanent marketplaces						Targowiska sezonowe (w ciągu roku) Seasonal marketplaces (during the year)	Roczne wpływy z opłaty targowej w tys. zł Annual receipts from marketplace fees in thous. zł
	ogółem total	w tym z przewagą sprzedaży drobnodetalicznej of which with predominance of small-retail sales	powierzchnia targowisk w m <sup>2</sup> area of marketplaces in m <sup>2</sup>		stałe punkty sprzedaży drobnodetalicznej permanent small-retail sales outlets			
			ogółem total	w tym sprzedażowa of which at sales area	ogółem total	w tym na targowiskach czynnych codziennie of which at marketplaces opened daily		
<b>WOJEWÓDZTWO</b> .....	<b>312</b>	<b>269</b>	<b>3148862</b>	<b>2030958</b>	<b>17693</b>	<b>8666</b>	<b>734</b>	<b>38246,4</b>
<i>VOIVODSHIP</i>								
<b>Podregion (Subregion)</b>								
<b>ciechanowsko-plocki</b> .....	<b>50</b>	<b>37</b>	<b>487486</b>	<b>380202</b>	<b>2695</b>	<b>1362</b>	<b>27</b>	<b>5376,6</b>
<i>Powiaty: Powiats:</i>								
ciechanowski .....	5	5	57700	32882	559	374	2	1060,9
gostyniński .....	2	2	8414	6210	36	8	5	125,5
miławski .....	13	8	116822	89569	92	87	1	124,3
plocki .....	11	8	112492	98507	21	13	6	338,9
płoński .....	7	6	84493	66489	138	88	9	1712,7
sierpecki .....	4	2	31295	30995	264	—	3	314,7
żuromiński .....	3	2	23681	15450	265	22	—	332,5
<i>Miasto na prawach powiatu:</i> <i>City with powiat status:</i>								
Plock .....	5	4	52589	40100	1320	770	1	1367,1
<b>Podregion (Subregion)</b>								
<b>ostrołęcko-siedlecki</b> .....	<b>68</b>	<b>58</b>	<b>635781</b>	<b>456143</b>	<b>2089</b>	<b>850</b>	<b>27</b>	<b>4626,0</b>
<i>Powiaty: Powiats:</i>								
łosicki .....	6	5	26290	21093	35	11	3	136,0
makowski .....	6	5	99036	74870	11	11	2	139,9
ostrołęcki .....	6	6	128800	97800	13	5	2	227,5
ostrowski .....	7	6	67903	49928	143	56	1	553,8
przasnyski .....	6	5	71492	58308	66	5	2	278,6
pultuski .....	3	3	15475	15475	53	38	4	389,6
siedlecki .....	3	1	16268	16242	—	—	4	129,4
sokolowski .....	6	4	49456	41555	130	8	—	136,2
węgrowski .....	7	5	47358	20169	342	66	8	559,9
wyszkowski .....	3	3	25003	24503	253	37	—	454,3



TABL. 1 (72). TARGOWISKA W 2011 R. (dok.)  
Stan w dniu 31 XII  
MARKETPLACES IN 2011 (cont.)  
As of 31 XII

WYSZCZEGÓLNIENIE SPECIFICATION	Targowiska stałe Permanent marketplaces						Targowiska sezonowe (w ciągu roku) Seasonal marketplaces (during the year)	Roczne wpływy z opłaty targowej w tys. zł Annual receipts from marketplace fees in thous. zł
	ogółem total	w tym z przewagą sprzedaży drobnodetalicznej of which with predominance of small-retail sales	powierzchnia targowisk w m <sup>2</sup> area of marketplaces in m <sup>2</sup>		stałe punkty sprzedaży drobnodetalicznej permanent small-retail sales outlets			
			ogółem total	w tym sprzedażowa of which sales area	ogółem total	w tym na targowiskach czynnych codziennie of which at marketplaces opened daily		
<b>Podregion (Subregion) ostrołęcko-siedlecki (dok.) (cont.)</b>								
Miasta na prawach powiatu: Cities with powiat status:								
Ostrołęka .....	4	4	60000	30000	485	485	1	668,4
Siedlce .....	11	11	28700	6200	558	128	—	952,4
<b>Podregion (Subregion) radomski .....</b>	<b>38</b>	<b>32</b>	<b>384490</b>	<b>258341</b>	<b>2927</b>	<b>793</b>	<b>60</b>	<b>2914,9</b>
Powiaty: Powiats:								
białobrzeski .....	4	4	44063	38100	127	20	—	200,1
kozienicki .....	5	4	38750	16210	507	—	2	642,9
lipski .....	4	4	25230	18380	145	4	—	159,0
przysuski .....	2	2	78000	41825	623	49	2	142,8
radomski .....	7	6	74038	68218	373	70	4	889,1
szydlowiecki .....	3	—	29260	14900	48	—	50	313,6
zwoleński .....	3	3	30663	24220	454	—	2	166,6
Miasto na prawach powiatu: City with powiat status:								
Radom .....	10	9	64486	36488	650	650	—	400,8
<b>Podregion (Subregion) m.st. Warszawa .....</b>	<b>59</b>	<b>55</b>	<b>299752</b>	<b>160359</b>	<b>4515</b>	<b>4349</b>	<b>517</b>	<b>7842,5</b>
Miasto na prawach powiatu: City with powiat status:								
m.st. Warszawa .....	59	55	299752	160359	4515	4349	517	7842,5
<b>Podregion (Subregion) warszawski wschodni .....</b>	<b>57</b>	<b>54</b>	<b>432702</b>	<b>324868</b>	<b>2377</b>	<b>664</b>	<b>50</b>	<b>6559,7</b>
Powiaty: Powiats:								
garwoliński .....	12	11	109720	71875	420	137	1	770,3
legionowski .....	3	3	22859	15261	1034	27	—	1443,8
miński .....	13	12	113704	92735	327	194	4	1424,9
nowodworski .....	8	8	56186	46106	138	72	13	1103,1
otwocki .....	9	9	39213	31224	75	69	3	594,3
wolomiński .....	12	11	91020	67667	383	165	29	1223,3
<b>Podregion (Subregion) warszawski zachodni .....</b>	<b>40</b>	<b>33</b>	<b>908651</b>	<b>451045</b>	<b>3090</b>	<b>648</b>	<b>53</b>	<b>10926,7</b>
Powiaty: Powiats:								
grodziski .....	2	2	23781	14733	73	39	38	972,2
grójecki .....	12	10	634746	263670	1270	36	2	4391,9
piaseczyński .....	5	3	66068	49203	983	9	3	1796,4
pruszkowski .....	5	5	23930	15591	133	25	1	1220,0
sochaczewski .....	6	5	68962	49446	303	303	6	654,6
warszawski zachodni .....	5	5	19529	15829	103	40	3	462,7
żyrardowski .....	5	3	71635	42573	225	196	—	1428,9

### Uwagi ogólne

1. **Finanse publiczne** obejmują procesy związane z gromadzeniem środków publicznych oraz ich rozdysponowaniem, a w szczególności: gromadzenie dochodów i przychodów publicznych, wydatkowanie środków publicznych, finansowanie potrzeb pożyczkowych budżetu państwa i budżetów jednostek samorządu terytorialnego (gmin, miast na prawach powiatu, powiatów oraz województw), zaciąganie zobowiązań angażujących środki publiczne, zarządzanie środkami publicznymi, zarządzanie długiem publicznym oraz rozliczenia z budżetem Unii Europejskiej.

Podstawę prawną określającą te procesy stanowi ustawa z dnia 27 VIII 2009 r. o finansach publicznych i przepisy wprowadzające ustawę o finansach publicznych (Dz.U. Nr 157, poz. 1240 i 1241 z późn. zm.), a w przypadku gospodarki finansowej jednostek samorządu terytorialnego również: ustawa z dnia 8 III 1990 r. o samorządzie gminnym, ustawa z dnia 5 VI 1998 r. o samorządzie powiatowym, ustawa z dnia 5 VI 1998 r. o samorządzie województwa (tekst jednolity: Dz.U. z 2001 r. Nr 142, poz. 1590—1592 z późn. zm.) oraz ustawa z dnia 13 XI 2003 r. o dochodach jednostek samorządu terytorialnego (tekst jednolity: Dz.U. z 2010 r. Nr 80, poz. 526 z późn. zm.).

2. Prezentowane dane obejmują informacje dotyczące **dochodów i wydatków** budżetów jednostek samorządu terytorialnego, z uwzględnieniem dotacji celowych z budżetu państwa oraz subwencji ogólnej z budżetu państwa.

3. Dochody i wydatki budżetów jednostek samorządu terytorialnego są określane w uchwale budżetowej przez właściwe organy stanowiące na rok kalendarzowy (budżetowy), w terminach i na zasadach określonych w ustawach ustrojowych oraz ustawie o finansach publicznych.

Miasto na prawach powiatu realizuje równocześnie zadania z zakresu działania gminy oraz powiatu i sporządza jeden budżet, w którym określone są poszczególne dochody z uwzględnieniem źródeł dochodów gminy i powiatu oraz wydatki realizowane łącznie przez gminę i powiat. Dlatego też w tablicach dochody i wydatki gmin podane są bez dochodów i wydatków gmin mających również status miasta na prawach powiatu, natomiast dochody i wydatki miast na prawach powiatu podane są łącznie z dochodami i wydatkami części gminnej i powiatowej.

4. Dochody i wydatki budżetów jednostek samorządu terytorialnego grupuje się zgodnie z zasadami określonymi w ustawie o finansach publicznych, tj. na działy — określające rodzaj działalności oraz paragrafy — określające rodzaj dochodu, przychodu lub wydatku. Prezentowane dane opracowano zgodnie z rozporządzeniem Ministra Finansów z dnia 2 III 2010 r. w sprawie szczegółowej klasyfikacji

### General notes

1. **Public finance** include the processes connected with accumulation and allocation of public funds, and particularly: collecting and accumulating revenue, spending public funds, financing of loan needs of the state budget and of the budgets of local self-government entities (i.e. gminas, cities with powiat status, powiats and voivodships), incurring liabilities involving public funds, managing public funds and public dept, as well as settlements with the European Union budget.

The legal basis defining the above mentioned processes is provided by the Law on Public Finances, dated 27 VIII 2009, and regulations introducing the Law on Public Finances (Journal of Laws No. 157, item 1240 and 1241 with later amendments), while with respect to the financial management of local self-government entities, the legal basis is additionally provided by the Law on Gmina Self-government, dated 8 III 1990, the Law on Powiat Self-government, dated 5 VI 1998, the Law on Voivodship Self-government, dated 5 VI 1998 (unified text: Journal of Laws 2001 No. 142, items 1590—1592 with later amendments) as well as the Law on Incomes of Local Self-government Entities, dated 13 XI 2003 (unified text: Journal of Laws 2010 No. 80, item 526 with later amendments).

2. The presented data include information regarding **revenue and expenditure** of local self-government entities budgets, taking into account the appropriated allocations from the state budget and general subsidies from the state budget.

3. Revenue and expenditure of the budgets of local self-government entities are determined in the budgetary law passed by relevant councils for a period of one calendar year (a budgetary year) within the periods and in accordance with the principles set forth in statutory acts and in the Law of Public Finances.

City with powiat status realizes tasks of gmina as well as powiat. There is one budget drawn up every year, which consists of revenue (income received both by gmina and powiat) as well as expenditure realized jointly by gmina and powiat. Therefore in tables revenue and expenditure of gminas are given without data for cities with powiat status, while revenue and expenditure of cities with powiat status are given jointly with gmina and powiat part of revenue and expenditure.

4. Revenue and expenditure of the budgets of local self-government entities are grouped in accordance with the provisions set forth in the Law on Public Finances, i.e. they are grouped into divisions — defining types of activity, and into paragraphs — defining types of revenue or expenditure. The presented data were compiled in accordance with the decree of the Minister of Finance, dated 2 III 2010 on

dochodów, wydatków, przychodów i rozchodów oraz środków pochodzących ze źródeł zagranicznych (Dz.U. Nr 38, poz. 207 z późn. zm.).

**5. Na dochody budżetów jednostek samorządu terytorialnego składają się:**

- 1) dochody własne, tj.:
  - a) dochody z tytułu udziałów we wpływach z podatku dochodowego od osób prawnych i osób fizycznych,
  - b) wpływy z podatków oraz opłat ustalanych i pobieranych na podstawie odrębnych ustaw, w tym podatek od nieruchomości, podatek rolny, podatek od środków transportowych, podatek od czynności cywilnoprawnych, opłata skarbowa,
  - c) dochody z majątku, np. dochody z najmu i dzierżawy oraz innych umów o podobnym charakterze,
  - d) środki z innych źródeł na dofinansowanie zadań własnych;
- 2) dotacje celowe:
  - a) z budżetu państwa na zadania: z zakresu administracji rządowej, własne, realizowane na podstawie porozumień z organami administracji rządowej,
  - b) przekazane w ramach programów finansowanych z udziałem środków europejskich oraz innych środków zagranicznych niepodlegających zwrotowi, płatności z budżetu środków europejskich (paragrafy 200, 620 według szczegółowej klasyfikacji dochodów, wydatków, przychodów i rozchodów oraz środków pochodzących ze źródeł zagranicznych),
  - c) otrzymane z państwowych funduszy celowych,
  - d) pozostałe dotacje;
- 3) subwencja ogólna z budżetu państwa, która składa się z części: wyrównawczej, oświatowej, rekompensującej, równoważącej i regionalnej.

**6. Wydatki budżetów jednostek samorządu terytorialnego** dzielą się na majątkowe (w tym inwestycyjne) i bieżące, do których zalicza się m. in.:

- wydatki na wynagrodzenia (wraz z pochodnymi),
- wydatki na zakup materiałów i usług,
- dotacje m.in. dla jednostek organizacyjno-prawnych działających w budżetach jednostek samorządu terytorialnego,
- wydatki na obsługę długu publicznego,
- wydatki z tytułu udzielenia poręczeń i gwarancji.

7. Informacje dotyczące budżetów jednostek samorządu terytorialnego opracowano w Głównym Urzędzie Statystycznym na podstawie sprawozdań Ministerstwa Finansów.

*Detailed Classification of Incomes, Expenses, Revenues and Expenditures, and Funds from Foreign Resources (Journal of Laws No. 38, item 207 with later amendments).*

**5. Budget revenue of local self-government entities** comprise:

- 1) *own revenue, i.e.:*
  - a) *revenue from shares in receipts from corporate and personal income taxes,*
  - b) *receipts from taxes and fees established and collected on the basis of separate acts, of which the tax on real estate, the agricultural tax, the tax on means of transport, the tax on civil law transactions, treasury fee,*
  - c) *revenue from property, e.g., revenue from renting and leasing as well as agreements with a similar character,*
  - d) *funds from other sources for the additional financing of own tasks;*
- 2) *appropriated allocations:*
  - a) *from the state budget for: government administration-related tasks, own tasks, and tasks realized on the basis of agreements with government administration bodies,*
  - b) *provided under programmes financed with European funds and other foreign funds that are not reimbursable and payments from the European funds budget (paragraphs 200, 620 according to the detailed classification of incomes, expenses, revenues and expenditures, and funds from foreign sources),*
  - c) *acquired from state appropriated funds,*
  - d) *other allocations;*
- 3) *general subsidy from the state budget, comprising: equalisation, educational, compensating, balancing and regional parts.*

**6. Expenditure of local self-government entities** budgets are divided into: *property-related (including investment-related) and current expenditures, such as:*

- *expenditure on wages and salaries (including derivatives),*
- *expenditure on the purchase of materials and services,*
- *allocations, among others, for organizational and legal units operating within local self-government entities budgets,*
- *expenditure on public debt servicing,*
- *expenditure related to granting endorsements and guarantees.*

7. *Information concerning local self-government entities budgets is compiled in the Central Statistical Office on the basis of the Ministry of Finance reports.*

## Uwaga do tablic 1—4

W danych o dochodach i wydatkach budżetów gmin nie uwzględniono budżetów gmin mających status miasta na prawach powiatu, które zostały ujęte w

Note to tables 1—4

The budgets of gminas which are also cities with powiat status were not included in the data regarding revenue and expenditure of gminas budgets. They are inclu

TABL. 1 (73). DOCHODY BUDŻETÓW GMIN WEDŁUG RODZAJÓW W 2011 R.  
REVENUE OF GMINAS BUDGETS BY TYPE IN 2011

Lp. No.	WYSZCZEGÓLNIENIE SPECIFICATION	Ogółem Grand total	W tym				
			dochody własne				
			razem total	w tym			
				udział w podatku dochodowym od osób prawnych share in corporate income tax	udział w podatku dochodowym od osób fizycznych share in personal income tax	podatek rolny agricultural tax	podatek od nieruchomości tax on real estate
w tys. zł							
1	<b>OGÓŁEM</b> .....	<b>9247752,0</b>	<b>4542585,6</b>	<b>111354,2</b>	<b>1882611,2</b>	<b>106889,9</b>	<b>1099646,8</b>
	<i>TOTAL</i>						
2	<b>PODREGION (SUBREGION)</b>						
	<b>CIECHANOWSKO-PŁOCKI</b> .....	<b>1477533,9</b>	<b>574704,0</b>	<b>8075,5</b>	<b>192746,5</b>	<b>27034,8</b>	<b>176020,9</b>
3	<b>Powiat ciechanowski</b> .....	<b>256068,7</b>	<b>119479,2</b>	<b>2340,1</b>	<b>43814,0</b>	<b>4949,6</b>	<b>37548,9</b>
	Gmina miejska: <i>Urban gmina:</i>						
4	Ciechanów .....	116098,6	71113,6	1393,3	30189,1	132,7	19663,6
	Gmina miejsko-wiejska: <i>Urban-rural gmina:</i>						
5	Gliniojeck .....	34365,4	11426,3	761,7	2732,0	225,2	6103,8
	Gminy wiejskie: <i>Rural gminas:</i>						
6	Ciechanów .....	15192,6	8457,8	81,1	2787,6	531,2	3528,5
7	Golymin-Ośrodek .....	10437,0	2708,5	37,5	828,6	739,9	468,6
8	Grudusk .....	14219,0	3492,4	21,0	1035,9	650,3	479,6
9	Ojrzeń .....	14928,1	2975,8	2,1	978,8	202,3	550,1
10	Opinogóra Górna .....	16092,7	6519,5	1,6	1181,5	1293,4	2417,0
11	Regimin .....	14040,1	5487,8	1,4	1257,0	478,0	3085,4
12	Sońsk .....	20695,1	7297,6	40,4	2823,5	696,5	1252,2
13	<b>Powiat gostyniński</b> .....	<b>117375,6</b>	<b>49164,2</b>	<b>288,9</b>	<b>17099,8</b>	<b>2263,3</b>	<b>14682,6</b>
	Gmina miejska: <i>Urban gmina:</i>						
14	Gostynin .....	44243,8	27183,5	246,4	10365,6	26,1	8807,7
	Gminy wiejskie: <i>Rural gminas:</i>						
15	Gostynin .....	33634,9	10401,9	38,0	3636,0	499,0	4033,4
16	Pacyna .....	9625,9	2628,6	1,5	832,7	675,6	266,0
17	Sanniki .....	15600,0	4638,5	-0,2	1359,7	611,1	995,3
18	Szczawin Kościelny .....	14271,0	4311,7	3,3	905,7	451,5	580,2
19	<b>Powiat mławski</b> .....	<b>217839,9</b>	<b>84574,0</b>	<b>1182,6</b>	<b>28956,1</b>	<b>2490,7</b>	<b>23245,8</b>
	Gmina miejska: <i>Urban gmina:</i>						
20	Mława .....	83477,7	47349,9	890,8	18711,1	64,8	14215,6
	Gminy wiejskie: <i>Rural gminas:</i>						
21	Dzierzgowo .....	10127,7	2018,7	6,6	646,3	324,4	348,4
22	Lipowiec Kościelny .....	12818,2	2201,2	9,5	880,5	192,8	542,5
23	Radzanów .....	11237,0	2649,1	4,0	1511,3	87,6	329,4
24	Strzegowo .....	28474,6	9163,5	25,5	1867,6	398,2	3061,7
25	Stupsk .....	13272,5	2864,0	7,6	1192,0	301,1	721,7
26	Szreńsk .....	12744,8	2721,2	6,2	1379,9	184,3	622,7
27	Szydłowo .....	11865,9	2910,6	123,2	920,6	286,9	953,0
28	Wieczfnia Kościelna .....	19116,1	9252,4	105,2	814,9	242,4	1763,9
29	Wiśniewo .....	14705,3	3443,5	4,0	1032,0	408,3	687,0
30	<b>Powiat płocki</b> .....	<b>340059,2</b>	<b>131163,6</b>	<b>1921,1</b>	<b>40363,8</b>	<b>8228,7</b>	<b>47718,9</b>
	Gminy miejsko-wiejskie: <i>Urban-rural gminas:</i>						
31	Drobin .....	27322,6	6816,8	90,9	2151,1	930,5	1348,3
32	Gąbin .....	32000,7	11600,2	50,1	4420,4	549,3	3098,9
33	Wyszogród .....	16698,7	5631,5	60,8	1684,2	530,1	1694,1

dochodach i wydatkach miast na prawach powiatu.

ded in revenue and expenditure of cities with powiat status.

<i>Of which</i>				dotacje celowe z budżetu państwa <i>appropriated allocations from the state budget</i>			subwencja ogólna <i>general subsidy</i>		Lp. No.
<i>own revenue</i>				razem <i>total</i>	w tym <i>of which</i>		razem <i>total</i>	w tym część oświatowa <i>of which educational part</i>	
<i>of which</i>					na zadania z zakresu admini- stracji rządowej <i>for government administration tasks</i>	na zadania własne <i>for own tasks</i>			
podatek od środków transportowych <i>tax on means of transport</i>	podatek od czynności cywilno- prawnych <i>tax on civil law transaction</i>	opłata skarbową <i>treasury fee</i>	dochody z majątku <i>revenue from property</i>						
<i>in thous. zł</i>									
125411,1	136373,3	27596,1	284649,0	1214402,1	946169,0	265124,8	2784150,2	2084495,3	1
11212,6	12295,6	4387,6	29381,6	249094,2	199057,3	49714,5	521670,5	362990,1	2
1840,2	2308,7	1097,2	10138,1	38329,0	30410,0	7892,3	73715,3	58500,0	3
1067,9	1494,5	838,1	8844,5	14985,6	11382,5	3603,1	25331,4	24311,9	4
213,2	158,6	30,3	246,3	4015,0	3481,8	521,2	7928,9	6724,2	5
47,9	184,0	50,2	103,3	3010,9	2640,0	368,3	3231,4	2402,1	6
144,5	47,1	20,2	169,9	2321,1	1949,0	369,2	5199,5	3388,3	7
61,5	58,5	24,1	106,0	2738,8	1955,8	783,0	4768,5	3018,7	8
25,9	54,5	24,9	147,4	2599,0	1820,2	775,5	6955,8	3771,4	9
126,1	102,5	34,0	289,4	3160,0	2303,4	850,6	5396,7	4213,8	10
37,3	77,6	31,7	128,6	2590,1	2228,0	362,2	4771,7	4142,8	11
115,9	131,5	43,6	102,8	2908,5	2649,3	259,2	10131,3	6526,7	12
1232,2	1373,2	493,3	1730,5	20139,5	14916,2	5113,0	43986,5	29623,5	13
873,4	719,5	402,7	962,4	5815,0	3761,2	1975,8	10988,6	10890,5	14
151,6	403,9	36,0	135,9	6451,9	4700,8	1731,1	14240,0	8173,0	15
16,6	58,8	16,0	26,1	1925,6	1606,2	319,4	4224,7	2221,9	16
125,3	113,1	20,3	255,5	3453,5	2811,2	630,0	7375,5	4281,6	17
65,3	78,0	18,3	350,7	2493,5	2036,8	456,7	7157,6	4056,5	18
2634,4	1733,8	700,1	7133,3	40466,5	33856,1	6585,4	77707,6	53673,4	19
1469,3	1034,2	527,4	5861,8	12266,3	9753,3	2503,0	16614,5	16361,2	20
73,3	42,4	15,1	91,3	2957,8	2623,6	334,2	5104,2	2920,2	21
95,6	90,7	13,1	103,3	2717,4	2361,2	356,1	7578,3	4076,1	22
131,2	134,1	17,1	106,5	2212,7	1781,9	430,7	5905,9	3485,0	23
118,8	89,8	40,3	374,9	5109,2	3814,3	1295,0	9452,4	6733,0	24
128,9	88,0	19,5	62,4	3135,4	2755,9	375,0	7059,4	4149,3	25
40,6	50,0	11,6	38,6	3123,4	2795,6	325,1	6777,3	3887,1	26
218,1	57,8	21,1	122,0	2969,9	2685,6	276,4	5793,8	3732,0	27
325,4	70,4	17,2	74,9	2871,9	2554,9	317,0	5516,4	3971,8	28
33,2	76,5	17,7	297,7	3102,6	2729,9	372,7	7905,6	4357,7	29
2160,3	2466,7	376,9	4668,0	56764,9	43879,5	12842,0	120644,8	85691,9	30
58,8	81,2	38,2	535,0	5314,5	4067,5	1244,0	11688,7	7798,6	31
435,0	185,3	42,2	590,3	7562,2	4945,5	2606,7	12047,1	8885,4	32
79,7	86,9	21,1	134,1	2882,4	2175,1	707,3	6029,1	3866,3	33

TABL. 1 (73). DOCHODY BUDŻETÓW GMIN WEDŁUG RODZAJÓW W 2011 R. (cd.)  
 REVENUE OF GMINAS BUDGETS BY TYPE IN 2011 (cont.)

Lp. No.	WYSZCZEGÓLNIENIE SPECIFICATION	Ogółem Grand total	W tym				
			dochody własne				
			razem total	w tym			
				udział w podatku dochodowym od osób prawnych share in corporate income tax	udział w podatku dochodowym od osób fizycznych share in personal income tax	podatek rolny agricultural tax	podatek od nieruchomości tax on real estate
w tys. zł							
<b>PODREGION (SUBREGION)</b>							
<b>CIECHANOWSKO-PŁOCKI</b>							
<b>(cd.) (cont.)</b>							
<b>Powiat płocki (dok.) (cont.)</b>							
Gminy wiejskie: <i>Rural gminas:</i>							
1	Bielsk .....	22889,1	8671,6	85,5	2869,1	772,4	2373,0
2	Bodzanów .....	23057,9	7464,0	18,7	2777,4	797,5	2164,3
3	Brudzeń Duży .....	20336,7	5286,5	3,0	2432,4	701,3	1325,1
4	Bulkowo .....	15882,8	3643,4	7,9	1083,7	711,3	923,1
5	Łąck .....	15327,9	8914,0	16,0	2033,8	70,4	3262,6
6	Mała Wieś .....	16817,9	5215,7	32,4	1644,5	538,5	1372,8
7	Nowy Duninów .....	12032,4	3667,3	2,3	1062,4	44,2	1180,9
8	Radzanowo .....	19961,5	8628,3	179,4	3150,4	753,6	2483,8
9	Słubice .....	20066,7	3835,2	4,8	976,5	270,1	666,7
10	Słupno .....	38503,1	24602,4	1053,6	6955,3	324,9	13330,7
11	Stara Biała .....	34842,4	21653,5	305,5	5424,5	565,0	11224,4
12	Staroźreby .....	24318,8	5533,0	10,4	1698,1	669,4	1270,1
13	<b>Powiat płoński .....</b>	<b>270913,7</b>	<b>105709,4</b>	<b>1222,0</b>	<b>33744,2</b>	<b>5637,3</b>	<b>28621,0</b>
Gminy miejskie: <i>Urban gminas:</i>							
14	Płońsk .....	66952,0	41625,0	881,8	16331,1	36,9	10581,5
15	Raciąż .....	15037,6	5425,5	151,7	1860,8	19,3	1506,1
Gminy wiejskie: <i>Rural gminas:</i>							
16	Baboszewo .....	24996,0	8229,9	85,6	2138,9	692,5	1257,5
17	Czerwińsk nad Wisłą .....	24323,9	5948,1	14,6	1630,0	852,4	460,8
18	Dzierżążnia .....	9761,9	2762,5	1,6	649,6	502,0	640,3
19	Joniec .....	6740,4	2147,1	0,3	634,2	158,9	1025,8
20	Naruszewo .....	20512,9	5023,3	10,3	1529,8	855,0	1689,9
21	Nowe Miasto .....	12674,2	3733,8	5,4	1799,0	184,2	720,8
22	Płońsk .....	30026,3	12086,4	11,9	1966,7	681,4	2650,1
23	Raciąż .....	21310,2	7703,1	8,1	1625,8	720,4	4011,9
24	Sochocin .....	19657,4	4585,6	19,5	1969,2	233,4	1237,7
25	Załużki .....	18920,9	6439,1	30,9	1609,1	700,8	2838,5
26	<b>Powiat sierpecki .....</b>	<b>166277,7</b>	<b>54543,7</b>	<b>920,7</b>	<b>17912,1</b>	<b>2053,0</b>	<b>17388,9</b>
Gmina miejska: <i>Urban gmina:</i>							
27	Sierpc .....	54946,7	25104,9	892,0	10726,7	49,4	7837,7
Gminy wiejskie: <i>Rural gminas:</i>							
28	Gozdowo .....	19179,1	4963,0	0,9	1294,4	546,8	1488,9
29	Mochowo .....	22284,8	7295,4	9,2	1253,1	392,5	2041,1
30	Rościszewo .....	12582,0	1987,9	0,7	645,5	175,4	309,5
31	Sierpc .....	22691,8	6654,1	9,2	2122,6	404,0	2370,3
32	Szczutowo .....	14027,3	3792,3	1,5	750,7	67,1	788,7
33	Zawidz .....	20566,1	4746,3	7,3	1119,2	418,0	2552,6

<i>Of which</i>										Lp. No.
<i>own revenue</i>				<i>dotacje celowe z budżetu państwa appropriated allocations from the state budget</i>			<i>subwencja ogólna general subsidy</i>			
<i>of which</i>				<i>razem total</i>	<i>w tym of which</i>		<i>razem total</i>	<i>w tym część oświatowa of which educational part</i>		
<i>podatek od środków transportowych tax on means of transport</i>	<i>podatek od czynności cywilno- prawnych tax on civil law transaction</i>	<i>opłata skarbową treasury fee</i>	<i>dochody z majątku revenue from property</i>		<i>na zadania z zakresu admini- stracji rządowej for government administration tasks</i>	<i>na zadania własne for own tasks</i>				
<i>in thous. zł</i>										
111,9	114,1	31,8	219,0	3789,6	3354,3	435,4	10080,5	7328,2	1	
91,9	116,7	28,6	125,7	3721,4	3196,2	525,2	9506,1	6174,7	2	
201,9	108,2	29,0	85,2	3415,9	2925,6	490,3	10528,3	7461,5	3	
66,1	58,8	20,3	72,3	3194,1	2676,9	517,2	8395,0	5142,3	4	
76,5	263,5	18,2	801,3	1662,0	1392,1	269,9	4677,4	4110,4	5	
73,9	67,3	17,6	144,3	2845,2	2479,1	366,2	8594,6	5980,2	6	
32,4	77,9	20,1	295,3	2260,2	1414,2	836,0	4841,1	2620,4	7	
217,3	248,2	30,9	77,9	3039,9	2638,0	401,9	5925,1	4588,6	8	
198,5	35,0	12,8	130,5	5196,4	3745,3	1440,7	5788,1	3590,8	9	
183,3	502,6	25,9	163,0	3347,7	2177,6	1160,1	3679,5	3679,5	10	
257,5	381,3	40,2	591,6	3510,9	3043,5	467,4	8015,8	7547,3	11	
75,6	139,6	—	702,5	5022,4	3648,6	1373,7	10848,5	6917,8	12	
<b>1521,6</b>	<b>2058,7</b>	<b>823,8</b>	<b>2995,8</b>	<b>41120,7</b>	<b>32056,0</b>	<b>9022,0</b>	<b>94230,3</b>	<b>66046,5</b>	13	
513,5	872,5	550,9	1306,5	9054,1	5244,4	3798,6	12857,1	12748,6	14	
72,0	71,1	30,6	497,2	2312,0	1866,4	445,7	6800,3	5371,5	15	
156,9	120,0	30,1	200,2	3984,4	3477,5	506,9	12080,4	7873,7	16	
114,4	131,6	39,5	201,8	3304,1	2967,0	337,1	10760,4	6339,7	17	
29,2	42,4	6,7	120,6	1939,4	1633,6	302,4	4880,0	2812,5	18	
10,4	149,2	18,9	15,2	1218,0	1078,3	136,6	2532,1	1594,9	19	
62,1	84,4	25,3	67,0	3192,7	2638,4	550,2	8841,0	5445,3	20	
44,3	121,4	20,4	61,1	2302,8	1984,0	318,8	6548,3	4056,3	21	
131,1	200,9	22,4	348,0	4220,8	2918,7	1298,8	6324,2	3584,7	22	
145,0	74,6	23,5	127,6	4785,1	4059,4	719,7	8398,1	6138,4	23	
126,9	81,6	29,1	10,5	2508,9	2090,6	410,3	7141,9	4287,8	24	
115,8	109,1	26,4	40,0	2298,3	2097,8	196,9	7066,6	5793,1	25	
<b>1393,7</b>	<b>1717,3</b>	<b>502,7</b>	<b>1453,0</b>	<b>31286,2</b>	<b>25726,4</b>	<b>5554,6</b>	<b>59505,3</b>	<b>40003,9</b>	26	
808,6	1381,2	373,4	484,2	7811,9	6538,3	1273,7	9010,9	8733,7	27	
42,8	45,2	25,8	435,8	3267,4	2670,5	596,9	8323,8	5616,0	28	
39,5	90,0	22,0	121,8	4165,5	3346,3	819,2	8766,9	5857,6	29	
9,2	27,0	20,2	87,4	3199,4	2425,0	774,4	6893,3	3327,5	30	
391,7	60,3	16,3	47,4	4553,4	3747,1	806,3	9399,0	5980,1	31	
43,7	48,1	16,4	139,9	3109,3	2471,8	632,3	7008,1	3603,3	32	
58,3	65,5	28,5	136,4	5179,3	4527,3	651,9	10103,4	6885,7	33	

TABL. 1 (73). DOCHODY BUDŻETÓW GMIN WEDŁUG RODZAJÓW W 2011 R. (cd.)  
 REVENUE OF GMINAS BUDGETS BY TYPE IN 2011 (cont.)

Lp. No.	WYSZCZEGÓLNIENIE SPECIFICATION	Ogółem Grand total	W tym				
			dochody własne				
			razem total	w tym			
				udział w podatku dochodowym od osób prawnych share in corporate income tax	udział w podatku dochodowym od osób fizycznych share in personal income tax	podatek rolny agricultural tax	podatek od nieruchomości tax on real estate
w tys. zł							
	<b>PODREGION (SUBREGION) CIECHANOWSKO-PŁOCKI (dok.) (cont.)</b>						
1	<b>Powiat żuromiński</b> .....	<b>108999,1</b>	<b>30069,9</b>	<b>200,2</b>	<b>10856,4</b>	<b>1412,3</b>	<b>6814,8</b>
	Gminy miejsko-wiejskie: <i>Urban-rural gminas:</i>						
2	Biezuń .....	17234,0	3695,5	16,8	1505,9	229,9	905,7
3	Żuromin .....	33221,0	12574,1	156,4	5620,8	416,0	3245,0
	Gminy wiejskie: <i>Rural gminas:</i>						
4	Kuczborck-Osada .....	13952,2	4306,1	10,8	925,2	268,9	814,3
5	Lubowidz .....	19684,8	4199,3	15,7	1474,4	112,3	855,2
6	Lutocin .....	13398,3	3412,2	0,1	712,6	296,1	340,7
7	Siemiatkowo .....	11508,7	1882,7	0,4	617,6	89,1	653,9
8	<b>PODREGION (SUBREGION) OSTROŁĘCKO-SIEDLECKI</b> .....	<b>1869939,1</b>	<b>635593,3</b>	<b>7409,1</b>	<b>220214,4</b>	<b>31101,9</b>	<b>157734,6</b>
9	<b>Powiat łosicki</b> .....	<b>84546,2</b>	<b>31297,7</b>	<b>442,2</b>	<b>8459,8</b>	<b>3126,2</b>	<b>8531,2</b>
	Gmina miejsko-wiejska: <i>Urban-rural gmina:</i>						
10	Łosice .....	25074,8	12844,1	327,2	4326,7	798,5	3852,8
	Gminy wiejskie: <i>Rural gminas:</i>						
11	Huszlew .....	8285,1	2240,2	7,1	413,5	540,0	528,9
12	Olszanka .....	8558,8	2136,1	5,9	522,5	358,7	176,5
13	Platerów .....	13757,6	2859,4	6,9	1098,0	556,5	486,8
14	Sarnaki .....	15031,3	6920,6	84,5	1286,2	338,6	2872,7
15	Stara Kornica .....	13838,6	4297,3	10,7	812,9	534,0	613,5
16	<b>Powiat makowski</b> .....	<b>137352,2</b>	<b>51829,3</b>	<b>332,7</b>	<b>14373,1</b>	<b>2699,7</b>	<b>13901,6</b>
	Gmina miejska: <i>Urban gmina:</i>						
17	Maków Mazowiecki .....	25663,4	13941,3	151,9	5961,4	37,2	3390,6
	Gmina miejsko-wiejska: <i>Urban-rural gmina:</i>						
18	Różan .....	20157,5	13895,8	125,8	1372,7	124,0	2376,7
	Gminy wiejskie: <i>Rural gminas:</i>						
19	Czerwonka .....	8969,6	3163,5	0,7	425,6	114,6	1998,4
20	Karniewo .....	15421,0	3197,3	5,6	1117,3	805,4	421,6
21	Krasnosielc .....	19882,2	3230,5	15,6	1141,7	216,5	810,8
22	Młynarze .....	5353,5	1831,9	4,6	339,8	106,3	1011,4
23	Ploniawy-Bramura .....	14909,5	4863,6	1,5	1398,3	452,8	1892,2
24	Rzewnie .....	8273,4	2840,6	18,6	878,1	115,7	953,2
25	Sypniewo .....	9782,9	2466,4	4,6	827,5	341,5	460,1
26	Szelków .....	8939,2	2398,6	3,9	910,7	385,7	586,5
27	<b>Powiat ostrołęcki</b> .....	<b>290066,7</b>	<b>92754,0</b>	<b>546,2</b>	<b>27639,1</b>	<b>1989,7</b>	<b>21521,8</b>
	Gmina miejsko-wiejska: <i>Urban-rural gmina:</i>						
28	Myszyniec .....	36435,8	6015,7	40,1	2196,1	79,8	1026,4



<i>Of which</i>										Lp. /No.
<i>own revenue</i>				<i>dotacje celowe z budżetu państwa appropriated allocations from the state budget</i>			<i>subwencja ogólna general subsidy</i>			
<i>of which</i>				<i>razem total</i>	<i>w tym of which</i>		<i>razem total</i>	<i>w tym część oświatowa of which educational part</i>		
<i>podatek od środków transportowych tax on means of transport</i>	<i>podatek od czynności cywilno- prawnych tax on civil law transaction</i>	<i>opłata skarbową treasury fee</i>	<i>dochody z majątku revenue from property</i>		<i>na zadania z zakresu admini- stracji rządowej for government administration tasks</i>	<i>na zadania własne for own tasks</i>				
<i>in thous. zł</i>										
430,2	637,2	393,6	1262,9	20987,3	18213,2	2705,1	51880,7	29450,8	1	
44,2	77,0	25,8	216,1	3039,0	2564,9	455,2	7101,8	4296,6	2	
258,1	359,7	293,9	519,2	5919,1	5153,8	765,3	13604,8	8462,1	3	
14,7	45,2	20,8	49,2	2579,5	2276,7	302,8	6988,6	4036,1	4	
63,6	70,6	22,3	126,9	4414,7	3739,3	625,4	10852,9	5750,6	5	
32,1	45,3	19,5	92,2	2399,5	2207,9	191,7	7517,6	3919,4	6	
17,3	39,4	11,4	259,4	2635,5	2270,7	364,9	5815,0	2986,1	7	
20500,7	13823,4	4684,8	40644,1	320766,5	255698,6	64175,5	698141,5	470861,8	8	
1684,7	444,8	294,8	1011,0	14206,4	12282,8	1900,5	33830,6	22678,4	9	
1069,6	245,4	217,1	293,2	3704,0	3173,2	530,7	7860,2	6412,4	10	
66,0	18,8	14,1	121,8	1491,8	1253,4	238,4	3832,3	2305,4	11	
300,1	18,7	7,2	40,9	1593,6	1413,5	180,0	4356,9	2541,9	12	
56,6	34,7	13,7	156,7	2565,3	2290,5	274,9	6437,1	3637,7	13	
28,3	86,0	21,0	208,3	2230,1	1930,9	295,9	4642,0	3841,5	14	
164,0	41,2	21,7	190,2	2621,6	2221,2	380,6	6702,1	3939,6	15	
1406,4	754,0	430,1	1012,2	25635,6	21115,8	4472,4	51620,9	34470,3	16	
400,8	192,4	305,6	473,6	4173,6	3064,9	1076,3	6976,1	6177,5	17	
163,3	118,9	23,0	142,4	2339,5	1830,2	509,3	3866,4	3287,5	18	
41,4	43,5	10,0	44,6	1985,1	1655,4	314,7	2502,6	1913,3	19	
100,7	56,9	13,9	26,9	2821,3	2423,0	398,3	7152,0	4180,6	20	
165,0	66,4	18,0	144,3	4591,5	3731,1	860,4	10097,5	5447,3	21	
99,6	37,0	6,8	49,6	1028,4	913,8	114,6	1933,8	1588,8	22	
71,8	65,6	16,7	42,0	2886,6	2469,6	417,0	6887,0	4592,3	23	
131,7	60,1	8,5	18,8	1718,7	1481,8	236,9	3616,9	2376,2	24	
171,3	63,1	12,3	52,5	1831,3	1627,8	203,5	4480,0	2766,5	25	
60,7	50,1	15,2	17,5	2259,7	1918,3	341,5	4108,6	2140,2	26	
1818,2	1519,0	315,8	7927,7	48448,4	40203,3	8194,1	114048,2	75402,4	27	
227,3	100,8	46,6	246,1	6972,2	6126,6	845,7	16273,3	9674,2	28	

TABL. 1 (73). DOCHODY BUDŻETÓW GMIN WEDŁUG RODZAJÓW W 2011 R. (cd.)  
 REVENUE OF GMINAS BUDGETS BY TYPE IN 2011 (cont.)

Lp. No.	WYSZCZEGÓLNIENIE SPECIFICATION	Ogółem Grand total	W tym				
			dochody własne				
			razem total	w tym			
				udział w podatku dochodowym od osób prawnych share in corporate income tax	udział w podatku dochodowym od osób fizycznych share in personal income tax	podatek rolny agricultural tax	podatek od nieruchomości tax on real estate
w tys. zł							
	<b>PODREGION (SUBREGION) OSTROŁĘCKO-SIEDLECKI (cd.) (cont.)</b>						
	<b>Powiat ostrołęcki (dok.) (cont.)</b>						
	Gminy wiejskie: Rural gminas:						
1	Baranowo.....	26929,1	5409,9	120,8	1230,7	163,0	1004,1
2	Czarnia.....	8776,6	1928,1	2,9	479,8	11,2	430,8
3	Czerwin.....	16400,3	8462,5	11,5	925,4	400,2	3399,6
4	Goworowo.....	23933,6	5602,5	14,4	1787,5	454,3	2339,8
5	Kadzidło.....	37127,4	6693,8	23,3	2573,2	114,0	2014,5
6	Lelis.....	27678,7	7626,3	4,2	1815,3	115,6	2743,9
7	Łyse.....	28751,5	9920,2	15,7	7647,9	66,5	912,6
8	Olszewo-Borki.....	29794,6	10556,7	3,1	3762,2	50,9	2077,1
9	Rzekuń.....	38499,4	26188,8	85,9	4063,4	258,0	4449,7
10	Troszyn.....	15739,5	4349,4	224,4	1157,6	276,3	1123,3
11	<b>Powiat ostrowski.....</b>	<b>218260,8</b>	<b>77763,6</b>	<b>1365,9</b>	<b>28445,8</b>	<b>2646,8</b>	<b>21655,3</b>
	Gmina miejska: Urban gmina:						
12	Ostrów Mazowiecka.....	60694,7	32570,6	1112,9	13988,4	51,4	8425,3
	Gmina miejsko-wiejska: Urban-rural gmina:						
13	Brok.....	8897,4	3059,0	1,1	1051,0	46,7	735,3
	Gminy wiejskie: Rural gminas:						
14	Andrzejewo.....	15196,9	3413,8	1,4	664,6	537,9	379,7
15	Boguty-Pianki.....	7506,9	1924,7	6,4	515,1	355,0	285,7
16	Malkinia Górna.....	31723,2	12262,2	59,4	4997,0	82,2	5091,3
17	Nur.....	9380,6	2218,8	6,8	980,1	248,6	382,0
18	Ostrów Mazowiecka.....	39008,3	9691,1	157,4	3483,7	464,1	3342,5
19	Stary Lubotyń.....	12283,1	3957,7	1,4	514,4	180,5	1675,1
20	Szulborze Wielkie.....	6676,5	2527,0	0,3	337,1	168,6	189,3
21	Wąsowo.....	13893,1	3622,3	12,3	907,4	306,5	709,7
22	Zaręby Kościelne.....	13000,0	2516,5	6,6	1006,9	205,3	439,2
23	<b>Powiat przasnyski.....</b>	<b>172746,0</b>	<b>49855,6</b>	<b>752,4</b>	<b>17187,8</b>	<b>3358,3</b>	<b>12758,8</b>
	Gmina miejska: Urban gmina:						
24	Przasnysz.....	52173,2	22637,5	565,1	10201,8	167,4	6430,8
	Gmina miejsko-wiejska: Urban-rural gmina:						
25	Chorzele.....	31536,9	6062,2	176,4	2260,3	449,0	1797,6
	Gminy wiejskie: Rural gminas:						
26	Czernice Borowe.....	13952,4	3647,4	6,6	680,6	825,9	351,6
27	Jednorozec.....	28529,3	5329,2	7,7	1272,6	195,7	521,7
28	Krasne.....	11863,8	4213,4	2,5	706,7	821,2	2249,7
29	Krzynowłoga Mała.....	11630,7	3478,8	-12,9	810,7	254,5	628,4
30	Przasnysz.....	23059,7	4487,1	7,1	1255,1	644,7	779,0
31	<b>Powiat pułtusk.....</b>	<b>140640,7</b>	<b>53952,8</b>	<b>509,5</b>	<b>22147,0</b>	<b>2900,1</b>	<b>11754,1</b>
	Gmina miejsko-wiejska: Urban-rural gmina:						
32	Pułtusk.....	61793,6	33954,7	372,1	15264,7	592,6	7607,9

<i>Of which</i>										Lp. /No.
<i>own revenue</i>				<i>dotacje celowe z budżetu państwa appropriated allocations from the state budget</i>			<i>subwencja ogólna general subsidy</i>			
<i>of which</i>				<i>razem total</i>	<i>w tym of which</i>		<i>razem total</i>	<i>w tym część oświatowa of which educational part</i>		
<i>podatek od środków transportowych tax on means of transport</i>	<i>podatek od czynności cywilno- prawnych tax on civil law transaction</i>	<i>opłata skarbową treasury fee</i>	<i>dochody z majątku revenue from property</i>		<i>na zadania z zakresu admini- stracji rządowej for government administration tasks</i>	<i>na zadania własne for own tasks</i>				
<i>in thous. zł</i>										
77,3	45,6	17,7	54,5	3715,4	3299,2	396,2	10927,9	6362,1	1	
136,2	18,4	5,4	37,9	2031,1	1741,5	289,6	4813,4	2842,5	2	
184,6	55,8	17,7	1177,3	2717,2	2125,7	591,5	4782,2	3948,3	3	
161,9	72,9	28,9	33,7	4820,2	4137,5	672,7	11979,2	7100,2	4	
162,3	132,9	29,4	52,2	6253,2	5368,8	883,9	17650,9	11413,1	5	
266,2	146,1	23,7	45,6	5420,9	3843,8	1574,2	12520,3	7811,3	6	
72,3	167,5	39,7	73,9	5152,9	4535,4	614,0	9185,8	7905,9	7	
341,7	220,3	24,8	1854,6	4006,2	3688,7	317,6	11941,2	8104,0	8	
156,3	307,2	64,6	4194,0	3745,2	3051,5	693,7	7993,3	6594,3	9	
32,0	251,5	17,4	157,8	3613,8	2284,8	1315,0	5980,7	3646,5	10	
<b>2168,0</b>	<b>1593,4</b>	<b>628,6</b>	<b>4750,6</b>	<b>38828,1</b>	<b>31077,0</b>	<b>7723,0</b>	<b>79653,1</b>	<b>55401,4</b>	11	
1303,8	882,7	487,4	3126,7	9130,8	7487,8	1633,1	13854,3	13854,3	12	
22,4	56,4	12,3	72,0	2381,5	1140,8	1240,8	3311,7	1935,0	13	
32,8	34,6	14,4	414,5	2969,1	2098,2	870,9	6276,7	3317,1	14	
39,8	54,4	8,3	212,8	1646,6	1399,6	247,0	3689,3	2036,2	15	
185,6	177,0	29,2	413,6	4662,9	3865,0	797,9	11177,6	9221,3	16	
74,1	40,5	16,0	69,2	1623,1	1371,0	252,1	4189,8	2318,6	17	
232,9	214,5	19,9	175,2	6976,5	5497,4	1465,1	18027,9	11576,3	18	
20,2	39,0	11,0	99,4	2586,6	2330,1	256,5	5557,8	3354,3	19	
22,6	14,3	4,6	14,8	1265,1	1128,8	136,3	2646,8	1487,8	20	
135,6	41,7	14,7	72,3	2899,3	2350,2	549,2	5935,1	3270,5	21	
98,0	38,3	10,8	80,4	2686,5	2408,3	274,1	4986,0	3030,1	22	
<b>2085,5</b>	<b>869,2</b>	<b>486,9</b>	<b>2552,9</b>	<b>33266,8</b>	<b>28038,3</b>	<b>5159,0</b>	<b>61575,9</b>	<b>40589,8</b>	23	
1141,6	475,3	358,9	1447,9	8353,5	6877,0	1476,5	11075,3	10934,2	24	
213,4	105,7	35,5	100,0	6608,3	5525,5	1038,2	15785,5	9134,1	25	
191,7	42,3	18,0	168,4	2604,0	2325,1	276,4	4507,3	2777,0	26	
25,2	82,6	20,2	234,3	6085,0	4825,9	1244,1	13243,2	7415,3	27	
58,4	42,8	19,3	100,6	2076,9	1825,1	249,3	3233,6	2708,5	28	
97,5	53,7	16,6	389,6	2742,0	2453,3	288,7	5161,2	3166,0	29	
357,6	66,9	18,4	112,0	4797,2	4206,4	585,8	8569,9	4454,7	30	
<b>1067,9</b>	<b>1394,0</b>	<b>479,7</b>	<b>4995,6</b>	<b>24951,7</b>	<b>19948,9</b>	<b>4883,9</b>	<b>54060,0</b>	<b>37522,6</b>	31	
664,4	773,8	369,2	3738,4	9887,8	7507,0	2365,8	15884,1	13833,2	32	

TABL. 1 (73). DOCHODY BUDŻETÓW GMIN WEDŁUG RODZAJÓW W 2011 R. (cd.)  
 REVENUE OF GMINAS BUDGETS BY TYPE IN 2011 (cont.)

Lp. No.	WYSZCZEGÓLNIENIE SPECIFICATION	Ogółem Grand total	W tym				
			dochody własne				
			razem total	w tym			
				udział w podatku dochodowym od osób prawnych share in corporate income tax	udział w podatku dochodowym od osób fizycznych share in personal income tax	podatek rolny agricultural tax	podatek od nieruchomości tax on real estate
w tys. zł							
	<b>PODREGION (SUBREGION) OSTROŁĘCKO-SIEDLECKI (cd.) (cont.)</b>						
	<b>Powiat pułtuski (dok.) (cont.)</b>						
	Gminy wiejskie: Rural gminas:						
1	Gzy .....	9561,6	2163,2	3,3	998,0	587,4	333,1
2	Obryte .....	13934,1	3754,3	4,6	1211,6	204,5	562,3
3	Pokrzywnica .....	13023,9	4483,1	1,9	1409,6	404,5	1278,1
4	Świercze .....	12662,4	2620,5	2,5	1193,7	383,3	442,4
5	Winnica .....	14713,1	3793,1	120,6	953,7	466,0	676,0
6	Zatory .....	14951,9	3184,0	4,4	1115,6	261,8	854,3
7	<b>Powiat siedlecki .....</b>	<b>242015,3</b>	<b>66378,3</b>	<b>809,3</b>	<b>22655,2</b>	<b>5865,7</b>	<b>13475,3</b>
	Gmina miejsko-wiejska: Urban-rural gmina:						
8	Mordy .....	15023,8	3945,6	7,3	1444,1	603,3	738,1
	Gminy wiejskie: Rural gminas:						
9	Domanice .....	8650,2	1628,8	1,8	487,5	95,7	192,2
10	Korczew .....	7698,2	1590,1	6,3	550,5	376,5	267,9
11	Kotuń .....	22131,0	6959,0	6,0	2515,8	471,2	1612,8
12	Mokobody .....	18443,4	3260,6	19,6	991,1	487,5	613,1
13	Paprotnia .....	7764,0	1630,4	3,3	481,8	262,4	259,4
14	Przesmyki .....	14544,0	3109,1	7,8	465,0	683,6	266,1
15	Siedlce .....	42881,3	20437,0	642,1	8122,2	583,2	5308,7
16	Skórzec .....	20465,8	4451,4	1,0	2173,4	355,6	768,1
17	Suchożebrzy .....	21701,6	4523,5	48,1	1118,2	421,1	1396,2
18	Wiśniew .....	16367,1	4773,2	36,2	1292,9	376,0	688,2
19	Wodynie .....	14715,0	4413,5	8,4	1015,1	269,8	362,5
20	Zbuczyn .....	31629,9	5656,1	21,2	1997,7	879,8	1001,9
21	<b>Powiat sokołowski .....</b>	<b>168276,2</b>	<b>65017,7</b>	<b>923,4</b>	<b>22602,1</b>	<b>4320,8</b>	<b>16404,3</b>
	Gmina miejska: Urban gmina:						
22	Sokołów Podlaski .....	52224,3	33483,0	738,5	13655,7	87,1	8559,6
	Gmina miejsko-wiejska: Urban-rural gmina:						
23	Kosów Lacki .....	16341,7	5309,3	22,5	2002,1	483,2	1385,0
	Gminy wiejskie: Rural gminas:						
24	Bielany .....	11742,0	2203,2	15,4	701,9	485,5	418,7
25	Ceranów .....	7287,7	1525,1	3,9	458,5	156,7	368,8
26	Jabłonna Lacka .....	12380,5	3695,6	60,6	1028,8	668,5	1071,1
27	Repki .....	17901,6	4935,3	7,5	1130,4	713,1	1571,4
28	Sabnie .....	18998,1	3371,5	24,8	934,4	535,6	644,4
29	Sokołów Podlaski .....	16934,8	6300,2	42,8	1674,4	643,6	1957,9
30	Sterdyń .....	14465,4	4194,6	7,4	1015,9	547,3	427,4
31	<b>Powiat węgrowski .....</b>	<b>209767,2</b>	<b>69065,2</b>	<b>769,2</b>	<b>26021,1</b>	<b>3075,4</b>	<b>17463,8</b>
	Gmina miejska: Urban gmina:						
32	Węgrów .....	47180,2	22617,4	604,1	9040,7	70,1	6625,9
	Gmina miejsko-wiejska: Urban-rural gmina:						
33	Łochów .....	56489,3	17287,1	61,9	6835,7	163,5	4301,0

<i>Of which</i>										Lp. /No.
<i>own revenue</i>				<i>dotacje celowe z budżetu państwa appropriated allocations from the state budget</i>			<i>subwencja ogólna general subsidy</i>			
<i>of which</i>				<i>razem total</i>	<i>w tym of which</i>		<i>razem total</i>	<i>w tym część oświatowa of which educational part</i>		
<i>podatek od środków transportowych tax on means of transport</i>	<i>podatek od czynności cywilno- prawnych tax on civil law transaction</i>	<i>opłata skarbową treasury fee</i>	<i>dochody z majątku revenue from property</i>		<i>na zadania z zakresu admini- stracji rządowej for government administration tasks</i>	<i>na zadania własne for own tasks</i>				
<i>in thous. zł</i>										
24,3	45,9	14,1	24,7	2279,3	1897,2	379,1	4924,2	2926,4	1	
76,1	85,0	23,7	114,3	2768,1	2315,0	453,2	7276,7	3937,0	2	
95,8	269,7	20,6	176,5	2314,0	1768,8	541,6	5221,0	3519,6	3	
103,3	56,4	12,3	94,2	2493,1	2048,5	444,7	7295,3	4523,6	4	
35,9	56,9	17,5	693,0	2745,7	2276,4	384,3	5968,1	3892,7	5	
68,1	106,2	22,4	154,5	2463,6	2136,0	315,3	7490,6	4890,2	6	
<b>2660,0</b>	<b>1851,9</b>	<b>257,6</b>	<b>1831,6</b>	<b>39687,9</b>	<b>31534,2</b>	<b>8130,9</b>	<b>103682,1</b>	<b>66340,0</b>	7	
81,6	66,1	21,5	263,6	3120,8	2691,9	428,9	7774,2	4531,2	8	
21,0	17,2	3,3	284,6	1957,7	1249,0	708,6	4526,0	2420,7	9	
15,5	33,0	9,4	69,1	1449,8	1273,4	176,5	3543,6	1959,2	10	
92,7	212,4	30,2	179,9	3415,6	2984,9	416,9	11588,3	7482,1	11	
286,4	77,7	17,3	27,8	2846,9	2060,6	786,3	7463,3	4579,2	12	
45,2	62,7	7,7	36,3	1871,7	1656,7	214,9	4112,7	2430,6	13	
20,4	27,2	13,9	94,0	2275,1	1673,7	601,4	4580,7	2658,9	14	
1155,3	878,9	44,0	158,8	5684,6	4871,3	813,3	13399,4	12307,9	15	
45,1	136,0	26,5	174,2	3299,4	2970,7	328,7	9223,7	4886,3	16	
154,2	107,7	11,9	79,0	3171,2	1763,1	1399,1	5485,0	3729,5	17	
271,7	61,5	21,8	217,7	2646,8	2247,1	399,8	8244,8	4583,9	18	
56,4	50,6	17,4	62,1	2774,3	1932,3	842,0	7305,8	3824,1	19	
414,5	120,9	32,9	184,6	5173,8	4159,3	1014,6	16434,7	10946,4	20	
<b>1920,8</b>	<b>1441,8</b>	<b>531,3</b>	<b>7404,2</b>	<b>26047,7</b>	<b>21104,0</b>	<b>4884,7</b>	<b>55575,4</b>	<b>37830,9</b>	21	
927,2	826,0	428,5	5319,6	5656,9	4741,9	871,9	11167,4	11167,4	22	
168,1	60,4	18,8	191,6	3315,3	2556,7	750,6	7286,7	4738,6	23	
60,8	67,5	10,6	88,8	1793,9	1570,5	223,4	5240,3	2993,3	24	
23,9	24,6	6,9	179,9	2558,8	1612,5	946,3	3096,8	1652,9	25	
140,8	57,0	15,1	87,8	2605,1	2189,5	415,6	5750,0	3780,7	26	
124,6	49,3	18,7	115,7	2793,5	2395,1	398,5	7067,8	4144,1	27	
170,5	34,9	6,4	149,1	1881,7	1511,4	370,3	4268,2	2509,0	28	
219,4	275,8	12,1	1009,1	2326,1	1933,7	392,5	6326,0	3624,7	29	
85,4	46,3	14,2	262,5	3116,4	2592,7	515,7	5372,1	3220,2	30	
<b>1521,6</b>	<b>1418,4</b>	<b>571,7</b>	<b>5043,5</b>	<b>31694,8</b>	<b>25001,4</b>	<b>6342,5</b>	<b>72241,4</b>	<b>48080,1</b>	31	
492,5	423,8	396,8	2429,4	4173,3	3402,7	770,5	6953,4	6686,0	32	
307,8	423,7	69,1	1044,8	7989,1	5809,6	1882,1	19608,2	13613,0	33	

TABL. 1 (73). DOCHODY BUDŻETÓW GMIN WEDŁUG RODZAJÓW W 2011 R. (cd.)  
 REVENUE OF GMINAS BUDGETS BY TYPE IN 2011 (cont.)

Lp. No.	WYSZCZEGÓLNIENIE SPECIFICATION	Ogółem Grand total	W tym				
			dochody własne				
			w tym				
			razem total	udział w podatku dochodowym od osób prawnych share in corporate income tax	udział w podatku dochodowym od osób fizycznych share in personal income tax	podatek rolny agricultural tax	podatek od nieruchomości tax on real estate
w tys. zł							
	<b>PODREGION (SUBREGION)</b>						
	<b>OSTROŁĘCKO-SIEDLECKI</b>						
	<b>(dok.) (cont.)</b>						
	<b>Powiat węgrowski (dok.) (cont.)</b>						
	Gminy wiejskie: Rural gminas:						
1	Grębków .....	11055,7	2642,5	4,2	954,8	504,8	466,1
2	Korytnica .....	18819,6	6065,3	16,5	1391,3	598,0	1454,2
3	Liw .....	19846,9	6485,0	58,1	2753,3	624,4	2127,3
4	Miedzna .....	12457,5	3511,5	10,1	991,8	342,4	807,0
5	Sadowne .....	17454,3	3598,4	8,2	1760,0	159,7	656,6
6	Stoczek .....	19253,2	4421,9	1,8	1495,9	128,2	648,7
7	Wierzбно .....	7210,6	2436,3	4,4	797,5	484,3	377,2
8	<b>Powiat wyszkowski .....</b>	<b>206267,9</b>	<b>77679,2</b>	<b>958,3</b>	<b>30683,4</b>	<b>1119,2</b>	<b>20268,4</b>
	Gmina miejsko-wiejska:						
	Urban-rural gmina:						
9	Wyszków .....	90805,8	49591,4	924,6	21600,8	163,5	13600,7
	Gminy wiejskie: Rural gminas:						
10	Brańszczyk .....	26722,2	6988,7	3,4	2231,7	119,6	1801,8
11	Długosiodło .....	30896,8	5772,3	12,8	1735,3	90,8	1187,7
12	Rząsznik .....	21723,5	6287,5	7,0	1600,4	333,9	1080,7
13	Somianka .....	17466,3	4714,6	6,3	1456,4	326,3	1502,2
14	Zabrodzie .....	18653,4	4324,7	4,2	2058,8	85,1	1095,2
15	<b>PODREGION (SUBREGION)</b>						
	<b>RADOMSKI .....</b>	<b>1191460,6</b>	<b>396962,8</b>	<b>11474,8</b>	<b>136521,1</b>	<b>17902,5</b>	<b>97793,1</b>
16	<b>Powiat białobrzeski .....</b>	<b>100136,0</b>	<b>28072,1</b>	<b>138,9</b>	<b>10015,0</b>	<b>2072,2</b>	<b>7127,4</b>
	Gminy miejsko-wiejskie:						
	Urban-rural gminas:						
17	Białobrzegi .....	29361,8	13880,1	98,4	4784,1	128,5	4338,5
18	Wyśmierzyce .....	10213,5	2245,8	8,5	649,0	269,9	331,9
	Gminy wiejskie: Rural gminas:						
19	Promna .....	15329,4	4177,7	7,1	1682,7	559,6	923,0
20	Radzanów .....	14071,6	1799,6	1,4	529,4	467,3	257,1
21	Stara Blotnica .....	14328,5	2728,8	9,0	1144,3	415,9	488,5
22	Stromiec .....	16831,3	3240,0	14,6	1225,6	231,0	788,4
23	<b>Powiat kozienicki .....</b>	<b>231852,5</b>	<b>129364,0</b>	<b>9882,8</b>	<b>39500,9</b>	<b>2207,5</b>	<b>38727,8</b>
	Gmina miejsko-wiejska:						
	Urban-rural gmina:						
24	Kozienice .....	138421,8	98553,0	9818,6	28977,0	492,6	32511,0
	Gminy wiejskie: Rural gminas:						
25	Garbatka-Letnisko .....	14196,9	4694,6	9,2	2025,7	62,4	1551,0
26	Głowaczów .....	23711,2	6622,0	18,3	2914,5	285,4	870,9
27	Gniewoszków .....	11501,8	3651,1	1,7	1008,5	362,7	762,4
28	Grabów nad Pilicą .....	11644,6	4199,7	3,4	995,4	125,0	776,9
29	Magnuszew .....	19761,4	5906,3	27,4	2340,9	475,8	1141,1
30	Sieciechów .....	12614,6	5737,3	4,1	1238,9	403,6	1114,5
31	<b>Powiat lipski .....</b>	<b>94989,7</b>	<b>25063,7</b>	<b>219,9</b>	<b>9859,7</b>	<b>3018,5</b>	<b>4844,5</b>
	Gmina miejsko-wiejska:						
	Urban-rural gmina:						
32	Lipsko .....	26890,5	12948,3	187,0	5285,5	621,3	3149,2

<i>Of which</i>									
<i>own revenue</i>				<i>dotacje celowe z budżetu państwa appropriated allocations from the state budget</i>			<i>subwencja ogólna general subsidy</i>		
<i>of which</i>				<i>razem total</i>	<i>w tym of which</i>		<i>razem total</i>	<i>w tym część oświatowa of which educational part</i>	<i>Lp. No.</i>
<i>podatek od środków transportowych tax on means of transport</i>	<i>podatek od czynności cywilno- prawnych tax on civil law transaction</i>	<i>opłata skarbową treasury fee</i>	<i>dochody z majątku revenue from property</i>		<i>na zadania z zakresu admini- stracji rządowej for government administration tasks</i>	<i>na zadania własne for own tasks</i>			
<i>in thous. zł</i>									
131,5	57,0	11,0	83,2	2558,3	2140,2	418,1	5828,8	3371,0	1
164,3	124,3	21,8	72,1	3833,9	3249,3	584,6	8477,8	5100,3	2
125,4	123,1	13,4	188,3	3466,3	2952,6	513,7	7964,5	5715,4	3
76,6	39,8	13,6	710,6	2149,3	1770,2	379,2	4330,4	2676,1	4
39,8	61,8	21,8	136,7	2890,0	2396,2	473,8	8398,5	4412,9	5
50,9	58,3	14,3	172,1	3242,1	2149,7	1067,0	7450,9	4397,2	6
132,8	106,6	10,0	206,2	1392,4	1131,0	253,4	3229,0	2108,2	7
<b>4167,8</b>	<b>2536,9</b>	<b>688,2</b>	<b>4114,8</b>	<b>37999,1</b>	<b>25392,9</b>	<b>12484,4</b>	<b>71854,0</b>	<b>52546,1</b>	8
2678,1	1615,4	550,5	3592,9	12899,0	10666,6	2232,4	24697,9	23495,9	9
601,8	351,5	28,2	98,6	6358,7	2889,9	3453,7	10414,6	6111,1	10
138,6	107,8	29,7	112,9	8891,1	3837,8	4975,7	12458,5	7347,7	11
489,2	149,7	30,9	70,6	3859,0	3386,8	458,2	9665,4	5977,8	12
208,3	142,2	26,1	193,6	2792,4	2275,8	511,6	7640,2	5278,0	13
51,8	170,5	22,9	46,1	3199,0	2335,9	852,7	6977,4	4335,5	14
<b>9170,2</b>	<b>6259,4</b>	<b>2496,6</b>	<b>18857,4</b>	<b>209844,5</b>	<b>160077,0</b>	<b>49639,0</b>	<b>476067,7</b>	<b>298874,1</b>	15
<b>912,2</b>	<b>521,1</b>	<b>270,4</b>	<b>1737,0</b>	<b>20382,8</b>	<b>14653,5</b>	<b>5716,9</b>	<b>39611,1</b>	<b>25679,6</b>	16
224,0	275,6	189,8	978,7	3483,5	2844,0	639,5	6493,1	5694,5	17
54,7	29,9	6,3	352,3	2722,2	1276,4	1445,8	3754,2	2089,4	18
393,2	72,6	29,9	46,9	3927,6	1970,7	1956,9	6456,8	3852,6	19
63,4	29,5	11,8	7,5	3660,0	2964,1	695,9	6216,8	3705,3	20
146,7	57,4	16,6	114,9	3630,9	3116,0	514,9	7665,0	5118,3	21
30,1	56,1	16,1	236,6	2958,5	2482,3	463,8	9025,2	5219,4	22
<b>1157,5</b>	<b>1119,8</b>	<b>500,5</b>	<b>5049,6</b>	<b>24555,8</b>	<b>18779,3</b>	<b>5740,5</b>	<b>59797,6</b>	<b>44296,0</b>	23
692,1	675,2	422,1	4226,8	8209,2	6563,2	1625,1	18086,7	17877,6	24
71,0	58,3	13,3	45,1	2554,7	1616,7	923,0	5670,2	3953,7	25
125,4	75,4	16,2	347,8	3985,9	3119,3	866,6	11001,6	6611,0	26
41,1	47,4	10,8	91,9	2323,2	1735,3	587,9	5165,7	2836,2	27
50,3	80,7	9,8	208,0	1751,7	1495,8	255,9	5429,1	3399,0	28
144,8	135,3	16,0	77,5	3824,3	2677,1	1147,2	9622,4	6465,7	29
32,9	47,5	12,3	52,5	1906,8	1572,0	334,8	4821,8	3152,8	30
<b>652,3</b>	<b>545,9</b>	<b>284,6</b>	<b>1015,6</b>	<b>22041,5</b>	<b>15924,1</b>	<b>6117,4</b>	<b>42071,7</b>	<b>24494,4</b>	31
422,7	356,0	217,1	664,0	4369,0	3751,8	617,2	8304,1	6941,8	32

TABL. 1 (73). DOCHODY BUDŻETÓW GMIN WEDŁUG RODZAJÓW W 2011 R. (cd.)  
 REVENUE OF GMINAS BUDGETS BY TYPE IN 2011 (cont.)

Lp. No.	WYSZCZEGÓLNIENIE SPECIFICATION	Ogółem Grand total	W tym				
			dochody własne				
			razem total	w tym			
				udział w podatku dochodowym od osób prawnych share in corporate income tax	udział w podatku dochodowym od osób fizycznych share in personal income tax	podatek rolny agricultural tax	podatek od nieruchomości tax on real estate
w tys. zł							
	<b>PODREGION (SUBREGION)</b>						
	<b>RADOMSKI (cd.) (cont.)</b>						
	<b>Powiat lipski (dok.) (cont.)</b>						
	Gminy wiejskie: <i>Rural gminas:</i>						
1	Chotcza .....	7717,2	1073,4	1,8	363,8	166,1	171,6
2	Ciepielów .....	17528,0	3292,7	17,1	1038,0	366,6	653,8
3	Rzeczniów .....	11432,2	2091,6	4,0	810,1	543,1	210,3
4	Sienno .....	16353,1	2948,3	6,2	1197,4	603,6	377,3
5	Solec nad Wisłą .....	15068,7	2709,5	3,8	1164,8	717,7	282,2
6	<b>Powiat przysuski .....</b>	<b>133012,5</b>	<b>30576,3</b>	<b>207,2</b>	<b>10561,3</b>	<b>1865,3</b>	<b>6368,1</b>
	Gmina miejsko-wiejska:						
	<i>Urban-rural gmina:</i>						
7	Przysucha .....	34396,1	12496,5	139,5	4730,9	341,5	4297,1
	Gminy wiejskie: <i>Rural gminas:</i>						
8	Borkowice .....	12011,9	2202,6	10,2	879,7	233,5	266,9
9	Gielniów .....	11736,9	2826,7	15,6	1063,4	137,8	589,3
10	Kiwów .....	14260,6	2215,4	4,8	517,6	243,3	228,4
11	Odrzywół .....	11904,3	2525,7	13,6	910,7	104,3	193,7
12	Potworów .....	18980,6	2838,1	11,7	546,7	370,5	290,4
13	Rusinów .....	14721,7	2444,8	5,3	736,7	152,9	167,4
14	Wieniawa .....	15000,7	3026,5	6,6	1175,6	281,4	335,0
15	<b>Powiat radomski .....</b>	<b>421353,1</b>	<b>128380,3</b>	<b>567,0</b>	<b>45732,1</b>	<b>5468,8</b>	<b>28888,2</b>
	Gmina miejska: <i>Urban gmina:</i>						
16	Pionki .....	67286,9	35540,1	122,3	9142,9	6,9	7369,1
	Gminy miejsko-wiejskie:						
	<i>Urban-rural gminas:</i>						
17	Iłża .....	35785,5	11568,3	74,2	4134,5	1046,9	2977,6
18	Skaryszew .....	34332,8	8863,1	111,5	3105,4	711,5	2131,4
	Gminy wiejskie: <i>Rural gminas:</i>						
19	Gózd .....	27304,2	3757,2	3,1	1381,9	279,6	712,9
20	Jastrzębia .....	19013,0	4062,0	0,3	1707,9	239,8	762,5
21	Jedlińsk .....	39565,6	12089,6	52,8	6226,7	512,4	2743,2
22	Jedlnia-Letnisko .....	31333,9	10271,4	17,0	4999,1	305,5	2185,2
23	Kowala .....	29996,5	7835,1	12,4	3449,8	341,7	1476,5
24	Pionki .....	30406,6	7409,2	23,8	2465,3	214,7	2008,5
25	Przytyk .....	23101,6	3622,2	12,6	1120,6	543,7	715,1
26	Wierzbica .....	29303,1	10255,4	34,7	2688,7	304,3	2697,3
27	Wolanów .....	22652,0	5098,7	64,5	2110,3	360,7	1621,0
28	Zakrzew .....	31271,6	8007,8	37,8	3199,1	601,1	1488,0
29	<b>Powiat szydlowiecki .....</b>	<b>107503,7</b>	<b>27251,0</b>	<b>273,1</b>	<b>11177,3</b>	<b>888,2</b>	<b>5638,4</b>
	Gmina miejsko-wiejska:						
	<i>Urban-rural gmina:</i>						
30	Szydłowiec .....	49824,8	15447,6	254,4	6530,9	212,1	3158,3
	Gminy wiejskie: <i>Rural gminas:</i>						
31	Chlewiska .....	16335,4	3321,7	3,6	1379,8	177,6	652,6
32	Jastrząb .....	13989,8	2943,2	8,3	1141,1	116,9	892,8
33	Mirów .....	12123,8	1379,9	1,1	691,4	125,7	125,7
34	Orońsko .....	15229,8	4158,5	5,7	1434,1	256,0	808,9



<i>Of which</i>										Lp. No.
<i>own revenue</i>				<i>dotacje celowe z budżetu państwa appropriated allocations from the state budget</i>			<i>subwencja ogólna general subsidy</i>			
<i>of which</i>				<i>razem total</i>	<i>w tym of which</i>		<i>razem total</i>	<i>w tym część oświatowa of which educational part</i>		
<i>podatek od środków transportowych tax on means of transport</i>	<i>podatek od czynności cywilno- prawnych tax on civil law transaction</i>	<i>opłata skarbową treasury fee</i>	<i>dochody z majątku revenue from property</i>		<i>na zadania z zakresu admini- stracji rządowej for government administration tasks</i>	<i>na zadania własne for own tasks</i>				
<i>in thous. zł</i>										
6,7	14,0	6,0	40,0	2846,0	1294,3	1551,7	3507,1	1562,1	1	
67,8	41,2	16,1	61,9	3784,6	3263,1	521,5	8760,9	4573,9	2	
52,9	35,9	13,4	111,4	2923,8	2663,8	260,1	6111,4	3202,8	3	
69,1	59,4	17,0	67,4	3632,2	3149,3	482,9	8792,5	4900,8	4	
33,2	39,4	15,0	71,0	4485,9	1802,0	2684,0	6595,9	3313,1	5	
<b>869,9</b>	<b>587,5</b>	<b>359,1</b>	<b>1602,3</b>	<b>22627,4</b>	<b>18859,7</b>	<b>3758,7</b>	<b>58026,8</b>	<b>32373,6</b>	6	
284,6	289,1	283,6	1050,9	4156,3	3693,9	457,4	9348,4	6974,8	7	
49,6	35,4	10,8	70,2	2220,6	1855,6	361,0	6988,2	3529,5	8	
100,8	59,2	11,7	88,9	2223,8	1902,7	321,1	6335,6	3121,6	9	
57,7	32,0	13,1	132,6	2268,3	1905,2	363,0	5627,1	3100,6	10	
9,9	39,5	8,5	65,6	1680,7	1458,4	222,2	6603,9	3404,8	11	
174,9	41,7	11,3	76,7	4160,9	3450,8	710,1	7408,4	4187,7	12	
53,8	25,7	10,7	47,9	2828,4	2260,6	567,8	7519,7	3731,5	13	
138,6	64,7	9,5	69,7	3088,5	2332,5	756,0	8195,5	4323,3	14	
<b>3873,5</b>	<b>2517,3</b>	<b>434,0</b>	<b>7089,2</b>	<b>78263,6</b>	<b>59859,3</b>	<b>18374,4</b>	<b>178283,7</b>	<b>114504,1</b>	15	
140,4	362,2	69,9	4051,0	9965,2	5935,8	4029,4	12104,8	9393,4	16	
197,7	175,2	57,3	918,5	6495,5	5288,7	1206,9	15914,2	8951,7	17	
619,1	276,9	40,1	366,1	6082,7	5412,9	669,8	18898,7	11884,0	18	
83,4	147,5	24,3	114,9	6396,3	3584,7	2811,6	13463,0	7793,5	19	
166,1	132,7	16,5	92,7	3669,2	3132,6	516,7	9407,8	5463,6	20	
425,6	221,2	39,1	163,4	6923,7	6224,4	699,3	16510,3	11699,4	21	
193,4	344,5	39,7	78,2	4838,2	4161,3	676,9	12833,0	9104,0	22	
730,4	197,6	29,1	91,0	6348,2	4523,7	1824,5	14250,8	9053,0	23	
83,8	151,8	11,9	123,2	4963,7	3894,2	1059,5	14235,5	8030,5	24	
110,4	71,1	21,5	83,7	6023,0	4615,3	1407,7	11042,3	6539,4	25	
637,7	104,7	30,5	690,8	5452,3	4465,7	986,5	12848,2	9732,9	26	
176,8	112,4	23,3	33,0	4091,9	3622,7	469,1	12188,6	7725,0	27	
308,6	219,7	30,7	282,7	7013,7	4997,3	2016,4	14586,4	9133,7	28	
<b>799,6</b>	<b>466,8</b>	<b>341,8</b>	<b>1518,9</b>	<b>22885,0</b>	<b>17184,3</b>	<b>5659,6</b>	<b>50992,1</b>	<b>29798,8</b>	29	
279,2	284,6	278,0	1076,8	10186,6	7294,5	2892,1	19888,3	12338,6	30	
38,5	62,6	23,7	141,9	3628,4	2892,4	735,9	9016,7	4852,0	31	
38,4	36,4	16,8	183,2	2968,9	2284,7	684,2	7689,6	4423,5	32	
73,5	20,7	8,3	48,8	2734,4	1991,4	733,2	6933,7	3844,6	33	
370,0	62,5	15,1	68,2	3366,7	2721,4	614,1	7463,6	4340,1	34	

TABL. 1 (73). DOCHODY BUDŻETÓW GMIN WEDŁUG RODZAJÓW W 2011 R. (cd.)  
 REVENUE OF GMINAS BUDGETS BY TYPE IN 2011 (cont.)

Lp. No.	WYSZCZEGÓLNIENIE SPECIFICATION	Ogółem Grand total	W tym				
			dochody własne				
			razem total	w tym			
				udział w podatku dochodowym od osób prawnych share in corporate income tax	udział w podatku dochodowym od osób fizycznych share in personal income tax	podatek rolny agricultural tax	podatek od nieruchomości tax on real estate
w tys. zł							
	<b>PODREGION (SUBREGION)</b>						
	<b>RADOMSKI (dok.) (cont.)</b>						
1	<b>Powiat zwoleński</b> .....	<b>102613,1</b>	<b>28255,5</b>	<b>186,0</b>	<b>9674,9</b>	<b>2382,0</b>	<b>6198,6</b>
	Gmina miejsko-wiejska:						
	Urban-rural gmina:						
2	Zwoleń .....	37367,6	15220,1	175,6	5767,7	742,0	3960,3
	Gminy wiejskie: Rural gminas:						
3	Kazanów .....	13127,8	2493,0	3,7	741,7	225,4	301,4
4	Policzna .....	15113,6	4434,8	2,5	1550,2	548,3	742,7
5	Przylęk .....	18071,8	2994,0	2,1	1085,5	471,3	528,7
6	Tczów .....	18932,3	3113,6	2,0	529,7	394,9	665,5
7	<b>PODREGION (SUBREGION)</b>						
	<b>WARSZAWSKI WSCHODNI</b> .....	<b>2161561,8</b>	<b>1196787,1</b>	<b>23020,3</b>	<b>553138,9</b>	<b>12719,2</b>	<b>262758,9</b>
8	<b>Powiat garwoliński</b> .....	<b>276108,3</b>	<b>101443,6</b>	<b>5138,2</b>	<b>43635,6</b>	<b>4242,0</b>	<b>20454,2</b>
	Gminy miejskie: Urban gminas:						
9	Garwolin .....	45118,1	28714,4	4619,5	12119,7	172,1	4399,6
10	Łaskarzew .....	14931,5	4571,1	109,2	1838,3	163,9	847,2
	Gminy miejsko-wiejskie:						
	Urban-rural gminas:						
11	Piława .....	23332,7	10339,6	70,5	4818,3	206,5	4034,5
12	Żelechów .....	20796,0	6542,5	39,8	3094,9	390,6	1255,6
	Gminy wiejskie: Rural gminas:						
13	Borowie .....	16293,2	4337,1	2,2	1643,8	410,1	552,8
14	Garwolin .....	27710,7	12389,6	82,2	6390,1	508,8	2856,2
15	Górzno .....	16097,7	4076,2	3,1	1827,6	309,8	569,6
16	Łaskarzew .....	14953,2	4488,3	0,6	1529,7	196,1	383,3
17	Maciejowice .....	21409,4	6313,1	10,8	2326,7	224,9	892,6
18	Miastków Kościelny .....	12996,9	3372,5	2,2	1328,3	450,7	418,6
19	Parysów .....	9768,8	1759,2	16,3	728,4	228,1	368,1
20	Sobolew .....	21780,7	5794,6	26,0	2632,3	243,5	1373,2
21	Trojanów .....	17790,6	3841,7	3,3	1793,3	472,8	629,3
22	Wilga .....	13129,0	4903,7	152,4	1564,4	264,1	1873,6
23	<b>Powiat legionowski</b> .....	<b>324735,5</b>	<b>215628,4</b>	<b>2622,6</b>	<b>99770,6</b>	<b>559,6</b>	<b>48490,4</b>
	Gmina miejska: Urban gmina:						
24	Legionowo .....	153787,6	103747,8	949,9	49195,2	1,1	12984,2
	Gmina miejsko-wiejska:						
	Urban-rural gmina:						
25	Serock .....	41743,9	25240,7	251,9	7734,4	219,2	9649,2
	Gminy wiejskie: Rural gminas:						
26	Jablonna .....	43142,4	30163,3	228,6	19328,1	74,6	4640,4
27	Nieporęt .....	47119,6	31268,8	888,7	15983,6	90,6	8238,7
28	Wieliszew .....	38942,1	25207,7	303,6	7529,4	174,1	12978,0
29	<b>Powiat miński</b> .....	<b>382322,3</b>	<b>200805,1</b>	<b>2031,5</b>	<b>96403,1</b>	<b>3491,4</b>	<b>45762,3</b>
	Gminy miejskie: Urban gminas:						
30	Mińsk Mazowiecki .....	98012,3	67457,1	903,7	36220,3	11,9	13860,9
31	Sulejówek .....	54722,4	34904,8	591,2	18177,5	26,7	7225,0
	Gminy miejsko-wiejskie:						
	Urban-rural gminas:						
32	Halinów .....	35264,9	18730,7	336,9	9568,7	168,1	5771,1
33	Kaluszyn .....	17053,4	6400,3	7,1	2155,4	200,5	1239,1

<i>Of which</i>										Lp. No.
<i>own revenue</i>				<i>dotacje celowe z budżetu państwa appropriated allocations from the state budget</i>			<i>subwencja ogólna general subsidy</i>			
<i>of which</i>				<i>razem total</i>	<i>w tym of which</i>		<i>razem total</i>	<i>w tym część oświatowa of which educational part</i>		
<i>podatek od środków transportowych tax on means of transport</i>	<i>podatek od czynności cywilno- prawnych tax on civil law transaction</i>	<i>opłata skarbową treasury fee</i>	<i>dochody z majątku revenue from property</i>		<i>na zadania z zakresu admini- stracji rządowej for government administration tasks</i>	<i>na zadania własne for own tasks</i>				
<i>in thous. zł</i>										
905,3	500,9	306,1	844,7	19088,3	14816,8	4271,6	47284,7	27727,5	1	
454,8	288,2	251,9	518,6	6062,8	4651,4	1411,4	14309,9	9828,8	2	
46,2	51,7	9,3	101,2	2667,2	2272,0	395,2	7857,6	4036,0	3	
143,8	70,9	14,0	97,1	2749,5	2331,8	417,7	7772,2	4405,2	4	
111,5	49,3	15,5	38,9	4506,3	3271,4	1234,9	9847,3	5418,2	5	
149,1	40,7	15,3	89,0	3102,6	2290,2	812,4	7497,8	4039,4	6	
<b>39209,1</b>	<b>38756,8</b>	<b>7450,3</b>	<b>77774,6</b>	<b>232451,3</b>	<b>180716,8</b>	<b>50815,1</b>	<b>596522,9</b>	<b>498703,3</b>	7	
<b>2140,7</b>	<b>1855,7</b>	<b>960,7</b>	<b>2917,4</b>	<b>42726,1</b>	<b>35692,6</b>	<b>6990,5</b>	<b>122983,6</b>	<b>85303,8</b>	8	
478,2	497,2	683,9	1029,5	4106,0	3400,4	685,6	11308,9	11308,9	9	
73,6	43,2	22,6	53,1	2847,6	1814,4	1033,2	7034,5	5242,5	10	
85,1	197,8	22,1	59,0	3291,6	2894,0	397,6	9256,4	8852,3	11	
103,8	98,6	31,2	85,2	3796,0	3476,0	320,0	10185,3	6429,8	12	
73,0	48,1	13,0	164,6	2665,4	1889,9	775,4	7236,5	4592,5	13	
389,2	239,2	47,4	279,6	4036,6	3709,5	323,0	10282,2	7975,7	14	
196,5	66,1	15,8	351,7	3028,2	2450,0	578,2	8901,0	5675,6	15	
123,5	69,5	3,8	35,2	2793,4	2358,9	430,4	7616,1	3892,2	16	
163,1	79,7	17,5	406,7	4105,8	2910,8	1194,9	9856,4	5979,7	17	
128,7	46,8	12,8	46,3	1815,7	1558,1	257,6	7131,4	4388,8	18	
23,2	34,6	12,4	102,9	2010,6	1752,6	258,0	5888,9	3266,9	19	
148,4	147,9	25,6	86,6	3174,0	2817,2	356,8	12017,4	7779,5	20	
68,8	61,6	26,8	109,7	3188,9	2961,3	227,6	10659,3	5922,0	21	
85,7	225,3	25,9	107,3	1866,5	1699,5	152,0	5609,1	3997,5	22	
<b>9722,8</b>	<b>8282,2</b>	<b>1214,3</b>	<b>16771,8</b>	<b>24507,4</b>	<b>18331,1</b>	<b>6063,4</b>	<b>65704,8</b>	<b>65496,7</b>	23	
8801,8	3149,0	935,6	10513,3	11773,5	8820,8	2852,8	27117,8	27117,8	24	
191,8	1199,3	68,4	2153,9	4672,7	2892,8	1774,9	10368,0	10159,9	25	
261,2	1686,2	72,3	600,7	2794,2	2289,2	505,0	9522,8	9522,8	26	
263,8	1111,3	74,5	2916,4	2785,4	2255,9	521,5	8629,1	8629,1	27	
204,2	1136,4	63,5	587,5	2481,7	2072,5	409,2	10067,2	10067,2	28	
<b>6045,4</b>	<b>5780,8</b>	<b>1285,0</b>	<b>7718,4</b>	<b>44231,9</b>	<b>34098,2</b>	<b>10003,3</b>	<b>122472,6</b>	<b>100619,4</b>	29	
1610,0	1914,2	976,6	3170,5	7508,7	6616,1	887,6	22217,2	22217,2	30	
2069,3	1087,4	47,0	1227,8	6564,1	3227,3	3318,4	12242,6	12242,6	31	
219,4	821,8	59,1	282,8	3352,0	2856,7	495,3	10205,1	9916,4	32	
287,8	69,5	24,5	848,8	2237,6	1861,8	371,8	6157,2	4152,8	33	

TABL. 1 (73). DOCHODY BUDŻETÓW GMIN WEDŁUG RODZAJÓW W 2011 R. (cd.)  
 REVENUE OF GMINAS BUDGETS BY TYPE IN 2011 (cont.)

Lp. No.	WYSZCZEGÓLNIENIE SPECIFICATION	Ogółem Grand total	W tym				
			dochody własne				
			w tym				
			razem total	udział w podatku dochodowym od osób prawnych share in corporate income tax	udział w podatku dochodowym od osób fizycznych share in personal income tax	podatek rolny agricultural tax	podatek od nieruchomości tax on real estate
w tys. zł							
<b>PODREGION (SUBREGION)</b>							
<b>WARSZAWSKI WSCHODNI</b>							
<b>(cd.) (cont.)</b>							
<b>Powiat miński (dok.) (cont.)</b>							
Gminy wiejskie: Rural gminas:							
1	Ceglów .....	16247,4	5300,3	0,9	2562,2	309,3	1302,5
2	Dębe Wielkie .....	21036,5	9005,3	35,5	4400,8	240,2	2594,4
3	Dobre .....	18705,9	9380,1	18,2	1959,6	316,4	2177,2
4	Jakubów .....	12819,8	4354,1	2,4	1445,4	332,4	599,6
5	Latowicz .....	15099,1	4566,2	3,5	1502,5	470,7	786,8
6	Mińsk Mazowiecki .....	31242,3	17025,4	109,5	7238,4	416,8	5903,5
7	Mrozy .....	24459,1	8290,9	9,0	3594,4	348,3	1890,9
8	Siennica .....	20186,9	9254,9	8,2	5489,8	433,8	934,7
9	Stanisławów .....	17472,3	6135,0	5,2	2088,0	216,4	1476,6
10	<b>Powiat nowodworski</b> .....	<b>252148,5</b>	<b>137204,9</b>	<b>4694,1</b>	<b>47769,8</b>	<b>1773,9</b>	<b>35393,9</b>
Gmina miejska: Urban gmina:							
11	Nowy Dwór Mazowiecki .....	106950,9	72843,8	3294,8	22503,6	27,3	16841,2
Gminy miejsko-wiejskie:							
Urban-rural gminas:							
12	Nasielsk .....	47910,5	16215,7	87,2	7645,1	697,7	3575,3
13	Zakroczym .....	23988,8	11366,4	400,3	2521,4	341,5	1882,7
Gminy wiejskie: Rural gminas:							
14	Czosnów .....	32593,4	18340,6	835,6	6896,7	310,0	7046,5
15	Leoncin .....	14929,9	5526,4	15,4	3354,9	136,6	946,0
16	Pomiechówek .....	25775,1	12912,0	60,8	4848,0	260,8	5102,3
17	<b>Powiat otwocki</b> .....	<b>327685,0</b>	<b>198037,4</b>	<b>3056,4</b>	<b>98822,7</b>	<b>1810,3</b>	<b>41005,7</b>
Gminy miejskie: Urban gminas:							
18	Józefów .....	72101,5	44951,9	199,0	27164,9	12,5	5683,2
19	Otwock .....	104713,0	72054,0	878,5	36673,1	40,7	15378,1
Gmina miejsko-wiejska:							
Urban-rural gmina:							
20	Karczew .....	39534,2	26217,7	450,9	10131,2	425,9	5416,3
Gminy wiejskie: Rural gminas:							
21	Celestynów .....	26043,7	14290,1	854,0	8008,1	107,0	2718,1
22	Kolbiel .....	20330,5	9423,0	46,3	3641,6	386,3	2482,4
23	Osieck .....	10209,1	3760,2	11,9	1362,6	130,8	929,0
24	Sobienie-Jeziory .....	14515,0	4974,9	60,5	2340,8	428,1	975,1
25	Wiązowna .....	40237,9	22365,6	555,4	9500,5	279,0	7423,5
26	<b>Powiat wołomiński</b> .....	<b>598562,3</b>	<b>343667,7</b>	<b>5477,4</b>	<b>166737,1</b>	<b>842,1</b>	<b>71652,4</b>
Gminy miejskie: Urban gminas:							
27	Kobyłka .....	53549,2	37046,3	99,7	18102,3	9,5	5365,4
28	Marki .....	72636,2	50997,8	1291,2	26832,5	8,9	12953,8
29	Ząbki .....	101441,4	63976,5	1356,1	28544,1	0,0	8813,3
30	Zielonka .....	51253,4	37593,2	803,4	19304,7	0,5	8249,9
Gminy miejsko-wiejskie:							
Urban-rural gminas:							
31	Radzymin .....	56353,9	34848,3	437,8	16461,4	160,9	10541,8
32	Tłuszcz .....	45476,5	15464,3	48,1	8807,4	80,0	3278,3
33	Wołomin .....	117940,4	69614,9	1305,8	38039,6	70,1	13515,2

<i>Of which</i>										Lp. /No.
<i>own revenue</i>				<i>dotacje celowe z budżetu państwa appropriated allocations from the state budget</i>			<i>subwencja ogólna general subsidy</i>			
<i>of which</i>				<i>razem total</i>	<i>w tym of which</i>		<i>razem total</i>	<i>w tym część oświatowa of which educational part</i>		
<i>podatek od środków transportowych tax on means of transport</i>	<i>podatek od czynności cywilno- prawnych tax on civil law transaction</i>	<i>opłata skarbową treasury fee</i>	<i>dochody z majątku revenue from property</i>		<i>na zadania z zakresu admini- stracji rządowej for government administration tasks</i>	<i>na zadania własne for own tasks</i>				
<i>in thous. zł</i>										
158,6	98,3	9,3	57,0	2344,5	1539,9	804,6	7143,3	4151,3	1	
197,8	426,2	25,0	242,5	2526,9	2162,4	347,0	7816,3	6287,3	2	
228,8	111,5	21,4	263,0	2435,6	2020,6	414,9	6112,3	4701,2	3	
164,0	79,5	12,6	192,0	2126,2	1815,4	310,7	6041,5	3675,6	4	
89,3	55,2	11,5	171,3	2968,0	2228,2	739,9	7026,7	4211,4	5	
651,4	614,5	23,4	29,2	4156,7	3402,3	754,4	9653,4	9634,0	6	
110,1	173,2	30,3	627,8	3475,5	2467,8	1007,7	11561,4	8366,0	7	
138,6	153,4	24,8	248,6	2311,7	2016,5	295,2	7369,0	5049,5	8	
120,3	175,9	19,6	357,2	2224,4	1883,4	255,7	8926,5	6014,1	9	
<b>7778,0</b>	<b>2939,6</b>	<b>762,8</b>	<b>17675,7</b>	<b>32241,8</b>	<b>21526,3</b>	<b>10685,1</b>	<b>60296,3</b>	<b>50101,7</b>	10	
6621,7	1206,6	530,1	14187,5	7551,6	6064,4	1477,3	17353,0	17031,3	11	
287,8	421,1	106,7	1212,4	10828,4	6864,3	3962,1	19437,2	13091,1	12	
144,8	156,5	18,8	460,4	3933,2	2418,4	1511,4	7248,0	5810,3	13	
374,1	660,8	53,7	457,4	2660,2	2212,3	432,8	5524,4	5524,4	14	
99,1	144,9	20,5	215,7	2862,5	1644,7	1217,8	5245,7	3671,3	15	
250,4	349,7	32,9	1142,3	4405,9	2322,2	2083,7	5488,0	4973,3	16	
<b>6661,8</b>	<b>7171,3</b>	<b>1187,0</b>	<b>10981,0</b>	<b>29166,8</b>	<b>23362,3</b>	<b>5797,6</b>	<b>68404,8</b>	<b>62511,1</b>	17	
477,3	1940,8	60,6	3660,6	3564,6	3154,9	409,7	7862,2	7862,2	18	
591,8	2199,7	916,7	4853,8	9776,9	7497,2	2279,7	18919,1	18919,1	19	
4155,9	865,0	52,7	1204,4	4688,6	3396,4	1292,2	7331,2	7331,2	20	
395,3	357,3	30,6	78,7	2469,2	2057,9	411,3	7254,3	7130,8	21	
152,3	203,9	31,8	235,5	2121,3	1881,4	239,9	7886,9	5895,0	22	
200,7	85,7	12,7	92,0	1228,2	1034,3	193,9	3704,2	2845,7	23	
159,4	174,0	23,1	32,3	2092,4	1848,9	236,7	7028,5	4405,0	24	
529,0	1344,9	58,8	823,6	3225,5	2491,3	734,2	8418,6	8122,3	25	
<b>6860,5</b>	<b>12727,2</b>	<b>2040,5</b>	<b>21710,2</b>	<b>59577,3</b>	<b>47706,2</b>	<b>11275,2</b>	<b>156660,9</b>	<b>134670,6</b>	26	
512,3	1387,4	71,0	4566,8	4554,8	3772,2	782,7	10512,4	10512,4	27	
1228,5	2261,0	69,1	2665,6	6616,1	5253,3	1029,9	13492,7	13492,7	28	
641,5	2285,8	78,8	5981,8	5670,1	3941,8	1728,3	15002,7	15002,7	29	
511,6	1228,5	49,5	3704,4	3252,3	2619,4	590,9	9095,2	9095,2	30	
1598,8	1679,7	97,3	1330,1	6508,1	5372,0	946,2	13133,0	13133,0	31	
427,7	368,1	61,9	235,2	5978,3	5232,6	722,7	20777,4	14249,8	32	
1367,5	2380,7	1481,7	2903,0	12945,6	9637,9	3307,7	33784,1	33139,6	33	

TABL. 1 (73). DOCHODY BUDŻETÓW GMIN WEDŁUG RODZAJÓW W 2011 R. (cd.)  
 REVENUE OF GMINAS BUDGETS BY TYPE IN 2011 (cont.)

Lp. No.	WYSZCZEGÓLNIENIE SPECIFICATION	Ogółem Grand total	W tym				
			dochody własne				
			razem total	w tym			
				udział w podatku dochodowym od osób prawnych share in corporate income tax	udział w podatku dochodowym od osób fizycznych share in personal income tax	podatek rolny agricultural tax	podatek od nieruchomości tax on real estate
w tys. zł							
	<b>PODREGION (SUBREGION) WARSZAWSKI WSCHODNI (dok.) (cont.)</b>						
	<b>Powiat wołomiński (dok.) (cont.)</b>						
	Gminy wiejskie: Rural gminas:						
1	Dąbrówka.....	25381,2	7468,5	30,3	2637,7	156,6	2183,0
2	Jadów .....	28438,1	11426,5	2,6	2153,3	145,1	1343,1
3	Klembów .....	23050,2	10682,2	97,6	3692,2	90,2	4213,7
4	Poświętne .....	14792,6	2829,2	2,9	1534,5	93,9	615,1
5	Strachówka .....	8249,2	1720,1	1,8	627,5	26,2	580,0
6	<b>PODREGION (SUBREGION) WARSZAWSKI ZACHODNI.....</b>	<b>2547256,6</b>	<b>1738538,3</b>	<b>61374,4</b>	<b>779990,4</b>	<b>18131,5</b>	<b>405339,3</b>
7	<b>Powiat grodziski.....</b>	<b>282835,8</b>	<b>184434,0</b>	<b>3412,8</b>	<b>86529,7</b>	<b>1285,5</b>	<b>38301,5</b>
	Gminy miejskie: Urban gminas:						
8	Milanówek.....	51013,1	38138,9	209,0	24814,1	26,4	5585,9
9	Podkowa Leśna .....	20725,9	15404,9	11,7	10013,1	0,3	1250,4
	Gmina miejsko-wiejska: Urban-rural gmina:						
10	Grodzisk Mazowiecki .....	131648,3	86908,6	2844,3	37199,9	381,0	21505,5
	Gminy wiejskie: Rural gminas:						
11	Baranów.....	16771,1	9936,9	-2,7	2206,9	575,2	1625,0
12	Jaktorów .....	38697,8	19374,0	109,0	6621,2	39,1	2873,3
13	Żabia Wola.....	23979,7	14670,7	241,5	5674,6	263,5	5461,4
14	<b>Powiat grójcecki.....</b>	<b>264554,2</b>	<b>139763,6</b>	<b>4160,8</b>	<b>44513,4</b>	<b>6611,6</b>	<b>35885,7</b>
	Gminy miejsko-wiejskie: Urban-rural gminas:						
15	Grójec.....	62616,2	43897,2	1736,1	17626,3	645,9	11203,5
16	Mogielnica.....	27775,8	8531,4	134,8	2667,4	858,2	2452,6
17	Nowe Miasto nad Pilicą.....	20946,3	10629,0	71,5	3248,3	320,4	3458,3
18	Warka .....	56269,5	35760,5	150,5	8925,7	943,3	7979,7
	Gminy wiejskie: Rural gminas:						
19	Belsk Duży.....	18803,6	10647,5	1329,2	2347,8	832,9	3790,7
20	Błędów .....	18846,4	7059,7	503,9	1815,5	1144,2	994,9
21	Chynów .....	23856,2	9540,0	71,6	4128,4	484,6	2434,0
22	Goszczyn.....	7682,0	2000,5	3,0	591,6	473,6	436,6
23	Jasieniec.....	15170,3	5885,8	13,5	1659,8	561,6	972,6
24	Pniewy .....	12588,0	5812,0	146,8	1502,6	346,8	2162,7
25	<b>Powiat piaseczyński.....</b>	<b>614176,1</b>	<b>462683,0</b>	<b>20395,1</b>	<b>239042,7</b>	<b>2506,9</b>	<b>85854,7</b>
	Gminy miejsko-wiejskie: Urban-rural gminas:						
26	Góra Kalwaria.....	72555,4	47298,1	691,9	16444,5	532,4	12526,7
27	Konstancin-Jeziorna.....	119901,7	99856,6	10972,4	62037,7	421,6	9999,8
28	Piaseczno .....	257891,8	197998,0	3805,8	112286,6	451,0	32065,5
29	Tarczyn .....	34977,8	22289,8	58,3	5541,2	491,6	6181,4
	Gminy wiejskie: Rural gminas:						
30	Lesznowola.....	107182,2	83105,5	4797,4	36144,5	320,4	22774,2
31	Prądmów.....	21667,2	12135,0	69,4	6588,2	290,0	2307,1

<i>Of which</i>										Lp. /No.
<i>own revenue</i>				<i>dotacje celowe z budżetu państwa appropriated allocations from the state budget</i>			<i>subwencja ogólna general subsidy</i>			
<i>of which</i>				<i>razem total</i>	<i>w tym of which</i>		<i>razem total</i>	<i>w tym część oświatowa of which educational part</i>		
<i>podatek od środków transportowych tax on means of transport</i>	<i>podatek od czynności cywilno- prawnych tax on civil law transaction</i>	<i>opłata skarbową treasury fee</i>	<i>dochody z majątku revenue from property</i>		<i>na zadania z zakresu admini- stracji rządowej for government administration tasks</i>	<i>na zadania własne for own tasks</i>				
<i>in thous. zł</i>										
200,8	405,9	31,1	94,7	3547,6	2997,6	550,0	9198,9	6501,0	1	
71,3	155,8	31,5	35,1	2959,4	2510,8	448,6	10458,5	6117,7	2	
156,1	374,7	38,9	48,3	3189,3	2705,2	484,1	8442,9	6985,2	3	
64,9	150,7	17,3	97,3	2764,7	2348,2	408,5	8480,6	4256,8	4	
79,4	49,0	12,4	48,0	1591,1	1315,3	275,7	4282,6	2184,5	5	
<b>45318,5</b>	<b>65238,0</b>	<b>8576,8</b>	<b>117991,2</b>	<b>202245,7</b>	<b>150619,2</b>	<b>50780,6</b>	<b>491747,6</b>	<b>453066,0</b>	6	
<b>13664,7</b>	<b>8901,9</b>	<b>901,3</b>	<b>12256,7</b>	<b>24679,7</b>	<b>18132,0</b>	<b>6514,3</b>	<b>51572,4</b>	<b>50927,1</b>	7	
309,4	1244,5	70,6	1781,8	3368,5	2621,0	743,5	8104,1	8104,1	8	
47,7	817,3	21,7	536,9	531,0	416,0	115,1	4581,1	4581,1	9	
2295,2	5255,2	710,7	9503,3	12129,6	8743,5	3356,7	20826,3	20639,9	10	
4091,1	171,0	27,7	117,2	1815,1	1454,7	360,4	4264,4	3805,5	11	
6800,2	566,4	34,9	153,7	3426,4	2961,3	465,1	8690,8	8690,8	12	
121,2	847,6	35,6	163,7	3409,1	1935,6	1473,5	5105,8	5105,8	13	
<b>4607,4</b>	<b>2748,5</b>	<b>1091,2</b>	<b>6063,7</b>	<b>33531,9</b>	<b>26129,6</b>	<b>7383,3</b>	<b>79199,6</b>	<b>63614,5</b>	14	
1080,9	970,2	744,1	1841,4	5975,3	4746,5	1215,8	12152,3	12152,3	15	
300,2	109,3	32,6	207,0	3159,5	2748,1	411,4	10150,8	7086,8	16	
249,4	174,6	47,1	316,3	4292,7	2261,2	2031,5	5790,0	4448,3	17	
943,9	593,4	83,1	1933,3	6556,5	4483,0	2067,5	11494,3	10594,8	18	
398,2	163,7	37,1	155,5	1797,3	1659,7	137,6	6077,8	5420,5	19	
668,3	152,6	45,9	175,2	2499,0	2289,7	209,2	9042,3	6436,9	20	
322,2	286,0	41,8	460,7	3948,7	3423,9	524,9	9521,5	7404,7	21	
209,6	40,5	15,1	21,4	1244,3	1100,9	143,5	3876,7	2538,5	22	
267,9	160,1	20,1	564,5	2245,9	1927,3	318,6	6979,5	4554,1	23	
166,7	98,1	24,4	388,3	1812,5	1489,3	323,3	4114,2	2977,7	24	
<b>4662,3</b>	<b>20198,4</b>	<b>1851,2</b>	<b>40696,5</b>	<b>29530,7</b>	<b>23576,3</b>	<b>5947,5</b>	<b>104879,8</b>	<b>103978,9</b>	25	
574,1	1308,7	97,1	4420,2	7108,4	5283,5	1823,9	16839,5	16839,5	26	
286,9	3812,9	109,3	5931,6	3961,9	3261,7	700,2	10168,3	10168,3	27	
1348,8	9994,7	1441,3	21943,7	10133,9	8122,5	2009,5	44838,0	44838,0	28	
502,4	554,4	48,5	1416,3	2791,9	2489,5	302,5	8912,8	8413,9	29	
1783,7	3859,6	103,6	6770,2	2957,7	2492,3	465,4	18081,0	18081,0	30	
166,4	668,0	51,3	214,4	2576,8	1926,7	646,1	6040,2	5638,1	31	

TABL. 1 (73). DOCHODY BUDŻETÓW GMIN WEDŁUG RODZAJÓW W 2011 R. (dok.)  
 REVENUE OF GMINAS BUDGETS BY TYPE IN 2011 (cont.)

Lp. No.	WYSZCZEGÓLNIENIE SPECIFICATION	Ogółem Grand total	W tym				
			dochody własne				
			razem total	w tym			
				udział w podatku dochodowym od osób prawnych share in corporate income tax	udział w podatku dochodowym od osób fizycznych share in personal income tax	podatek rolny agricultural tax	podatek od nieruchomości tax on real estate
w tys. zł							
	<b>PODREGION (SUBREGION) WARSZAWSKI ZACHODNI (dok.) (cont.)</b>						
1	<b>Powiat pruszkowski</b> .....	<b>529357,4</b>	<b>409195,7</b>	<b>20727,2</b>	<b>187468,2</b>	<b>823,9</b>	<b>89859,4</b>
	Gminy miejskie: <i>Urban gminas:</i>						
2	Piastów .....	52846,6	36364,1	619,7	23755,4	8,5	6196,3
3	Pruszków .....	152318,3	120721,9	13317,6	59844,7	46,5	25944,6
	Gmina miejsko-wiejska: <i>Urban-rural gmina:</i>						
4	Brwinów .....	98383,2	80957,6	617,1	26998,4	336,3	12967,8
	Gminy wiejskie: <i>Rural gminas:</i>						
5	Michałowice .....	79589,6	62765,9	1161,4	36010,3	172,3	10988,9
6	Nadarzyn .....	65932,1	50872,8	3014,9	15818,6	58,6	17159,1
7	Raszyn .....	80287,5	57513,6	1996,6	25040,8	201,7	16602,7
8	<b>Powiat sochaczewski</b> .....	<b>252957,4</b>	<b>122671,8</b>	<b>4130,9</b>	<b>45284,5</b>	<b>3029,2</b>	<b>39436,6</b>
	Gmina miejska: <i>Urban gmina:</i>						
9	Sochaczew .....	94254,0	57417,2	466,4	25724,0	77,4	15870,7
	Gminy wiejskie: <i>Rural gminas:</i>						
10	Brochów .....	14869,1	4722,3	10,9	1570,9	184,5	1758,7
11	Ilów .....	19818,6	4600,8	32,3	1869,1	525,0	890,6
12	Młodzieszyn .....	20796,1	4558,4	42,4	1873,4	192,6	1165,6
13	Nowa Sucha .....	21437,8	10075,3	60,4	2354,4	507,7	1440,2
14	Rybno .....	9875,3	3325,8	-1,1	828,6	448,3	716,6
15	Sochaczew .....	28211,1	17239,4	2925,0	4699,6	455,2	6615,7
16	Teresin .....	43695,2	20732,5	594,7	6364,6	638,6	10978,4
17	<b>Powiat warszawski zachodni</b> .....	<b>380601,2</b>	<b>285745,7</b>	<b>6516,6</b>	<b>133845,8</b>	<b>2417,7</b>	<b>80938,9</b>
	Gminy miejsko-wiejskie: <i>Urban-rural gminas:</i>						
18	Blonie .....	73300,8	49186,8	920,6	15095,7	670,2	25871,9
19	Łomianki .....	85547,1	65389,6	1361,8	42948,9	131,0	11846,1
20	Ożarów Mazowiecki .....	85197,8	70248,8	3365,0	19327,2	620,4	24838,7
	Gminy wiejskie: <i>Rural gminas:</i>						
21	Izabelin .....	35725,7	27949,9	339,6	18908,1	8,1	5662,4
22	Kampinos .....	15641,3	9849,9	85,6	1906,1	199,5	2717,5
23	Leszno .....	25101,1	15854,1	108,3	8410,9	460,5	3267,9
24	Stare Babice .....	60087,4	47266,6	335,6	27248,7	328,0	6734,6
25	<b>Powiat żyrardowski</b> .....	<b>222774,6</b>	<b>134044,5</b>	<b>2031,0</b>	<b>43306,2</b>	<b>1456,8</b>	<b>35062,5</b>
	Gmina miejska: <i>Urban gmina:</i>						
26	Żyrardów .....	117825,3	76830,5	894,7	27700,9	4,8	14792,6
	Gmina miejsko-wiejska: <i>Urban-rural gmina:</i>						
27	Mszczonów .....	45659,4	30911,2	1047,9	5736,2	464,2	13346,8
	Gminy wiejskie: <i>Rural gminas:</i>						
28	Puszcza Mariańska .....	18926,9	7470,7	10,6	3458,3	291,0	1690,3
29	Radziejowice .....	14681,9	9420,9	55,1	3068,3	92,4	3014,9
30	Wisłitki .....	25681,0	9411,2	22,8	3342,4	604,4	2217,9



<i>Of which</i>									Lp. /No.
<i>own revenue</i>				<i>dotacje celowe z budżetu państwa appropriated allocations from the state budget</i>			<i>subwencja ogólna general subsidy</i>		
<i>of which</i>				<i>razem total</i>	<i>w tym of which</i>		<i>razem total</i>	<i>w tym część oświatowa of which educational part</i>	
<i>podatek od środków transportowych tax on means of transport</i>	<i>podatek od czynności cywilno- prawnych tax on civil law transaction</i>	<i>opłata skarbową treasury fee</i>	<i>dochody z majątku revenue from property</i>		<i>na zadania z zakresu admini- stracji rządowej for government administration tasks</i>	<i>na zadania własne for own tasks</i>			
<i>in thous. zł</i>									
<b>6695,3</b>	<b>15941,1</b>	<b>2194,6</b>	<b>16071,6</b>	<b>27673,7</b>	<b>21597,5</b>	<b>5953,1</b>	<b>79135,7</b>	<b>79135,7</b>	1
195,0	1827,4	57,8	688,6	4237,9	3296,3	901,6	11597,1	11597,1	2
1307,3	3733,8	1774,6	2970,3	9361,2	7824,8	1536,3	21524,4	21524,4	3
295,5	1857,2	75,4	2374,6	5136,1	3711,8	1346,2	11271,6	11271,6	4
296,3	1283,0	61,0	698,2	1952,1	1570,1	377,0	13592,6	13592,6	5
3695,9	1340,1	91,6	7896,9	3368,2	2074,1	1294,1	8531,2	8531,2	6
905,5	5899,6	134,1	1443,0	3618,2	3120,4	497,8	12618,7	12618,7	7
<b>4204,9</b>	<b>4208,2</b>	<b>744,1</b>	<b>6969,7</b>	<b>37746,3</b>	<b>24248,2</b>	<b>12886,1</b>	<b>66238,6</b>	<b>54996,5</b>	8
2286,6	2448,0	576,1	1622,3	13048,3	9284,5	3663,8	18121,4	17913,4	9
457,7	131,8	14,3	281,2	2401,6	1578,8	822,8	4042,8	2959,2	10
56,5	95,2	24,8	75,2	4800,6	2560,9	2239,6	8465,4	5389,0	11
306,0	113,7	16,2	567,0	5698,7	2347,7	3351,0	7129,3	4602,6	12
172,8	151,4	28,7	3776,0	2697,1	1927,5	269,6	8282,5	5892,7	13
148,5	100,4	13,7	77,0	2137,6	1359,6	766,0	3971,8	2556,8	14
513,8	627,7	23,4	151,9	3859,4	2617,8	1241,6	7072,0	6529,4	15
263,0	540,1	46,9	419,2	3103,1	2571,3	531,7	9153,4	9153,4	16
<b>9996,5</b>	<b>9649,1</b>	<b>1055,8</b>	<b>10340,5</b>	<b>21654,8</b>	<b>17506,0</b>	<b>4102,4</b>	<b>57306,2</b>	<b>56566,9</b>	17
678,8	1398,6	117,5	1334,7	5112,4	4394,5	717,9	10814,5	10814,5	18
629,8	2769,6	70,4	1921,3	4735,1	3088,1	1646,9	10945,0	10945,0	19
4757,4	1623,6	660,6	365,8	4010,9	3374,4	615,9	10104,3	10104,3	20
212,1	1032,5	40,6	436,4	1588,1	1212,4	365,6	5864,5	5864,5	21
3187,8	169,6	15,1	286,1	1321,6	1093,7	221,9	3379,4	3379,4	22
225,1	668,7	50,6	713,6	2282,1	1989,8	292,2	6832,6	6093,3	23
305,7	1986,4	100,9	5282,7	2604,7	2353,0	241,8	9365,8	9365,8	24
<b>1487,3</b>	<b>3590,8</b>	<b>738,7</b>	<b>25592,4</b>	<b>27428,6</b>	<b>19429,6</b>	<b>7994,0</b>	<b>53415,3</b>	<b>43846,2</b>	25
523,0	2117,5	583,1	21247,8	15184,1	9996,8	5187,3	23062,7	21295,1	26
567,4	433,4	52,3	2860,7	4336,1	3401,3	929,8	7882,9	7882,9	27
126,2	287,3	38,6	278,0	2705,4	2099,3	606,1	8611,1	4978,6	28
103,8	487,8	28,8	772,7	1332,9	1060,1	272,8	3677,2	3235,8	29
166,9	264,8	35,9	433,2	3870,1	2872,1	998,0	10181,4	6453,8	30

TABL. 2 (74). WYDATKI BUDŻETÓW GMIN WEDŁUG RODZAJÓW W 2011 R.  
 EXPENDITURE OF GMINAS BUDGETS BY TYPE IN 2011

WYSZCZEGÓLNIENIE SPECIFICATION	Ogółem Grand total	Wydatki majątkowe Property expenditure	Wydatki bieżące Current expenditure						
			razem total	dotacje allocations	świadczenia na rzecz osób fizycznych benefits for natural persons	w tym of which			
						wydatki bieżące jednostek budżetowych current expenditure of budgetary entities			zakup materiałów i usług purchase of materials and services
						razem total	w tym of which	wynagrodzenia wages and salaries	
w tys. zł in thous. zł									
<b>OGÓŁEM</b> .....	<b>9568901,1</b>	<b>2149418,3</b>	<b>7419482,8</b>	<b>487335,9</b>	<b>1176279,7</b>	<b>5547100,5</b>	<b>3075533,2</b>	<b>1581499,0</b>	
<b>TOTAL</b>									
<b>PODREGION (SUBREGION)</b>									
<b>CIECHANOWSKO-PŁOCKI</b> .....	<b>1554644,9</b>	<b>353892,5</b>	<b>1200752,4</b>	<b>45101,2</b>	<b>233726,1</b>	<b>896371,5</b>	<b>502024,1</b>	<b>244259,8</b>	
<b>Powiat ciechanowski</b> .....	<b>280544,5</b>	<b>67728,8</b>	<b>212815,7</b>	<b>11009,6</b>	<b>35646,5</b>	<b>160768,5</b>	<b>85162,3</b>	<b>51018,3</b>	
Gmina miejska: <i>Urban gmina:</i>									
Ciechanów .....	127296,6	26060,8	101235,8	7588,4	15078,5	75974,3	37376,3	29435,7	
Gmina miejsko-wiejska:									
<i>Urban-rural gmina:</i>									
Głinojeck .....	40953,7	19560,6	21393,0	812,8	4554,4	15587,0	9097,4	3883,3	
Gminy wiejskie: <i>Rural gminas:</i>									
Ciechanów .....	17025,7	3217,4	13808,3	381,2	2939,9	10033,3	5003,9	3372,6	
Golymin-Osrodek .....	10328,9	299,3	10029,6	139,8	1949,0	7646,4	4230,7	1845,8	
Grudusk .....	15549,2	5039,1	10510,1	491,1	1722,5	7824,2	4483,1	1651,9	
Ojrzeń .....	16330,7	4186,5	12144,2	381,9	1915,1	9613,5	5733,5	2112,0	
Opinogóra Górna .....	16806,1	3655,7	13150,4	326,0	2236,0	10185,8	5473,7	2677,5	
Regimin .....	14608,8	2448,0	12160,8	196,9	2465,5	9481,5	5397,9	2482,6	
Sońsk .....	21644,9	3261,3	18383,5	691,4	2785,7	14422,3	8365,8	3556,9	
<b>Powiat gostyniński</b> .....	<b>120034,0</b>	<b>20223,3</b>	<b>99810,7</b>	<b>3544,7</b>	<b>19578,4</b>	<b>74625,1</b>	<b>42326,1</b>	<b>19805,2</b>	
Gmina miejska: <i>Urban gmina:</i>									
Gostynin .....	45184,3	8069,8	37114,6	1805,2	6225,7	28094,2	17266,6	6466,1	
Gminy wiejskie: <i>Rural gminas:</i>									
Gostynin .....	33738,3	6018,7	27719,5	782,2	6198,6	20410,3	10307,4	6888,1	
Pacyna .....	10053,7	1509,1	8544,6	113,5	1688,2	6538,5	3726,6	1509,0	
Sanniki .....	16750,0	2661,2	14088,8	598,1	3256,8	9836,6	5639,4	2279,8	
Szczawin Kościelny .....	14307,7	1964,5	12343,1	245,7	2209,2	9745,4	5386,1	2662,1	
<b>Powiat mławski</b> .....	<b>217626,8</b>	<b>38117,6</b>	<b>179509,2</b>	<b>7529,3</b>	<b>37542,3</b>	<b>128826,9</b>	<b>71508,5</b>	<b>36459,4</b>	
Gmina miejska: <i>Urban gmina:</i>									
Mława .....	86978,8	15782,9	71196,0	5600,7	12271,6	51552,6	27771,2	17107,3	
Gminy wiejskie: <i>Rural gminas:</i>									
Dzierzgowo .....	10487,9	1201,5	9286,3	47,7	2634,2	6538,6	3730,1	1417,8	
Lipowiec Kościelny .....	12959,6	1771,8	11187,8	296,0	2679,9	8208,1	4564,1	2298,3	
Radzanów .....	11163,6	1659,1	9504,4	258,1	2085,9	7158,2	4214,0	1577,9	
Strzegowo .....	25463,9	9007,4	16456,5	383,0	3612,3	12449,3	6861,2	3411,9	
Stupsk .....	12990,1	1650,4	11339,6	177,0	2904,0	8235,4	4970,6	1610,1	
Szreńsk .....	13224,6	1018,7	12205,8	291,6	2908,1	8829,1	4982,9	2222,4	
Szydłowo .....	12192,9	883,5	11309,4	121,5	2741,5	8439,8	4848,2	2051,8	
Wieczfnia Kościelna .....	17999,1	3404,5	14594,7	268,9	2660,0	8186,5	4382,9	2323,2	
Wiśniewo .....	14166,3	1737,7	12428,6	84,8	3044,9	9229,4	5183,4	2438,8	
<b>Powiat płocki</b> .....	<b>353635,3</b>	<b>76883,1</b>	<b>276752,2</b>	<b>10734,1</b>	<b>52898,2</b>	<b>205010,3</b>	<b>114836,1</b>	<b>54620,4</b>	
Gminy miejsko-wiejskie:									
<i>Urban-rural gminas:</i>									
Drobin .....	26161,6	4621,7	21539,9	275,0	4606,6	16019,4	8694,1	4544,6	
Gąbin .....	35248,9	8659,7	26589,1	657,0	7263,0	18209,4	10472,3	4652,8	
Wyszogród .....	17020,8	2309,5	14711,3	354,6	2747,5	11239,6	6215,8	3204,7	

TABL. 2 (74). WYDATKI BUDŻETÓW GMIN WEDŁUG RODZAJÓW W 2011 R. (cd.)  
EXPENDITURE OF GMINAS BUDGETS BY TYPE IN 2011 (cont.)

WYSZCZEGÓLNIENIE SPECIFICATION	Ogółem Grand total	Wydatki majątkowe Property expenditure	Wydatki bieżące Current expenditure					
			razem total	w tym of which				
				dotacje allocations	świadczenia na rzecz osób fizycznych benefits for natural persons	wydatki bieżące jednostek budżetowych current expenditure of budgetary entities		
						razem total	w tym of which	
					wynagrodzenia wages and salaries	zakup mate- riałów i usług purchase of materials and services		
w tys. zł in thous. zł								
<b>PODREGION (SUBREGION)</b>								
<b>CIECHANOWSKO-PŁOCKI (cd.) (cont.)</b>								
<b>Powiat płocki (dok.) (cont.)</b>								
Gminy wiejskie: Rural gminas:								
Bielsk .....	24108,2	3152,3	20956,0	553,6	3861,2	16115,7	9567,5	3507,0
Bodzanów .....	21095,5	1678,8	19416,7	523,1	3834,8	14678,6	8606,2	3330,7
Brudzeń Duży .....	23821,3	5369,5	18451,8	1811,3	3254,2	12806,8	7526,0	2842,9
Bulkowo .....	16825,8	1631,2	15194,6	307,9	3043,7	11505,0	6291,1	3211,0
Łąck .....	14568,7	1173,4	13395,4	479,4	1781,1	11003,4	5814,8	3337,3
Mała Wieś .....	16263,0	1094,9	15168,1	362,8	2804,5	11915,1	7404,9	2264,8
Nowy Duninów .....	12967,3	3070,4	9896,9	291,4	1851,8	7560,5	4124,6	2060,4
Radzanowo .....	19160,4	2228,8	16931,7	589,6	2901,7	13010,4	7136,4	3561,9
Stubice .....	21953,0	7948,8	14004,2	239,3	4649,8	9001,3	4987,5	2238,4
Stupno .....	43035,0	19762,2	23272,8	1313,9	2113,2	17355,8	9175,5	5660,2
Stara Biała .....	36581,4	10174,8	26406,6	2510,3	3927,9	19288,4	10156,6	6248,4
Staroźreby .....	24824,3	4007,0	20817,2	464,8	4257,2	15300,8	8662,7	3955,3
<b>Powiat płoński .....</b>	<b>294241,5</b>	<b>88756,7</b>	<b>205484,8</b>	<b>6217,0</b>	<b>36062,5</b>	<b>162208,4</b>	<b>92824,1</b>	<b>42591,0</b>
Gminy miejskie: Urban gminas:								
Płoński .....	74336,8	21900,0	52436,8	3859,6	6679,4	41766,7	23854,6	12203,6
Raciąż .....	14137,6	1726,5	12411,0	421,0	2874,4	9006,9	5491,2	2094,9
Gminy wiejskie: Rural gminas:								
Baboszewo .....	27440,9	8261,9	19179,1	120,0	3652,1	15381,0	9278,6	3197,6
Czerwiński nad Wisłą .....	24991,6	8186,3	16805,3	218,0	2987,2	13564,8	7550,4	3621,3
Dzierżążnia .....	9428,5	1243,6	8184,8	61,9	1568,9	6469,2	3804,9	1290,2
Joniec .....	7086,4	893,4	6193,0	102,6	1173,3	4904,7	2748,9	1331,3
Naruszewo .....	22372,8	7223,7	15149,1	277,7	3043,4	11746,5	7047,0	2467,1
Nowe Miasto .....	12539,0	1209,2	11329,8	110,0	2130,5	9074,9	5232,7	2397,1
Płoński .....	35873,5	18363,1	17510,4	298,7	3163,5	13887,3	6896,2	4951,2
Raciąż .....	28760,9	11318,7	17442,2	22,6	4069,4	13237,2	8039,4	2361,2
Sochocin .....	21179,3	7806,0	13373,3	485,0	2359,4	10475,4	5839,8	2988,4
Zaluski .....	16094,2	624,4	15469,8	239,8	2361,1	12693,8	7040,5	3687,1
<b>Powiat sierpecki .....</b>	<b>174944,2</b>	<b>40972,4</b>	<b>133971,8</b>	<b>4005,5</b>	<b>31913,5</b>	<b>96273,7</b>	<b>52803,5</b>	<b>26239,7</b>
Gmina miejska: Urban gmina:								
Sierpc .....	62107,1	24253,9	37853,2	2412,7	9324,9	25880,8	14191,0	7383,7
Gminy wiejskie: Rural gminas:								
Gozdowo .....	20428,6	3917,1	16511,5	369,1	3002,8	12752,8	7587,4	2714,5
Mochowo .....	23271,2	4873,7	18397,5	252,4	4155,1	13824,9	6586,0	4926,3
Rościszewo .....	12528,4	1863,6	10664,8	185,0	3016,1	7173,7	4113,7	1553,4
Sierpc .....	22115,8	1712,1	20403,7	428,6	4443,8	15225,2	7994,6	4810,4
Szczutowo .....	14115,5	2900,6	11214,9	96,9	3109,8	7896,9	4558,1	1923,2
Zawidz .....	20377,6	1451,5	18926,1	261,0	4861,0	13519,4	7772,7	2928,1

TABL. 2 (74). WYDATKI BUDŻETÓW GMIN WEDŁUG RODZAJÓW W 2011 R. (cd.)  
 EXPENDITURE OF GMINAS BUDGETS BY TYPE IN 2011 (cont.)

WYSZCZEGÓLNIENIE SPECIFICATION	Ogółem Grand total	Wydatki majątkowe Property expenditure	Wydatki bieżące Current expenditure					w tym of which	
			razem total	dotacje allocations	świadczenia na rzecz osób fizycznych benefits for natural persons	wydatki bieżące jednostek budżetowych current expenditure of budgetary entities			
						razem total	w tym of which		
							wynagro- dzenia wages and salaries	zakup mate- riałów i usług purchase of materials and services	
w tys. zł in thous. zł									
<b>PODREGION (SUBREGION) CIECHANOWSKO-PŁOCKI (dok.) (cont.)</b>									
<b>Powiat żuromiński.....</b>	<b>113618,7</b>	<b>21210,6</b>	<b>92408,1</b>	<b>2060,9</b>	<b>20084,7</b>	<b>68658,7</b>	<b>42563,4</b>	<b>13525,9</b>	
Gminy miejsko-wiejskie:									
Urban-rural gminas:									
Biezuń.....	17559,8	3586,3	13973,5	330,9	2858,8	10041,9	6085,8	2123,7	
Żuromin.....	35929,5	6267,4	29662,1	1144,9	5808,5	22458,5	13814,7	5007,2	
Gminy wiejskie: Rural gminas:									
Kuczborg-Osada.....	11964,9	189,6	11775,3	144,6	2414,8	9051,8	5688,2	1526,6	
Lubowidz.....	23806,8	6878,9	16927,9	217,6	4356,4	12210,2	7519,2	2454,6	
Lutocin.....	12555,0	1232,3	11322,7	131,7	2349,1	8695,0	5607,2	1326,7	
Siemiatkowo.....	11802,6	3056,1	8746,5	91,3	2297,1	6201,4	3848,3	1087,1	
<b>PODREGION (SUBREGION) OSTROŁĘCKO-SIEDLECKI</b>	<b>1933570,3</b>	<b>470991,2</b>	<b>1462579,0</b>	<b>64609,6</b>	<b>293711,3</b>	<b>1076788,7</b>	<b>622310,9</b>	<b>272504,0</b>	
<b>Powiat łosicki.....</b>	<b>92249,7</b>	<b>18264,2</b>	<b>73985,5</b>	<b>3076,1</b>	<b>14302,7</b>	<b>55365,5</b>	<b>33158,6</b>	<b>12918,2</b>	
Gmina miejsko-wiejska:									
Urban-rural gmina:									
Łosice.....	26158,3	3853,5	22304,9	1245,2	3791,2	17078,4	10584,5	3781,1	
Gminy wiejskie: Rural gminas:									
Huszwle.....	12335,7	4993,4	7342,3	542,4	1343,7	5190,1	3099,3	1203,7	
Olszanka.....	8357,3	272,7	8084,6	483,5	1880,7	5505,7	3346,7	1293,3	
Platerów.....	14070,1	2287,2	11783,0	509,2	2610,1	8392,2	5274,6	1687,2	
Sarnaki.....	18022,3	5200,0	12822,3	284,6	2227,4	10028,6	5398,8	2974,6	
Stara Kornica.....	13306,0	1657,4	11648,6	11,2	2449,6	9170,6	5454,7	1978,2	
<b>Powiat makowski.....</b>	<b>145566,4</b>	<b>26993,3</b>	<b>118573,2</b>	<b>4861,7</b>	<b>24269,2</b>	<b>87618,2</b>	<b>49257,1</b>	<b>22801,1</b>	
Gmina miejska: Urban gmina:									
Maków Mazowiecki.....	24053,1	1734,0	22319,1	780,3	4386,6	16647,4	9804,7	4337,3	
Gmina miejsko-wiejska:									
Urban-rural gmina:									
Różan.....	25729,8	9559,3	16170,5	2116,5	2823,6	11223,7	6012,4	3598,1	
Gminy wiejskie: Rural gminas:									
Czerwonka.....	8828,3	1612,4	7215,9	58,5	1885,2	5249,9	2665,7	1655,4	
Karniewo.....	14833,1	2546,8	12286,4	299,8	2307,7	9507,2	5197,3	2397,1	
Krasnosielc.....	22239,1	5552,0	16687,1	598,2	4217,6	11575,8	6522,9	2803,0	
Młynarze.....	5013,8	362,5	4651,3	118,5	858,9	3652,1	2053,9	904,4	
Płoniawy-Bramura.....	16889,7	1499,5	15390,3	170,8	2780,3	12025,4	7015,5	2860,6	
Rzewnie.....	8493,4	739,4	7754,0	134,0	1557,0	5977,6	3414,2	1436,6	
Sypniewo.....	9368,1	812,6	8555,5	219,7	1455,4	6772,7	3749,3	1614,9	
Szelków.....	10118,1	2574,8	7543,2	365,4	1996,8	4986,4	2821,2	1193,6	
<b>Powiat ostrołęcki.....</b>	<b>290566,6</b>	<b>87087,7</b>	<b>203478,9</b>	<b>8736,1</b>	<b>43989,0</b>	<b>148094,6</b>	<b>88268,6</b>	<b>32740,2</b>	
Gmina miejsko-wiejska:									
Urban-rural gmina:									
Myszyniec.....	36591,5	13102,6	23489,0	837,9	6080,5	16516,6	9577,7	3876,2	

TABL. 2 (74). WYDATKI BUDŻETÓW GMIN WEDŁUG RODZAJÓW W 2011 R. (cd.)  
EXPENDITURE OF GMINAS BUDGETS BY TYPE IN 2011 (cont.)

WYSZCZEGÓLNIENIE SPECIFICATION	Ogółem Grand total	Wydatki majątkowe Property expenditure	Wydatki bieżące Current expenditure					w tym of which	
			razem total	dotacje allocations	świadczenia na rzecz osób fizycznych benefits for natural persons	wydatki bieżące jednostek budżetowych current expenditure of budgetary entities			
						razem total	w tym of which		
							wynagro- dzenia wages and salaries	zakup mate- riałów i usług purchase of materials and services	
			w tys. zł	in thous. zł					
<b>PODREGION (SUBREGION)</b>									
<b>OSTROŁĘCKO-SIEDLECKI (cd.) (cont.)</b>									
<b>Powiat ostrołęcki (dok.) (cont.)</b>									
Gminy wiejskie: Rural gminas:									
Baranowo .....	27000,2	11369,9	15630,3	1001,1	3830,2	10773,1	6413,0	2290,2	
Czarnia .....	8814,1	1863,9	6950,2	221,0	1987,6	4735,3	2991,1	832,5	
Czerwin .....	15652,5	3613,5	12039,0	616,7	1944,3	9136,6	5052,3	2223,5	
Goworowo .....	25423,5	4387,6	21035,9	896,6	4525,5	15323,2	8919,2	3654,2	
Kadzidło .....	37523,9	8224,3	29299,6	1058,1	6338,2	21121,8	13483,5	3767,0	
Lelis .....	27606,9	8835,2	18771,8	702,3	4183,3	13859,0	8422,1	3055,4	
Łyse .....	29784,0	8570,6	21213,4	1552,0	4690,0	14673,0	9346,9	2373,1	
Olszewo-Borki .....	33453,8	9650,9	23803,0	415,8	4461,0	18369,3	10563,8	4594,0	
Rzekuń .....	32966,0	12880,6	20085,4	487,6	3789,2	15627,3	8756,2	4520,5	
Troszyn .....	15750,1	4588,7	11161,4	947,0	2159,2	7959,6	4742,9	1553,7	
<b>Powiat ostrowski .....</b>	<b>220741,6</b>	<b>48381,1</b>	<b>172360,5</b>	<b>6376,3</b>	<b>35026,7</b>	<b>128010,2</b>	<b>72224,1</b>	<b>34801,3</b>	
Gmina miejska: Urban gmina:									
Ostrów Mazowiecka .....	57485,8	6219,5	51266,2	2238,4	8953,7	39267,9	21469,5	12567,4	
Gmina miejsko-wiejska:									
Urban-rural gmina:									
Brok .....	9025,9	2941,7	6084,2	104,0	1396,7	4562,5	2427,0	1500,7	
Gminy wiejskie: Rural gminas:									
Andrzejewo .....	16210,4	5646,9	10563,5	66,2	1877,5	8304,5	4356,5	2354,0	
Boguty-Pianki .....	8224,7	1979,8	6244,9	1061,2	1218,8	3853,8	2085,5	937,6	
Małkinia Górna .....	34040,3	6428,7	27611,6	1816,1	5089,2	19867,1	12238,8	4525,5	
Nur .....	10339,1	2941,1	7398,0	72,5	1367,4	5942,9	3250,4	1590,8	
Ostrów Mazowiecka .....	38267,2	8805,0	29462,2	511,9	6698,7	21748,7	12930,0	5059,5	
Stary Lubotyń .....	12040,8	2510,2	9530,7	60,0	2430,6	6966,9	3623,6	1949,4	
Szulborze Wielkie .....	6182,3	1836,7	4345,5	59,0	1007,6	3249,7	1810,5	793,7	
Wąsowo .....	14227,0	3279,4	10947,6	218,0	2637,9	7892,1	4259,6	2202,4	
Zaręby Kościelne .....	14698,3	5792,1	8906,2	169,1	2348,7	6354,0	3772,7	1320,2	
<b>Powiat przasnyski .....</b>	<b>185614,0</b>	<b>50378,8</b>	<b>135235,2</b>	<b>6374,3</b>	<b>31304,2</b>	<b>95112,7</b>	<b>54382,5</b>	<b>22870,6</b>	
Gmina miejska: Urban gmina:									
Przasnysz .....	54479,0	14976,1	39502,9	3661,8	8116,0	26877,5	16137,5	6779,8	
Gmina miejsko-wiejska:									
Urban-rural gmina:									
Chorzele .....	36817,4	9701,8	27115,6	865,0	6342,4	19729,2	11516,3	4457,1	
Gminy wiejskie: Rural gminas:									
Czernice Borowe .....	16374,8	5408,6	10966,2	182,4	2212,3	8349,2	4355,9	2032,8	
Jednoróżec .....	27913,7	6136,8	21776,9	666,8	6152,5	14511,7	8175,9	3755,3	
Krasne .....	12938,9	3612,1	9326,8	331,6	1707,4	7073,9	4060,5	1288,8	
Krzynowłoga Mała .....	15079,9	3915,2	11164,7	138,0	2430,1	8289,0	4506,7	2023,1	
Przasnysz .....	22010,3	6628,2	15382,1	528,7	4343,4	10282,2	5629,7	2533,8	
<b>Powiat pułtowski .....</b>	<b>144509,9</b>	<b>19121,5</b>	<b>125388,4</b>	<b>3353,5</b>	<b>23846,0</b>	<b>93936,9</b>	<b>53377,9</b>	<b>25040,3</b>	
Gmina miejsko-wiejska:									
Urban-rural gmina:									
Pułtusk .....	62181,6	5797,2	56384,4	2598,5	9634,0	41373,9	22572,5	12967,7	

TABL. 2 (74). WYDATKI BUDŻETÓW GMIN WEDŁUG RODZAJÓW W 2011 R. (cd.)  
 EXPENDITURE OF GMINAS BUDGETS BY TYPE IN 2011 (cont.)

WYSZCZEGÓLNIENIE SPECIFICATION	Ogółem Grand total	Wydatki majątkowe Property expenditure	Wydatki bieżące Current expenditure					
			razem total	w tym of which				
				dotacje allocations	świadczenia na rzecz osób fizycznych benefits for natural persons	wydatki bieżące jednostek budżetowych current expenditure of budgetary entities		
						razem total	w tym of which	zakup materiałów i usług purchase of materials and services
				wynagrodzenia wages and salaries				
w tys. zł in thous. zł								
<b>PODREGION (SUBREGION)</b>								
<b>OSTROLECKO-SIEDLECKI (cd.) (cont.)</b>								
<b>Powiat pułtuski (dok.) (cont.)</b>								
Gminy wiejskie: Rural gminas:								
Gzy .....	9916,3	352,5	9563,8	83,0	1912,7	7314,1	4303,5	1522,2
Obryte .....	13611,8	551,3	13060,5	91,6	2695,3	9933,7	6119,7	1947,8
Pokrzywnica .....	13479,9	2120,5	11359,4	173,1	2007,7	8812,8	4874,9	2400,7
Świercze .....	15688,8	3803,9	11884,9	158,0	2534,7	8969,9	5580,6	1702,3
Winnica .....	16021,4	4369,6	11651,8	111,0	2628,8	8773,1	4517,7	2759,8
Zatory .....	13610,2	2126,6	11483,6	138,2	2432,7	8759,5	5409,0	1739,9
<b>Powiat siedlecki.....</b>	<b>248874,6</b>	<b>67468,3</b>	<b>181406,4</b>	<b>9012,0</b>	<b>37662,6</b>	<b>132087,4</b>	<b>78657,9</b>	<b>31221,9</b>
Gmina miejsko-wiejska:								
Urban-rural gmina:								
Mordy .....	14427,7	712,3	13715,4	362,0	3358,9	9724,2	5835,5	2447,1
Gminy wiejskie: Rural gminas:								
Domanice .....	8534,9	1931,3	6603,6	172,0	1564,5	4831,3	3026,2	1001,6
Korczew .....	8675,4	1947,6	6727,8	208,2	1315,3	5012,3	3025,3	1120,6
Kotuń .....	22826,6	2860,3	19966,2	625,7	3751,1	14998,2	9651,7	2845,8
Makobody .....	18543,5	7035,6	11507,9	186,1	2198,9	9061,3	5312,3	2080,9
Paprotnia .....	8325,6	1841,9	6483,7	62,5	1633,5	4664,2	2861,4	835,0
Przesmyki .....	16333,2	8302,6	8030,7	208,7	1705,0	6002,6	3493,8	1346,1
Siedlce .....	41556,1	8976,5	32579,6	1924,0	6441,5	23900,8	14001,2	5579,7
Skórzec .....	22799,4	7863,3	14936,1	895,8	3566,1	10350,7	6458,6	2375,0
Suchożebry .....	21942,0	11685,9	10256,1	386,1	1829,9	7997,0	4733,4	1840,1
Wiśniew .....	15858,9	3018,1	12840,8	490,7	2581,2	9719,4	5658,9	2424,7
Wodynie .....	14926,0	3375,5	11550,5	255,8	2347,3	8752,9	5056,0	2115,5
Zbuczyn .....	34125,2	7917,3	26207,9	3234,4	5369,4	17072,6	9543,8	5209,8
<b>Powiat sokołowski .....</b>	<b>170777,2</b>	<b>37052,4</b>	<b>133724,8</b>	<b>7785,5</b>	<b>22451,9</b>	<b>100366,8</b>	<b>59899,4</b>	<b>22880,0</b>
Gmina miejska: Urban gmina:								
Sokołów Podlaski .....	50074,3	3712,5	46361,8	5634,3	5491,8	33258,8	21166,5	7101,4
Gmina miejsko-wiejska:								
Urban-rural gmina:								
Kosów Lacki .....	17500,3	2994,0	14506,3	308,0	2727,9	11263,7	6489,9	2852,7
Gminy wiejskie: Rural gminas:								
Bielany .....	12083,6	3360,1	8723,5	160,7	1536,9	6859,7	4002,8	1377,5
Ceranów .....	7252,2	176,7	7075,5	62,1	1685,1	5242,3	2823,8	1616,2
Jabłonna Lacka .....	12824,8	1332,8	11492,0	351,6	2167,0	8875,0	5381,0	1760,5
Repki .....	20138,0	7885,4	12252,6	288,9	2258,3	9572,1	5447,6	2185,6
Sabnie .....	18973,5	9927,0	9046,5	186,1	1634,0	7138,8	4003,0	1799,2
Sokołów Podlaski .....	18209,6	4617,1	13592,4	444,6	2154,5	10829,2	6296,7	2571,0
Sterdyń .....	13720,9	3046,8	10674,0	349,3	2796,2	7327,1	4288,0	1615,9
<b>Powiat węgrowski .....</b>	<b>225392,2</b>	<b>67832,4</b>	<b>157559,8</b>	<b>6092,4</b>	<b>29500,4</b>	<b>118076,9</b>	<b>68091,2</b>	<b>31390,0</b>
Gmina miejska: Urban gmina:								
Węgrów .....	50299,5	19592,1	30707,4	2263,7	4838,1	22469,2	12454,0	6945,4
Gmina miejsko-wiejska:								
Urban-rural gmina:								
Łochów .....	58381,8	18322,0	40059,8	2083,0	6916,1	29738,5	17614,2	7731,7

TABL. 2 (74). WYDATKI BUDŻETÓW GMIN WEDŁUG RODZAJÓW W 2011 R. (cd.)  
EXPENDITURE OF GMINAS BUDGETS BY TYPE IN 2011 (cont.)

WYSZCZEGÓLNIENIE SPECIFICATION	Ogółem Grand total	Wydatki majątkowe Property expenditure	Wydatki bieżące Current expenditure						
			razem total	w tym of which				wydatki bieżące jednostek budżetowych current expenditure of budgetary entities	
				dotacje allocations	świadczenia na rzecz osób fizycznych benefits for natural persons	razem total	w tym of which		
							wynagro- dzenia wages and salaries	zakup mate- riałów i usług purchase of materials and services	
			w tys. zł	in thous. zł					
<b>PODREGION (SUBREGION)</b>									
<b>OSTROŁĘCKO-SIEDLECKI (dok.) (cont.)</b>									
<b>Powiat węgrowski (dok.) (cont.)</b>									
Gminy wiejskie: Rural gminas:									
Grębków .....	12636,9	2039,7	10597,2	168,5	2244,0	7932,7	4531,5	2023,3	
Korytnica .....	20962,9	6740,4	14222,5	101,8	3722,5	10260,5	6073,8	2287,1	
Liw .....	19891,8	2889,9	17002,0	504,3	3162,9	13161,5	7616,3	3332,1	
Miedzna .....	12887,1	3691,2	9195,9	319,9	1902,8	6805,3	4025,6	1528,4	
Sadowne .....	22370,6	8894,1	13476,5	462,0	2785,2	10070,0	5906,6	2512,1	
Stoczek .....	20685,1	5246,7	15438,3	101,5	2718,6	12132,6	6531,1	3851,8	
Wierzbo .....	7276,6	416,3	6860,2	87,7	1210,1	5506,8	3338,1	1178,1	
<b>Powiat wyszkowski .....</b>	<b>209277,9</b>	<b>48411,6</b>	<b>160866,3</b>	<b>8941,7</b>	<b>31358,7</b>	<b>118119,5</b>	<b>64993,5</b>	<b>35840,4</b>	
Gmina miejsko-wiejska:									
Urban-rural gmina:									
Wyszków .....	88703,6	14568,0	74135,6	6030,9	13432,3	53817,2	30854,8	15183,6	
Gminy wiejskie: Rural gminas:									
Brańszczyk .....	30411,4	12422,7	17988,7	485,4	3938,9	13406,3	7159,2	4121,1	
Długosiodło .....	33118,5	11713,9	21404,5	771,9	4784,2	15386,4	7840,1	5548,6	
Rząśnik .....	19556,3	2560,6	16995,6	385,4	3873,2	12618,3	6566,1	4169,1	
Somianka .....	17867,6	2562,8	15304,9	955,9	2559,9	11362,5	6167,2	3326,6	
Zabrodzie .....	19620,6	4583,6	15037,0	312,2	2770,2	11528,8	6406,0	3491,4	
<b>PODREGION (SUBREGION)</b>									
<b>RADOMSKI .....</b>									
<b>1232525,3</b>	<b>269958,9</b>	<b>962566,4</b>	<b>30128,4</b>	<b>196319,8</b>	<b>717964,1</b>	<b>410129,5</b>	<b>191637,0</b>		
<b>Powiat białobrzecki .....</b>									
<b>105280,2</b>	<b>26293,1</b>	<b>78987,2</b>	<b>1942,9</b>	<b>17498,8</b>	<b>58819,4</b>	<b>34224,9</b>	<b>15189,9</b>		
Gminy miejsko-wiejskie:									
Urban-rural gminas:									
Białobrzegi .....	30291,9	8723,8	21568,1	1182,0	3551,0	16720,1	9563,6	4906,7	
Wysmierzyce .....	12414,3	4594,2	7820,1	129,1	1477,9	6200,8	3105,7	2176,1	
Gminy wiejskie: Rural gminas:									
Promna .....	16727,3	6208,1	10519,2	136,8	2154,1	8168,6	4753,6	1990,7	
Radzanów .....	13512,1	1432,8	12079,3	95,0	3705,0	8030,9	4541,0	2166,9	
Stara Blotnica .....	18115,0	4843,1	13271,8	223,3	3756,5	9164,6	5558,7	1937,3	
Stromiec .....	14219,6	490,9	13728,6	176,7	2854,3	10534,4	6702,2	2012,1	
<b>Powiat kozienicki .....</b>	<b>227782,3</b>	<b>50442,6</b>	<b>177339,6</b>	<b>6166,7</b>	<b>26057,4</b>	<b>138395,9</b>	<b>70283,1</b>	<b>48020,9</b>	
Gmina miejsko-wiejska:									
Urban-rural gmina:									
Kozienice .....	133510,2	32419,1	101091,1	4150,3	10540,2	80729,9	37908,7	32398,7	
Gminy wiejskie: Rural gminas:									
Garbatka-Letnisko .....	13025,6	1959,8	11065,7	361,1	2132,7	8364,9	5028,1	1992,0	
Głowaczów .....	22461,9	2609,6	19852,3	800,0	4043,4	14828,3	8455,3	4121,7	
Gniewoszków .....	14415,8	4881,6	9534,2	157,9	2024,5	7273,0	3960,1	1868,5	
Grabów nad Pilicą .....	10894,8	1422,2	9472,6	168,0	1679,0	7449,9	4104,7	2160,2	
Magnuszew .....	19450,0	3466,9	15983,1	243,8	3742,8	11941,0	6679,5	3308,9	
Sieciechów .....	14024,1	3683,5	10340,5	285,6	1894,7	7808,8	4146,6	2170,9	
<b>Powiat lipski .....</b>	<b>92543,7</b>	<b>12086,8</b>	<b>80456,9</b>	<b>3575,1</b>	<b>16801,5</b>	<b>58921,3</b>	<b>35304,8</b>	<b>12491,1</b>	
Gmina miejsko-wiejska:									
Urban-rural gmina:									
Lipisko .....	25091,6	1267,2	23824,4	1039,4	4110,3	18352,3	11787,2	3272,6	

TABL. 2 (74). WYDATKI BUDŻETÓW GMIN WEDŁUG RODZAJÓW W 2011 R. (cd.)  
EXPENDITURE OF GMINAS BUDGETS BY TYPE IN 2011 (cont.)

WYSZCZEGÓLNIENIE SPECIFICATION	Ogółem Grand total	Wydatki majątkowe Property expenditure	Wydatki bieżące Current expenditure					
			razem total	w tym of which				
				dotacje allocations	świadczenia na rzecz osób fizycznych benefits for natural persons	wydatki bieżące jednostek budżetowych current expenditure of budgetary entities		
						razem total	w tym of which	zakup materiałów i usług purchase of materials and services
		w tys. zł in thous. zł						
<b>PODREGION (SUBREGION)</b>								
<b>RADOMSKI (cd.) (cont.)</b>								
<b>Powiat lipski (dok.) (cont.)</b>								
Gminy wiejskie: Rural gminas:								
Chotcza .....	8045,6	2192,3	5853,4	92,2	1580,7	4165,8	2372,4	954,4
Ciepielów .....	15867,1	1518,5	14348,6	186,0	3740,6	10152,0	5815,2	2175,6
Rzeczniów .....	11157,7	851,5	10306,2	614,9	2001,4	7627,7	4664,6	1663,2
Sienna .....	16349,3	1704,5	14644,8	1126,9	3310,1	9973,2	5675,0	2350,6
Solec nad Wisłą .....	16032,4	4552,8	11479,6	515,7	2058,5	8650,3	4990,5	2074,6
<b>Powiat przysuski .....</b>	<b>136892,4</b>	<b>38402,4</b>	<b>98490,0</b>	<b>3789,1</b>	<b>22265,8</b>	<b>70911,0</b>	<b>42602,7</b>	<b>17699,5</b>
Gmina miejsko-wiejska:								
Urban-rural gmina:								
Przysucha .....	34429,7	11481,4	22948,3	2180,9	3984,4	16350,0	9918,1	4004,1
Gminy wiejskie: Rural gminas:								
Borkowice .....	14407,8	4262,0	10145,8	517,9	2435,8	7172,4	4742,6	1625,1
Gielniów .....	11131,7	1051,1	10080,6	60,0	2310,9	7626,0	4179,8	2093,1
Klów .....	14019,8	4596,2	9423,6	85,3	2238,6	6792,3	3762,7	2074,8
Odrzywół .....	11887,4	2448,8	9438,6	65,0	1676,8	7467,8	4279,8	2123,1
Potworów .....	16001,6	3295,0	12706,6	112,0	4126,5	8108,0	4955,7	1754,7
Rusinów .....	17737,5	6778,0	10959,5	150,0	2767,3	7999,9	4917,3	2091,0
Wieniawa .....	17277,0	4490,0	12787,0	617,9	2725,6	9394,5	5846,7	1933,6
<b>Powiat radomski .....</b>	<b>455940,7</b>	<b>108551,9</b>	<b>347388,9</b>	<b>9641,1</b>	<b>73091,6</b>	<b>259789,0</b>	<b>146291,3</b>	<b>71257,6</b>
Gmina miejska: Urban gmina:								
Pionki .....	79959,3	22867,0	57092,4	1484,0	7708,3	46752,3	20221,9	18034,8
Gminy miejsko-wiejskie:								
Urban-rural gminas:								
Ilża .....	37890,7	7021,6	30869,1	2144,3	5644,8	22810,2	13563,3	5777,6
Skaryszew .....	38140,1	7310,9	30829,2	1214,3	6778,6	22132,6	13206,8	5397,1
Gminy wiejskie: Rural gminas:								
Gózd .....	26991,6	7223,9	19767,6	170,0	4502,0	14970,5	9642,6	2918,8
Jastrzębia .....	21819,2	4549,1	17270,1	588,2	3653,8	12953,7	8112,2	2821,4
Jedlińsk .....	40738,1	12597,5	28140,6	1044,4	7287,2	19625,3	12448,8	3883,0
Jedlnia-Letnisko .....	29872,8	3657,7	26215,1	284,7	5323,9	19995,6	12297,2	4581,7
Kowala .....	33240,0	7661,5	25578,5	307,0	5814,3	19114,4	10768,7	5514,0
Pionki .....	32286,4	10426,5	21859,8	566,7	4885,3	16164,7	9418,2	3770,9
Przytyk .....	26050,6	7557,4	18493,2	370,4	5517,1	12395,7	6891,6	3411,7
Wierzbica .....	28999,5	1330,3	27669,2	639,0	5711,0	20988,2	11799,5	6105,5
Wolanów .....	23661,6	4474,5	19187,1	466,1	4459,1	14148,4	8363,0	3557,0
Zakrzew .....	36291,0	11874,0	24417,0	362,0	5806,1	17737,6	9557,5	5484,2
<b>Powiat sztydlowiecki .....</b>	<b>115705,7</b>	<b>18166,0</b>	<b>97539,6</b>	<b>2522,8</b>	<b>23269,9</b>	<b>69579,1</b>	<b>44713,2</b>	<b>13289,4</b>
Gmina miejsko-wiejska:								
Urban-rural gmina:								
Sztydlowiec .....	53075,4	8547,5	44527,9	1206,2	10074,3	32047,6	20783,7	5908,2
Gminy wiejskie: Rural gminas:								
Chlewiska .....	16951,6	2226,2	14725,5	434,2	3721,5	10322,3	6574,7	2084,5
Jastrzęb .....	14444,1	1010,2	13433,9	225,3	3232,8	9810,6	6414,1	1751,4
Mirów .....	12142,4	1389,1	10753,4	220,6	2951,8	7373,3	4801,4	1373,2
Orońsko .....	19092,1	4993,1	14099,0	436,5	3289,5	10025,3	6139,2	2172,1



TABL. 2 (74). WYDATKI BUDŻETÓW GMIN WEDŁUG RODZAJÓW W 2011 R. (cd.)  
EXPENDITURE OF GMINAS BUDGETS BY TYPE IN 2011 (cont.)

WYSZCZEGÓLNIENIE SPECIFICATION	Ogółem Grand total	Wydatki majątkowe Property expenditure	Wydatki bieżące Current expenditure					
			razem total	w tym of which				
				dotacje allocations	świadczenia na rzecz osób fizycznych benefits for natural persons	wydatki bieżące jednostek budżetowych current expenditure of budgetary entities		
						razem total	w tym of which	zakup mate- riałów i usług purchase of materials and services
				wynagro- dzenia wages and salaries				
			w tys. zł in thous. zł					
<b>PODREGION (SUBREGION)</b>								
<b>RADOMSKI (dok.) (cont.)</b>								
<b>Powiat zwolenński.....</b>	<b>98380,3</b>	<b>16016,1</b>	<b>82364,2</b>	<b>2490,9</b>	<b>17334,7</b>	<b>61548,5</b>	<b>36709,6</b>	<b>13688,5</b>
Gmina miejsko-wiejska:								
Urban-rural gmina:								
Zwoleń .....	37622,1	6441,2	31181,0	1791,0	5606,2	23103,6	14316,6	4946,9
Gminy wiejskie: Rural gminas:								
Kazanów .....	12476,9	681,7	11795,1	182,0	2645,5	8846,0	5390,2	1830,6
Policzna .....	14858,7	2186,7	12672,0	183,0	2650,9	9762,4	5332,8	2530,7
Przylęk .....	17300,1	2510,1	14790,0	202,8	3841,2	10676,0	6250,5	2425,1
Tczów .....	16122,5	4196,4	11926,2	132,0	2590,9	9160,4	5419,5	1955,2
<b>PODREGION (SUBREGION)</b>								
<b>WARSZAWSKI WSCHODNI</b>	<b>2272429,2</b>	<b>500113,7</b>	<b>1772315,5</b>	<b>139795,8</b>	<b>241255,9</b>	<b>1354327,0</b>	<b>762763,2</b>	<b>387628,3</b>
<b>Powiat garwoliński .....</b>	<b>293295,9</b>	<b>59281,4</b>	<b>234014,5</b>	<b>7733,9</b>	<b>42072,6</b>	<b>181660,3</b>	<b>113154,8</b>	<b>38315,2</b>
Gminy miejskie: Urban gminas:								
Garwolin .....	42927,7	4328,7	38599,0	3344,8	4470,4	30405,9	20166,6	5252,2
Łaskarzew .....	15467,9	1350,0	14118,0	258,8	2533,0	11158,7	6791,8	2234,9
Gminy miejsko-wiejskie:								
Urban-rural gminas:								
Pilawa .....	26115,8	4005,2	22110,6	1118,7	3629,3	16926,9	10620,2	3828,9
Żelechów .....	21462,5	3288,0	18174,5	405,0	4014,9	13590,7	8322,3	2916,1
Gminy wiejskie: Rural gminas:								
Borowie .....	18873,0	7593,6	11279,4	149,9	2039,9	8830,8	5316,7	1853,5
Garwolin .....	29501,0	7159,3	22341,7	553,7	4393,0	17304,1	10563,5	4133,5
Górzno .....	19656,3	6787,1	12869,2	147,3	2812,3	9775,1	5782,8	2427,6
Łaskarzew .....	12980,7	896,6	12084,1	297,0	2650,8	9040,9	5680,8	1822,9
Maciejowice .....	22088,9	4691,4	17397,5	489,0	3238,6	13534,3	7998,0	3311,1
Miastków Kościelny .....	17331,1	5720,2	11610,9	143,2	1759,5	9483,1	5660,1	2202,1
Parysów .....	12779,3	3469,2	9310,1	168,8	2077,8	6879,3	4513,0	1222,9
Sobolew .....	24237,1	6738,4	17498,7	184,8	3249,6	13944,9	8876,3	2795,2
Trojanów .....	17005,6	1369,8	15635,7	162,6	3234,9	12187,2	7772,1	2109,4
Wilga .....	12869,0	1883,8	10985,2	310,3	1968,6	8598,4	5090,6	2204,9
<b>Powiat legionowski .....</b>	<b>343548,7</b>	<b>76532,2</b>	<b>267016,5</b>	<b>31002,9</b>	<b>28288,5</b>	<b>200316,1</b>	<b>108994,9</b>	<b>60996,2</b>
Gmina miejska: Urban gmina:								
Legionowo .....	166702,9	39058,5	127644,4	15494,8	12830,1	96351,0	52124,3	28142,9
Gmina miejsko-wiejska:								
Urban-rural gmina:								
Serock .....	41319,8	8947,0	32372,8	1410,3	4214,5	25907,9	13826,7	8462,9
Gminy wiejskie: Rural gminas:								
Jabłonna .....	40873,8	4393,7	36480,1	6985,0	4076,3	24809,3	13877,2	7557,7
Nieporęt .....	51318,8	15414,0	35904,8	4842,3	3711,7	25563,2	14835,8	7064,0
Wieliszew .....	43333,3	8719,0	34614,3	2270,5	3455,8	27684,8	14331,0	9768,8
<b>Powiat miński .....</b>	<b>398262,5</b>	<b>84137,7</b>	<b>314124,8</b>	<b>25485,2</b>	<b>43607,1</b>	<b>240707,7</b>	<b>136718,7</b>	<b>65688,0</b>
Gminy miejskie: Urban gminas:								
Mińsk Mazowiecki .....	101621,5	16592,7	85028,7	12092,7	8801,9	63674,3	36760,7	17989,7
Sulejówek .....	52140,1	10340,0	41800,2	3713,6	4448,3	32214,5	19371,3	5786,6
Gminy miejsko-wiejskie:								
Urban-rural gminas:								
Halinów .....	35757,2	6335,8	29421,5	2027,8	3968,5	23133,7	12023,6	7692,8
Kaluszyn .....	18828,5	6276,3	12552,2	748,4	2354,3	9159,4	5406,7	2394,2

TABL. 2 (74). WYDATKI BUDŻETÓW GMIN WEDŁUG RODZAJÓW W 2011 R. (cd.)  
 EXPENDITURE OF GMINAS BUDGETS BY TYPE IN 2011 (cont.)

WYSZCZEGÓLNIENIE SPECIFICATION	Ogółem Grand total	Wydatki majątkowe Property expenditure	Wydatki bieżące Current expenditure					
			razem total	dotacje allocations	świadczenia na rzecz osób fizycznych benefits for natural persons	w tym of which		
						wydatki bieżące jednostek budżetowych current expenditure of budgetary entities		
						razem total	w tym of which	
wynagrodzenia wages and salaries	zakup materiałów i usług purchase of materials and services							
w tys. zł in thous. zł								
<b>PODREGION (SUBREGION)</b>								
<b>WARSZAWSKI WSCHODNI (cd.) (cont.)</b>								
<b>Powiat miński (dok.) (cont.)</b>								
Gminy wiejskie: Rural gminas:								
Cegłów .....	15577,2	2323,9	13253,4	393,7	2168,9	10648,4	5758,8	2768,5
Dębe Wielkie .....	21201,6	4856,2	16345,4	913,0	2721,3	12431,0	7637,3	2865,2
Dobre .....	19973,0	5683,8	14289,2	737,1	2375,8	10971,9	6328,5	3180,2
Jakubów .....	12440,8	889,6	11551,2	260,4	2209,1	9072,9	5217,2	2458,1
Łatowicz .....	16933,0	4752,0	12181,0	117,9	2313,5	9579,6	5113,8	2704,0
Mińsk Mazowiecki .....	39673,8	13793,7	25880,0	826,9	4568,3	20458,3	11319,3	6275,0
Mrozy .....	27326,1	6045,7	21280,4	2173,0	3025,2	15567,0	8599,1	4533,2
Siennica .....	20432,1	5418,9	15013,2	980,4	2359,5	11434,9	6409,8	3155,5
Stanisławów .....	16357,6	829,3	15528,3	500,2	2292,4	12361,7	6772,6	3884,9
<b>Powiat nowodworski .....</b>	<b>284655,4</b>	<b>81805,9</b>	<b>202849,5</b>	<b>7699,6</b>	<b>29820,6</b>	<b>159436,1</b>	<b>85623,6</b>	<b>51712,0</b>
Gmina miejska: Urban gmina:								
Nowy Dwór Mazowiecki .....	124225,4	38170,2	86055,3	3561,8	9310,0	71444,4	36217,1	25769,5
Gminy miejsko-wiejskie: Urban-rural gminas:								
Nasielsk .....	53196,2	11601,4	41594,9	1511,2	7639,7	31132,4	18051,6	8303,2
Zakroczym .....	25660,3	3474,0	22186,3	307,0	4246,7	17187,3	8424,1	6596,1
Gminy wiejskie: Rural gminas:								
Czosnów .....	34854,8	13310,2	21544,5	1402,3	3323,6	15715,7	9359,8	4018,9
Leoncin .....	19297,2	6680,4	12616,7	75,1	2082,1	10302,8	5661,8	3304,8
Pomiechówek .....	27421,5	8569,7	18851,8	842,2	3218,3	13653,5	7909,1	3719,5
<b>Powiat otwocki .....</b>	<b>335758,1</b>	<b>59865,2</b>	<b>275892,9</b>	<b>27103,1</b>	<b>32126,1</b>	<b>211645,4</b>	<b>120432,5</b>	<b>59268,4</b>
Gminy miejskie: Urban gminas:								
Józefów .....	73643,3	21991,2	51652,0	9295,4	4437,4	36805,9	20121,6	11322,3
Otwock .....	104640,7	7628,4	97012,4	9276,6	11303,8	75062,4	42015,7	21756,6
Gmina miejsko-wiejska: Urban-rural gmina:								
Karczew .....	39047,2	4273,1	34774,0	2505,8	3921,1	27660,4	16910,3	6906,4
Gminy wiejskie: Rural gminas:								
Celestynów .....	29359,7	6039,8	23319,8	967,4	2949,4	19002,9	10549,0	5663,7
Kolbiel .....	20878,4	4049,6	16828,8	252,3	2315,7	14125,3	7887,8	4192,9
Osieck .....	10976,0	2337,0	8639,1	268,2	1479,6	6715,9	3993,1	1669,6
Sobienie-Jeziory .....	14738,8	2877,0	11861,8	350,7	2210,8	9231,1	5068,5	2839,3
Wiązowna .....	42474,1	10669,1	31805,0	4186,7	3508,3	23041,6	13886,6	4917,7
<b>Powiat wołomiński .....</b>	<b>616908,6</b>	<b>138491,3</b>	<b>478417,4</b>	<b>40771,3</b>	<b>65341,0</b>	<b>360561,4</b>	<b>197838,7</b>	<b>111648,5</b>
Gminy miejskie: Urban gminas:								
Kobyłka .....	44921,2	3992,3	40929,0	3147,1	4910,1	32096,5	18123,7	9087,8
Marki .....	83529,6	20801,5	62728,0	9025,6	7282,4	44750,8	24903,7	14000,0
Ząbki .....	100483,2	36995,6	63487,6	8028,1	5796,8	47688,3	24612,6	15319,9
Zielonka .....	53146,2	6804,9	46341,3	3768,5	3758,1	36922,4	19654,0	12326,5
Gminy miejsko-wiejskie: Urban-rural gminas:								
Radzymin .....	59841,5	12412,2	47429,3	3747,0	6864,4	35386,5	19640,0	11253,0
Tuszczy .....	45889,4	5980,5	39909,0	2315,9	6424,4	30495,6	17849,3	8488,6
Wołomin .....	125665,5	21956,4	103709,1	8379,3	15349,5	77649,2	41941,4	24851,0

TABL. 2 (74). WYDATKI BUDŻETÓW GMIN WEDŁUG RODZAJÓW W 2011 R. (cd.)  
EXPENDITURE OF GMINAS BUDGETS BY TYPE IN 2011 (cont.)

WYSZCZEGÓLNIENIE SPECIFICATION	Ogółem Grand total	Wydatki majątkowe Property expenditure	Wydatki bieżące Current expenditure					
			razem total	w tym of which				
				dotacje allocations	świadczenia na rzecz osób fizycznych benefits for natural persons	wydatki bieżące jednostek budżetowych current expenditure of budgetary entities		
						razem total	w tym of which	zakup mate- riałów i usług purchase of materials and services
		w tys. zł		in thous. zł				
<b>PODREGION (SUBREGION)</b>								
<b>WARSZAWSKI WSCHODNI (dok.) (cont.)</b>								
<b>Powiat wołomiński (dok.) (cont.)</b>								
Gminy wiejskie: Rural gminas:								
Dąbrówka .....	27025,5	8315,6	18709,8	771,4	3648,7	14028,4	7738,7	4361,9
Jadów .....	28438,3	13318,8	15119,4	498,8	3211,1	11232,9	6371,7	3096,9
Klembów .....	26243,1	5404,7	20838,4	784,9	3553,7	16153,9	9060,9	4785,2
Poświętne .....	14381,1	1599,8	12781,3	237,2	2975,2	9420,8	5310,9	2688,7
Strachówka .....	7344,0	909,0	6435,0	67,5	1566,7	4736,1	2631,7	1389,0
<b>PODREGION (SUBREGION)</b>								
<b>WARSZAWSKI ZACHODNI</b>	<b>2575731,5</b>	<b>554462,0</b>	<b>2021269,5</b>	<b>207700,8</b>	<b>211266,6</b>	<b>1501649,2</b>	<b>778305,6</b>	<b>485469,9</b>
<b>Powiat grodziski .....</b>	<b>289997,7</b>	<b>74930,9</b>	<b>215066,8</b>	<b>22152,1</b>	<b>26281,4</b>	<b>156756,6</b>	<b>79606,2</b>	<b>54310,8</b>
Gminy miejskie: Urban gminas:								
Milanówek .....	49012,7	8043,8	40969,0	6034,0	4269,2	27851,4	15323,9	8560,7
Podkowa Leśna .....	23996,5	6401,5	17595,1	2822,4	916,2	12149,3	6139,8	4502,1
Gmina miejsko-wiejska:								
Urban-rural gmina:								
Grodzisk Mazowiecki .....	131100,4	36734,3	94366,2	10626,5	12587,5	67855,8	32426,1	26033,2
Gminy wiejskie: Rural gminas:								
Baranów .....	18699,3	4526,6	14172,7	262,0	1868,5	11919,7	6115,1	3605,2
Jaktorów .....	41187,2	12784,5	28402,7	862,1	4070,6	22526,3	12568,1	6796,1
Żabia Wola .....	26001,6	6440,4	19561,3	1545,1	2569,3	14454,2	7033,2	4813,5
<b>Powiat grójcecki .....</b>	<b>270415,3</b>	<b>58631,9</b>	<b>211783,3</b>	<b>11752,8</b>	<b>32509,4</b>	<b>163522,3</b>	<b>89620,6</b>	<b>48626,2</b>
Gminy miejsko-wiejskie:								
Urban-rural gminas:								
Grójec .....	61677,6	9586,2	52091,3	5476,4	6562,9	39166,3	21290,1	12577,3
Mogielnica .....	28058,0	9553,6	18504,4	1219,3	3294,9	13441,0	7907,5	3278,0
Nowe Miasto nad Pilicą .....	20075,6	4580,0	15495,5	848,3	2630,2	12000,6	6420,8	3710,8
Warka .....	57453,7	17049,7	40404,0	1552,6	5222,8	32468,5	17097,6	10300,4
Gminy wiejskie: Rural gminas:								
Belsk Duży .....	21270,2	6081,9	15188,3	500,3	2188,0	12343,5	7100,3	3312,5
Błędów .....	21488,6	4227,7	17260,9	802,7	2404,1	13843,2	7319,6	4207,6
Chynów .....	23109,9	1745,7	21364,2	465,2	4548,9	15947,6	9248,0	4312,3
Goszczyn .....	7707,8	618,2	7089,7	157,8	1231,2	5605,3	3130,2	1502,3
Jasieniec .....	16159,5	3616,0	12543,5	242,0	2309,1	9502,6	5663,4	2201,3
Pniewy .....	13414,4	1573,0	11841,4	488,4	2117,4	9203,8	4443,3	3223,7
<b>Powiat piaseczyński .....</b>	<b>598111,4</b>	<b>83273,9</b>	<b>514837,5</b>	<b>76794,9</b>	<b>37155,2</b>	<b>363452,3</b>	<b>174859,9</b>	<b>124708,2</b>
Gminy miejsko-wiejskie:								
Urban-rural gminas:								
Góra Kalwaria .....	73300,9	9546,2	63754,7	3336,6	8125,1	50116,8	26107,2	17747,1
Konstancin-Jeziorna .....	111066,3	22063,2	89003,1	12390,1	5137,8	58554,7	26466,9	21751,6
Piaseczno .....	242038,4	22795,5	219242,9	40484,3	12823,9	153634,2	75100,0	51216,9
Tarczyn .....	35022,1	7963,2	27058,9	934,4	3317,1	22387,9	11448,6	7888,0
Gminy wiejskie: Rural gminas:								
Lesznowola .....	112653,0	17267,6	95385,5	17263,1	5139,6	63535,8	27350,8	21408,8
Prażmów .....	24030,8	3638,3	20392,5	2386,5	2611,7	15222,9	8386,4	4695,8

TABL. 2 (74). WYDATKI BUDŻETÓW GMIN WEDŁUG RODZAJÓW W 2011 R. (dok.)  
 EXPENDITURE OF GMINAS BUDGETS BY TYPE IN 2011 (cont.)

WYSZCZEGÓLNIENIE SPECIFICATION	Ogółem Grand total	Wydatki majątkowe Property expenditure	Wydatki bieżące Current expenditure					
			razem total	dotacje allocations	świadczenia na rzecz osób fizycznych benefits for natural persons	w tym of which		
						wydatki bieżące jednostek budżetowych current expenditure of budgetary entities		
						razem total	w tym of which	
wynagrodzenia wages and salaries	zakup materiałów i usług purchase of materials and services							
w tys. zł in thous. zł								
<b>PODREGION (SUBREGION)</b>								
<b>WARSZAWSKI ZACHODNI (dok.) (cont.)</b>								
<b>Powiat przuszkowski .....</b>	<b>524548,0</b>	<b>138636,1</b>	<b>385912,0</b>	<b>42790,8</b>	<b>34457,8</b>	<b>287894,5</b>	<b>159458,1</b>	<b>86531,2</b>
Gminy miejskie: Urban gminas:								
Piastów .....	54186,9	5102,5	49084,3	5434,0	4753,3	38194,0	22400,1	9517,9
Pruszków .....	149256,1	30144,7	119111,4	15572,1	12595,5	88829,2	53245,2	21972,3
Gmina miejsko-wiejska: Urban-rural gmina:								
Brwinów .....	93691,4	37107,7	56583,7	3721,6	5404,6	46514,2	24911,1	14871,4
Gminy wiejskie: Rural gminas:								
Michałowice .....	81269,0	23511,1	57757,9	4603,0	3332,2	43009,5	20005,0	17638,0
Nadarzyn .....	65109,7	19153,9	45955,8	6488,0	3372,2	29116,3	15003,2	10215,1
Raszyn .....	81035,0	23616,1	57418,9	6972,2	5000,1	42231,4	23893,4	12316,4
<b>Powiat sochaczewski .....</b>	<b>263504,6</b>	<b>67060,2</b>	<b>196444,4</b>	<b>14530,7</b>	<b>30531,1</b>	<b>147800,9</b>	<b>84610,7</b>	<b>41040,9</b>
Gmina miejska: Urban gmina:								
Sochaczew .....	98604,4	15507,2	83097,2	8247,1	11690,5	61368,1	34234,1	18385,2
Gminy wiejskie: Rural gminas:								
Brochów .....	15398,5	5439,3	9959,2	347,8	2233,5	7348,4	4328,6	1794,4
Łów .....	20436,6	6100,4	14336,3	320,0	2897,6	10937,5	6691,7	2316,7
Młodzieszyn .....	22329,4	7317,2	15012,2	490,1	2912,5	11449,9	6398,9	3499,9
Nowa Sucha .....	18562,2	4345,7	14216,4	380,8	2163,3	11488,0	6754,9	2793,3
Rybno .....	9436,9	1791,0	7645,9	143,2	1461,2	5948,2	3317,0	1533,9
Sochaczew .....	27533,1	5350,4	22182,7	923,5	3299,8	17883,1	10188,8	5290,0
Teresin .....	51203,3	21208,9	29994,4	3678,3	3872,7	21377,7	12696,8	5427,6
<b>Powiat warszawski zachodni</b>	<b>385946,3</b>	<b>76503,2</b>	<b>309443,1</b>	<b>32067,3</b>	<b>25142,4</b>	<b>231616,2</b>	<b>114816,5</b>	<b>76064,0</b>
Gminy miejsko-wiejskie: Urban-rural gminas:								
Błonie .....	71195,5	17935,7	53259,9	3984,1	5809,7	40976,3	22659,4	12897,9
Łomianki .....	86680,0	20090,0	66590,0	7162,9	4553,8	49268,1	24539,9	10071,7
Ożarów Mazowiecki .....	98969,9	25348,3	73621,5	9096,1	4558,6	54749,0	24490,9	21999,0
Gminy wiejskie: Rural gminas:								
Izabelin .....	35058,0	2275,1	32782,9	4058,7	2439,0	23450,6	12173,1	7010,0
Kampinos .....	15273,0	2180,0	13093,0	229,9	1512,4	10892,9	5516,1	3857,7
Leszno .....	25929,0	3411,5	22517,5	1565,9	2752,0	17493,5	9490,0	5291,2
Stare Babice .....	52840,9	5262,6	47578,3	5969,5	3516,9	34785,8	15947,2	14936,3
<b>Powiat żyrardowski .....</b>	<b>243208,2</b>	<b>55425,7</b>	<b>187782,5</b>	<b>7612,1</b>	<b>25189,3</b>	<b>150606,3</b>	<b>75333,5</b>	<b>54188,5</b>
Gmina miejska: Urban gmina:								
Żyrardów .....	125002,3	22957,8	102044,5	4398,3	12810,8	81900,0	39133,0	30767,5
Gmina miejsko-wiejska: Urban-rural gmina:								
Mszczonów .....	45524,0	8591,3	36932,7	2518,8	4560,6	28923,8	14612,4	10582,6
Gminy wiejskie: Rural gminas:								
Puszcza Mariańska .....	20461,0	2959,6	17501,4	272,1	2819,4	14311,8	7473,0	5052,6
Radziejowice .....	19929,7	7286,6	12643,1	270,0	1568,4	10654,8	5902,8	3339,2
Wisłtiki .....	32291,2	13630,4	18660,8	152,8	3430,1	14815,9	8212,3	4446,7

TABL. 3 (75). WYDATKI BUDŻETÓW GMIN WEDŁUG DZIAŁÓW W 2011 R.  
EXPENDITURE OF GMINAS BUDGETS BY DIVISION IN 2011

WYSZCZEGÓLNIENIE SPECIFICATION	Ogółem Total	W tym / Of which							
		transport i łączność transport and commu- nication	gospodarka mieszka- niowa dwelling economy	admini- stracja publiczna public administra- tion	oświata i wychowanie education	ochrona zdrowia health care	pomoc społeczna social assistance	gospodarka komunalna i ochrona środowiska municipal economy and environmen- tal protection	kultura i ochrona dziedzictwa narodowego culture and national heritage
w tys. zł / in thous. zł									
<b>O G Ó Ł E M</b> .....	<b>9568901,1</b>	<b>962907,2</b>	<b>259204,0</b>	<b>990393,2</b>	<b>3580765,3</b>	<b>60296,9</b>	<b>1250312,3</b>	<b>833604,1</b>	<b>263802,2</b>
<b>TOTAL</b>									
<b>PODREGION (SUBREGION)</b>									
<b>CIECHANOWSKO-PŁOCKI</b> ..	<b>1554644,9</b>	<b>167780,7</b>	<b>35870,8</b>	<b>166316,3</b>	<b>560748,5</b>	<b>8735,9</b>	<b>244749,7</b>	<b>108263,0</b>	<b>47809,2</b>
<b>Powiat ciechanowski</b> .....	<b>280544,5</b>	<b>39752,6</b>	<b>13398,7</b>	<b>28275,7</b>	<b>93466,4</b>	<b>1448,2</b>	<b>40054,5</b>	<b>27765,6</b>	<b>6105,2</b>
Gmina miejska: <i>Urban gmina:</i>									
Ciechanów .....	127296,6	19932,4	12645,7	11422,0	40255,0	842,3	19128,8	8710,2	3101,4
Gmina miejsko-wiejska: <i>Urban-rural gmina:</i>									
Glinojec .....	40953,7	5413,3	115,2	3132,4	10376,9	199,6	4684,0	11300,0	635,1
Gminy wiejskie: <i>Rural gminas:</i>									
Ciechanów .....	17025,7	3438,1	240,4	2295,7	5387,0	62,0	2901,3	749,3	64,6
Golymin-Osrodek .....	10328,9	320,7	113,5	1648,2	4739,0	49,2	1811,2	333,8	138,9
Grudusk .....	15549,2	3741,5	67,7	1529,7	4027,4	30,5	2027,0	968,1	614,5
Ojrzeń .....	16330,7	2385,0	—	1644,2	6734,4	42,6	1958,7	629,6	382,5
Opinogóra Górna .....	16806,1	1853,7	101,5	2686,9	5802,0	54,0	2476,3	753,3	320,0
Regimin .....	14608,8	1895,8	68,9	1849,4	6519,2	60,8	2393,2	367,0	137,7
Sońsk .....	21644,9	772,1	45,8	2067,4	9625,4	107,3	2674,2	3954,4	710,5
<b>Powiat gostyński</b> .....	<b>120034,0</b>	<b>6088,0</b>	<b>3415,0</b>	<b>13421,2</b>	<b>43138,3</b>	<b>986,7</b>	<b>20730,8</b>	<b>5304,3</b>	<b>5150,2</b>
Gmina miejska: <i>Urban gmina:</i>									
Gostynin .....	45184,3	1582,0	2764,3	5055,1	16577,4	459,1	7393,3	2233,1	1606,2
Gminy wiejskie: <i>Rural gminas:</i>									
Gostynin .....	33738,3	2559,4	495,9	3444,4	11807,1	218,9	6235,8	1259,9	712,9
Pacyna .....	10053,7	284,4	8,7	1478,8	3388,5	34,8	1583,5	326,5	134,9
Sanniki .....	16750,0	1033,8	80,4	1722,0	5875,3	62,9	3320,0	438,2	1342,4
Szczawin Kościelny .....	14307,7	628,5	65,7	1720,9	5489,9	211,0	2198,2	1046,7	1353,8
<b>Powiat mławski</b> .....	<b>217626,8</b>	<b>24328,1</b>	<b>4791,3</b>	<b>22803,7</b>	<b>80843,6</b>	<b>972,0</b>	<b>39935,2</b>	<b>14256,1</b>	<b>5946,2</b>
Gmina miejska: <i>Urban gmina:</i>									
Mława .....	86978,8	11981,2	2973,3	6909,8	31926,9	522,7	14970,0	5130,6	2811,9
Gminy wiejskie: <i>Rural gminas:</i>									
Dzierzgowo .....	10487,9	230,6	144,3	1371,9	3740,3	37,5	2675,8	223,2	43,0
Lipowiec Kościelny .....	12959,6	1446,6	12,5	1922,9	5261,7	67,9	2501,6	498,5	299,9
Radzanów .....	11163,6	1300,5	82,7	1439,0	5069,7	40,0	1984,3	229,3	255,1
Strzegowo .....	25463,9	3807,0	285,1	1985,9	7430,3	50,7	3857,5	1480,4	1598,2
Stupsk .....	12990,1	1133,1	4,6	1727,2	5224,2	65,7	2810,3	562,8	158,0
Szreńsk .....	13224,6	960,2	57,2	1822,2	5264,5	21,7	2961,2	846,3	309,1
Szydłowo .....	12192,9	567,0	358,8	2225,9	4814,9	30,6	2674,3	319,5	89,5
Wieczfnia Kościelna .....	17999,1	1557,3	710,1	1796,3	6293,2	51,0	2545,7	3850,7	299,6
Wiśniewo .....	14166,3	1344,5	162,7	1602,7	5817,9	84,0	2954,6	1114,7	81,8
<b>Powiat płocki</b> .....	<b>353635,3</b>	<b>36645,7</b>	<b>7093,0</b>	<b>37664,5</b>	<b>138288,9</b>	<b>2127,3</b>	<b>53257,9</b>	<b>16187,2</b>	<b>5558,5</b>
Gminy miejsko-wiejskie: <i>Urban-rural gminas:</i>									
Drobin .....	26161,6	820,6	481,6	2512,7	12705,2	95,6	4261,1	1096,9	288,1
Gąbin .....	35248,9	1847,5	1139,6	2938,9	13178,5	768,6	7180,7	2926,4	410,1
Wyszogród .....	17020,8	1002,0	26,6	3026,8	5969,6	92,8	2889,3	1390,4	236,2

TABL. 3 (75). WYDATKI BUDŻETÓW GMIN WEDŁUG DZIAŁÓW W 2011 R. (cd.)  
EXPENDITURE OF GMINAS BUDGETS BY DIVISION IN 2011 (cont.)

WYSZCZEGÓLNIENIE SPECIFICATION	Ogółem Total	W tym Of which							
		transport i łączność transport and commu- nication	gospodarka mieszka- niowa dwelling economy	admini- stracja publiczna public administra- tion	oświata i wychowanie education	ochrona zdrowia health care	pomoc społeczna social assistance	gospodarka komunalna i ochrona środowiska municipal economy and environmen- tal protection	kultura i ochrona dziedzictwa narodowego culture and national heritage
		w tys. zł in thous. zł							
<b>PODREGION (SUBREGION) CIECHANOWSKO-PŁOCKI (cd.) (cont.)</b>									
<b>Powiat płocki (dok.) (cont.)</b>									
Gminy wiejskie: <i>Rural gminas:</i>									
Bielsk .....	24108,2	3182,4	113,0	2559,7	10925,4	90,2	3639,9	864,0	389,0
Bodzanów .....	21095,5	129,5	108,7	2241,3	9276,0	86,1	3799,2	1540,2	944,0
Brudzeń Duży .....	23821,3	986,8	57,5	2288,4	12774,9	101,9	3087,6	293,9	160,0
Bulkowo .....	16825,8	2034,1	110,3	1873,1	6902,7	58,6	2918,3	895,0	250,8
Łąck .....	14568,7	700,3	482,1	1833,1	5726,3	125,9	1711,5	1387,6	172,0
Mała Wieś .....	16263,0	141,6	987,3	2102,6	8019,1	92,6	2755,9	497,7	326,1
Nowy Duninów .....	12967,3	384,2	252,6	1782,3	4227,6	57,7	1796,5	619,5	92,1
Radzanowo .....	19160,4	1347,7	966,1	1948,1	6901,5	82,7	2920,1	564,7	436,1
Stubice .....	21953,0	6866,8	88,3	1701,4	5611,4	45,3	4700,2	638,0	261,9
Ślupno .....	43035,0	7263,4	503,5	5289,4	11234,4	98,9	3860,1	1193,1	722,9
Stara Biała .....	36581,4	8455,7	790,0	3734,3	12635,7	116,3	3938,5	1224,5	424,4
Starożreby .....	24824,3	1483,1	985,8	1832,2	12200,5	214,1	3798,8	1055,3	445,0
<b>Powiat płocki .....</b>	<b>294241,5</b>	<b>45087,5</b>	<b>4731,4</b>	<b>34620,9</b>	<b>102731,6</b>	<b>1239,4</b>	<b>38139,5</b>	<b>10568,8</b>	<b>4421,5</b>
Gminy miejskie: <i>Urban gminas:</i>									
Płońsk .....	74336,8	17710,7	1834,6	6674,9	24426,0	397,0	8288,6	5242,2	2478,0
Raciąż .....	14137,6	270,8	1170,4	2048,2	5310,6	120,7	2923,5	524,5	420,0
Gminy wiejskie: <i>Rural gminas:</i>									
Baboszewo .....	27440,9	3230,0	70,4	4598,7	10223,5	121,2	3296,5	1048,1	120,0
Czerwińsk nad Wisłą .....	24991,6	2342,5	1144,5	1965,7	12225,2	72,2	2903,0	383,5	218,0
Dzierżążnia .....	9428,5	570,2	107,1	1781,2	3608,0	42,8	1571,6	143,9	61,9
Joniec .....	7086,4	1249,2	—	1295,8	2563,3	42,9	1183,4	196,1	69,8
Naruszewo .....	22372,8	4920,9	14,0	2257,7	8775,5	73,1	3292,3	182,2	208,5
Nowe Miasto .....	12539,0	1023,7	31,1	2419,0	5389,2	73,9	2000,9	242,5	110,0
Płońsk .....	35873,5	10551,0	67,3	3793,5	7679,7	89,1	3408,3	1790,3	90,4
Raciąż .....	28760,9	1464,7	136,5	2499,5	8144,9	75,3	4532,2	279,7	33,6
Sochocin .....	21179,3	1288,1	12,4	2703,3	6023,2	78,4	2416,0	380,7	528,8
Załużki .....	16094,2	465,5	143,2	2583,3	8362,5	52,8	2323,3	155,1	82,6
<b>Powiat sierpecki .....</b>	<b>174944,2</b>	<b>11890,9</b>	<b>2123,8</b>	<b>17197,9</b>	<b>55516,5</b>	<b>1612,1</b>	<b>32737,1</b>	<b>18402,9</b>	<b>17179,5</b>
Gmina miejska: <i>Urban gmina:</i>									
Sierpc .....	62107,1	1609,7	1539,6	4389,9	14244,3	455,9	10460,0	11388,3	16061,5
Gminy wiejskie: <i>Rural gminas:</i>									
Gozdowo .....	20428,6	1325,6	101,1	2105,1	7456,5	57,9	2704,0	4149,4	109,2
Mochowo .....	23271,2	3218,8	243,2	2188,7	7159,9	56,3	4297,9	659,4	217,4
Rościszewo .....	12528,4	799,2	12,4	1689,1	4107,4	34,3	2826,1	529,6	202,7
Sierpc .....	22115,8	1850,4	220,5	3426,8	7832,9	116,0	4940,1	562,1	350,6
Szczutowo .....	14115,5	1408,2	—	1440,3	5091,7	836,2	2809,7	810,9	100,6
Zawidz .....	20377,6	1678,9	6,9	1957,9	9623,8	55,5	4699,2	303,1	137,5

TABL. 3 (75). WYDATKI BUDŻETÓW GMIN WEDŁUG DZIAŁÓW W 2011 R. (cd.)  
EXPENDITURE OF GMINAS BUDGETS BY DIVISION IN 2011 (cont.)

WYSZCZEGÓLNIENIE SPECIFICATION	Ogółem Total	W tym / Of which							
		transport i łączność transport and commu- nication	gospodarka mieszka- niowa dwelling economy	admini- stracja publiczna public administra- tion	oświata i wychowanie education	ochrona zdrowia health care	pomoc społeczna social assistance	gospodarka komunalna i ochrona środowiska municipal economy and environmen- tal protection	kultura i ochrona dziedzictwa narodowego culture and national heritage
w tys. zł / in thous. zł									
<b>PODREGION (SUBREGION) CIECHANOWSKO-PŁOCKI (dok.) (cont.)</b>									
<b>Powiat żuromiński.....</b>	<b>113618,7</b>	<b>3987,9</b>	<b>317,6</b>	<b>12332,4</b>	<b>46763,2</b>	<b>350,1</b>	<b>19894,7</b>	<b>15778,1</b>	<b>3448,0</b>
Gminy miejsko-wiejskie: <i>Urban-rural gminas:</i>									
Biezuń.....	17559,8	379,8	27,8	1982,7	6426,0	43,8	2591,4	4083,2	356,0
Żuromin .....	35929,5	1651,3	110,6	2731,0	15694,9	140,7	6587,7	3741,4	2551,7
Gminy wiejskie: <i>Rural gminas:</i>									
Kuczbork-Osada .....	11964,9	153,7	12,5	2097,4	5722,9	42,4	2306,4	387,4	173,6
Lubowidz.....	23806,8	250,9	65,2	2087,3	9131,4	51,0	4182,3	6537,3	130,0
Lutocin .....	12555,0	268,0	101,6	2083,8	5714,2	42,9	2075,2	898,5	133,8
Siemiatkowo .....	11802,6	1284,2	—	1350,2	4073,8	29,5	2151,7	130,4	102,9
<b>PODREGION (SUBREGION) OSTROŁĘCKO-SIEDLECKI</b>	<b>1933570,3</b>	<b>184188,1</b>	<b>27684,6</b>	<b>181317,3</b>	<b>733489,9</b>	<b>10263,5</b>	<b>305594,3</b>	<b>168428,2</b>	<b>52386,5</b>
<b>Powiat łosicki.....</b>	<b>92249,7</b>	<b>4107,5</b>	<b>562,9</b>	<b>10191,0</b>	<b>37209,9</b>	<b>454,8</b>	<b>13991,9</b>	<b>9367,2</b>	<b>2197,3</b>
Gmina miejsko-wiejska: <i>Urban-rural gmina:</i>									
Łosice .....	26158,3	2559,0	304,6	2609,2	11299,7	172,1	4243,8	2401,1	858,3
Gminy wiejskie: <i>Rural gminas:</i>									
Huszwlewo .....	12335,7	129,1	81,4	1170,0	3225,3	12,1	1268,6	205,7	222,9
Olszanka.....	8357,3	289,8	73,6	1316,5	3763,5	44,7	1426,6	179,8	90,0
Platerów.....	14070,1	172,0	15,8	1256,2	7277,5	99,2	2570,6	495,2	500,9
Sarnaki .....	18022,3	280,4	49,6	1933,1	5829,9	56,4	2180,8	5049,1	284,6
Stara Kornica.....	13306,0	677,2	37,9	1906,0	5813,9	70,4	2301,5	1036,4	240,5
<b>Powiat makowski.....</b>	<b>145566,4</b>	<b>13029,3</b>	<b>2646,9</b>	<b>16480,3</b>	<b>53536,8</b>	<b>883,2</b>	<b>24800,5</b>	<b>10565,3</b>	<b>3791,2</b>
Gmina miejska: <i>Urban gmina:</i>									
Maków Mazowiecki .....	24053,1	358,1	2028,5	2580,4	10674,4	125,6	4999,7	757,2	681,9
Gmina miejsko-wiejska: <i>Urban-rural gmina:</i>									
Różan .....	25729,8	3433,4	35,6	2503,7	5700,5	170,5	3192,3	5718,5	895,8
Gminy wiejskie: <i>Rural gminas:</i>									
Czerwonka.....	8828,3	467,9	259,0	1231,5	2425,9	20,4	1969,9	1323,4	175,1
Karniewo.....	14833,1	2628,6	8,5	1414,5	5800,6	189,8	2260,9	700,1	372,4
Krasnosielc.....	22239,1	2164,4	40,2	1688,8	9522,5	70,1	3916,3	554,5	575,7
Młynarze .....	5013,8	345,2	201,7	842,8	2162,6	22,0	834,3	101,2	118,0
Płoniawy-Bramura.....	16889,7	1118,7	41,6	1938,2	7477,2	63,3	2822,6	568,7	166,3
Rzewnie.....	8493,4	493,0	17,0	1383,6	3427,1	57,4	1557,1	279,8	246,0
Sypniewo .....	9368,1	967,0	—	1333,2	3843,8	113,4	1443,2	283,5	194,7
Szelków .....	10118,1	1053,2	14,8	1563,7	2502,3	50,7	1804,1	278,4	365,4
<b>Powiat ostrołęcki.....</b>	<b>290566,6</b>	<b>31250,7</b>	<b>1214,8</b>	<b>21652,3</b>	<b>111401,1</b>	<b>1135,5</b>	<b>44204,0</b>	<b>22685,4</b>	<b>9547,7</b>
Gmina miejsko-wiejska: <i>Urban-rural gmina:</i>									
Myszyniec.....	36591,5	1903,0	317,7	2121,3	11341,9	55,0	6542,5	7244,5	3640,5

TABL. 3 (75). WYDATKI BUDŻETÓW GMIN WEDŁUG DZIAŁÓW W 2011 R. (cd.)  
EXPENDITURE OF GMINAS BUDGETS BY DIVISION IN 2011 (cont.)

WYSZCZEGÓLNIENIE SPECIFICATION	Ogółem Total	W tym Of which							
		transport i łączność transport and commu- nication	gospodarka mieszka- niowa dwelling economy	admini- stracja publiczna public administra- tion	oświata i wychowanie education	ochrona zdrowia health care	pomoc społeczna social assistance	gospodarka komunalna i ochrona środowiska municipal economy and environmen- tal protection	kultura i ochrona dziedzictwa narodowego culture and national heritage
w tys. zł in thous. zł									
<b>PODREGION (SUBREGION) OSTROLECKO-SIEDLECKI (cd.) (cont.)</b>									
<b>Powiat ostrołęcki (dok.) (cont.)</b>									
Gminy wiejskie: <i>Rural gminas:</i>									
Baranowo.....	27000,2	1227,8	15,8	1753,9	8864,5	414,4	3444,3	181,2	432,8
Czarnia .....	8814,1	369,1	5,8	859,9	3484,9	13,0	2043,4	16,9	221,0
Czerwin .....	15652,5	1633,0	172,6	1877,2	7693,2	63,7	1770,5	749,9	168,7
Goworowo.....	25423,5	1464,1	69,9	2225,4	9414,4	82,7	5336,1	369,7	814,7
Kadzidło.....	37523,9	436,8	70,0	2864,0	17029,5	126,1	6137,7	4819,5	1074,0
Lelis .....	27606,9	4610,7	23,6	1841,6	12036,2	28,8	4034,6	2303,8	737,6
Lyse .....	29784,0	3248,6	21,1	1791,9	13375,7	75,9	4669,6	2775,5	521,0
Olszewo-Borki.....	33453,8	7103,0	369,8	2128,9	12726,8	91,0	4556,7	970,2	585,4
Rzekuń .....	32966,0	7553,1	148,4	2598,3	9847,0	170,8	3585,7	2329,2	409,2
Troszyn.....	15750,1	1701,7	—	1590,1	5587,0	14,1	2083,0	924,9	942,8
<b>Powiat ostrowski .....</b>	<b>220741,6</b>	<b>21173,2</b>	<b>4582,6</b>	<b>24033,3</b>	<b>78091,2</b>	<b>980,1</b>	<b>36627,7</b>	<b>16492,8</b>	<b>4785,3</b>
Gmina miejska: <i>Urban gmina:</i>									
Ostrów Mazowiecka.....	57485,8	4249,4	2898,5	6454,4	18859,1	469,0	10702,3	2947,5	2235,3
Gmina miejsko-wiejska: <i>Urban-rural gmina:</i>									
Brok .....	9025,9	2233,3	13,2	1175,9	2517,5	49,3	1391,7	1156,3	64,0
Gminy wiejskie: <i>Rural gminas:</i>									
Andrzejewo .....	16210,4	1926,5	79,4	1726,2	4382,2	21,2	1791,4	2459,8	82,6
Boguty-Pianki.....	8224,7	1013,3	214,6	990,5	2825,0	10,0	1157,9	288,0	199,8
Malkinia Górna.....	34040,3	2696,1	483,8	3262,8	13142,9	152,8	5052,0	2986,4	1181,3
Nur.....	10339,1	992,3	37,6	1382,6	3371,6	9,3	1312,4	2236,9	62,5
Ostrów Mazowiecka.....	38267,2	4104,2	276,6	3608,9	17949,7	152,4	6705,5	783,7	662,3
Stary Lubotyń.....	12040,8	1713,5	174,8	1448,4	3615,2	36,4	2269,3	643,0	60,0
Szulborze Wielkie .....	6182,3	215,2	—	951,9	1711,5	13,8	1075,1	1786,2	56,0
Wąsewo .....	14227,0	1216,4	377,9	1638,2	4835,7	36,7	2671,4	469,9	10,0
Zaręby Kościelne .....	14698,3	813,1	26,2	1393,5	4880,9	29,2	2498,8	735,1	171,5
<b>Powiat przasnyski .....</b>	<b>185614,0</b>	<b>12737,8</b>	<b>4401,5</b>	<b>14738,7</b>	<b>64513,8</b>	<b>616,5</b>	<b>33246,9</b>	<b>21448,4</b>	<b>7609,4</b>
Gmina miejska: <i>Urban gmina:</i>									
Przasnysz .....	54479,0	1474,1	2467,4	4178,0	17726,1	241,9	10142,7	2015,1	4112,0
Gmina miejsko-wiejska: <i>Urban-rural gmina:</i>									
Chorzele .....	36817,4	1849,3	987,2	2513,2	17375,3	97,4	6595,6	4456,3	684,5
Gminy wiejskie: <i>Rural gminas:</i>									
Czernice Borowe.....	16374,8	1026,5	13,6	1597,3	4645,2	34,7	2185,4	5200,4	288,3
Jednorozec .....	27913,7	2206,8	710,3	1549,2	9339,0	75,6	5840,3	1912,8	766,7
Krasne .....	12938,9	3267,5	129,0	1333,5	4149,9	25,1	1762,0	797,0	331,6
Krzynowłoga Mała.....	15079,9	1297,1	19,1	1916,4	4911,7	83,3	2354,5	2833,6	146,0
Przasnysz .....	22010,3	1616,5	74,9	1651,2	6366,5	58,4	4366,4	4233,3	1280,4
<b>Powiat pułtusk .....</b>	<b>144509,9</b>	<b>10458,5</b>	<b>3467,2</b>	<b>15666,1</b>	<b>57961,9</b>	<b>891,3</b>	<b>24754,0</b>	<b>5505,6</b>	<b>3822,0</b>
Gmina miejsko-wiejska: <i>Urban-rural gmina:</i>									
Pułtusk.....	62181,6	5306,9	2916,7	5536,2	23101,1	568,1	10967,9	2957,9	2903,4



TABL. 3 (75). WYDATKI BUDŻETÓW GMIN WEDŁUG DZIAŁÓW W 2011 R. (cd.)  
 EXPENDITURE OF GMINAS BUDGETS BY DIVISION IN 2011 (cont.)

WYSZCZEGÓLNIENIE SPECIFICATION	Ogółem Total	W tym / Of which							
		transport i łączność transport and commu- nication	gospodarka mieszka- niowa dwelling economy	admini- stracja publiczna public administra- tion	oświata i wychowanie education	ochrona zdrowia health care	pomoc społeczna social assistance	gospodarka komunalna i ochrona środowiska municipal economy and environmen- tal protection	kultura i ochrona dziedzictwa narodowego culture and national heritage
w tys. zł / in thous. zł									
<b>PODREGION (SUBREGION) OSTROŁĘCKO-SIEDLECKI (cd.) (cont.)</b>									
<b>Powiat pułtowski (dok.) (cont.)</b>									
Gminy wiejskie: <i>Rural gminas:</i>									
Gzy .....	9916,3	388,9	22,1	1367,4	4760,0	37,0	1857,1	195,1	189,4
Obryte .....	13611,8	318,7	148,9	2012,6	6536,6	59,1	2615,7	486,8	108,5
Pokrzywnica .....	13479,9	563,8	56,0	1967,5	5942,5	68,3	1921,5	564,9	162,6
Świercze .....	15688,8	1205,5	87,1	1548,3	5990,8	60,5	2611,7	331,0	170,3
Winnica .....	16021,4	880,6	157,2	1809,3	5951,8	52,0	2355,5	188,4	115,8
Zatory .....	13610,2	1794,1	79,3	1424,9	5679,1	46,2	2424,6	781,5	172,0
<b>Powiat siedlecki.....</b>	<b>248874,6</b>	<b>19837,3</b>	<b>1503,1</b>	<b>21874,3</b>	<b>99407,4</b>	<b>2154,3</b>	<b>36511,0</b>	<b>23246,9</b>	<b>5827,5</b>
Gmina miejsko-wiejska: <i>Urban-rural gmina:</i>									
Mordy .....	14427,7	296,0	31,9	1842,3	6433,9	58,1	3079,8	400,1	685,5
Gminy wiejskie: <i>Rural gminas:</i>									
Domanice .....	8534,9	—	14,3	948,7	3359,1	138,6	1535,5	208,5	97,8
Korczew .....	8675,4	1603,6	92,5	1142,2	3204,7	118,9	1350,9	235,8	33,4
Kotuń .....	22826,6	327,2	229,7	1935,1	11315,7	117,4	3735,1	623,9	547,0
Mokobody .....	18543,5	2281,3	6,0	1167,8	6331,1	128,4	2182,5	4847,2	199,1
Paprotnia .....	8325,6	348,6	4,9	790,9	3039,8	64,4	1594,1	181,4	739,2
Przesmyki .....	16333,2	1148,7	—	1366,7	8403,4	23,1	1683,5	805,7	401,4
Siedlce .....	41556,1	4184,0	864,2	3329,5	17381,4	302,1	6501,3	1090,8	1073,1
Skórzec .....	22799,4	783,4	—	1894,3	7972,7	28,1	3417,6	649,5	261,7
Suchożebry .....	21942,0	3882,3	80,1	1326,7	5998,0	799,9	1815,2	6348,7	54,3
Wiśniew .....	15858,9	454,3	60,2	2009,3	5750,8	103,4	2501,7	488,3	874,7
Wodynie .....	14926,0	122,1	107,8	1643,0	6140,3	132,8	2196,4	2138,3	223,0
Zbuczyn .....	34125,2	4405,8	11,6	2477,8	14076,8	139,3	4917,4	5228,8	637,4
<b>Powiat sokołowski .....</b>	<b>170777,2</b>	<b>12469,7</b>	<b>1990,1</b>	<b>19209,4</b>	<b>67815,6</b>	<b>1079,1</b>	<b>24760,6</b>	<b>17279,4</b>	<b>5064,6</b>
Gmina miejska: <i>Urban gmina:</i>									
Sokołów Podlaski .....	50074,3	1746,0	1075,7	7327,5	22340,3	321,5	7869,7	2354,0	2138,7
Gmina miejsko-wiejska: <i>Urban-rural gmina:</i>									
Kosów Lacki .....	17500,3	1904,4	159,8	1604,7	7172,2	69,7	2765,4	313,0	353,2
Gminy wiejskie: <i>Rural gminas:</i>									
Bielany .....	12083,6	173,5	8,5	1252,1	7165,2	106,6	1555,6	193,2	384,7
Ceranów .....	7252,2	939,4	9,7	1076,3	2590,5	127,9	1585,9	104,6	62,1
Jabłonna Lacka .....	12824,8	799,0	43,6	1497,2	5535,3	127,6	2133,9	399,4	266,2
Repki .....	20138,0	4333,0	89,4	1867,7	6122,0	73,3	2239,1	2583,0	745,8
Sabnie .....	18973,5	206,9	113,4	1364,3	4322,9	96,7	1635,7	9920,3	162,0
Sokołów Podlaski .....	18209,6	1799,6	20,7	1692,0	7047,7	116,1	2400,6	1181,4	357,7
Sterdyń .....	13720,9	568,1	469,3	1527,5	5519,6	39,7	2574,9	230,5	594,1
<b>Powiat węgrowski .....</b>	<b>225392,2</b>	<b>32538,8</b>	<b>3281,6</b>	<b>19032,6</b>	<b>80892,4</b>	<b>1003,5</b>	<b>32150,2</b>	<b>23340,4</b>	<b>4729,7</b>
Gmina miejska: <i>Urban gmina:</i>									
Węgrów .....	50299,5	17440,4	1890,9	3749,4	13730,7	270,0	5533,1	1860,4	1995,2
Gmina miejsko-wiejska: <i>Urban-rural gmina:</i>									
Łochów .....	58381,8	9130,6	470,2	3561,1	22969,3	219,7	8072,7	8969,9	1073,1

TABL. 3 (75). WYDATKI BUDŻETÓW GMIN WEDŁUG DZIAŁÓW W 2011 R. (cd.)  
 EXPENDITURE OF GMINAS BUDGETS BY DIVISION IN 2011 (cont.)

WYSZCZEGÓLNIENIE SPECIFICATION	Ogółem Total	W tym Of which							
		transport i łączność transport and commu- nication	gospodarka mieszka- niowa dwelling economy	admini- stracja publiczna public administra- tion	oświata i wychowanie education	ochrona zdrowia health care	pomoc społeczna social assistance	gospodarka komunalna i ochrona środowiska municipal economy and environmen- tal protection	kultura i ochrona dziedzictwa narodowego culture and national heritage
w tys. zł in thous. zł									
<b>PODREGION (SUBREGION)</b> <b>OSTROŁĘCKO-SIEDLECKI</b> <b>(dok.) (cont.)</b>									
<b>Powiat węgrowski (dok.) (cont.)</b>									
Gminy wiejskie: Rural gminas:									
Grębków .....	12636,9	337,0	170,1	1221,0	5717,0	43,9	2275,1	168,5	
Korytnica .....	20962,9	717,4	26,9	1896,3	7248,7	106,9	3403,9	119,2	
Liw .....	19891,8	1420,4	115,2	1671,9	9672,7	131,6	3314,5	330,7	
Miedzna .....	12887,1	228,8	204,9	1638,4	4159,5	60,9	1847,9	3409,8	
Sadowne .....	22370,6	2636,6	120,3	1733,4	6722,3	88,6	2747,0	610,2	
Stoczek .....	20685,1	396,0	242,6	2386,9	7477,1	51,3	3575,8	323,0	
Wierzbo .....	7276,6	231,5	40,5	1174,2	3195,0	30,7	1380,1	244,0	
<b>Powiat wyszkowski .....</b>	<b>209277,9</b>	<b>26585,2</b>	<b>4033,8</b>	<b>18439,2</b>	<b>82660,1</b>	<b>1065,2</b>	<b>34547,6</b>	<b>18496,7</b>	<b>5011,8</b>
Gmina miejsko-wiejska:									
Urban-rural gmina:									
Wyszków .....	88703,6	5686,0	3114,6	7477,4	37947,7	655,3	15468,1	4276,9	
Gminy wiejskie: Rural gminas:									
Brańszczyk .....	30411,4	7689,1	60,5	2246,9	9168,8	68,3	3960,8	5629,9	
Długosiodło .....	33118,5	7814,1	330,0	2274,1	11508,6	91,4	6053,5	2532,3	
Rzażńnik .....	19556,3	1585,9	9,7	2698,9	8411,7	60,5	3590,6	1923,4	
Somianka .....	17867,6	1270,9	440,0	2002,5	7976,9	127,2	2451,6	2046,6	
Zabrodzie .....	19620,6	2539,3	78,9	1739,4	7646,3	62,7	3023,0	2087,6	
<b>PODREGION (SUBREGION)</b> <b>RADOMSKI .....</b>	<b>1232525,3</b>	<b>105337,1</b>	<b>15447,2</b>	<b>130426,3</b>	<b>450228,6</b>	<b>7796,1</b>	<b>197413,5</b>	<b>91755,0</b>	<b>25275,3</b>
<b>Powiat białobrzezki .....</b>	<b>105280,2</b>	<b>15600,1</b>	<b>863,7</b>	<b>11578,3</b>	<b>37215,9</b>	<b>431,8</b>	<b>16541,5</b>	<b>5777,7</b>	<b>1423,2</b>
Gminy miejsko-wiejskie:									
Urban-rural gminas:									
Białobrzezi .....	30291,9	6390,3	104,4	3317,8	9591,7	147,7	4092,1	3915,1	
Wyśmierzyce .....	12414,3	2471,7	18,4	1298,8	3163,7	14,0	1429,5	269,0	
Gminy wiejskie: Rural gminas:									
Promna .....	16727,3	5242,6	170,0	1975,1	5342,5	93,2	2065,8	394,1	
Radzanów .....	13512,1	603,8	8,4	1591,9	5237,8	41,0	2971,1	439,7	
Stara Błotnica .....	18115,0	565,8	517,5	1494,9	6461,7	81,1	3206,1	358,1	
Stromiec .....	14219,6	326,0	45,0	1899,7	7418,6	54,8	2777,0	401,8	
<b>Powiat kozienicki .....</b>	<b>227782,3</b>	<b>17409,1</b>	<b>5224,4</b>	<b>24504,2</b>	<b>74876,2</b>	<b>2033,5</b>	<b>26204,8</b>	<b>34817,9</b>	<b>3796,9</b>
Gmina miejsko-wiejska:									
Urban-rural gmina:									
Kozienice .....	133510,2	11425,2	4873,6	12459,9	39053,3	1616,2	11431,2	29017,7	
Gminy wiejskie: Rural gminas:									
Garbatka-Letnisko .....	13025,6	394,2	109,4	1842,7	5129,5	42,4	2286,8	438,4	
Głowaczów .....	22461,9	2634,7	145,4	3257,7	9554,7	79,6	3681,3	676,5	
Gniewoszów .....	14415,8	751,3	15,8	1761,4	3843,1	39,4	2078,3	2063,1	
Grabów nad Pilicą .....	10894,8	1061,3	36,5	2098,2	3911,2	51,8	1560,6	655,3	
Magnuszew .....	19450,0	887,5	38,4	1903,1	8341,7	72,5	3348,5	1323,7	
Sieciechów .....	14024,1	254,8	5,3	1181,1	5042,8	131,6	1818,2	643,3	
<b>Powiat lipski .....</b>	<b>92543,7</b>	<b>6366,2</b>	<b>974,1</b>	<b>11569,2</b>	<b>38319,9</b>	<b>477,1</b>	<b>17617,0</b>	<b>2714,8</b>	<b>2391,2</b>
Gmina miejsko-wiejska:									
Urban-rural gmina:									
Lipisko .....	25091,6	539,6	310,1	3644,2	12471,5	199,2	4647,6	446,4	

TABL. 3 (75). WYDATKI BUDŻETÓW GMIN WEDŁUG DZIAŁÓW W 2011 R. (cd.)  
EXPENDITURE OF GMINAS BUDGETS BY DIVISION IN 2011 (cont.)

WYSZCZEGÓLNIENIE SPECIFICATION	Ogółem Total	W tym / Of which							gospodarka komunalna i ochrona środowiska municipal economy and environmen- tal protection	kultura i ochrona dziedzictwa narodowego culture and national heritage
		transport i łączność transport and commu- nication	gospodarka mieszka- niowa dwelling economy	admini- stracja publiczna public administra- tion	oświata i wychowanie education	ochrona zdrowia health care	pomoc spoleczna social assistance			
w tys. zł / in thous. zł										
<b>PODREGION (SUBREGION)</b>										
<b>RADOMSKI (cd.) (cont.)</b>										
<b>Powiat lipski (dok.) (cont.)</b>										
Gminy wiejskie: <i>Rural gminas:</i>										
Chotcza .....	8045,6	1431,2	16,3	1312,6	2265,8	35,5	1420,0	141,3	63,8	
Ciepielów .....	15867,1	230,3	455,8	1725,9	6393,4	45,5	3297,9	579,0	146,2	
Rzeczniów .....	11157,7	337,1	50,0	1747,6	4442,2	49,7	2742,7	229,7	279,4	
Sienno .....	16349,3	692,9	103,5	1472,9	7592,9	88,2	3337,8	450,3	764,8	
Solec nad Wisłą .....	16032,4	3135,1	38,5	1666,0	5154,1	59,0	2170,9	868,0	211,8	
<b>Powiat przysuski .....</b>	<b>136892,4</b>	<b>7750,3</b>	<b>389,3</b>	<b>14995,4</b>	<b>46767,6</b>	<b>1907,0</b>	<b>21295,2</b>	<b>13653,2</b>	<b>3165,4</b>	
Gmina miejsko-wiejska:										
<i>Urban-rural gmina:</i>										
Przysucha .....	34429,7	4031,3	219,1	2310,8	11245,7	178,0	4584,0	6643,5	992,1	
Gminy wiejskie: <i>Rural gminas:</i>										
Borkowice .....	14407,8	389,3	54,8	1428,9	5231,0	30,4	2303,5	3170,8	369,8	
Gielniów .....	11131,7	401,0	78,8	1318,7	4497,7	62,0	2172,9	562,7	504,8	
Klwów .....	14019,8	422,5	0,7	2270,4	4060,8	70,3	2053,3	293,6	390,2	
Odrzywół .....	11887,4	592,3	—	1930,1	3906,7	52,3	1539,0	2000,3	135,6	
Potworów .....	16001,6	400,7	9,4	2174,2	5664,2	27,3	3557,7	413,3	39,2	
Rusinów .....	17737,5	879,5	23,3	2005,0	4913,4	27,2	2524,8	280,2	187,3	
Wieniawa .....	17277,0	633,7	3,1	1557,4	7248,1	1459,6	2560,0	288,9	546,3	
<b>Powiat radomski .....</b>	<b>455940,7</b>	<b>47100,2</b>	<b>6292,3</b>	<b>40717,9</b>	<b>169562,1</b>	<b>1901,9</b>	<b>74529,8</b>	<b>22334,2</b>	<b>9479,3</b>	
Gmina miejska: <i>Urban gmina:</i>										
Pionki .....	79959,3	13221,2	3428,6	4617,3	19226,3	229,3	10187,9	3285,7	2357,9	
Gminy miejsko-wiejskie:										
<i>Urban-rural gminas:</i>										
Ilża .....	37890,7	3199,6	593,8	3800,9	14802,2	179,4	6125,4	1537,2	1536,4	
Skaryszew .....	38140,1	5359,1	372,2	3678,1	15366,5	148,4	6478,5	2706,7	695,5	
Gminy wiejskie: <i>Rural gminas:</i>										
Gózd .....	26991,6	3054,9	14,9	2306,2	11973,0	294,2	4159,0	997,4	140,0	
Jastrzębia .....	21819,2	512,3	—	2207,9	9140,4	74,6	3599,1	1002,5	133,0	
Jedlińsk .....	40738,1	4170,8	12,7	3393,9	18346,4	174,7	6993,6	4970,5	889,4	
Jedlnia-Letnisko .....	29872,8	1003,9	23,2	2860,3	14376,8	145,4	5023,9	1604,7	239,7	
Kowala .....	33240,0	5362,1	670,5	3649,2	12231,7	105,9	5766,5	500,5	185,0	
Pionki .....	32286,4	730,0	9,0	4002,9	10914,8	64,5	5402,0	547,2	133,1	
Przytyk .....	26050,6	3075,7	201,2	2142,0	7778,9	74,0	5043,6	1390,3	342,8	
Wierzbica .....	28999,5	463,4	837,2	2552,7	14192,1	116,2	5760,9	675,2	457,3	
Wolanów .....	23661,6	2050,6	67,9	2647,6	9139,8	204,9	4269,3	848,2	951,9	
Zakrzew .....	36291,0	4896,8	60,9	2859,1	12073,2	90,4	5720,2	2268,2	1417,4	
<b>Powiat szydlowiecki .....</b>	<b>115705,7</b>	<b>3973,0</b>	<b>599,9</b>	<b>15035,1</b>	<b>44391,8</b>	<b>487,5</b>	<b>23505,5</b>	<b>6729,5</b>	<b>2755,7</b>	
Gmina miejsko-wiejska:										
<i>Urban-rural gmina:</i>										
Szydlowiec .....	53075,4	665,3	248,1	6095,4	20519,0	257,6	10896,8	4911,0	1435,9	
Gminy wiejskie: <i>Rural gminas:</i>										
Chlewiska .....	16951,6	700,2	98,0	2360,9	7040,5	61,9	3782,2	315,0	495,3	
Jastrząg .....	14444,1	733,7	0,2	2436,2	6277,3	68,5	2919,1	490,5	241,0	
Mirów .....	12142,4	1241,5	55,1	2106,1	4410,6	31,0	2561,9	132,4	221,4	
Orońsko .....	19092,1	632,2	198,4	2036,6	6144,3	68,5	3345,4	880,6	362,2	

TABL. 3 (75). WYDATKI BUDŻETÓW GMIN WEDŁUG DZIAŁÓW W 2011 R. (cd.)  
 EXPENDITURE OF GMINAS BUDGETS BY DIVISION IN 2011 (cont.)

WYSZCZEGÓLNIENIE SPECIFICATION	W tym Of which								
	Ogółem Total	transport i łączność transport and commu- nication	gospodarka mieszka- niowa dwelling economy	admini- stracja publiczna public administra- tion	oświata i wychowanie education	ochrona zdrowia health care	pomoc społeczna social assistance	gospodarka komunalna i ochrona środowiska municipal economy and environmen- tal protection	kultura i ochrona dziedzictwa narodowego culture and national heritage
<b>PODREGION (SUBREGION) RADOMSKI (dok.) (cont.)</b>	<b>98380,3</b>	<b>7138,3</b>	<b>1103,6</b>	<b>12026,1</b>	<b>39095,0</b>	<b>557,4</b>	<b>17719,7</b>	<b>5727,7</b>	<b>2263,6</b>
Gmina miejsko-wiejska: Urban-rural gmina:									
Wzoleń.....	37622,1	2769,6	843,0	3868,2	14948,5	307,2	6414,1	4813,5	1492,7
Gminy wiejskie: Rural gminas:									
Kazanów.....	12476,9	723,9	98,6	1682,6	5686,7	53,0	2480,7	230,2	129,0
Policzna.....	14858,7	1719,0	31,7	2294,8	5204,7	46,6	2684,2	207,7	272,5
Przyłek.....	17300,1	1516,7	36,2	2044,5	6959,7	86,2	3686,5	253,5	212,0
Tczów.....	16122,5	409,1	94,1	2136,1	6295,3	64,5	2454,3	222,8	157,3
<b>PODREGION (SUBREGION) WARSZAWSKI WSCHODNI</b>	<b>2272429,2</b>	<b>229440,4</b>	<b>55271,8</b>	<b>239828,2</b>	<b>902629,2</b>	<b>15007,1</b>	<b>264924,4</b>	<b>207421,1</b>	<b>62007,5</b>
<b>Powiat garwoliński</b>	<b>293295,9</b>	<b>17748,8</b>	<b>1831,5</b>	<b>26838,5</b>	<b>132266,8</b>	<b>1394,3</b>	<b>42138,2</b>	<b>30595,9</b>	<b>8749,0</b>
Gminy miejskie: Urban gminas:									
Garwolin.....	42927,7	1995,9	733,8	4226,6	21726,8	444,8	5152,6	4521,7	1873,1
Łaskarzew.....	15467,9	200,7	80,3	1562,1	8262,1	38,1	2367,8	1380,1	175,0
Gminy miejsko-wiejskie: Urban-rural gminas:									
Piława.....	26115,8	746,0	55,4	2529,1	13084,6	176,4	3751,4	2011,5	1184,0
Żelechów.....	21462,5	1844,4	168,1	1829,1	9796,5	108,8	4066,4	1778,5	417,9
Gminy wiejskie: Rural gminas:									
Borowie.....	18873,0	2769,2	29,6	2068,7	6230,4	52,6	1993,6	778,5	401,8
Garwolin.....	29501,0	1166,1	486,9	2488,7	13487,8	86,9	4167,8	5917,5	364,3
Górzno.....	19656,3	1812,9	57,0	1495,9	6352,4	121,2	2728,5	4623,4	1270,2
Łaskarzew.....	12980,7	137,4	27,8	1352,2	6440,2	27,1	2609,8	349,8	870,2
Maciejowice.....	22088,9	1814,1	33,8	1772,2	8928,5	73,3	3294,3	2024,1	1047,8
Miastków Kościelny.....	17331,1	1580,0	—	1377,9	6470,6	20,8	1771,9	483,4	246,9
Parysów.....	12779,3	97,9	—	1264,8	5518,3	41,6	1996,6	318,3	126,9
Sobolew.....	24237,1	736,7	86,8	1859,3	10913,4	84,6	3224,4	5629,3	306,6
Trojanów.....	17005,6	1080,1	51,6	1796,8	8976,2	69,0	3046,1	239,1	161,6
Wilga.....	12869,0	1767,4	20,4	1215,1	6079,0	49,2	1967,0	540,5	302,7
<b>Powiat legionowski</b>	<b>343548,7</b>	<b>27683,9</b>	<b>12954,9</b>	<b>38847,4</b>	<b>131507,7</b>	<b>2506,9</b>	<b>32237,9</b>	<b>29190,9</b>	<b>14612,8</b>
Gmina miejska: Urban gmina:									
Legionowo.....	166702,9	17824,4	11154,8	15250,2	66984,3	942,2	16871,9	10060,0	9054,3
Gmina miejsko-wiejska: Urban-rural gmina:									
Serock.....	41319,8	1609,8	524,0	4478,4	13267,9	400,5	4012,0	5881,1	952,4
Gminy wiejskie: Rural gminas:									
Jabłonna.....	40873,8	2042,6	703,6	6149,4	16774,0	399,1	4310,5	4466,4	1974,2
Nieporęt.....	51318,8	3237,7	271,1	6221,9	17663,0	564,5	3911,2	3619,2	1325,8
Więliszew.....	43333,3	2969,4	301,3	6747,4	16818,3	200,7	3132,3	5164,2	1306,1
<b>Powiat miński</b>	<b>398262,5</b>	<b>39955,5</b>	<b>9518,4</b>	<b>41167,1</b>	<b>170618,8</b>	<b>2731,7</b>	<b>46282,1</b>	<b>31017,1</b>	<b>11862,5</b>
Gminy miejskie: Urban gminas:									
Mińsk Mazowiecki.....	101621,5	8971,4	2860,5	8624,6	49715,7	958,8	10992,1	3791,1	6240,9
Sulejów.....	52140,1	9672,0	2761,3	5495,8	20426,1	263,0	5199,0	4356,9	466,7
Gminy miejsko-wiejskie: Urban-rural gminas:									
Halinów.....	35757,2	4617,1	867,4	4691,1	14555,9	246,6	4156,1	1785,8	1097,0
Kaluszyn.....	18828,5	1608,6	2118,4	1556,9	5977,9	80,2	2216,1	3153,0	675,5

TABL. 3 (75). WYDATKI BUDŻETÓW GMIN WEDŁUG DZIAŁÓW W 2011 R. (cd.)  
EXPENDITURE OF GMINAS BUDGETS BY DIVISION IN 2011 (cont.)

WYSZCZEGÓLNIENIE SPECIFICATION	Ogółem Total	W tym / Of which						
		transport i łączność transport and commu- nication	gospodarka mieszka- niowa dwelling economy	admini- stracja publiczna public administra- tion	oświata i wychowanie education	ochrona zdrowia health care	pomoc społeczna social assistance	gospodarka komunalna i ochrona środowiska municipal economy and environmen- tal protection
w tys. zł / in thous. zł								
<b>PODREGION (SUBREGION) WARSZAWSKI WSCHODNI (cd.) (cont.)</b>								
<b>Powiat miński (dok.) (cont.)</b>								
Gminy wiejskie: <i>Rural gminas:</i>								
Ceglów .....	15577,2	746,2	52,5	1809,2	6705,3	83,3	2046,6	415,0
Dębe Wielkie.....	21201,6	3185,2	13,4	2625,8	8437,4	149,8	2882,9	172,8
Dobre.....	19973,0	386,6	—	3631,5	8092,4	81,4	2262,2	226,5
Jakubów .....	12440,8	1094,2	46,2	1476,9	5783,6	105,0	2143,6	186,3
Łatowicz.....	16933,0	2074,0	15,7	1733,7	5482,6	47,3	2402,4	103,4
Mińsk Mazowiecki .....	39673,8	3072,4	268,6	3012,9	17725,9	346,5	4417,9	241,4
Mrozy.....	27326,1	1733,5	452,4	2796,7	12244,3	111,2	2653,7	1529,5
Siennica.....	20432,1	2099,8	13,8	1929,1	7544,6	154,7	2580,1	157,0
Stanisławów.....	16357,6	694,7	48,1	1782,9	7927,1	103,9	2329,4	350,5
<b>Powiat nowodworski .....</b>	<b>284655,4</b>	<b>35841,7</b>	<b>12799,6</b>	<b>29282,3</b>	<b>91230,2</b>	<b>1406,1</b>	<b>33470,4</b>	<b>4317,3</b>
Gmina miejska: <i>Urban gmina:</i>								
Nowy Dwór Mazowiecki .....	124225,4	18510,0	10134,0	10459,0	41335,1	700,5	12100,8	2200,7
Gminy miejsko-wiejskie: <i>Urban-rural gminas:</i>								
Nasielsk .....	53196,2	7457,1	1113,3	4829,6	19571,3	215,6	8372,0	853,8
Zakroczym .....	25660,3	692,4	392,0	4395,4	6231,6	165,2	4328,1	154,0
Gminy wiejskie: <i>Rural gminas:</i>								
Czosnów .....	34854,8	2716,8	574,9	3896,1	10293,4	121,9	3171,6	332,8
Leoncin .....	19297,2	2895,4	465,7	2392,7	5860,1	74,9	2021,8	125,8
Pomiechówek .....	27421,5	3570,1	119,7	3309,4	7938,7	128,0	3476,1	650,2
<b>Powiat otwocki .....</b>	<b>335758,1</b>	<b>29255,4</b>	<b>7949,7</b>	<b>44270,5</b>	<b>130150,4</b>	<b>2310,1</b>	<b>36531,4</b>	<b>9108,3</b>
Gminy miejskie: <i>Urban gminas:</i>								
Józefów .....	73643,3	4036,5	3315,6	8557,4	23948,6	460,7	4881,3	1847,2
Otwock.....	104640,7	9913,8	2349,0	13755,8	42653,5	981,9	14272,7	3310,0
Gmina miejsko-wiejska: <i>Urban-rural gmina:</i>								
Karczew .....	39047,2	1096,0	335,4	6684,1	16396,4	339,0	4937,3	1241,8
Gminy wiejskie: <i>Rural gminas:</i>								
Celestynów .....	29359,7	1687,1	89,8	3257,1	13964,8	77,9	2714,9	666,2
Kolbiel.....	20878,4	1955,5	24,1	2111,9	9447,5	139,2	2255,1	404,1
Osieck.....	10976,0	256,9	598,4	1587,2	3874,5	32,5	1371,4	252,8
Sobienie-Jeziory .....	14738,8	1571,2	44,3	1681,5	5883,1	65,1	2196,4	274,5
Wiązowna .....	42474,1	8738,3	1193,1	6635,5	13982,1	213,8	3902,2	1111,6
<b>Powiat wołomiński .....</b>	<b>616908,6</b>	<b>78955,0</b>	<b>10217,7</b>	<b>59422,4</b>	<b>246855,2</b>	<b>4657,9</b>	<b>74264,4</b>	<b>13357,5</b>
Gminy miejskie: <i>Urban gminas:</i>								
Kobyłka.....	44921,2	1983,9	1662,4	6357,1	19104,8	362,4	6266,7	1275,2
Marki.....	83529,6	10520,7	1975,2	7125,2	30122,1	553,1	8515,6	1253,6
Ząbki.....	100483,2	30438,5	1989,7	6871,1	33219,7	1173,0	6521,2	836,5
Zielonka .....	53146,2	5388,7	1183,9	7539,7	22812,4	369,6	4540,0	1283,3
Gminy miejsko-wiejskie: <i>Urban-rural gminas:</i>								
Radzymin.....	59841,5	6021,4	925,7	6198,9	21741,6	347,1	8162,9	1517,4
Tłuszcz .....	45889,4	1775,2	888,9	3838,4	22456,6	224,3	7068,5	1503,3
Wołomin.....	125665,5	14781,8	1263,4	10821,4	55158,9	1141,6	18210,3	2635,3

TABL. 3 (75). WYDATKI BUDŻETÓW GMIN WEDŁUG DZIAŁÓW W 2011 R. (cd.)  
EXPENDITURE OF GMINAS BUDGETS BY DIVISION IN 2011 (cont.)

WYSZCZEGÓLNIENIE SPECIFICATION	W tym Of which								
	Ogółem Total	transport i łączność transport and commu- nication	gospodarka mieszka- niowa dwelling economy	admini- stracja publiczna public administra- tion	oświata i wychowanie education	ochrona zdrowia health care	pomoc społeczna social assistance	gospodarka komunalna i ochrona środowiska municipal economy and environmen- tal protection	kultura i ochrona dziedzictwa narodowego culture and national heritage
<b>PODREGION (SUBREGION) WARSZAWSKI WSCHODNI (dok.) (cont.)</b>									
<b>Powiat wołomiński (dok.) (cont.)</b>									
Gminy wiejskie: <i>Rural gminas:</i>									
Dąbrówka.....	27025,5	1079,9	109,0	2349,2	13237,2	126,5	3581,5	1518,7	620,9
Jadów.....	28438,3	2614,6	40,4	2542,4	8096,9	120,8	2995,0	4328,3	1204,7
Klembów.....	26243,1	3810,8	135,4	2516,2	10870,3	75,2	3975,3	1626,4	973,3
Poświętne.....	14381,1	370,6	—	2081,0	7130,7	145,6	2770,7	569,9	185,0
Strachówka.....	7344,0	169,0	43,8	1181,8	2903,9	18,7	1656,7	312,6	69,0
<b>PODREGION (SUBREGION) WARSZAWSKI ZACHODNI</b>	<b>2575731,5</b>	<b>276160,9</b>	<b>124929,6</b>	<b>272505,2</b>	<b>933669,1</b>	<b>18494,2</b>	<b>237630,4</b>	<b>257736,8</b>	<b>76323,8</b>
<b>Powiat grodziski.....</b>	<b>289997,7</b>	<b>35373,3</b>	<b>9198,5</b>	<b>29163,5</b>	<b>110803,4</b>	<b>1375,5</b>	<b>32324,4</b>	<b>32131,1</b>	<b>7496,4</b>
Gminy miejskie: <i>Urban gminas:</i>									
Milanówek.....	49012,7	1853,2	1815,5	5985,8	18265,3	432,6	5799,0	7050,4	1451,0
Podkowa Leśna.....	23996,5	931,3	929,0	3067,9	11829,5	59,9	1108,8	2342,5	1462,5
Gmina miejsko-wiejska: <i>Urban-rural gmina:</i>									
Grodzisk Mazowiecki.....	131100,4	19566,4	5095,7	10223,1	44565,1	550,1	16156,8	19845,9	3391,2
Gminy wiejskie: <i>Rural gminas:</i>									
Baranów.....	18699,3	1858,8	196,0	2197,9	7449,2	37,7	1845,2	459,8	226,8
Jaktorów.....	41187,2	6231,1	372,1	4689,7	20094,4	78,4	4784,0	1615,5	412,9
Żabia Wola.....	26001,6	4932,5	790,2	2999,1	8600,0	216,7	2630,7	817,1	552,0
<b>Powiat grójceki.....</b>	<b>270415,3</b>	<b>22174,7</b>	<b>8370,4</b>	<b>30864,6</b>	<b>105184,8</b>	<b>1592,7</b>	<b>33090,9</b>	<b>24722,3</b>	<b>4893,1</b>
Gminy miejsko-wiejskie: <i>Urban-rural gminas:</i>									
Grójec.....	61677,6	4466,4	4557,2	6218,8	23936,1	586,2	7934,6	4088,3	1898,2
Mogielnica.....	28058,0	1750,0	34,9	2316,4	10593,7	81,8	3118,9	5326,6	372,2
Nowe Miasto nad Pilicą.....	20075,6	3434,1	190,4	2775,4	6716,1	132,7	2753,1	1832,3	213,4
Warka.....	57453,7	6923,7	2090,9	4611,1	19523,2	325,1	5813,6	9508,9	958,6
Gminy wiejskie: <i>Rural gminas:</i>									
Belsk Duży.....	21270,2	979,5	138,0	3452,7	9024,6	68,2	1902,1	665,0	178,9
Błędów.....	21488,6	1052,4	78,9	2462,8	8826,2	65,2	2166,0	1524,7	219,5
Chynów.....	23109,9	759,3	51,4	2952,4	11640,5	135,1	4115,4	718,9	606,1
Goszczyń.....	7707,8	352,1	217,9	1409,9	3539,8	22,7	1193,9	173,5	78,5
Jasieniec.....	16159,5	1048,8	598,9	2548,2	5787,0	59,3	2163,8	510,8	206,0
Pniewy.....	13414,4	1408,5	412,0	2116,8	5597,6	116,3	1929,4	373,3	161,7
<b>Powiat piaseczyński.....</b>	<b>598111,4</b>	<b>55374,9</b>	<b>46020,3</b>	<b>54593,7</b>	<b>240684,3</b>	<b>4614,9</b>	<b>42185,3</b>	<b>48413,3</b>	<b>14978,6</b>
Gminy miejsko-wiejskie: <i>Urban-rural gminas:</i>									
Góra Kalwaria.....	73300,9	5334,3	4813,6	7206,5	30351,5	571,1	9078,8	3957,0	1657,3
Konstancin-Jeziorna.....	111066,3	8585,4	8446,6	9798,7	30627,4	504,1	6706,6	23747,0	2918,8
Piaseczno.....	242038,4	22635,9	20263,1	19149,2	111331,8	2809,8	16037,6	14999,2	5211,4
Tarczyn.....	35022,1	2326,6	1775,1	5246,0	11941,8	284,8	3028,7	2004,0	920,7
Gminy wiejskie: <i>Rural gminas:</i>									
Lesznowola.....	112653,0	15634,5	10327,2	9936,7	44061,5	311,7	4679,1	2912,5	4043,9
Prażmów.....	24030,8	858,2	394,7	3256,6	12370,4	133,2	2654,5	793,5	226,4

TABL. 3 (75). WYDATKI BUDŻETÓW GMIN WEDŁUG DZIAŁÓW W 2011 R. (dok.)  
EXPENDITURE OF GMINAS BUDGETS BY DIVISION IN 2011 (cont.)

WYSZCZEGÓLNIENIE SPECIFICATION	Ogółem Total	W tym Of which							
		transport i łączność transport and communication	gospodarka mieszkaniowa dwelling economy	administracja publiczna public administration	oświata i wychowanie education	ochrona zdrowia health care	pomoc społeczna social assistance	gospodarka komunalna i ochrona środowiska municipal economy and environmental protection	kultura i ochrona dziedzictwa narodowego culture and national heritage
		w tys. zł in thous. zł							
<b>PODREGION (SUBREGION) WARSZAWSKI ZACHODNI (dok.) (cont.)</b>									
<b>Powiat pruszkowski .....</b>	<b>524548,0</b>	<b>48693,8</b>	<b>18395,3</b>	<b>65175,3</b>	<b>185206,5</b>	<b>5738,5</b>	<b>41118,7</b>	<b>77942,5</b>	<b>14857,8</b>
Gminy miejskie: <i>Urban gminas:</i>									
Piastów .....	54186,9	4627,9	2896,0	6044,5	25460,9	206,8	6720,5	3202,7	1333,9
Pruszków .....	149256,1	10939,7	8266,8	14501,7	63088,2	1046,8	16579,8	13990,1	7215,1
Gmina miejsko-wiejska: <i>Urban-rural gmina:</i>									
Brwinów .....	93691,4	4245,6	2142,7	7222,8	25512,8	759,3	6959,3	37169,7	1453,9
Gminy wiejskie: <i>Rural gminas:</i>									
Michałowice .....	81269,0	14579,9	1156,2	15493,6	25645,8	170,7	3102,3	2956,7	1474,3
Nadarzyn .....	65109,7	3695,5	3111,5	13787,7	17355,3	342,8	3078,5	8207,9	1829,1
Raszyn .....	81035,0	10605,1	822,1	8125,0	28143,5	3212,1	4678,3	12415,4	1551,4
<b>Powiat sochaczewski .....</b>	<b>263504,6</b>	<b>32735,0</b>	<b>7725,3</b>	<b>26223,2</b>	<b>93331,0</b>	<b>1394,9</b>	<b>34698,0</b>	<b>15330,1</b>	<b>7556,8</b>
Gmina miejska: <i>Urban gmina:</i>									
Sochaczew .....	98604,4	10199,4	4407,5	9910,0	36068,0	768,0	15851,6	6331,9	4653,7
Gminy wiejskie: <i>Rural gminas:</i>									
Brochów .....	15398,5	1031,2	50,2	1623,9	5580,1	59,9	2236,9	2905,6	131,8
Ilów .....	20436,6	3009,8	34,3	2155,5	7106,3	43,5	2818,9	384,3	270,0
Młodzieszyn .....	22329,4	6032,9	459,5	2355,7	8518,7	128,9	3033,8	450,1	428,0
Nowa Sucha .....	18562,2	1806,1	471,2	1595,6	7253,2	56,0	2103,5	1404,7	265,0
Rybno .....	9436,9	452,3	15,1	1322,4	3210,0	73,2	1485,7	282,7	121,0
Sochaczew .....	27533,1	4987,5	72,7	3337,1	11905,1	120,9	3442,2	1324,8	225,2
Teresin .....	51203,3	5215,7	2214,9	3923,0	13689,7	144,5	3725,3	2246,1	1462,1
<b>Powiat warszawski zachodni .....</b>	<b>385946,3</b>	<b>52635,5</b>	<b>17812,8</b>	<b>41513,5</b>	<b>126126,0</b>	<b>2546,8</b>	<b>26121,8</b>	<b>49798,5</b>	<b>15214,5</b>
Gminy miejsko-wiejskie: <i>Urban-rural gminas:</i>									
Błonie .....	71195,5	9244,0	6428,6	7407,1	24383,7	816,0	6527,8	3625,1	2957,0
Łomianki .....	86680,0	13556,8	1071,2	9065,3	24279,7	301,9	4419,9	15619,0	7074,7
Ożarów Mazowiecki .....	98969,9	18225,0	3863,1	7535,0	29445,0	669,5	5022,5	19547,3	1737,3
Gminy wiejskie: <i>Rural gminas:</i>									
Izabelin .....	35058,0	2914,6	2037,0	5213,0	12379,4	218,7	2517,1	2994,1	2102,9
Kampinos .....	15273,0	732,0	313,8	2538,9	6360,2	55,4	1598,2	699,6	164,9
Leszno .....	25929,0	2092,6	306,5	3152,2	10862,3	188,2	2607,3	1479,7	620,4
Stare Babice .....	52840,9	5870,5	3792,6	6602,0	18415,7	297,1	3429,0	5833,7	557,4
<b>Powiat żyrardowski .....</b>	<b>243208,2</b>	<b>29173,6</b>	<b>17407,0</b>	<b>24971,4</b>	<b>72333,1</b>	<b>1230,9</b>	<b>28091,3</b>	<b>9398,9</b>	<b>11326,7</b>
Gmina miejska: <i>Urban gmina:</i>									
Żyrardów .....	125002,3	16968,1	15641,9	12048,8	34300,9	653,5	15069,8	3416,9	9177,9
Gmina miejsko-wiejska: <i>Urban-rural gmina:</i>									
Mszczonów .....	45524,0	5891,2	1017,9	4337,2	14694,8	375,1	5100,5	4059,5	1594,2
Gminy wiejskie: <i>Rural gminas:</i>									
Puszcza Mariańska .....	20461,0	2198,6	386,7	2791,7	8036,8	83,9	2823,7	563,6	119,3
Radziejowice .....	19929,7	849,9	134,6	2278,6	6307,6	67,4	1551,8	607,5	270,0
Wisłok .....	32291,2	3265,8	225,9	3515,1	8993,0	51,0	3545,5	751,5	165,4

**TABL. 4 (76). DOCHODY I WYDATKI BUDŻETÓW GMIN NA 1 MIESZKAŃCA W 2011 R.**  
**REVENUE AND EXPENDITURE OF GMINAS BUDGETS PER CAPITA IN 2011**

WYSZCZEGÓLNIENIE SPECIFICATION	Dochody Revenue		Wydatki Expenditure		WYSZCZEGÓLNIENIE SPECIFICATION	Dochody Revenue		Wydatki Expenditure	
	ogółem total	w tym własne of which own revenue	ogółem total	w tym inwesty- cyjne <sup>a</sup> of which invest- ment expendi- ture <sup>a</sup>		ogółem total	w tym własne of which own revenue	ogółem total	w tym inwesty- cyjne <sup>a</sup> of which invest- ment expendi- ture <sup>a</sup>
<b>O G Ó Ł E M</b> <b>TOTAL</b>	<b>2987,41</b>	<b>1467,44</b>	<b>3091,15</b>	<b>676,76</b>					
<b>PODREGION (SUBREGION)</b> <b>CIECHANOWSKO-PŁOCKI</b>	<b>2913,48</b>	<b>1133,23</b>	<b>3065,53</b>	<b>696,62</b>	<b>PODREGION (SUBREGION)</b> <b>CIECHANOWSKO-PŁOCKI</b> <b>(cd.) (cont.)</b>				
<b>Powiat ciechanowski</b>	<b>2797,77</b>	<b>1305,41</b>	<b>3065,19</b>	<b>739,89</b>	<b>Powiat płocki</b>	<b>3086,45</b>	<b>1190,47</b>	<b>3209,67</b>	<b>697,81</b>
Gmina miejska: <i>Urban gmina:</i>					Gminy miejsko-wiejskie: <i>Urban-rural gminas:</i>				
Ciechanów	2555,72	1565,45	2802,22	573,47	Drobin	3228,86	805,58	3091,66	546,17
Gmina miejsko-wiejska: <i>Urban-rural gmina:</i>					Gąbin	2910,48	1055,04	3205,90	787,61
Głinojeck	4201,66	1397,03	5007,17	2391,57	Wyszogród	2845,23	959,54	2900,12	393,52
Gminy wiejskie: <i>Rural gminas:</i>					Gminy wiejskie: <i>Rural gminas:</i>				
Ciechanów	2295,65	1278,00	2572,63	486,15	Bielsk	2510,05	950,94	2643,74	345,68
Gołymin-Osrodek	2612,53	677,97	2585,46	74,92	Bodzanów	2739,11	886,67	2506,00	199,43
Grudusk	3633,80	892,51	3973,73	1287,79	Brudzeń Duży	2507,61	651,84	2937,28	662,09
Ojrzeń	3415,26	680,81	3736,15	957,78	Bulkowo	2710,84	621,85	2871,79	278,41
Opinogóra Górna	2701,03	1094,25	2820,77	613,59	Łąck	2938,07	1708,65	2792,55	224,91
Regimin	2769,79	1082,62	2881,99	482,95	Mała Wieś	2679,71	831,06	2591,30	174,46
Sońsk	2588,18	912,65	2706,96	407,87	Nowy Duninów	3013,38	918,43	3247,50	768,94
<b>Powiat gostyniński</b>	<b>2498,04</b>	<b>1046,34</b>	<b>2554,62</b>	<b>430,40</b>	Radzanowo	2486,17	1074,65	2386,40	277,59
Gmina miejska: <i>Urban gmina:</i>					Ślubice	4357,60	832,83	4767,21	1726,13
Gostynin	2287,45	1405,41	2336,07	417,21	Ślupno	5803,91	3708,53	6487,03	2978,92
Gminy wiejskie: <i>Rural gminas:</i>					Stara Biała	3163,46	1966,00	3321,35	923,80
Gostynin	2755,38	852,13	2763,85	493,06	Staroźreby	3209,13	730,14	3275,83	528,77
Pacyna	2524,50	689,38	2636,69	395,79	<b>Powiat płoński</b>	<b>3035,82</b>	<b>1184,56</b>	<b>3297,23</b>	<b>994,60</b>
Sanniki	2416,36	718,48	2594,48	412,20	Gminy miejskie: <i>Urban gminas:</i>				
Szczawin Kościelny	2760,88	834,14	2767,97	380,06	Płońsk	2966,02	1844,02	3293,17	970,19
<b>Powiat mławski</b>	<b>2911,64</b>	<b>1130,41</b>	<b>2908,79</b>	<b>502,79</b>	Raciaz	3221,42	1162,27	3028,61	369,86
Gmina miejska: <i>Urban gmina:</i>					Gminy wiejskie: <i>Rural gminas:</i>				
Mława	2702,07	1532,66	2815,40	494,69	Baboszewo	3055,37	1005,98	3354,23	1009,88
Gminy wiejskie: <i>Rural gminas:</i>					Czerwińsk nad Wisłą	3067,72	750,17	3151,93	1032,45
Dzierzgowo	2996,37	597,25	3102,92	355,49	Dzierżążnia	2510,77	710,51	2425,02	319,86
Lipowiec Kościelny	2563,64	440,24	2591,92	354,36	Joniec	2584,49	823,27	2717,18	342,54
Radzanów	3103,29	731,60	3083,01	458,20	Naruszewo	3100,51	759,26	3381,62	1091,85
Strzegowo	3598,46	1158,03	3217,99	1138,31	Nowe Miasto	2635,53	776,42	2607,40	251,44
Stupsk	2604,49	562,01	2549,07	323,87	Płońsk	4020,12	1618,21	4802,99	2458,57
Szreńsk	2812,81	600,57	2918,69	224,84	Raciaz	2413,94	872,58	3257,91	1282,14
Szydłowo	2509,70	615,61	2578,86	186,86	Sochocin	3300,99	770,03	3556,56	1310,83
Wieczfnia Kościelna	4495,79	2176,01	4233,10	800,67	Zaluski	3310,74	1126,71	2816,14	109,26
Wiśniewo	2722,20	637,46	2622,42	321,67					

<sup>a</sup> Łącznie z dotacjami na finansowanie zadań inwestycyjnych samorządowych zakładów budżetowych.  
<sup>a</sup> Including allocations for financing investment tasks of self-government budgetary establishments.



TABL. 4 (76). DOCHODY I WYDATKI BUDŻETÓW GMIN NA 1 MIESZKAŃCA W 2011 R. (cd.)  
REVENUE AND EXPENDITURE OF GMINAS BUDGETS PER CAPITA IN 2011 (cont.)

WYSZCZEGÓLNIENIE SPECIFICATION	Dochody Revenue		Wydatki Expenditure	
	ogółem total	w tym własne of which own revenue	ogółem total	w tym inwesty- cyjne <sup>a</sup> of which invest- ment expendi- ture <sup>a</sup>
<b>PODREGION (SUBREGION) CIECHANOWSKO-PŁOCKI (dok.) (cont.)</b>	<b>3088,14</b>	<b>1013,00</b>	<b>3249,09</b>	<b>760,95</b>
Gmina miejska: <i>Urban gmina:</i>				
Sierpc.....	2919,28	1333,80	3299,71	1288,59
Gminy wiejskie: <i>Rural gminas:</i>				
Gozdowo.....	3132,82	810,68	3336,91	639,83
Mochowo.....	3617,65	1184,31	3777,79	791,18
Rościszewo.....	2954,92	466,86	2942,32	437,68
Sierpc.....	3228,77	946,79	3146,82	243,61
Szczutowo.....	3147,25	850,86	3167,05	650,80
Zawidz.....	2939,27	678,33	2912,33	207,44
<b>Powiat żuromiński.....</b>	<b>2688,28</b>	<b>741,62</b>	<b>2802,22</b>	<b>520,66</b>
Gminy miejsko-wiejskie: <i>Urban-rural gminas:</i>				
Biezuń.....	3219,50	690,36	3280,36	669,96
Żuromin.....	2248,76	851,16	2432,11	417,48
Gminy wiejskie: <i>Rural gminas:</i>				
Kuczbork-Osada.....	2834,09	874,69	2430,41	38,52
Lubowidz.....	2738,57	584,21	3312,03	957,00
Lutocin.....	2902,58	739,21	2719,89	266,96
Siemiątkowo.....	3116,36	509,79	3195,95	827,54
<b>PODREGION (SUBREGION) OSTROŁĘCKO-SIEDLECKI</b>	<b>2974,21</b>	<b>1010,94</b>	<b>3075,42</b>	<b>747,90</b>
<b>Powiat łosicki.....</b>	<b>2592,65</b>	<b>959,76</b>	<b>2828,88</b>	<b>555,10</b>
Gmina miejsko-wiejska: <i>Urban-rural gmina:</i>				
Łosice.....	2252,29	1153,70	2349,62	332,43
Gminy wiejskie: <i>Rural gminas:</i>				
Huszwelw.....	2747,96	743,00	4091,46	1656,20
Olszanka.....	2732,69	682,02	2668,35	87,06
Platerów.....	2643,15	549,36	2703,19	439,42
Sarnaki.....	2968,26	1366,63	3558,90	1026,86
Stara Kornica.....	2734,37	849,11	2629,12	325,51
<b>Powiat makowski.....</b>	<b>2915,32</b>	<b>1100,08</b>	<b>3089,66</b>	<b>572,94</b>
Gmina miejska: <i>Urban gmina:</i>				
Maków Mazowiecki.....	2499,11	1357,61	2342,30	168,86
Gmina miejsko-wiejska: <i>Urban-rural gmina:</i>				
Różan.....	4465,55	3078,37	5700,01	2117,71
<b>PODREGION (SUBREGION) OSTROŁĘCKO-SIEDLECKI (cd.) (cont.)</b>				
<b>Powiat makowski (dok.) (cont.)</b>				
Gminy wiejskie: <i>Rural gminas:</i>				
Czerwonka.....	3359,40	1184,82	3306,46	603,89
Karniewo.....	2848,88	590,67	2740,28	470,49
Krasnosielc.....	2993,86	486,44	3348,76	836,02
Młynarze.....	3024,58	1034,95	2832,63	204,79
Ploniawy-Bramura.....	2568,84	837,97	2910,01	258,35
Rzewnie.....	3021,68	1037,46	3102,05	270,07
Sypniewo.....	2794,31	704,47	2675,82	232,10
Szelków.....	2356,15	632,21	2666,86	678,66
<b>Powiat ostrołęcki.....</b>	<b>3314,48</b>	<b>1059,86</b>	<b>3320,19</b>	<b>995,12</b>
Gmina miejsko-wiejska: <i>Urban-rural gmina:</i>				
Myszyniec.....	3436,37	567,36	3451,06	1235,74
Gminy wiejskie: <i>Rural gminas:</i>				
Baranowo.....	3921,53	787,81	3931,88	1655,74
Czarnia.....	3170,72	696,56	3184,28	673,36
Czerwin.....	3158,77	1629,91	3014,74	695,98
Goworowo.....	2750,04	643,75	2921,23	504,15
Kadzidło.....	3244,55	584,97	3279,20	718,72
Lelis.....	3121,89	860,17	3113,80	996,52
Łyse.....	3424,43	1181,54	3547,40	1020,79
Olszewo-Borki.....	2959,93	1048,75	3323,45	958,76
Rzekuń.....	3972,70	2702,39	3401,71	1329,13
Troszyn.....	3199,09	884,03	3201,24	932,66
<b>Powiat ostrowski.....</b>	<b>2888,61</b>	<b>1029,18</b>	<b>2921,45</b>	<b>640,31</b>
Gmina miejska: <i>Urban gmina:</i>				
Ostrów Mazowiecka.....	2639,59	1416,48	2500,03	270,48
Gmina miejsko-wiejska: <i>Urban-rural gmina:</i>				
Brok.....	3038,73	1044,75	3082,61	1004,67
Gminy wiejskie: <i>Rural gminas:</i>				
Andrzejewo.....	3419,66	768,19	3647,70	1270,68
Boguty-Pianki.....	2644,20	677,94	2897,04	697,35
Malkinia Górna.....	2597,07	1003,86	2786,76	526,30
Nur.....	3077,64	727,94	3392,08	964,93
Ostrów Mazowiecka.....	3016,65	749,44	2959,34	680,92
Stary Lubotyń.....	3114,36	1003,47	3052,95	636,45
Szulborze Wielkie.....	3660,35	1385,41	3389,40	1006,99
Wąsowo.....	3057,47	797,15	3130,93	721,69
Zaręby Kościelne.....	3378,38	653,99	3819,72	1505,22

<sup>a</sup> Łącznie z dotacjami na finansowanie zadań inwestycyjnych samorządowych zakładów budżetowych.  
<sup>a</sup> Including allocations for financing investment tasks of self-government budgetary establishments.

TABL. 4 (76). DOCHODY I WYDATKI BUDŻETÓW GMIN NA 1 MIESZKAŃCA W 2011 R. (cd.)  
 REVENUE AND EXPENDITURE OF GMINAS BUDGETS PER CAPITA IN 2011 (cont.)

WYSZCZEGÓLNIENIE SPECIFICATION	Dochody Revenue		Wydatki Expenditure	
	ogółem total	w tym własne of which own revenue	ogółem total	w tym inwesty- cyjne <sup>a</sup> of which invest- ment expendi- ture <sup>a</sup>
<b>PODREGION (SUBREGION) OSTROŁĘCKO-SIEDLECKI (cd.) (cont.)</b>				
<b>Powiat przasnyski .....</b>	<b>3192,67</b>	<b>921,43</b>	<b>3430,50</b>	<b>931,10</b>
Gmina miejska: <i>Urban gmina:</i>				
Przasnysz .....	2991,07	1297,80	3123,26	858,57
Gmina miejsko-wiejska: <i>Urban-rural gmina:</i>				
Chorzele .....	3037,65	583,91	3546,27	934,48
Gminy wiejskie: <i>Rural gminas:</i>				
Czernice Borowe.....	3541,22	925,74	4156,05	1372,74
Jednorozec .....	3864,72	721,92	3781,32	831,32
Krasne .....	3054,54	1084,81	3331,34	930,00
Krzynowłoga Mała.....	3189,11	953,87	4134,89	1073,54
Przasnysz .....	3104,01	604,00	2962,75	892,21
<b>Powiat pułtusk .....</b>	<b>2740,41</b>	<b>1051,28</b>	<b>2815,81</b>	<b>372,59</b>
Gmina miejsko-wiejska: <i>Urban-rural gmina:</i>				
Pułtusk .....	2579,25	1417,26	2595,44	241,97
Gminy wiejskie: <i>Rural gminas:</i>				
Gzy .....	2407,26	544,62	2496,55	88,75
Obryte .....	2864,74	771,85	2798,48	113,33
Pokrzywnica.....	2674,32	920,55	2767,94	435,42
Świercze .....	2666,90	551,91	3304,30	801,16
Winnica .....	3593,81	926,50	3913,38	1067,31
Zatory.....	3105,28	661,27	2826,62	441,66
<b>Powiat siedlecki.....</b>	<b>2957,86</b>	<b>811,26</b>	<b>3041,70</b>	<b>824,58</b>
Gmina miejsko-wiejska: <i>Urban-rural gmina:</i>				
Mordy .....	2422,80	636,29	2326,68	114,88
Gminy wiejskie: <i>Rural gminas:</i>				
Domanice.....	3206,16	603,69	3163,40	715,82
Korczew .....	2633,67	543,99	2967,99	666,30
Koźmiń .....	2574,57	809,56	2655,49	332,75
Mokobody .....	3549,53	627,51	3568,81	1354,05
Paprotnia .....	2808,98	589,88	3012,16	666,37
Przesmyki .....	4072,81	870,64	4573,85	2324,99
Siedlce .....	2545,64	1213,24	2466,97	532,89
Skórzec .....	2721,88	592,02	3032,24	1045,80
Suchożebry .....	4563,95	951,32	4614,52	2457,60
Wiśniew .....	2763,78	806,00	2677,96	509,64
Wodynie .....	3134,18	940,04	3179,14	718,96
Zbuczyn .....	3120,55	558,02	3366,73	781,11
<b>PODREGION (SUBREGION) OSTROŁĘCKO-SIEDLECKI (dok.) (cont.)</b>				
<b>Powiat sokołowski .....</b>	<b>2962,24</b>	<b>1144,54</b>	<b>3006,27</b>	<b>652,25</b>
Gmina miejska: <i>Urban gmina:</i>				
Sokołów Podlaski.....	2778,48	1781,39	2664,09	197,52
Gmina miejsko-wiejska: <i>Urban-rural gmina:</i>				
Kosów Lacki.....	2472,64	803,34	2647,95	453,02
Gminy wiejskie: <i>Rural gminas:</i>				
Bielany.....	3095,70	580,87	3185,76	885,88
Ceranów .....	3018,92	631,78	3004,23	73,19
Jabłonna Lacka.....	2512,78	750,07	2602,97	270,51
Repki .....	3112,24	858,01	3501,05	1370,89
Sabnie .....	4789,04	849,88	4782,84	2502,39
Sokołów Podlaski.....	2777,57	1033,32	2986,64	757,27
Sterdyń .....	3249,19	942,18	3081,96	684,38
<b>Powiat węgrowski .....</b>	<b>3076,49</b>	<b>1012,92</b>	<b>3305,65</b>	<b>985,90</b>
Gmina miejska: <i>Urban gmina:</i>				
Węgrów .....	3670,18	1759,42	3912,84	1497,64
Gmina miejsko-wiejska: <i>Urban-rural gmina:</i>				
Łochów .....	3149,67	963,87	3255,19	1021,58
Gminy wiejskie: <i>Rural gminas:</i>				
Grębków .....	2404,98	574,83	2748,96	443,70
Korytnica.....	2841,13	915,65	3164,69	1017,57
Liw .....	2610,75	853,07	2616,66	380,14
Miedzna .....	3036,19	855,83	3140,90	899,63
Sadowne.....	2831,65	583,77	3629,23	1442,91
Stoczek .....	3651,97	838,75	3923,57	944,00
Wierzbo .....	2378,17	803,52	2399,93	137,32
<b>Powiat wyszkowski .....</b>	<b>2799,51</b>	<b>1054,28</b>	<b>2840,36</b>	<b>657,05</b>
Gmina miejsko-wiejska: <i>Urban-rural gmina:</i>				
Wyszków .....	2329,91	1272,42	2275,97	373,79
Gminy wiejskie: <i>Rural gminas:</i>				
Brańszczyk .....	3149,71	823,75	3584,55	1464,25
Długosiodło .....	3889,81	726,71	4169,51	1474,75
Rząśnik .....	3122,98	903,90	2811,43	368,12
Somianka.....	3130,72	845,07	3202,66	459,36
Zabrodzie.....	3247,46	752,91	3415,84	797,98

<sup>a</sup> Łącznie z dotacjami na finansowanie zadań inwestycyjnych samorządowych zakładów budżetowych.  
<sup>a</sup> Including allocations for financing investment tasks of self-government budgetary establishments.

TABL. 4 (76). DOCHODY I WYDATKI BUDŻETÓW GMIN NA 1 MIESZKAŃCA W 2011 R. (cd.)  
REVENUE AND EXPENDITURE OF GMINAS BUDGETS PER CAPITA IN 2011 (cont.)

WYSZCZEGÓLNIENIE SPECIFICATION	Dochody Revenue		Wydatki Expenditure	
	ogółem total	w tym własne of which own revenue	ogółem total	w tym inwesty- cyjne <sup>a</sup> of which invest- ment expendi- ture <sup>a</sup>
<b>PODREGION (SUBREGION)</b>				
<b>RADOMSKI</b> .....	<b>2947,43</b>	<b>982,01</b>	<b>3049,02</b>	<b>631,30</b>
<b>Powiat białobrzegi</b> .....	<b>2954,30</b>	<b>828,21</b>	<b>3106,07</b>	<b>775,72</b>
Gminy miejsko-wiejskie:				
Urban-rural gminas:				
Białobrzegi .....	2813,24	1329,90	2902,36	835,86
Wyśmierzyce .....	3577,42	786,63	4348,28	1609,18
Gminy wiejskie: Rural gminas:				
Promna .....	2702,64	736,54	2949,11	1094,52
Radzanów .....	3568,75	456,41	3426,85	363,38
Stara Blotnica .....	2741,77	522,16	3466,32	926,74
Stromiec .....	2921,08	562,30	2467,82	85,20
<b>Powiat kozienicki</b> .....	<b>3705,90</b>	<b>2067,74</b>	<b>3640,85</b>	<b>570,28</b>
Gmina miejsko-wiejska:				
Urban-rural gmina:				
Kozienice .....	4489,11	3196,14	4329,83	572,57
Gminy wiejskie: Rural gminas:				
Garbatka-Letnisko .....	2686,77	888,45	2465,09	370,90
Głowaczów .....	3159,81	882,46	2993,32	347,76
Gniewoszów .....	2776,88	881,48	3480,39	1178,55
Grabów nad Pilicą .....	2961,50	1068,08	2770,80	361,69
Magnuszew .....	2927,62	875,01	2881,48	513,62
Sieciechów .....	3064,78	1393,91	3407,21	894,93
<b>Powiat lipski</b> .....	<b>2615,64</b>	<b>690,16</b>	<b>2548,29</b>	<b>332,82</b>
Gmina miejsko-wiejska:				
Urban-rural gmina:				
Lipsko .....	2300,69	1107,83	2146,78	108,42
Gminy wiejskie: Rural gminas:				
Chotcza .....	3032,30	421,76	3161,35	861,40
Ciepielów .....	3002,39	564,02	2717,90	260,11
Rzeczniów .....	2448,00	447,88	2389,23	182,34
Sienno .....	2644,85	476,84	2644,23	275,67
Solec nad Wisłą .....	2794,64	502,49	2973,36	844,36
<b>Powiat przysuski</b> .....	<b>3049,63</b>	<b>701,03</b>	<b>3138,58</b>	<b>880,47</b>
Gmina miejsko-wiejska:				
Urban-rural gmina:				
Przysucha .....	2740,50	995,65	2743,18	914,78
Gminy wiejskie: Rural gminas:				
Borkowice .....	2634,18	483,03	3159,61	934,65
Gielniów .....	2473,53	595,72	2345,98	221,51
Klów .....	4050,15	629,19	3981,77	1305,37
Odrzywół .....	2934,98	622,71	2930,82	603,75
Potworów .....	4398,74	657,73	3708,36	763,61
Rusinów .....	3346,59	555,76	4032,16	1540,80
Wieniawa .....	2742,85	553,40	3159,07	820,99
<b>PODREGION (SUBREGION)</b>				
<b>RADOMSKI (dok.) (cont.)</b>				
<b>Powiat radomski</b> .....	<b>2813,09</b>	<b>857,11</b>	<b>3044,01</b>	<b>724,73</b>
Gmina miejska: Urban gmina:				
Pionki .....	3397,30	1794,41	4037,13	1154,55
Gminy miejsko-wiejskie:				
Urban-rural gminas:				
Ilża .....	2319,82	749,92	2456,29	455,18
Skaryszew .....	2463,78	636,04	2737,00	524,64
Gminy wiejskie: Rural gminas:				
Gózd .....	3281,75	451,59	3244,18	868,26
Jastrzębia .....	2842,00	607,17	3261,47	679,99
Jedlińsk .....	2834,62	866,14	2918,62	902,53
Jedlnia-Letnisko .....	2579,56	845,60	2459,27	301,12
Kowala .....	2607,03	680,96	2888,93	665,87
Pionki .....	3040,05	740,77	3227,99	1042,45
Przytyk .....	3194,80	500,93	3602,62	1045,14
Wierzbica .....	2896,42	1013,68	2866,41	131,50
Wolanów .....	2643,48	595,01	2761,30	522,18
Zakrzew .....	2589,56	663,12	3005,22	983,27
<b>Powiat szydłowiecki</b> .....	<b>2636,12</b>	<b>668,23</b>	<b>2837,24</b>	<b>445,45</b>
Gmina miejsko-wiejska:				
Urban-rural gmina:				
Szydłowiec .....	2552,24	791,29	2718,75	437,84
Gminy wiejskie: Rural gminas:				
Chlewiska .....	2627,54	534,29	2726,66	358,08
Jastrząp .....	2671,34	562,01	2758,09	192,90
Mirów .....	3111,05	354,09	3115,84	356,44
Orońsko .....	2577,83	703,88	3231,56	845,14
<b>Powiat zwolenicki</b> .....	<b>2752,28</b>	<b>757,86</b>	<b>2638,74</b>	<b>429,58</b>
Gmina miejsko-wiejska:				
Urban-rural gmina:				
Zwoleń .....	2426,47	988,32	2443,00	418,26
Gminy wiejskie: Rural gminas:				
Kazanów .....	2787,80	529,41	2649,58	144,77
Policzna .....	2593,28	760,95	2549,53	375,21
Przyłęk .....	2808,79	465,34	2688,85	390,13
Tczów .....	3854,29	633,87	3282,28	854,31
<b>PODREGION (SUBREGION)</b>				
<b>WARSZAWSKI WSCHODNI</b>	<b>2761,72</b>	<b>1529,07</b>	<b>2903,37</b>	<b>605,45</b>
<b>Powiat garwoliński</b> .....	<b>2545,43</b>	<b>935,21</b>	<b>2703,89</b>	<b>546,51</b>
Gminy miejskie: Urban gminas:				
Garwolin .....	2653,22	1688,59	2524,42	254,56
Łaskarzew .....	3020,12	924,58	3128,63	273,06

<sup>a</sup> Łącznie z dotacjami na finansowanie zadań inwestycyjnych samorządowych zakładów budżetowych.  
<sup>a</sup> Including allocations for financing investment tasks of self-government budgetary establishments.

TABL. 4 (76). DOCHODY I WYDATKI BUDŻETÓW GMIN NA 1 MIESZKAŃCA W 2011 R. (cd.)  
 REVENUE AND EXPENDITURE OF GMINAS BUDGETS PER CAPITA IN 2011 (cont.)

WYSZCZEGÓLNIENIE SPECIFICATION	Docho- dy Revenue		Wydatki Expenditure	
	ogółem total	w tym własne of which own revenue	ogółem total	w tym inwesty- cyjne <sup>a</sup> of which invest- ment expendi- ture <sup>a</sup>
	w zł		in zł	
<b>PODREGION (SUBREGION) WARSZAWSKI WSCHODNI (cd.) (cont.)</b>				
<b>Powiat garwołęński (dok.) (cont.)</b>				
Gminy miejsko-wiejskie: <i>Urban-rural gminas:</i>				
Piława .....	2182,05	966,95	2442,33	374,56
Żelechów .....	2449,19	770,52	2527,68	387,24
Gminy wiejskie: <i>Rural gminas:</i>				
Borowie .....	3102,87	825,95	3594,18	1446,13
Garwolin .....	2198,21	982,83	2340,24	567,93
Górzno .....	2549,12	645,48	3112,63	1074,76
Łaskarzew .....	2741,70	822,95	2380,03	164,40
Maciejowice .....	2932,39	864,69	3025,46	642,57
Miastków Kościelny .....	2571,10	667,17	3428,51	1131,59
Parysów .....	2376,25	427,93	3108,56	843,88
Sobolew .....	2620,07	697,05	2915,56	810,59
Trojanów .....	2344,87	506,35	2241,41	180,55
Wilga .....	2455,85	917,26	2407,22	352,37
<b>Powiat legionowski .....</b>	<b>3021,19</b>	<b>2006,11</b>	<b>3196,22</b>	<b>692,95</b>
Gmina miejska: <i>Urban gmina:</i>				
Legionowo .....	2867,03	1934,15	3107,81	689,94
Gmina wiejsko-wiejska: <i>Urban-rural gmina:</i>				
Serock .....	3228,70	1952,26	3195,90	692,01
Gminy wiejskie: <i>Rural gminas:</i>				
Jabłonna .....	2610,89	1825,43	2473,60	265,90
Nieporęt .....	3642,24	2417,01	3966,83	1191,47
Wieliszew .....	3399,27	2200,39	3782,58	761,08
<b>Powiat miński .....</b>	<b>2590,38</b>	<b>1360,53</b>	<b>2698,38</b>	<b>564,64</b>
Gminy miejskie: <i>Urban gminas:</i>				
Mińsk Mazowiecki .....	2487,62	1712,11	2579,23	421,13
Sulejówek .....	2840,95	1812,11	2706,89	503,58
Gminy miejsko-wiejskie: <i>Urban-rural gminas:</i>				
Halinów .....	2466,42	1310,02	2500,85	431,93
Kaluszyn .....	2833,26	1063,35	3128,18	1042,74
Gminy wiejskie: <i>Rural gminas:</i>				
Ceglów .....	2599,99	848,18	2492,76	371,88
Dębe Wielkie .....	2293,30	981,71	2311,30	529,40
Dobre .....	3109,36	1559,19	3319,98	944,78
Jakubów .....	2538,58	862,20	2463,53	176,16
Latowicz .....	2744,79	830,06	3078,16	863,84
Mińsk Mazowiecki .....	2227,46	1213,85	2828,59	983,44
Mrozy .....	2790,86	946,02	3117,99	689,83
Siennica .....	2755,90	1263,47	2789,37	739,78
Stanisławów .....	2683,91	942,40	2512,68	127,38
<b>PODREGION (SUBREGION) WARSZAWSKI WSCHODNI (dok.) (cont.)</b>				
<b>Powiat nowodworski .....</b>	<b>3236,91</b>	<b>1761,34</b>	<b>3654,21</b>	<b>911,61</b>
Gmina miejska: <i>Urban gmina:</i>				
Nowy Dwór Mazowiecki .....	3797,03	2586,14	4410,32	971,96
Gminy miejsko-wiejskie: <i>Urban-rural gminas:</i>				
Nasielsk .....	2434,35	823,93	2702,92	589,47
Zakroczym .....	3829,62	1814,56	4096,47	554,60
Gminy wiejskie: <i>Rural gminas:</i>				
Czosnów .....	3453,05	1943,07	3692,63	1410,13
Leoncin .....	2763,78	1023,03	3572,23	1236,66
Pomiechówek .....	2881,51	1443,49	3065,57	958,05
<b>Powiat otwocki .....</b>	<b>2712,65</b>	<b>1639,40</b>	<b>2779,48</b>	<b>494,26</b>
Gminy miejskie: <i>Urban gminas:</i>				
Józefów .....	3685,42	2297,69	3764,22	1123,57
Otwock .....	2334,53	1606,41	2332,92	170,07
Gmina miejsko-wiejska: <i>Urban-rural gmina:</i>				
Karczew .....	2480,50	1644,98	2449,94	258,70
Gminy wiejskie: <i>Rural gminas:</i>				
Celestynów .....	2281,33	1251,76	2571,80	529,07
Kolbiel .....	2518,96	1167,52	2586,84	501,74
Osieck .....	2906,10	1070,37	3124,41	665,23
Sobienie-Jeziory .....	2298,87	787,92	2334,30	455,66
Wiązowna .....	3615,59	2009,67	3816,52	958,68
<b>Powiat wołomiński .....</b>	<b>2715,31</b>	<b>1559,01</b>	<b>2798,53</b>	<b>571,83</b>
Gminy miejskie: <i>Urban gminas:</i>				
Kobyłka .....	2678,53	1853,05	2246,96	199,69
Marki .....	2672,51	1876,37	3073,31	471,01
Ząbki .....	3480,46	2195,04	3447,58	1269,32
Zielonka .....	2943,23	2158,79	3051,93	390,77
Gminy miejsko-wiejskie: <i>Urban-rural gminas:</i>				
Radzymin .....	2481,68	1534,63	2635,26	351,25
Tłuszcz .....	2365,00	804,22	2386,47	311,01
Wołomin .....	2302,85	1359,27	2453,69	428,71
Gminy wiejskie: <i>Rural gminas:</i>				
Dąbrówka .....	3351,10	986,07	3568,19	1097,92
Jadów .....	3686,55	1481,26	3686,58	1726,58
Klembów .....	2468,96	1144,20	2810,96	578,91
Poświętne .....	2460,10	470,51	2391,66	266,05
Strachówka .....	2825,07	589,06	2515,07	311,29

<sup>a</sup> Łącznie z dotacjami na finansowanie zadań inwestycyjnych samorządowych zakładów budżetowych.  
<sup>a</sup> Including allocations for financing investment tasks of self-government budgetary establishments.

TABL. 4 (76). DOCHODY I WYDATKI BUDŻETÓW GMIN NA 1 MIESZKAŃCA W 2011 R. (dok.)  
REVENUE AND EXPENDITURE OF GMINAS BUDGETS PER CAPITA IN 2011 (cont.)

WYSZCZEGÓLNIENIE SPECIFICATION	Dochody Revenue		Wydatki Expenditure	
	ogółem total	w tym własne of which own revenue	ogółem total	w tym inwesty- cyjne <sup>a</sup> of which invest- ment expendi- ture <sup>a</sup>
<b>PODREGION (SUBREGION)</b>				
<b>WARSZAWSKI ZACHODNI</b>	<b>3296,15</b>	<b>2249,67</b>	<b>3332,99</b>	<b>701,87</b>
<b>Powiat grodziski</b> .....	<b>3291,93</b>	<b>2146,63</b>	<b>3375,29</b>	<b>871,77</b>
Gminy miejskie: <i>Urban gminas:</i>				
Milanówek .....	3121,40	2333,65	2999,00	490,35
Podkowa Leśna .....	5228,52	3886,21	6053,61	1614,90
Gmina miejsko-wiejska: <i>Urban-rural gmina:</i>				
Grodzisk Mazowiecki .....	3106,89	2051,04	3093,96	866,93
Gminy wiejskie: <i>Rural gminas:</i>				
Baranów .....	3362,29	1992,16	3748,86	907,50
Jaktorów .....	3573,87	1789,25	3803,76	1180,69
Żabia Wola .....	3230,90	1976,65	3503,32	867,74
<b>Powiat grójcecki</b> .....	<b>2682,89</b>	<b>1417,37</b>	<b>2742,33</b>	<b>594,60</b>
Gminy miejsko-wiejskie: <i>Urban-rural gminas:</i>				
Grójec .....	2519,06	1765,99	2481,30	385,66
Mogielnica .....	3052,62	937,62	3083,64	1049,96
Nowe Miasto nad Pilicą .....	2516,68	1277,06	2412,06	550,28
Warka .....	2951,30	1875,61	3013,41	894,25
Gminy wiejskie: <i>Rural gminas:</i>				
Belsk Duży .....	2809,44	1590,84	3177,98	908,69
Błędów .....	2415,27	904,75	2753,89	541,80
Chynów .....	2471,12	988,19	2393,82	180,82
Goszczyn .....	2569,22	669,08	2577,87	206,75
Jasieniec .....	2799,47	1086,14	2982,01	667,28
Pniewy .....	2676,02	1235,55	2851,69	334,39
<b>Powiat piaseczyński</b> .....	<b>3733,93</b>	<b>2812,92</b>	<b>3636,27</b>	<b>496,90</b>
Gminy miejsko-wiejskie: <i>Urban-rural gminas:</i>				
Góra Kalwaria .....	2855,84	1861,69	2885,18	375,75
Konstancin-Jeziorna .....	4825,99	4019,18	4470,37	888,03
Piaseczno .....	3558,85	2732,33	3340,07	293,30
Tarczyn .....	3156,27	2011,35	3160,26	718,57
Gminy wiejskie: <i>Rural gminas:</i>				
Lesznowola .....	5105,37	3958,54	5365,96	822,50
Prażmów .....	2235,35	1251,93	2479,19	375,35
<b>Powiat pruszkowski</b> .....	<b>3422,34</b>	<b>2645,49</b>	<b>3391,25</b>	<b>888,87</b>
Gminy miejskie: <i>Urban gminas:</i>				
Piastów .....	2302,08	1584,08	2360,47	222,27
Pruszków .....	2614,55	2072,19	2561,99	510,57
Gmina miejsko-wiejska: <i>Urban-rural gmina:</i>				
Brwinów .....	4141,40	3407,88	3943,90	1530,55
<b>PODREGION (SUBREGION)</b>				
<b>WARSZAWSKI ZACHODNI</b>				
<b>(dok.) (cont.)</b>				
<b>Powiat pruszkowski (dok.)</b>				
<b>(cont.)</b>				
Gminy wiejskie: <i>Rural gminas:</i>				
Michałowice .....	4728,19	3728,74	4827,96	1396,73
Nadarzyn .....	5591,26	4314,17	5521,51	1624,31
Raszyn .....	3808,35	2728,09	3843,80	1120,20
<b>Powiat sochaczewski</b> .....	<b>2972,68</b>	<b>1441,60</b>	<b>3096,63</b>	<b>788,07</b>
Gmina miejska: <i>Urban gmina:</i>				
Sochaczew .....	2476,72	1508,76	2591,03	407,48
Gminy wiejskie: <i>Rural gminas:</i>				
Brochów .....	3456,33	1097,70	3579,39	1264,37
Łłów .....	3144,32	729,94	3242,37	967,85
Młodzieszyn .....	3705,66	812,26	3978,87	1303,86
Nowa Sucha .....	3414,21	1604,60	2956,23	692,11
Rybno .....	2850,01	959,83	2723,50	516,88
Sochaczew .....	2893,74	1768,33	2824,20	548,81
Teresin .....	3857,28	1830,20	4520,07	1872,26
<b>Powiat warszawski zachodni</b> .....	<b>3539,88</b>	<b>2657,65</b>	<b>3589,60</b>	<b>658,80</b>
Gminy miejsko-wiejskie: <i>Urban-rural gminas:</i>				
Blonie .....	3523,91	2364,64	3422,70	862,25
Łomianki .....	3559,42	2720,71	3606,56	599,98
Ożarów Mazowiecki .....	3971,74	3274,85	4613,76	1181,69
Gminy wiejskie: <i>Rural gminas:</i>				
Izabelin .....	3483,73	2725,49	3418,62	221,85
Kampinos .....	3706,48	2334,10	3619,20	516,58
Leszno .....	2575,00	1626,40	2659,93	349,97
Stare Babice .....	3532,68	2778,92	3106,65	309,40
<b>Powiat żyrardowski</b> .....	<b>2912,16</b>	<b>1752,26</b>	<b>3179,28</b>	<b>676,58</b>
Gmina miejska: <i>Urban gmina:</i>				
Żyrardów .....	2835,07	1848,66	3007,75	464,12
Gmina miejsko-wiejska: <i>Urban-rural gmina:</i>				
Mszczonów .....	3967,96	2686,30	3956,20	746,62
Gminy wiejskie: <i>Rural gminas:</i>				
Puszcza Mariańska .....	2258,58	891,50	2441,65	353,18
Radziejowice .....	2824,53	1812,41	3834,11	1401,81
Wisłki .....	2606,41	955,16	3277,29	1383,38

<sup>a</sup> Łącznie z dotacjami na finansowanie zadań inwestycyjnych samorządowych zakładów budżetowych.  
<sup>a</sup> Including allocations for financing investment tasks of self-government budgetary establishments.

TABL. 5 (77). DOCHODY BUDŻETÓW MIAST NA PRAWACH POWIATU WEDŁUG RODZAJÓW W 2011 R.  
REVENUE OF CITIES WITH POWIAT STATUS BUDGETS BY TYPE IN 2011

WYSZCZEGÓLNIENIE SPECIFICATION	Ogółem Grand total	W tym Of which								
		dochody własne own revenue				dotacje celowe z budżetu państwa appropriated allocations from the state budget			subwencja ogólna general subsidy	
		razem total	w tym of which			razem total	w tym of which		razem total	w tym część oświatowa of which educational part
			udział w podatku dochodowym od osób fizycznych share in personal income tax	podatek od nierucho- mości tax on real estate	dochody z majątku revenue from property		na zadania z zakresu administracji rządowej for government administra- tion tasks	na zadania własne for own tasks		
w tys. zł in thous. zł										
<b>OGÓŁEM</b> ..... <b>TOTAL</b>	<b>13302900,5</b>	<b>9762042,8</b>	<b>3847288,3</b>	<b>1235103,4</b>	<b>839361,2</b>	<b>708952,5</b>	<b>550565,3</b>	<b>136257,7</b>	<b>1956488,5</b>	<b>1762393,5</b>
Miasta na prawach powiatu: Cities with powiat status:										
Ostrołęka .....	225785,1	108898,3	44780,6	26105,9	3342,2	29994,1	20817,1	8906,6	78951,1	73660,5
Plock.....	610404,1	385875,3	134962,8	171875,4	9599,4	59640,0	45285,2	14292,3	149851,6	142114,4
Radom.....	878598,7	413303,7	163012,1	76224,3	19290,9	110526,0	75075,5	35308,7	293714,0	246626,8
Siedlce.....	319603,1	135798,3	71246,8	25664,3	6489,8	36647,6	29946,9	6671,9	105670,0	103295,7
m.st. Warszawa .....	11268509,5	8718167,3	3433285,9	935233,6	800639,1	472144,7	379440,7	71078,3	1328301,8	1196696,0

TABL. 6 (78). DOCHODY BUDŻETÓW MIAST NA PRAWACH POWIATU WEDŁUG DZIAŁÓW W 2011 R.  
REVENUE OF CITIES WITH POWIAT STATUS BUDGETS BY DIVISION IN 2011

WYSZCZEGÓLNIENIE SPECIFICATION	Ogółem Total	W tym Of which							
		transport i łączność transport and commu- nication	gospodarka mieszka- niowa dwelling economy	admini- stracja publiczna public administra- tion	oświata i wychowanie education	ochrona zdrowia health care	pomoc społeczna social assistance	gospodarka komunalna i ochrona środowiska municipal economy and environmen- tal protection	kultura i ochrona dziedzictwa narodowego culture and national heritage
		w tys. zł in thous. zł							
<b>OGÓŁEM</b> ..... <b>TOTAL</b>	<b>13302900,5</b>	<b>1798501,1</b>	<b>1769935,7</b>	<b>51423,1</b>	<b>106750,2</b>	<b>83545,4</b>	<b>467272,2</b>	<b>123121,3</b>	<b>14139,5</b>
Miasta na prawach powiatu: Cities with powiat status:									
Ostrołęka .....	225785,1	7674,3	5295,1	2112,8	5295,8	30,8	25678,1	5991,6	65,0
Plock.....	610404,1	7704,9	10135,6	2199,1	6838,7	4908,5	40537,4	6836,5	70,2
Radom.....	878598,7	69662,5	42694,7	4100,7	18117,8	25351,3	92826,1	9019,9	60,0
Siedlce.....	319603,1	29647,6	10460,4	2840,5	6241,6	3833,7	28110,9	415,9	3223,8
m.st. Warszawa .....	11268509,5	1683811,7	1701350,0	40170,1	70256,3	49421,0	280119,8	100857,4	10720,5

TABL. 7 (79). WYDATKI BUDŻETÓW MIAST NA PRAWACH POWIATU WEDŁUG RODZAJÓW W 2011 R.  
EXPENDITURE OF CITIES WITH POWIAT STATUS BUDGETS BY TYPE IN 2011

WYSZCZEGÓLNIENIE SPECIFICATION	Ogółem Grand total	Wydatki majątkowe Property expenditure	Wydatki bieżące Current expenditure					
			razem total	dotacje allocations	świadczenia na rzecz osób fizycznych benefits for natural persons	w tym of which		
						wydatki bieżące jednostek budżetowych current expenditure of budgetary entities		
						razem total	w tym of which	
wynagrodzenia wages and salaries	zakup materiałów i usług purchase of materials and services							
w tys. zł in thous. zł								
<b>OGÓŁEM</b> ..... <b>TOTAL</b>	<b>14404097,4</b>	<b>2434974,4</b>	<b>11969123,1</b>	<b>913823,7</b>	<b>534578,4</b>	<b>9205692,3</b>	<b>3572947,3</b>	<b>4186318,4</b>
Miasta na prawach powiatu: Cities with powiat status:								
Ostrołęka .....	233380,8	29178,8	204202,0	14802,7	22185,2	164571,4	102983,6	37472,8
Płock .....	659338,6	72954,3	586384,2	56234,4	49532,3	446533,9	234199,8	135240,4
Radom .....	863581,3	100495,6	763085,7	49805,2	105169,7	590051,8	338042,6	167287,7
Siedlce .....	379007,6	89587,6	289419,9	37189,4	26633,8	216813,0	132948,0	49950,4
m.st. Warszawa .....	12268789,2	2142758,0	10126031,1	755792,0	331057,3	7787722,1	2764773,4	3796367,1

TABL. 8 (80). WYDATKI BUDŻETÓW MIAST NA PRAWACH POWIATU WEDŁUG DZIAŁÓW W 2011 R.  
EXPENDITURE OF CITIES WITH POWIAT STATUS BUDGETS BY DIVISION IN 2011

WYSZCZEGÓLNIENIE SPECIFICATION	Ogółem Total	W tym Of which							
		transport i łączność transport and communication	gospodarka mieszkaniowa dwelling economy	administracja publiczna public administration	oświata i wychowanie education	ochrona zdrowia health care	pomoc społeczna social assistance	gospodarka komunalna i ochrona środowiska municipal economy and environmental protection	kultura i ochrona dziedzictwa narodowego culture and national heritage
		w tys. zł in thous. zł							
<b>OGÓŁEM</b> ..... <b>TOTAL</b>	<b>14404097,4</b>	<b>4327338,9</b>	<b>1391191,0</b>	<b>962698,5</b>	<b>3079694,5</b>	<b>296668,7</b>	<b>943694,6</b>	<b>330908,6</b>	<b>527423,1</b>
Miasta na prawach powiatu: Cities with powiat status:									
Ostrołęka .....	233380,8	24284,8	2969,9	15904,3	101457,8	1082,1	37341,7	9827,8	5018,7
Płock .....	659338,6	83929,8	17159,8	57433,1	221034,2	12787,4	74324,6	21219,7	23177,9
Radom .....	863581,3	131092,9	31453,4	43058,6	338136,6	8169,3	140927,4	21984,2	19036,8
Siedlce .....	379007,6	52031,6	13637,4	21390,4	159821,4	12823,7	42655,0	7610,7	19022,4
m.st. Warszawa .....	12268789,2	4035999,8	1325970,6	824912,0	2259244,6	261806,3	648445,9	270266,2	461167,3

TABL. 9 (81). DOCHODY I WYDATKI BUDŻETÓW MIAST NA PRAWACH POWIATU NA 1 MIESZKAŃCA W 2011 R.  
REVENUE AND EXPENDITURE OF CITIES WITH POWIAT STATUS BUDGETS PER CAPITA IN 2011

WYSZCZEGÓLNIENIE SPECIFICATION	Dochody Revenue		Wydatki Expenditure		WYSZCZEGÓLNIENIE SPECIFICATION	Dochody Revenue		Wydatki Expenditure	
	ogółem total	w tym własne of which own revenue	ogółem total	w tym inwesty- cyjne <sup>a</sup> of which invest- ment expendi- ture <sup>a</sup>		ogółem total	w tym własne of which own revenue	ogółem total	w tym inwesty- cyjne <sup>a</sup> of which invest- ment expendi- ture <sup>a</sup>
<b>OGÓŁEM</b> .....	<b>6105,95</b>	<b>4480,72</b>	<b>6611,40</b>	<b>1088,23</b>	<b>Miasta na prawach powiatu (dok.):</b>				
<b>TOTAL</b>					<i>Cities with powiat status (cont.):</i>				
Miasta na prawach powiatu: <i>Cities with powiat status:</i>					Radom .....	3974,37	1869,59	3906,44	454,37
Ostrołęka .....	4217,60	2034,19	4359,49	545,05	Siedlce .....	4183,40	1777,51	4960,96	1128,83
Plock .....	4902,21	3099,00	5295,21	500,25	m.st. Warszawa .....	6616,22	5118,81	7203,53	1228,75

<sup>a</sup> Łącznie z dotacjami na finansowanie zadań inwestycyjnych samorządowych zakładów budżetowych.  
<sup>a</sup> Including allocations for financing investment tasks of self-government budgetary establishments.

TABL. 10 (82). DOCHODY BUDŻETÓW POWIATÓW WEDŁUG RODZAJÓW W 2011 R.  
REVENUE OF POWIATS BUDGETS BY TYPE IN 2011

WYSZCZEGÓLNIENIE SPECIFICATION	Ogółem Grand total	W tym Of which								
		dochody własne own revenue				dotacje celowe z budżetu państwa appropriated allocations from the state budget			subwencja ogólna general subsidy	
		razem total	w tym of which			razem total	w tym of which		razem total	w tym część oświatowa of which educational part
			udział w podatku dochodo- wym od osób prawnych share in corporate income tax	udział w podatku dochodo- wym od osób fizycznych share in personal income tax	dochody z majątku revenue from property		na zadania z zakresu administracji rządowej for government administra- tion tasks	na zadania własne for own tasks		
w tys. zł in thous. zł										
<b>OGÓŁEM</b> .....	<b>2711810,8</b>	<b>903063,1</b>	<b>22993,2</b>	<b>519848,2</b>	<b>27434,5</b>	<b>458205,8</b>	<b>278458,6</b>	<b>178562,0</b>	<b>1104694,0</b>	<b>848548,3</b>
<b>TOTAL</b>										
<b>Podregion (Subregion) ciechanowско- -płocki</b> .....	<b>469221,0</b>	<b>124034,9</b>	<b>1629,2</b>	<b>53223,4</b>	<b>4045,5</b>	<b>76336,6</b>	<b>49185,7</b>	<b>27044,2</b>	<b>223842,5</b>	<b>159661,5</b>
Powiaty: <i>Powiaty:</i>										
ciechanowski .....	85801,6	26247,4	425,1	12098,4	672,2	15643,0	9543,7	6056,2	39070,1	34050,8
gostyniński .....	45930,9	12068,2	60,9	4721,8	176,4	8234,5	5544,2	2690,3	23400,2	17594,1
mławski .....	69038,6	14598,1	252,6	7995,7	441,3	9349,3	8079,3	1270,0	37401,3	25655,7
płocki .....	86217,7	32473,9	401,6	11145,7	304,3	18735,6	6109,2	12626,3	30436,1	16611,7
płoński .....	84195,0	18475,8	255,0	9317,8	1650,8	8715,4	8251,0	464,4	43024,9	32630,9
sierpecki .....	50512,1	11320,3	192,2	4946,1	74,2	7430,6	5854,8	1575,8	29247,3	19263,1
żuromiński .....	47525,0	8851,2	41,8	2997,8	726,2	8228,2	5803,4	2361,1	21262,5	13855,3
<b>Podregion (Subregion) ostrołęcko-siedlecki</b> .....	<b>582945,7</b>	<b>126172,5</b>	<b>1510,7</b>	<b>60808,1</b>	<b>6320,3</b>	<b>104742,9</b>	<b>58327,4</b>	<b>46237,8</b>	<b>263967,6</b>	<b>187377,3</b>
Powiaty: <i>Powiaty:</i>										
łosicki .....	33861,0	4931,1	92,6	2336,0	134,6	8096,6	4334,6	3762,0	18081,7	13226,8
makowski .....	47686,3	8704,6	69,4	3968,9	181,7	10255,2	7460,4	2794,8	23754,1	15163,1
ostrołęcki .....	70523,5	15327,7	114,1	7632,0	91,1	9272,9	7055,8	2132,0	27588,8	15707,1



TABL. 10 (82). DOCHODY BUDŻETÓW POWIATÓW WEDŁUG RODZAJÓW W 2011 R. (dok.)  
REVENUE OF POWIATS BUDGETS BY TYPE IN 2011 (cont.)

WYSZCZEGÓLNIENIE SPECIFICATION	Ogółem Grand total	W tym Of which								
		dochody własne own revenue			dotacje celowe z budżetu państwa appropriated allocations from the state budget			subwencja ogólna general subsidy		
		razem total	w tym of which		razem total	w tym of which		razem total	w tym część oświatowa of which educational part	
			udział w podatku dochodowym od osób prawnych share in corporate income tax	udział w podatku dochodowym od osób fizycznych share in personal income tax		dochody z majątku revenue from property	na zadania z zakresu administracji rządowej for government administration tasks			na zadania własne for own tasks
		w tys. zł		in thous. zł						
<b>Podregion (Subregion) ostrolęcko-siedlecki (dok.) (cont.)</b>										
Powiaty (dok.): Powiats (cont.):										
ostrowski .....	55681,3	14725,8	249,1	7854,8	1295,9	7194,5	6785,7	337,0	31378,2	23979,8
przasnyski .....	78276,9	13473,7	158,4	4746,1	2735,8	10108,0	6045,7	4062,2	28043,2	21729,9
pultuski .....	63375,5	15362,5	106,3	6115,5	47,5	14901,3	6840,9	8060,3	24147,8	17761,2
siedlecki .....	50110,5	10584,3	169,0	6255,8	543,8	12308,9	993,3	11315,7	21614,6	8637,6
sokołowski .....	47231,6	11407,5	191,2	6241,2	245,3	10518,8	5625,5	4893,4	21054,8	15388,3
węgrowski .....	59975,5	13066,4	160,5	7185,2	727,5	8362,5	6391,8	1970,7	33972,4	26582,9
wyszkowski .....	76223,6	18588,8	200,2	8472,7	317,0	13724,4	6793,7	6909,8	34332,2	29200,5
<b>Podregion (Subregion) radomski .....</b>	<b>389220,9</b>	<b>97032,1</b>	<b>2394,0</b>	<b>37697,8</b>	<b>2455,6</b>	<b>80833,9</b>	<b>56936,4</b>	<b>23523,4</b>	<b>167035,6</b>	<b>104436,1</b>
Powiaty: Powiats:										
białobrzeski .....	32730,2	6521,6	29,2	2765,5	205,7	7426,6	5277,0	2128,7	11969,2	8223,8
kozienicki .....	60126,5	25369,4	2062,0	10907,4	740,5	8457,7	6705,2	1752,5	21120,2	17351,2
lipski .....	46805,9	11348,9	45,8	2722,6	281,7	8343,7	5725,5	2618,3	19828,8	14460,4
przysuski .....	62361,3	7263,2	42,9	2916,3	692,2	8407,0	6319,5	1796,1	38636,7	30367,9
radomski .....	121181,8	30991,1	118,4	12628,1	295,2	31851,0	21373,4	10415,9	46807,6	19403,7
szydłowiecki .....	34636,1	8250,3	57,0	3086,4	82,2	7214,3	6223,7	990,6	16033,0	6984,6
zwoleński .....	31379,1	7287,7	38,8	2671,5	158,1	9133,4	5312,2	3821,2	12640,0	7644,5
<b>Podregion (Subregion) warszawski wschodni .....</b>	<b>568694,2</b>	<b>232106,8</b>	<b>4890,4</b>	<b>152739,0</b>	<b>4203,9</b>	<b>78800,4</b>	<b>56656,7</b>	<b>21732,9</b>	<b>220149,3</b>	<b>199988,7</b>
Powiaty: Powiats:										
garwoliński .....	94186,8	22762,1	1143,7	12049,2	2357,5	10289,9	7334,5	2955,4	55521,6	47304,7
legionowski .....	69531,7	37137,1	561,2	27549,8	198,2	8810,1	7798,8	945,9	20320,3	17451,0
miński .....	119247,4	47336,0	424,4	26619,9	612,6	17959,4	9184,2	8731,1	48550,2	45445,7
nowodworski .....	59627,1	22978,5	978,9	13190,7	6,7	10688,0	7266,4	3368,5	14462,4	13456,1
otwocki .....	95534,5	38406,6	638,4	27288,0	662,0	12870,9	11251,8	1393,5	40937,8	38707,9
wolomiński .....	130566,8	63486,7	1143,8	46041,4	367,0	18182,1	13820,9	4338,6	40357,0	37623,3
<b>Podregion (Subregion) warszawski zachodni .....</b>	<b>701729,1</b>	<b>323716,8</b>	<b>12568,8</b>	<b>215379,9</b>	<b>10409,2</b>	<b>117491,9</b>	<b>57352,5</b>	<b>60023,6</b>	<b>229699,0</b>	<b>197084,7</b>
Powiaty: Powiats:										
grodziski .....	72187,8	32787,7	712,0	23893,6	497,1	12519,6	7994,7	4504,6	23663,6	20881,2
grójecki .....	91429,7	25863,8	869,8	12291,5	1760,6	19396,6	6593,5	12800,4	40387,8	34266,3
piaseczyński .....	162533,9	93561,0	4017,8	66007,2	1290,1	21250,1	9584,2	11640,3	43173,8	33601,9
pruszkowski .....	118990,2	73023,4	4330,4	51765,9	4524,0	16398,1	12077,9	4285,3	26491,5	21603,7
sochaczewski .....	72020,8	20909,2	862,1	12504,5	184,6	8076,1	6656,4	1419,7	37381,9	34512,8
warszawski zachodni .....	108942,8	53314,2	1367,2	36959,0	1678,6	12042,3	7267,5	4742,7	39405,6	35291,7
żyrardowski .....	75623,8	24257,4	409,4	11958,2	474,0	27809,0	7178,4	20630,6	19194,7	16927,1

TABL. 11 (83). DOCHODY BUDŻETÓW POWIATÓW WEDŁUG DZIAŁÓW W 2011 R.  
 REVENUE OF POWIATS BUDGETS BY DIVISION IN 2011

WYSZCZEGÓLNIENIE SPECIFICATION	Ogółem Total	W tym Of which							
		transport i łączność transport and commu- nication	gospodarka mieszka- niowa dwelling economy	admini- stracja publiczna public administra- tion	oświata i wychowanie education	ochrona zdrowia health care	pomoc społeczna social assistance	pozostałe zadania w zakresie polityki społecznej other tasks in sphere of social policy	edukacyjna opieka wy- chowawcza educational care
		w tys. zł in thous. zł							
<b>OGÓŁEM</b> ..... <b>TOTAL</b>	<b>2711810,8</b>	<b>157030,0</b>	<b>55820,2</b>	<b>52737,2</b>	<b>67871,4</b>	<b>131132,8</b>	<b>219608,6</b>	<b>73573,1</b>	<b>5056,7</b>
<b>Podregion (Subregion)</b> <b>ciechanowsko-plocki</b> .....	<b>469221,0</b>	<b>28929,9</b>	<b>5520,6</b>	<b>8201,1</b>	<b>15254,3</b>	<b>19034,0</b>	<b>49481,1</b>	<b>12103,6</b>	<b>1142,8</b>
Powiaty: Powiats:									
ciechanowski .....	85801,6	4919,7	169,5	2442,5	2083,5	3286,6	9925,5	1926,2	379,6
gostyniński .....	45930,9	58,0	341,4	152,2	13,6	2051,8	8844,2	1006,7	—
mlawski .....	69038,6	1737,8	190,9	831,0	5319,9	2382,3	2072,3	1784,7	307,7
plocki .....	86217,7	4440,6	1844,1	987,3	2684,9	4075,0	22181,4	2840,8	1,2
pioński .....	84195,0	7698,6	1984,1	3379,8	4071,1	3195,9	2141,2	1935,1	32,0
sierpecki .....	50512,1	2663,1	187,3	206,2	753,6	2206,3	2152,8	1345,2	374,3
żuromiński .....	47525,0	7412,2	803,2	202,1	327,7	1836,1	2163,7	1264,9	48,0
<b>Podregion (Subregion)</b> <b>ostrołęcko-siedlecki</b> .....	<b>582945,7</b>	<b>60143,8</b>	<b>7198,2</b>	<b>14275,4</b>	<b>14921,0</b>	<b>22092,3</b>	<b>38746,0</b>	<b>19430,8</b>	<b>1288,4</b>
Powiaty: Powiats:									
łosicki .....	33861,0	4524,6	45,1	941,4	219,8	1079,3	101,7	1393,0	49,0
makowski .....	47686,3	6195,7	98,5	421,6	662,4	2381,5	1579,5	1271,2	50,4
ostrołęcki .....	70523,5	11076,7	156,2	2207,1	6145,4	5558,4	690,5	5480,7	0,0
ostrowski .....	55681,3	1607,9	1634,1	1856,3	251,0	2730,9	443,3	1922,5	151,3
przasnyski .....	78276,9	786,8	2683,3	1464,9	2217,2	1905,3	7495,0	862,0	65,7
pultuski .....	63375,5	4961,4	417,5	605,9	464,7	2256,2	11793,4	2883,5	57,5
siedlecki .....	50110,5	15014,3	247,0	2528,8	1,3	20,3	1389,3	893,5	85,0
sokolowski .....	47231,6	3086,8	676,4	509,2	1365,6	1275,4	4000,1	1717,4	29,0
węgorzyski .....	59975,5	4738,9	620,7	1805,8	1018,2	2234,0	1253,2	1381,1	272,9
wyszowski .....	76223,6	8150,8	619,3	1934,4	2575,5	2651,1	10000,3	1626,0	527,7
<b>Podregion (Subregion)</b> <b>radomski</b> .....	<b>389220,9</b>	<b>24518,5</b>	<b>2973,3</b>	<b>12020,4</b>	<b>20682,4</b>	<b>33901,8</b>	<b>30098,8</b>	<b>19316,1</b>	<b>1812,7</b>
Powiaty: Powiats:									
białobrzeski .....	32730,2	2007,2	150,8	176,6	3866,4	1180,9	4137,3	969,8	0,3
kozienicki .....	60126,5	3410,7	1102,5	1921,1	706,4	3390,7	3166,6	1196,0	293,7
lipski .....	46805,9	4644,7	349,5	1146,0	5343,5	1451,5	5544,0	1235,4	494,9
przysuski .....	62361,3	2081,5	707,5	1314,1	7293,1	2859,1	26,0	1462,8	839,7
radomski .....	121181,8	8197,6	171,5	4478,8	1640,4	20033,3	11922,7	11651,2	7,8
szydlowiecki .....	34636,1	1307,5	140,3	1043,7	935,8	3256,3	2872,6	1682,1	116,9
zwoleński .....	31379,1	2869,3	351,2	1940,2	897,0	1730,2	2429,7	1118,9	59,4
<b>Podregion (Subregion)</b> <b>warszawski wschodni</b> .....	<b>568694,2</b>	<b>25383,6</b>	<b>15496,1</b>	<b>10100,7</b>	<b>7296,6</b>	<b>17493,3</b>	<b>38620,7</b>	<b>14263,9</b>	<b>303,0</b>
Powiaty: Powiats:									
garwoliński .....	94186,8	2965,7	4500,3	2733,9	651,8	2864,1	2535,9	1802,8	28,7
legionowski .....	69531,7	671,9	1394,1	1046,5	991,5	2611,8	4075,7	1309,8	2,4
miński .....	119247,4	4907,7	4996,4	4189,0	4519,8	2402,8	12678,1	1784,3	255,8
nowodworski .....	59627,1	11543,7	990,3	407,4	307,9	2242,0	5227,3	1384,1	2,6
otwocki .....	95534,5	824,2	2631,9	676,2	315,0	2075,8	6316,7	1209,1	10,1
wolomiński .....	130566,8	4470,4	983,1	1047,6	510,5	5296,7	7787,0	6773,7	3,4

TABL. 11 (83). DOCHODY BUDŻETÓW POWIATÓW WEDŁUG DZIAŁÓW W 2011 R. (dok.)  
REVENUE OF POWIATS BUDGETS BY DIVISION IN 2011 (cont.)

WYSZCZEGÓLNIENIE SPECIFICATION	Ogółem Total	W tym Of which							
		transport i łączność transport and commu- nication	gospodarka mieszka- niowa dwelling economy	admini- stracja publiczna public administra- tion	oświata i wychowanie education	ochrona zdrowia health care	pomoc społeczna social assistance	pozostałe zadania w zakresie polityki społecznej other tasks in sphere of social policy	edukacyjna opieka wy- chowawcza educational care
w tys. zł in thous. zł									
<b>Podregion (Subregion) warszawski zachodni....</b>	<b>701729,1</b>	<b>18054,3</b>	<b>24632,1</b>	<b>8139,6</b>	<b>9717,0</b>	<b>38611,3</b>	<b>62662,0</b>	<b>8458,7</b>	<b>509,8</b>
Powiaty: Powiats:									
grodziski .....	72187,8	4412,5	3077,0	229,2	969,0	1179,2	2778,2	1180,1	0,0
grójecki .....	91429,7	3471,2	2015,4	663,0	1642,0	9164,5	9258,9	1547,5	235,9
piaseczyński .....	162533,9	894,5	3698,7	1613,0	1493,3	2875,6	23373,3	887,4	27,6
pruszkowski .....	118990,2	1144,0	8193,9	997,9	1189,3	2559,0	7063,1	1389,7	41,1
sochaczewski .....	72020,8	1976,0	1375,4	1216,5	2046,5	2130,8	3351,6	773,9	58,3
warszawski zachodni .....	108942,8	1835,2	3209,3	1478,7	670,5	1608,3	9880,9	1196,8	45,4
żyrardowski .....	75623,8	4320,8	3062,4	1941,3	1706,4	19093,8	6955,9	1483,4	101,5

TABL. 12 (84). WYDATKI BUDŻETÓW POWIATÓW WEDŁUG RODZAJÓW W 2011 R.  
EXPENDITURE OF POWIATS BUDGETS BY TYPE IN 2011

WYSZCZEGÓLNIENIE SPECIFICATION	Ogółem Grand total	Wydatki majątkowe Property expenditure	Wydatki bieżące Current expenditure					
			razem total	w tym of which				
				dotacje allocations	świadczenia na rzecz osób fizycznych benefits for natural persons	wydatki bieżące jednostek budżetowych current expenditure of budgetary entities		
						razem total	w tym of which	zakup mate- rialów i usług purchase of materials and services
w tys. zł in thous. zł								
<b>O G Ó Ł E M TOTAL</b>	<b>2764960,5</b>	<b>477012,5</b>	<b>2287948,0</b>	<b>141695,3</b>	<b>81174,8</b>	<b>1919687,1</b>	<b>1144306,7</b>	<b>400538,3</b>
<b>Podregion (Subregion) ciechanowsko-płocki....</b>	<b>485075,2</b>	<b>85723,5</b>	<b>399351,6</b>	<b>14782,2</b>	<b>13083,1</b>	<b>367089,0</b>	<b>225402,7</b>	<b>74865,7</b>
Powiaty: Powiats:								
ciechanowski .....	94708,9	16025,7	78683,1	3878,0	2390,1	71227,6	46262,1	12300,5
gostyński .....	46191,8	1647,7	44544,1	725,6	1158,4	42355,0	25127,7	9886,4
mławski .....	72780,1	20294,7	52485,4	3687,8	2016,1	46437,0	29584,1	8329,1
płocki .....	85623,9	4834,2	80789,6	1845,3	2391,9	75186,8	40802,5	20622,7
płoński .....	83248,7	17264,1	65984,6	2432,9	2248,0	60899,8	39484,7	9938,2
sierpecki .....	55466,1	11689,5	43776,6	1314,5	1546,7	40254,6	25520,8	7330,9
żuromiński .....	47055,6	13967,5	33088,1	898,1	1331,9	30728,3	18620,9	6457,9
<b>Podregion (Subregion) ostrolęcko-siedlecki .....</b>	<b>591361,3</b>	<b>152382,2</b>	<b>438979,1</b>	<b>23594,9</b>	<b>18645,0</b>	<b>390964,4</b>	<b>236094,9</b>	<b>82531,1</b>
Powiaty: Powiats:								
łosicki .....	34561,1	6541,7	28019,5	488,8	749,0	26378,2	15029,2	7288,7
makowski .....	52074,2	15576,5	36497,7	567,5	1529,3	34165,3	20997,0	6629,2
ostrolęcki .....	72908,3	28146,8	44761,5	997,0	3934,2	38800,2	20527,6	7780,7
ostrowski .....	53194,9	6608,6	46586,4	1137,3	1856,9	43090,7	27433,7	7144,0

TABL. 12 (84). WYDATKI BUDŻETÓW POWIATÓW WEDŁUG RODZAJÓW W 2011 R. (dok.)  
 EXPENDITURE OF POWIATS BUDGETS BY TYPE IN 2011 (cont.)

WYSZCZEGÓLNIENIE SPECIFICATION	Ogółem Grand total	Wydatki majątkowe Property expenditure	Wydatki bieżące Current expenditure					w tym of which	
			razem total	dotacje allocations	świadczenia na rzecz osób fizycznych benefits for natural persons	wydatki bieżące jednostek budżetowych current expenditure of budgetary entities			
						razem total	w tym of which		
							wynagrodzenia wages and salaries	zakup materiałów i usług purchase of materials and services	
w tys. zł in thous. zł									
<b>Podregion (Subregion) ostrolecko-siedlecki (dok.) (cont.)</b>									
Powiaty (dok.): Powiats (cont.):									
przasnyski .....	77440,3	31794,3	45646,1	2365,9	1598,0	41627,3	25857,2	8160,3	
pultuski .....	62079,1	11364,9	50714,1	489,7	2381,3	46871,7	29439,8	8988,6	
siedlecki .....	50693,5	23104,6	27588,9	4551,8	1602,5	21433,2	11705,0	6990,8	
sokolowski .....	48355,4	6477,4	41878,0	3211,8	1271,8	36646,8	21685,2	9274,4	
węgrowski .....	62954,6	10686,9	52267,7	1732,8	1697,0	47480,0	28883,3	10145,5	
wyszkowski .....	77099,8	12080,5	65019,3	8052,3	2024,9	54471,0	34536,7	10128,9	
<b>Podregion (Subregion) radomski .....</b>	<b>384374,0</b>	<b>75684,7</b>	<b>308689,3</b>	<b>7772,5</b>	<b>10697,2</b>	<b>286548,3</b>	<b>163863,9</b>	<b>56149,7</b>	
Powiaty: Powiats:									
bialobrzeski .....	32941,6	6920,9	26020,7	758,7	743,9	24390,7	15451,8	4975,5	
kozienicki .....	57681,7	9893,7	47787,9	1427,5	1672,2	43259,8	25145,0	10315,5	
lipski .....	44274,4	8409,7	35864,7	181,2	1826,0	33516,3	21059,7	6710,7	
przysuski .....	60971,5	15011,3	45960,2	2298,6	1655,0	41460,6	24294,5	9062,6	
radomski .....	118779,8	20204,1	98575,7	1630,7	3082,4	93168,6	47527,8	15116,3	
szydlowiecki .....	38092,0	9453,9	28638,1	580,8	772,5	27143,7	15755,3	5579,2	
zwoleniński .....	31633,0	5791,1	25842,0	895,1	945,2	23608,6	14629,9	4390,0	
<b>Podregion (Subregion) warszawski wschodni ..</b>	<b>586029,3</b>	<b>88806,4</b>	<b>497222,9</b>	<b>35903,6</b>	<b>18897,2</b>	<b>419482,6</b>	<b>253013,9</b>	<b>91553,7</b>	
Powiaty: Powiats:									
garwoliński .....	92062,3	11312,0	80750,3	7297,4	2390,5	70169,1	46544,1	10719,0	
legionowski .....	69764,8	8517,8	61247,0	4596,6	2836,1	45792,4	28147,6	9425,3	
miński .....	116024,8	15746,3	100278,5	5282,9	3033,0	91431,2	54886,7	20643,9	
nowodworski .....	62413,1	18275,1	44138,0	1827,2	2066,3	39328,1	23738,6	8637,3	
otwocki .....	104631,4	10259,4	94372,1	1903,7	2133,4	83335,7	51842,6	16740,5	
wolomiński .....	141132,9	24695,9	116437,0	14995,8	6438,0	89426,2	47854,2	25387,7	
<b>Podregion (Subregion) warszawski zachodni ..</b>	<b>718120,8</b>	<b>74415,7</b>	<b>643705,1</b>	<b>59642,1</b>	<b>19852,4</b>	<b>455602,8</b>	<b>265931,3</b>	<b>95438,0</b>	
Powiaty: Powiats:									
grodziski .....	76182,0	10009,9	66172,1	5702,9	1829,3	47910,7	30427,4	8094,7	
grójecki .....	88990,7	12196,2	76794,4	4985,3	4106,0	65455,2	39054,2	14690,1	
piaseczyński .....	175571,3	18991,9	156579,4	13438,8	3217,9	94627,0	58475,4	19675,1	
pruszkowski .....	120832,1	13654,2	107177,9	9870,1	3350,3	66019,2	37251,5	16803,5	
sochaczewski .....	69147,2	3926,9	65220,3	2864,0	2355,7	59119,4	37318,2	11089,4	
warszawski zachodni .....	113731,8	9011,0	104720,8	19752,1	2969,2	62139,5	36287,4	16003,2	
żyrardowski .....	73665,8	6625,5	67040,3	3029,1	2024,0	60331,9	27117,2	9081,9	

TABL. 13 (85). WYDATKI BUDŻETÓW POWIATÓW WEDŁUG DZIAŁÓW W 2011 R.  
EXPENDITURE OF POWIATS BUDGETS BY DIVISION IN 2011

WYSZCZEGÓLNIENIE SPECIFICATION	Ogółem Total	W tym Of which							pozostałe zadania w zakresie polityki społecznej other tasks in sphere of social policy	edukacyjna opieka wy- chowawcza educational care
		transport i łączność transport and commu- nication	gospodarka mieszka- niowa dwelling economy	admini- stracja publiczna public administra- tion	oświata i wychowanie education	ochrona zdrowia health care	pomoc społeczna social assistance			
w tys. zł in thous. zł										
<b>OGÓŁEM</b> ..... <b>TOTAL</b>	<b>2764960,5</b>	<b>437447,4</b>	<b>23297,7</b>	<b>323383,3</b>	<b>795367,8</b>	<b>147072,0</b>	<b>355989,8</b>	<b>119931,9</b>	<b>169035,8</b>	
<b>Podregion (Subregion)</b> <b>ciechanowsko-płocki</b> .....	<b>485075,2</b>	<b>86287,8</b>	<b>2235,2</b>	<b>56811,4</b>	<b>154843,7</b>	<b>22635,4</b>	<b>71354,6</b>	<b>22905,3</b>	<b>21702,8</b>	
Powiaty: Powiats:										
ciechanowski.....	94708,9	18095,3	60,2	9961,7	29915,4	3301,6	14474,7	3803,8	5212,1	
gostyński.....	46191,8	3624,1	121,0	5373,6	14697,7	2567,1	10552,0	2194,9	3246,3	
miński.....	72780,1	15829,0	94,7	7038,8	28365,1	2515,6	5183,9	3259,3	2358,4	
płocki.....	86623,9	11359,5	1030,5	13856,8	18546,1	4074,3	26536,6	5365,1	1743,2	
płoński.....	83248,7	13647,6	502,2	10334,5	32184,1	4475,7	6789,0	3866,9	4514,4	
sierpecki.....	55466,1	11823,5	74,4	6143,3	17407,1	3826,6	4557,1	2404,0	3282,6	
żuromiński.....	47055,6	11908,7	352,2	4102,8	13728,3	1874,6	3261,4	2011,3	1345,7	
<b>Podregion (Subregion)</b> <b>ostrolęcko-siedlecki</b> .....	<b>591361,3</b>	<b>123948,0</b>	<b>2584,7</b>	<b>62686,7</b>	<b>172595,7</b>	<b>25528,5</b>	<b>58623,4</b>	<b>28018,0</b>	<b>38320,0</b>	
Powiaty: Powiats:										
łosicki.....	34561,1	9526,6	25,0	2775,0	9638,1	1322,0	866,3	1740,1	4735,1	
makowski.....	52074,2	15728,2	23,9	4466,6	15324,4	2589,3	3100,2	2134,8	2873,2	
ostrolęcki.....	72908,3	21974,5	603,8	7843,2	20675,2	5558,4	3358,7	7045,2	1557,0	
ostrowski.....	53194,9	6441,8	128,2	6326,3	22598,0	3130,9	2824,9	2823,6	2767,9	
przasnyski.....	77440,3	6146,8	409,8	5861,4	19320,9	3246,2	9645,4	1550,0	3237,7	
pultuski.....	62079,1	9906,1	255,9	6592,4	13334,1	2256,2	12397,3	3554,4	4401,7	
siedlecki.....	50693,5	24597,3	88,2	9125,7	3477,1	20,3	3580,2	1800,3	4876,0	
sokolowski.....	48355,4	7708,8	679,7	5993,2	16184,5	1780,1	5312,5	2477,6	1799,8	
węgrowski.....	62954,6	9183,8	139,5	6145,8	25846,9	2634,0	4239,5	1692,0	6416,2	
wyszkowski.....	77099,8	12734,1	230,6	7557,3	26196,5	2991,1	13298,5	3199,9	5655,5	
<b>Podregion (Subregion)</b> <b>radomski</b> .....	<b>384374,0</b>	<b>60648,7</b>	<b>847,3</b>	<b>48096,2</b>	<b>103733,1</b>	<b>39657,4</b>	<b>45996,8</b>	<b>27595,8</b>	<b>24254,8</b>	
Powiaty: Powiats:										
białobrzecki.....	32941,6	3849,0	82,1	3847,2	12156,5	1180,9	5239,0	1396,8	581,1	
koziński.....	57681,7	9682,2	54,2	8917,9	15220,3	4400,3	5496,2	2446,2	4127,9	
lipski.....	44274,4	8893,3	253,2	3804,3	12300,4	1525,7	7658,5	2029,2	3502,5	
przysuski.....	60971,5	7329,1	73,3	4377,4	26976,3	3260,9	852,8	1804,6	11748,4	
radomski.....	118779,8	19139,2	113,2	16730,0	20419,0	21719,9	19248,7	15710,2	1936,9	
szydlowiecki.....	38092,0	5451,0	36,1	4933,2	9158,6	5839,5	4017,4	2539,8	1465,6	
zwoleniowski.....	31633,0	6305,0	235,2	5486,1	7501,9	1730,2	3484,2	1669,0	892,5	
<b>Podregion (Subregion)</b> <b>warszawski wschodni</b> .....	<b>586029,3</b>	<b>89184,2</b>	<b>7083,8</b>	<b>72327,0</b>	<b>183769,7</b>	<b>24383,6</b>	<b>71276,5</b>	<b>24147,4</b>	<b>41520,0</b>	
Powiaty: Powiats:										
garwoliński.....	92062,3	9867,0	2113,1	8539,5	43108,3	2864,1	6153,7	2512,3	8948,9	
legionowski.....	69764,8	7751,9	895,1	13451,3	17040,9	3617,3	8713,2	2949,0	2031,9	
miński.....	116024,8	15700,5	1229,8	12863,8	44812,2	4181,6	18950,2	3616,8	7334,3	
nowodworski.....	62413,1	17345,4	299,4	7565,8	14430,5	2673,4	8754,0	2452,0	1274,8	
otwocki.....	104631,4	12065,0	1921,6	11707,2	31398,1	3593,1	13068,7	3057,0	11381,3	
wolomiński.....	141132,9	26454,5	624,8	18199,5	32979,7	7454,1	15636,7	9560,3	10548,9	
<b>Podregion (Subregion)</b> <b>warszawski zachodni</b> .....	<b>718120,8</b>	<b>77378,5</b>	<b>10546,8</b>	<b>83461,9</b>	<b>180425,7</b>	<b>34867,1</b>	<b>108738,6</b>	<b>17265,4</b>	<b>43238,1</b>	
Powiaty: Powiats:										
grodziski.....	76182,0	11588,9	3401,8	8413,2	21728,1	1434,8	7615,5	2423,4	1372,6	
grójcki.....	88990,7	11048,0	491,6	9534,8	30235,1	4842,7	12863,5	2600,3	6123,7	
piaseczyński.....	175571,3	15869,6	914,1	14036,4	34987,0	2875,6	40805,0	2286,7	8788,1	
pruskowski.....	120832,1	14326,0	3223,1	18432,5	22587,3	2742,9	13262,4	2811,4	6067,8	
sochaczewski.....	69147,2	5085,3	85,0	9167,2	31748,4	2160,8	7873,6	2019,7	4856,3	
warszawski zachodni.....	113731,8	12067,7	1551,2	17008,6	23803,9	1619,0	15171,5	2687,7	12501,3	
żyrardowski.....	73665,8	7393,1	880,0	6869,0	15335,8	19191,1	11146,9	2436,1	3528,3	

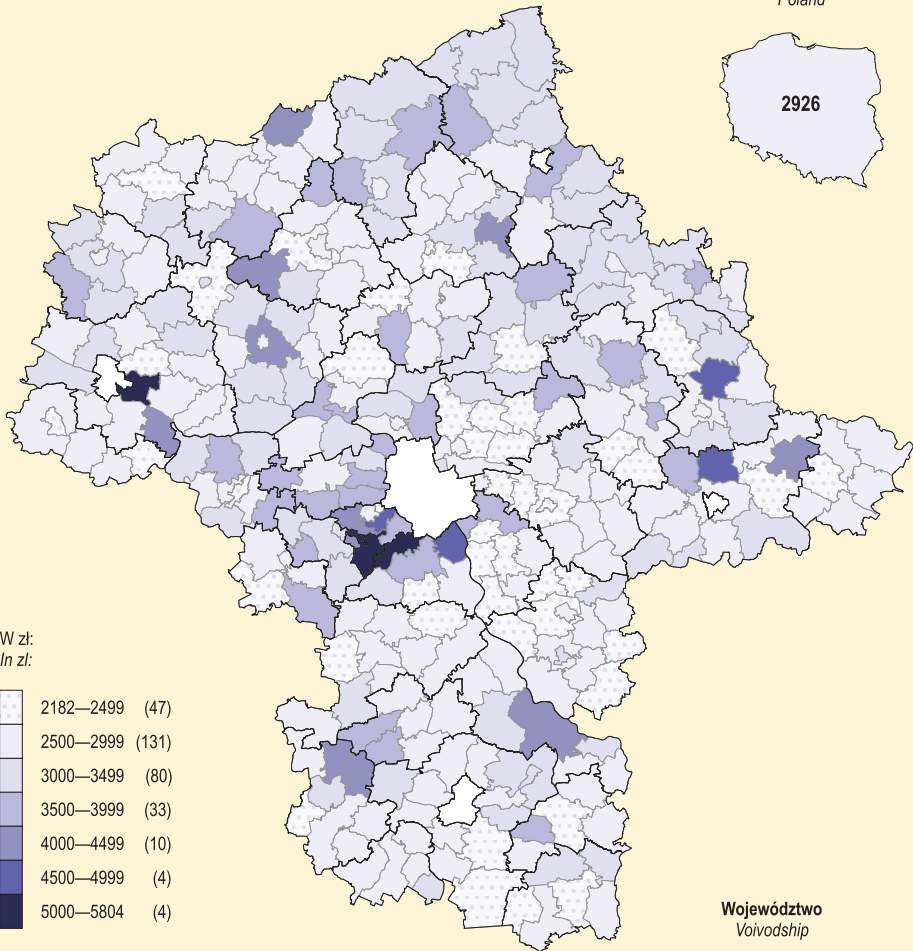
TABL. 14 (86). DOCHODY I WYDATKI BUDŻETÓW POWIATÓW NA 1 MIESZKAŃCA W 2011 R.  
REVENUE AND EXPENDITURE OF POWIATS BUDGETS PER CAPITA IN 2011

WYSZCZEGÓLNIENIE SPECIFICATION	Dochody Revenue		Wydatki Expenditure		WYSZCZEGÓLNIENIE SPECIFICATION	Dochody Revenue		Wydatki Expenditure	
	ogółem total	w tym własne of which own revenue	ogółem total	w tym inwesty- cyjne <sup>a</sup> of which investment expendi- ture <sup>a</sup>		ogółem total	w tym własne of which own revenue	ogółem total	w tym inwesty- cyjne <sup>a</sup> of which investment expendi- ture <sup>a</sup>
<b>OGÓŁEM</b> <i>TOTAL</i>	<b>876,03</b>	<b>291,73</b>	<b>893,20</b>	<b>153,75</b>	<b>Podregion (Subregion)</b> <b>radomski</b> .....	<b>962,85</b>	<b>240,04</b>	<b>950,86</b>	<b>187,23</b>
<b>Podregion (Subregion)</b> <b>ciechanowsko-plocki</b> ..	<b>925,24</b>	<b>244,58</b>	<b>956,50</b>	<b>168,62</b>	Powiaty: <i>Powiats:</i>				
Powiaty: <i>Powiats:</i>					białobrzeski.....	965,63	192,41	971,87	204,19
ciechanowski .....	937,46	286,77	1034,78	175,10	kozienicki .....	961,06	405,50	921,98	158,14
gostyniński .....	977,52	256,84	983,08	30,60	lipski.....	1288,85	312,50	1219,14	231,57
mławski .....	922,77	195,12	972,78	271,26	przysuski.....	1429,78	166,53	1397,92	344,17
plocki .....	782,53	294,74	777,14	43,88	radomski .....	809,05	206,91	793,01	134,89
pioński.....	943,48	207,04	932,87	193,46	szydlowiecki.....	849,32	202,31	934,06	231,82
sierpecki.....	938,12	210,24	1030,13	217,10	zwoleniński .....	841,65	195,47	848,46	155,33
żuromiński.....	1172,13	218,30	1160,55	344,49	<b>Podregion (Subregion)</b> <b>warszawski wschodni</b>	<b>726,59</b>	<b>296,55</b>	<b>748,74</b>	<b>112,43</b>
<b>Podregion (Subregion)</b> <b>ostrolęcko-siedlecki</b> ...	<b>927,20</b>	<b>200,68</b>	<b>940,58</b>	<b>242,35</b>	Powiaty: <i>Powiats:</i>				
Powiaty: <i>Powiats:</i>					garwoliński .....	868,31	209,84	848,72	103,78
łosicki .....	1038,36	151,22	1059,83	200,30	legionowski .....	646,89	345,51	649,06	72,20
makowski .....	1012,15	184,76	1105,28	330,61	miński .....	807,95	320,72	786,11	106,69
ostrolęcki.....	805,84	175,14	833,09	321,62	nowodworski .....	765,45	294,98	801,22	234,60
ostrowski.....	736,92	194,89	704,02	87,46	otwocki.....	790,85	317,94	866,16	84,93
przasnyski.....	1446,71	249,02	1431,24	587,62	wołomiński .....	592,30	288,00	640,23	112,03
pultuski.....	1234,88	299,34	1209,62	221,45	<b>Podregion (Subregion)</b> <b>warszawski zachodni</b>	<b>908,04</b>	<b>418,89</b>	<b>929,25</b>	<b>96,27</b>
siedlecki .....	612,44	129,36	619,57	282,38	Powiaty: <i>Powiats:</i>				
sokolowski .....	831,44	200,81	851,22	114,02	grodziski .....	840,19	381,62	886,68	116,50
węgrowski .....	879,61	191,63	923,31	156,74	grójecki .....	927,20	262,29	902,47	123,68
wyszowski .....	1034,52	252,29	1046,41	163,96	piaseczyński .....	988,14	568,81	1067,40	115,46
					pruszkowski .....	769,28	472,10	781,19	88,28
					sochaczewski.....	846,37	245,72	812,60	46,15
					warszawski zachodni ...	1013,25	495,86	1057,79	83,81
					żyrardowski.....	988,57	317,10	962,98	86,35


<sup>a</sup> Łącznie z dotacjami na finansowanie zadań inwestycyjnych samorządowych zakładów budżetowych.  
<sup>a</sup> Including allocations for financing investment tasks of self-government budgetary establishments.

**DOCHODY BUDŻETÓW GMIN<sup>a</sup> NA 1 MIESZKAŃCA W 2011 R.**  
**REVENUE OF GMINAS BUDGETS<sup>a</sup> PER CAPITA IN 2011**

Polska  
Poland



W zł:  
In zł:



Województwo  
Voivodship

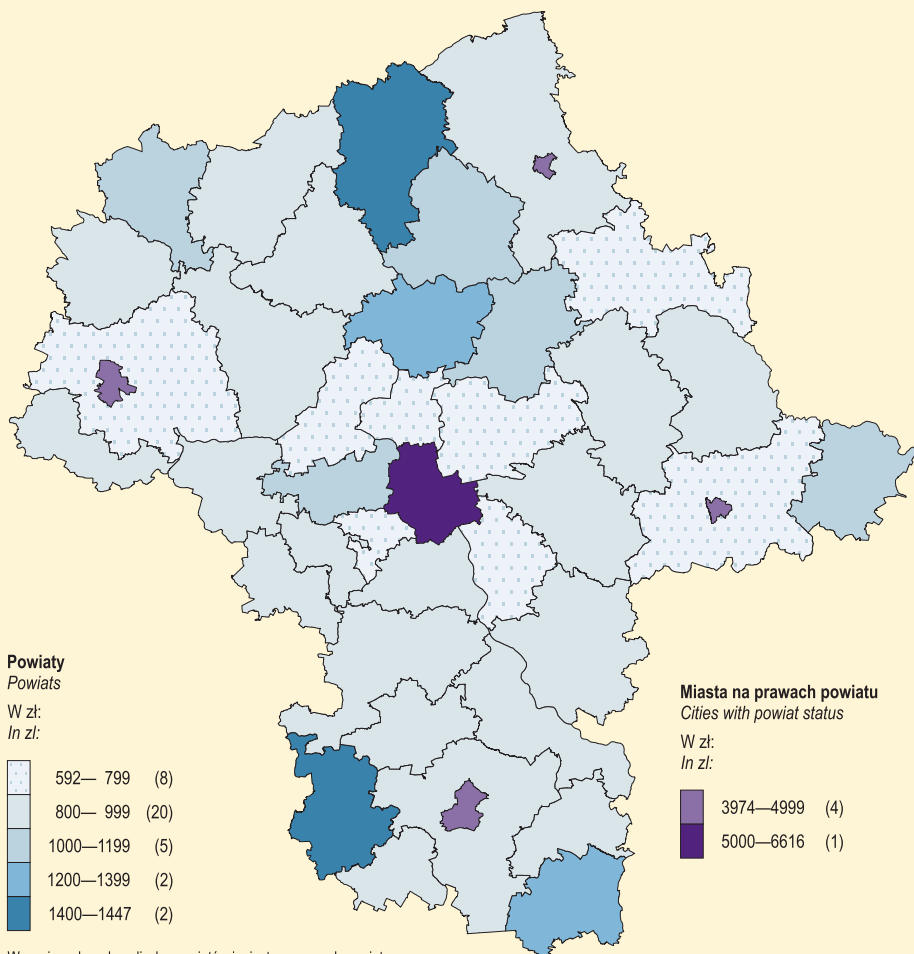


W nawiasach podano liczbę gmin.  
Number of gminas is given in brackets.

miasta na prawach powiatu  
cities with powiat status

<sup>a</sup> Bez dochodów gmin mających również status miasta na prawach powiatu.  
<sup>a</sup> Excluding revenue of gminas which are also cities with powiat status.

**DOCHODY BUDŻETÓW POWIATÓW I MIAST NA PRAWACH POWIATU NA 1 MIESZKAŃCA W 2011 R.**  
**REVENUE OF POWIATS BUDGETS AND CITIES WITH POWIAT STATUS PER CAPITA IN 2011**



W nawiasach podano liczbę powiatów i miast na prawach powiatu.  
 Number of powiats and cities with powiat status is given in brackets.

**Polska**  
 Poland

**Województwo**  
 Voivodship

**Polska**  
 Poland

**Województwo**  
 Voivodship





## DZIAŁ XIV INWESTYCJE. ŚRODKI TRWAŁE

### Uwagi ogólne

#### Investycje

1. Informacje o nakładach inwestycyjnych opracowano według zasad systemu rachunków narodowych, zgodnie z zaleceniami „Europejskiego Systemu Rachunków Narodowych i Regionalnych (ESA 1995)”.

**Nakłady inwestycyjne** są to nakłady finansowe lub rzeczowe, których celem jest stworzenie nowych środków trwałych lub ulepszenie (przebudowa, rozbudowa, rekonstrukcja lub modernizacja) istniejących obiektów majątku trwałego, a także nakłady na tzw. pierwsze wyposażenie inwestycji.

Nakłady inwestycyjne dzielą się na nakłady na środki trwałe oraz pozostałe nakłady.

**Nakłady na środki trwałe** są to nakłady na:

- budynki i budowle (obejmują budynki i lokale oraz obiekty inżynierii lądowej i wodnej), w tym m.in. roboty budowlano-montażowe, dokumentacje projektowo-kosztorysowe,
- maszyny, urządzenia techniczne i narzędzia (łącznie z przyrządami, ruchomościami i wyposażeniem),
- środki transportu,
- inne, tj.: melioracje szczegółowe, koszty ponoszone przy nabyciu gruntów i używanych środków trwałych oraz inwentarz żywy (stado podstawowe) i zasadzenia wieloletnie, a ponadto odsetki od kredytów i pożyczek inwestycyjnych za okres realizacji inwestycji, z wyjątkiem odsetek nieuwzględnionych w wartości nakładów na środki trwałe przez podmioty stosujące Międzynarodowe Standardy Rachunkowości (MSR), wprowadzone od 1 I 2005 r.

**Pozostałe nakłady** są to nakłady na tzw. pierwsze wyposażenie inwestycji oraz inne koszty związane z realizacją inwestycji. Nakłady te nie zwiększają wartości środków trwałych.

2. Nakłady inwestycyjne zaliczono do odpowiednich sekcji PKD 2007 zgodnie z zaklasyfikowaniem działalności inwestora (podmiotu gospodarki narodowej), z wyjątkiem nakładów na obiekty niezwiązane z jego podstawową działalnością, które zaliczono do odpowiednich sekcji według kryterium przeznaczenia obiektu (dotyczy np.: budynków i lokali mieszkalnych, obiektów przeznaczonych dla potrzeb edukacji, ochrony zdrowia, sportu i rekreacji).

3. Podziału nakładów inwestycyjnych według podregionów i powiatów dokonano na podstawie faktycznej lokalizacji inwestycji.

## CHAPTER XIV INVESTMENTS. FIXED ASSETS

### General notes

#### Investments

1. Information regarding investment outlays was compiled according to the principles of the system of national accounts, according to recommendations of “European System of National and Regional Accounts (ESA 1995)”.

**Investment outlays** are financial or tangible outlays, the purpose of which is the creation of new fixed assets or the improvement (rebuilding, enlargement, reconstruction or modernization) of existing capital asset items, as well as outlays on so-called initial investments.

Investment outlays are divided into outlays on fixed assets and other outlays.

**Outlays on fixed assets** include outlays on:

- buildings and structures (include buildings and places as well as civil engineering works), of which, among others, construction and assembly works, design and cost estimate documentations,
- machinery, technical equipment and tools (including instruments, moveables and endowments),
- transport equipment,
- others, i.e., detailed meliorations, costs incurred for purchasing land and second-hand fixed assets as well as livestock (basic herd), long-term plantings, interests on investment credits and investment loans for the period of investment realization, except for interests not included in outlays on fixed assets by units that use International Accounting Standards (IAS) implemented since 1 I 2005.

**Other outlays** are outlays on so-called initial investments as well as other costs connected with investment realization. These outlays do not increase the value of fixed assets.

2. Investment outlays are included into the appropriate sections of the NACE Rev. 2 in accordance with the classification of the investor's activity (entity of the national economy), with the exception of outlays on structures not connected with its basic activity, which were included into the appropriate sections according to the criteria of structure destination (concerning, e.g.: residential buildings and places, buildings for education, health care, sport and recreational purposes).

3. The division of investment outlays by subregions and powiats was made on the basis of the actual location of the investment.

## Środki trwałe

1. Do **środków trwałych** zalicza się kompletne i nadające się do użytku składniki majątkowe o przewidywanym okresie używania dłuższym niż rok, w tym również drogi publiczne, ulice i place łącznie z pobocznymi i podbudową, uzbrojenie terenu, zasadzenia wieloletnie, melioracje, budowle wodne, grunty, inwentarz żywy (stado podstawowe) oraz od 1 I 2002 r. spółdzielcze własnościowe prawo do lokalu mieszkalnego i spółdzielcze prawo do lokalu niemieszkalnego (użytkowego).

Dane o środkach trwałych nie obejmują wartości gruntów uznanych od 1 I 1991 r. za środki trwałe zgodnie z rozporządzeniem Rady Ministrów z dnia 12 XII 1990 r. (Dz.U. Nr 90, poz. 529) oraz prawa użytkowania wieczystego gruntu uznanego od 1 I 2002 r. za środki trwałe zgodnie z ustawą o rachunkowości z dnia 29 IX 1994 r. (tekst jednolity: Dz.U. z 2009 r. Nr 152, poz. 1223 z późn. zm.).

2. **Wartość brutto środków trwałych** jest to wartość równa nakładom poniesionym na ich zakup lub wytworzenie, bez potrącenia wartości zużycia (umorzenia).

Przez **wartość brutto** środków trwałych w **bieżących cenach ewidencyjnych** według stanu w dniu 31 XII należy rozumieć:

- w zakresie środków trwałych przekazanych do eksploatacji:
  - przed 1 I 1995 r. — wartość w cenach odtworzenia z września 1994 r.,
  - po 1 I 1995 r. — wartość w cenach bieżących nabywania lub wytworzenia;
- w podmiotach stosujących Międzynarodowe Standardy Rachunkowości (MSR), wprowadzone od 1 I 2005 r. — również wycenę według wartości godziwej.

**Wartość brutto w cenach odtworzenia** została ustalona w wyniku aktualizacji (wyceny) środków trwałych w gospodarce narodowej dokonanej według stanu w dniu 1 I 1995 r. zgodnie z postanowieniami rozporządzenia Ministra Finansów z dnia 20 I 1995 r. w sprawie amortyzacji środków trwałych oraz wartości niematerialnych i prawnych, a także aktualizacji wyceny środków trwałych (Dz.U. Nr 7, poz. 34).

3. Podziału środków trwałych według sekcji PKD 2007 w układzie podregionów i powiatów dokonano zgodnie z siedzibą jednostki lokalnej rodzaju działalności.

## Fixed assets

1. **Fixed assets** include asset components and other objects completed and ready for usage with an expected period of utility exceeding 1 year, of which also public roads, streets and squares, together with shoulders and foundations, development of tracts of land, long-term plantings, meliorations, water structures, land, livestock (basic herd) as well as since 1 I 2002 cooperative ownership right to residential premise and cooperative right to non-residential (utilitarian) premise.

Data regarding fixed assets do not include the value of land recognised, since 1 I 1991, as a fixed assets, in accordance with the decree of the Council of Ministers, dated 12 XII 1990 (Journal of Laws No. 90, item 529) as well as right of perpetual use of land, regarded as fixed assets since 1 I 2002, in accordance with Accounting Act, dated 29 IX 1994 (unified text: Journal of Laws 2009 No. 152, item 1223 with later amendments).

2. **The gross value of fixed assets** is the value equal to the outlays incurred on purchasing or manufacturing them, without deducting consumption value (depreciation).

**The gross value of fixed assets at current book-keeping prices** is understood, as of 31 XII:

- within the scope of fixed assets designated for exploitation:
  - before 1 I 1995 — the value at replacement prices of September 1994,
  - after 1 I 1995 — the purchase or manufacturing value at current prices;
- in units that use International Accounting Standards (IAS) implemented since 1 I 2005 — also revaluation according to fair value.

**The gross value at replacement prices** was established as a result of the revaluation of fixed assets in the national economy made as of 1 I 1995, in accordance with the decisions of the decree of the Ministry of Finance, dated 20 I 1995, regarding the depreciation of fixed assets and intangible fixed assets, as well as the revaluation of fixed assets (Journal of Laws No. 7, item 34).

3. **The division of fixed assets by NACE Rev. 2 sections by subregions and powiats** was made according to the abode of local kind-of-activity unit.

## Inwestycje

### Investments

TABL. 1 (87). NAKŁADY INWESTYCYJNE W PRZEDSIĘBIORSTWACH<sup>a</sup> W 2011 R. (ceny bieżące)  
INVESTMENT OUTLAYS IN ENTERPRISES<sup>a</sup> IN 2011 (current prices)

WYSZCZEGÓLNIENIE SPECIFICATION	Ogółem Grand total	W tym / Of which						
		przemysł / industry		budownictwo construction	handel; na- prawa pojaz- dów samocho- dowych <sup>Δ</sup> trade; repair of motor vehicles <sup>Δ</sup>	transport i gospodarka magazynowa transportation and storage	informacja i komunikacja information and communi- cation	działalność finansowa i ubezpiecze- niowa financial and insurance activities
		razem total	w tym przetwórstwo przemysłowe of which manufacturing					
		w tys. zł / in thous. zł						
<b>OGÓŁEM TOTAL</b>								
<b>WOJEWÓDZTWO ..... VOIVODSHIP</b>	<b>29686981</b>	<b>8406985</b>	<b>5095931</b>	<b>1550558</b>	<b>3666866</b>	<b>4442501</b>	<b>4576179</b>	<b>1956543</b>
<b>Podregion (Subregion) ciechanowsko-płocki.....</b>	<b>2426158</b>	<b>1642222</b>	<b>1425551</b>	<b>37265</b>	<b>112920</b>	<b>422129</b>	<b>36049</b>	<b>12016</b>
Powiaty: Powiats:								
ciechanowski .....	469393	154932	132390	2688	35431	236321	22130	3290
gostyniński.....	29650	17801	13521	4783	1986	2157	249	156
mławski.....	326709	151940	111581	3796	14818	108115	1238	366
płocki .....	114045	69472	34689	2502	15399	19933	583	949
płoński .....	136554	108574	86501	1797	8553	7492	1465	1516
sierpecki .....	54467	35589	27312	2056	2298	6621	—	36
żuromiński.....	20941	13958	3620	108	2213	329	—	191
Miasto na prawach powiatu: City with powiat status:								
Płock.....	1274399	1089956	1015937	19535	32222	41161	10384	5512
<b>Podregion (Subregion) ostrolęcko-siedlecki .....</b>	<b>1374239</b>	<b>852833</b>	<b>670235</b>	<b>56740</b>	<b>129714</b>	<b>137056</b>	<b>24768</b>	<b>9670</b>
Powiaty: Powiats:								
łosicki.....	43517	18739	14712	531	6825	10254	—	459
makowski.....	36684	9328	7416	6744	15551	2199	349	460
ostrolęcki .....	107932	86649	46138	2159	4175	3047	443	2577
ostrowski.....	98007	79371	78001	1314	3330	4735	1665	715
przasnyski.....	47461	23763	15115	2151	2489	8214	152	192
pultuski .....	78779	17975	13360	1600	8387	46000	527	425
siedlecki.....	145176	64086	63132	15690	24338	13306	4471	453
sokolowski .....	153937	127448	126264	330	15374	6053	1219	496
węgrowski.....	57239	28134	24515	1784	3565	2986	11654	1514
wyszkowski .....	59761	23233	18947	826	8668	17882	2881	160
Miasta na prawach powiatu: Cities with powiat status:								
Ostrolęka .....	402103	306224	255555	12308	15171	14115	89	906
Siedlce.....	143643	67883	7080	11303	21841	8265	1318	1313

<sup>a</sup> Dane dotyczą podmiotów gospodarczych, w których liczba pracujących przekracza 9 osób; według lokalizacji inwestycji.

<sup>a</sup> Data concern economic entities employing more than 9 persons; according to investment location.

TABL. 1 (87). NAKŁADY INWESTYCYJNE W PRZEDSIĘBIORSTWACH<sup>a</sup> W 2011 R. (cd.)  
 INVESTMENT OUTLAYS IN ENTERPRISES<sup>a</sup> IN 2011 (cont.)

WYSZCZEGÓLNIENIE SPECIFICATION	Ogółem Grand total	W tym Of which						
		przemysł industry		budownictwo construction	handel; na- prawa pojaz- dów samocho- dowych <sup>Δ</sup> trade; repair of motor vehicles <sup>Δ</sup>	transport i gospodarka magazynowa transportation and storage	informacja i komunikacja information and communi- cation	działalność finansowa i ubezpiecze- niowa financial and insurance activities
		razem total	w tym przetwórstwo przemysłowe of which manufacturing					
		w tys. zł		in thous. zł				
<b>OGÓŁEM (dok.) TOTAL (cont.)</b>								
<b>Podregion (Subregion)</b> <b>radomski.....</b>	<b>916571</b>	<b>540472</b>	<b>328806</b>	<b>20547</b>	<b>123304</b>	<b>56832</b>	<b>30938</b>	<b>6758</b>
Powiaty: Powiats:								
białobrzegi.....	29456	19300	19226	238	4987	1137	1366	355
kozienski.....	209577	196673	8880	4099	2526	1378	1370	151
lipski.....	17431	11023	11023	—	4489	—	—	142
przysuski.....	19558	10653	10653	1542	468	2156	21	1620
radomski.....	141527	45914	45570	4051	11404	25887	50	1012
sztydlowiecki.....	28349	13203	11909	—	8695	1047	15	116
zwoleniński.....	13579	5223	5057	396	5941	692	—	363
Miasto na prawach powiatu: City with powiat status:								
Radom.....	457094	238483	216488	10221	84794	24535	28116	2999
<b>Podregion (Subregion)</b> <b>m.st. Warszawa.....</b>	<b>20094694</b>	<b>3289636</b>	<b>882431</b>	<b>1192371</b>	<b>2505119</b>	<b>3168132</b>	<b>4412038</b>	<b>1760725</b>
Miasto na prawach powiatu: City with powiat status:								
m.st. Warszawa.....	20094694	3289636	882431	1192371	2505119	3168132	4412038	1760725
<b>Podregion (Subregion)</b> <b>warszawski wschodni...</b>	<b>2037465</b>	<b>952903</b>	<b>843216</b>	<b>59701</b>	<b>179436</b>	<b>518078</b>	<b>39899</b>	<b>12843</b>
Powiaty: Powiats:								
garwoliński.....	202430	141230	137658	449	16122	1289	5264	674
legionowski.....	176715	52623	33523	2870	3642	52175	2026	734
miński.....	277615	92459	75913	7932	84556	27619	5502	5473
nowodworski.....	617219	238414	228851	915	41836	326188	381	874
otwocki.....	396261	208518	186317	12197	9636	99176	2993	1083
wolomiński.....	367225	219659	180954	35338	23644	11631	23733	4005
<b>Podregion (Subregion)</b> <b>warszawski zachodni....</b>	<b>2837854</b>	<b>1128919</b>	<b>945692</b>	<b>183934</b>	<b>616373</b>	<b>140274</b>	<b>32487</b>	<b>154531</b>
Powiaty: Powiats:								
grodziski.....	224161	117443	106050	1154	33389	45909	3039	1596
grójcecki.....	315611	197426	196137	424	76604	8441	4084	7592
piaseczyński.....	574108	264417	185669	24789	188998	6882	6114	4630
pruszkowski.....	753891	184152	149824	126586	142329	18856	6914	98863
sochaczewski.....	171603	117734	97480	4527	19460	8370	340	1564
warszawski zachodni.....	650280	191451	166037	19733	134946	7134	11512	40109
żyrardowski.....	148200	56296	44495	6721	20647	44682	484	177

<sup>a</sup> Dane dotyczą podmiotów gospodarczych, w których liczba pracujących przekracza 9 osób; według lokalizacji inwestycji.

<sup>a</sup> Data concern economic entities employing more than 9 persons; according to investment location.

TABL. 1 (87). NAKŁADY INWESTYCYJNE W PRZEDSIĘBIORSTWACH<sup>a</sup> W 2011 R. (cd.)  
 INVESTMENT OUTLAYS IN ENTERPRISES<sup>a</sup> IN 2011 (cont.)

WYSZCZEGÓLNIENIE SPECIFICATION	Ogółem Grand total	W tym Of which						
		przemysł industry		budownictwo construction	handel: na- prawa pojaz- dów samocho- dowych <sup>A</sup> trade: repair of motor vehicles <sup>A</sup>	transport i gospodarka magazynowa transportation and storage	informacja i komunikacja information and communi- cation	działalność finansowa i ubezpiecze- niowa financial and insurance activities
		razem total	w tym przetwórstwo przemysłowe of which manufacturing					
		w tys. zł		in thous. zł				
W tym SEKTOR PRYWATNY Of which PRIVATE SECTOR								
<b>WOJEWÓDZTWO</b> ..... <i>VOIVODSHIP</i>	<b>21964587</b>	<b>6215632</b>	<b>4997871</b>	<b>1520207</b>	<b>3656526</b>	<b>862198</b>	<b>4462255</b>	<b>1698055</b>
<b>Podregion (Subregion)</b> <b>ciechanowsko-płocki</b> .....	<b>1802974</b>	<b>1460153</b>	<b>1416929</b>	<b>33089</b>	<b>112130</b>	<b>54974</b>	<b>36049</b>	<b>11560</b>
Powiaty: <i>Powiats:</i>								
ciechanowski .....	202136	132390	132390	2639	35431	440	22130	3032
gostyniński .....	21649	13521	13521	3504	1986	1520	249	156
miłowski .....	206503	144965	111581	3656	14818	15811	1238	366
płocki .....	61114	36076	34689	2502	15365	2540	583	949
płoński .....	104383	86069	86069	1550	8552	1447	1465	1516
sierpecki .....	41170	27312	27312	2049	2222	6361	—	34
żuromiński.....	8597	4993	3620	108	2213	329	—	191
Miasto na prawach powiatu: <i>City with powiat status:</i>								
Płock.....	1157422	1014827	1007747	17081	31543	26526	10384	5316
<b>Podregion (Subregion)</b> <b>ostrolęcko-siedlecki</b> .....	<b>1025384</b>	<b>687642</b>	<b>669862</b>	<b>55379</b>	<b>129690</b>	<b>80239</b>	<b>23549</b>	<b>9540</b>
Powiaty: <i>Powiats:</i>								
łosicki .....	31754	18670	14712	531	6825	4807	—	459
makowski .....	33051	7416	7416	6744	15550	2199	349	460
ostrolęcki .....	65708	52621	46138	2159	4175	3047	443	2577
ostrowski .....	91114	77844	77844	1314	3330	4629	1665	715
przasnyski.....	32091	18765	15115	2151	2488	8214	152	192
pułtowski .....	24472	13360	13360	1555	8386	—	527	425
siedlecki .....	141222	63132	63132	15690	24338	13174	4471	453
sokolowski .....	148877	126264	126264	330	15374	5939	—	426
węgrowski .....	47537	24515	24515	1784	3544	2747	11654	1459
wyszkowski .....	51675	20055	18947	826	8668	17882	2881	160
Miasta na prawach powiatu: <i>Cities with powiat status:</i>								
Ostrołęka .....	308590	258093	255555	11776	15171	11347	89	901
Siedlce.....	49293	6907	6864	10519	21841	6254	1318	1313

<sup>a</sup> Dane dotyczą podmiotów gospodarczych, w których liczba pracujących przekracza 9 osób; według lokalizacji inwestycji.  
<sup>a</sup> Data concern economic entities employing more than 9 persons; according to investment location.

TABL. 1 (87). NAKŁADY INWESTYCYJNE W PRZEDSIĘBIORSTWACH<sup>a</sup> W 2011 R. (dok.)  
 INVESTMENT OUTLAYS IN ENTERPRISES<sup>a</sup> IN 2011 (cont.)

WYSZCZEGÓLNIENIE SPECIFICATION	Ogółem Grand total	W tym Of which						
		przemysł industry		budownictwo construction	handel; na- prawa pojaz- dów samocho- dowych <sup>Δ</sup> trade; repair of motor vehicles <sup>Δ</sup>	transport i gospodarka magazynowa transportation and storage	informacja i komunikacja information and communi- cation	działalność finansowa i ubezpiecze- niowa financial and insurance activities
		razem total	w tym przetwórstwo przemysłowe of which manufacturing					
w tys. zł in thous. zł								
W tym SEKTOR PRYWATNY (dok.) Of which PRIVATE SECTOR (cont.)								
<b>Podregion (Subregion) radomski.....</b>	<b>571465</b>	<b>331179</b>	<b>327567</b>	<b>20114</b>	<b>123270</b>	<b>28825</b>	<b>30938</b>	<b>6741</b>
Powiaty: Powiats:								
białobrzegi.....	26509	19226	19226	238	4987	205	1366	355
koziennicki.....	17559	8880	8880	4099	2526	507	1370	151
lipski.....	16260	11023	11023	—	4489	—	—	142
przysuski.....	14988	10653	10653	1438	468	781	21	1620
radomski.....	67527	45728	45388	4034	11404	3930	50	1012
sztydlowiecki.....	25836	12272	11909	—	8695	1023	15	116
zwoleniński.....	12623	5223	5057	396	5941	692	—	363
Miasto na prawach powiatu: City with powiat status:								
Radom.....	390163	218174	215431	9909	84760	21687	28116	2982
<b>Podregion (Subregion) m.st. Warszawa.....</b>	<b>14624432</b>	<b>1921218</b>	<b>800707</b>	<b>1169767</b>	<b>2499940</b>	<b>433210</b>	<b>4299333</b>	<b>1505634</b>
Miasto na prawach powiatu: City with powiat status:								
m.st. Warszawa.....	14624432	1921218	800707	1169767	2499940	433210	4299333	1505634
<b>Podregion (Subregion) warszawski wschodni...</b>	<b>1462685</b>	<b>850218</b>	<b>839739</b>	<b>57924</b>	<b>179426</b>	<b>154347</b>	<b>39899</b>	<b>12818</b>
Powiaty: Powiats:								
garwoliński.....	182809	138266	137416	449	16122	903	5264	674
legionowski.....	118998	31114	31114	2870	3642	18473	2026	725
miński.....	241894	75913	75913	7932	84556	24556	5502	5473
nowodworski.....	279042	230529	228851	826	41836	780	381	874
otwocki.....	331565	194091	186317	12197	9626	98148	2993	1083
wolomiński.....	308377	180305	180128	33650	23644	11487	23733	3989
<b>Podregion (Subregion) warszawski zachodni....</b>	<b>2477647</b>	<b>965222</b>	<b>943067</b>	<b>183934</b>	<b>612070</b>	<b>110603</b>	<b>32487</b>	<b>151762</b>
Powiaty: Powiats:								
grodziski.....	210362	112207	106050	1154	33389	39289	3039	1596
grójcecki.....	300043	196380	196137	424	76604	6693	4084	7592
piaseczyński.....	486873	185303	184835	24789	188998	4560	6114	4178
pruszkowski.....	594514	153600	149069	126586	142329	18826	6914	98863
sochaczewski.....	147289	97485	97480	4527	19460	8365	340	1564
warszawski zachodni.....	623917	175752	165001	19733	130643	6965	11512	37798
żyrardowski.....	114649	44495	44495	6721	20647	25905	484	171

<sup>a</sup> Dane dotyczą podmiotów gospodarczych, w których liczba pracujących przekracza 9 osób; według lokalizacji inwestycji.  
<sup>a</sup> Data concern economic entities employing more than 9 persons; according to investment location.

TABL. 2 (88). NAKŁADY INWESTYCYJNE<sup>a</sup> W PAŃSTWOWYCH I SAMORZĄDOWYCH JEDNOSTKACH I ZAKŁADACH BUDŻETOWYCH W 2011 R. (ceny bieżące)  
INVESTMENT OUTLAYS<sup>a</sup> IN BUDGETARY STATE AND LOCAL SELF-GOVERNMENT UNITS AND ENTITIES IN 2011 (current prices)

WYSZCZEGÓLNIENIE SPECIFICATION	Ogółem Total	W tym Of which						
		przemysł industry	transport i gospodarka magazynowa <sup>b</sup> transportation and storage <sup>b</sup>	obsługa rynku nieruchomości <sup>Δ</sup> real estate activities	administracja publiczna i obrona narodowa; obowiązkowe zabezpiecze- nia społeczne public administration and defence; compulsory social security	edukacja education	opieka zdrowotna i pomoc społeczna human health and social work activities	działalność związana z kulturą, rozrywką i rekreacją arts, enter- tainment and recreation
w tys. zł in thous. zł								
<b>WOJEWÓDZTWO .....</b> <i>VOIVODSHIP</i>	<b>7019904</b>	<b>649551</b>	<b>2162935</b>	<b>173794</b>	<b>2152343</b>	<b>1011392</b>	<b>117801</b>	<b>653031</b>
<b>Podregion (Subregion)</b> <b>ciechanowsko-płocki.....</b>	<b>508088</b>	<b>91646</b>	<b>227886</b>	<b>9961</b>	<b>65015</b>	<b>32784</b>	<b>4305</b>	<b>70184</b>
Powiaty: <i>Powiats:</i>								
ciechanowski .....	81745	17070	42679	—	10863	906	451	9756
gostyński .....	19897	7629	3514	1704	2324	1370	326	2725
mławski .....	57155	4084	31633	438	8504	4297	151	8042
płocki .....	101041	14370	38304	2653	21654	12959	591	8177
płoński .....	87181	27541	41650	1858	6930	2518	594	5745
sierpecki .....	45992	9375	28678	399	1795	754	1076	824
żuromiński .....	35020	10152	10314	870	3686	619	32	9347
Miasto na prawach powiatu: <i>City with powiat status:</i>								
Płock.....	80057	1425	31114	2039	9259	9361	1084	25568
<b>Podregion (Subregion)</b> <b>ostrolęcko-siedlecki .....</b>	<b>787871</b>	<b>165456</b>	<b>350456</b>	<b>12119</b>	<b>88224</b>	<b>94108</b>	<b>6718</b>	<b>56584</b>
Powiaty: <i>Powiats:</i>								
łosicki.....	22071	7480	8048	—	3103	1490	55	1895
makowski .....	46015	9793	24629	372	1658	3529	664	1937
ostrolęcki .....	125884	33287	46050	—	10553	17456	1300	13834
ostrowski.....	87845	12295	47295	4740	2366	11791	257	7587
przasnyski.....	50742	8977	10512	4254	15864	799	339	8478
pułtowski .....	39669	11520	15485	58	7836	2405	24	1133
siedlecki.....	102763	30782	32439	447	13188	18793	2282	4827
sokolowski .....	33151	10258	12717	68	5138	3235	29	556
węgrowski.....	62082	25641	29999	49	2153	1934	42	2004
wyszkowski.....	62437	12662	40179	199	4865	1839	72	1403
Miasta na prawach powiatu: <i>Cities with powiat status:</i>								
Ostrolęka .....	42968	2234	12723	365	16125	6057	959	4019
Siedlce.....	112244	527	70380	1567	5375	24780	695	8911

<sup>a</sup> Według lokalizacji inwestycji. <sup>b</sup> Łącznie z nakładami inwestycyjnymi na drogi publiczne, ulice i place.  
<sup>a</sup> According to investment location. <sup>b</sup> Including investments outlays on public roads, streets and squares.

TABL. 2 (88). **NAKLADY INWESTYCYJNE<sup>a</sup> W PAŃSTWOWYCH I SAMORZĄDOWYCH JEDNOSTKACH I ZAKŁADACH BUDŻETOWYCH W 2011 R. (dok.)**  
**INVESTMENT OUTLAYS<sup>a</sup> IN BUDGETARY STATE AND LOCAL SELF-GOVERNMENT UNITS AND ENTITIES IN 2011 (cont.)**

WYSZCZEGÓLNIENIE SPECIFICATION	Ogółem Total	przemysł industry	transport i gospodarka magazynowa <sup>b</sup> transportation and storage <sup>b</sup>	obsługa rynku nieruchomości <sup>a</sup> real estate activities	W tym Of which		opieka zdrowotna i pomoc społeczna human health and social work activities	działalność związana z kulturą, rozrywką i rekreacją arts, enter- tainment and recreation
					administracja publiczna i obrona narodowa; obowiązkowe zabezpiecze- nia społeczne public administration and defence; compulsory social security	edukacja education		
w tys. zł in thous. zł								
<b>Podregion (Subregion)</b>								
<b>radomski.....</b>	<b>394012</b>	<b>86066</b>	<b>124172</b>	<b>4515</b>	<b>69678</b>	<b>56394</b>	<b>6403</b>	<b>40084</b>
Powiaty: Powiats:								
białobrzeski.....	31678	9326	13989	993	5459	463	98	1348
kozienicki.....	38852	11514	15328	808	2836	3839	369	3901
lipski.....	33059	3543	13623	41	12566	1221	1225	726
przysuski.....	39699	13116	10144	—	10472	266	8	5246
radomski.....	135472	32600	54030	111	9382	20095	918	18017
sztydlowiecki.....	25101	7502	6624	40	4427	2662	1386	2423
zwoleniński.....	21692	6670	10434	—	2405	267	51	1865
Miasto na prawach powiatu: City with powiat status:								
Radom.....	68459	1795	—	2522	22131	27581	2348	6558
<b>Podregion (Subregion)</b>								
<b>m.st. Warszawa.....</b>	<b>4121786</b>	<b>14508</b>	<b>1065806</b>	<b>104021</b>	<b>1821017</b>	<b>649851</b>	<b>89297</b>	<b>321049</b>
Miasto na prawach powiatu: City with powiat status:								
m.st. Warszawa.....	4121786	14508	1065806	104021	1821017	649851	89297	321049
<b>Podregion (Subregion)</b>								
<b>warszawski wschodni...</b>	<b>534776</b>	<b>129277</b>	<b>165154</b>	<b>12858</b>	<b>49486</b>	<b>85863</b>	<b>6274</b>	<b>83706</b>
Powiaty: Powiats:								
garwoliński.....	62881	27340	16389	—	9799	3632	36	5506
legionowski.....	95608	11542	21265	5571	8237	26370	161	22457
miński.....	83761	18830	32185	61	7459	12368	1745	9998
nowodworski.....	75200	18832	15801	112	10865	2971	162	26086
otwocki.....	75039	28562	23909	1618	5053	5072	3325	7134
wołomiński.....	142287	24171	55605	5496	8073	35450	845	12525
<b>Podregion (Subregion)</b>								
<b>warszawski zachodni....</b>	<b>673371</b>	<b>162598</b>	<b>229461</b>	<b>30320</b>	<b>58923</b>	<b>92392</b>	<b>4804</b>	<b>81424</b>
Powiaty: Powiats:								
grodziski.....	82257	7618	33785	3099	1499	16580	90	13593
grójecki.....	66638	25144	19419	3504	5164	3759	92	7680
piaseczyński.....	135775	30316	28140	13700	20839	23078	195	17260
pruszkowski.....	153516	56663	43507	2368	11743	17309	2565	19246
sochaczewski.....	56925	13088	24473	2512	5922	3120	119	6288
warszawski zachodni.....	109236	8894	47820	5134	8367	26232	1686	9295
żyrardowski.....	69024	20875	32317	3	5389	2314	57	8062

<sup>a</sup> Według lokalizacji inwestycji. <sup>b</sup> Łącznie z nakładami inwestycyjnymi na drogi publiczne, ulice i place.

<sup>a</sup> According to investment location. <sup>b</sup> Including investments outlays on public roads, streets and squares.



## Środki trwałe

### Fixed assets

TABL. 3 (89). WARTOŚĆ BRUTTO ŚRODKÓW TRWAŁYCH W PRZEDSIĘBIORSTWACH<sup>a</sup> W 2011 R. (bieżące ceny ewidencyjne)  
Stan w dniu 31 XII  
GROSS VALUE OF FIXED ASSETS IN ENTERPRISES<sup>a</sup> IN 2011 (current book-keeping prices)  
As of 31 XII

WYSZCZEGÓLNIENIE SPECIFICATION	Ogółem Grand total	W tym / Of which						
		przemysł / industry		budownictwo construction	handel; na- prawa pojaz- dów samocho- dowych <sup>Δ</sup> trade; repair of motor vehicles <sup>Δ</sup>	transport i gospodarka magazynowa transportation and storage	informacja i komunikacja information and commun- ication	obsługa rynku nierucho- mości <sup>Δ</sup> real estate activities
		razem total	w tym przetwórstwo przemysłowe of which manufacturing					
w tys. zł / in thous. zł								
<b>OGÓŁEM TOTAL</b>								
<b>WOJEWÓDZTWO ..... VOIVODSHIP</b>	<b>376356381</b>	<b>118394141</b>	<b>62666174</b>	<b>10086760</b>	<b>36077860</b>	<b>63229398</b>	<b>57437247</b>	<b>29813066</b>
<b>Podregion (Subregion) ciechanowsko-płocki.....</b>	<b>28641373</b>	<b>21456853</b>	<b>19649797</b>	<b>584105</b>	<b>1275222</b>	<b>1882903</b>	<b>508933</b>	<b>1558569</b>
Powiaty: Powiats:								
ciechanowski .....	2648373	1711103	1244077	35223	183218	60565	321525	146439
gostyniński .....	753832	375931	354650	75457	39384	56899	—	103502
mławski .....	1405507	902637	794191	65745	77148	74423	15505	119331
płocki .....	1816595	503489	325396	69213	203363	983037	—	5168
płoński .....	1195980	777764	638611	32661	102307	17141	4340	113413
sierpecki .....	663180	405316	333714	13681	33970	47029	1001	65622
żuromiński.....	178576	98614	58205	6341	20654	7297	26	18483
Miasto na prawach powiatu: City with powiat status:								
Płock.....	19979330	16681999	15900953	285784	615178	636512	166536	986611
<b>Podregion (Subregion) ostrolęcko-siedlecki .....</b>	<b>15374839</b>	<b>9969152</b>	<b>6047815</b>	<b>929915</b>	<b>1121286</b>	<b>765634</b>	<b>140311</b>	<b>900347</b>
Powiaty: Powiats:								
łosicki.....	296156	130813	83959	3018	43703	39048	—	19298
makowski.....	347316	189760	163519	30169	32465	23719	27	38703
ostrolęcki .....	698432	531801	515814	19651	55564	53103	—	—
ostrowski.....	1443090	1075564	976679	22997	77294	52320	64699	65868
przasnyski.....	979325	629313	426678	4385	16551	65540	2530	87039
pultuski .....	441673	133595	109937	37353	38911	10175	—	44033
siedlecki.....	574234	288722	288722	73934	48449	96029	—	20
sokolowski .....	1082063	661684	449924	22871	170204	61709	43493	39748
węgrowski.....	646490	420690	329717	7934	63392	55591	1119	39893
wyszkowski.....	1740693	1173333	802057	31455	156257	122889	26421	158223
Miasta na prawach powiatu: Cities with powiat status:								
Ostrolęka .....	4781288	3801520	1445197	138214	104503	65160	25	170342
Siedlce.....	2344079	932357	455612	537934	313993	120351	1997	237180

<sup>a</sup> Dane dotyczą podmiotów gospodarczych, w których liczba pracujących przekracza 9 osób; podziału środków trwałych według sekcji PKD 2007 dokonano zgodnie z siedzibą jednostki lokalnej rodzaju działalności.

<sup>a</sup> Data concern economic entities employing more than 9 persons; the division of fixed assets by NACE Rev. 2 sections was made according to the abode of local kind-of-activity unit.

TABL. 3 (89). WARTOŚĆ BRUTTO ŚRODKÓW TRWAŁYCH W PRZEDSIĘBIORSTWACH<sup>a</sup> W 2011 R. (cd.)

Stan w dniu 31 XII

GROSS VALUE OF FIXED ASSETS IN ENTERPRISES<sup>a</sup> IN 2011 (cont.)

As of 31 XII

WYSZCZEGÓLNIENIE SPECIFICATION	Ogółem Grand total	W tym Of which						
		przemysł industry		budownictwo construction	handel; na- prawa pojaz- dów samocho- dowych <sup>Δ</sup> trade; repair of motor vehicles <sup>Δ</sup>	transport i gospodarka magazynowa transportation and storage	informacja i komunikacja information and communi- cation	obsługa rynku nierucho- mości <sup>Δ</sup> real estate activities
		razem total	w tym przetwórstwo przemysłowe of which manufacturing					
w tys. zł in thous. zł								
OGÓŁEM (dok.) TOTAL (cont.)								
<b>Podregion (Subregion)</b>								
<b>radomski</b> .....	<b>13102406</b>	<b>9266530</b>	<b>3277112</b>	<b>300200</b>	<b>722448</b>	<b>362212</b>	<b>293502</b>	<b>1024762</b>
Powiaty: Powiats:								
białobrzeski.....	252990	183534	183534	1682	16318	4381	—	20595
kozienicki.....	4654813	4524372	329049	14497	15568	15565	—	33126
lipski.....	208005	157859	157859	4418	4194	—	—	12352
przysuski.....	414408	299357	299109	48988	5520	2824	—	16380
radomski.....	919633	585829	547221	32352	94341	32498	—	56990
szydlowiecki.....	240967	137655	105412	1064	30579	13973	—	16564
zwoleński.....	259766	174706	90578	13719	15429	16615	—	15880
Miasto na prawach powiatu: City with powiat status:								
Radom.....	6151824	3203218	1564350	183480	540499	276356	293502	852875
<b>Podregion (Subregion)</b>								
<b>m.st. Warszawa</b> .....	<b>259421312</b>	<b>39132613</b>	<b>14514715</b>	<b>6388183</b>	<b>25030223</b>	<b>57563914</b>	<b>56336145</b>	<b>23395309</b>
Miasto na prawach powiatu: City with powiat status:								
m.st. Warszawa.....	259421312	39132613	14514715	6388183	25030223	57563914	56336145	23395309
<b>Podregion (Subregion)</b>								
<b>warszawski wschodni</b> ...	<b>15619957</b>	<b>10427898</b>	<b>7391116</b>	<b>560520</b>	<b>1247320</b>	<b>724770</b>	<b>86374</b>	<b>1028720</b>
Powiaty: Powiats:								
garwoliński.....	2059519	1675512	1486160	29034	103133	27579	—	35836
legionowski.....	1800119	1098362	238540	26298	81318	72099	736	243884
miński.....	2628985	1622918	1055130	196299	239590	173447	26701	197337
nowodworski.....	2214128	1693764	1607188	20523	259173	59731	9059	81381
otwocki.....	3060620	1880453	1246848	56987	200211	175892	68	251309
włocławski.....	3856586	2456889	1757250	231379	363895	216022	49810	218973
<b>Podregion (Subregion)</b>								
<b>warszawski zachodni</b> ...	<b>44196494</b>	<b>28141095</b>	<b>11785619</b>	<b>1323837</b>	<b>6681361</b>	<b>1929965</b>	<b>71982</b>	<b>1905359</b>
Powiaty: Powiats:								
grodziski.....	2411710	1412828	1350124	25802	141366	431990	—	147230
grójcecki.....	4305140	3631865	3410856	18114	394422	54847	—	96991
piaseczyński.....	21065445	16025361	1844500	123206	3376924	177323	5324	352677
pruszkowski.....	6909970	2741838	1763009	931128	1374225	340811	14257	671652
sochaczewski.....	2223160	1490311	1390181	34477	113769	135081	4883	73631
warszawski zachodni.....	5214387	1628063	1378685	120773	1157886	486842	45833	355545
żyrardowski.....	2066682	1210829	648264	70337	122769	303071	1685	207633

<sup>a</sup> Dane dotyczą podmiotów gospodarczych, w których liczba pracujących przekracza 9 osób; podziału środków trwałych według sekcji PKD 2007 dokonano zgodnie z siedzibą jednostki lokalnej rodzaju działalności.

<sup>a</sup> Data concern economic entities employing more than 9 persons; the division of fixed assets by NACE Rev. 2 sections was made according to the abode of local kind-of-activity unit.

TABL. 3 (89). WARTOŚĆ BRUTTO ŚRODKÓW TRWAŁYCH W PRZEDSIĘBIORSTWACH<sup>a</sup> W 2011 R. (cd.)

Stan w dniu 31 XII

GROSS VALUE OF FIXED ASSETS IN ENTERPRISES<sup>a</sup> IN 2011 (cont.)

As of 31 XII

WYSZCZEGÓLNIENIE SPECIFICATION	Ogółem Grand total	W tym Of which						
		przemysł industry		budownictwo construction	handel; na- prawa pojaz- dów samocho- dowych <sup>b</sup> trade: repair of motor vehicles <sup>b</sup>	transport i gospodarka magazynowa transportation and storage	informacja i komunikacja information and communi- cation	obsługa rynku nierucho- mości <sup>b</sup> real estate activities
		razem total	w tym przetwórstwo przemysłowe of which manufacturing					
		w tys. zł in thous. zł						
		W tym SEKTOR PRYWATNY Of which PRIVATE SECTOR						
<b>WOJEWÓDZTWO</b> .....	<b>249948801</b>	<b>77816299</b>	<b>59981595</b>	<b>7693538</b>	<b>35665684</b>	<b>16441720</b>	<b>55078029</b>	<b>21899375</b>
<i>VOIVODSHIP</i>								
<b>Podregion (Subregion)</b>								
<b>ciechanowsko-plocki</b> .....	<b>24579684</b>	<b>19997068</b>	<b>19602658</b>	<b>517906</b>	<b>1175739</b>	<b>528496</b>	<b>508933</b>	<b>1212723</b>
<i>Powiaty: Powiats:</i>								
ciechanowski .....	1965397	1244077	1244077	35122	183016	17700	321525	115892
gostyński .....	597522	354650	354650	43895	39384	50147	—	72520
mławski .....	1337412	891238	794191	63154	77148	74423	15505	105858
plocki .....	616707	346191	325396	69213	124769	33468	—	5168
płoński .....	963008	636904	636904	30578	102293	9613	4340	113413
sierpecki .....	542288	333714	333714	13629	32909	47029	1001	65622
żuromiński .....	143074	79158	58205	6341	20654	7297	26	18483
<i>Miasto na prawach powiatu:</i> <i>City with powiat status:</i>								
Plock.....	18414276	16111136	15855521	255974	595566	288819	166536	715767
<b>Podregion (Subregion)</b>								
<b>ostrolęcko-siedlecki</b> .....	<b>10954301</b>	<b>7069461</b>	<b>5981945</b>	<b>853148</b>	<b>1107396</b>	<b>593684</b>	<b>96818</b>	<b>844136</b>
<i>Powiaty: Powiats:</i>								
łosicki .....	236525	124343	83959	3018	43703	28903	—	19298
makowski .....	308959	176293	163519	30169	32357	23719	27	38703
ostrolęcki .....	672670	531801	515814	19651	55564	53103	—	—
ostrowski .....	1274477	971439	971347	22997	77294	52320	64699	65868
przasnyski .....	764540	588706	426678	4385	16534	65540	2530	77311
pultuski .....	275323	109937	109937	26099	36898	2873	—	44033
siedlecki .....	564158	288722	288722	73934	48449	96029	—	20
sokolowski .....	898561	601552	449924	22871	170006	38564	—	26313
węgrowski .....	472682	330533	329717	7934	57261	18266	1119	39893
wyszkowski .....	1596954	1074590	802057	31455	156257	122889	26421	158223
<i>Miasta na prawach powiatu:</i> <i>Cities with powiat status:</i>								
Ostrolęka .....	2155576	1691501	1445197	135020	104495	40429	25	137294
Siedlce.....	1733876	580044	395074	475615	308578	51049	1997	237180

<sup>a</sup> Dane dotyczą podmiotów gospodarczych, w których liczba pracujących przekracza 9 osób; podziału środków trwałych według sekcji PKD 2007 dokonano zgodnie z siedzibą jednostki lokalnej rodzaju działalności.

<sup>a</sup> Data concern economic entities employing more than 9 persons; the division of fixed assets by NACE Rev. 2 sections was made according to the abode of local kind-of-activity unit.

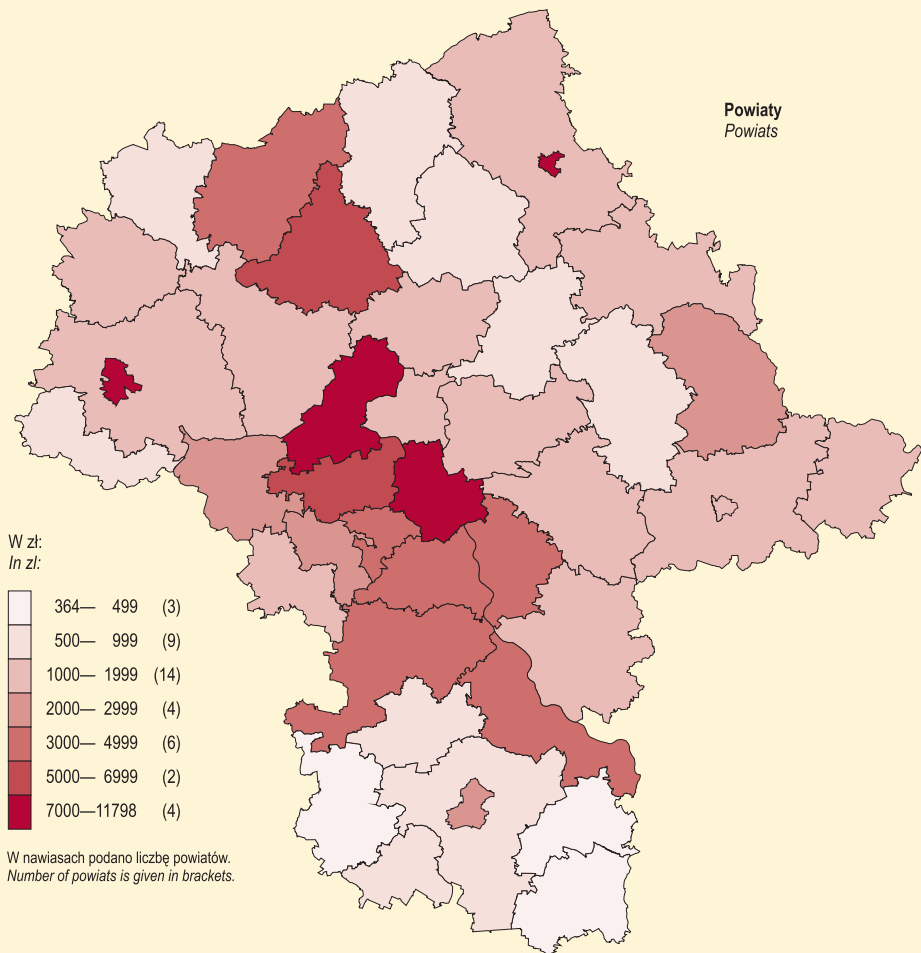
TABL. 3 (89). WARTOŚĆ BRUTTO ŚRODKÓW TRWAŁYCH W PRZEDSIĘBIORSTWACH<sup>a</sup> W 2011 R. (dok.)  
Stan w dniu 31 XII  
GROSS VALUE OF FIXED ASSETS IN ENTERPRISES<sup>a</sup> IN 2011 (cont.)  
As of 31 XII

WYSZCZEGÓLNIENIE SPECIFICATION	Ogółem Grand total	W tym / Of which						
		przemysł / industry		budownictwo construction	handel; naprawa pojazdów samochodowych <sup>Δ</sup> trade; repair of motor vehicles <sup>Δ</sup>	transport i gospodarka magazynowa transportation and storage	informacja i komunikacja information and communication	obsługa rynku nieruchomości <sup>Δ</sup> real estate activities
		razem total	w tym przetwórstwo przemysłowe of which manufacturing					
w tys. zł / in thous. zł								
W tym SEKTOR PRYWATNY (dok.) / Of which PRIVATE SECTOR (cont.)								
<b>Podregion (Subregion)</b>								
<b>radomski</b> .....	<b>6483405</b>	<b>3861002</b>	<b>3163676</b>	<b>259509</b>	<b>716867</b>	<b>228845</b>	<b>293502</b>	<b>898780</b>
Powiaty: Powiats:								
białobrzeski.....	238405	183534	183534	1682	16318	4381	—	20595
kozienicki.....	523436	441534	329049	14370	15568	15565	—	33095
lipski.....	181077	157859	157859	4418	4194	—	—	12352
przysuski.....	352039	299357	299109	17111	5520	2824	—	16380
radomski.....	775300	530425	521492	29746	94341	32498	—	56990
szydłowiecki.....	190576	111284	105412	1064	30579	13973	—	16564
zwoleński.....	239845	174706	90578	13719	15429	13481	—	15880
Miasto na prawach powiatu: City with powiat status:								
Radom.....	3982727	1962303	1476643	177399	534918	146123	293502	726924
<b>Podregion (Subregion)</b>								
<b>m.st. Warszawa</b> .....	<b>167426620</b>	<b>25049260</b>	<b>12312333</b>	<b>4200367</b>	<b>24738749</b>	<b>12633248</b>	<b>54020420</b>	<b>16464168</b>
Miasto na prawach powiatu: City with powiat status:								
m.st. Warszawa.....	167426620	25049260	12312333	4200367	24738749	12633248	54020420	16464168
<b>Podregion (Subregion)</b>								
<b>warszawski wschodni</b> ...	<b>12559532</b>	<b>8448927</b>	<b>7261308</b>	<b>543862</b>	<b>1245998</b>	<b>611312</b>	<b>86374</b>	<b>1025846</b>
Powiaty: Powiats:								
garwoliński.....	1855574	1616686	1482879	29034	103133	12951	—	35836
legionowski.....	1090359	534481	210089	26298	81318	57816	736	243884
miński.....	2105594	1228871	1055130	196299	239590	146314	26701	197337
nowodworski.....	2050112	1619194	1607188	9835	259173	2317	9059	79969
otwocki.....	2395704	1589473	1246848	56987	198889	175892	68	251309
włocławski.....	3062189	1860222	1659174	225409	363895	216022	49810	217511
<b>Podregion (Subregion)</b>								
<b>warszawski zachodni</b> ...	<b>27945259</b>	<b>13390581</b>	<b>11659675</b>	<b>1318746</b>	<b>6680935</b>	<b>1846135</b>	<b>71982</b>	<b>1453722</b>
Powiaty: Powiats:								
grodziski.....	2142391	1340350	1338827	25802	141366	389737	—	124868
grójceki.....	4227623	3599952	3410856	18114	393996	54847	—	96991
piaseczyński.....	7131145	2233713	1806594	123206	3376924	170762	5324	306137
pruszkowski.....	6109499	2422172	1733368	930009	1374225	317570	14257	528789
sochaczewski.....	2079701	1393278	1390181	34477	113769	135081	4883	73631
warszawski zachodni.....	4526707	1439148	1331585	116801	1157886	475067	45833	121030
żyrardowski.....	1728193	961968	648264	70337	122769	303071	1685	202276

<sup>a</sup> Dane dotyczą podmiotów gospodarczych, w których liczba pracujących przekracza 9 osób; podziału środków trwałych według sekcji PKD 2007 dokonano zgodnie z siedzibą jednostki lokalnej rodzaju działalności.

<sup>a</sup> Data concern economic entities employing more than 9 persons; the division of fixed assets by NACE Rev. 2 sections was made according to the abode of local kind-of-activity unit.

**NAKLADY INWESTYCYJNE W PRZEDSIĘBIORSTWACH<sup>a</sup>**  
**NA 1 MIESZKAŃCA W 2011 R. (ceny bieżące)**  
**INVESTMENT OUTLAYS IN ENTERPRISES<sup>a</sup>**  
**PER CAPITA IN 2011 (current prices)**



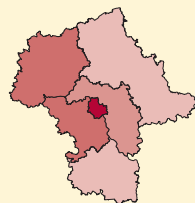
**Polska**  
Poland



**Województwo**  
Voivodship



**Podregiony**  
Subregions



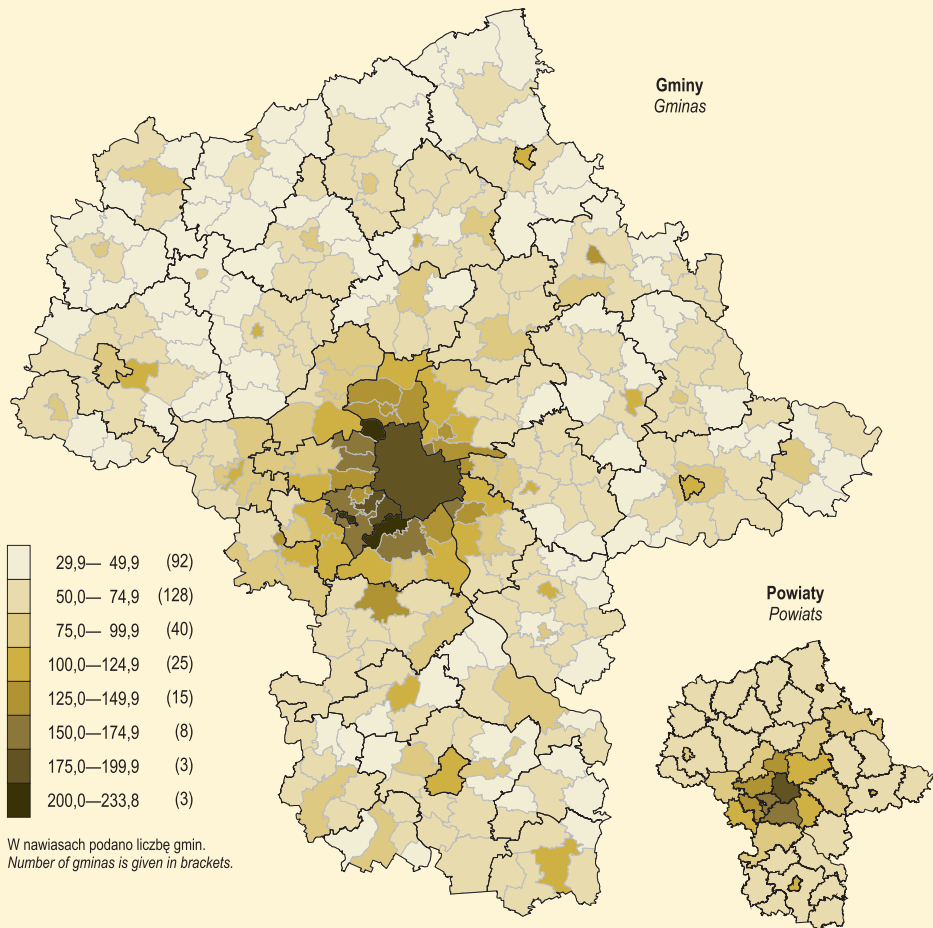
<sup>a</sup> Dane dotyczą podmiotów gospodarczych, w których liczba pracujących przekracza 9 osób; według lokalizacji inwestycji.  
<sup>a</sup> Data concern economic entities employing more than 9 persons; according to investment location.

**PODMIOTY GOSPODARKI NARODOWEJ<sup>a</sup> NA 1000 LUDNOŚCI W 2011 R.**

Stan w dniu 31 XII

**ENTITIES OF THE NATIONAL ECONOMY<sup>a</sup> PER 1000 POPULATION IN 2011**

As of 31 XII



**Polska**  
Poland



**Województwo**  
Voivodship



**Podregiony**  
Subregions



<sup>a</sup> W rejestrze REGON; bez osób prowadzących gospodarstwa indywidualne w rolnictwie.  
<sup>a</sup> In the REGON register; excluding persons tending private farms in agriculture.

#### Uwagi ogólne

Prezentowane dane dotyczą podmiotów gospodarki narodowej zarejestrowanych w rejestrze REGON i obejmują osoby prawne, jednostki organizacyjne niemające osobowości prawnej oraz osoby fizyczne prowadzące działalność gospodarczą, zaklasyfikowane do poszczególnych sekcji PKD 2007 według przeważającego rodzaju działalności.

Krajowy rejestr urzędowy podmiotów gospodarki narodowej REGON jest rejestrem administracyjnym prowadzonym przez Prezesa GUS. Zasady prowadzenia rejestru określają przepisy ustawy z dnia 29 VI 1995 r. o statystyce publicznej (Dz.U. Nr 88, poz. 439 z późn. zm.) oraz przepisy rozporządzenia Rady Ministrów z dnia 27 VII 1999 r. (Dz.U. Nr 69, poz. 763 z późn. zm.) w sprawie sposobu i metodologii prowadzenia i aktualizacji rejestru podmiotów gospodarki narodowej, w tym wzorów wniosków, ankiet i zaświadczeń, oraz szczegółowych warunków i trybu współdziałania służb statystyki publicznej z innymi organami prowadzącymi urzędowe rejestry i systemy informacyjne administracji publicznej.

Podstawową funkcją rejestru REGON jest identyfikowanie podmiotów gospodarki narodowej, co jest realizowane poprzez nadawanie im unikatowych numerów identyfikacyjnych.

W 2011 r. do aktualizacji rejestru REGON po raz pierwszy wykorzystano informacje dotyczące zgonów osób fizycznych pochodzące z Powszechnego Elektronicznego Systemu Ewidencji Ludności (PESEL), co wpłynęło istotnie na zmianę (zmniejszenie) w stosunku do 2010 r. liczby osób fizycznych prowadzących działalność gospodarczą.

#### General notes

*Presented data concern entities of the national economy recorded in the REGON register and include legal persons, organizational entities without legal personality and natural persons conducting economic activity, classified into particular NACE Rev. 2 sections according to the predominant kind of activity.*

*The National Official Business Register REGON is an administrative register held by the President of the CSO. The rules for running the register are defined by the Regulation of the Council of Ministers of 29 VI 1995 on public statistics (Journal of Laws No. 88, item 439 with later amendments) and the provisions of the Regulation of the Council of Ministers of 27 VII 1999 (Journal of Laws No. 69, item 763 with later amendments) on the mode and methodology of running and updating the business register, including application, questionnaire and certificate specimens, and detailed conditions and mode of cooperation of official statistics services with other bodies running official registers and information systems in public administration.*

*The basic function of the REGON register is identification of entities of the national economy, which is accomplished by assigning to them unique identification numbers.*

*In 2011 the information on death of natural persons obtained from General Electronic System of Population Register (PESEL) was first used to update the REGON register, which substantially changed (reduced) the number of natural persons conducting economic activity, compared to 2010.*

TABL. 1 (90). **PODMIOTY GOSPODARKI NARODOWEJ<sup>a</sup> W REJESTRZE REGON W 2011 R.**  
Stan w dniu 31 XII  
ENTITIES OF THE NATIONAL ECONOMY<sup>a</sup> IN THE REGON REGISTER IN 2011  
As of 31 XII

WYSZCZEGÓLNIENIE SPECIFICATION	Ogółem Grand total	Sektor publiczny Public sector	Sektor prywatny Private sector	Z liczby ogółem Of grand total number							osoby fizyczne prowadzące działalność gospodarczą natural persons conducting economic activity
				osoby prawne i jednostki organizacyjne niemające osobowości prawnej legal persons and organizational entities without legal personality							
				razem total	w tym of which						
					spółki handlowe commercial companies		spółki cywilne civil partnerships	spółdzielnie cooperatives	fundacje, stowarzyszenia i organizacje społeczne foundations, associations and social organizations		
razem total	w tym z udziałem kapitału zagranicznego of which with foreign capital participation										
<b>WOJEWÓDZTWO.....</b> <i>VOIVODSHIP</i>	<b>675099</b>	<b>12804</b>	<b>662295</b>	<b>202952</b>	<b>95912</b>	<b>26920</b>	<b>54541</b>	<b>3115</b>	<b>18255</b>	<b>472147</b>	
<b>PODREGION (SUBREGION)</b>											
<b>CIECHANOWSKO-PŁOCKI</b>	<b>44686</b>	<b>1663</b>	<b>43023</b>	<b>9410</b>	<b>2305</b>	<b>291</b>	<b>2370</b>	<b>300</b>	<b>1467</b>	<b>35276</b>	
<b>Powiat ciechanowski.....</b>	<b>6769</b>	<b>225</b>	<b>6544</b>	<b>1406</b>	<b>307</b>	<b>52</b>	<b>340</b>	<b>47</b>	<b>215</b>	<b>5363</b>	
Gmina miejska: <i>Urban gmina:</i>											
Ciechanów.....	4426	118	4308	971	258	42	262	20	117	3455	
Gmina miejsko-wiejska: <i>Urban-rural gmina:</i>											
Głinojeck.....	381	18	363	60	12	4	10	4	9	321	
w tym miasto <i>of which city...</i>	192	12	180	29	4	—	4	3	4	163	
Gminy wiejskie: <i>Rural gminas:</i>											
Ciechanów.....	388	5	383	51	10	—	18	2	11	337	
Gołymin-Osrodek.....	194	9	185	45	3	—	5	3	10	149	
Grudusk.....	239	11	228	46	1	—	15	3	13	193	
Ojrzeń.....	254	12	242	43	1	—	7	5	8	211	
Opinogóra Górna.....	270	11	259	58	6	1	5	1	20	212	
Regimin.....	217	9	208	43	6	2	8	4	13	174	
Sońsk.....	400	32	368	89	10	3	10	5	14	311	
<b>Powiat gostyniński.....</b>	<b>3279</b>	<b>146</b>	<b>3133</b>	<b>633</b>	<b>128</b>	<b>13</b>	<b>152</b>	<b>33</b>	<b>99</b>	<b>2646</b>	
Gmina miejska: <i>Urban gmina:</i>											
Gostynin.....	1798	90	1708	373	94	10	109	11	35	1425	
Gminy wiejskie: <i>Rural gminas:</i>											
Gostynin.....	734	21	713	101	16	1	19	6	28	633	
Pacyna.....	181	13	168	44	6	—	3	3	8	137	
Sanniki.....	362	13	349	75	9	2	19	7	19	287	
Szczawin Kościelny.....	204	9	195	40	3	—	2	6	9	164	
<b>Powiat mławski.....</b>	<b>4786</b>	<b>196</b>	<b>4590</b>	<b>996</b>	<b>211</b>	<b>28</b>	<b>256</b>	<b>28</b>	<b>159</b>	<b>3790</b>	
Gmina miejska: <i>Urban gmina:</i>											
Mława.....	2895	101	2794	606	137	21	186	14	68	2289	
Gminy wiejskie: <i>Rural gminas:</i>											
Dzierzgowo.....	137	7	130	23	1	—	7	1	6	114	
Lipowiec Kościelny.....	195	10	185	44	10	2	6	—	11	151	
Radzanów.....	169	12	157	44	11	—	3	1	12	125	
Strzegowo.....	315	17	298	68	7	—	9	3	17	247	
Stupsk.....	236	9	227	54	13	1	15	2	10	182	
Szreńsk.....	188	12	176	31	3	1	5	2	7	157	
Szydłowo.....	192	8	184	30	6	—	3	2	9	162	
Wieczfnia Kościelna.....	175	9	166	45	11	3	9	2	10	130	
Wiśniewo.....	284	11	273	51	12	—	13	1	9	233	

<sup>a</sup> Bez osób prowadzących gospodarstwa indywidualne w rolnictwie.  
<sup>a</sup> Excluding persons tending private farms in agriculture.



TABL. 1 (90). **PODMIOTY GOSPODARKI NARODOWEJ<sup>a</sup> W REJESTRZE REGON W 2011 R. (cd.)**  
Stan w dniu 31 XII  
ENTITIES OF THE NATIONAL ECONOMY<sup>a</sup> IN THE REGON REGISTER IN 2011 (cont.)  
As of 31 XII

WYSZCZEGÓLNIENIE SPECIFICATION	Ogółem Grand total	Sektor publiczny Public sector	Sektor prywatny Private sector	Z liczby ogółem Of grand total number							osoby fizyczne prowadzące działalność gospodarczą natural persons conducting economic activity
				osoby prawne i jednostki organizacyjne niemające osobowości prawnej legal persons and organizational entities without legal personality							
				razem total	w tym of which						
					spółki handlowe commercial companies		spółki cywilne civil partnerships	spółdzielnie cooperatives	fundacje, stowarzyszenia i organizacje społeczne foundations, associations and social organizations		
razem total	w tym z udziałem kapitału zagranicznego of which with foreign capital participation										
<b>PODREGION (SUBREGION) CIECHANOWSKO-PŁOCKI (cd.) (cont.)</b>											
<b>Powiat płocki .....</b>	<b>6264</b>	<b>260</b>	<b>6004</b>	<b>1177</b>	<b>195</b>	<b>28</b>	<b>268</b>	<b>45</b>	<b>240</b>	<b>5087</b>	
Gminy miejsko-wiejskie: Urban-rural gminas:											
Drobin .....	381	24	357	101	15	1	17	5	19	280	
w tym miasto of which city...	216	19	197	66	10	—	12	4	5	150	
Gąbin .....	780	25	755	119	14	1	36	8	19	661	
w tym miasto of which city...	419	17	402	63	5	—	19	6	8	356	
Wyszogród .....	278	25	253	84	11	2	20	4	16	194	
w tym miasto of which city...	194	18	176	64	10	2	20	3	8	130	
Gminy wiejskie: Rural gminas:											
Bielsk .....	484	27	457	94	20	2	14	1	17	390	
Bodzanów .....	434	17	417	71	4	1	15	1	21	363	
Brudzeń Duży .....	392	15	377	75	8	—	16	4	17	317	
Bulkowo .....	221	14	207	44	7	2	5	2	10	177	
Łąck .....	387	14	373	87	21	6	23	6	19	300	
Mała Wieś .....	268	16	252	70	6	—	7	2	19	198	
Nowy Duninów .....	221	9	212	36	9	1	6	2	5	185	
Radzanowo .....	481	15	466	83	23	2	18	2	17	398	
Stubice .....	199	9	190	43	3	—	8	2	13	156	
Stupno .....	689	11	678	96	24	4	35	2	18	593	
Stara Biała .....	709	19	690	108	27	6	25	3	16	601	
Staroźreby .....	340	20	320	66	3	—	23	1	14	274	
<b>Powiat płoński .....</b>	<b>5894</b>	<b>235</b>	<b>5659</b>	<b>1143</b>	<b>261</b>	<b>35</b>	<b>268</b>	<b>46</b>	<b>187</b>	<b>4751</b>	
Gminy miejskie: Urban gminas:											
Płońsk .....	2509	85	2424	504	136	18	156	9	55	2005	
Raciąż .....	354	24	330	75	21	2	7	5	7	279	
Gminy wiejskie: Rural gminas:											
Baboszewo .....	397	14	383	64	17	2	9	2	14	333	
Czerwińsk nad Wisłą .....	326	19	307	69	14	2	10	2	13	257	
Dzierżążnia .....	159	9	150	36	—	—	5	4	11	123	
Joniec .....	151	12	139	34	1	—	5	3	10	117	
Naruszewo .....	258	15	243	58	5	—	11	5	16	200	
Nowe Miasto .....	265	12	253	39	7	1	7	2	7	226	
Płońsk .....	472	7	465	73	20	1	22	3	12	399	
Raciąż .....	263	12	251	47	5	—	2	4	17	216	
Sochocin .....	428	12	416	76	17	6	25	4	13	352	
Zaluski .....	312	14	298	68	18	3	9	3	12	244	

<sup>a</sup> Bez osób prowadzących gospodarstwa indywidualne w rolnictwie.

<sup>a</sup> Excluding persons tending private farms in agriculture.

TABLE 1 (90). **PODMIOTY GOSPODARKI NARODOWEJ<sup>a</sup> W REJESTRZE REGON W 2011 R. (cd.)**  
Stan w dniu 31 XII  
**ENTITIES OF THE NATIONAL ECONOMY<sup>a</sup> IN THE REGON REGISTER IN 2011 (cont.)**  
As of 31 XII

WYSZCZEGÓLNIENIE SPECIFICATION	Ogółem Grand total	Sektor publiczny Public sector	Sektor prywatny Private sector	Z liczby ogółem Of grand total number							osoby fizyczne prowadzące działalność gospodarczą natural persons conducting economic activity
				osoby prawne i jednostki organizacyjne niemające osobowości prawnej legal persons and organizational entities without legal personality							
				razem total	w tym of which						
					spółki handlowe commercial companies		spółki cywilne civil partnerships	spółdzielnie cooperatives	fundacje, stowarzyszenia i organizacje społeczne foundations, associations and social organizations		
razem total	w tym z udziałem kapitału zagranicznego of which with foreign capital participation										
<b>PODREGION (SUBREGION) CIECHANOWSKO-PŁOCKI (dok.) (cont.)</b>											
<b>Powiat sierpecki .....</b>	<b>3055</b>	<b>170</b>	<b>2885</b>	<b>637</b>	<b>91</b>	<b>11</b>	<b>113</b>	<b>23</b>	<b>134</b>	<b>2418</b>	
Gmina miejska: <i>Urban gmina:</i>											
Sierpc .....	1612	95	1517	339	66	6	72	12	50	1273	
Gminy wiejskie: <i>Rural gminas:</i>											
Gozdowo .....	233	12	221	64	3	—	11	2	16	169	
Mochowo .....	231	8	223	43	5	—	3	2	13	188	
Rościszewo .....	151	9	142	28	1	1	3	1	10	123	
Sierpc .....	369	18	351	65	7	2	14	1	16	304	
Szczutowo .....	169	12	157	33	2	1	2	2	11	136	
Zawidz .....	290	16	274	65	7	1	8	3	18	225	
<b>Powiat żuromiński .....</b>	<b>2529</b>	<b>117</b>	<b>2412</b>	<b>396</b>	<b>59</b>	<b>5</b>	<b>57</b>	<b>19</b>	<b>76</b>	<b>2133</b>	
Gminy miejsko-wiejskie: <i>Urban-rural gminas:</i>											
Biezuń .....	357	14	343	57	11	—	11	3	14	300	
w tym miasto <i>of which city...</i>	187	11	176	32	5	—	4	3	6	155	
Żuromin .....	1253	45	1208	195	33	4	34	8	28	1058	
w tym miasto <i>of which city...</i>	1030	40	990	171	31	3	31	7	19	859	
Gminy wiejskie: <i>Rural gminas:</i>											
Kuczborck-Osada .....	188	20	168	39	1	—	6	2	6	149	
Lubowidz .....	421	16	405	45	6	1	3	5	9	376	
Lutocin .....	166	10	156	27	7	—	1	—	6	139	
Siemiątkowo .....	144	12	132	33	1	—	2	1	13	111	
<b>Miasto na prawach powiatu (City with powiat status)</b>											
<b>Płock .....</b>	<b>12110</b>	<b>314</b>	<b>11796</b>	<b>3022</b>	<b>1053</b>	<b>119</b>	<b>916</b>	<b>59</b>	<b>357</b>	<b>9088</b>	
<b>PODREGION (SUBREGION) OSTROŁĘCKO-SIEDLECKI</b>	<b>55832</b>	<b>2076</b>	<b>53756</b>	<b>10980</b>	<b>2136</b>	<b>228</b>	<b>2961</b>	<b>417</b>	<b>1923</b>	<b>44852</b>	
<b>Powiat łosicki .....</b>	<b>2155</b>	<b>124</b>	<b>2031</b>	<b>457</b>	<b>66</b>	<b>6</b>	<b>82</b>	<b>27</b>	<b>97</b>	<b>1698</b>	
Gmina miejsko-wiejska: <i>Urban-rural gmina:</i>											
Łosice .....	1065	62	1003	222	48	6	46	12	20	843	
w tym miasto <i>of which city...</i>	847	56	791	183	34	4	41	10	13	664	
Gminy wiejskie: <i>Rural gminas:</i>											
Huszwle .....	139	10	129	36	3	—	4	3	13	103	
Olszanka .....	191	10	181	40	3	—	4	2	13	151	
Platerów .....	232	17	215	53	5	—	2	4	20	179	
Sarnaki .....	277	15	262	58	3	—	12	2	18	219	
Stara Kornica .....	251	10	241	48	4	—	14	4	13	203	

<sup>a</sup> Bez osób prowadzących gospodarstwa indywidualne w rolnictwie.  
<sup>a</sup> Excluding persons tending private farms in agriculture.

TABL. 1 (90). **PODMIOTY GOSPODARKI NARODOWEJ<sup>a</sup> W REJESTRZE REGON W 2011 R. (cd.)**  
Stan w dniu 31 XII  
ENTITIES OF THE NATIONAL ECONOMY<sup>a</sup> IN THE REGON REGISTER IN 2011 (cont.)  
As of 31 XII

WYSZCZEGÓLNIENIE SPECIFICATION	Ogółem Grand total	Sektor publiczny Public sector	Sektor prywatny Private sector	Z liczby ogółem Of grand total number							
				osoby prawne i jednostki organizacyjne niemające osobowości prawnej legal persons and organizational entities without legal personality							osoby fizyczne prowadzące działalność gospodarczą natural persons conducting economic activity
				w tym of which							
				razem total	spółki handlowe commercial companies		spółki cywilne civil partnerships	spółdzielnie cooperatives	fundacje, stowarzyszenia i organizacje społeczne foundations, associations and social organizations		
razem total	w tym z udziałem kapitału zagranicznego of which with foreign capital participation										
<b>PODREGION (SUBREGION) OSTROŁĘCKO-SIEDLECKI (cd.) (cont.)</b>											
<b>Powiat makowski.....</b>	<b>3462</b>	<b>157</b>	<b>3305</b>	<b>667</b>	<b>99</b>	<b>12</b>	<b>157</b>	<b>33</b>	<b>130</b>	<b>2795</b>	
Gmina miejska: <i>Urban gmina:</i>											
Maków Mazowiecki.....	1212	51	1161	233	39	3	61	12	29	979	
Gmina miejsko-wiejska: <i>Urban-rural gmina:</i>											
Różan.....	366	18	348	67	13	1	14	4	13	299	
w tym miasto <i>of which city...</i>	269	18	251	55	12	1	9	4	7	214	
Gminy wiejskie: <i>Rural gminas:</i>											
Czerwonka.....	123	7	116	22	2	1	3	1	8	101	
Karniewo.....	240	10	230	46	7	3	11	3	12	194	
Krasnosielc.....	460	19	441	69	3	1	18	2	18	391	
Młynarze.....	118	9	109	26	2	—	8	—	6	92	
Płoniawy-Bramura.....	362	12	350	70	8	—	13	1	17	292	
Rzewnie.....	137	10	127	41	10	3	10	2	7	96	
Sypniewo.....	199	13	186	44	4	—	9	3	11	155	
Szelków.....	245	8	237	49	11	—	10	5	9	196	
<b>Powiat ostrołęcki.....</b>	<b>4437</b>	<b>249</b>	<b>4188</b>	<b>757</b>	<b>84</b>	<b>5</b>	<b>181</b>	<b>18</b>	<b>161</b>	<b>3680</b>	
Gmina miejsko-wiejska: <i>Urban-rural gmina:</i>											
Myszyniec.....	525	33	492	101	5	—	30	3	22	424	
w tym miasto <i>of which city...</i>	310	20	290	75	4	—	29	3	14	235	
Gminy wiejskie: <i>Rural gminas:</i>											
Baranowo.....	226	22	204	49	1	—	7	2	13	177	
Czarnia.....	102	15	87	26	1	—	—	—	9	76	
Czerwin.....	252	21	231	49	3	—	7	1	14	203	
Goworowo.....	368	20	348	68	5	—	17	1	21	300	
Kadzidło.....	647	35	612	103	12	2	24	4	21	544	
Lelis.....	443	26	417	59	1	—	17	1	8	384	
Łyse.....	293	28	265	57	3	—	9	2	9	236	
Olszewo-Borki.....	660	16	644	102	28	2	37	2	13	558	
Rzekuń.....	697	17	680	86	19	1	22	1	14	611	
Troszyn.....	224	16	208	57	6	—	11	1	17	167	
<b>Powiat ostrowski.....</b>	<b>5963</b>	<b>210</b>	<b>5753</b>	<b>1094</b>	<b>175</b>	<b>14</b>	<b>369</b>	<b>38</b>	<b>169</b>	<b>4869</b>	
Gmina miejska: <i>Urban gmina:</i>											
Ostrów Mazowiecka.....	2999	80	2919	571	98	9	266	20	43	2428	
Gmina miejsko-wiejska: <i>Urban-rural gmina:</i>											
Brok.....	219	11	208	35	10	1	4	—	7	184	
w tym miasto <i>of which city...</i>	167	10	157	33	9	1	4	—	7	134	

<sup>a</sup> Bez osób prowadzących gospodarstwa indywidualne w rolnictwie.

<sup>a</sup> Excluding persons tending private farms in agriculture.

TABL. 1 (90). **PODMIOTY GOSPODARKI NARODOWEJ<sup>a</sup> W REJESTRZE REGON W 2011 R. (cd.)**  
Stan w dniu 31 XII  
**ENTITIES OF THE NATIONAL ECONOMY<sup>a</sup> IN THE REGON REGISTER IN 2011 (cont.)**  
As of 31 XII

WYSZCZEGÓLNIENIE SPECIFICATION	Ogółem Grand total	Sektor publiczny Public sector	Sektor prywatny Private sector	Z liczby ogółem Of grand total number							
				osoby prawne i jednostki organizacyjne niemające osobowości prawnej legal persons and organizational entities without legal personality							osoby fizyczne prowadzące działalność gospodarczą natural persons conducting economic activity
				razem total	w tym of which						
					spółki handlowe commercial companies		spółki cywilne civil partnerships	spółdzielnie cooperatives	fundacje, stowarzyszenia i organizacje społeczne foundations, associations and social organizations		
razem total	w tym z udziałem kapitału zagranicznego of which with foreign capital participation	razem total	razem total	razem total	razem total	razem total					
<b>PODREGION (SUBREGION) OSTROŁĘCKO-SIEDLECKI (cd.) (cont.)</b>											
<b>Powiat ostrowski (dok.) (cont.)</b>											
Gminy wiejskie: Rural gminas:											
Andrzejewo .....	175	10	165	45	4	1	8	2	14	130	
Boguty-Pianki .....	142	7	135	25	2	—	3	1	7	117	
Małkinia Górna .....	816	31	785	132	22	1	33	4	18	684	
Nur .....	176	10	166	42	3	—	9	1	13	134	
Ostrów Mazowiecka .....	775	27	748	126	26	1	29	4	27	649	
Stary Lubotyń .....	166	10	156	30	—	—	5	1	11	136	
Szulborze Wielkie .....	107	7	100	12	—	—	1	—	2	95	
Wąsewo .....	202	9	193	46	3	—	8	3	19	156	
Zaręby Kościelne .....	186	8	178	30	7	1	3	2	8	156	
<b>Powiat przasnyski .....</b>	<b>3438</b>	<b>154</b>	<b>3284</b>	<b>684</b>	<b>92</b>	<b>8</b>	<b>158</b>	<b>33</b>	<b>114</b>	<b>2754</b>	
Gmina miejska: Urban gmina:											
Przasnysz .....	1541	64	1477	360	60	3	109	16	32	1181	
Gmina miejsko-wiejska: Urban-rural gmina:											
Chorzele .....	503	32	471	93	9	1	11	6	20	410	
w tym miasto of which city...	241	20	221	50	6	1	9	4	5	191	
Gminy wiejskie: Rural gminas:											
Czernice Borowe .....	221	8	213	39	3	—	10	2	9	182	
Jedhorożec .....	301	19	282	60	3	2	7	3	20	241	
Krasne .....	251	10	241	48	5	2	5	2	11	203	
Krzynowłoga Mała .....	218	9	209	28	2	—	5	2	7	190	
Przasnysz .....	403	12	391	56	10	—	11	2	15	347	
<b>Powiat pułtuski .....</b>	<b>3746</b>	<b>139</b>	<b>3607</b>	<b>700</b>	<b>123</b>	<b>16</b>	<b>148</b>	<b>24</b>	<b>132</b>	<b>3046</b>	
Gmina miejsko-wiejska: Urban-rural gmina:											
Pułtusk .....	2261	67	2194	442	96	14	120	10	63	1819	
w tym miasto of which city...	1951	61	1890	399	86	12	115	7	49	1552	
Gminy wiejskie: Rural gminas:											
Gzy .....	194	10	184	44	3	—	3	2	8	150	
Obryte .....	237	14	223	38	3	—	5	1	10	199	
Pokrzywnica .....	317	9	308	52	10	2	12	2	16	265	
Świercze .....	202	8	194	29	4	—	2	2	8	173	
Winnica .....	232	16	216	47	2	—	3	3	15	185	
Zatory .....	303	15	288	48	5	—	3	4	12	255	

<sup>a</sup> Bez osób prowadzących gospodarstwa indywidualne w rolnictwie.

<sup>a</sup> Excluding persons tending private farms in agriculture.

TABL. 1 (90). **PODMIOTY GOSPODARKI NARODOWEJ<sup>a</sup> W REJESTRZE REGON W 2011 R. (cd.)**  
Stan w dniu 31 XII  
ENTITIES OF THE NATIONAL ECONOMY<sup>a</sup> IN THE REGON REGISTER IN 2011 (cont.)  
As of 31 XII

WYSZCZEGÓLNIENIE SPECIFICATION	Ogółem Grand total	Sektor publiczny Public sector	Sektor prywatny Private sector	Z liczby ogółem Of grand total number							osoby fizyczne prowadzące działalność gospodarczą natural persons conducting economic activity
				osoby prawne i jednostki organizacyjne niemające osobowości prawnej legal persons and organizational entities without legal personality							
				razem total	w tym of which						
					spółki handlowe commercial companies		spółki cywilne civil partnerships	spółdzielnie cooperatives	fundacje, stowarzyszenia i organizacje społeczne foundations, associations and social organizations		
razem total	w tym z udziałem kapitału zagranicznego of which with foreign capital participation										
<b>PODREGION (SUBREGION) OSTROŁĘCKO-SIEDLECKI (cd.) (cont.)</b>											
<b>Powiat siedlecki.....</b>	<b>4954</b>	<b>198</b>	<b>4756</b>	<b>871</b>	<b>125</b>	<b>15</b>	<b>227</b>	<b>31</b>	<b>221</b>	<b>4083</b>	
Gmina miejsko-wiejska: Urban-rural gmina:											
Mordy.....	310	21	289	68	7	1	12	2	16	242	
w tym miasto of which city...	135	18	117	41	4	1	7	1	4	94	
Gminy wiejskie: Rural gminas:											
Domanice .....	132	7	125	18	—	—	5	—	5	114	
Korczew .....	146	11	135	38	4	1	4	2	14	108	
Kotuń .....	417	21	396	87	17	2	19	2	20	330	
Mokobody .....	262	14	248	45	6	1	8	3	12	217	
Paprotnia .....	111	11	100	27	2	—	2	1	8	84	
Przesmyki .....	108	14	94	32	2	—	1	3	9	76	
Siedlce .....	1669	30	1639	223	56	8	101	1	24	1446	
Skórzec.....	410	11	399	61	7	1	13	2	24	349	
Suchożebry.....	262	10	252	51	4	—	15	4	10	211	
Wiśniew .....	319	15	304	71	11	1	13	3	24	248	
Wodynie.....	173	14	159	47	2	—	3	4	21	126	
Zbuczyn.....	635	19	616	103	7	—	31	4	34	532	
<b>Powiat sokołowski .....</b>	<b>3807</b>	<b>176</b>	<b>3631</b>	<b>778</b>	<b>128</b>	<b>9</b>	<b>193</b>	<b>30</b>	<b>165</b>	<b>3029</b>	
Gmina miejska: Urban gmina:											
Sokołów Podlaski.....	1833	69	1764	384	81	6	126	16	38	1449	
Gmina miejsko-wiejska: Urban-rural gmina:											
Kosów Lacki.....	317	14	303	60	9	1	8	1	26	257	
w tym miasto of which city...	155	11	144	33	9	1	5	1	5	122	
Gminy wiejskie: Rural gminas:											
Bielany .....	234	14	220	48	7	—	10	2	12	186	
Ceranów .....	113	8	105	25	—	—	3	—	13	88	
Jabłonna Lacka.....	253	15	238	58	6	—	8	3	18	195	
Repki .....	212	15	197	50	5	—	4	4	17	162	
Sabnie .....	225	11	214	40	5	—	9	1	11	185	
Sokołów Podlaski.....	387	18	369	67	11	1	18	1	14	320	
Sterdyń .....	233	12	221	46	4	1	7	2	16	187	
<b>Powiat węgrowski .....</b>	<b>4474</b>	<b>175</b>	<b>4299</b>	<b>838</b>	<b>123</b>	<b>12</b>	<b>222</b>	<b>29</b>	<b>201</b>	<b>3636</b>	
Gmina miejska: Urban gmina:											
Węgrów .....	1417	50	1367	329	62	6	121	12	47	1088	
Gmina miejsko-wiejska: Urban-rural gmina:											
Łochów .....	1261	27	1234	170	32	2	48	5	32	1091	
w tym miasto of which city...	691	13	678	108	24	1	35	5	17	583	

<sup>a</sup> Bez osób prowadzących gospodarstwa indywidualne w rolnictwie.

<sup>a</sup> Excluding persons tending private farms in agriculture.

TABL. 1 (90). **PODMIOTY GOSPODARKI NARODOWEJ<sup>a</sup> W REJESTRZE REGON W 2011 R. (cd.)**  
Stan w dniu 31 XII  
**ENTITIES OF THE NATIONAL ECONOMY<sup>a</sup> IN THE REGON REGISTER IN 2011 (cont.)**  
As of 31 XII

WYSZCZEGÓLNIENIE SPECIFICATION	Ogółem Grand total	Sektor publiczny Public sector	Sektor prywatny Private sector	Z liczby ogółem Of grand total number							osoby fizyczne prowadzące działalność gospodarczą natural persons conducting economic activity
				osoby prawne i jednostki organizacyjne niemające osobowości prawnej legal persons and organizational entities without legal personality							
				razem total	w tym of which						
					spółki handlowe commercial companies		spółki cywilne civil partnerships	spółdzielnie cooperatives	fundacje, stowarzyszenia i organizacje społeczne foundations, associations and social organizations		
razem total	w tym z udziałem kapitału zagranicznego of which with foreign capital participation										
<b>PODREGION (SUBREGION) OSTROŁĘCKO-SIEDLECKI (dok.) (cont.)</b>											
<b>Powiat węgrowski (dok.) (cont.)</b>											
Gminy wiejskie: Rural gminas:											
Grębków .....	220	14	206	47	3	—	9	2	16	173	
Korytnica .....	274	12	262	49	4	1	6	3	17	225	
Liw .....	393	14	379	69	8	—	14	—	26	324	
Miedzna .....	184	9	175	39	4	2	7	2	15	145	
Sadowne .....	295	22	273	59	6	1	4	2	22	236	
Stoczek .....	272	12	260	40	3	—	10	2	13	232	
Wierzbo .....	158	15	143	36	1	—	3	1	13	122	
<b>Powiat wyszkowski .....</b>	<b>5820</b>	<b>184</b>	<b>5636</b>	<b>1022</b>	<b>233</b>	<b>21</b>	<b>352</b>	<b>36</b>	<b>131</b>	<b>4798</b>	
Gmina miejsko-wiejska: Urban-rural gmina:											
Wyszków .....	3873	93	3780	715	199	20	276	30	66	3158	
w tym miasto of which city...	3154	79	3075	617	176	16	237	29	53	2537	
Gminy wiejskie: Rural gminas:											
Brańszczyk .....	474	22	452	85	11	—	21	2	19	389	
Długosiodło .....	407	22	385	59	8	—	14	2	10	348	
Rzażńnik .....	390	12	378	54	8	1	17	—	12	336	
Somianka .....	309	16	293	49	3	—	12	1	11	260	
Zabrodzie .....	367	19	348	60	4	—	12	1	13	307	
<b>Miasta na prawach powiatu: Cities with powiat status:</b>											
<b>Ostrołęka .....</b>	<b>5697</b>	<b>127</b>	<b>5570</b>	<b>1209</b>	<b>336</b>	<b>21</b>	<b>342</b>	<b>83</b>	<b>159</b>	<b>4488</b>	
<b>Siedlce .....</b>	<b>7879</b>	<b>183</b>	<b>7696</b>	<b>1903</b>	<b>552</b>	<b>89</b>	<b>530</b>	<b>35</b>	<b>243</b>	<b>5976</b>	
<b>PODREGION (SUBREGION) RADOMSKI .....</b>	<b>50341</b>	<b>1420</b>	<b>48921</b>	<b>9987</b>	<b>2420</b>	<b>350</b>	<b>3294</b>	<b>222</b>	<b>1348</b>	<b>40354</b>	
<b>Powiat białobrzeski .....</b>	<b>2527</b>	<b>102</b>	<b>2425</b>	<b>603</b>	<b>117</b>	<b>11</b>	<b>219</b>	<b>14</b>	<b>97</b>	<b>1924</b>	
Gminy miejsko-wiejskie: Urban-rural gminas:											
Białobrzegi .....	1212	39	1173	296	56	9	129	8	36	916	
w tym miasto of which city...	1033	34	999	265	51	6	117	7	30	768	
Wysmierzyce .....	175	11	164	43	2	—	14	2	11	132	
w tym miasto of which city...	81	10	71	26	2	—	7	1	4	55	
Gminy wiejskie: Rural gminas:											
Promna .....	377	13	364	110	48	2	29	1	15	267	
Radzanów .....	167	10	157	43	4	—	9	1	13	124	
Stara Błotnica .....	318	16	302	62	5	—	21	2	10	256	
Stromiec .....	278	13	265	49	2	—	17	—	12	229	

<sup>a</sup> Bez osób prowadzących gospodarstwa indywidualne w rolnictwie.  
<sup>a</sup> Excluding persons tending private farms in agriculture.

TABL. 1 (90). **PODMIOTY GOSPODARKI NARODOWEJ<sup>a</sup> W REJESTRZE REGON W 2011 R. (cd.)**  
Stan w dniu 31 XII  
ENTITIES OF THE NATIONAL ECONOMY<sup>a</sup> IN THE REGON REGISTER IN 2011 (cont.)  
As of 31 XII

WYSZCZEGÓLNIENIE SPECIFICATION	Ogółem Grand total	Sektor publiczny Public sector	Sektor prywatny Private sector	Z liczby ogółem Of grand total number							osoby fizyczne prowadzące działalność gospodarczą natural persons conducting economic activity
				osoby prawne i jednostki organizacyjne niemające osobowości prawnej legal persons and organizational entities without legal personality							
				razem total	w tym of which						
					spółki handlowe commercial companies		spółki cywilne civil partnerships	spółdzielnie cooperatives	fundacje, stowarzyszenia i organizacje społeczne foundations, associations and social organizations		
razem total	w tym z udziałem kapitału zagranicznego of which with foreign capital participation										
<b>PODREGION (SUBREGION) RADOMSKI (cd.) (cont.)</b>											
<b>Powiat kozienicki.....</b>	<b>4014</b>	<b>157</b>	<b>3857</b>	<b>799</b>	<b>122</b>	<b>16</b>	<b>192</b>	<b>29</b>	<b>154</b>	<b>3215</b>	
Gmina miejsko-wiejska:											
Urban-rural gmina:											
Kozienice .....	2501	64	2437	496	88	9	130	18	89	2005	
w tym miasto of which city...	1795	50	1745	363	59	6	100	13	56	1432	
Gminy wiejskie: Rural gminas:											
Garbatka-Letnisko .....	311	24	287	83	14	3	22	3	10	228	
Głowaczów .....	376	15	361	59	8	3	11	2	16	317	
Gniewoszów .....	212	11	201	31	1	—	3	2	8	181	
Grabów nad Pilicą .....	171	9	162	31	1	—	8	1	10	140	
Magnuszew .....	292	15	277	58	10	1	13	2	12	234	
Sieciechów .....	151	19	132	41	—	—	5	1	9	110	
<b>Powiat lipski .....</b>	<b>2581</b>	<b>131</b>	<b>2450</b>	<b>445</b>	<b>42</b>	<b>2</b>	<b>94</b>	<b>21</b>	<b>95</b>	<b>2136</b>	
Gmina miejsko-wiejska:											
Urban-rural gmina:											
Lipisko .....	1229	44	1185	203	26	2	58	10	25	1026	
w tym miasto of which city...	820	33	787	164	23	2	45	10	17	656	
Gminy wiejskie: Rural gminas:											
Chotcza .....	98	9	89	23	1	—	1	1	7	75	
Ciepielów .....	314	13	301	43	6	—	6	4	11	271	
Rzeczniów .....	293	12	281	47	3	—	10	2	17	246	
Sienno .....	366	23	343	65	5	—	10	2	20	301	
Solec nad Wisłą .....	281	30	251	64	1	—	9	2	15	217	
<b>Powiat przysuski .....</b>	<b>2622</b>	<b>149</b>	<b>2473</b>	<b>461</b>	<b>55</b>	<b>8</b>	<b>88</b>	<b>15</b>	<b>90</b>	<b>2161</b>	
Gmina miejsko-wiejska:											
Urban-rural gmina:											
Przysucha .....	943	52	891	183	26	6	35	6	30	760	
w tym miasto of which city...	656	48	608	152	22	5	28	6	21	504	
Gminy wiejskie: Rural gminas:											
Borkowice .....	264	26	238	56	7	2	8	1	7	208	
Gielniów .....	259	14	245	46	6	—	13	2	8	213	
Kłwów .....	148	11	137	32	2	—	6	—	9	116	
Odrzywół .....	246	15	231	51	6	—	12	2	12	195	
Potworów .....	204	11	193	32	4	—	5	2	8	172	
Rusinów .....	229	8	221	30	2	—	1	1	11	199	
Wieniawa .....	329	12	317	31	2	—	8	1	5	298	
<b>Powiat radomski .....</b>	<b>9704</b>	<b>305</b>	<b>9399</b>	<b>1649</b>	<b>309</b>	<b>50</b>	<b>480</b>	<b>32</b>	<b>269</b>	<b>8055</b>	
Gmina miejska: Urban gmina:											
Pionki .....	1701	65	1636	387	77	13	79	7	55	1314	
Gminy miejsko-wiejskie:											
Urban-rural gminas:											
Ilża .....	928	43	885	183	25	3	35	5	32	745	
w tym miasto of which city...	451	27	424	111	15	2	18	4	15	340	
Skaryszew .....	949	24	925	126	21	4	39	3	30	823	
w tym miasto of which city...	452	14	438	57	13	3	18	2	8	395	

<sup>a</sup> Bez osób prowadzących gospodarstwa indywidualne w rolnictwie.

<sup>a</sup> Excluding persons tending private farms in agriculture.

TABL. 1 (90). **PODMIOTY GOSPODARKI NARODOWEJ<sup>a</sup> W REJESTRZE REGON W 2011 R. (cd.)**  
Stan w dniu 31 XII  
**ENTITIES OF THE NATIONAL ECONOMY<sup>a</sup> IN THE REGON REGISTER IN 2011 (cont.)**  
As of 31 XII

WYSZCZEGÓLNIENIE SPECIFICATION	Ogółem Grand total	Sektor publiczny Public sector	Sektor prywatny Private sector	Z liczby ogółem Of grand total number						osoby fizyczne prowadzące działalność gospodarczą natural persons conducting economic activity
				osoby prawne i jednostki organizacyjne niemające osobowości prawnej legal persons and organizational entities without legal personality						
				razem total	w tym of which					
					spółki handlowe commercial companies		spółki cywilne civil partnerships	spółdzielnie cooperatives	fundacje, stowarzyszenia i organizacje społeczne foundations, associations and social organizations	
razem total	w tym z udziałem kapitału zagranicznego of which with foreign capital participation									
<b>PODREGION (SUBREGION)</b>										
<b>RADOMSKI (dok.) (cont.)</b>										
<b>Powiat radomski (dok.) (cont.)</b>										
Gminy wiejskie: Rural gminas:										
Gózd.....	381	17	364	60	8	1	18	—	10	321
Jastrzębia.....	392	14	378	55	6	—	11	2	18	337
Jedliński.....	867	24	843	142	36	7	43	3	26	725
Jedlnia-Letnisko.....	934	18	916	129	21	1	58	4	21	805
Kowala.....	755	12	743	89	21	6	38	1	9	666
Pionki.....	439	12	427	66	16	4	22	2	8	373
Przytyk.....	322	19	303	60	7	—	11	1	15	262
Wierzbica.....	615	30	585	133	20	2	30	2	17	482
Wolanów.....	508	12	496	84	14	—	38	—	13	424
Zakrzew.....	913	15	898	135	37	9	58	2	15	778
<b>Powiat szydłowiecki.....</b>	<b>2727</b>	<b>102</b>	<b>2625</b>	<b>521</b>	<b>72</b>	<b>9</b>	<b>170</b>	<b>16</b>	<b>90</b>	<b>2206</b>
Gmina miejsko-wiejska:										
Urban-rural gmina:										
Szydłowiec.....	1561	48	1513	319	40	4	113	11	49	1242
w tym miasto of which city...	1251	41	1210	272	33	3	97	10	41	979
Gminy wiejskie: Rural gminas:										
Chlewiska.....	297	13	284	64	8	2	21	2	12	233
Jastrzęb.....	278	14	264	48	8	—	13	2	9	230
Mirów.....	185	10	175	30	2	—	9	—	8	155
Orońsko.....	406	17	389	60	14	3	14	1	12	346
<b>Powiat zwoleński.....</b>	<b>1903</b>	<b>88</b>	<b>1815</b>	<b>324</b>	<b>46</b>	<b>5</b>	<b>67</b>	<b>20</b>	<b>60</b>	<b>1579</b>
Gmina miejsko-wiejska:										
Urban-rural gmina:										
Zwoleń.....	1010	39	971	179	33	4	41	11	24	831
w tym miasto of which city...	710	33	677	156	32	4	38	9	17	554
Gminy wiejskie: Rural gminas:										
Kazanów.....	248	13	235	36	1	—	6	3	10	212
Policzna.....	254	14	240	49	9	1	7	4	10	205
Przyłęk.....	195	11	184	34	2	—	6	2	10	161
Tczów.....	196	11	185	26	1	—	7	—	6	170
<b>Miasto na prawach powiatu</b> <b>(City with powiat status)</b>										
<b>Radom.....</b>	<b>24263</b>	<b>386</b>	<b>23877</b>	<b>5185</b>	<b>1657</b>	<b>249</b>	<b>1984</b>	<b>75</b>	<b>493</b>	<b>19078</b>
<b>PODREGION (SUBREGION)</b>										
<b>M.ST. WARSZAWA.....</b>	<b>340848</b>	<b>4419</b>	<b>336429</b>	<b>131758</b>	<b>74121</b>	<b>21540</b>	<b>30795</b>	<b>1558</b>	<b>10198</b>	<b>209090</b>
<b>Miasto na prawach powiatu</b> <b>(City with powiat status)</b>										
<b>m.st. Warszawa.....</b>	<b>340848</b>	<b>4419</b>	<b>336429</b>	<b>131758</b>	<b>74121</b>	<b>21540</b>	<b>30795</b>	<b>1558</b>	<b>10198</b>	<b>209090</b>

<sup>a</sup> Bez osób prowadzących gospodarstwa indywidualne w rolnictwie.

<sup>a</sup> Excluding persons tending private farms in agriculture.



TABL. 1 (90). **PODMIOTY GOSPODARKI NARODOWEJ<sup>a</sup> W REJESTRZE REGON W 2011 R. (cd.)**  
Stan w dniu 31 XII  
ENTITIES OF THE NATIONAL ECONOMY<sup>a</sup> IN THE REGON REGISTER IN 2011 (cont.)  
As of 31 XII

WYSZCZEGÓLNIENIE SPECIFICATION	Ogółem Grand total	Sektor publiczny Public sector	Sektor prywatny Private sector	Z liczby ogółem Of grand total number							osoby fizyczne prowadzące działalność gospodarczą natural persons conducting economic activity
				osoby prawne i jednostki organizacyjne niemające osobowości prawnej legal persons and organizational entities without legal personality							
				razem total	w tym of which						
					spółki handlowe commercial companies		spółki cywilne civil partnerships	spółdzielnie cooperatives	fundacje, stowarzyszenia i organizacje społeczne foundations, associations and social organizations		
razem total	w tym z udziałem kapitału zagranicznego of which with foreign capital participation										
<b>PODREGION (SUBREGION)</b>											
<b>WARSZAWSKI WSCHODNI</b>	<b>81319</b>	<b>1644</b>	<b>79675</b>	<b>15815</b>	<b>4437</b>	<b>725</b>	<b>6253</b>	<b>273</b>	<b>1559</b>	<b>65504</b>	
<b>Powiat garwoliński</b> .....	<b>6945</b>	<b>289</b>	<b>6656</b>	<b>1213</b>	<b>187</b>	<b>21</b>	<b>327</b>	<b>34</b>	<b>224</b>	<b>5732</b>	
Gminy miejskie: <i>Urban gminas:</i>											
Garwolin .....	1928	71	1857	421	60	12	159	6	55	1507	
Łaskarzew .....	411	19	392	64	14	—	14	4	7	347	
Gminy miejsko-wiejskie: <i>Urban-rural gminas:</i>											
Pilawa .....	641	15	626	75	17	3	16	3	17	566	
w tym miasto <i>of which city...</i>	320	11	309	43	9	1	9	2	8	277	
Żelechów .....	532	25	507	77	10	—	15	3	20	455	
w tym miasto <i>of which city...</i>	363	19	344	55	8	—	13	3	8	308	
Gminy wiejskie: <i>Rural gminas:</i>											
Borowie .....	227	13	214	32	4	1	1	2	11	195	
Garwolin .....	752	27	725	132	27	1	44	3	22	620	
Górzno .....	349	14	335	41	6	1	6	1	12	308	
Łaskarzew .....	256	15	241	39	4	1	9	—	9	217	
Maciejowice .....	374	13	361	81	8	—	21	2	6	293	
Miastków Kościelny .....	223	12	211	57	5	—	13	2	21	166	
Parysów .....	150	8	142	25	2	—	2	1	9	125	
Sobolew .....	474	24	450	61	11	1	9	2	11	413	
Trojanów .....	293	20	273	45	5	—	3	1	13	248	
Wilga .....	335	13	322	63	14	1	15	4	11	272	
<b>Powiat legionowski</b> .....	<b>14701</b>	<b>209</b>	<b>14492</b>	<b>2976</b>	<b>881</b>	<b>154</b>	<b>1321</b>	<b>41</b>	<b>234</b>	<b>11725</b>	
Gmina miejska: <i>Urban gmina:</i>											
Legionowo .....	7413	87	7326	1482	411	80	708	21	110	5931	
Gmina miejsko-wiejska: <i>Urban-rural gmina:</i>											
Serock .....	1400	48	1352	280	62	5	98	5	30	1120	
w tym miasto <i>of which city...</i>	503	20	483	130	30	2	41	1	13	373	
Gminy wiejskie: <i>Rural gminas:</i>											
Jabłonna .....	2511	15	2496	468	145	20	226	9	34	2043	
Nieporęt .....	1839	32	1807	435	162	24	174	4	31	1404	
Wieliszew .....	1538	27	1511	311	101	25	115	2	29	1227	
<b>Powiat miński</b> .....	<b>12686</b>	<b>309</b>	<b>12377</b>	<b>2355</b>	<b>616</b>	<b>112</b>	<b>776</b>	<b>57</b>	<b>317</b>	<b>10331</b>	
Gminy miejskie: <i>Urban gminas:</i>											
Mińsk Mazowiecki .....	4166	98	4068	872	194	19	313	22	86	3294	
Sulejówek .....	2465	30	2435	476	195	48	176	3	38	1989	
Gminy miejsko-wiejskie: <i>Urban-rural gminas:</i>											
Halinów .....	1367	19	1348	222	73	19	84	5	28	1145	
w tym miasto <i>of which city...</i>	372	11	361	70	12	3	26	5	12	302	
Kaluszyn .....	427	14	413	68	7	2	19	6	18	359	
w tym miasto <i>of which city...</i>	267	12	255	43	4	1	13	5	6	224	

<sup>a</sup> Bez osób prowadzących gospodarstwa indywidualne w rolnictwie.  
<sup>a</sup> Excluding persons tending private farms in agriculture.

TABL. 1 (90). **PODMIOTY GOSPODARKI NARODOWEJ<sup>a</sup> W REJESTRZE REGON W 2011 R. (cd.)**  
Stan w dniu 31 XII  
**ENTITIES OF THE NATIONAL ECONOMY<sup>a</sup> IN THE REGON REGISTER IN 2011 (cont.)**  
As of 31 XII

WYSZCZEGÓLNIENIE SPECIFICATION	Ogółem Grand total	Sektor publiczny Public sector	Sektor prywatny Private sector	Z liczby ogółem Of grand total number							
				osoby prawne i jednostki organizacyjne niemające osobowości prawnej legal persons and organizational entities without legal personality							osoby fizyczne prowadzące działalność gospodarczą natural persons conducting economic activity
				razem total	w tym of which						
					spółki handlowe commercial companies		spółki cywilne civil partnerships	spółdzielnie cooperatives	fundacje, stowarzyszenia i organizacje społeczne foundations, associations and social organizations		
razem total	w tym z udziałem kapitału zagranicznego of which with foreign capital participation										
<b>PODREGION (SUBREGION) WARSZAWSKI WSCHODNI (cd.) (cont.)</b>											
<b>Powiat miński (dok.) (cont.)</b>											
Gminy wiejskie: Rural gminas:											
Ceglów .....	345	17	328	73	13	2	16	1	17	272	
Dębe Wielkie .....	812	13	799	116	35	6	39	3	18	696	
Dobre .....	354	11	343	54	9	3	9	4	12	300	
Jakubów .....	343	11	332	45	6	2	14	2	8	298	
Łatowicz .....	227	12	215	52	11	—	10	2	14	175	
Mińsk Mazowiecki .....	980	31	949	156	47	8	50	1	17	824	
Mrozy .....	508	20	488	92	9	2	26	3	23	416	
Siennica .....	331	18	313	69	5	—	9	3	24	262	
Stanisławów .....	361	15	346	60	12	1	11	2	14	301	
<b>Powiat nowodworski .....</b>	<b>6908</b>	<b>208</b>	<b>6700</b>	<b>1511</b>	<b>416</b>	<b>62</b>	<b>502</b>	<b>34</b>	<b>150</b>	<b>5397</b>	
Gmina miejska: Urban gmina:											
Nowy Dwór Mazowiecki .....	2551	81	2470	628	155	22	220	11	48	1923	
Gminy miejsko-wiejskie: Urban-rural gminas:											
Nasielsk .....	1572	46	1526	235	39	1	78	8	28	1337	
w tym miasto of which city...	863	34	829	163	27	1	59	6	12	700	
Zakroczym .....	462	11	451	91	17	2	33	2	17	371	
w tym miasto of which city...	279	8	271	62	13	2	19	2	10	217	
Gminy wiejskie: Rural gminas:											
Czosnów .....	1123	29	1094	287	133	30	71	7	30	836	
Leoncin .....	420	18	402	89	17	1	28	2	14	331	
Pomiechówek .....	780	23	757	181	55	6	72	4	13	599	
<b>Powiat otwocki .....</b>	<b>14407</b>	<b>266</b>	<b>14141</b>	<b>3047</b>	<b>971</b>	<b>169</b>	<b>1203</b>	<b>53</b>	<b>272</b>	<b>11360</b>	
Gminy miejskie: Urban gminas:											
Józefów .....	3330	26	3304	735	293	50	319	6	52	2595	
Otwock .....	5975	122	5853	1223	302	47	493	24	99	4752	
Gmina miejsko-wiejska: Urban-rural gmina:											
Karczew .....	1723	31	1692	283	93	16	121	6	21	1440	
w tym miasto of which city...	1321	24	1297	215	67	14	96	6	14	1106	
Gminy wiejskie: Rural gminas:											
Celestynów .....	963	28	935	202	64	12	67	3	23	761	
Kobiel .....	444	15	429	86	19	5	29	2	16	358	
Osieck .....	193	7	186	35	8	2	7	2	9	158	
Sobienie-Jeziory .....	372	11	361	76	21	4	21	3	15	296	
Wiązowna .....	1407	26	1381	407	171	33	146	7	37	1000	

<sup>a</sup> Bez osób prowadzących gospodarstwa indywidualne w rolnictwie.  
<sup>a</sup> Excluding persons tending private farms in agriculture.

TABL. 1 (90). **PODMIOTY GOSPODARKI NARODOWEJ<sup>a</sup> W REJESTRZE REGON W 2011 R. (cd.)**  
Stan w dniu 31 XII  
ENTITIES OF THE NATIONAL ECONOMY<sup>a</sup> IN THE REGON REGISTER IN 2011 (cont.)  
As of 31 XII

WYSZCZEGÓLNIENIE SPECIFICATION	Ogółem Grand total	Sektor publiczny Public sector	Sektor prywatny Private sector	Z liczby ogółem Of grand total number						osoby fizyczne prowadzące działalność gospodarczą natural persons conducting economic activity
				osoby prawne i jednostki organizacyjne niemające osobowości prawnej legal persons and organizational entities without legal personality						
				razem total	w tym of which					
					spółki handlowe commercial companies		spółki cywilne civil partnerships	spółdzielnie cooperatives	fundacje, stowarzyszenia i organizacje społeczne foundations, associations and social organizations	
razem total	w tym z udziałem kapitału zagranicznego of which with foreign capital participation									
<b>PODREGION (SUBREGION) WARSZAWSKI WSCHODNI (dok.) (cont.)</b>										
<b>Powiat wołomiński .....</b>	<b>25672</b>	<b>363</b>	<b>25309</b>	<b>4713</b>	<b>1366</b>	<b>207</b>	<b>2124</b>	<b>54</b>	<b>362</b>	<b>20959</b>
Gminy miejskie: <i>Urban gminas:</i>										
Kobyłka .....	2751	18	2733	408	128	23	215	2	26	2343
Marki .....	3420	25	3395	745	268	49	352	6	42	2675
Ząbki .....	4580	28	4552	836	246	37	370	10	41	3744
Zielonka .....	2609	35	2574	569	198	31	233	11	39	2040
Gminy miejsko-wiejskie: <i>Urban-rural gminas:</i>										
Radzymin .....	2486	37	2449	478	148	16	221	4	34	2008
w tym miasto <i>of which city...</i>	1217	25	1192	272	80	10	118	3	18	945
Tłuszcz .....	1263	37	1226	186	32	2	66	4	29	1077
w tym miasto <i>of which city...</i>	676	18	658	107	19	2	40	4	17	569
Wołomin .....	6345	106	6239	1140	282	39	560	11	89	5205
w tym miasto <i>of which city...</i>	4955	93	4862	954	232	35	462	10	73	4001
Gminy wiejskie: <i>Rural gminas:</i>										
Dąbrówka .....	575	15	560	93	15	3	41	—	13	482
Jadów .....	486	13	473	71	13	3	18	1	19	415
Klembów .....	672	22	650	99	23	2	27	2	15	573
Poświętne .....	361	15	346	57	12	2	16	2	9	304
Strachówka .....	124	12	112	31	1	—	5	1	6	93
<b>PODREGION (SUBREGION) WARSZAWSKI ZACHODNI</b>	<b>102073</b>	<b>1582</b>	<b>100491</b>	<b>25002</b>	<b>10493</b>	<b>3786</b>	<b>8868</b>	<b>345</b>	<b>1760</b>	<b>77071</b>
<b>Powiat grodziski .....</b>	<b>11059</b>	<b>157</b>	<b>10902</b>	<b>2135</b>	<b>753</b>	<b>131</b>	<b>821</b>	<b>23</b>	<b>202</b>	<b>8924</b>
Gminy miejskie: <i>Urban gminas:</i>										
Milanówek .....	2736	34	2702	533	190	32	238	2	38	2203
Podkowa Leśna .....	848	11	837	195	69	9	70	1	27	653
Gmina miejsko-wiejska: <i>Urban-rural gmina:</i>										
Grodzisk Mazowiecki .....	5260	74	5186	1077	380	70	401	13	98	4183
w tym miasto <i>of which city...</i>	3803	71	3732	826	252	44	322	8	78	2977
Gminy wiejskie: <i>Rural gminas:</i>										
Baranów .....	341	16	325	53	14	2	11	—	7	288
Jaktorów .....	1061	12	1049	155	44	4	63	5	20	906
Żabia Wola .....	813	10	803	122	56	14	38	2	12	691

<sup>a</sup> Bez osób prowadzących gospodarstwa indywidualne w rolnictwie.  
<sup>a</sup> Excluding persons tending private farms in agriculture.

TABL. 1 (90). **PODMIOTY GOSPODARKI NARODOWEJ<sup>a</sup> W REJESTRZE REGON W 2011 R. (cd.)**  
Stan w dniu 31 XII  
**ENTITIES OF THE NATIONAL ECONOMY<sup>a</sup> IN THE REGON REGISTER IN 2011 (cont.)**  
As of 31 XII

WYSZCZEGÓLNIENIE SPECIFICATION	Ogółem Grand total	Sektor publiczny Public sector	Sektor prywatny Private sector	Z liczby ogółem Of grand total number							osoby fizyczne prowadzące działalność gospodarczą natural persons conducting economic activity
				osoby prawne i jednostki organizacyjne niemające osobowości prawnej legal persons and organizational entities without legal personality							
				razem total	w tym of which						
					spółki handlowe commercial companies		spółki cywilne civil partnerships	spółdzielnie cooperatives	fundacje, stowarzyszenia i organizacje społeczne foundations, associations and social organizations		
razem total	w tym z udziałem kapitału zagranicznego of which with foreign capital participation										
<b>PODREGION (SUBREGION) WARSZAWSKI ZACHODNI (cd.) (cont.)</b>											
<b>Powiat grójecki.....</b>	<b>8232</b>	<b>243</b>	<b>7989</b>	<b>1885</b>	<b>407</b>	<b>98</b>	<b>705</b>	<b>61</b>	<b>254</b>	<b>6347</b>	
Gminy miejsko-wiejskie: Urban-rural gminas:											
Grójec.....	3339	66	3273	764	175	47	347	20	70	2575	
w tym miasto of which city...	2429	59	2370	591	122	40	274	14	45	1838	
Mogielnica.....	504	16	488	112	23	5	34	6	25	392	
w tym miasto of which city...	238	12	226	58	10	2	20	4	7	180	
Nowe Miasto nad Pilicą.....	550	19	531	126	10	1	41	5	23	424	
w tym miasto of which city...	391	18	373	93	6	1	30	4	12	298	
Warka.....	1471	50	1421	345	72	12	122	8	45	1126	
w tym miasto of which city...	1068	27	1041	238	50	10	94	6	30	830	
Gminy wiejskie: Rural gminas:											
Belsk Duży.....	423	13	410	116	32	2	34	12	13	307	
Błędów.....	524	17	507	110	28	2	37	1	19	414	
Chynów.....	593	21	572	121	27	8	40	3	19	472	
Goszczyn.....	171	10	161	34	2	—	7	1	12	137	
Jasieniec.....	328	15	313	74	10	4	28	4	8	254	
Pniewy.....	329	16	313	83	28	17	15	1	20	246	
<b>Powiat piaseczyński.....</b>	<b>25256</b>	<b>289</b>	<b>24967</b>	<b>7411</b>	<b>4060</b>	<b>1994</b>	<b>1997</b>	<b>75</b>	<b>410</b>	<b>17845</b>	
Gminy miejsko-wiejskie: Urban-rural gminas:											
Góra Kalwaria.....	2815	53	2762	597	177	35	260	14	38	2218	
w tym miasto of which city...	1446	33	1413	328	81	16	160	8	11	1118	
Konstancin-Jeziorna.....	3671	76	3595	950	416	82	284	18	72	2721	
w tym miasto of which city...	2848	71	2777	790	342	69	241	12	50	2058	
Piaseczno.....	11575	101	11474	3083	1336	286	1104	28	204	8492	
w tym miasto of which city...	6935	75	6860	2129	949	219	785	22	110	4806	
Tarczyn.....	1256	21	1235	254	83	24	94	10	25	1002	
w tym miasto of which city...	524	16	508	123	29	11	52	7	11	401	
Gminy wiejskie: Rural gminas:											
Lesznowola.....	5020	26	4994	2390	2006	1562	207	2	52	2630	
Prażmów.....	919	12	907	137	42	5	48	3	19	782	
<b>Powiat pruszkowski.....</b>	<b>24897</b>	<b>231</b>	<b>24666</b>	<b>6106</b>	<b>2781</b>	<b>1026</b>	<b>2344</b>	<b>59</b>	<b>302</b>	<b>18791</b>	
Gminy miejskie: Urban gminas:											
Piastów.....	3432	26	3406	689	215	52	343	8	38	2743	
Pruszków.....	8424	108	8316	1880	667	156	815	25	113	6544	
Gmina miejsko-wiejska: Urban-rural gmina:											
Brwinów.....	3698	34	3664	681	250	45	270	7	60	3017	
w tym miasto of which city...	1995	24	1971	370	127	25	144	5	34	1625	

a Bez osób prowadzących gospodarstwa indywidualne w rolnictwie.

a Excluding persons tending private farms in agriculture.

TABL. 1 (90). **PODMIOTY GOSPODARKI NARODOWEJ<sup>a</sup> W REJESTRZE REGON W 2011 R. (dok.)**  
Stan w dniu 31 XII  
ENTITIES OF THE NATIONAL ECONOMY<sup>a</sup> IN THE REGON REGISTER IN 2011 (cont.)  
As of 31 XII

WYSZCZEGÓLNIENIE SPECIFICATION	Ogółem Grand total	Sektor publiczny Public sector	Sektor prywatny Private sector	Z liczby ogółem Of grand total number							osoby fizyczne prowadzące działalność gospodarczą natural persons conducting economic activity
				osoby prawne i jednostki organizacyjne niemające osobowości prawnej legal persons and organizational entities without legal personality							
				razem total	w tym of which						
					spółki handlowe commercial companies		spółki cywilne civil partnerships	spółdzielnie cooperatives	fundacje, stowarzyszenia i organizacje społeczne foundations, associations and social organizations		
razem total	w tym z udziałem kapitału zagranicznego of which with foreign capital participation										
<b>PODREGION (SUBREGION) WARSZAWSKI ZACHODNI (dok.) (cont.)</b>											
<b>Powiat pruszkowski (dok.) (cont.)</b>											
Gminy wiejskie: Rural gminas:											
Michałowice .....	3345	21	3324	874	446	114	335	3	34	2471	
Nadarzyn .....	2033	21	2012	553	314	181	165	9	21	1480	
Raszyn .....	3965	21	3944	1429	889	478	416	7	36	2536	
<b>Powiat sochaczewski .....</b>	<b>8485</b>	<b>192</b>	<b>8293</b>	<b>1806</b>	<b>351</b>	<b>42</b>	<b>823</b>	<b>41</b>	<b>179</b>	<b>6679</b>	
Gmina miejska: Urban gmina:											
Sochaczew .....	4740	92	4648	1113	199	22	544	20	92	3627	
Gminy wiejskie: Rural gminas:											
Brochów .....	375	13	362	79	14	2	31	4	13	296	
Ilów .....	444	16	428	89	19	2	30	3	16	355	
Młodzieszyn .....	354	11	343	58	12	1	23	2	5	296	
Nowa Sucha .....	413	14	399	68	11	—	25	2	8	345	
Rybno .....	190	13	177	51	11	—	16	1	7	139	
Sochaczew .....	870	13	857	139	38	7	67	1	16	731	
Teresin .....	1099	20	1079	209	47	8	87	8	22	890	
<b>Powiat warszawski zachodni</b>	<b>15935</b>	<b>192</b>	<b>15743</b>	<b>4208</b>	<b>1840</b>	<b>424</b>	<b>1669</b>	<b>46</b>	<b>244</b>	<b>11727</b>	
Gminy miejsko-wiejskie: Urban-rural gminas:											
Blonie .....	2375	46	2329	522	197	39	194	12	40	1853	
w tym miasto of which city...	1616	38	1578	366	127	23	146	8	26	1250	
Łomianki .....	5012	25	4987	1663	760	167	720	12	77	3349	
w tym miasto of which city...	3722	13	3709	1323	605	133	583	8	62	2399	
Ożarów Mazowiecki .....	2828	44	2784	767	388	126	239	9	37	2061	
w tym miasto of which city...	1401	30	1371	359	149	41	127	3	23	1042	
Gminy wiejskie: Rural gminas:											
Izabelin .....	1602	17	1585	336	135	26	138	—	30	1266	
Kampinos .....	400	13	387	86	24	4	32	2	12	314	
Leszno .....	967	31	936	215	64	12	80	3	16	752	
Stare Babice .....	2751	16	2735	619	272	50	266	8	32	2132	
<b>Powiat żyrardowski .....</b>	<b>8209</b>	<b>278</b>	<b>7931</b>	<b>1451</b>	<b>301</b>	<b>71</b>	<b>509</b>	<b>40</b>	<b>169</b>	<b>6758</b>	
Gmina miejska: Urban gmina:											
Żyrardów .....	5353	198	5155	920	196	40	331	22	86	4433	
Gmina miejsko-wiejska: Urban-rural gmina:											
Mszczonów .....	909	26	883	182	48	19	67	6	24	727	
w tym miasto of which city...	623	19	604	121	33	16	52	3	8	502	
Gminy wiejskie: Rural gminas:											
Puszcza Mariańska .....	646	16	630	107	13	3	34	6	23	539	
Radziejowice .....	619	15	604	94	22	7	33	2	12	525	
Wisłok .....	682	23	659	148	22	2	44	4	24	534	

<sup>a</sup> Bez osób prowadzących gospodarstwa indywidualne w rolnictwie.

<sup>a</sup> Excluding persons tending private farms in agriculture.

TABLE 2 (91). **PODMIOTY GOSPODARKI NARODOWEJ<sup>a</sup> W REJESTRZE REGON WEDŁUG WYBRANYCH SEKCJI W 2011 R.**  
Stan w dniu 31 XII  
ENTITIES OF THE NATIONAL ECONOMY<sup>a</sup> IN THE REGON REGISTER BY SELECTED SECTIONS IN 2011  
As of 31 XII

WYSZCZEGÓLNIENIE SPECIFICATION	Ogółem Grand total	W tym / Of which									
		rolnictwo, leśnictwo, łowiectwo i rybactwo agriculture, forestry and fishing	przemysł industry		budow- nictwo construc- tion	handel; naprawa pojazdów samocho- dowych <sup>Δ</sup> trade; repair of motor vehicles <sup>Δ</sup>	transport i gospo- darka maga- zynowa transporta- tion and storage	zakwa- terowanie i gastro- nomia <sup>Δ</sup> accom- modation and catering <sup>Δ</sup>	informacja i komu- nikacja informa- tion and communi- cation	obsługa rynku nierucho- mości <sup>Δ</sup> real estate activities	działal- ność pro- fesjonal- na, nau- kowa i techniczna profession- al, sci- entific and technical activities
			razem total	w tym przetwórstwo prze- mysłowe of which manufac- turing							
<b>WOJEWÓDZTWO.....</b> <i>VOIVODSHIP</i>	<b>675099</b>	<b>13289</b>	<b>59543</b>	<b>55800</b>	<b>69360</b>	<b>184106</b>	<b>45314</b>	<b>16399</b>	<b>30319</b>	<b>28205</b>	<b>80350</b>
<b>PODREGION (SUBREGION)</b> <b>CIECHANOWSKO-PŁOCKI</b>	<b>44686</b>	<b>2733</b>	<b>4108</b>	<b>3805</b>	<b>5566</b>	<b>12842</b>	<b>3036</b>	<b>962</b>	<b>761</b>	<b>1266</b>	<b>3078</b>
<b>Powiat ciechanowski .....</b>	<b>6769</b>	<b>367</b>	<b>581</b>	<b>542</b>	<b>885</b>	<b>1889</b>	<b>452</b>	<b>101</b>	<b>118</b>	<b>195</b>	<b>471</b>
Gmina miejska: <i>Urban gmina:</i>											
Ciechanów .....	4426	68	352	326	483	1329	296	70	94	182	398
Gmina miejsko-wiejska: <i>Urban-rural gmina:</i>											
Głinojeck .....	381	15	44	41	72	109	22	13	6	2	8
w tym miasto <i>of which city..</i>	192	3	23	21	33	60	9	4	4	2	5
Gminy wiejskie: <i>Rural gminas:</i>											
Ciechanów .....	388	32	52	48	58	96	31	5	7	1	22
Gołymin-Osrodek .....	194	29	13	12	35	46	14	1	1	2	1
Grudusk .....	239	59	30	28	21	64	13	1	—	2	6
Ojrzeń .....	254	29	17	16	79	42	11	3	4	2	5
Opinogóra Górna .....	270	72	18	18	25	44	25	3	—	1	11
Regimin .....	217	32	18	18	44	53	11	3	3	—	7
Sońsk .....	400	31	37	35	68	106	29	2	3	3	13
<b>Powiat gostyński .....</b>	<b>3279</b>	<b>226</b>	<b>254</b>	<b>230</b>	<b>484</b>	<b>1000</b>	<b>169</b>	<b>80</b>	<b>49</b>	<b>85</b>	<b>178</b>
Gmina miejska: <i>Urban gmina:</i>											
Gostynin .....	1798	36	144	132	263	579	83	40	34	67	128
Gminy wiejskie: <i>Rural gminas:</i>											
Gostynin .....	734	110	51	44	128	198	33	23	8	7	25
Pacyna .....	181	17	17	16	16	61	9	2	1	4	7
Sanniki .....	362	35	33	30	37	106	40	8	4	4	11
Szczawin Kościelny .....	204	28	9	8	40	56	4	7	2	3	7
<b>Powiat mławski .....</b>	<b>4786</b>	<b>421</b>	<b>449</b>	<b>412</b>	<b>588</b>	<b>1456</b>	<b>296</b>	<b>102</b>	<b>60</b>	<b>140</b>	<b>260</b>
Gmina miejska: <i>Urban gmina:</i>											
Mława .....	2895	91	251	233	329	958	183	70	45	131	207
Gminy wiejskie: <i>Rural gminas:</i>											
Dzierzgowo .....	137	57	6	5	12	28	7	2	—	—	2
Lipowiec Kościelny .....	195	23	22	22	35	49	8	2	1	5	9
Radzanów .....	169	42	13	8	12	45	11	1	3	—	6
Strzegowo .....	315	34	31	29	39	88	23	10	3	2	7
Stupsk .....	236	30	31	28	31	60	17	3	4	—	10
Szreńsk .....	188	45	15	12	29	50	6	1	—	1	3
Szydłowo .....	192	36	19	17	30	53	16	2	1	—	7
Wieczfnia Kościelna .....	175	32	30	29	21	33	10	3	1	—	3
Wiśniewo .....	284	31	31	29	50	92	15	8	2	1	6

<sup>a</sup> Bez osób prowadzących gospodarstwa indywidualne w rolnictwie.  
<sup>a</sup> Excluding persons tending private farms in agriculture.

TABL. 2 (91). **PODMIOTY GOSPODARKI NARODOWEJ<sup>a</sup> W REJESTRZE REGON WEDŁUG WYBRANYCH SEKCJI W 2011 R. (cd.)**  
Stan w dniu 31 XII  
**ENTITIES OF THE NATIONAL ECONOMY<sup>a</sup> IN THE REGON REGISTER BY SELECTED SECTIONS IN 2011 (cont.)**  
As of 31 XII

WYSZCZEGÓLNIENIE SPECIFICATION	Ogółem Grand total	W tym / Of which									
		rolnictwo, leśnictwo, łowiectwo i rybactwo agriculture, forestry and fishing	przemysł industry		budow- nictwo constru- ction	handel; naprawa pojazdów samocho- dowych <sup>Δ</sup> trade; repair of motor vehicles <sup>Δ</sup>	transport i gospo- darka maga- zynowa transporta- tion and storage	zakwa- terowanie i gastro- nomia <sup>Δ</sup> accom- modation and catering <sup>Δ</sup>	informacja i komu- nikacja informa- tion and communi- cation	obsługa rynku nierucho- mości <sup>Δ</sup> real estate activities	działal- ność pro- fesjonal- na, nau- kowa i techniczna professional, scien- tific and technical activities
			razem total	w tym przetwó- rstwo prze- mysłowe of which manufac- turing							
<b>PODREGION (SUBREGION) CIECHANOWSKO-PŁOCKI (cd.) (cont.)</b>											
<b>Powiat płocki .....</b>	<b>6264</b>	<b>514</b>	<b>686</b>	<b>633</b>	<b>850</b>	<b>1731</b>	<b>470</b>	<b>147</b>	<b>62</b>	<b>101</b>	<b>333</b>
Gminy miejsko-wiejskie: Urban-rural gminas:											
Drobin .....	381	41	59	54	39	102	20	1	—	25	11
w tym miasto of which city..	216	7	31	29	17	71	11	1	—	23	10
Gąbin .....	780	46	90	84	109	248	56	15	13	10	40
w tym miasto of which city..	419	17	47	45	52	143	25	5	6	9	26
Wyszogród .....	278	21	32	29	29	79	10	11	3	12	12
w tym miasto of which city..	194	9	23	20	21	57	6	6	3	9	11
Gminy wiejskie: Rural gminas:											
Bielsk .....	484	49	50	48	61	143	37	7	3	2	20
Bodzanów .....	434	39	36	33	49	139	27	13	3	1	25
Brudzeń Duży .....	392	36	43	42	69	100	36	6	3	2	11
Bulkowo .....	221	30	13	11	38	62	16	3	5	1	8
Łąck .....	387	30	46	43	65	81	14	22	6	7	20
Mała Wieś .....	268	26	26	19	41	74	16	2	3	10	5
Nowy Duninów .....	221	36	33	30	32	44	7	10	3	3	10
Radzanowo .....	481	34	61	58	70	143	50	4	1	5	27
Ślubice .....	199	24	13	11	30	59	21	3	1	—	2
Stupno .....	689	30	69	66	86	147	63	25	9	12	84
Stara Biała .....	709	40	82	78	82	211	70	20	7	10	46
Staroźreby .....	340	32	33	27	50	99	27	5	2	1	12
<b>Powiat płoński .....</b>	<b>5894</b>	<b>397</b>	<b>572</b>	<b>536</b>	<b>687</b>	<b>1873</b>	<b>352</b>	<b>143</b>	<b>99</b>	<b>124</b>	<b>330</b>
Gminy miejskie: Urban gminas:											
Płoński .....	2509	37	228	220	231	857	141	74	56	82	219
Raciąż .....	354	10	47	44	30	137	8	6	6	17	11
Gminy wiejskie: Rural gminas:											
Baboszewo .....	397	42	35	33	60	124	28	6	12	2	18
Czerwińsk nad Wisłą .....	326	49	23	21	37	94	20	4	4	4	9
Dzierżążnia .....	159	32	7	7	22	41	13	1	1	2	6
Joniec .....	151	18	17	17	22	33	12	4	3	—	3
Naruszewo .....	258	26	18	18	45	65	17	2	3	4	7
Nowe Miasto .....	265	24	31	28	54	76	8	4	3	1	11
Płoński .....	472	49	59	52	67	140	31	15	2	7	19
Raciąż .....	263	43	23	21	28	76	18	11	4	—	3
Sochocin .....	428	35	56	49	55	139	28	9	2	5	12
Zaluski .....	312	32	28	26	36	91	28	7	3	—	12

<sup>a</sup> Bez osób prowadzących gospodarstwa indywidualne w rolnictwie.

<sup>a</sup> Excluding persons tending private farms in agriculture.

TABL. 2 (91). **PODMIOTY GOSPODARKI NARODOWEJ<sup>a</sup> W REJESTRZE REGON WEDŁUG WYBRANYCH SEKCJI W 2011 R. (cd.)**  
Stan w dniu 31 XII  
ENTITIES OF THE NATIONAL ECONOMY<sup>a</sup> IN THE REGON REGISTER BY SELECTED SECTIONS IN 2011 (cont.)  
As of 31 XII

WYSZCZEGÓLNIENIE SPECIFICATION	Ogółem Grand total	W tym / Of which									
		rolnictwo, leśnictwo, lowiectwo i rybactwo agriculture, forestry and fishing	przemysł industry		budow- nictwo construc- tion	handel; naprawa pojazdów samocho- dowych <sup>Δ</sup> trade; repair of motor vehicles <sup>Δ</sup>	transport i gospo- darka maga- zynowa transport- ation and storage	zakwa- terowanie i gastro- nomia <sup>Δ</sup> accom- modation and catering <sup>Δ</sup>	informacja i komu- nikacja informa- tion and communi- cation	obsługa rynku nierucho- mości <sup>Δ</sup> real estate activities	działal- ność pro- fesjonal- na, nau- kowa i techniczna profession- al, sci- entific and technical activities
			razem total	w tym przetwó- rstwo prze- mysłowe of which manufac- turing							
<b>PODREGION (SUBREGION) CIECHANOWSKO-PŁOCKI (dok.) (cont.)</b>											
<b>Powiat sierpecki .....</b>	<b>3055</b>	<b>275</b>	<b>286</b>	<b>266</b>	<b>387</b>	<b>903</b>	<b>115</b>	<b>64</b>	<b>30</b>	<b>94</b>	<b>145</b>
Gmina miejska: <i>Urban gmina:</i>											
Sierpc .....	1612	32	134	128	164	534	69	39	22	69	105
Gminy wiejskie: <i>Rural gminas:</i>											
Gozdowo .....	233	36	30	25	28	56	6	6	—	3	6
Mochowo .....	231	43	33	30	26	57	9	2	1	9	5
Rościszewo .....	151	27	12	12	26	40	3	2	2	2	3
Sierpc .....	369	41	45	40	55	121	11	9	—	10	14
Szczutowo .....	169	26	12	12	38	39	8	4	3	—	2
Zawidz .....	290	70	20	19	50	56	9	2	2	1	10
<b>Powiat żuromiński .....</b>	<b>2529</b>	<b>421</b>	<b>219</b>	<b>208</b>	<b>352</b>	<b>737</b>	<b>57</b>	<b>36</b>	<b>27</b>	<b>48</b>	<b>108</b>
Gminy miejsko-wiejskie: <i>Urban-rural gminas:</i>											
Bieżeń .....	357	114	26	24	42	95	5	—	3	3	10
w tym miasto <i>of which city..</i>	187	52	12	11	16	55	2	—	3	1	8
Żuromin .....	1253	153	106	102	122	416	28	23	19	42	76
w tym miasto <i>of which city..</i>	1030	114	87	83	92	332	22	17	16	40	72
Gminy wiejskie: <i>Rural gminas:</i>											
Kuczborc-Osada .....	188	30	17	17	39	40	3	3	1	1	8
Lubowidz .....	421	60	46	43	92	119	9	7	3	2	6
Lutocin .....	166	40	12	12	30	44	2	—	—	—	3
Siemiątkowo .....	144	24	12	10	27	23	10	3	1	—	5
<b>Miasto na prawach powiatu (City with powiat status) Płock .....</b>	<b>12110</b>	<b>112</b>	<b>1061</b>	<b>978</b>	<b>1333</b>	<b>3253</b>	<b>1125</b>	<b>289</b>	<b>316</b>	<b>479</b>	<b>1253</b>
<b>PODREGION (SUBREGION) OSTROŁĘCKO-SIEDLECKI</b>	<b>55832</b>	<b>4491</b>	<b>4973</b>	<b>4684</b>	<b>7459</b>	<b>15370</b>	<b>4242</b>	<b>1209</b>	<b>761</b>	<b>1179</b>	<b>3361</b>
<b>Powiat łosicki .....</b>	<b>2155</b>	<b>238</b>	<b>193</b>	<b>181</b>	<b>259</b>	<b>565</b>	<b>158</b>	<b>35</b>	<b>20</b>	<b>32</b>	<b>114</b>
Gmina miejsko-wiejska: <i>Urban-rural gmina:</i>											
Łosice .....	1065	82	84	80	95	308	84	20	13	28	74
w tym miasto <i>of which city..</i>	847	44	55	52	72	253	68	18	11	25	69
Gminy wiejskie: <i>Rural gminas:</i>											
Huszwel .....	139	20	6	5	26	38	10	1	1	—	3
Olszanka .....	191	42	15	15	21	40	24	—	1	1	2
Platerów .....	232	27	31	29	34	45	14	2	2	1	10
Sarnaki .....	277	29	24	23	40	75	6	9	3	2	19
Stara Kornica .....	251	38	33	29	43	59	20	3	—	—	6

<sup>a</sup> Bez osób prowadzących gospodarstwa indywidualne w rolnictwie.  
<sup>a</sup> Excluding persons tending private farms in agriculture.



TABL. 2 (91). **PODMIOTY GOSPODARKI NARODOWEJ<sup>a</sup> W REJESTRZE REGON WEDŁUG WYBRANYCH SEKCJI W 2011 R. (cd.)**  
Stan w dniu 31 XII  
**ENTITIES OF THE NATIONAL ECONOMY<sup>a</sup> IN THE REGON REGISTER BY SELECTED SECTIONS IN 2011 (cont.)**  
As of 31 XII

WYSZCZEGÓLNIENIE SPECIFICATION	Ogółem Grand total	W tym / Of which										
		rolnictwo, leśnictwo, łowiectwo i rybactwo agriculture, forestry and fishing		przemysł industry		budow- nictwo construc- tion	handel; naprawa pojazdów samocho- dowych <sup>Δ</sup> trade; repair of motor vehicles <sup>Δ</sup>	transport i gospo- darka maga- zynowa transport and storage	zakwa- terowanie i gastro- nomia <sup>Δ</sup> accom- modation and catering <sup>Δ</sup>	informacja i komu- nikacja informa- tion and communi- cation	obsługa rynku nierucho- mości <sup>Δ</sup> real estate activities	działal- ność pro- fesjonal- na, nau- kowa i techniczna professional, scien- tific and technical activities
		razem total	w tym przetwór- stwo prze- mysłowe of which manufac- turing									
<b>PODREGION (SUBREGION) OSTROŁĘCKO-SIEDLECKI (cd.) (cont.)</b>												
<b>Powiat makowski.....</b>	<b>3462</b>	<b>381</b>	<b>344</b>	<b>316</b>	<b>442</b>	<b>955</b>	<b>268</b>	<b>75</b>	<b>18</b>	<b>59</b>	<b>128</b>	
Gmina miejska: <i>Urban gmina:</i>												
Maków Mazowiecki .....	1212	27	99	88	157	370	85	33	11	44	63	
Gmina miejsko-wiejska: <i>Urban-rural gmina:</i>												
Różan .....	366	26	40	38	50	127	21	10	1	2	14	
w tym miasto <i>of which city..</i>	269	12	24	22	40	102	16	5	1	2	10	
Gminy wiejskie: <i>Rural gminas:</i>												
Czerwonka .....	123	21	9	7	19	28	16	3	—	—	3	
Karniewo .....	240	43	21	15	31	52	24	5	—	—	8	
Krasnosielc .....	460	83	68	66	57	121	25	5	2	—	11	
Młynarze .....	118	13	29	29	9	22	14	2	—	1	1	
Ploniewy-Bramura .....	362	59	30	29	44	100	23	5	2	11	12	
Rzewnie .....	137	24	9	8	20	25	23	2	—	—	4	
Sypniewo .....	199	52	17	17	18	40	18	5	—	1	5	
Szelków .....	245	33	22	19	37	70	19	5	2	—	7	
<b>Powiat ostrołęcki.....</b>	<b>4437</b>	<b>411</b>	<b>513</b>	<b>491</b>	<b>678</b>	<b>1328</b>	<b>279</b>	<b>97</b>	<b>42</b>	<b>16</b>	<b>181</b>	
Gmina miejsko-wiejska: <i>Urban-rural gmina:</i>												
Myszyniec .....	525	34	57	55	80	188	23	15	2	1	17	
w tym miasto <i>of which city..</i>	310	11	32	31	38	120	15	7	2	1	13	
Gminy wiejskie: <i>Rural gminas:</i>												
Baranowo .....	226	40	27	27	27	56	13	3	2	2	5	
Czarnia .....	102	13	9	8	24	15	9	—	—	—	2	
Czerwin .....	252	57	19	14	24	54	23	3	4	1	11	
Goworowo .....	368	42	44	41	51	92	26	13	4	1	9	
Kadzidło .....	647	49	99	98	129	198	24	11	3	2	23	
Lelis .....	443	32	56	55	92	136	27	9	4	1	9	
Łyse .....	293	24	32	31	36	105	8	5	3	—	9	
Olszewo-Borki .....	660	43	87	84	93	204	54	21	11	1	39	
Rzekuń .....	697	47	65	61	89	223	57	16	8	7	49	
Troszyn .....	224	30	18	17	33	57	15	1	1	—	8	
<b>Powiat ostrowski.....</b>	<b>5963</b>	<b>475</b>	<b>498</b>	<b>473</b>	<b>868</b>	<b>1705</b>	<b>554</b>	<b>137</b>	<b>74</b>	<b>113</b>	<b>329</b>	
Gmina miejska: <i>Urban gmina:</i>												
Ostrów Mazowiecka .....	2999	54	244	233	381	947	336	80	45	81	229	
Gmina miejsko-wiejska: <i>Urban-rural gmina:</i>												
Brok .....	219	30	20	18	37	62	6	7	5	—	10	
w tym miasto <i>of which city..</i>	167	9	17	15	27	52	4	7	5	—	9	

<sup>a</sup> Bez osób prowadzących gospodarstwa indywidualne w rolnictwie.  
<sup>a</sup> Excluding persons tending private farms in agriculture.

TABL. 2 (91). **PODMIOTY GOSPODARKI NARODOWEJ<sup>a</sup> W REJESTRZE REGON WEDŁUG WYBRANYCH SEKCJI W 2011 R. (cd.)**  
Stan w dniu 31 XII  
ENTITIES OF THE NATIONAL ECONOMY<sup>a</sup> IN THE REGON REGISTER BY SELECTED SECTIONS IN 2011 (cont.)  
As of 31 XII

WYSZCZEGÓLNIENIE SPECIFICATION	Ogółem Grand total	W tym / Of which									
		rolnictwo, leśnictwo, lowiectwo i rybactwo agriculture, forestry and fishing	przemysł industry		budow- nictwo construc- tion	handel; naprawa pojazdów samocho- dowych <sup>Δ</sup> trade; repair of motor vehicles <sup>Δ</sup>	transport i gospo- darka maga- zynowa transport- ation and storage	zakwa- terowanie i gastro- nomia <sup>Δ</sup> accom- modation and catering <sup>Δ</sup>	informacja i komu- nikacja informa- tion and communi- cation	obsługa ryнку nierucho- mości <sup>Δ</sup> real estate activities	działal- ność pro- fesjonal- na, nau- kowa i techniczna profession- al, sci- entific and technical activities
			razem total	w tym przetwór- stwo prze- mysłowe of which manufac- turing							
<b>PODREGION (SUBREGION) OSTROŁĘCKO-SIEDLECKI (cd.) (cont.)</b>											
<b>Powiat ostrowski (dok.) (cont.)</b>											
Gminy wiejskie: <i>Rural gminas:</i>											
Andrzejewo .....	175	39	10	10	25	38	15	2	2	—	3
Boguty-Pianki .....	142	21	11	9	16	39	15	—	—	1	4
Malkinia Górna .....	816	59	85	82	148	254	50	21	11	21	22
Nur .....	176	31	8	8	29	30	21	3	—	—	3
Ostrów Mazowiecka .....	775	123	71	66	107	187	61	15	9	8	37
Stary Luboń .....	166	36	7	7	32	39	11	—	—	1	6
Szulborze Wielkie .....	107	13	9	9	26	27	9	2	—	—	4
Wąsewo .....	202	27	14	14	35	38	19	5	—	1	4
Zaręby Kościelne .....	186	42	19	17	32	44	11	2	2	—	7
<b>Powiat przasnyski</b> .....	<b>3438</b>	<b>502</b>	<b>262</b>	<b>242</b>	<b>418</b>	<b>940</b>	<b>254</b>	<b>66</b>	<b>38</b>	<b>77</b>	<b>156</b>
Gmina miejska: <i>Urban gmina:</i>											
Przasnysz .....	1541	50	126	119	161	465	122	32	30	68	111
Gmina miejsko-wiejska: <i>Urban-rural gmina:</i>											
Chorzele .....	503	53	36	34	68	157	34	17	—	6	21
w tym miasto <i>of which city..</i>	241	9	23	22	25	81	16	10	—	6	15
Gminy wiejskie: <i>Rural gminas:</i>											
Czemnice Borowe .....	221	86	12	11	17	42	21	2	—	—	5
Jednoróżec .....	301	56	18	18	60	74	9	4	4	—	6
Krasne .....	251	47	25	22	43	49	20	6	2	3	6
Krzynowłoga Mała .....	218	69	16	11	19	62	15	—	1	—	5
Przasnysz .....	403	141	29	27	50	91	33	5	1	—	2
<b>Powiat pułtusk</b> .....	<b>3746</b>	<b>307</b>	<b>326</b>	<b>288</b>	<b>597</b>	<b>982</b>	<b>201</b>	<b>99</b>	<b>41</b>	<b>88</b>	<b>194</b>
Gmina miejsko-wiejska: <i>Urban-rural gmina:</i>											
Pułtusk .....	2261	81	220	195	340	636	95	71	34	73	145
w tym miasto <i>of which city..</i>	1951	37	188	167	276	564	83	59	30	72	132
Gminy wiejskie: <i>Rural gminas:</i>											
Gzy .....	194	33	11	8	33	40	9	2	1	—	7
Obryte .....	237	53	13	11	46	42	16	6	3	2	7
Pokrzywnica .....	317	46	20	17	57	91	23	10	1	1	9
Świercze .....	202	22	20	18	35	54	13	4	—	1	6
Winnica .....	232	20	24	22	42	55	18	2	1	6	13
Zatory .....	303	52	18	17	44	64	27	4	1	5	7

<sup>a</sup> Bez osób prowadzących gospodarstwa indywidualne w rolnictwie.  
<sup>a</sup> Excluding persons tending private farms in agriculture.

TABL. 2 (91). **PODMIOTY GOSPODARKI NARODOWEJ<sup>a</sup> W REJESTRZE REGON WEDŁUG WYBRANYCH SEKCJI W 2011 R. (cd.)**  
Stan w dniu 31 XII  
ENTITIES OF THE NATIONAL ECONOMY<sup>a</sup> IN THE REGON REGISTER BY SELECTED SECTIONS IN 2011 (cont.)  
As of 31 XII

WYSZCZEGÓLNIENIE SPECIFICATION	Ogółem Grand total	W tym / Of which									
		rolnictwo, leśnictwo, łowiectwo i rybactwo agriculture, forestry and fishing	przemysł industry		budow- nictwo construc- tion	handel; naprawa pojazdów samocho- dowych <sup>Δ</sup> trade; repair of motor vehicles <sup>Δ</sup>	transport i gospo- darka maga- zynowa transport- ation and storage	zakwa- terowanie i gastro- nomia <sup>Δ</sup> accom- modation and catering <sup>Δ</sup>	informacja i komu- nikacja informa- tion and communi- cation	obsługa rynku nierucho- mości <sup>Δ</sup> real estate activities	działal- ność pro- fesjonal- na, nau- kowa i techniczna professional, scien- tific and technical activities
			razem total	w tym przetwó- rstwo prze- mysłowe of which manufac- turing							
<b>PODREGION (SUBREGION) OSTROŁĘCKO-SIEDLECKI (cd.) (cont.)</b>											
<b>Powiat siedlecki.....</b>	<b>4954</b>	<b>897</b>	<b>483</b>	<b>459</b>	<b>636</b>	<b>1207</b>	<b>365</b>	<b>72</b>	<b>49</b>	<b>34</b>	<b>212</b>
Gmina miejsko-wiejska: Urban-rural gmina:											
Mordy.....	310	50	34	30	45	47	24	2	2	10	14
w tym miasto of which city..	135	7	18	15	18	22	9	2	—	9	6
Gminy wiejskie: Rural gminas:											
Domanice .....	132	18	10	10	24	38	5	2	4	—	6
Korczew .....	146	21	20	18	20	32	2	1	—	4	7
Kotuń .....	417	47	38	36	72	104	31	9	9	1	14
Mokobody .....	262	43	27	25	34	65	18	4	3	—	9
Paprotnia .....	111	23	12	11	20	15	6	3	—	1	6
Przesmyki .....	108	24	5	5	11	26	3	3	—	—	2
Siedlce .....	1669	304	168	160	177	488	142	21	18	10	81
Skórzec.....	410	85	43	41	75	87	16	4	4	—	17
Suchozębry.....	262	51	28	28	47	58	11	4	1	1	13
Wiśniew .....	319	68	35	35	29	69	27	4	3	2	8
Wodynie .....	173	18	7	7	25	33	16	—	1	2	5
Zbuczyn.....	635	145	56	53	57	145	64	15	4	3	30
<b>Powiat sokołowski .....</b>	<b>3807</b>	<b>301</b>	<b>339</b>	<b>312</b>	<b>505</b>	<b>1049</b>	<b>289</b>	<b>72</b>	<b>41</b>	<b>65</b>	<b>237</b>
Gmina miejska: Urban gmina:											
Sokolów Podlaski.....	1833	40	146	133	194	582	122	39	31	59	164
Gmina miejsko-wiejska: Urban-rural gmina:											
Kosów Lacki.....	317	25	35	31	65	74	22	4	—	—	9
w tym miasto of which city..	155	8	18	16	27	38	5	2	—	—	7
Gminy wiejskie: Rural gminas:											
Bielany .....	234	30	26	25	38	77	9	4	1	1	7
Ceranów .....	113	17	10	10	22	19	10	1	—	—	2
Jabłonna Lacka.....	253	42	24	22	24	60	23	4	5	2	6
Repki .....	212	48	8	8	21	40	19	5	—	—	12
Sabnie .....	225	22	23	21	40	53	28	4	2	—	8
Sokolów Podlaski.....	387	46	41	37	62	96	36	9	1	2	19
Sterdyń .....	233	31	26	25	39	48	20	2	1	1	10
<b>Powiat węgrowski .....</b>	<b>4474</b>	<b>287</b>	<b>497</b>	<b>475</b>	<b>764</b>	<b>1245</b>	<b>258</b>	<b>61</b>	<b>62</b>	<b>56</b>	<b>239</b>
Gmina miejska: Urban gmina:											
Węgrów .....	1417	26	162	155	151	441	82	24	32	28	128
Gmina miejsko-wiejska: Urban-rural gmina:											
Łochów .....	1261	65	145	141	251	364	81	11	24	15	60
w tym miasto of which city..	691	19	86	84	114	230	47	6	12	10	39

<sup>a</sup> Bez osób prowadzących gospodarstwa indywidualne w rolnictwie.

<sup>a</sup> Excluding persons tending private farms in agriculture.

TABL. 2 (91). **PODMIOTY GOSPODARKI NARODOWEJ<sup>a</sup> W REJESTRZE REGON WEDŁUG WYBRANYCH SEKCJI W 2011 R. (cd.)**  
Stan w dniu 31 XII  
ENTITIES OF THE NATIONAL ECONOMY<sup>a</sup> IN THE REGON REGISTER BY SELECTED SECTIONS IN 2011 (cont.)  
As of 31 XII

WYSZCZEGÓLNIENIE SPECIFICATION	Ogółem Grand total	W tym / Of which									
		rolnictwo, leśnictwo, lowiectwo i rybactwo agriculture, forestry and fishing	przemysł industry		budownictwo construction	handel; naprawa pojazdów samocho- dowych <sup>Δ</sup> trade; repair of motor vehicles <sup>Δ</sup>	transport i gospo- darka maga- zynowa transporta- tion and storage	zakwa- terowanie i gastro- nomia <sup>Δ</sup> accom- modation and catering <sup>Δ</sup>	informacja i komu- nikacja informa- tion and communi- cation	obsługa rynku nierucho- omości <sup>Δ</sup> real estate activities	działal- ność pro- fesjonal- na, nau- kowa i techniczna profession- al, sci- entific and technical activities
			razem total	w tym przetwó- rstwo prze- mysłowe of which manufac- turing							
<b>PODREGION (SUBREGION) OSTROŁĘCKO-SIEDLECKI (dok.) (cont.)</b>											
<b>Powiat węgrowski (dok.) (cont.)</b>											
Gminy wiejskie: Rural gminas:											
Grębków .....	220	29	12	9	39	60	17	6	—	1	6
Korytnica.....	274	22	12	12	84	75	12	1	—	1	12
Liw .....	393	34	45	43	77	112	14	8	—	3	11
Miedzna .....	184	26	29	28	31	33	8	2	2	2	4
Sadowne.....	295	29	46	44	51	57	12	5	1	4	5
Stoczek.....	272	34	38	37	60	65	11	4	1	2	8
Wierzbo .....	158	22	8	6	20	38	21	—	2	—	5
<b>Powiat wyszkowski .....</b>	<b>5820</b>	<b>389</b>	<b>500</b>	<b>470</b>	<b>998</b>	<b>1521</b>	<b>518</b>	<b>132</b>	<b>88</b>	<b>93</b>	<b>339</b>
Gmina miejsko-wiejska: Urban-rural gmina:											
Wyszków .....	3873	113	342	323	651	1036	342	97	70	79	293
w tym miasto of which city...	3154	53	271	258	474	868	286	78	59	68	263
Gminy wiejskie: Rural gminas:											
Brańszczyk .....	474	75	36	34	62	128	46	11	8	2	6
Długosiodło.....	407	43	38	37	90	104	22	8	3	1	17
Rząśnik.....	390	67	31	29	82	75	54	6	2	2	2
Somianka.....	309	46	14	13	51	71	39	3	1	5	11
Zabrodzie.....	367	45	39	34	62	107	15	7	4	4	10
<b>Miasta na prawach powiatu: Cities with powiat status:</b>											
<b>Ostrołęka .....</b>	<b>5697</b>	<b>70</b>	<b>425</b>	<b>404</b>	<b>655</b>	<b>1610</b>	<b>538</b>	<b>190</b>	<b>113</b>	<b>187</b>	<b>479</b>
<b>Siedlce .....</b>	<b>7879</b>	<b>233</b>	<b>593</b>	<b>573</b>	<b>639</b>	<b>2263</b>	<b>560</b>	<b>173</b>	<b>175</b>	<b>359</b>	<b>753</b>
<b>PODREGION (SUBREGION) RADOMSKI .....</b>	<b>50341</b>	<b>2036</b>	<b>6168</b>	<b>5874</b>	<b>6298</b>	<b>16705</b>	<b>3195</b>	<b>1130</b>	<b>786</b>	<b>1266</b>	<b>3061</b>
<b>Powiat białobrzegi .....</b>	<b>2527</b>	<b>242</b>	<b>397</b>	<b>379</b>	<b>285</b>	<b>799</b>	<b>126</b>	<b>66</b>	<b>22</b>	<b>36</b>	<b>89</b>
Gminy miejsko-wiejskie: Urban-rural gminas:											
Białobrzegi .....	1212	80	158	152	117	435	43	35	17	31	58
w tym miasto of which city...	1033	62	132	128	82	387	38	28	14	29	53
Wyśmierzyce .....	175	18	26	24	22	51	8	4	—	1	9
w tym miasto of which city...	81	6	13	11	5	22	1	4	—	1	5
Gminy wiejskie: Rural gminas:											
Promna .....	377	65	45	41	47	117	20	14	2	1	10
Radzanów.....	167	21	25	22	30	35	13	1	1	—	3
Stara Błotnica .....	318	33	75	72	37	92	21	5	1	2	3
Stromiec .....	278	25	68	68	32	69	21	7	1	1	6

<sup>a</sup> Bez osób prowadzących gospodarstwa indywidualne w rolnictwie.

<sup>a</sup> Excluding persons tending private farms in agriculture.

TABL. 2 (91). **PODMIOTY GOSPODARKI NARODOWEJ<sup>a</sup> W REJESTRZE REGON WEDŁUG WYBRANYCH SEKCJI W 2011 R. (cd.)**  
Stan w dniu 31 XII  
**ENTITIES OF THE NATIONAL ECONOMY<sup>a</sup> IN THE REGON REGISTER BY SELECTED SECTIONS IN 2011 (cont.)**  
As of 31 XII

WYSZCZEGÓLNIENIE SPECIFICATION	Ogółem Grand total	W tym / Of which									
		rolnictwo, leśnictwo, łowiectwo i rybactwo <i>agriculture, forestry and fishing</i>	przemysł <i>industry</i>		budow- nictwo <i>construc- tion</i>	handel; naprawa pojazdów samocho- dowych <sup>Δ</sup> <i>trade; repair of motor vehicles<sup>Δ</sup></i>	transport i gospo- darka maga- zynowa <i>transport and storage</i>	zakwa- terowanie i gastro- nomia <sup>Δ</sup> <i>accom- modation and catering<sup>Δ</sup></i>	informacja i komu- nikacja <i>informa- tion and communi- cation</i>	obsługa rynku nierucho- mości <sup>Δ</sup> <i>real estate activities</i>	działal- ność pro- fesjonal- na, nau- kowa i techniczna <i>profession- al, sci- entific and technical activities</i>
			razem <i>total</i>	w tym przetwó- rstwo prze- mysłowe <i>of which manufac- turing</i>							
<b>PODREGION (SUBREGION) RADOMSKI (cd.) (cont.)</b>											
<b>Powiat kozienicki.....</b>	<b>4014</b>	<b>217</b>	<b>366</b>	<b>350</b>	<b>593</b>	<b>1123</b>	<b>291</b>	<b>116</b>	<b>76</b>	<b>123</b>	<b>252</b>
Gmina miejsko-wiejska: <i>Urban-rural gmina:</i>											
Kozienice .....	2501	79	196	188	395	695	171	73	59	109	188
w tym miasto <i>of which city...</i>	1795	32	135	131	263	502	103	44	51	88	149
Gminy wiejskie: <i>Rural gminas:</i>											
Garbatka-Letnisko .....	311	25	50	49	37	68	16	15	6	6	13
Głowaczów .....	376	40	47	44	58	114	20	10	3	3	15
Gniewoszów .....	212	20	19	18	24	78	24	3	2	1	5
Grabów nad Pilicą.....	171	21	14	12	25	42	12	5	4	—	7
Magnuszew.....	292	26	31	30	34	82	35	6	2	2	14
Steciechów.....	151	6	9	9	20	44	13	4	—	2	10
<b>Powiat lipski .....</b>	<b>2581</b>	<b>289</b>	<b>233</b>	<b>216</b>	<b>350</b>	<b>838</b>	<b>132</b>	<b>46</b>	<b>15</b>	<b>26</b>	<b>89</b>
Gmina miejsko-wiejska: <i>Urban-rural gmina:</i>											
Lipisko .....	1229	89	118	110	135	456	62	22	9	18	58
w tym miasto <i>of which city...</i>	820	33	69	65	81	298	36	19	8	17	54
Gminy wiejskie: <i>Rural gminas:</i>											
Chotcza .....	98	12	4	4	13	31	5	1	—	3	4
Ciepielów .....	314	58	28	24	59	96	7	7	—	1	4
Rzeczniów .....	293	48	34	33	51	74	12	—	2	—	7
Sienno .....	366	49	27	25	51	105	26	12	1	2	8
Solec nad Wisłą.....	281	33	22	20	41	76	20	4	3	2	8
<b>Powiat przysuski .....</b>	<b>2622</b>	<b>167</b>	<b>267</b>	<b>254</b>	<b>429</b>	<b>876</b>	<b>160</b>	<b>60</b>	<b>15</b>	<b>53</b>	<b>95</b>
Gmina miejsko-wiejska: <i>Urban-rural gmina:</i>											
Przysucha.....	943	42	80	73	99	321	52	30	8	40	52
w tym miasto <i>of which city...</i>	656	19	50	45	61	215	32	27	7	35	40
Gminy wiejskie: <i>Rural gminas:</i>											
Borkowice .....	264	14	29	28	56	79	15	4	1	5	9
Gielniów .....	259	10	44	42	66	78	10	3	1	1	2
Klów .....	148	25	15	15	23	47	3	2	—	—	4
Odrzywół.....	246	18	34	33	42	82	6	5	2	1	9
Potworów .....	204	23	12	12	21	74	27	5	—	2	7
Rusinów .....	229	12	17	17	73	68	12	4	3	3	4
Wieniawa .....	329	23	36	34	49	127	35	7	—	1	8
<b>Powiat radomski.....</b>	<b>9704</b>	<b>591</b>	<b>1446</b>	<b>1372</b>	<b>1487</b>	<b>3060</b>	<b>599</b>	<b>189</b>	<b>100</b>	<b>223</b>	<b>436</b>
Gmina miejska: <i>Urban gmina:</i>											
Pionki.....	1701	26	206	199	214	531	67	58	29	108	132
Gminy miejsko-wiejskie: <i>Urban-rural gminas:</i>											
Ilża .....	928	105	100	97	128	275	32	13	14	34	38
w tym miasto <i>of which city...</i>	451	17	42	39	47	151	7	7	9	29	25
Skaryszew .....	949	71	151	146	154	340	53	11	4	7	31
w tym miasto <i>of which city...</i>	452	23	62	60	65	201	15	7	3	1	19

<sup>a</sup> Bez osób prowadzących gospodarstwa indywidualne w rolnictwie.

<sup>a</sup> Excluding persons tending private farms in agriculture.

TABL. 2 (91). PODMIOTY GOSPODARKI NARODOWEJ<sup>a</sup> W REJESTRZE REGON WEDŁUG WYBRANYCH SEKCJI W 2011 R. (cd.)  
Stan w dniu 31 XII  
ENTITIES OF THE NATIONAL ECONOMY<sup>a</sup> IN THE REGON REGISTER BY SELECTED SECTIONS IN 2011 (cont.)  
As of 31 XII

WYSZCZEGÓLNIENIE SPECIFICATION	Ogółem Grand total	W tym / Of which									
		rolnictwo, leśnictwo, lowiectwo i rybactwo <i>agricul- ture, forestry and fishing</i>	przemysł <i>industry</i>		budow- nictwo <i>construc- tion</i>	handel; naprawa pojazdów samocho- dowych <sup>Δ</sup> <i>trade; repair of motor vehicles<sup>Δ</sup></i>	transport i gospo- darka maga- zynowa <i>transport- ation and storage</i>	zakwa- terowanie i gastro- nomia <sup>Δ</sup> <i>accom- modation and catering<sup>Δ</sup></i>	informacja i komu- nikacja <i>informa- tion and communi- cation</i>	obsługa rynku nierucho- omości <sup>Δ</sup> <i>real estate activities</i>	działal- ność pro- fesjonal- na, nau- kowa i techniczna <i>profession- al, sci- entific and technical activities</i>
			razem <i>total</i>	w tym przetwórstwo prze- mysłowe <i>of which manufac- turing</i>							
<b>PODREGION (SUBREGION)</b>											
<b>RADOMSKI (dok.) (cont.)</b>											
<b>Powiat radomski (dok.) (cont.)</b>											
Gminy wiejskie: <i>Rural gminas:</i>											
Gózd .....	381	28	49	48	81	116	14	12	1	3	16
Jastrzębia .....	392	35	70	67	69	99	21	6	5	3	9
Jedlińsk .....	867	57	167	160	108	281	54	15	6	7	30
Jedlnia-Letnisko .....	934	39	132	128	126	321	61	18	17	7	65
Kowala .....	755	46	118	102	123	229	91	10	4	3	17
Pionki .....	439	50	69	68	78	127	26	6	6	5	12
Przytyk .....	322	23	32	28	51	114	17	2	3	4	12
Wierzbica .....	615	26	84	74	139	139	74	7	5	35	18
Wolanów .....	508	42	110	104	89	163	21	8	—	1	11
Zakrzew .....	913	43	158	151	127	325	68	23	6	6	45
<b>Powiat szydłowiecki .....</b>	<b>2727</b>	<b>109</b>	<b>438</b>	<b>400</b>	<b>474</b>	<b>831</b>	<b>137</b>	<b>49</b>	<b>30</b>	<b>44</b>	<b>93</b>
Gmina miejsko-wiejska: <i>Urban-rural gmina:</i>											
Szydłowiec .....	1561	38	249	225	257	479	58	29	24	36	66
w tym miasto <i>of which city...</i>	1251	19	178	161	195	403	49	24	19	30	57
Gminy wiejskie: <i>Rural gminas:</i>											
Chlewiska .....	297	11	54	52	57	89	18	6	2	3	5
Jastrząb .....	278	18	58	49	46	83	12	2	—	2	8
Mirów .....	185	14	23	22	45	59	7	—	—	—	5
Orońsko .....	406	28	54	52	69	121	42	12	4	3	9
<b>Powiat zwoleński .....</b>	<b>1903</b>	<b>164</b>	<b>217</b>	<b>202</b>	<b>326</b>	<b>562</b>	<b>114</b>	<b>38</b>	<b>16</b>	<b>26</b>	<b>73</b>
Gmina miejsko-wiejska: <i>Urban-rural gmina:</i>											
Zwoleń .....	1010	58	115	109	139	327	51	22	11	23	55
w tym miasto <i>of which city...</i>	710	19	85	80	82	229	35	17	10	21	41
Gminy wiejskie: <i>Rural gminas:</i>											
Kazanów .....	248	28	35	34	57	60	13	2	2	1	7
Policzna .....	254	33	26	20	43	66	22	6	1	1	7
Przyłęk .....	195	23	18	16	39	56	15	6	1	1	1
Tczów .....	196	22	23	23	48	53	13	2	1	—	3
<b>Miasto na prawach powiatu (City with powiat status)</b>											
<b>Radom .....</b>	<b>24263</b>	<b>257</b>	<b>2804</b>	<b>2701</b>	<b>2354</b>	<b>8616</b>	<b>1636</b>	<b>566</b>	<b>512</b>	<b>735</b>	<b>1934</b>
<b>PODREGION (SUBREGION)</b>											
<b>M.ST. WARSZAWA .....</b>	<b>340848</b>	<b>1134</b>	<b>24992</b>	<b>23194</b>	<b>28181</b>	<b>82809</b>	<b>21661</b>	<b>8481</b>	<b>22129</b>	<b>18896</b>	<b>54427</b>
<b>Miasto na prawach powiatu (City with powiat status)</b>											
<b>m.st. Warszawa .....</b>	<b>340848</b>	<b>1134</b>	<b>24992</b>	<b>23194</b>	<b>28181</b>	<b>82809</b>	<b>21661</b>	<b>8481</b>	<b>22129</b>	<b>18896</b>	<b>54427</b>

<sup>a</sup> Bez osób prowadzących gospodarstwa indywidualne w rolnictwie.  
<sup>a</sup> Excluding persons tending private farms in agriculture.

TABL. 2 (91). **PODMIOTY GOSPODARKI NARODOWEJ<sup>a</sup> W REJESTRZE REGON WEDŁUG WYBRANYCH SEKCJI W 2011 R. (cd.)**  
Stan w dniu 31 XII  
**ENTITIES OF THE NATIONAL ECONOMY<sup>a</sup> IN THE REGON REGISTER BY SELECTED SECTIONS IN 2011 (cont.)**  
As of 31 XII

WYSZCZEGÓLNIENIE SPECIFICATION	Ogółem Grand total	W tym / Of which									
		rolnictwo, leśnictwo, łowiectwo i rybactwo agriculture, forestry and fishing	przemysł industry		budow- nictwo construc- tion	handel; naprawa pojazdów samocho- dowych <sup>Δ</sup> trade; repair of motor vehicles <sup>Δ</sup>	transport i gospo- darka maga- zynowa transport- ation and storage	zakwa- terowanie i gastro- nomia <sup>Δ</sup> accom- modation and catering <sup>Δ</sup>	informacja i komu- nikacja informa- tion and communi- cation	obsługa ryнку nierucho- mości <sup>Δ</sup> real estate activities	działal- ność pro- fesjonal- na, nau- kowa i techniczna professional, scien- tific and technical activities
			razem total	w tym przetwó- rstwo prze- mysłowe of which manufac- turing							
<b>PODREGION (SUBREGION)</b>											
<b>WARSZAWSKI WSCHODNI</b>	<b>81319</b>	<b>1239</b>	<b>9411</b>	<b>8878</b>	<b>11001</b>	<b>24003</b>	<b>5615</b>	<b>1975</b>	<b>2372</b>	<b>2280</b>	<b>6398</b>
<b>Powiat garwoliński</b>	<b>6945</b>	<b>237</b>	<b>910</b>	<b>869</b>	<b>1102</b>	<b>1983</b>	<b>407</b>	<b>119</b>	<b>100</b>	<b>108</b>	<b>350</b>
Gminy miejskie: <i>Urban gminas:</i>											
Garwolin	1928	14	179	170	201	558	117	33	49	72	170
Łaskarzew	411	2	137	136	26	123	15	3	5	8	10
Gminy miejsko-wiejskie: <i>Urban-rural gminas:</i>											
Pilawa	641	20	87	84	155	175	22	11	15	3	15
w tym miasto <i>of which city...</i>	320	9	36	34	85	78	12	4	9	2	7
Żelechów	532	24	64	57	109	149	24	13	5	2	23
w tym miasto <i>of which city...</i>	363	12	49	43	53	104	16	10	3	1	21
Gminy wiejskie: <i>Rural gminas:</i>											
Borowie	227	12	32	32	48	63	18	1	1	—	8
Garwolin	752	25	83	81	128	219	45	10	9	9	42
Górzno	349	23	48	43	65	103	33	1	4	—	9
Łaskarzew	256	8	73	72	36	56	12	4	1	—	8
Maciejowice	374	36	34	32	77	87	24	6	—	9	14
Miastków Kościelny	223	12	19	18	42	61	20	2	—	1	7
Parysów	150	9	26	24	18	51	6	1	1	—	3
Sobolew	474	19	50	47	100	143	33	17	—	—	13
Trojanów	293	21	41	38	44	85	18	5	4	1	16
Wilga	335	12	37	35	53	110	20	12	6	3	12
<b>Powiat legionowski</b>	<b>14701</b>	<b>168</b>	<b>1337</b>	<b>1255</b>	<b>1795</b>	<b>4370</b>	<b>1010</b>	<b>413</b>	<b>543</b>	<b>524</b>	<b>1411</b>
Gmina miejska: <i>Urban gmina:</i>											
Legionowo	7413	30	683	652	925	2293	509	183	269	275	639
Gmina miejsko-wiejska: <i>Urban-rural gmina:</i>											
Serock	1400	34	113	97	195	384	108	52	39	65	120
w tym miasto <i>of which city...</i>	503	5	36	34	73	139	29	27	8	32	42
Gminy wiejskie: <i>Rural gminas:</i>											
Jabłonna	2511	58	202	190	287	742	163	55	122	66	299
Nieporęt	1839	25	161	152	181	468	114	84	74	65	235
Wieliszew	1538	21	178	164	207	483	116	39	39	53	118
<b>Powiat miński</b>	<b>12686</b>	<b>339</b>	<b>1401</b>	<b>1299</b>	<b>1755</b>	<b>3675</b>	<b>855</b>	<b>294</b>	<b>352</b>	<b>314</b>	<b>1003</b>
Gminy miejskie: <i>Urban gminas:</i>											
Mińsk Mazowiecki	4166	22	353	330	527	1165	275	102	132	194	407
Sulejówek	2465	90	268	249	294	740	150	53	81	58	251
Gminy miejsko-wiejskie: <i>Urban-rural gminas:</i>											
Halinów	1367	17	160	157	180	374	89	41	63	26	116
w tym miasto <i>of which city...</i>	372	1	35	33	45	97	26	6	18	11	32
Kaluszyn	427	31	39	35	47	183	19	10	2	8	12
w tym miasto <i>of which city...</i>	267	13	27	24	24	116	16	9	1	5	6

<sup>a</sup> Bez osób prowadzących gospodarstwa indywidualne w rolnictwie.

<sup>a</sup> Excluding persons tending private farms in agriculture.

TABL. 2 (91). **PODMIOTY GOSPODARKI NARODOWEJ<sup>a</sup> W REJESTRZE REGON WEDŁUG WYBRANYCH SEKCJI W 2011 R. (cd.)**  
Stan w dniu 31 XII  
ENTITIES OF THE NATIONAL ECONOMY<sup>a</sup> IN THE REGON REGISTER BY SELECTED SECTIONS IN 2011 (cont.)  
As of 31 XII

WYSZCZEGÓLNIENIE SPECIFICATION	Ogółem Grand total	W tym / Of which									
		rolnictwo, leśnictwo, lowiectwo i rybactwo agriculture, forestry and fishing	przemysł industry		budow- nictwo construc- tion	handel; naprawa pojazdów samocho- dowych <sup>Δ</sup> trade; repair of motor vehicles <sup>Δ</sup>	transport i gospo- darka maga- zynowa transporta- tion and storage	zakwa- terowanie i gastro- nomia <sup>Δ</sup> accom- modation and catering <sup>Δ</sup>	informacja i komu- nikacja Informa- tion and communi- cation	obsługa rynku nierucho- omości <sup>Δ</sup> real estate activities	działal- ność pro- fesjonal- na, nau- kowa i techniczna profession- al, sci- entific and technical activities
			razem total	w tym przetwór- stwo prze- mysłowe of which manufac- turing							
<b>PODREGION (SUBREGION) WARSZAWSKI WSCHODNI (cd.) (cont.)</b>											
<b>Powiat miński (dok.) (cont.)</b>											
Gminy wiejskie: <i>Rural gminas:</i>											
Cegłów.....	345	20	46	40	40	85	21	8	6	2	28
Dębe Wielkie.....	812	14	131	124	136	226	79	26	20	1	49
Dobre.....	354	23	35	31	55	106	43	5	3	3	13
Jakubów.....	343	31	33	31	59	131	19	6	4	2	8
Łatowicz.....	227	17	28	27	42	82	11	2	2	—	5
Mińsk Mazowiecki.....	980	29	134	120	183	272	81	19	15	10	51
Mrozy.....	508	18	64	57	86	135	26	11	15	5	25
Siennica.....	331	17	40	30	60	83	15	6	5	3	19
Stanisławów.....	361	10	70	68	46	93	27	5	4	2	19
<b>Powiat nowodworski.....</b>	<b>6908</b>	<b>119</b>	<b>731</b>	<b>672</b>	<b>942</b>	<b>2160</b>	<b>447</b>	<b>142</b>	<b>151</b>	<b>263</b>	<b>450</b>
Gmina miejska: <i>Urban gmina:</i>											
Nowy Dwór Mazowiecki.....	2551	13	224	212	275	791	160	60	68	150	177
Gminy miejsko-wiejskie: <i>Urban-rural gminas:</i>											
Nasielsk.....	1572	44	180	168	280	539	87	23	22	51	76
w tym miasto <i>of which city...</i>	863	13	98	93	139	297	38	14	13	43	45
Zakroczym.....	462	11	44	38	61	158	30	22	7	8	20
w tym miasto <i>of which city...</i>	279	5	26	21	31	91	16	16	4	7	16
Gminy wiejskie: <i>Rural gminas:</i>											
Czosnów.....	1123	18	172	159	154	295	68	14	33	24	103
Leoncin.....	420	19	31	26	71	141	37	8	6	3	18
Pomiechówek.....	780	14	80	69	101	236	65	15	15	27	56
<b>Powiat otwocki.....</b>	<b>14407</b>	<b>155</b>	<b>1971</b>	<b>1889</b>	<b>1805</b>	<b>4226</b>	<b>810</b>	<b>329</b>	<b>485</b>	<b>389</b>	<b>1186</b>
Gminy miejskie: <i>Urban gminas:</i>											
Józefów.....	3330	14	511	498	331	956	152	88	149	93	349
Otwock.....	5975	31	684	653	695	1741	342	136	220	222	517
Gmina miejsko-wiejska: <i>Urban-rural gmina:</i>											
Karczew.....	1723	33	270	256	233	579	104	36	40	22	113
w tym miasto <i>of which city...</i>	1321	6	212	204	182	442	72	22	35	18	100
Gminy wiejskie: <i>Rural gminas:</i>											
Celestynów.....	963	14	139	133	180	280	49	16	21	15	63
Kolbiel.....	444	19	81	76	85	131	25	12	5	2	16
Osieck.....	193	8	23	23	46	43	9	4	4	2	9
Sobienie-Jeziory.....	372	18	41	38	56	120	44	4	4	—	6
Wiązowna.....	1407	18	222	212	179	376	85	33	42	33	113

<sup>a</sup> Bez osób prowadzących gospodarstwa indywidualne w rolnictwie.  
<sup>a</sup> Excluding persons tending private farms in agriculture.



TABL. 2 (91). **PODMIOTY GOSPODARKI NARODOWEJ<sup>a</sup> W REJESTRZE REGON WEDŁUG WYBRANYCH SEKCJI W 2011 R. (cd.)**  
Stan w dniu 31 XII  
**ENTITIES OF THE NATIONAL ECONOMY<sup>a</sup> IN THE REGON REGISTER BY SELECTED SECTIONS IN 2011 (cont.)**  
As of 31 XII

WYSZCZEGÓLNIENIE SPECIFICATION	Ogółem Grand total	W tym / Of which									
		rolnictwo, leśnictwo, łowiectwo i rybactwo agriculture, forestry and fishing	przemysł industry		budow- nictwo construc- tion	handel; naprawa pojazdów samocho- dowych <sup>Δ</sup> trade- repair of motor vehicles <sup>Δ</sup>	transport i gospo- darka maga- zynowa transport- ation and storage	zakwa- terowanie i gastro- nomia <sup>Δ</sup> accom- modation and catering <sup>Δ</sup>	informacja i komu- nikacja informa- tion and communi- cation	obsługa ryнку nierucho- mości <sup>Δ</sup> real estate activities	działal- ność pro- fesjonal- na, nau- kowa i techniczna professional, scien- tific and technical activities
			razem total	w tym przetwó- rstwo prze- mysłowe of which manufac- turing							
<b>PODREGION (SUBREGION) WARSZAWSKI WSCHODNI (dok.) (cont.)</b>											
<b>Powiat wołomiński .....</b>	<b>25672</b>	<b>221</b>	<b>3061</b>	<b>2894</b>	<b>3602</b>	<b>7589</b>	<b>2086</b>	<b>678</b>	<b>741</b>	<b>682</b>	<b>1998</b>
Gminy miejskie: <i>Urban gminas:</i>											
Kobyłka .....	2751	13	428	402	396	760	234	81	69	51	235
Marki .....	3420	12	422	397	393	985	233	94	122	88	342
Ząbki .....	4580	19	437	419	566	1370	388	135	181	232	401
Zielonka .....	2609	10	355	344	315	739	170	62	87	111	238
Gminy miejsko-wiejskie: <i>Urban-rural gminas:</i>											
Radzymin .....	2486	29	328	302	326	761	229	63	57	41	182
w tym miasto <i>of which city...</i>	1217	8	131	117	136	372	98	29	41	28	119
Tłuszcz .....	1263	16	121	113	267	350	115	28	9	10	51
w tym miasto <i>of which city...</i>	676	7	56	50	132	194	70	12	6	7	34
Wolomin .....	6345	38	703	665	935	1991	518	160	178	134	453
w tym miasto <i>of which city...</i>	4955	23	534	507	666	1580	356	119	151	123	389
Gminy wiejskie: <i>Rural gminas:</i>											
Dąbrówka .....	575	32	72	69	97	159	60	13	7	5	34
Jadów .....	486	11	57	57	107	144	23	18	10	—	12
Klembów .....	672	21	57	48	120	204	61	17	17	6	38
Poświętne .....	361	14	75	72	49	101	40	7	3	2	9
Strachówka .....	124	6	6	6	31	25	15	—	1	2	3
<b>PODREGION (SUBREGION) WARSZAWSKI ZACHODNI</b>	<b>102073</b>	<b>1656</b>	<b>9891</b>	<b>9365</b>	<b>10855</b>	<b>32377</b>	<b>7565</b>	<b>2642</b>	<b>3510</b>	<b>3318</b>	<b>10025</b>
<b>Powiat grodziski .....</b>	<b>11059</b>	<b>117</b>	<b>1276</b>	<b>1210</b>	<b>1278</b>	<b>3115</b>	<b>764</b>	<b>274</b>	<b>418</b>	<b>330</b>	<b>1107</b>
Gminy miejskie: <i>Urban gminas:</i>											
Milanówek .....	2736	21	382	368	302	785	160	57	101	66	313
Podkowa Leśna .....	848	6	103	102	52	184	26	25	44	25	139
Gmina miejsko-wiejska: <i>Urban-rural gmina:</i>											
Grodzisk Mazowiecki .....	5260	48	571	543	585	1503	381	128	198	215	486
w tym miasto <i>of which city...</i>	3803	19	397	381	408	1061	258	100	128	173	355
Gminy wiejskie: <i>Rural gminas:</i>											
Baranów .....	341	17	29	29	66	94	34	6	7	—	17
Jaktorów .....	1061	9	106	98	159	335	103	21	31	10	67
Żabia Wola .....	813	16	85	70	114	214	60	37	37	14	85

<sup>a</sup> Bez osób prowadzących gospodarstwa indywidualne w rolnictwie.  
<sup>a</sup> Excluding persons tending private farms in agriculture.

TABL. 2 (91). **PODMIOTY GOSPODARKI NARODOWEJ<sup>a</sup> W REJESTRZE REGON WEDŁUG WYBRANYCH SEKCJI W 2011 R. (cd.)**  
Stan w dniu 31 XII  
ENTITIES OF THE NATIONAL ECONOMY<sup>a</sup> IN THE REGON REGISTER BY SELECTED SECTIONS IN 2011 (cont.)  
As of 31 XII

WYSZCZEGÓLNIENIE SPECIFICATION	Ogółem Grand total	W tym / Of which									
		rolnictwo, leśnictwo, łowiectwo i rybactwo agriculture, forestry and fishing	przemysł industry		budow- nictwo construc- tion	handel; naprawa pojazdów samocho- dowych <sup>Δ</sup> trade; repair of motor vehicles <sup>Δ</sup>	transport i gospo- darka maga- zynowa transport- ation and storage	zakwa- terowanie i gastro- nomia <sup>Δ</sup> accom- modation and catering <sup>Δ</sup>	informacja i komu- nikacja informa- tion and communi- cation	obsługa rynku nierucho- omości <sup>Δ</sup> real estate activities	działal- ność pro- fesjonal- na, nau- kowa i techniczna profession- al, sci- entific and technical activities
			razem total	w tym przetwórstwo prze- mysłowe of which manufac- turing							
<b>PODREGION (SUBREGION) WARSZAWSKI ZACHODNI (cd.) (cont.)</b>											
<b>Powiat grójecki .....</b>	<b>8232</b>	<b>503</b>	<b>666</b>	<b>611</b>	<b>808</b>	<b>2894</b>	<b>647</b>	<b>282</b>	<b>119</b>	<b>196</b>	<b>437</b>
Gminy miejsko-wiejskie: Urban-rural gminas:											
Grójec .....	3339	112	242	223	330	1132	290	158	56	122	229
w tym miasto of which city...	2429	39	173	163	234	847	168	102	41	111	185
Mogielnica .....	504	42	67	65	53	166	28	9	6	3	25
w tym miasto of which city...	238	14	37	35	22	74	14	4	3	1	13
Nowe Miasto nad Pilicą.....	550	40	46	42	51	190	35	10	8	20	17
w tym miasto of which city...	391	23	31	29	38	143	16	8	5	19	11
Warka .....	1471	73	142	133	158	522	102	41	20	39	70
w tym miasto of which city...	1068	22	115	106	128	364	79	29	16	30	59
Gminy wiejskie: Rural gminas:											
Belsk Duży .....	423	62	31	27	32	149	24	17	8	5	22
Błędów .....	524	50	43	37	29	214	57	16	3	3	19
Chynów .....	593	45	39	37	80	197	39	16	5	1	31
Goszczyn .....	171	24	10	9	10	64	19	2	1	1	3
Jasieniec .....	328	22	25	21	43	122	25	8	5	1	13
Pniewy .....	329	33	21	17	22	138	28	5	7	1	8
<b>Powiat piaseczyński .....</b>	<b>25256</b>	<b>296</b>	<b>2035</b>	<b>1913</b>	<b>2453</b>	<b>8015</b>	<b>1444</b>	<b>629</b>	<b>1141</b>	<b>1072</b>	<b>3071</b>
Gminy miejsko-wiejskie: Urban-rural gminas:											
Góra Kalwaria .....	2815	66	277	264	369	946	266	78	60	70	191
w tym miasto of which city...	1446	18	124	119	193	498	133	42	31	43	97
Konstancin-Jeziorna .....	3671	25	305	288	400	941	183	99	142	209	512
w tym miasto of which city...	2848	8	240	229	311	739	126	75	105	181	390
Piaseczno .....	11575	102	966	914	1075	3042	547	271	671	550	1678
w tym miasto of which city...	6935	33	606	577	634	1905	356	166	385	341	887
Tarczyn .....	1256	30	89	79	141	441	175	36	26	33	76
w tym miasto of which city...	524	7	39	35	56	173	65	15	9	19	37
Gminy wiejskie: Rural gminas:											
Lesznówola .....	5020	62	296	277	342	2412	210	115	194	199	509
Prażmów .....	919	11	102	91	126	233	63	30	48	11	105
<b>Powiat pruszkowski .....</b>	<b>24897</b>	<b>162</b>	<b>2738</b>	<b>2639</b>	<b>2687</b>	<b>7850</b>	<b>1797</b>	<b>576</b>	<b>890</b>	<b>744</b>	<b>2708</b>
Gminy miejskie: Urban gminas:											
Piastów .....	3432	12	376	371	412	1137	237	84	125	86	327
Pruszków .....	8424	36	862	834	968	2470	631	178	303	259	890
Gmina miejsko-wiejska: Urban-rural gmina:											
Brwinów .....	3698	45	444	424	417	1046	229	65	149	96	449
w tym miasto of which city...	1995	11	225	217	225	568	124	34	81	57	225

<sup>a</sup> Bez osób prowadzących gospodarstwa indywidualne w rolnictwie.

<sup>a</sup> Excluding persons tending private farms in agriculture.

TABL. 2 (91). **PODMIOTY GOSPODARKI NARODOWEJ<sup>a</sup> W REJESTRZE REGON WEDŁUG WYBRANYCH SEKCJI W 2011 R. (dok.)**  
Stan w dniu 31 XII  
**ENTITIES OF THE NATIONAL ECONOMY<sup>a</sup> IN THE REGON REGISTER BY SELECTED SECTIONS IN 2011 (cont.)**  
As of 31 XII

WYSZCZEGÓLNIENIE SPECIFICATION	Ogółem Grand total	W tym / Of which										
		rolnictwo, leśnictwo, łowiectwo i rybactwo agriculture, forestry and fishing		przemysł industry		budownictwo construction	handel; naprawa pojazdów samochodowych <sup>Δ</sup> trade; repair of motor vehicles <sup>Δ</sup>	transport i gospodarka magazynowa transportation and storage	zakwaterowanie i gastronomia <sup>Δ</sup> accommodation and catering <sup>Δ</sup>	informacja i komunikacja information and communication	obsługa rynku nieruchomości <sup>Δ</sup> real estate activities	działalność profesjonalna, naukowa i techniczna professional, scientific and technical activities
		razem total	w tym przetwórstwo przemysłowe of which manufacturing									
<b>PODREGION (SUBREGION) WARSZAWSKI ZACHODNI (dok.) (cont.)</b>												
<b>Powiat przuszkowski (dok.) (cont.)</b>												
Gminy wiejskie: <i>Rural gminas:</i>												
Michałowice .....	3345	25	437	427	340	911	172	60	138	103	515	
Nadarzyn .....	2033	21	177	167	179	754	136	56	81	52	221	
Raszyn.....	3965	23	442	416	371	1532	392	133	94	148	306	
<b>Powiat sochaczewski.....</b>	<b>8485</b>	<b>257</b>	<b>655</b>	<b>613</b>	<b>1051</b>	<b>2753</b>	<b>1104</b>	<b>200</b>	<b>149</b>	<b>241</b>	<b>440</b>	
Gmina miejska: <i>Urban gmina:</i>												
Sochaczew .....	4740	47	325	312	564	1555	555	102	93	200	292	
Gminy wiejskie: <i>Rural gminas:</i>												
Brochów.....	375	27	28	26	57	133	58	2	—	1	13	
Ilów .....	444	34	36	30	52	132	82	5	7	3	17	
Młodzieszyn.....	354	21	28	21	53	123	47	12	3	2	13	
Nowa Sucha .....	413	34	41	39	58	105	64	7	7	5	16	
Rybno .....	190	23	12	11	14	59	32	1	—	3	7	
Sochaczew .....	870	42	76	70	105	321	113	24	10	12	27	
Teresin.....	1099	29	109	104	148	325	153	47	29	15	55	
<b>Powiat warszawski zachodni</b>	<b>15935</b>	<b>184</b>	<b>1825</b>	<b>1723</b>	<b>1581</b>	<b>4807</b>	<b>1197</b>	<b>479</b>	<b>606</b>	<b>461</b>	<b>1778</b>	
Gminy miejsko-wiejskie: <i>Urban-rural gminas:</i>												
Błonie.....	2375	43	217	210	243	803	257	63	59	35	192	
w tym miasto <i>of which city...</i>	1616	12	141	136	153	539	180	44	39	23	144	
Łomianki .....	5012	31	661	626	453	1461	231	146	233	166	668	
w tym miasto <i>of which city...</i>	3722	21	490	465	328	1091	155	112	174	126	518	
Ożarów Mazowiecki.....	2828	46	291	276	274	919	244	120	91	112	240	
w tym miasto <i>of which city...</i>	1401	10	143	133	135	417	103	65	57	42	133	
Gminy wiejskie: <i>Rural gminas:</i>												
Izabelin .....	1602	8	186	174	146	457	108	29	75	42	213	
Kampinos.....	400	8	56	49	65	110	42	10	7	3	27	
Leszno .....	967	18	92	87	113	270	118	24	30	31	92	
Stare Babice.....	2751	30	322	301	287	787	197	87	111	72	346	
<b>Powiat żyrardowski .....</b>	<b>8209</b>	<b>137</b>	<b>696</b>	<b>656</b>	<b>997</b>	<b>2943</b>	<b>612</b>	<b>202</b>	<b>187</b>	<b>274</b>	<b>484</b>	
Gmina miejska: <i>Urban gmina:</i>												
Żyrardów.....	5353	26	397	377	610	1987	367	127	140	238	346	
Gmina miejsko-wiejska: <i>Urban-rural gmina:</i>												
Mszczonów .....	909	28	136	129	85	315	84	24	17	9	39	
w tym miasto <i>of which city...</i>	623	10	96	92	56	217	56	18	13	5	33	
Gminy wiejskie: <i>Rural gminas:</i>												
Puszcza Mariańska.....	646	28	41	39	106	229	50	9	12	3	26	
Radziejowice.....	619	15	69	61	85	196	52	19	10	7	54	
Wisitki .....	682	40	53	50	111	216	59	23	8	17	19	

<sup>a</sup> Bez osób prowadzących gospodarstwa indywidualne w rolnictwie.  
<sup>a</sup> Excluding persons tending private farms in agriculture.

TABL. 3 (92). **SPÓŁKI HANDLOWE WEDŁUG FORM PRAWNYCH W 2011 R.**  
Stan w dniu 31 XII  
COMMERCIAL COMPANIES BY LEGAL STATUS IN 2011  
As of 31 XII

WYSZCZEGÓLNIENIE SPECIFICATION	Ogółem Grand total	Spółki kapitałowe Companies			Spółki osobowe Partnerships				
		razem total	akcyjne joint stock	z ograniczoną odpowiedzial- nością limited liability	razem total	partner- skie profes- sional	jawne unlimited	komandy- towe limited	komandy- towo- akcyjne joint stock limited
<b>WOJEWÓDZTWO</b> ..... <i>VOIVODSHIP</i>	<b>95912</b>	<b>86136</b>	<b>3290</b>	<b>82846</b>	<b>9776</b>	<b>257</b>	<b>6213</b>	<b>2732</b>	<b>574</b>
<b>Podregion (Subregion)</b> <b>ciechanowsko-plocki</b> .....	2305	1852	85	1767	453	2	412	38	1
Powiaty: <i>Powiats:</i>									
ciechanowski .....	307	256	10	246	51	—	47	4	—
gostyniński.....	128	101	3	98	27	—	26	1	—
mławski.....	211	154	10	144	57	—	55	1	1
plocki .....	195	139	4	135	56	—	51	5	—
płoński .....	261	212	6	206	49	—	42	7	—
sierpecki .....	91	69	1	68	22	1	21	—	—
żuromiński.....	59	45	2	43	14	—	14	—	—
Miasto na prawach powiatu: <i>City with powiat status:</i>									
Plock.....	1053	876	49	827	177	1	156	20	—
<b>Podregion (Subregion)</b> <b>ostrołęcko-siedlecki</b> .....	<b>2136</b>	<b>1658</b>	<b>64</b>	<b>1594</b>	<b>478</b>	<b>8</b>	<b>434</b>	<b>34</b>	<b>2</b>
Powiaty: <i>Powiats:</i>									
łosicki.....	66	51	2	49	15	—	14	1	—
makowski.....	99	71	—	71	28	—	24	4	—
ostrołęcki .....	84	60	1	59	24	1	22	1	—
ostrowski.....	175	143	4	139	32	—	29	2	1
przasnyski.....	92	70	2	68	22	—	21	1	—
pułtuski .....	123	95	6	89	28	—	25	3	—
siedlecki.....	125	93	2	91	32	—	30	2	—
sokołowski .....	128	85	3	82	43	1	38	4	—
węgrowski.....	123	92	2	90	31	—	30	1	—
wyszkowski.....	233	180	4	176	53	2	49	1	1
Miasta na prawach powiatu: <i>Cities with powiat status:</i>									
Ostrołęka .....	336	274	11	263	62	1	60	1	—
Siedlce .....	552	444	27	417	108	3	92	13	—

TABL. 3 (92). **SPÓŁKI HANDLOWE WEDŁUG FORM PRAWNYCH W 2011 R. (dok.)**  
Stan w dniu 31 XII  
COMMERCIAL COMPANIES BY LEGAL STATUS IN 2011 (cont.)  
As of 31 XII

WYSZCZEGÓLNIENIE SPECIFICATION	Ogółem Grand total	Spółki kapitałowe Companies			Spółki osobowe Partnerships				
		razem total	akcyjne joint stock	z ograniczoną odpowiedzialnością limited liability	razem total	partnerskie professional	jawne unlimited	komandytowe limited	komandytowo-akcyjne joint stock limited
<b>Podregion (Subregion)</b> <b>radomski</b> .....	<b>2420</b>	<b>2005</b>	<b>66</b>	<b>1939</b>	<b>415</b>	<b>7</b>	<b>375</b>	<b>32</b>	<b>1</b>
Powiaty: Powiats:									
bialobrzescki.....	117	98	2	96	19	—	17	1	1
kozienicki.....	122	97	4	93	25	2	20	3	—
lipski.....	42	30	—	30	12	2	10	—	—
przysuski.....	55	42	1	41	13	—	13	—	—
radomski.....	309	246	7	239	63	—	62	1	—
szydlowiecki.....	72	55	—	55	17	1	15	1	—
zwoleniński.....	46	31	—	31	15	—	15	—	—
Miasto na prawach powiatu: City with powiat status:									
Radom.....	1657	1406	52	1354	251	2	223	26	—
<b>Podregion (Subregion)</b> <b>m.st. Warszawa</b> .....	<b>74121</b>	<b>67878</b>	<b>2808</b>	<b>65070</b>	<b>6243</b>	<b>220</b>	<b>3190</b>	<b>2289</b>	<b>544</b>
Miasto na prawach powiatu: City with powiat status:									
m.st. Warszawa.....	74121	67878	2808	65070	6243	220	3190	2289	544
<b>Podregion (Subregion)</b> <b>warszawski wschodni</b> .....	<b>4437</b>	<b>3542</b>	<b>83</b>	<b>3459</b>	<b>895</b>	<b>5</b>	<b>762</b>	<b>117</b>	<b>11</b>
Powiaty: Powiats:									
garwoliński.....	187	138	5	133	49	2	42	5	—
legionowski.....	881	736	6	730	145	1	123	18	3
miński.....	616	481	15	466	135	—	117	18	—
nowodworski.....	416	354	10	344	62	1	40	19	2
otwocki.....	971	790	17	773	181	—	157	20	4
wołomiński.....	1366	1043	30	1013	323	1	283	37	2
<b>Podregion (Subregion)</b> <b>warszawski zachodni</b> .....	<b>10493</b>	<b>9201</b>	<b>184</b>	<b>9017</b>	<b>1292</b>	<b>15</b>	<b>1040</b>	<b>222</b>	<b>15</b>
Powiaty: Powiats:									
grodziski.....	753	618	13	605	135	—	111	23	1
grójecki.....	407	324	10	314	83	—	77	6	—
piaseczyński.....	4060	3676	65	3611	384	3	314	60	7
pruszkowski.....	2781	2470	36	2434	311	7	232	69	3
sochaczewski.....	351	264	9	255	87	1	81	5	—
warszawski zachodni.....	1840	1587	45	1542	253	4	192	53	4
żyrardowski.....	301	262	6	256	39	—	33	6	—

TABL. 4 (93). OSOBY FIZYCZNE<sup>a</sup> PROWADZĄCE DZIAŁALNOŚĆ GOSPODARCZĄ WEDŁUG WYBRANYCH SEKCJI W 2011 R.  
Stan w dniu 31 XII  
NATURAL PERSONS<sup>a</sup> CONDUCTING ECONOMIC ACTIVITY BY SELECTED SECTIONS IN 2011  
As of 31 XII

WYSZCZEGÓLNIENIE SPECIFICATION	Ogółem Total	W tym / Of which							działalność profesjonal- na, naukowa i techniczna professional, scientific and technical activities
		przetwórstwo przemysłowe manufacturing	budownictwo construction	handel; naprawa pojazdów samochodo- wych <sup>Δ</sup> trade; repair of motor vehicles <sup>Δ</sup>	transport i gospodarka magazy- nowa transporta- tion and storage	zakwate- rowanie i gastro- nomia <sup>Δ</sup> accommo- dation and catering <sup>Δ</sup>	informacja i komuni- kacja information and commu- nication	obsługa ryнку nierucho- mości <sup>Δ</sup> real estate activities	
<b>WOJEWÓDZTWO.....</b> <i>VOIVODSHIP</i>	<b>472147</b>	<b>39193</b>	<b>54241</b>	<b>129848</b>	<b>40281</b>	<b>11346</b>	<b>19900</b>	<b>7649</b>	<b>58959</b>
<b>PODREGION (SUBREGION)</b> <b>CIECHANOWSKO-PŁOCKI</b>	<b>35276</b>	<b>2954</b>	<b>4922</b>	<b>11068</b>	<b>2791</b>	<b>787</b>	<b>639</b>	<b>310</b>	<b>2740</b>
<b>Powiat ciechanowski .....</b>	<b>5363</b>	<b>423</b>	<b>811</b>	<b>1613</b>	<b>405</b>	<b>77</b>	<b>107</b>	<b>31</b>	<b>430</b>
Gmina miejska: <i>Urban gmina:</i> Ciechanów .....	3455	250	416	1105	265	51	84	25	357
Gmina miejsko-wiejska: <i>Urban-rural gmina:</i>									
Głinojeck .....	321	38	69	100	21	11	6	—	8
w tym miasto <i>of which city..</i>	163	20	32	56	9	4	4	—	5
Gminy wiejskie: <i>Rural gminas:</i>									
Ciechanów .....	337	38	56	86	29	5	6	1	22
Gołymin-Osrodek .....	149	11	35	41	12	1	1	2	1
Grudusk .....	193	21	21	59	10	—	—	2	6
Ojrzeń .....	211	13	79	38	10	2	4	—	5
Opinogóra Górna .....	212	14	24	38	24	2	—	—	11
Regimin .....	174	11	44	47	9	3	3	—	7
Sońsk .....	311	27	67	99	25	2	3	1	13
<b>Powiat gostyniński .....</b>	<b>2646</b>	<b>182</b>	<b>437</b>	<b>882</b>	<b>153</b>	<b>75</b>	<b>46</b>	<b>16</b>	<b>164</b>
Gmina miejska: <i>Urban gmina:</i> Gostynin .....	1425	100	223	491	74	38	31	11	114
Gminy wiejskie: <i>Rural gminas:</i>									
Gostynin .....	633	38	123	187	30	21	8	4	25
Pacyna .....	137	13	15	60	8	2	1	—	7
Sanniki .....	287	23	36	92	37	7	4	1	11
Szczawin Kościelny .....	164	8	40	52	4	7	2	—	7
<b>Powiat mławski .....</b>	<b>3790</b>	<b>317</b>	<b>532</b>	<b>1290</b>	<b>264</b>	<b>81</b>	<b>51</b>	<b>26</b>	<b>236</b>
Gmina miejska: <i>Urban gmina:</i> Mława .....	2289	182	281	832	164	58	38	21	186
Gminy wiejskie: <i>Rural gminas:</i>									
Dzierzgowo .....	114	2	12	25	5	2	—	—	2
Lipowiec Kościelny .....	151	16	34	42	8	2	1	4	9
Radzanów .....	125	6	12	42	9	1	3	—	6
Strzegowo .....	247	25	38	81	22	6	2	1	7
Stupsk .....	182	21	30	49	15	2	3	—	8
Szreńsk .....	157	10	28	48	6	1	—	—	3
Szydłowo .....	162	15	28	51	14	2	1	—	6
Wieczfnia Kościelna .....	130	18	21	32	7	2	1	—	3
Wiśniewo .....	233	22	48	88	14	5	2	—	6

<sup>a</sup> Bez osób prowadzących gospodarstwa indywidualne w rolnictwie.  
<sup>a</sup> Excluding persons tending private farms in agriculture.

TABL. 4 (93). OSOBY FIZYCZNE<sup>a</sup> PROWADZĄCE DZIAŁALNOŚĆ GOSPODARCZĄ WEDŁUG WYBRANYCH SEKCJI W 2011 R. (cd.)  
Stan w dniu 31 XII  
NATURAL PERSONS<sup>a</sup> CONDUCTING ECONOMIC ACTIVITY BY SELECTED SECTIONS IN 2011 (cont.)  
As of 31 XII

WYSZCZEGÓLNIENIE SPECIFICATION	Ogółem Total	W tym / Of which							
		przetwórstwo przemysłowe manufacturing	budownictwo construction	handel; naprawa pojazdów samochodowych <sup>Δ</sup> trade; repair of motor vehicles <sup>Δ</sup>	transport i gospodarka magazynowa transportation and storage	zakwaterowanie i gastronomia <sup>Δ</sup> accommodation and catering <sup>Δ</sup>	informacja i komunikacja information and communication	obsługa rynku nieruchomości <sup>Δ</sup> real estate activities	działalność profesjonalna, naukowa i techniczna professional, scientific and technical activities
<b>PODREGION (SUBREGION) CIECHANOWSKO-PŁOCKI (cd.) (cont.)</b>									
<b>Powiat płocki .....</b>	<b>5087</b>	<b>517</b>	<b>795</b>	<b>1558</b>	<b>443</b>	<b>121</b>	<b>58</b>	<b>28</b>	<b>315</b>
Gminy miejsko-wiejskie: Urban-rural gminas:									
Drobin .....	280	46	37	86	18	1	—	—	10
w tym miasto of which city..	150	25	15	59	10	1	—	—	9
Gąbin .....	661	67	105	228	54	11	13	4	40
w tym miasto of which city..	356	36	49	132	25	4	6	3	26
Wyszogród .....	194	19	24	71	8	10	3	3	10
w tym miasto of which city..	130	10	16	49	4	6	3	3	9
Gminy wiejskie: Rural gminas:									
Bielsk .....	390	39	57	130	37	7	3	—	18
Bodzanów .....	363	31	48	131	26	12	3	—	23
Brudzeń Duży .....	317	36	67	89	35	6	3	1	10
Bulkowo .....	177	8	38	56	15	3	4	—	7
Łąck .....	300	28	62	70	14	14	5	4	20
Mała Wieś .....	198	17	37	68	16	2	3	—	4
Nowy Duninów .....	185	25	32	39	7	9	3	—	9
Radzanowo .....	398	50	62	125	45	4	—	3	27
Stubice .....	156	9	30	54	18	2	1	—	2
Stupno .....	593	55	75	130	57	18	9	10	81
Stara Biała .....	601	65	74	192	69	17	7	2	44
Staroźreby .....	274	22	47	89	24	5	1	1	10
<b>Powiat płoński .....</b>	<b>4751</b>	<b>421</b>	<b>637</b>	<b>1635</b>	<b>318</b>	<b>130</b>	<b>85</b>	<b>32</b>	<b>295</b>
Gminy miejskie: Urban gminas:									
Płońsk .....	2005	176	203	718	124	67	48	17	195
Raciąż .....	279	31	27	126	8	5	6	5	11
Gminy wiejskie: Rural gminas:									
Baboszewo .....	333	23	59	115	25	6	10	—	17
Czerwińsk nad Wisłą .....	257	16	36	82	18	4	3	3	6
Dzierżążnia .....	123	6	22	36	13	—	1	—	6
Joniec .....	117	14	20	32	12	4	3	—	3
Naruszewo .....	200	14	41	58	16	2	3	2	6
Nowe Miasto .....	226	22	54	70	8	4	2	1	11
Płońsk .....	399	38	63	125	28	13	2	1	16
Raciąż .....	216	20	27	73	18	10	3	—	3
Sochocin .....	352	40	50	120	24	8	2	3	11
Zaluski .....	244	21	35	80	24	7	2	—	10

<sup>a</sup> Bez osób prowadzących gospodarstwa indywidualne w rolnictwie.  
<sup>a</sup> Excluding persons tending private farms in agriculture.

TABL. 4 (93). OSOBY FIZYCZNE<sup>a</sup> PROWADZĄCE DZIAŁALNOŚĆ GOSPODARCZĄ WEDŁUG WYBRANYCH SEKCJI W 2011 R. (cd.)  
Stan w dniu 31 XII  
NATURAL PERSONS<sup>a</sup> CONDUCTING ECONOMIC ACTIVITY BY SELECTED SECTIONS IN 2011 (cont.)  
As of 31 XII

WYSZCZEGÓLNIENIE SPECIFICATION	Ogółem Total	W tym / Of which							
		przetwórstwo przemysłowe manufacturing	budownictwo construction	handel; naprawa pojazdów samocho- dowych <sup>Δ</sup> trade; repair of motor vehicles <sup>Δ</sup>	transport i gospodarka magazy- nowa transporta- tion and storage	zakwate- rowanie i gastro- nomia <sup>Δ</sup> accommo- dation and catering <sup>Δ</sup>	informacja i komuni- kacja information and commu- nication	obsługa ryнку nierucho- mości <sup>Δ</sup> real estate activities	działalność profesjonal- na, naukowa i techniczna professional, scientific and technical activities
<b>PODREGION (SUBREGION) CIECHANOWSKO-PŁOCKI (dok.) (cont.)</b>									
<b>Powiat sierpecki .....</b>	<b>2418</b>	<b>216</b>	<b>363</b>	<b>825</b>	<b>107</b>	<b>54</b>	<b>27</b>	<b>19</b>	<b>135</b>
Gmina miejska: <i>Urban gmina:</i>									
Sierpc .....	1273	99	142	482	64	37	19	13	98
Gminy wiejskie: <i>Rural gminas:</i>									
Gozdowo .....	169	21	28	50	6	4	—	1	5
Mochowo .....	188	25	26	53	9	2	1	1	5
Rościszewo .....	123	11	26	38	3	2	2	2	3
Sierpc .....	304	33	54	118	10	5	—	2	14
Szczutowo .....	136	10	38	37	8	3	3	—	2
Zawidz .....	225	17	49	47	7	1	2	—	8
<b>Powiat żuromiński .....</b>	<b>2133</b>	<b>170</b>	<b>339</b>	<b>690</b>	<b>54</b>	<b>32</b>	<b>27</b>	<b>12</b>	<b>104</b>
Gminy miejsko-wiejskie: <i>Urban-rural gminas:</i>									
Bieżeń .....	300	20	41	85	4	—	3	2	10
w tym miasto <i>of which city..</i>	155	10	16	47	2	—	3	1	8
Żuromin .....	1058	84	113	387	27	19	19	8	72
w tym miasto <i>of which city..</i>	859	67	83	305	21	14	16	7	68
Gminy wiejskie: <i>Rural gminas:</i>									
Kuczborć-Osada .....	149	12	39	39	2	3	1	1	8
Lubowidz .....	376	38	89	117	9	7	3	1	6
Lutocin .....	139	7	30	41	2	—	—	—	3
Siemiątkowo .....	111	9	27	21	10	3	1	—	5
<b>Miasto na prawach powiatu (City with powiat status)</b>									
<b>Płock .....</b>	<b>9088</b>	<b>708</b>	<b>1008</b>	<b>2575</b>	<b>1047</b>	<b>217</b>	<b>238</b>	<b>146</b>	<b>1061</b>
<b>PODREGION (SUBREGION) OSTROŁĘCKO-SIEDLECKI</b>	<b>44852</b>	<b>3740</b>	<b>6976</b>	<b>13293</b>	<b>3782</b>	<b>1009</b>	<b>678</b>	<b>253</b>	<b>2957</b>
<b>Powiat łosicki .....</b>	<b>1698</b>	<b>157</b>	<b>250</b>	<b>494</b>	<b>142</b>	<b>31</b>	<b>19</b>	<b>5</b>	<b>104</b>
Gmina miejsko-wiejska: <i>Urban-rural gmina:</i>									
Łosice .....	843	66	89	258	76	16	13	5	67
w tym miasto <i>of which city..</i>	664	45	66	213	61	14	11	3	63
Gminy wiejskie: <i>Rural gminas:</i>									
Huszcze .....	103	3	26	33	8	1	1	—	3
Olszanka .....	151	13	19	38	22	—	1	—	2
Platerów .....	179	27	34	42	14	2	2	—	8
Sarnaki .....	219	20	39	71	5	9	2	—	18
Stara Kornica .....	203	28	43	52	17	3	—	—	6

<sup>a</sup> Bez osób prowadzących gospodarstwa indywidualne w rolnictwie.  
<sup>a</sup> Excluding persons tending private farms in agriculture.



TABL. 4 (93). OSOBY FIZYCZNE<sup>a</sup> PROWADZĄCE DZIAŁALNOŚĆ GOSPODARCZĄ WEDŁUG WYBRANYCH SEKCJI W 2011 R. (cd.)  
Stan w dniu 31 XII  
NATURAL PERSONS<sup>a</sup> CONDUCTING ECONOMIC ACTIVITY BY SELECTED SECTIONS IN 2011 (cont.)  
As of 31 XII

WYSZCZEGÓLNIENIE SPECIFICATION	Ogółem Total	W tym Of which							
		przetwórstwo przemysłowe manufacturing	budownictwo construction	handel; naprawa pojazdów samochodowych <sup>Δ</sup> trade; repair of motor vehicles <sup>Δ</sup>	transport i gospodarka magazynowa transportation and storage	zakwaterowanie i gastronomia <sup>Δ</sup> accommodation and catering <sup>Δ</sup>	informacja i komunikacja information and communication	obsługa rynku nieruchomości <sup>Δ</sup> real estate activities	działalność profesjonalna, naukowa i techniczna professional, scientific and technical activities
<b>PODREGION (SUBREGION) OSTROŁĘCKO-SIEDLECKI (cd.) (cont.)</b>									
<b>Powiat makowski.....</b>	<b>2795</b>	<b>253</b>	<b>425</b>	<b>860</b>	<b>241</b>	<b>63</b>	<b>17</b>	<b>13</b>	<b>106</b>
Gmina miejska: <i>Urban gmina:</i>									
Maków Mazowiecki.....	979	71	150	321	76	30	10	12	54
Gmina miejsko-wiejska: <i>Urban-rural gmina:</i>									
Różan.....	299	28	46	116	20	9	1	—	14
w tym miasto <i>of which city..</i>	214	13	38	92	15	5	1	—	10
Gminy wiejskie: <i>Rural gminas:</i>									
Czerwonka.....	101	7	19	27	14	3	—	—	2
Karniewo.....	194	13	29	47	20	3	—	—	5
Krasnosielc.....	391	59	56	115	25	4	2	—	9
Młynarze.....	92	24	9	21	13	1	—	1	—
Płoniawy-Bramura.....	292	21	44	93	20	5	2	—	9
Rzewnie.....	96	2	19	18	22	1	—	—	2
Sypniewo.....	155	13	18	36	15	3	—	—	4
Szelków.....	196	15	35	66	16	4	2	—	7
<b>Powiat ostrołęcki.....</b>	<b>3680</b>	<b>421</b>	<b>655</b>	<b>1207</b>	<b>265</b>	<b>86</b>	<b>40</b>	<b>10</b>	<b>161</b>
Gmina miejsko-wiejska: <i>Urban-rural gmina:</i>									
Myszyniec.....	424	46	77	168	22	15	2	1	14
w tym miasto <i>of which city..</i>	235	23	35	101	14	7	2	1	11
Gminy wiejskie: <i>Rural gminas:</i>									
Baranowo.....	177	22	27	53	13	2	2	2	4
Czarnia.....	76	8	24	15	8	—	—	—	2
Czerwin.....	203	13	24	50	20	3	4	—	10
Goworowo.....	300	34	48	87	24	12	4	—	8
Kadzidło.....	544	92	124	178	23	10	3	—	20
Lelis.....	384	50	90	129	26	7	4	1	8
Łyse.....	236	28	34	100	8	5	3	—	7
Olszewo-Borki.....	558	64	89	178	52	15	9	1	36
Rzekuń.....	611	55	87	198	54	16	8	5	45
Troszyn.....	167	9	31	51	15	1	1	—	7
<b>Powiat ostrowski.....</b>	<b>4869</b>	<b>373</b>	<b>827</b>	<b>1494</b>	<b>480</b>	<b>118</b>	<b>64</b>	<b>29</b>	<b>289</b>
Gmina miejska: <i>Urban gmina:</i>									
Ostrów Mazowiecka.....	2428	179	355	803	278	68	39	22	200
Gmina miejsko-wiejska: <i>Urban-rural gmina:</i>									
Brok.....	184	14	37	55	6	6	4	—	10
w tym miasto <i>of which city..</i>	134	11	27	46	4	6	4	—	9

<sup>a</sup> Bez osób prowadzących gospodarstwa indywidualne w rolnictwie.

<sup>a</sup> Excluding persons tending private farms in agriculture.

TABL. 4 (93). OSOBY FIZYCZNE<sup>a</sup> PROWADZĄCE DZIAŁALNOŚĆ GOSPODARCZĄ WEDŁUG WYBRANYCH SEKCJI W 2011 R. (cd.)  
Stan w dniu 31 XII  
NATURAL PERSONS<sup>a</sup> CONDUCTING ECONOMIC ACTIVITY BY SELECTED SECTIONS IN 2011 (cont.)  
As of 31 XII

WYSZCZEGÓLNIENIE SPECIFICATION	Ogółem Total	W tym / Of which							
		przetwórstwo przemysłowe manufacturing	budownictwo construction	handel; naprawa pojazdów samochodowych <sup>Δ</sup> trade; repair of motor vehicles <sup>Δ</sup>	transport i gospodarka magazy- nowa transporta- tion and storage	zakwate- rowanie i gastro- nomia <sup>Δ</sup> accommo- dation and catering <sup>Δ</sup>	informacja i komuni- kacja information and commu- nication	obsługa rynku nierucho- mości <sup>Δ</sup> real estate activities	działalność profesjonal- na, naukowa i techniczna professional, scientific and technical activities
<b>PODREGION (SUBREGION) OSTROŁĘCKO-SIEDLECKI (cd.) (cont.)</b>									
<b>Powiat ostrowski (dok.) (cont.)</b>									
Gminy wiejskie: Rural gminas:									
Andrzejewo .....	130	7	25	33	13	2	2	—	1
Boguty-Pianki .....	117	8	16	36	15	—	—	—	3
Malkinia Górna .....	684	72	142	226	48	17	11	4	20
Nur .....	134	6	28	26	19	3	—	—	1
Ostrów Mazowiecka .....	649	47	101	175	55	14	8	2	35
Stary Luboń .....	136	6	32	36	9	—	—	1	6
Szulborze Wielkie .....	95	9	26	27	8	2	—	—	4
Wąsowo .....	156	10	33	35	19	4	—	—	4
Zaręby Kościelne .....	156	15	32	42	10	2	—	—	5
<b>Powiat przasnyski .....</b>	<b>2754</b>	<b>189</b>	<b>393</b>	<b>846</b>	<b>218</b>	<b>57</b>	<b>37</b>	<b>5</b>	<b>139</b>
Gmina miejska: Urban gmina:									
Przasnysz .....	1181	86	141	399	97	28	29	4	98
Gmina miejsko-wiejska: Urban-rural gmina:									
Chorzele .....	410	29	68	147	33	15	—	1	20
w tym miasto of which city..	191	18	25	73	15	8	—	1	14
Gminy wiejskie: Rural gminas:									
Czernice Borowe .....	182	8	16	36	17	2	—	—	5
Jednoróżec .....	241	16	59	70	9	4	4	—	5
Krasne .....	203	21	41	47	19	5	2	—	5
Krzynowłoga Mała .....	190	9	19	61	13	—	1	—	5
Przasnysz .....	347	20	49	86	30	3	1	—	1
<b>Powiat pułtuski .....</b>	<b>3046</b>	<b>240</b>	<b>572</b>	<b>867</b>	<b>190</b>	<b>84</b>	<b>38</b>	<b>9</b>	<b>178</b>
Gmina miejsko-wiejska: Urban-rural gmina:									
Pułtusk .....	1819	157	320	543	87	60	31	5	134
w tym miasto of which city..	1552	136	256	477	75	49	27	5	121
Gminy wiejskie: Rural gminas:									
Gzy .....	150	7	33	37	8	2	1	—	6
Obryte .....	199	10	45	39	16	6	3	1	7
Pokrzywnica .....	265	13	53	85	22	7	1	1	6
Świercze .....	173	17	35	50	12	4	—	1	5
Winnica .....	185	20	42	52	18	2	1	—	13
Zatory .....	255	16	44	61	27	3	1	1	7

<sup>a</sup> Bez osób prowadzących gospodarstwa indywidualne w rolnictwie.  
<sup>a</sup> Excluding persons tending private farms in agriculture.

TABL. 4 (93). OSOBY FIZYCZNE<sup>a</sup> PROWADZĄCE DZIAŁALNOŚĆ GOSPODARCZĄ WEDŁUG WYBRANYCH SEKCJI W 2011 R. (cd.)  
Stan w dniu 31 XII  
NATURAL PERSONS<sup>a</sup> CONDUCTING ECONOMIC ACTIVITY BY SELECTED SECTIONS IN 2011 (cont.)  
As of 31 XII

WYSZCZEGÓLNIENIE SPECIFICATION	Ogółem Total	W tym Of which							
		przetwórstwo przemysłowe manufacturing	budownictwo construction	handel; naprawa pojazdów samocho- dowych <sup>Δ</sup> trade; repair of motor vehicles <sup>Δ</sup>	transport i gospodarka magazy- nowa transporta- tion and storage	zakwate- rowanie i gastro- nomia <sup>Δ</sup> accommoda- tion and catering <sup>Δ</sup>	informacja i komuni- kacja information and commu- nication	obsługa rynku nierucho- mości <sup>Δ</sup> real estate activities	działalność profesjonal- na, naukowa i techniczna professional, scientific and technical activities
<b>PODREGION (SUBREGION) OSTROŁĘCKO-SIEDLECKI (cd.) (cont.)</b>									
<b>Powiat siedlecki.....</b>	<b>4083</b>	<b>364</b>	<b>607</b>	<b>1061</b>	<b>318</b>	<b>58</b>	<b>49</b>	<b>16</b>	<b>197</b>
Gmina miejsko-wiejska: Urban-rural gmina:									
Mordy.....	242	24	42	44	24	—	2	2	13
w tym miasto of which city..	94	12	16	20	9	—	—	2	5
Gminy wiejskie: Rural gminas:									
Domanice .....	114	9	23	36	5	2	4	—	6
Korczew .....	108	16	20	27	2	—	—	2	7
Kotuń .....	330	29	71	85	24	7	9	—	13
Mokobody .....	217	22	33	62	15	3	3	—	6
Paprotnia .....	84	10	18	13	6	3	—	—	6
Przesmyki .....	76	3	11	22	3	3	—	—	1
Siedlce .....	1446	122	160	418	118	20	18	8	78
Skórzec.....	349	31	75	80	15	4	4	—	16
Suchozębry.....	211	24	43	49	11	4	1	—	13
Wiśniew .....	248	25	29	62	23	1	3	—	7
Wodynie.....	126	7	25	30	14	—	1	1	5
Zbuczyn .....	532	42	57	133	58	11	4	3	26
<b>Powiat sokołowski .....</b>	<b>3029</b>	<b>249</b>	<b>486</b>	<b>910</b>	<b>261</b>	<b>59</b>	<b>32</b>	<b>13</b>	<b>216</b>
Gmina miejska: Urban gmina:									
Sokołów Podlaski.....	1449	102	183	483	104	34	25	11	150
Gmina miejsko-wiejska: Urban-rural gmina:									
Kosów Lacki.....	257	21	64	71	21	4	—	—	7
w tym miasto of which city..	122	7	26	36	5	2	—	—	5
Gminy wiejskie: Rural gminas:									
Bielany .....	186	21	37	67	9	3	1	1	6
Ceranów .....	88	9	22	18	10	1	—	—	2
Jabłonna Lacka.....	195	18	23	54	22	2	4	—	6
Repki .....	162	5	21	36	18	4	—	—	10
Sabnie .....	185	18	39	47	25	4	—	—	7
Sokołów Podlaski.....	320	31	61	90	32	6	1	1	18
Sterdyń .....	187	24	36	44	20	1	1	—	10
<b>Powiat węgrowski .....</b>	<b>3636</b>	<b>378</b>	<b>731</b>	<b>1110</b>	<b>233</b>	<b>57</b>	<b>57</b>	<b>16</b>	<b>204</b>
Gmina miejska: Urban gmina:									
Węgrów .....	1088	113	135	365	69	23	28	5	108
Gmina miejsko-wiejska: Urban-rural gmina:									
Łochów .....	1091	120	242	329	76	11	23	4	53
w tym miasto of which city..	583	70	108	200	44	6	11	3	33

<sup>a</sup> Bez osób prowadzących gospodarstwa indywidualne w rolnictwie.

<sup>a</sup> Excluding persons tending private farms in agriculture.

TABL. 4 (93). OSOBY FIZYCZNE<sup>a</sup> PROWADZĄCE DZIAŁALNOŚĆ GOSPODARCZĄ WEDŁUG WYBRANYCH SEKCJI W 2011 R. (cd.)  
Stan w dniu 31 XII  
NATURAL PERSONS<sup>a</sup> CONDUCTING ECONOMIC ACTIVITY BY SELECTED SECTIONS IN 2011 (cont.)  
As of 31 XII

WYSZCZEGÓLNIENIE SPECIFICATION	Ogółem Total	W tym / Of which							
		przetwórstwo przemysłowe manufacturing	budownictwo construction	handel; naprawa pojazdów samocho- dowych <sup>Δ</sup> trade; repair of motor vehicles <sup>Δ</sup>	transport i gospodarka magazy- nowa transporta- tion and storage	zakwate- rowanie i gastro- nomia <sup>Δ</sup> accommo- dation and catering <sup>Δ</sup>	informacja i komuni- kacja information and commu- nication	obsługa ryнку nierucho- mości <sup>Δ</sup> real estate activities	działalność profesjonal- na, naukowa i techniczna professional, scientific and technical activities
<b>PODREGION (SUBREGION) OSTROŁĘCKO-SIEDLECKI (dok.) (cont.)</b>									
<b>Powiat węgrowski (dok.) (cont.)</b>									
Gminy wiejskie: Rural gminas:									
Grębków .....	173	4	39	58	14	3	—	1	5
Korytnica .....	225	12	78	72	12	1	—	—	10
Liw .....	324	33	75	105	12	8	—	1	11
Miedzna .....	145	23	31	30	8	2	2	1	3
Sadowne .....	236	37	51	53	12	5	1	2	5
Stoczek .....	232	31	60	63	10	4	1	2	5
Wierzbo .....	122	5	20	35	20	—	2	—	4
<b>Powiat wyszkowski .....</b>	<b>4798</b>	<b>359</b>	<b>932</b>	<b>1299</b>	<b>438</b>	<b>106</b>	<b>80</b>	<b>36</b>	<b>308</b>
Gmina miejsko-wiejska: Urban-rural gmina:									
Wyszków .....	3158	239	598	850	277	77	63	28	267
w tym miasto of which city...	2537	198	430	699	228	62	52	21	237
Gminy wiejskie: Rural gminas:									
Brańszczyk .....	389	24	59	121	41	7	8	2	5
Długosiodło .....	348	29	87	98	20	8	2	1	16
Rząśnik .....	336	24	78	67	48	6	2	2	2
Somianka .....	260	12	50	64	37	2	1	1	9
Zabrodzie .....	307	31	60	99	15	6	4	2	9
<b>Miasta na prawach powiatu: Cities with powiat status:</b>									
<b>Ostrołęka .....</b>	<b>4488</b>	<b>327</b>	<b>545</b>	<b>1360</b>	<b>496</b>	<b>149</b>	<b>96</b>	<b>28</b>	<b>424</b>
<b>Siedlce .....</b>	<b>5976</b>	<b>430</b>	<b>553</b>	<b>1785</b>	<b>500</b>	<b>141</b>	<b>149</b>	<b>73</b>	<b>631</b>
<b>PODREGION (SUBREGION) RADOMSKI .....</b>	<b>40354</b>	<b>4651</b>	<b>5720</b>	<b>14415</b>	<b>2968</b>	<b>915</b>	<b>659</b>	<b>295</b>	<b>2689</b>
<b>Powiat białobrzegi .....</b>	<b>1924</b>	<b>309</b>	<b>262</b>	<b>692</b>	<b>118</b>	<b>52</b>	<b>17</b>	<b>9</b>	<b>76</b>
Gminy miejsko-wiejskie: Urban-rural gminas:									
Białobrzegi .....	916	119	106	370	39	28	13	6	50
w tym miasto of which city...	768	98	72	329	34	23	10	5	46
Wysmierzyce .....	132	19	20	47	7	3	—	—	6
w tym miasto of which city...	55	9	5	19	1	3	—	—	2
Gminy wiejskie: Rural gminas:									
Promna .....	267	30	43	102	18	11	2	1	8
Radzanów .....	124	17	27	30	13	1	1	—	3
Stara Błotnica .....	256	63	36	80	20	5	—	1	3
Stromiec .....	229	61	30	63	21	4	1	1	6

<sup>a</sup> Bez osób prowadzących gospodarstwa indywidualne w rolnictwie.  
<sup>a</sup> Excluding persons tending private farms in agriculture.

TABL. 4 (93). OSOBY FIZYCZNE<sup>a</sup> PROWADZĄCE DZIAŁALNOŚĆ GOSPODARCZĄ WEDŁUG WYBRANYCH SEKCJI W 2011 R. (cd.)  
Stan w dniu 31 XII  
NATURAL PERSONS<sup>a</sup> CONDUCTING ECONOMIC ACTIVITY BY SELECTED SECTIONS IN 2011 (cont.)  
As of 31 XII

WYSZCZEGÓLNIENIE SPECIFICATION	Ogółem Total	W tym / Of which							
		przetwórstwo przemysłowe manufacturing	budownictwo construction	handel; naprawa pojazdów samochodowych <sup>Δ</sup> trade; repair of motor vehicles <sup>Δ</sup>	transport i gospodarka magazynowa transportation and storage	zakwaterowanie i gastronomia <sup>Δ</sup> accommodation and catering <sup>Δ</sup>	informacja i komunikacja information and communication	obsługa rynku nieruchomości <sup>Δ</sup> real estate activities	działalność profesjonalna, naukowa i techniczna professional, scientific and technical activities
<b>PODREGION (SUBREGION) RADOMSKI (cd.) (cont.)</b>									
<b>Powiat kozienicki.....</b>	<b>3215</b>	<b>277</b>	<b>551</b>	<b>998</b>	<b>275</b>	<b>100</b>	<b>68</b>	<b>22</b>	<b>240</b>
Gmina miejsko-wiejska: Urban-rural gmina:									
Kozienice .....	2005	150	363	611	160	64	51	21	177
w tym miasto of which city...	1432	106	248	434	98	38	43	16	138
Gminy wiejskie: Rural gminas:									
Garbatka-Letnisko .....	228	32	31	58	14	12	6	1	12
Głowaczów .....	317	37	57	104	20	10	3	—	15
Gniewoszków .....	181	15	24	77	24	2	2	—	5
Grabów nad Pilicą.....	140	11	24	39	10	4	4	—	7
Magnuszew.....	234	25	32	69	34	5	2	—	14
Sieczochów.....	110	7	20	40	13	3	—	—	10
<b>Powiat lipski .....</b>	<b>2136</b>	<b>191</b>	<b>339</b>	<b>773</b>	<b>120</b>	<b>38</b>	<b>13</b>	<b>6</b>	<b>78</b>
Gmina miejsko-wiejska: Urban-rural gmina:									
Lipisko .....	1026	97	129	414	53	20	7	3	51
w tym miasto of which city...	656	53	76	266	28	17	7	3	47
Gminy wiejskie: Rural gminas:									
Chotcza .....	75	4	13	30	5	1	—	1	4
Ciepielów .....	271	18	55	92	7	7	—	1	4
Rzeczniów .....	246	31	51	69	10	—	2	—	6
Sienno .....	301	23	51	96	26	9	1	1	6
Solec nad Wisłą.....	217	18	40	72	19	1	3	—	7
<b>Powiat przysuski .....</b>	<b>2161</b>	<b>212</b>	<b>421</b>	<b>824</b>	<b>147</b>	<b>44</b>	<b>15</b>	<b>9</b>	<b>85</b>
Gmina miejsko-wiejska: Urban-rural gmina:									
Przysucha.....	760	64	97	294	48	20	8	5	47
w tym miasto of which city...	504	39	59	192	31	17	7	3	36
Gminy wiejskie: Rural gminas:									
Borkowice .....	208	21	56	74	14	2	1	2	8
Gielniów .....	213	31	63	76	8	1	1	—	1
Klwów .....	116	13	23	41	3	2	—	—	3
Odrzywół.....	195	23	41	78	4	3	2	—	9
Potworów .....	172	11	21	71	24	5	—	1	6
Rusinów .....	199	17	73	65	12	4	3	—	4
Wieniawa .....	298	32	47	125	34	7	—	1	7
<b>Powiat radomski.....</b>	<b>8055</b>	<b>1095</b>	<b>1413</b>	<b>2804</b>	<b>556</b>	<b>160</b>	<b>91</b>	<b>39</b>	<b>401</b>
Gmina miejska: Urban gmina:									
Pionki.....	1314	151	198	478	63	53	26	2	118
Gminy miejsko-wiejskie: Urban-rural gminas:									
Ilża.....	745	81	118	255	32	12	13	1	35
w tym miasto of which city...	340	30	42	139	7	7	8	1	22
Skaryszew .....	823	121	147	319	51	10	4	6	31
w tym miasto of which city...	395	52	59	187	13	6	3	1	19

<sup>a</sup> Bez osób prowadzących gospodarstwa indywidualne w rolnictwie.

<sup>a</sup> Excluding persons tending private farms in agriculture.

TABL. 4 (93). OSOBY FIZYCZNE<sup>a</sup> PROWADZĄCE DZIAŁALNOŚĆ GOSPODARCZĄ WEDŁUG WYBRANYCH SEKCJI W 2011 R. (cd.)  
Stan w dniu 31 XII  
NATURAL PERSONS<sup>a</sup> CONDUCTING ECONOMIC ACTIVITY BY SELECTED SECTIONS IN 2011 (cont.)  
As of 31 XII

WYSZCZEGÓLNIENIE SPECIFICATION	Ogółem Total	W tym / Of which							działalność profesjonal- na, naukowa i techniczna professional, scientific and technical activities
		przetwórstwo przemysłowe manufacturing	budownictwo construction	handel; naprawa pojazdów samochodo- wych <sup>Δ</sup> trade: repair of motor vehicles <sup>Δ</sup>	transport i gospodarka magazy- nowa transporta- tion and storage	zakwate- rowanie i gastro- nomia <sup>Δ</sup> accommo- dation and catering <sup>Δ</sup>	informacja i komuni- kacja information and commu- nication	obsługa rynku nierucho- mości <sup>Δ</sup> real estate activities	
<b>PODREGION (SUBREGION)</b>									
<b>RADOMSKI (dok.) (cont.)</b>									
<b>Powiat radomski (dok.) (cont.)</b>									
Gminy wiejskie: Rural gminas:									
Gózd.....	321	40	77	110	11	8	1	2	15
Jastrzębia.....	337	60	68	94	20	5	5	2	9
Jedlińsk.....	725	131	104	252	48	12	5	4	28
Jedlnia-Letnisko.....	805	102	119	292	54	14	15	7	62
Kowala.....	666	86	116	212	83	9	4	3	15
Pionki.....	373	47	76	117	26	5	5	3	11
Przytyk.....	262	22	49	108	17	2	3	2	11
Wierzbica.....	482	60	131	129	66	7	5	2	16
Wolanów.....	424	76	84	150	21	5	—	1	11
Zakrzew.....	778	118	126	288	64	18	5	4	39
<b>Powiat szydłowiecki.....</b>	<b>2206</b>	<b>333</b>	<b>453</b>	<b>739</b>	<b>130</b>	<b>38</b>	<b>25</b>	<b>13</b>	<b>83</b>
Gmina miejsko-wiejska: Urban-rural gmina:									
Szydłowiec.....	1242	188	243	418	53	21	19	7	59
w tym miasto of which city...	979	129	184	350	45	16	15	4	50
Gminy wiejskie: Rural gminas:									
Chlewiska.....	233	39	56	78	18	5	2	3	5
Jastrzęb.....	230	42	44	77	11	2	—	1	7
Mirów.....	155	20	44	55	7	—	—	—	4
Orońsko.....	346	44	66	111	41	10	4	2	8
<b>Powiat zwoleński.....</b>	<b>1579</b>	<b>174</b>	<b>313</b>	<b>519</b>	<b>107</b>	<b>30</b>	<b>16</b>	<b>2</b>	<b>68</b>
Gmina miejsko-wiejska: Urban-rural gmina:									
Zwoleń.....	831	94	129	294	48	18	11	—	52
w tym miasto of which city...	554	65	72	200	32	13	10	—	38
Gminy wiejskie: Rural gminas:									
Kazanów.....	212	32	56	57	13	2	2	1	6
Policzna.....	205	13	42	64	21	5	1	1	7
Przylęk.....	161	15	38	52	14	4	1	—	1
Tczów.....	170	20	48	52	11	1	1	—	2
<b>Miasto na prawach powiatu (City with powiat status)</b>									
<b>Radom.....</b>	<b>19078</b>	<b>2060</b>	<b>1968</b>	<b>7066</b>	<b>1515</b>	<b>453</b>	<b>414</b>	<b>195</b>	<b>1658</b>
<b>PODREGION (SUBREGION)</b>									
<b>M.ST. WARSZAWA.....</b>	<b>209090</b>	<b>14443</b>	<b>17705</b>	<b>48090</b>	<b>19099</b>	<b>4983</b>	<b>13001</b>	<b>4678</b>	<b>36328</b>
<b>Miasto na prawach powiatu (City with powiat status)</b>									
<b>m.st. Warszawa.....</b>	<b>209090</b>	<b>14443</b>	<b>17705</b>	<b>48090</b>	<b>19099</b>	<b>4983</b>	<b>13001</b>	<b>4678</b>	<b>36328</b>

<sup>a</sup> Bez osób prowadzących gospodarstwa indywidualne w rolnictwie.  
<sup>a</sup> Excluding persons tending private farms in agriculture.

TABL. 4 (93). OSOBY FIZYCZNE<sup>a</sup> PROWADZĄCE DZIAŁALNOŚĆ GOSPODARCZĄ WEDŁUG WYBRANYCH SEKCJI W 2011 R. (cd.)  
Stan w dniu 31 XII  
NATURAL PERSONS<sup>a</sup> CONDUCTING ECONOMIC ACTIVITY BY SELECTED SECTIONS IN 2011 (cont.)  
As of 31 XII

WYSZCZEGÓLNIENIE SPECIFICATION	Ogółem Total	W tym Of which							
		przetwórstwo przemysłowe manufacturing	budownictwo construction	handel; naprawa pojazdów samochodowych <sup>Δ</sup> trade; repair of motor vehicles <sup>Δ</sup>	transport i gospodarka magazynowa transportation and storage	zakwaterowanie i gastronomia <sup>Δ</sup> accommodation and catering <sup>Δ</sup>	informacja i komunikacja information and communication	obsługa rynku nieruchomości <sup>Δ</sup> real estate activities	działalność profesjonalna, naukowa i techniczna professional, scientific and technical activities
<b>PODREGION (SUBREGION)</b>									
<b>WARSZAWSKI WSCHODNI</b>	<b>65504</b>	<b>6836</b>	<b>9755</b>	<b>19765</b>	<b>5073</b>	<b>1606</b>	<b>2044</b>	<b>797</b>	<b>5633</b>
<b>Powiat garwoliński</b> .....	<b>5732</b>	<b>765</b>	<b>1051</b>	<b>1780</b>	<b>375</b>	<b>89</b>	<b>88</b>	<b>28</b>	<b>319</b>
Gminy miejskie: Urban gminas:									
Garwolin .....	1507	144	188	461	103	22	40	15	152
Łaskarzew.....	347	124	25	110	14	3	5	4	8
Gminy miejsko-wiejskie: Urban-rural gminas:									
Piława .....	566	73	150	161	22	9	13	1	15
w tym miasto of which city...	277	29	82	70	12	2	8	—	7
Żelechów .....	455	52	105	142	23	12	5	1	20
w tym miasto of which city...	308	38	51	97	16	9	3	—	19
Gminy wiejskie: Rural gminas:									
Borowie.....	195	30	47	61	18	1	1	—	7
Garwolin .....	620	65	119	198	40	4	9	2	38
Górzno.....	308	40	64	98	31	1	3	—	9
Łaskarzew.....	217	69	33	52	11	3	1	—	8
Maciejowice .....	293	28	73	75	22	3	—	1	14
Miastków Kościelny.....	166	13	39	52	19	2	—	—	7
Parysów.....	125	22	18	50	6	1	1	—	3
Sobolew.....	413	37	98	140	31	15	—	—	12
Trojanów.....	248	36	43	84	17	3	4	1	16
Wilga.....	272	32	49	96	18	10	6	3	10
<b>Powiat legionowski</b> .....	<b>11725</b>	<b>959</b>	<b>1535</b>	<b>3459</b>	<b>909</b>	<b>331</b>	<b>460</b>	<b>193</b>	<b>1211</b>
Gmina miejska: Urban gmina:									
Legionowo .....	5931	497	783	1845	461	141	224	102	546
Gmina miejsko-wiejska: Urban-rural gmina:									
Serock .....	1120	82	171	319	99	42	32	15	105
w tym miasto of which city...	373	30	62	106	25	24	7	6	36
Gminy wiejskie: Rural gminas:									
Jabłonna.....	2043	150	243	568	150	50	105	31	257
Nieporęt.....	1404	107	152	334	96	63	63	27	202
Wieliszew.....	1227	123	186	393	103	35	36	18	101
<b>Powiat miński</b> .....	<b>10331</b>	<b>1018</b>	<b>1607</b>	<b>3094</b>	<b>760</b>	<b>250</b>	<b>316</b>	<b>114</b>	<b>913</b>
Gminy miejskie: Urban gminas:									
Mińsk Mazowiecki.....	3294	270	454	963	237	80	116	43	368
Sulejówek .....	1989	179	262	565	129	46	72	32	220
Gminy miejsko-wiejskie: Urban-rural gminas:									
Halinów.....	1145	122	171	306	82	35	59	22	109
w tym miasto of which city...	302	27	44	78	25	5	17	10	31
Kaluszyn .....	359	29	46	166	17	9	2	3	12
w tym miasto of which city...	224	19	23	105	14	9	1	2	6

<sup>a</sup> Bez osób prowadzących gospodarstwa indywidualne w rolnictwie.

<sup>a</sup> Excluding persons tending private farms in agriculture.

TABL. 4 (93). OSOBY FIZYCZNE<sup>a</sup> PROWADZĄCE DZIAŁALNOŚĆ GOSPODARCZĄ WEDŁUG WYBRANYCH SEKCJI W 2011 R. (cd.)  
Stan w dniu 31 XII  
NATURAL PERSONS<sup>a</sup> CONDUCTING ECONOMIC ACTIVITY BY SELECTED SECTIONS IN 2011 (cont.)  
As of 31 XII

WYSZCZEGÓLNIENIE SPECIFICATION	Ogółem Total	W tym / Of which							
		przetwórstwo przemysłowe manufacturing	budownictwo construction	handel; naprawa pojazdów samochodowych <sup>Δ</sup> trade; repair of motor vehicles <sup>Δ</sup>	transport i gospodarka magazy- nowa transporta- tion and storage	zakwate- rowanie i gastro- nomia <sup>Δ</sup> accommoda- tion and catering <sup>Δ</sup>	informacja i komuni- kacja information and commu- nication	obsługa ryнку nierucho- mości <sup>Δ</sup> real estate activities	działalność profesjonal- na, naukowa i techniczna professional, scientific and technical activities
<b>PODREGION (SUBREGION) WARSZAWSKI WSCHODNI (cd.) (cont.)</b>									
<b>Powiat miński (dok.) (cont.)</b>									
Gminy wiejskie: <i>Rural gminas:</i>									
Ceglów .....	272	32	38	73	18	7	6	—	28
Dębe Wielkie .....	696	95	131	196	72	25	20	1	46
Dobre .....	300	23	53	100	41	4	3	1	11
Jakubów .....	298	25	58	126	18	6	3	1	7
Łatowicz .....	175	20	39	71	9	2	2	—	5
Mińsk Mazowiecki .....	824	89	169	245	73	16	13	6	47
Mrozy .....	416	52	80	120	24	9	14	4	25
Siennica .....	262	24	60	76	14	6	4	—	19
Stanisławów .....	301	58	46	87	26	5	2	1	16
<b>Powiat nowodworski .....</b>	<b>5397</b>	<b>496</b>	<b>829</b>	<b>1794</b>	<b>394</b>	<b>121</b>	<b>130</b>	<b>51</b>	<b>392</b>
Gmina miejska: <i>Urban gmina:</i>									
Nowy Dwór Mazowiecki .....	1923	153	245	622	137	51	60	21	148
Gminy miejsko-wiejskie: <i>Urban-rural gminas:</i>									
Nasielsk .....	1337	144	257	496	78	20	22	3	70
w tym miasto <i>of which city...</i>	700	83	120	262	31	11	13	1	39
Zakroczym .....	371	25	54	138	25	19	7	5	19
w tym miasto <i>of which city...</i>	217	14	27	76	13	15	4	4	15
Gminy wiejskie: <i>Rural gminas:</i>									
Czosnów .....	836	100	126	223	59	12	26	14	90
Leoncin .....	331	17	63	127	37	8	5	3	16
Pomiechówek .....	599	57	84	188	58	11	10	5	49
<b>Powiat otwocki .....</b>	<b>11360</b>	<b>1411</b>	<b>1570</b>	<b>3350</b>	<b>721</b>	<b>255</b>	<b>411</b>	<b>162</b>	<b>1057</b>
Gminy miejskie: <i>Urban gminas:</i>									
Józefów .....	2595	364	278	714	142	66	120	47	311
Otwock .....	4752	533	598	1402	305	111	189	66	464
Gmina miejsko-wiejska: <i>Urban-rural gmina:</i>									
Karczew .....	1440	194	211	488	96	30	35	15	104
w tym miasto <i>of which city...</i>	1106	157	161	374	66	19	31	11	92
Gminy wiejskie: <i>Rural gminas:</i>									
Celestynów .....	761	85	167	237	43	14	19	7	54
Kolbiel .....	358	61	78	106	24	10	4	1	15
Osieck .....	158	17	45	41	8	3	3	1	8
Sobienie-Jeziory .....	296	31	50	98	39	3	4	—	5
Wiązowna .....	1000	126	143	264	64	18	37	25	96

<sup>a</sup> Bez osób prowadzących gospodarstwa indywidualne w rolnictwie.  
<sup>a</sup> Excluding persons tending private farms in agriculture.



TABL. 4 (93). OSOBY FIZYCZNE<sup>a</sup> PROWADZĄCE DZIAŁALNOŚĆ GOSPODARCZĄ WEDŁUG WYBRANYCH SEKCJI W 2011 R. (cd.)  
Stan w dniu 31 XII  
NATURAL PERSONS<sup>a</sup> CONDUCTING ECONOMIC ACTIVITY BY SELECTED SECTIONS IN 2011 (cont.)  
As of 31 XII

WYSZCZEGÓLNIENIE SPECIFICATION	Ogółem Total	W tym Of which							działalność profesjonal- na, naukowa i techniczna professional, scientific and technical activities
		przetwórstwo przemysłowe manufacturing	budownictwo construction	handel; naprawa pojazdów samocho- dowych <sup>Δ</sup> trade; repair of motor vehicles <sup>Δ</sup>	transport i gospodarka magazy- nowa transporta- tion and storage	zakwate- rowanie i gastro- nomia <sup>Δ</sup> accommoda- tion and catering <sup>Δ</sup>	informacja i komuni- kacja information and commu- nication	obsługa rynku nierucho- mości <sup>Δ</sup> real estate activities	
<b>PODREGION (SUBREGION) WARSZAWSKI WSCHODNI (dok.) (cont.)</b>									
<b>Powiat wołomiński .....</b>	<b>20959</b>	<b>2187</b>	<b>3163</b>	<b>6288</b>	<b>1914</b>	<b>560</b>	<b>639</b>	<b>249</b>	<b>1741</b>
Gminy miejskie: <i>Urban gminas:</i>									
Kobyłka .....	2343	308	358	634	216	71	62	34	220
Marki .....	2675	267	338	756	215	76	94	35	285
Ząbki .....	3744	347	482	1116	358	107	163	65	357
Zielonka .....	2040	248	256	593	155	42	74	42	197
Gminy miejsko-wiejskie: <i>Urban-rural gminas:</i>									
Radzymin .....	2008	209	279	639	202	54	46	20	161
w tym miasto <i>of which city...</i>	945	87	112	290	84	27	32	10	104
Tłuszcz .....	1077	87	251	312	105	26	9	5	47
w tym miasto <i>of which city...</i>	569	40	123	168	62	10	6	3	31
Wołomin .....	5205	515	814	1668	473	136	155	44	387
w tym miasto <i>of which city...</i>	4001	398	569	1305	322	101	130	37	328
Gminy wiejskie: <i>Rural gminas:</i>									
Dąbrówka .....	482	58	90	138	56	8	7	2	32
Jadów .....	415	47	104	132	22	16	10	—	12
Klembów .....	573	37	116	185	60	17	15	—	33
Poświętne .....	304	58	46	93	38	7	3	1	8
Strachówka .....	93	6	29	22	14	—	1	1	2
<b>PODREGION (SUBREGION) WARSZAWSKI ZACHODNI</b>	<b>77071</b>	<b>6569</b>	<b>9163</b>	<b>23217</b>	<b>6568</b>	<b>2046</b>	<b>2879</b>	<b>1316</b>	<b>8612</b>
<b>Powiat grodziski .....</b>	<b>8924</b>	<b>899</b>	<b>1123</b>	<b>2577</b>	<b>671</b>	<b>227</b>	<b>358</b>	<b>153</b>	<b>969</b>
Gminy miejskie: <i>Urban gminas:</i>									
Milanówek .....	2203	275	262	625	145	48	77	39	276
Podkowa Leśna .....	653	76	46	147	18	19	38	17	116
Gmina miejsko-wiejska: <i>Urban-rural gmina:</i>									
Grodzisk Mazowiecki .....	4183	399	503	1240	328	104	175	78	425
w tym miasto <i>of which city...</i>	2977	286	346	860	221	81	111	60	310
Gminy wiejskie: <i>Rural gminas:</i>									
Baranów .....	288	24	61	86	31	6	7	—	15
Jaktorów .....	906	76	145	297	95	19	26	7	60
Żabia Wola .....	691	49	106	182	54	31	35	12	77

<sup>a</sup> Bez osób prowadzących gospodarstwa indywidualne w rolnictwie.  
<sup>a</sup> Excluding persons tending private farms in agriculture.

TABL. 4 (93). OSOBY FIZYCZNE<sup>a</sup> PROWADZĄCE DZIAŁALNOŚĆ GOSPODARCZĄ WEDŁUG WYBRANYCH SEKCJI W 2011 R. (cd.)  
 Stan w dniu 31 XII  
 NATURAL PERSONS<sup>a</sup> CONDUCTING ECONOMIC ACTIVITY BY SELECTED SECTIONS IN 2011 (cont.)  
 As of 31 XII

WYSZCZEGÓLNIENIE SPECIFICATION	Ogółem Total	W tym / Of which							
		przetwórstwo przemysłowe manufacturing	budownictwo construction	handel; naprawa pojazdów samochodowych <sup>Δ</sup> trade; repair of motor vehicles <sup>Δ</sup>	transport i gospodarka magazy- nowa transporta- tion and storage	zakwate- rowanie i gastro- nomia <sup>Δ</sup> accommoda- tion and catering <sup>Δ</sup>	informacja i komuni- kacja information and commu- nication	obsługa ryнку nierucho- mości <sup>Δ</sup> real estate activities	działalność profesjonal- na, naukowa i techniczna professional, scientific and technical activities
<b>PODREGION (SUBREGION) WARSZAWSKI ZACHODNI (cd.) (cont.)</b>									
<b>Powiat grójecki.....</b>	<b>6347</b>	<b>466</b>	<b>740</b>	<b>2293</b>	<b>580</b>	<b>217</b>	<b>111</b>	<b>46</b>	<b>377</b>
Gminy miejsko-wiejskie: Urban-rural gminas:									
Grójec.....	2575	170	295	872	258	120	52	28	199
w tym miasto of which city...	1838	124	209	637	148	85	39	23	157
Mogielnica.....	392	45	51	138	26	7	5	2	22
w tym miasto of which city...	180	26	21	58	13	3	2	—	12
Nowe Miasto nad Pilicą.....	424	37	49	163	32	7	7	5	13
w tym miasto of which city...	298	27	37	122	15	5	4	5	8
Warka.....	1126	106	143	414	89	29	19	7	59
w tym miasto of which city...	830	83	115	288	68	22	16	5	49
Gminy wiejskie: Rural gminas:									
Belsk Duży.....	307	17	29	106	23	15	7	1	20
Błędów.....	414	29	29	171	53	13	3	1	16
Chynów.....	472	29	77	158	33	13	5	—	28
Goszczyn.....	137	8	9	57	19	2	1	1	3
Jasieniec.....	254	14	38	105	20	7	5	—	11
Pniewy.....	246	11	20	109	27	4	7	1	6
<b>Powiat piaseczyński.....</b>	<b>17845</b>	<b>1315</b>	<b>1976</b>	<b>4750</b>	<b>1251</b>	<b>451</b>	<b>924</b>	<b>395</b>	<b>2635</b>
Gminy miejsko-wiejskie: Urban-rural gminas:									
Góra Kalwaria.....	2218	182	333	738	243	59	52	23	166
w tym miasto of which city...	1118	84	169	375	121	34	27	12	80
Konstancin-Jeziorna.....	2721	211	317	684	166	65	106	80	435
w tym miasto of which city...	2058	164	238	514	114	46	82	66	331
Piaseczno.....	8492	609	826	2071	462	208	540	205	1425
w tym miasto of which city...	4806	355	475	1197	287	120	309	110	710
Tarczyn.....	1002	52	126	365	152	23	23	16	69
w tym miasto of which city...	401	19	52	139	51	10	9	11	33
Gminy wiejskie: Rural gminas:									
Lesznówola.....	2630	189	263	691	168	69	159	61	443
Prażmów.....	782	72	111	201	60	27	44	10	97
<b>Powiat pruszkowski.....</b>	<b>18791</b>	<b>1880</b>	<b>2185</b>	<b>5435</b>	<b>1557</b>	<b>444</b>	<b>727</b>	<b>344</b>	<b>2312</b>
Gminy miejskie: Urban gminas:									
Piastów.....	2743	279	349	877	210	71	102	41	282
Pruszków.....	6544	609	800	1847	548	144	248	87	760
Gmina miejsko-wiejska: Urban-rural gmina:									
Brwinów.....	3017	333	354	848	202	56	133	47	402
w tym miasto of which city...	1625	181	191	447	111	32	71	22	199

<sup>a</sup> Bez osób prowadzących gospodarstwa indywidualne w rolnictwie.  
<sup>a</sup> Excluding persons tending private farms in agriculture.

TABL. 4 (93). OSOBY FIZYCZNE<sup>a</sup> PROWADZĄCE DZIAŁALNOŚĆ GOSPODARCZĄ WEDŁUG WYBRANYCH SEKCJI W 2011 R. (dok.)  
Stan w dniu 31 XII  
NATURAL PERSONS<sup>a</sup> CONDUCTING ECONOMIC ACTIVITY BY SELECTED SECTIONS IN 2011 (cont.)  
As of 31 XII

WYSZCZEGÓLNIENIE SPECIFICATION	Ogółem Total	W tym Of which							działalność profesjonal- na, naukowa i techniczna professional, scientific and technical activities
		przetwórstwo przemysłowe manufactu- ring	budownictwo construction	handel; naprawa pojazdów samocho- dowych <sup>Δ</sup> trade; repair of motor vehicles <sup>Δ</sup>	transport i gospodarka magazy- nowa transporta- tion and storage	zakwate- rowanie i gastro- nomia <sup>Δ</sup> accommoda- tion and catering <sup>Δ</sup>	informacja i komuni- kacja information and commu- nication	obsługa rynku nierucho- mości <sup>Δ</sup> real estate activities	
<b>PODREGION (SUBREGION) WARSZAWSKI ZACHODNI (dok.) (cont.)</b>									
<b>Powiat pruszkowski (dok.) (cont.)</b>									
Gminy wiejskie: Rural gminas:									
Michałowice .....	2471	278	256	607	142	47	102	70	438
Nadarzyn .....	1480	107	152	484	116	46	71	23	192
Raszyn .....	2536	274	274	772	339	80	71	76	238
<b>Powiat sochaczewski .....</b>	<b>6679</b>	<b>450</b>	<b>948</b>	<b>2266</b>	<b>910</b>	<b>168</b>	<b>127</b>	<b>52</b>	<b>383</b>
Gmina miejska: Urban gmina:									
Sochaczew .....	3627	226	494	1247	438	84	77	32	253
Gminy wiejskie: Rural gminas:									
Brochów .....	296	17	51	115	45	2	—	—	12
Iłów .....	355	21	49	115	64	5	6	1	14
Młodzieszyn .....	296	17	51	104	42	11	3	—	12
Nowa Sucha .....	345	31	54	93	55	5	7	2	15
Rybno .....	139	8	12	51	22	1	—	3	7
Sochaczew .....	731	51	98	272	104	21	9	10	24
Teresin .....	890	79	139	269	140	39	25	4	46
<b>Powiat warszawski zachodni</b>	<b>11727</b>	<b>1025</b>	<b>1291</b>	<b>3303</b>	<b>1041</b>	<b>383</b>	<b>467</b>	<b>268</b>	<b>1498</b>
Gminy miejsko-wiejskie: Urban-rural gminas:									
Blonie .....	1853	145	210	626	216	55	50	17	171
w tym miasto of which city...	1250	94	129	415	151	41	32	10	126
Łomianki .....	3349	324	335	834	183	107	157	103	538
w tym miasto of which city...	2399	244	234	580	117	78	114	73	407
Ożarów Mazowiecki .....	2061	168	235	616	213	93	76	54	196
w tym miasto of which city...	1042	80	110	300	95	52	47	23	113
Gminy wiejskie: Rural gminas:									
Izabelin .....	1266	112	124	355	99	25	59	34	189
Kampinos .....	314	31	60	89	40	8	6	1	25
Leszno .....	752	60	98	211	108	20	23	13	80
Stare Babice .....	2132	185	229	572	182	75	96	46	299
<b>Powiat żyrardowski .....</b>	<b>6758</b>	<b>534</b>	<b>900</b>	<b>2593</b>	<b>558</b>	<b>156</b>	<b>165</b>	<b>58</b>	<b>438</b>
Gmina miejska: Urban gmina:									
Żyrardów .....	4433	303	541	1753	346	99	122	46	310
Gmina miejsko-wiejska: Urban-rural gmina:									
Mszczonów .....	727	104	76	270	68	17	14	5	37
w tym miasto of which city...	502	78	49	182	44	11	10	2	31
Gminy wiejskie: Rural gminas:									
Puszcza Mariańska .....	539	35	98	206	44	9	11	2	26
Radziejowice .....	525	51	82	174	46	13	10	3	49
Wisłoki .....	534	41	103	190	54	18	8	2	16

<sup>a</sup> Bez osób prowadzących gospodarstwa indywidualne w rolnictwie.  
<sup>a</sup> Excluding persons tending private farms in agriculture.

**Publikacje Urzędu Statystycznego w Warszawie  
przewidziane do wydania w 2013 r.**

**ROCZNIKI STATYSTYCZNE**

Cena w zł

Rocznik Statystyczny Województwa Mazowieckiego 2013 .....	28,00
Województwo Mazowieckie 2013 — Podregiony, Powiaty, Gminy.....	28,00
Rocznik Statystyczny Warszawy 2013 .....	25,00

**INFORMACJE I OPRACOWANIA STATYSTYCZNE**

Biuletyn Statystyczny Województwa Mazowieckiego ( <i>kwartalnik, Internet</i> ).....	x
Raport o sytuacji społeczno-gospodarczej województwa mazowieckiego w 2012 r. ....	15,00
Przegląd Statystyczny Warszawy ( <i>kwartalnik</i> ).....	15,00
Statystyka gmin i powiatów województwa mazowieckiego 2002—2011 (CD).....	15,00
Zmiany strukturalne grup podmiotów gospodarki narodowej w rejestrze REGON w województwie mazowieckim w 2012 r. (CD) .....	15,00
Ludność, ruch naturalny i migracje w województwie mazowieckim w 2012 r. ....	18,00
Rynek pracy w województwie mazowieckim w 2012 r. ....	18,00
Portret województwa mazowieckiego 2010—2012.....	20,00
Sport w województwie mazowieckim w latach 2008—2012 .....	20,00
Panorama dzielnic Warszawy w 2012 r. ....	25,00

**NARODOWY SPIS Powszechny LUDNOŚCI I MIESZKAŃ 2011**

Zamieszkane budynki w województwie mazowieckim.....	20,00
Ludność w województwie mazowieckim. Stan i struktura demograficzno-społeczna .....	20,00
Mieszkania w województwie mazowieckim .....	20,00
Aktywność ekonomiczna ludności w województwie mazowieckim .....	20,00
Migracje wewnętrzne i zagraniczne ludności województwa mazowieckiego .....	20,00
Atlas powiatów i gmin województwa mazowieckiego .....	20,00
Raport z wyników spisu w m.st. Warszawie .....	20,00
Gospodarstwa domowe i rodziny w województwie mazowieckim.....	20,00
Ludność i gospodarstwa domowe w województwie mazowieckim. Stan i struktura społeczno-ekonomiczna .....	20,00
Dojazdy do pracy w województwie mazowieckim.....	20,00

**POWSZECHNY SPIS ROLNY 2010**

Rolnictwo na terenach miejskich w województwie mazowieckim .....	20,00
Aktywność rynkowa gospodarstw rolnych na obszarach wiejskich województwa mazowieckiego.....	20,00
Atlas — produkcja rolnicza na obszarach wiejskich województwa mazowieckiego.....	20,00

**Publications of Statistical Office in Warszawa  
expected to be issued in 2013**

**STATISTICAL YEARBOOKS**

Price in zł

<i>Statistical Yearbook of Mazowieckie Voivodship 2013</i> .....	28,00
<i>Mazowieckie Voivodship 2013 — Subregions, Powiats, Gminas</i> .....	28,00
<i>Statistical Yearbook of Warsaw 2013</i> .....	25,00

**STATISTICAL INFORMATION AND ELABORATIONS**

<i>Statistical Bulletin of Mazowieckie Voivodship (quarterly, Internet)</i> .....	x
<i>Report on the socio-economic situation of mazowieckie voivodship in 2012</i> .....	15,00
<i>Statistical Review of Warsaw (quarterly)</i> .....	15,00
<i>Statistics of gminas and powiats of mazowieckie voivodship, 2002—2011 (CD)</i> .....	15,00
<i>Structural changes of groups of entities of national economy in the REGON register in mazowieckie voivodship in 2012 (CD)</i> .....	15,00
<i>Population, vital statistics and migration in mazowieckie voivodship in 2012</i> .....	18,00
<i>Labour market in mazowieckie voivodship in 2012</i> .....	18,00
<i>Portrait of mazowieckie voivodship 2010—2012</i> .....	20,00
<i>Sport in mazowieckie voivodship in 2008—2012</i> .....	20,00
<i>Panorama of Warsaw districts in 2012</i> .....	25,00

**NATIONAL POPULATION AND HOUSING CENSUS 2011**

<i>Residential buildings in mazowieckie voivodship</i> .....	20,00
<i>Population in mazowieckie voivodship. Size and socio-demographic structure</i> .....	20,00
<i>Dwellings in mazowieckie voivodship</i> .....	20,00
<i>Economic activity of population in mazowieckie voivodship</i> .....	20,00
<i>Internal and international migration of population of mazowieckie voivodship</i> .....	20,00
<i>Atlas of powiats and gminas of mazowieckie voivodship</i> .....	20,00
<i>Report of results in the Capital City of Warsaw</i> .....	20,00
<i>Households and families in mazowieckie voivodship</i> .....	20,00
<i>Population and households in mazowieckie voivodship. Size and socio-economic structure</i> .....	20,00
<i>Commuting in mazowieckie voivodship</i> .....	20,00

**NATIONAL AGRICULTURAL CENSUS 2010**

<i>Agriculture in urban areas in mazowieckie voivodship</i> .....	20,00
<i>Market activity of agricultural farms in rural areas of mazowieckie voivodship</i> .....	20,00
<i>Atlas — agricultural production in rural areas of mazowieckie voivodship</i> .....	20,00

**Informacje na temat publikacji wydawanych przez urząd można uzyskać pod adresem:**

**Information concerning publications issued by office can be obtained at:**

**Urząd Statystyczny w Warszawie**

**Statistical Office in Warszawa**

**Centrala 22 464 20 00**

**Tel. exchange (+48) 22 464 20 00**

1 Sierpnia 21, 02-134 WARSZAWA

**Centrum Informacji Statystycznej, pok. 18, parter**

**Centre of Statistical Information, room 18, ground floor**

tel./faks 22 846 78 32

tel./fax (+48) 22 846 78 32

tel. 22 464 20 85

tel. (+48) 22 464 20 85

e-mail: InformatoriumUSWAW@stat.gov.pl

**oraz w Centrach Informacji Statystycznej w:**

**as well as Centres of Statistical Information at:**

Oddziale w (Branch in) **Ciechanowie**  
06-400 Ciechanów, ul. Nadrzeczna 1

Oddziale w (Branch in) **Ostrołęce**  
07-410 Ostrołęka, ul. Insurekcyjna 3

tel. 23 672 53 12

tel. 29 760 78 50

Oddziale w (Branch in) **Płocku**  
09-407 Płock 9, ul. Otołińska 21

Oddziale w (Branch in) **Radomiu**  
26-600 Radom, ul. Planty 39/45

tel. 24 366 50 37

tel. 48 363 06 07

Oddziale w (Branch in) **Siedlcach**  
08-110 Siedlce, ul. Pułaskiego 19/21  
tel. 25 632 71 65

**SPRZEDAŻ DETALICZNĄ WYDAWNICTW US PROWADZĄ:**

**RETAIL SALES OF SO PUBLICATIONS IS CONDUCTED AT:**

- US w **Warszawie**, Centrum Informacji Statystycznej, parter, pok. 18
- Punkt **sprzedaży** Zakładu Wydawnictw Statystycznych 00-925 Warszawa, al. Niepodległości 208 (parter) tel. bezp. 22 608 34 27

- **SO in Warszawa**, Centre of Statistical Information, ground floor, room 18
- **Sales point of Statistical Publishing Establishment** 00-925 Warszawa, Niepodległości 208 (ground floor) direct tel. (+48) 22 608 34 27

**U w a g a.** Zamówienia na prenumeratę publikacji można składać pisemnie, faksem lub e-mailem na adres Urzędu Statystycznego w Warszawie, podając pełny adres odbiorcy z kodem pocztowym oraz numerem identyfikacyjnym płatnika VAT (NIP).

**N o t e.** Orders on publication subscriptions should be sent by post, fax or email at Statistical Office in Warszawa address with full address of recipient including ZIP code and tax identification number (NIP).