



100-lecie Polskiego Towarzystwa Botanicznego

kwiecień 1922 r.

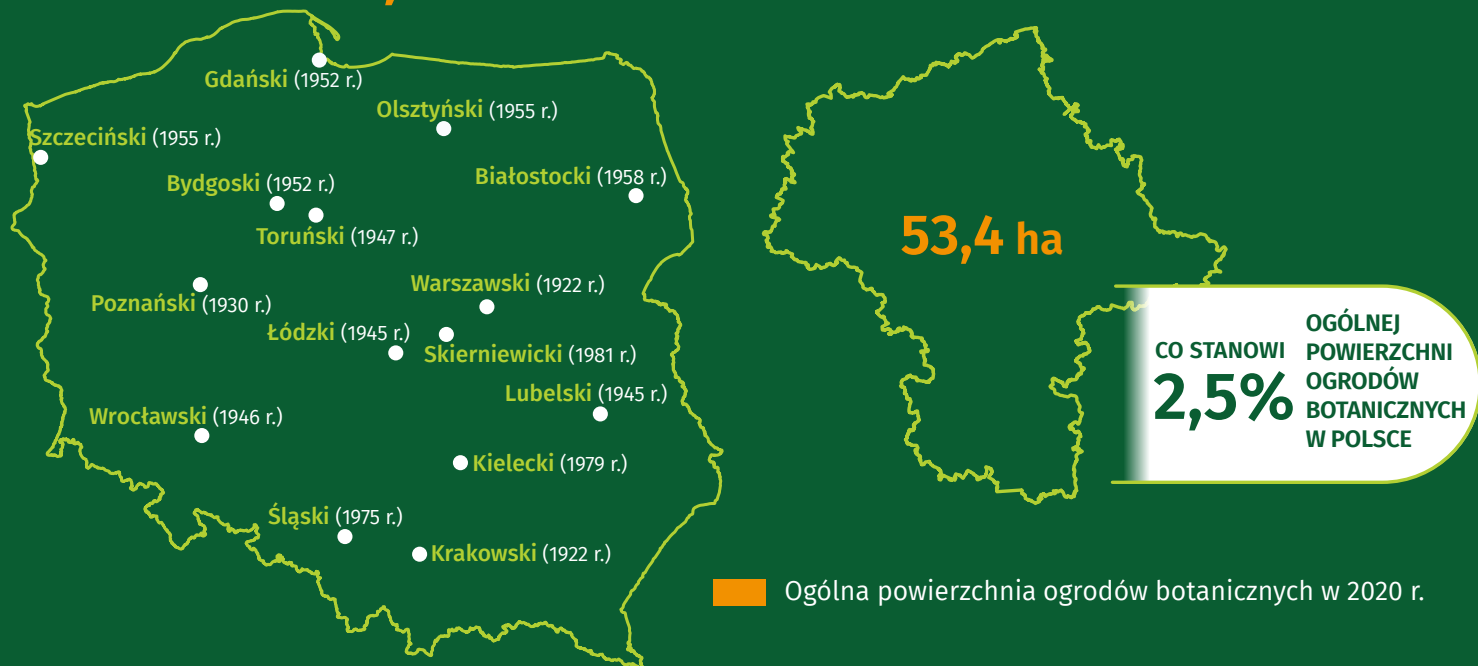
Urząd Statystyczny w Warszawie

warszawa.stat.gov.pl

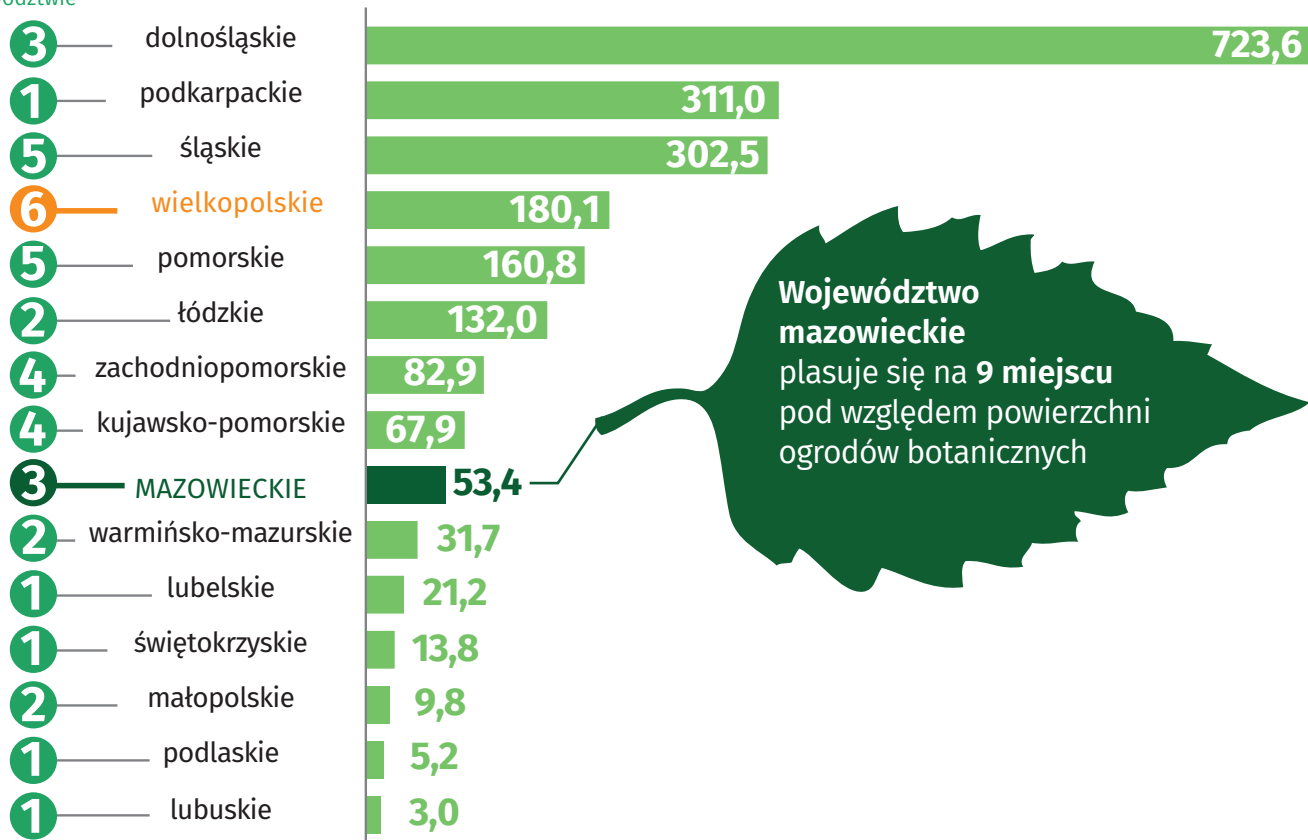
@Warszawa_STAT

Oddziały (rok powstania) Polskiego Towarzystwa Botanicznego w Polsce w 2022 r.

2 099,0 ha

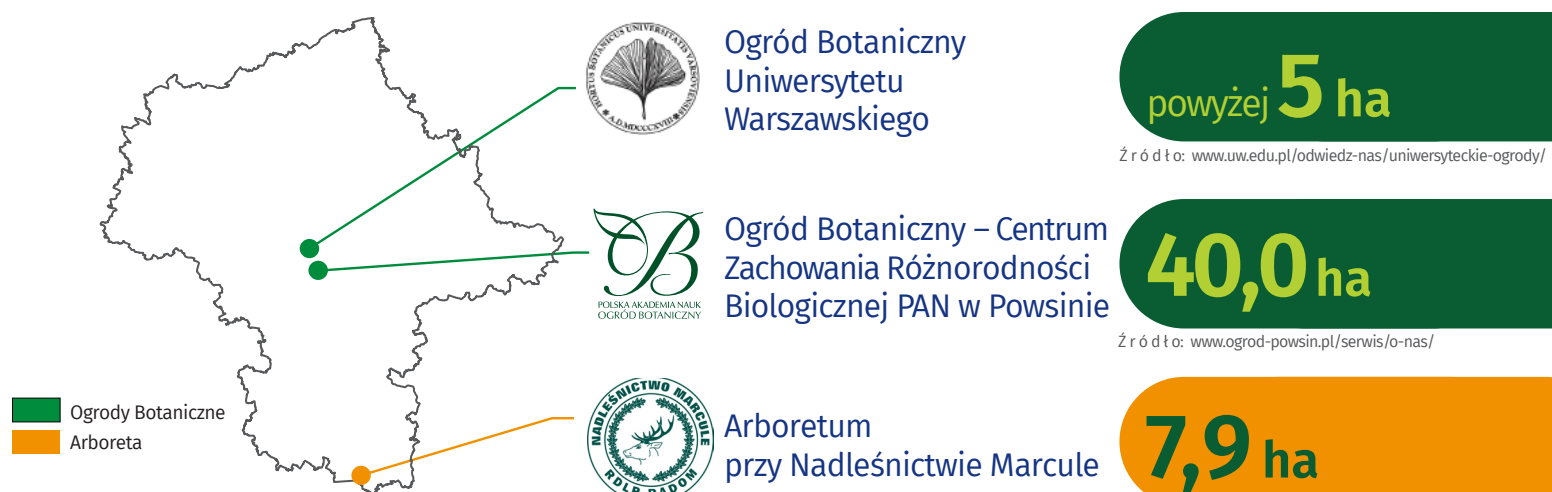


liczba ogrodów botanicznych w województwie



Źródło: dane Generalnej Dyrekcji Ochrony Środowiska.

Ogrody Botaniczne i Arboreta reprezentowane w Radzie Ogrodów Botanicznych i Arboretów w Polsce



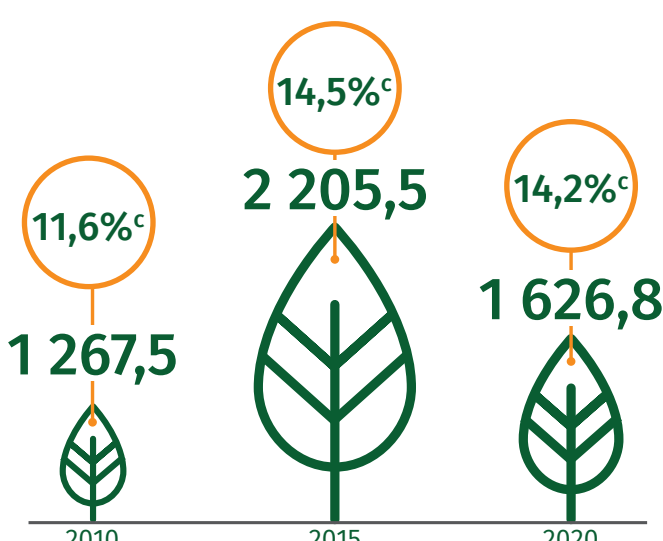
Źródło: www.robia.pl, Rada Ogrodów Botanicznych i Arboretów w Polsce (ROBIA).

Powierzchnia (w ha) o szczególnych walorach przyrodniczych prawnie chroniona oraz pomniki przyrody w 2020 r.



a pojedyncze drzewa – 3069, grupy drzew 688, głązy narzutowe – 193, aleje – 107, Krzewy – 3, źródła, wodospady, wywierzyska – 1, Inne – 48. b Bez powierzchni rezerwatów przyrody i pozostałych form ochrony przyrody położonych na ich terenie.

Nakłady (w mln zł) na środki trwałe służące ochronie środowiska w województwie mazowieckim



c udział w nakładach krajowych na środki trwałe służące ochronie środowiska.

Polska czerwona księga roślin



* Źródło: Kaźmierczakowa R., Bloch-Orłowska J., Celka Z., Cwener A., Dajdok Z., Michalska-Hejduk D., Pawlikowski P., Szczęśniak E., Ziarnek K. „Polska czerwona lista paprotników i roślin kwiatowych”, Wydanie IV uaktualnione i rozszerzone. Instytut Ochrony Przyrody PAN, Kraków 2016.