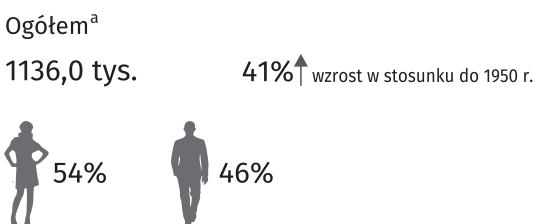
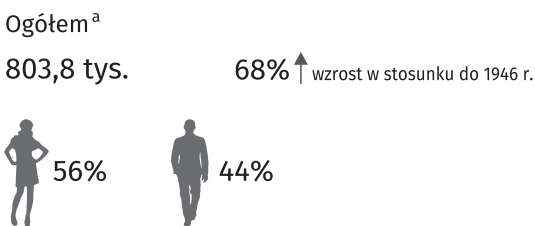
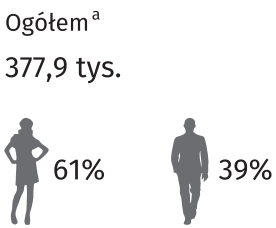


a Dane według spisu przeprowadzonego przez Miejskie Biuro Statystyczne. b Dane na podstawie spisów.

Stan ludności




1945—1962

1945

**13 lutego**

Na podstawie decyzji Prezydenta Miasta rozpoczyna działalność Wydział Statystyczny Zarządu Miejskiego m.st. Warszawy. Wydział swoją działalność rozpoczyna od ustalania strat spowodowanych zniszczeniami wojennymi i wznowia wydawanie publikacji o Warszawie.

**15 maja**  
Spis ludności w stolicy



1946

**10 stycznia**

Rozporządzenie Rady Ministrów w sprawie przeprowadzenia powszechnego sumarycznego spisu ludności cywilnej według stanu w dniu 14 lutego. Dla ułatwienia prac spisowych Warszawa podzielona zostaje na 18 dzielnic, 68 obwodów i 668 okręgów spisowych.

**31 lipca**

Na podstawie Rozporządzenia Rady Ministrów o organizacji statystyki państwowej i o Głównym Urzędzie Statystycznym rozszerzony zostaje zakres działania Wydziału Statystycznego, poprzez zapewnienie mu dostępu do danych statystycznych, których dostarczać miały władze, urzędy i instytucje państwowe, samorządowe oraz prawa publicznego.


1950

**1 sierpnia**

Wydział Statystyczny Zarządu Miasta zostaje włączony organizacyjnie do Miejskiej Komisji Planowania Gospodarczego. Działalność wydawnicza na potrzeby użytkowników zewnętrznych zostaje przerwana do 1957 r., a wydawane w tym czasie przez Dział Statystyki opracowania przeznaczone były wyłącznie do użytku służbowego.

**10 sierpnia**

Uchwała Rady Ministrów w sprawie przeprowadzenia pierwszego po II Wojnie Światowej spisu powszechnego (NSP) według stanu o północy z dnia 2 na 3 grudnia.



1953

**5 marca**

Dział Statystyki zostaje wyłączony z Miejskiej Komisji Planowania Gospodarczego i rozpoczyna samodzielną działalność.

1956

W prezydiach rad narodowych zostają powołane 1-osobowe referaty statystyków dziedzinowych, którzy w 1958 r. przeszli do Wydziału Statystyki tworząc odrębną komórkę zajmującą się problemami dzielnic.

1957

Wydział Statystyki rozpoczyna oficjalne wydawanie „Rocznika Statystycznego Warszawy”

1960

**18 marca**

Uchwała Rady Ministrów inicjuje przygotowania do przeprowadzenia spisu powszechnego, a Rozporządzenie z 4 października ustala tryb realizacji tego spisu według stanu o północy z dnia 5 na 6 grudnia. Warszawa podzielona zostaje na 100 okręgów spisowych i 72 rejony urbanistyczne.



1962

**1 czerwca**

Uchwałą Prezydium Rady Narodowej m.st. Warszawy Wydział Statystyki zostaje podporządkowany Głównemu Urzędowi Statystycznemu, na mocy ustawy z dnia 15 II 1962 r. o organizacji statystyki państwowej przyjmując nazwę Miejski Urząd Statystyczny m.st. Warszawy.

<sup>a</sup> Dane na podstawie spisów.

Stan ludności

1970—1992


Ogółem<sup>a</sup>  
1315,6 tys. 16% ↑ wzrost w stosunku do 1960 r.



1970

**10 lipca**

Rozporządzenie Rady Ministrów w sprawie przeprowadzenia NSP 1970 według stanu o północy z dnia 7 na 8 grudnia. Był to spis obszerny, przygotowany, zrealizowany i opracowany niezwykle starannie (opublikowano wówczas ok. 10 mln stron publikacji).



Ogółem<sup>b</sup>  
1436,1 tys. 9% ↑ wzrost w stosunku do 1970 r.



1975

**1 czerwca**

Po wprowadzeniu nowego podziału administracyjnego kraju na 49 województw, Miejski Urząd Statystyczny przekształcony zostaje w Wojewódzki Urząd Statystyczny, który swoim zasięgiem działania obejmuje obok Warszawy również nowo utworzone województwo stołeczne warszawskie. Dawne powiatowe inspektoraty statystyczne w: Nowym Dworze Mazowieckim, Otwocku, Pruszkowie i Wołominie stają się Oddziałami terenowymi nowo utworzonego WUS stanowiąc jego integralną całość. W związku z rozszerzeniem obszaru działania Urzędu zaprzestano wydawania „Rocznika Statystycznego Warszawy”, a dane o stolicy prezentowano w publikacjach wojewódzkich.

1976

Do Wojewódzkiego Urzędu Statystycznego włączony zostaje Warszawski Ośrodek Elektroniczny – dawna Stacja Techniki Statystycznej, która wykonywała prace obliczeniowe.


Ogółem<sup>a</sup>  
1556,8 tys. 8% ↑ wzrost w stosunku do 1975 r.



1978

**17 kwietnia**

Rozporządzenie Rady Ministrów w sprawie przeprowadzenia szóstego spisu powszechnego w niepodległej Polsce według stanu w dniu 7 grudnia.



1983

**15 kwietnia**

Zostaje nadany nowy regulamin organizacyjny WUS, na mocy którego w skład Urzędzie wchodzi 34 komórki organizacyjne (łącznie z referatami i sekcjami będącymi w składzie oddziałów i działów).

Ogółem<sup>a</sup>  
1651,2 tys. 6% ↑ wzrost w stosunku do 1978 r.



1988

**grudzień**

Na mocy ustawy z dnia 16 lipca 1987 r. przeprowadzony został od 7 do 12 grudnia spis powszechny według stanu w dniu 6 grudnia o godz. 24:00. Był to spis nowoczesny, o dużym zakresie informacji.

1992

**17 stycznia**

W wyniku zmiany struktury organizacyjnej Wojewódzkiego Urzędu Statystycznego zmniejszono liczbę komórek organizacyjnych z 34 do 13, co miało wpływ na lepszą organizację pracy. Był to również początek zmian w systemie publikacji i informacji. Wprowadzono podział wydawnictw na grupy wydawnicze.

a Dane na podstawie spisów. b Dane bilansowe; stan w dniu 31 XII.

1995—2018

Stan ludności

Ogółem<sup>a</sup>

1635,1 tys.

1% ↓ spadek w stosunku do 1988 r.



1995

**29 czerwca**

Zgodnie z Ustawą o statystyce publicznej Wojewódzki Urząd Statystyczny przekształcony zostaje w Urząd Statystyczny w Warszawie. Po 20 latach wznowione jest wydawanie „Rocznika Statystycznego Warszawy”.

1999

**1 stycznia**

Przywrócony zostaje trójstopniowy podział administracyjny kraju. Urząd Statystyczny w Warszawie obejmuje swoim zasięgiem nowo powstałe województwo mazowieckie. Dotychczasowe Urzędy Statystyczne w Ciechanowie, Ostrołęce, Płocku, Radomiu i Siedlcach przekształcone zostają w Oddziały Urzędu Statystycznego w Warszawie.

Ogółem<sup>b</sup>

1688,2 tys.


3% ↑ wzrost w stosunku do 1995 r.



2002

**maj-czerwiec**

Narodowy Spis Powszechny Ludności i Mieszkań 2002 został wprowadzony ustawą z dnia 2 grudnia 1999 r. Spis ludności i mieszkań był przeprowadzany w dniach od 21 maja do 8 czerwca 2002 r. według stanu w dniu 20 maja razem z Powszechnym Spisem Rolnym. Spis ludności i mieszkań 2002 był badaniem szczególnym, ponieważ był pierwszym pełnym spisem po głębokich przeobrażeniach społeczno-gospodarczych i ustrojowych, jakie miały miejsce w latach dziewięćdziesiątych.



Ogółem<sup>b</sup>


1708,5 tys.

1% ↑ wzrost w stosunku do 2002 r.



2011

Narodowy Spis Powszechny Ludności i Mieszkań 2011 został wprowadzony ustawą o spisie z dnia 4 marca 2010 r. Spis ludności i mieszkań był przeprowadzany w dniach od 1 kwietnia do 30 czerwca 2011 r. według stanu w dniu 31 marca. NSP 2011 był realizowany z wykorzystaniem systemów informacyjnych administracji publicznej oraz danych zebranych w badaniu pełnym i reprezentacyjnym.



Ogółem<sup>c</sup>

1769,5 tys.

4% ↑ wzrost w stosunku do 2011 r.



2018

Obecnie Urząd Statystyczny w Warszawie realizuje zadania o charakterze ogólnopolskim i regionalnym. Do zadań Urzędu należy m.in. współpraca i wspieranie informacyjne jednostek samorządu terytorialnego, prowadzenie badań i analiz istotnych z punktu widzenia specyfiki województwa oraz popularyzacja i promocja statystyki, w ramach której Urząd organizuje i uczestniczy w konferencjach naukowych, organizuje briefingi prasowe, prowadzi spotkania edukacyjne dla różnych grup odbiorców.

a Dane bilansowe; stan w dniu 31 XII. b Dane na podstawie spisów. c Dane bilansowe; stan w dniu 30 VI.

Źródła:

„Rocznik Statystyczny m.st. Warszawy 1918-19-20”. Magistrat m.st. Warszawy. Warszawa, 1923.

„400 lat stołeczności Warszawy w świetle statystyki 1596-1996”. Polskie Towarzystwo Statystyczne Oddział Warszawski. Warszawa, 1987.

„130 lat statystyki Warszawy 1864-1994”. Wojewódzki Urząd Statystyczny w m.st. Warszawie. Warszawa, 1994.

„Warszawa Feniksem XX wieku. Statystyka Warszawy w 1945 r.” Urząd Statystyczny w Warszawie, Oddział Warszawski Polskiego Towarzystwa Statystycznego. Warszawa, 2012.

„150 lat statystyki Warszawy 1864-2014”. Urząd Statystyczny w Warszawie. Warszawa, 2014.