



## Komunikacja miejska

	Tabor	Liczba miejsc	Linie w km
 Autobusy	2527	300160	5930
 Tramwaje	718	112030	385



## Infrastruktura miejska



Bus-pasy

**70,4 km**

↑ o 0,7 km



Przystanki autobusowe i tramwajowe

**22848**

↑ o 643 przystanki



Parkingi „Parkuj i jedź”

**72**

↑ o 7 parkingów

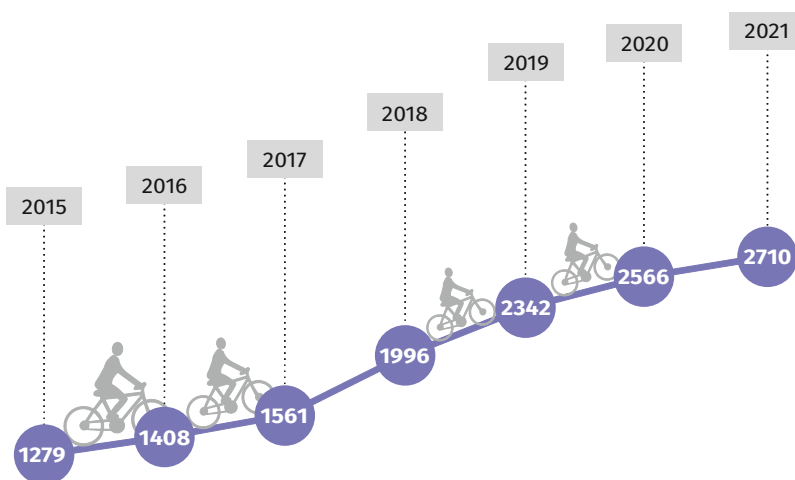


Ścieżki rowerowe

**2709,8 km**





↑ o 144,0 km

## Ścieżki rowerowe w km



↑ wzrost w stosunku do 2020 r.

## Komunikacja miejska

	Tabor	Liczba miejsc	Linie w km
 <b>Autobusy<sup>a</sup></b>	1508	225220	3823
 <b>Tramwaje</b>	718	112030	385
 <b>Metro<sup>b</sup></b>	450 wagonów	117371	36
 <b>Szybka Kolej Miejska<sup>a</sup></b>	122 wagony	25366	199



a Liczba wozów w ruchu, w szczycie porannym odpowiednio: autobusowych (łącznie z wozami przewoźników prywatnych jeżdżących na zlecenie ZTM) oraz Szybkiej Kolei Miejskiej.  
b Stan w dniu 31 grudnia 2020 r. c łącznie z metrem i Szybką Koleją Miejską; dane szacunkowe.

Źródło: dane Zarządu Transportu Miejskiego w Warszawie.

## Infrastruktura miejska



Bus-pasy

**68,0 km**

↑ o 0,7 km



Przystanki autobusowe i tramwajowe

**4238**

↑ o 42 przystanki



Parkingi „Parkuj i jeźdź”

**16**

bez zmian

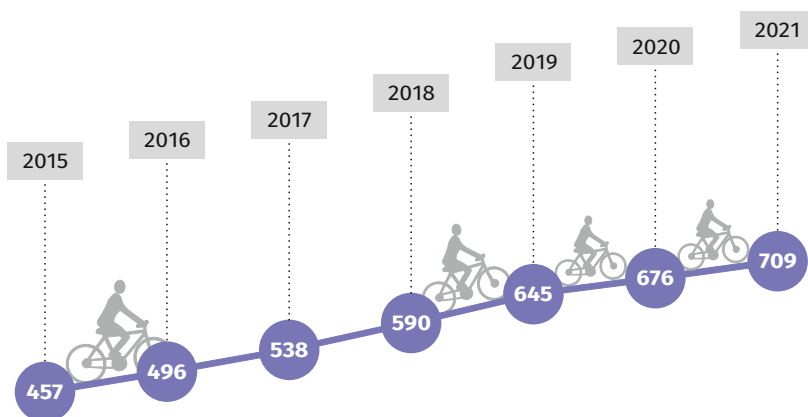


Ścieżki rowerowe

**708,8 km**

↑ o 32,7 km

## Ścieżki rowerowe w km



↑ wzrost w stosunku do 2020 r.

