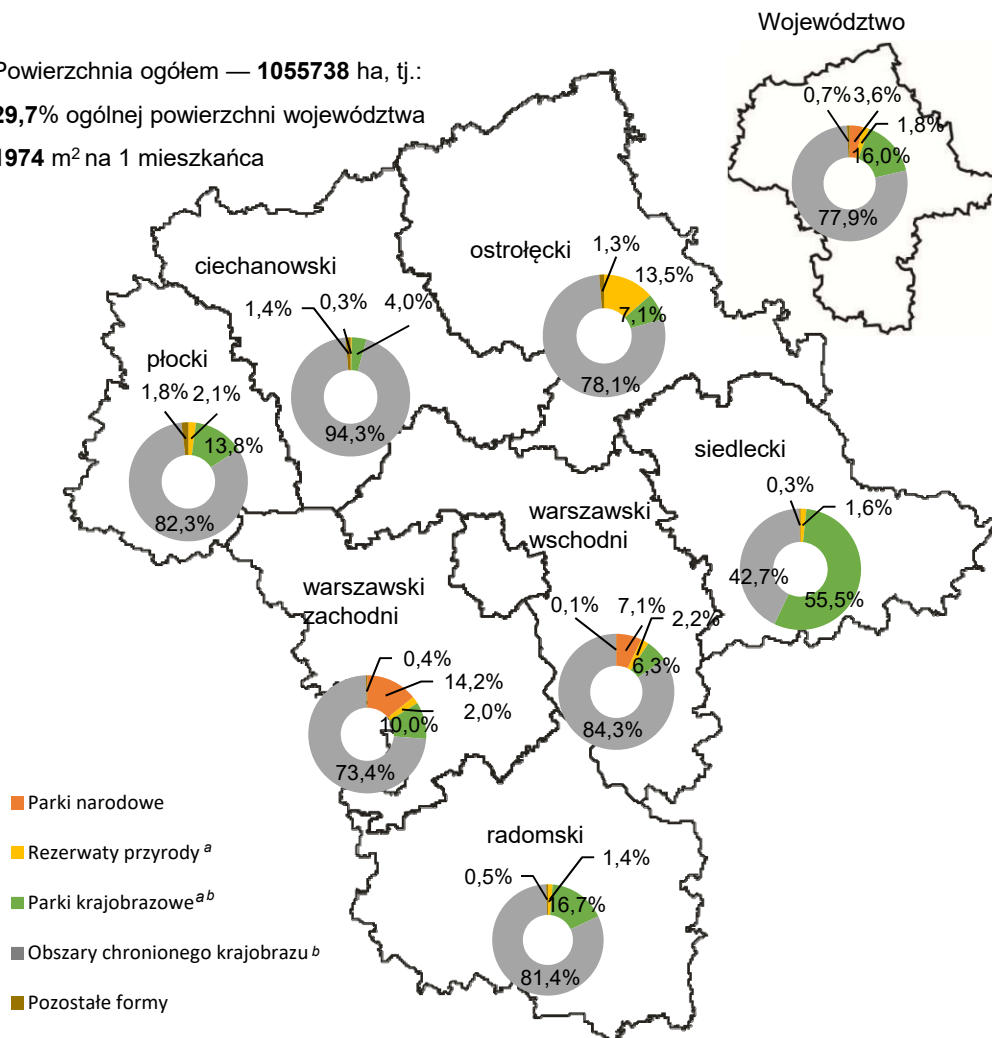




W 2017 r. tematem przewodnim Światowego Dnia Ziemi jest „W kierunku natury”.  
 Stan w dniu 31 XII 2015 r.

**STRUKTURA POWIERZCHNI O SZCZEGÓLNYCH WALORACH PRZYRODNICZYCH  
 PRAWNIE CHRONIONEJ**

Powierzchnia ogółem — **1055738** ha, tj.:  
**29,7%** ogólnej powierzchni województwa  
**1974 m<sup>2</sup>** na 1 mieszkańca



**OBSZARY NATURA 2000**

Obszary specjalnej ochrony ptaków (OSO) — 428615 ha  
 Specjalne obszary ochrony siedlisk (SOO) — 192950 ha

**MAZOWIECKI ZESPÓŁ PARKÓW  
 KRAJOBRAZOWYCH<sup>a</sup>**

Powierzchnia ogółem w ha 126047  
 z tego:

Nadbużański .....	74137
Kozienicki .....	26234
Mazowiecki .....	15710
Chojnowski .....	6796
Brudzeński .....	3171

**KAMPINOSKI PARK  
 NARODOWY**

Powierzchnia:  
 Parku narodowego..... 38476 ha  
 w tym lasów ..... 28202 ha  
 Otuliny (strefy ochronnej) 37756 ha

**REZERWATY PRZYRODY**

Faunistyczne .....	6280 ha
Krajobrazowe .....	371 ha
Leśne .....	9961 ha
Florystyczne .....	337 ha

*a Łącznie z powierzchnią rezerwatów przyrody i innymi formami ochrony przyrody położonymi na terenie parków.*

W 2015 r. w województwie mazowieckim rezerваты przyrody zajmowały ogółem 18861 ha (0,5% powierzchni województwa).

*a Bez otuliny. b Bez powierzchni rezerwatów przyrody i innych form ochrony przyrody położonych na ich terenie.*



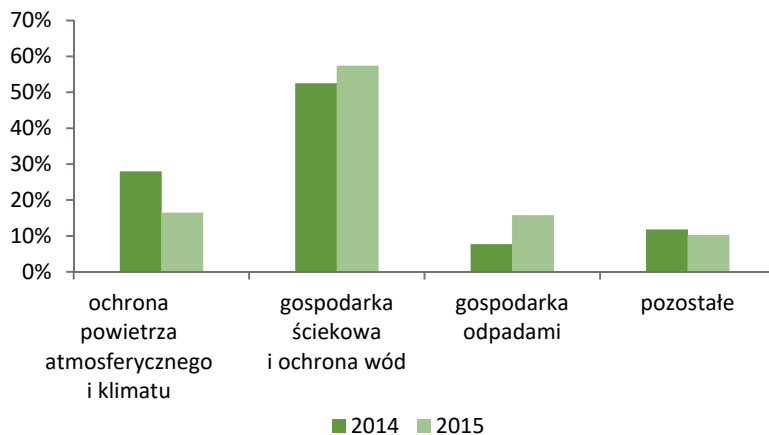
W 2017 r. tematem przewodnim Światowego Dnia Ziemi jest „W kierunku natury”.

**NAKŁADY NA ŚRODKI TRWAŁE SŁUŻĄCE OCHRONIE ŚRODOWISKA I GOSPODARCE WODNEJ (ceny bieżące)**

Wyszczególnienie	2014	2015
	w tysiącach zł	
Ochrona środowiska	2150468,7	2205483,1
w tym ochrona różnorodności biologicznej i krajobrazu	—	1375,7
Gospodarka wodna	421733,6	437782,7

W 2015 r. nakłady na środki trwałe służące ochronie środowiska zwiększyły się o 2,5%, przeznaczone na gospodarkę wodną o 3,8%.

**KIERUNKI FINANSOWANIA Z WOJEWÓDZKIEGO FUNDUSZU OCHRONY ŚRODOWISKA I GOSPODARKI WODNEJ**



Źródło: dane Zarządu Narodowego Funduszu Ochrony Środowiska i Gospodarki Wodnej.

**ODPADY KOMUNALNE ZEBRANE SELEKTYWNIE:**

2014 — 248 099 t

2015 — 415 221 t

W 2015 r. zwiększyła się ilość zebranych selektywnie odpadów komunalnych o 67,4%.

**„DZIKIE” WYSYPISKA**

Wyszczególnienie	2014	2015
Nielegalne wysypiska (stan w dniu 31 XII):		
istniejące .....	161	151
zlikwidowane .....	1 526	1 456
Odpady komunalne zebrane podczas likwidacji „dzikich” wysypisk — w ciągu roku (w t) ...	7 865	6 746

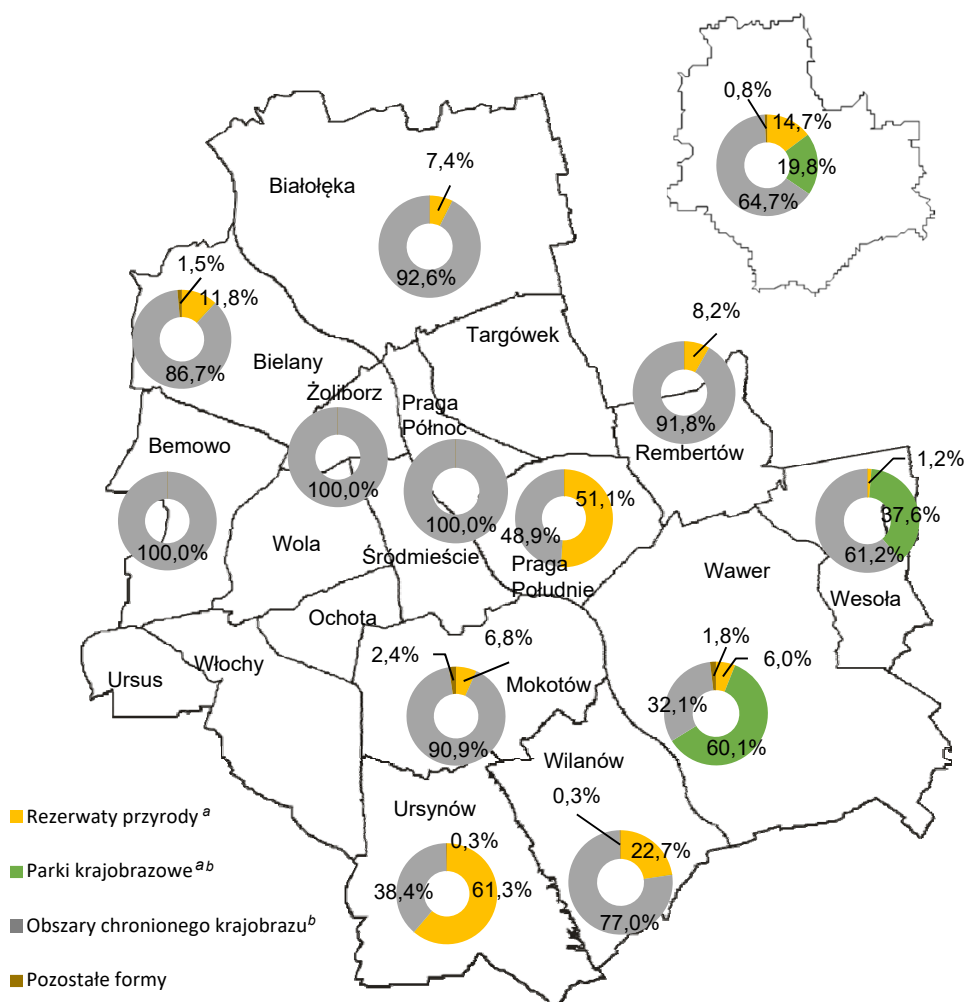
W 2015 r. w województwie mazowieckim zmalała o 6,2% liczba istniejących „dzikich” wysypisk. Zmniejszyła się również (o 14,2%) ilość odpadów komunalnych zebranych podczas ich likwidacji.



W 2017 r. tematem przewodnim Światowego Dnia Ziemi jest „W kierunku natury”.

**STRUKTURA POWIERZCHNI O SZCZEGÓLNYCH WALORACH PRZYRODNICZYCH  
 PRAWNIE CHRONIONEJ WEDŁUG DZIELNIC W 2015 R.**

Stan w dniu 31 XII



Powierzchnia o szczególnych walorach przyrodniczych prawnie chroniona ogółem wynosi 12 217 ha, co stanowi 23,6% ogólnej powierzchni Warszawy. Na jednego mieszkańca przypada 70 m<sup>2</sup>.

**„DZIKIE” WYSYPISKA**

Wyszczególnienie	2014	2015
Nielegalne wysypiska (stan w dniu 31 XII):		
istniejące .....	13	21
zlikwidowane .....	749	807
Odpady komunalne zebrane podczas likwidacji „dzikich” wysypisk — w ciągu roku (w t)	5 201	4 782

W 2015 r. w Warszawie zwiększyła się o 61,5% liczba istniejących „dzikich” wysypisk. Natomiast zmniejszyła się (o 8,1%) ilość odpadów komunalnych zebranych podczas ich likwidacji.

**19 — Liczba punktów zbiórki zużytego sprzętu elektrycznego i elektronicznego**

Źródło: <http://www.czysta.um.warszawa.pl/web/strony/punkty-zbiorki-zuzytego-sprzetu-elektrycznego-i-elektronicznego> z dnia 19.04.2017r.

<sup>a</sup> Bez otuliny. <sup>b</sup> Bez powierzchni rezerwatów przyrody i innych form ochrony przyrody położonych na ich terenie.