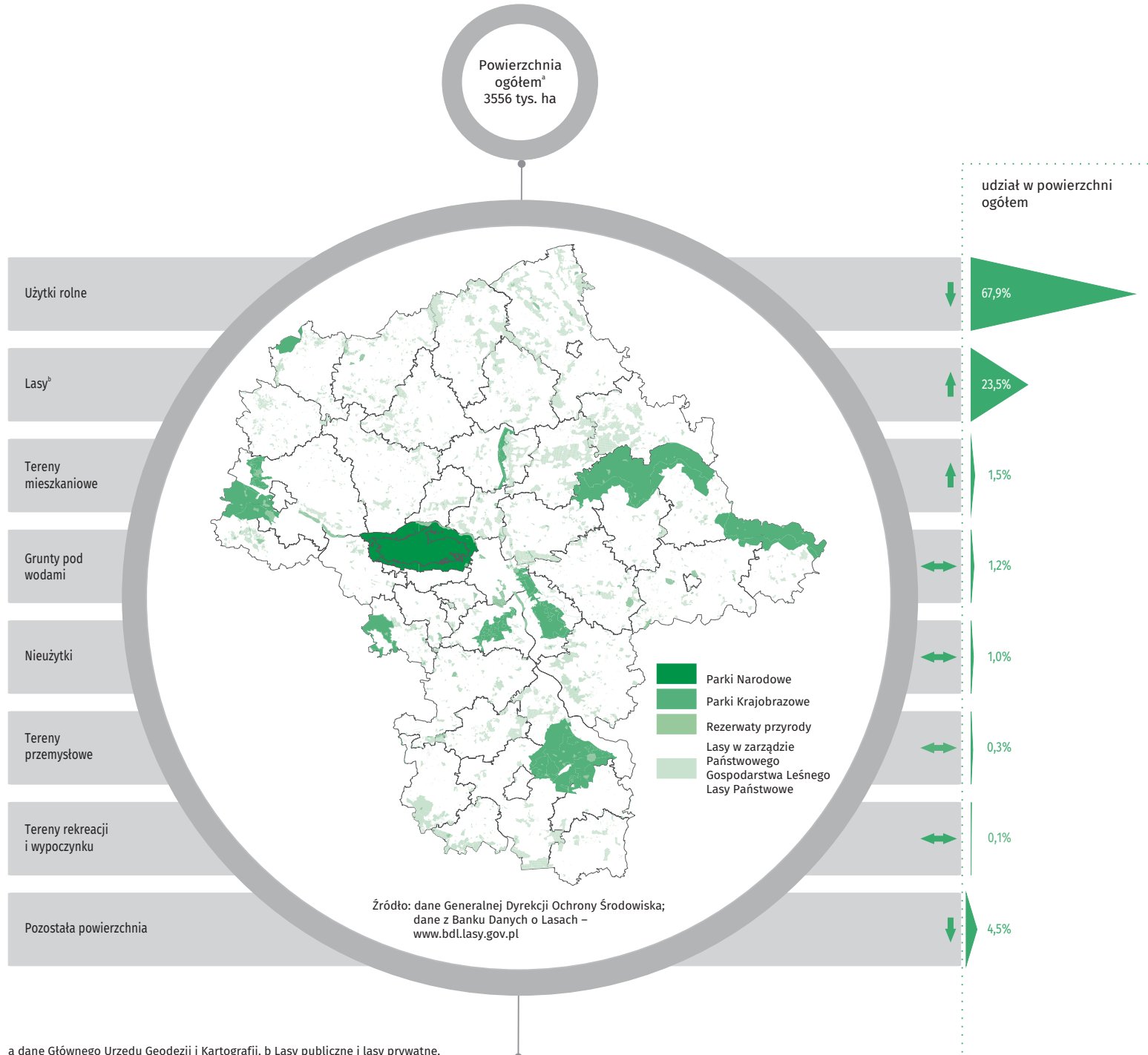


5 czerwca Światowy Dzień Ochrony Środowiska Naturalnego

Dane dla województwa mazowieckiego w 2017 r.

Powierzchnia geodezyjna według kierunków wykorzystania Stan w dniu 1 I

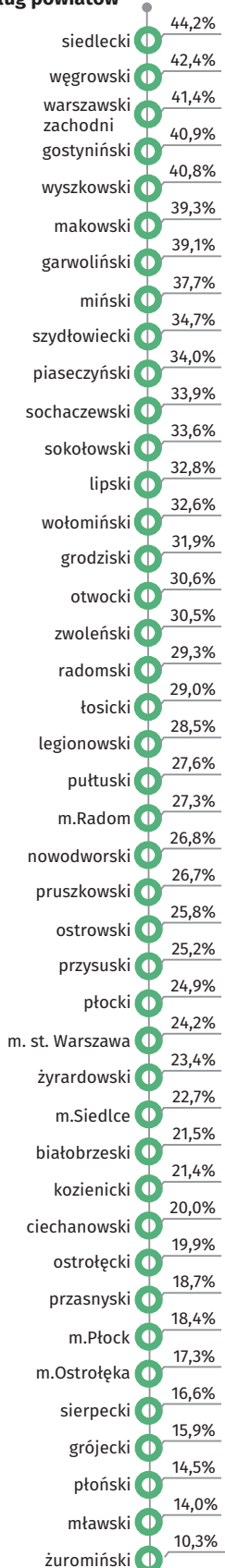


↑ wzrost/spadek w stosunku do 2010 r.
 ↔ bez zmian w stosunku do 2010 r.

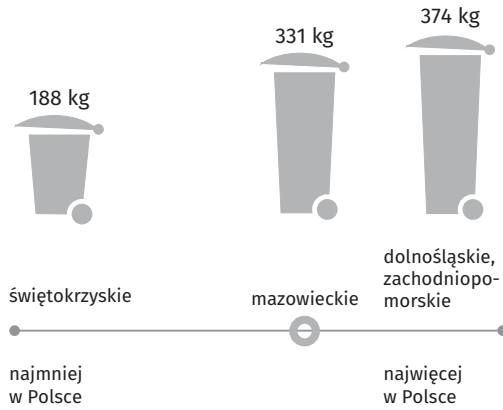
5 czerwca Światowy Dzień Ochrony Środowiska Naturalnego

Dane dla województwa mazowieckiego w 2017 r.

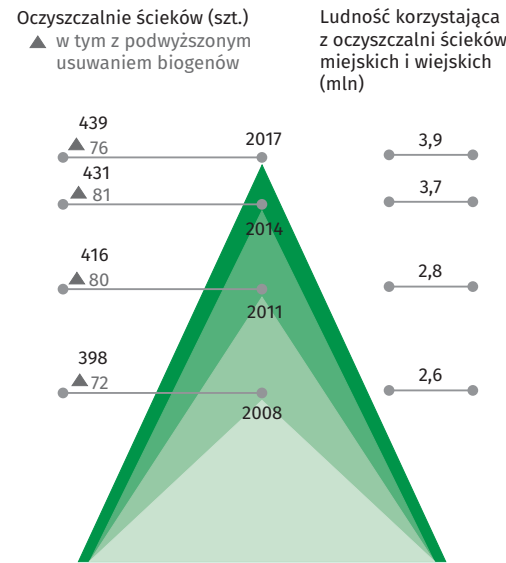
Odpady komunalne zebrane selektywnie w relacji do ogółu odpadów komunalnych zebranych w ciągu roku według powiatów



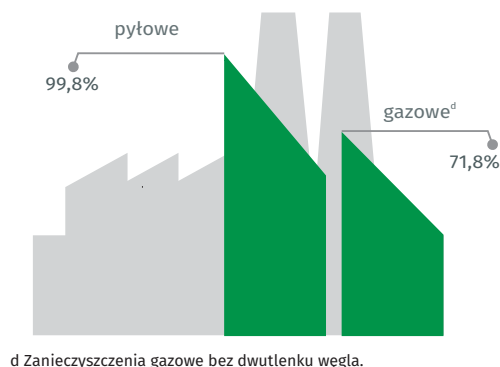
Masa wytworzonych odpadów komunalnych przez jednego mieszkańca na terenie województwa



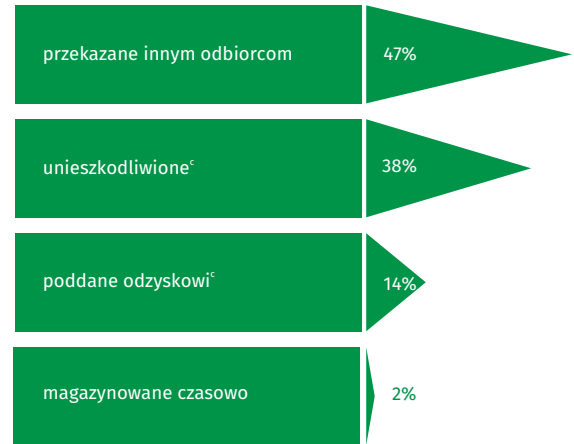
Przemysłowe i komunalne oczyszczalnie ścieków



Zanieczyszczenia powietrza zatrzymane w urządzeniach do redukcji zanieczyszczeń w ogólnej ilości zanieczyszczeń wytworzonych w zakładach szczególnie uciążliwych




Odpady wytworzone w ciągu roku (z wyłączeniem odpadów komunalnych) 5 596 tys. ton



^c We własnym zakresie przez wytwórcę.

Odpady komunalne 1 777 tys. ton



Dziki wysypiska odpadów (szt.)

