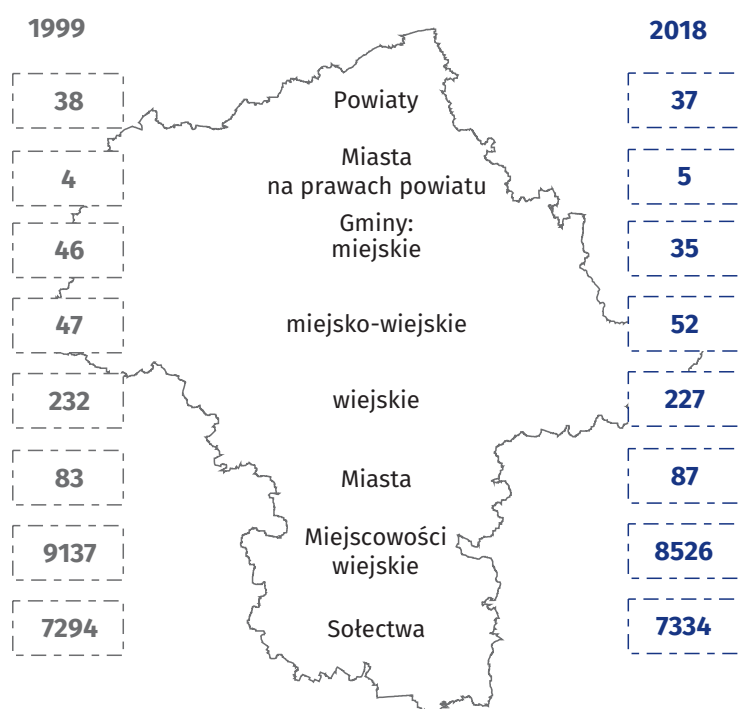
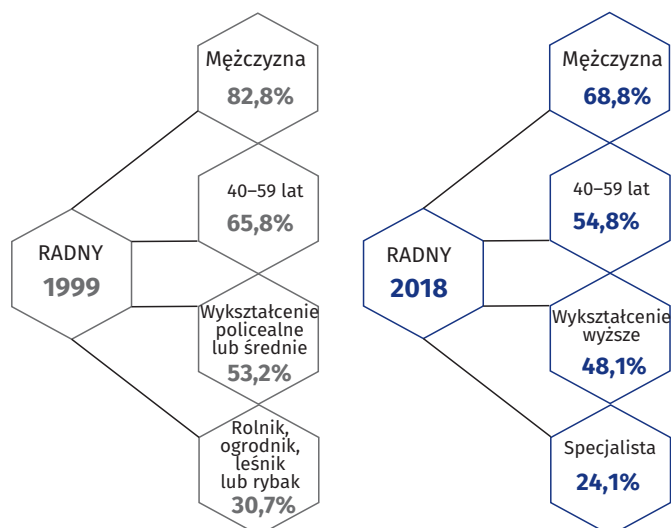


## PODZIAŁ TERYTORIALNY



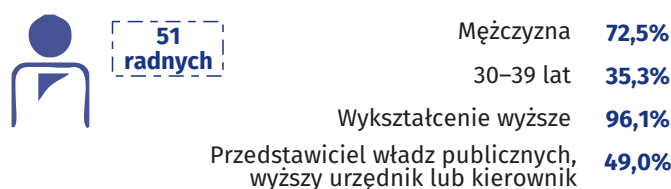
1 stycznia 1999 r. wprowadzono zasadniczy, trójstopniowy podział terytorialny państwa, którego jednostkami są: gminy, powiaty i województwa

## STATYSTYCZNY RADNY\*

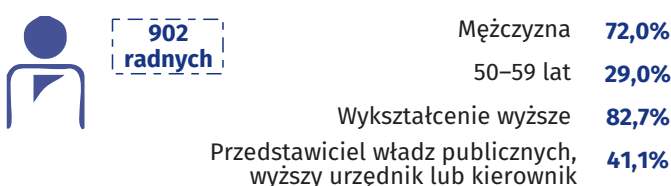


Dzień Samorządu Terytorialnego – polskie święto uchwalone przez Sejm RP, upamiętniające pierwsze wybory samorządowe z 27 maja 1990 r.

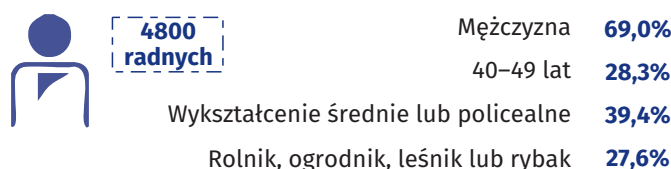
## Rada sejmiku województwa




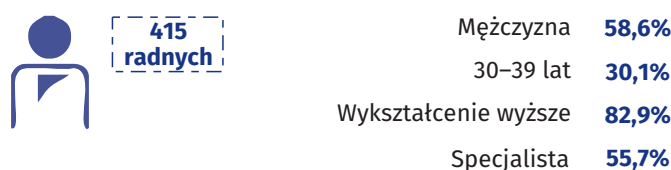
## Rady powiatów i miast na prawach powiatu



## Rady gmin\*\*

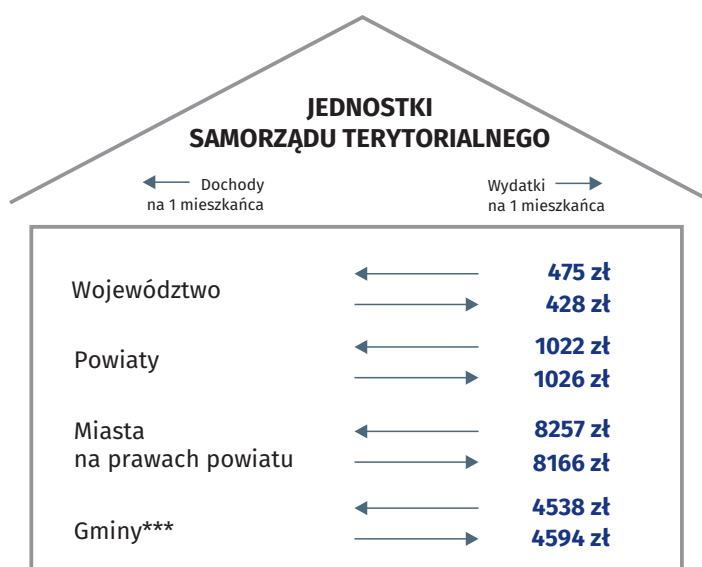


## Rady dzielnic m.st. Warszawy

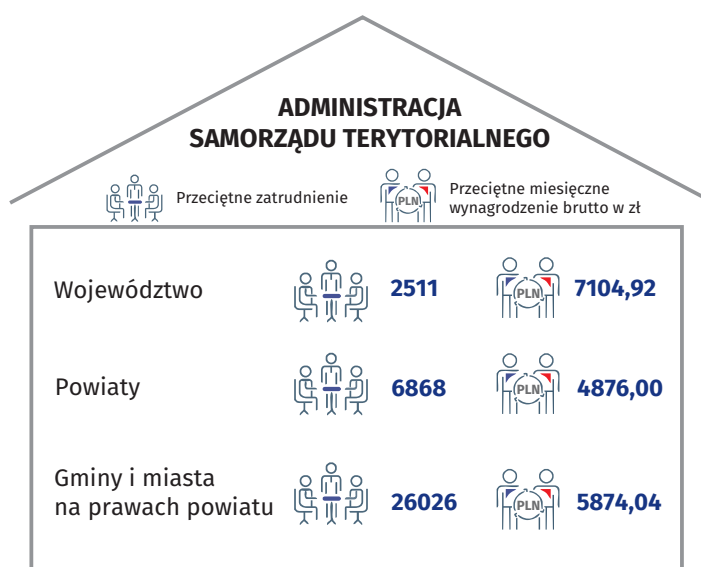


W 2018 r. funkcję wójtów, burmistrzów i prezydentów miast pełniło 289 mężczyzn i 43 kobiety, natomiast funkcję sołtysów – 4289 mężczyzn i 2983 kobiety

## DOCHODY I WYDATKI BUDŻETÓW JEDNOSTEK SAMORZĄDU TERYTORIALNEGO W 2017 R.



## ZATRUDNIENIE I WYNAGRODZENIE W ADMINISTRACJI SAMORZĄDU TERYTORIALNEGO W 2018 R.



\* Stan w dniu 31 XII. \*\* Bez radnych rad miast na prawach powiatu. \*\*\* Bez gmin mających również status miasta na prawach powiatu. Źródłem danych o frekwencji wyborczej jest Państwowa Komisja Wyborcza.