

1918—1948

Stan ludności

Ogółem<sup>a</sup>  
29,0 tys.

1918


**11 listopada**  
Odzyskanie niepodległości przez Polskę.

Ogółem<sup>b</sup>  
30,7 tys.

5,9% ↑ wzrost w stosunku do 1913 r.

1921

**9 czerwca**  
Rozporządzenie Rady Ministrów w sprawie przeprowadzenia pierwszego powszechnego spisu ludności według stanu w dniu 30 września.




Ogółem<sup>b</sup>  
36,9 tys.

20,2% ↑ wzrost w stosunku do 1921 r.

1931

**2 września**  
Rozporządzenie Rady Ministrów w sprawie przeprowadzenia drugiego powszechnego spisu ludności według stanu w dniu 9 grudnia 1931 r.



Ogółem<sup>c</sup>  
41,0 tys.

11,1% ↑ wzrost w stosunku do 1931 r.


1939

**10 stycznia**  
Rozporządzenie Rady Ministrów w sprawie przeprowadzenia powszechnego sumarycznego spisu ludności cywilnej według stanu w dniu 14 lutego.

Ogółem<sup>b</sup>  
25,6 tys.

37,6% ↓ spadek w stosunku do 1939 r.

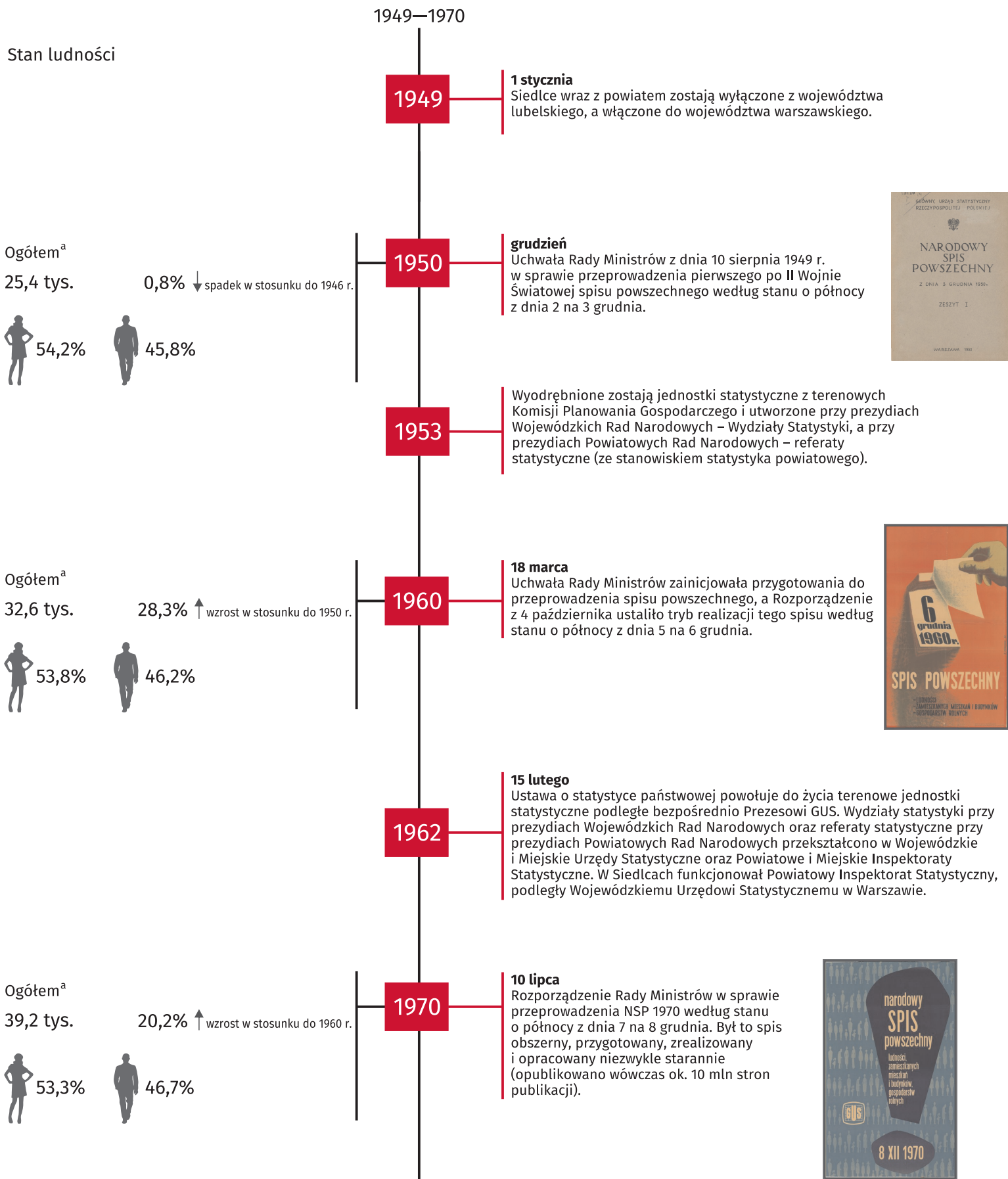
1946



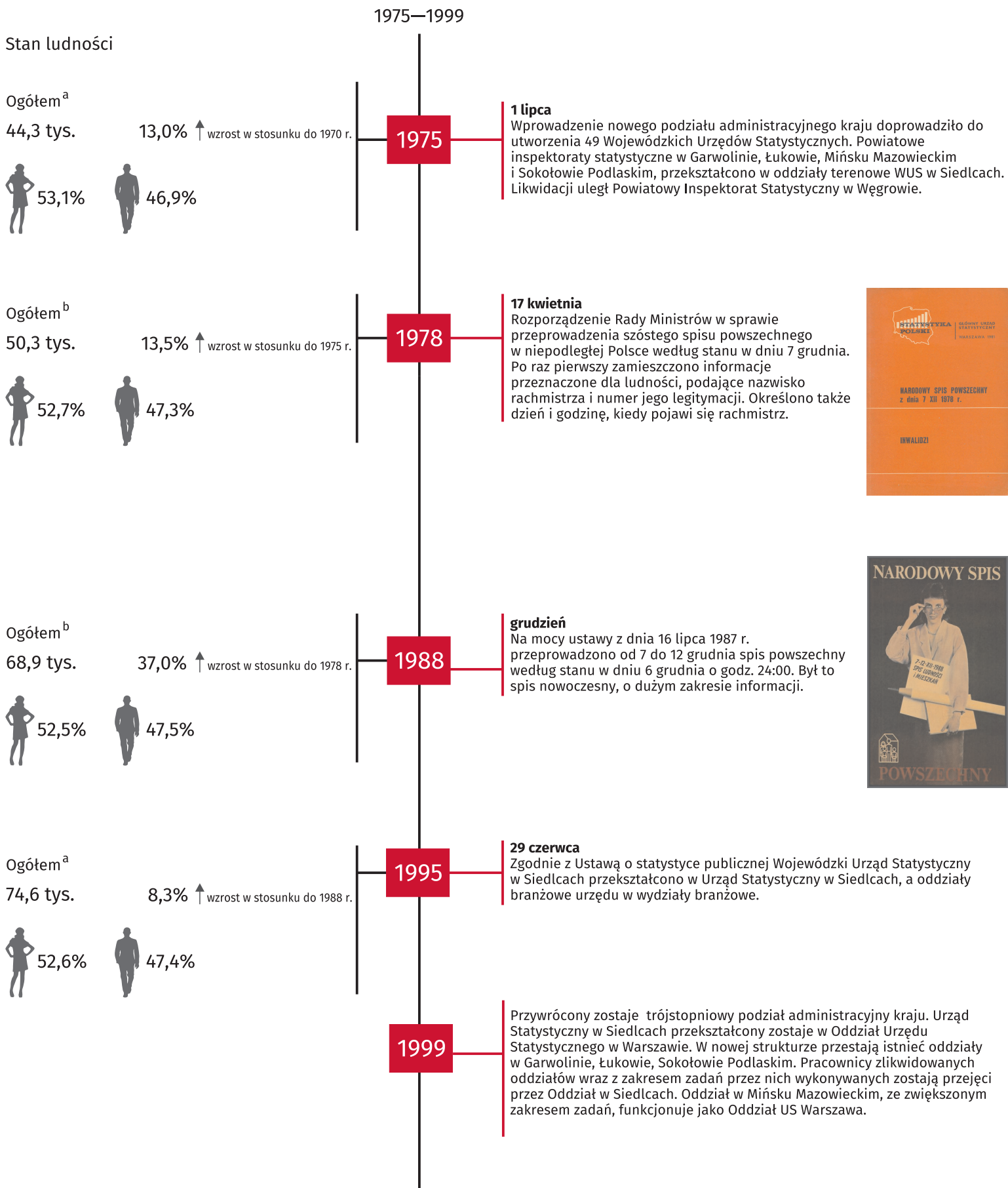
1948

Na wniosek Głównego Urzędu Statystycznego, Ministerstwo Administracji Publicznej powołuje w Urzędach Wojewódzkich i miastach wydzielonych komórki statystyczne, a w miastach powiatowych referaty statystyczne. Rok później komórki te przejęte zostają przez nowo utworzone Wojewódzkie Komisje Planowania Gospodarczego w miastach wojewódzkich i miastach wydzielonych oraz Miejskie Komisje Planowania Gospodarczego w miastach powiatowych.

a Ludność cywilna; dane dotyczą 1913 r. b Dane na podstawie spisów. c Dane na podstawie szacunków.



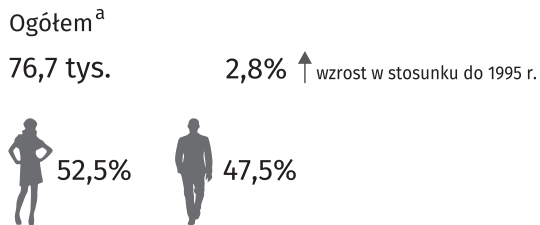
a Dane na podstawie spisów.



a Dane bilansowe; stan w dniu 31 XII. b Dane na podstawie spisów.

2002–2018

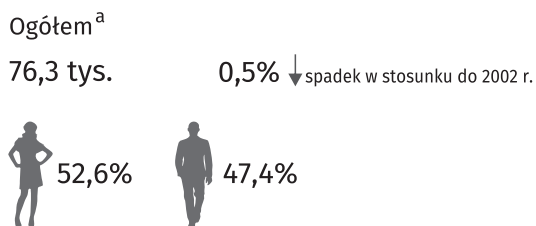

Stan ludności



2002

**maj-czerwiec**

Narodowy Spis Powszechny Ludności i Mieszkań 2002 został wprowadzony ustawą z dnia 2 grudnia 1999 r. Spis ludności i mieszkań był przeprowadzany w dniach od 21 maja do 8 czerwca 2002 r. według stanu w dniu 20 maja razem z Powszechnym Spisem Rolnym. Spis ludności i mieszkań 2002 był badaniem szczególnym, ponieważ był pierwszym pełnym spisem po głębokich przeobrażeniach społeczno-gospodarczych i ustrojowych, jakie miały miejsce w latach dziewięćdziesiątych.




2011

Narodowy Spis Powszechny Ludności i Mieszkań 2011 został wprowadzony ustawą o spisie z dnia 4 marca 2010 r. Spis ludności i mieszkań był przeprowadzany w dniach od 1 kwietnia do 30 czerwca 2011 r. według stanu w dniu 31 marca. NSP 2011 był realizowany z wykorzystaniem systemów informacyjnych administracji publicznej oraz danych zebranych w badaniu pełnym i reprezentacyjnym.



2014

Powstaje pierwsze opracowanie o Siedlcach, od czasu włączenia miasta w 1999 r. do województwa mazowieckiego – „Statystyczny portret Siedlec w latach 2005–2012”. Opracowanie zawiera dane statystyczne zaprezentowane w ośmioletnim horyzoncie czasowym, który umożliwia prześledzenie dynamiki i kierunków zmian różnych zjawisk zachodzących na terenie miasta. Dane zgromadzone w 14 działach poprzedzonych uwagami ogólnymi, które zawierają wyjaśnienia dotyczące terminologii, metodologii i zakresu informacji.



2018

Zadaniem Oddziałów Urzędu (w tym Oddziału w Siedlcach) jest obsługa obywateli, podmiotów i organów administracji publicznej oraz reprezentowanie Urzędu w sprawach wynikających ze współpracy z organami jednostek samorządu terytorialnego.

a Dane na podstawie spisów. b Dane bilansowe; stan w dniu 30 VI.