



22 września Europejski Dzień Bez Samochodu

Dane dla województwa mazowieckiego w 2022 r.

Komunikacja miejska



Autobusy

Tabor
2500

Liczba miejsc
282551

Linie w km
5755



Tramwaje

712

115734

344



Przewozy
pasażerów^a
w ciągu roku

**712,5
mln**

↑ o 11,9%

a Bez metra
i Szybkiej Kolei Miejskiej;
dane szacunkowe.

Infrastruktura miejska

Bus-pasy



85,1 km

↑ o 14,7 km

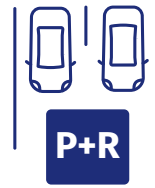
Przystanki
autobusowe i tramwajowe



23429

↑ o 581 przystanków

Parkingi „Parkuj i jedź”



79

↑ o 7 parkingów

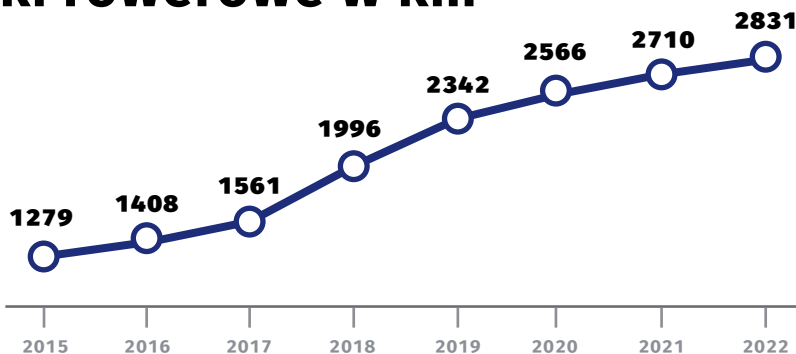
Ścieżki rowerowe



2830,8 km

↑ o 121,0 km

Ścieżki rowerowe w km



Długość
ścieżek rowerowych
na 100 km²

8,0 km

↑ o 0,4 km



↑ wzrost w stosunku do 2021 r.



22 września Europejski Dzień Bez Samochodu

Dane dla m.st. Warszawy w 2022 r.

Komunikacja miejska



Autobusy^a

1334

213670

3787



Tramwaje

712

115734

344



Metro^b

450
wagonów

117371

36



Szybka kolej
miejska^a

142
wagony

41760

116



Przewozy
pasażerów^c
w ciągu roku

863,4
mln

↑ o 6,7%

a Liczba vozów w ruchu, w szczycie porannym odpowiednio: autobusowych (łącznie z vozami przewoźników prywatnych jeżdżących na zlecenie ZTM) oraz Szybkiej Kolei Miejskiej.
b Stan w dniu 31 grudnia 2021 r.
c łącznie z metrem i Szybką Koleją Miejską; dane szacunkowe.
Źródło: dane Zarządu Transportu Miejskiego w Warszawie.

Infrastruktura miejska

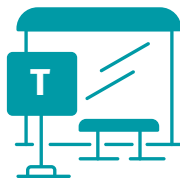
Bus-pasy



82,3 km

↑ o 14,3 km

Przystanki
autobusowe i tramwajowe



4275

↑ o 37 przystanków

Parkingi „Parkuj i jeźdź”



16

bez zmian

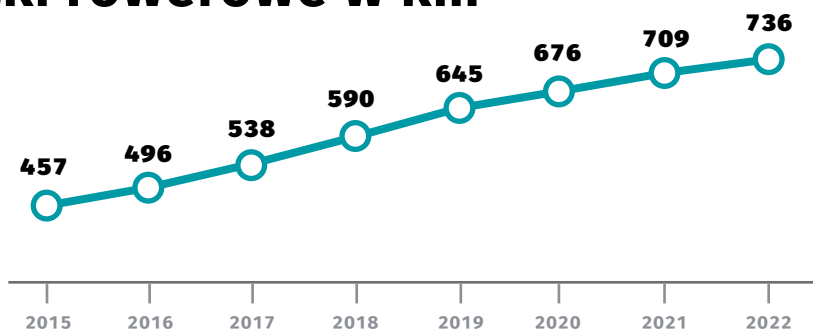
Ścieżki rowerowe



735,6 km

↑ o 26,8 km

Ścieżki rowerowe w km



Długość
ścieżek rowerowych
na 100 km²

142,2 km

↑ o 5,2 km



↑ wzrost w stosunku do 2021 r.