

22 września

Europejski Dzień Bez Samochodu



Dane dla województwa mazowieckiego w 2020 r.

Urząd Statystyczny
w Warszawie

warszawa.stat.gov.pl

@Warszawa_STAT

Komunikacja miejska

	Tabor	Liczba miejsc	Linie w km
 Autobusy	2568	292070	5708
 Tramwaje	726	113030	377



Infrastruktura miejska



Bus-pasy

69,7 km

↓ o 1,6 km



Przystanki
autobusowe i tramwajowe

22205

↑ o 470 przystanków



Parkingi
„Parkuj i jedź”

65

↑ o 10 parkingów

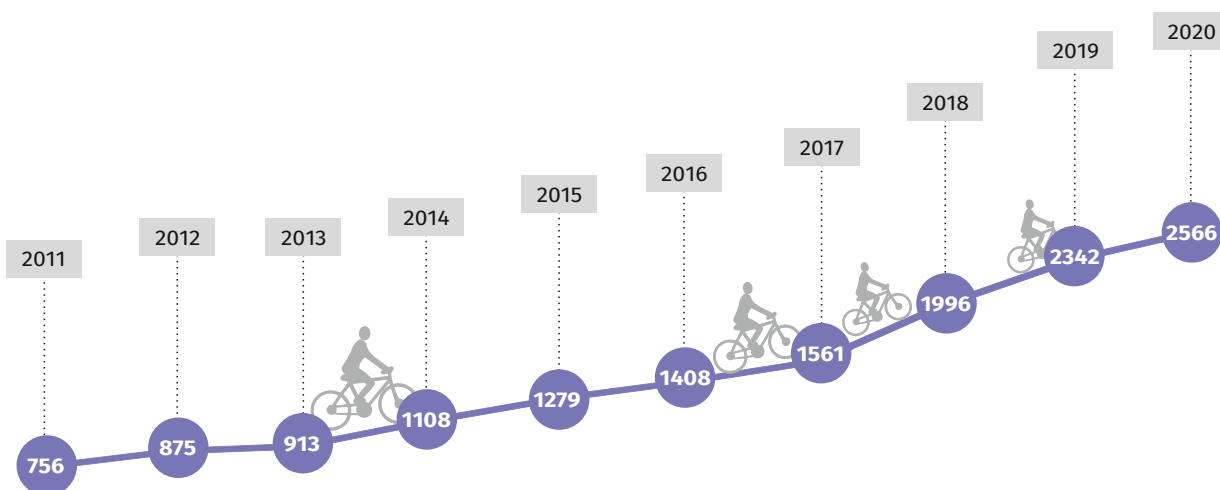


Ścieżki rowerowe

2565,8 km

↑ o 223,7 km

Ścieżki rowerowe w km







↑↓ wzrost/spadek w stosunku do 2019 r.

22 września Europejski Dzień Bez Samochodu

Dane dla m.st. Warszawy w 2020 r.

Komunikacja miejska

	Tabor	Liczba miejsc	Linie w km
 Autobusy ^a	1507	239470	3700
 Tramwaje	726	113030	377
 Metro ^b	450 wagonów	117371	33
 Szybka Kolej Miejska ^a	116 wagonów	25366	184



a Liczba wozów w ruchu, w szczycie porannym odpowiednio: autobusowych (łącznie z wozami przewoźników prywatnych jeżdżących na zlecenie ZTM) oraz Szybkiej Kolei Miejskiej.
b Stan w dniu 31 grudnia 2019 r. c łącznie z metrem i Szybką Koleją Miejską; dane szacunkowe.

Źródło: dane Zarządu Transportu Miejskiego w Warszawie.

Infrastruktura miejska



Bus-pasy

67,3 km

↓ o 1,6 km



Przystanki autobusowe i tramwajowe

4196

↑ o 50 przystanków



Parkingi „Parkuj i jeźdź”

16

bez zmian

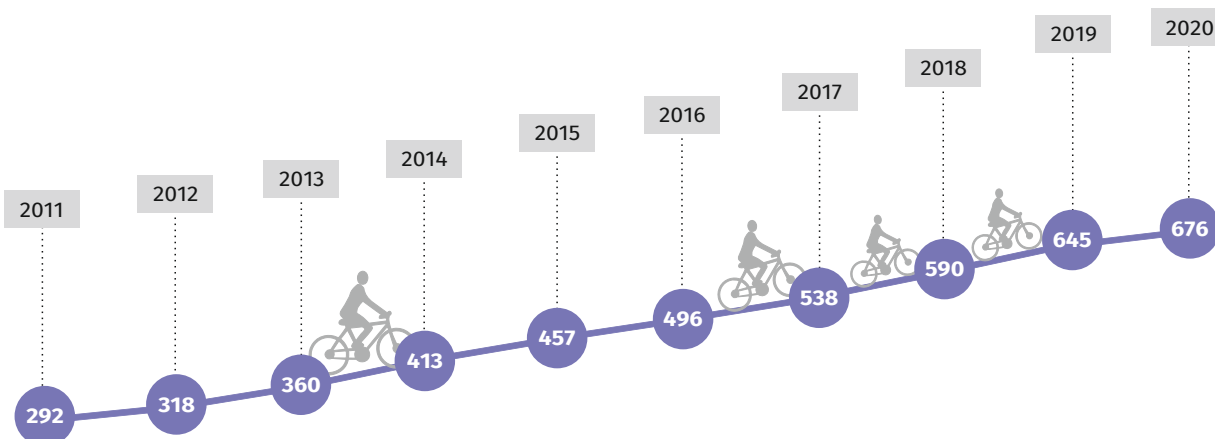


Ścieżki rowerowe

676,1 km

↑ o 31,4 km

Ścieżki rowerowe w km



↑↓ wzrost/spadek w stosunku do 2019 r.