2016 Statystyczne Vademecum Samorządowca

URZĄD STATYSTYCZNY W WARSZAWIE

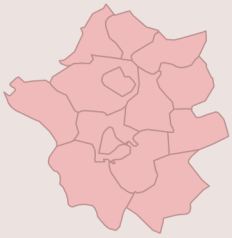

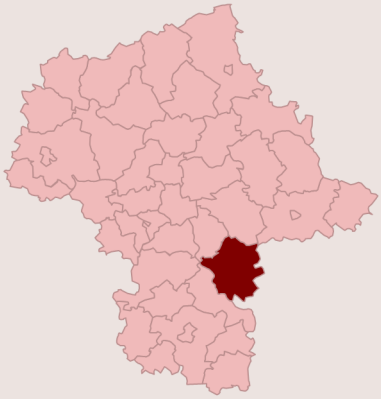

POWIAT GARWOLIŃSKI

2015		
	POWIERZCHNIA w km²	1285
	GĘSTOŚĆ ZALUDNIENIA w osobach na km²	85

LUDNOŚĆ W 2015 R.			
MĘŻCZYŹNI	54020	KOBIETY	54720

WYBRANE DANE STATYSTYCZNE	2013	2014	2015	Województwo 2015
Ludność	108562	108654	108740	5349114
Ludność w wieku nieprodukcyjnym na 100 osób w wieku produkcyjnym	60,9	61,5	62,2	62,9
Urodzenia żywe na 1000 ludności	12,1	12,4	12,2	10,8
Zgony na 1000 ludności	10,7	9,5	9,6	10,3
Przyrost naturalny na 1000 ludności	1,4	2,8	2,6	0,5
Saldo migracji wewnętrznych i zagranicznych na pobyt stały na 1000 ludności	-1,7	-2,4	-2,4[a]	2,3[a]
Dochody ogółem budżetu powiatu na 1 mieszkańca w zł	926	1093	960	939
Wydatki ogółem budżetu powiatu na 1 mieszkańca w zł	977	1046	941	934
Liczba uczniów przypadających na 1 oddział w szkołach:				
podstawowych	16	16	16	19
gimnazjalnych	19	19	20	21
ponadgimnazjalnych i policealnych	26	25	25	23
Turystyczne obiekty noclegowe[b]	13	12	13	486
Liczba ludności na 1 przychodnię	2262	2264	2219	1952
Mieszkania oddane do użytkowania na 10 tys. ludności	36	29	33	55
Odpady[c] wytworzone w ciągu roku w tys. t	20,6	16,4	16,0	5784,8
Odpady[c] dotychczas składowane (nagromadzone) na składowiskach własnych w tys. t	-	-	-	42630,1
Lesistość w %	30,3	30,4	30,4	23,3
Drogi publiczne o twardej nawierzchni (powiatowe i gminne) na 100 km² w km	72,2	73,4	82,3	87,4
Samochody osobowe zarejestrowane na 1000 ludności	520	540	561	593
Pracujący[d] na 1000 ludności	152	156	159	283
Stopa bezrobocia rejestrowanego w %	15,5	14,5	13,3	8,3
Podmioty gospodarki narodowej w rejestrze REGON na 10 tys. ludności w wieku produkcyjnym	1089	1089	1103	2334

LUDNOŚĆ WEDŁUG PŁCI I WIEKU W 2015 R.

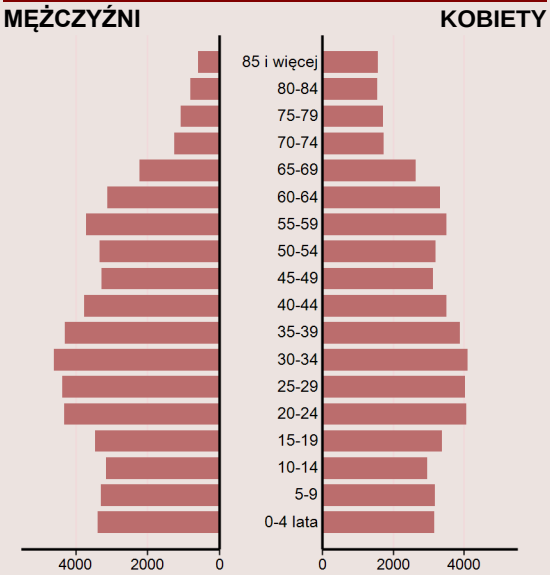

WSPÓŁCZYNNIKI OBCIĄŻENIA DEMOGRAFICZNEGO

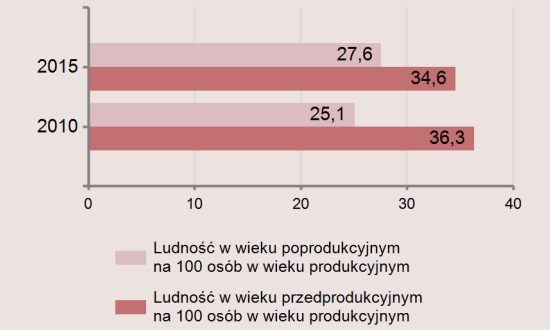

WYBRANE DANE DEMOGRAFICZNE W 2015 R.

	Województwo	Powiat	woj.=100
Ludność	5349114	108740	2,0
w tym miasta	3438225	30706	0,9
Urodzenia żywe	57456	1329	2,3
Zgony	55030	1043	1,9
Przyrost naturalny	2426	286	x
Saldo migracji ogółem[a]	12352	-266	x
Ludność w wieku:			
przedprodukcyjnym	994402	23177	2,3
produkcyjnym	3282698	67047	2,0
poprodukcyjnym	1072014	18516	1,7

MIGRACJE LUDNOŚCI NA POBYT STAŁY

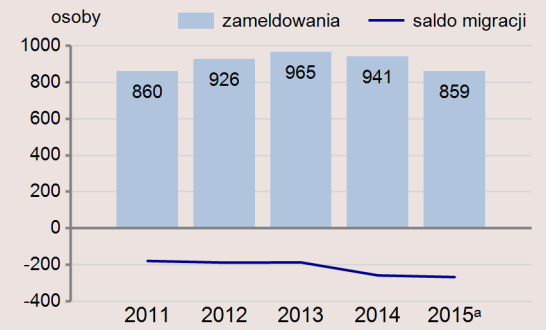

[a] W przypadku migracji zagranicznych dane dotyczą 2014 r. [b] Dane dotyczą obiektów posiadających 10 i więcej miejsc noclegowych.
[c] Z wyłączeniem odpadów komunalnych. [d] Bez podmiotów gospodarczych o liczbie pracujących do 9 osób oraz gospodarstw indywidualnych w rolnictwie.

FINANSE PUBLICZNE

DOCHODY I WYDATKI BUDŻETU POWIATU WEDŁUG RODZAJÓW W 2015 R.

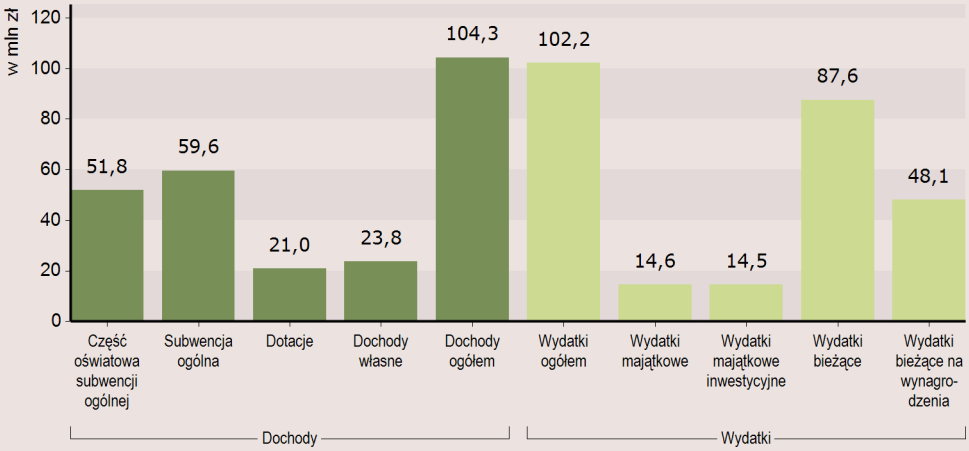

ŚRODKI W DOCHODACH BUDŻETU POWIATU NA FINANSOWANIE I WSPÓŁFINANSOWANIE PROGRAMÓW I PROJEKTÓW UNIJNYCH W 2015 R.

5,0 mln zł

W 2015 r. dochody gmin na 1 mieszkańca w powiecie wyniosły **3223** zł, przy średniej krajowej wynoszącej **3396** zł.

STRUKTURA DOCHODÓW BUDŻETU POWIATU WEDŁUG DZIAŁÓW (w odsetkach)

	2013	2014	2015
O G Ó Ł E M	**100,0**	**100,0**	**100,0**
Rolnictwo i łowiectwo	0,1	0,0	0,0
Transport i łączność	3,3	2,8	4,5
Gospodarka mieszkaniowa	1,6	18,7	1,7
Administracja publiczna	0,3	0,3	0,2
Bezpieczeństwo publiczne i ochrona przeciwpożarowa	3,8	3,2	3,8
Różne rozliczenia	58,9	49,1	57,2
Oświata i wychowanie	5,4	1,4	4,3
Pomoc społeczna	2,6	2,5	2,6
Edukacyjna opieka wychowawcza	0,0	0,0	0,0
Gospodarka komunalna i ochrona środowiska	0,1	0,1	0,1
Kultura i ochrona dziedzictwa narodowego	0,0	-	-
Kultura fizyczna	-	-	-
Dochody od osób prawnych, od osób fizycznych i od innych jednostek nieposiadających osobowości prawnej	17,5	15,8	19,1
Pozostałe	6,4	6,1	6,5

W 2015 r. dochody w przeliczeniu na 1 mieszkańca powiatu **zmalały** o **12,1%** w porównaniu z rokiem poprzednim.

STRUKTURA WYDATKÓW BUDŻETU POWIATU WEDŁUG DZIAŁÓW (w odsetkach)

	2013	2014	2015
O G Ó Ł E M	**100,0**	**100,0**	**100,0**
Rolnictwo i łowiectwo	0,1	0,0	0,0
Transport i łączność	12,0	12,2	13,0
Gospodarka mieszkaniowa	0,6	13,7	0,3
Administracja publiczna	8,2	7,8	10,0
Bezpieczeństwo publiczne i ochrona przeciwpożarowa	3,6	3,3	4,1
Różne rozliczenia	-	-	-
Oświata i wychowanie	49,6	39,6	47,1
Pomoc społeczna	6,2	5,3	5,7
Edukacyjna opieka wychowawcza	10,3	9,6	10,3
Gospodarka komunalna i ochrona środowiska	0,1	0,0	0,1
Kultura i ochrona dziedzictwa narodowego	0,2	0,2	0,2
Kultura fizyczna	1,0	0,1	0,1
Działalność usługowa	0,5	0,7	1,4
Ochrona zdrowia	3,7	3,8	3,9
Pozostałe	3,9	3,7	3,8

W 2015 r. odnotowano **spadek** wydatków w przeliczeniu na 1 mieszkańca powiatu o **10,1%** w porównaniu z 2014 r.

WARTOŚĆ CAŁKOWITA ORAZ DOFINANSOWANIE ZE ŚRODKÓW UNII EUROPEJSKIEJ REALIZOWANYCH UMÓW O DOFINANSOWANIE W RAMACH NARODOWYCH STRATEGICZNYCH RAM ODNIESIENIA 2007-2013 NA TERENIE POWIATU DO KOŃCA 2015 R.[a]

[a] Dane szacunkowe; miejsce realizacji projektu zgodnie z umową o dofinansowanie; dane dotyczą podpisanych umów o dofinansowanie; bez środków Programu Operacyjnego Pomoc Techniczna.

	Ogółem w mln zł	W tym dofinansowanie ze środków UE w mln zł	Na 1 mieszkańca w zł
O G Ó Ł E M	569,6	274,5	5243
Program Operacyjny Infrastruktura i Środowisko	39,2	24,7	361
Program Operacyjny Innowacyjna Gospodarka	282,5	77,0	2601
Program Operacyjny Kapitał Ludzki	60,5	51,4	557
Regionalne Programy Operacyjne	187,3	121,3	1724

INFRASTRUKTURA SPOŁECZNO-GOSPODARCZA

SZKOLNICTWO W ROKU SZKOLNYM 2015/2016

Szkoły podstawowe	64
w tym specjalne	4
Gimnazja	37
w tym specjalne	5
Szkoły ponadgimnazjalne i policealne	29
Uczniowie w szkołach:	
podstawowych	8341
w tym specjalnych	38
gimnazjalnych	3790
w tym specjalnych	104
zasadniczych szkołach zawodowych	653
liceach ogólnokształcących	1994
technikach i ogólnokształcących szkołach artystycznych[a]	2123
szkołach policealnych	233

[a] Dających uprwnienia zawodowe.

Wydatki na oświatę i wychowanie stanowiły **47,1%** wydatków budżetu powiatu w 2015 r.

Liczba ludności w 2015 r. w wieku:	
7-12 lat	**7541**
13-15 lat	**3808**
16-19 lat	**5518**

ABSOLWENCI SZKÓŁ PONADGIMNAZJALNYCH I POLICEALNYCH Z ROKU SZKOLNEGO 2014/2015 WEDŁUG TYPÓW SZKÓŁ

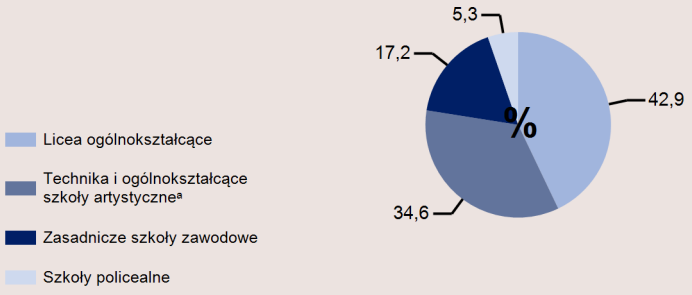

[a] Dające uprwnienia zawodowe.

Liczba ludności w wieku 16-21 lat w 2015 r. wynosiła **8632** - co stanowiło **7,9%** ogółu ludności w powiecie.

LICZBA LUDNOŚCI NA 1 APTEKĘ OGÓLNODOSTĘPNĄ

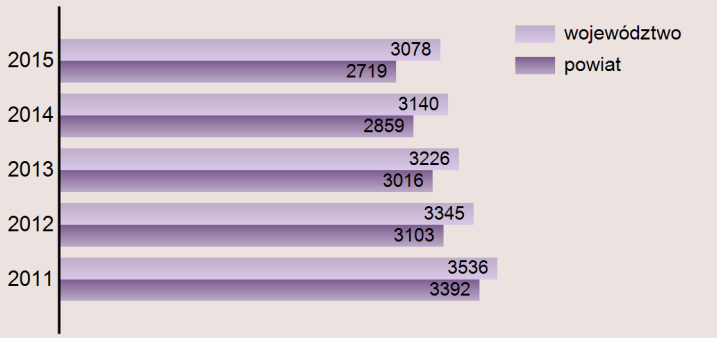

OCHRONA ZDROWIA W 2015 R.

	Województwo	Powiat
Porady podstawowej opieki zdrowotnej udzielone na 1 mieszkańca	3,8	4,3
Przychodnie	2741	49

POMOC SPOŁECZNA STACJONARNA W 2015 R. (z filiami)

	Województwo	Powiat
Placówki pomocy społecznej	255	3
Miejsca w placówkach	16136	143
Mieszkańcy placówek	14805	117

Wśród wydatków budżetu powiatu **8,3%** środków przeznaczono na pomoc społeczną i pozostałe zadania w zakresie polityki społecznej.

UDZIAŁ OSÓB KORZYSTAJĄCYCH ZE ŚRODOWISKOWEJ POMOCY SPOŁECZNEJ W LUDNOŚCI OGÓŁEM

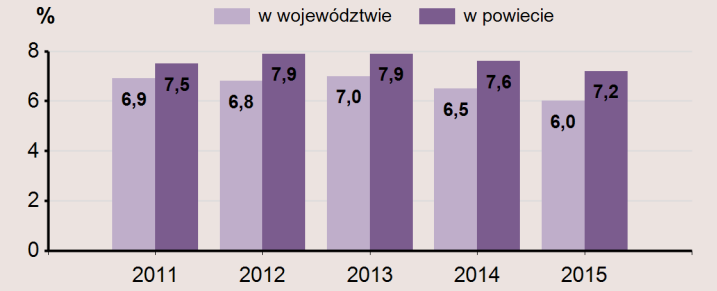

EMISJA ZANIECZYSZCZEŃ POWIETRZA Z ZAKŁADÓW SZCZEGÓLNIE UCIĄŻLIWYCH

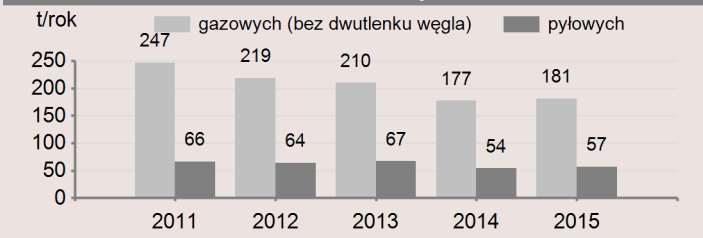

W 2015 r. emisja dwutlenku węgla wynosiła **25,7** tys. t i stanowiła **99,3%** ogólnej emisji zanieczyszczeń gazowych.

RYNEK PRACY

WYBRANE DANE O RYNKU PRACY[a] W 2015 R.

	Województwo	Powiat
Pracujący[b]	1511149	17321
Bezrobotni zarejestrowani	216527	5567
W % ogółu bezrobotnych zarejestrowanych:		
kobiety	48,3	38,4
osoby poniżej 25 roku życia	14,0	19,9
pozostający bez pracy dłużej niż 1 rok	44,4	51,3
Stopa bezrobocia rejestrowanego w %	8,3	13,3
Oferty pracy	5180	91

[a] Stan w dniu 31 XII. [b] Bez podmiotów gospodarczych o liczbie pracujących do 9 osób oraz gospodarstw indywidualnych w rolnictwie.

STOPA NAPŁYWU BEZROBOTNYCH ZAREJESTROWANYCH

(stosunek nowo zarejestrowanych bezrobotnych do ludności aktywnej zawodowo)

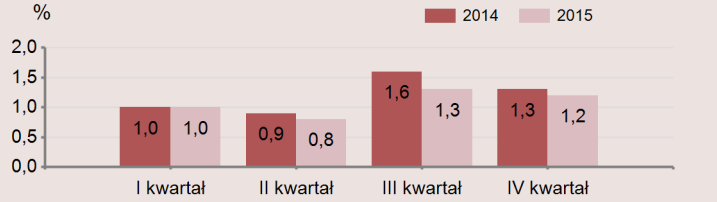

BEZROBOCIE REJESTROWANE[a]

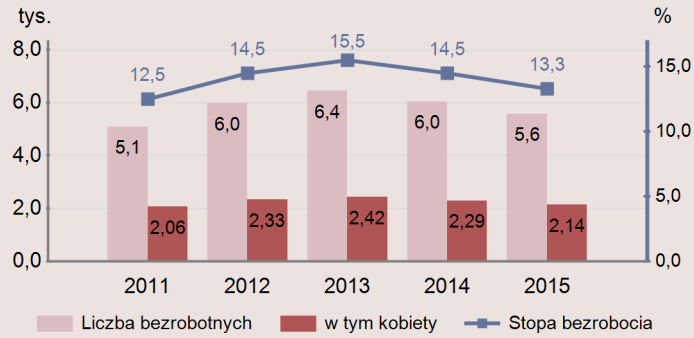

[a] Stan w dniu 31 XII.

Liczba ludności w wieku mobilnym (18-44 lata) wynosiła **43778**, czyli **65,3%** ludności w wieku produkcyjnym w 2015 r.

Liczba pracujących kobiet wynosiła **9586** - co stanowiło **55,3%** ogółu pracujących w 2015 r.

POWIAT GARWOLIŃSKI NA TLE POZOSTAŁYCH POWIATÓW W WOJEWÓDZTWIE W 2015 R.

WYSZCZEGÓLNIENIE \POWIATY I MIASTA NA PRAWACH POWIATU	Ludność na 1 km²	Kobiety na 100 mężczyzn[a]	Saldo migracji na 1000 ludności[b]	Dochody własne budżetu powiatu (na 1 mieszkańca)	Środki w dochodach budżetu powiatu na finansowanie i współfinansowanie programów i projektów unijnych (na 1 mieszkańca)	Wydatki budżetu powiatu (na 1 mieszkańca)	Turystyczne obiekty noclegowe	Mieszkania oddane do użytkowania na 10 tys. mieszkańców	Przeciętna powierzchnia użytkowa 1 mieszkania w zasobach mieszkaniowych	Odsetek ludności korzystającej z instalacji: wodociągowej	Odsetek ludności korzystającej z instalacji: kanalizacyjnej	Odsetek ludności korzystającej z instalacji: gazowej	Stopa bezrobocia rejestrowanego[a]	Podmioty gospodarki narodowej w rejestrze REGON na 10 tys. ludności
GARWOLIŃSKI	**20**	**13**	**25**	**32**	**11**	**18**	**11**	**20**	**6**	**27**	**23**	**18**	**23**	**33**
BIAŁOBRZESKI	34	2	24	23	4	14	28	27	17	38	39	23	17	20
CIECHANOWSKI	19	23	28	12	14	11	18	19	33	10	15	16	30	21
GOSTYNIŃSKI	23	28	29	15	30	8	40	29	36	31	22	36	34	26
GRODZISKI	9	35	3	4	34	29	18	7	5	18	12	10	4	6
GRÓJECKI	22	22	15	17	9	23	15	12	22	37	25	13	3	17
KOZIENICKI	24	11	34	9	25	26	21	22	29	33	10	19	27	36
LEGIONOWSKI	7	31	5	6	25	32	4	8	8	41	8	7	20	5
LIPSKI	38	12	29	20	10	4	34	28	24	36	42	-	25	25
ŁOSICKI	42	6	39	36	2	6	11	12	13	29	25	29	15	27
MAKOWSKI	40	10	41	33	16	15	34	35	14	28	40	38	39	22
MIŃSKI	14	27	8	14	28	31	14	9	26	20	18	20	10	16
MŁAWSKI	27	25	21	28	18	22	34	10	31	16	21	15	19	30
NOWODWORSKI	16	26	10	8	35	36	9	5	35	30	17	24	14	15
OSTROŁĘCKI	41	1	17	35	3	13	28	14	2	40	41	27	30	41
OSTROWSKI	31	16	36	34	20	27	23	41	24	21	29	32	21	18
OTWOCKI	12	34	9	7	24	24	15	18	14	35	14	12	7	7
PIASECZYŃSKI	8	36	1	1	36	7	3	2	3	8	7	9	6	2
PŁOCKI	30	14	12	11	21	33	4	15	4	22	35	31	32	39
PŁOŃSKI	26	21	21	30	32	21	15	24	29	13	31	21	29	28
PRUSZKOWSKI	6	38	6	3	33	28	2	32	8	32	6	1	5	3
PRZASNYSKI	39	4	38	19	1	1	28	33	20	3	19	-	26	34
PRZYSUSKI	33	15	39	27	5	2	34	39	32	19	34	38	40	38
PUŁTUSKI	27	19	11	5	8	3	34	16	14	24	24	26	37	23
RADOMSKI	17	7	15	25	31	30	11	17	18	17	28	22	41	32
SIEDLECKI	35	3	18	37	29	37	23	34	6	23	33	27	10	37
SIERPECKI	29	24	31	21	19	9	23	38	28	7	27	33	38	40
SOCHACZEWSKI	15	29	14	18	37	19	33	36	27	12	20	37	10	13
SOKOŁOWSKI	37	18	27	24	15	25	23	40	21	26	30	35	13	29
SZYDŁOWIECKI	18	8	26	22	17	16	22	26	34	11	36	25	42	24
WARSZAWSKI ZACHODNI	11	32	3	2	27	10	4	4	1	34	11	6	2	4
WĘGROWSKI	32	5	33	26	22	17	28	29	23	25	32	34	18	31
WOŁOMIŃSKI	10	30	2	13	13	35	8	1	12	39	9	8	22	8
WYSZKOWSKI	21	17	19	16	7	5	28	20	11	14	16	17	9	19
ZWOLEŃSKI	25	9	23	29	6	20	40	25	18	42	37	30	35	42
ŻUROMIŃSKI	36	20	37	31	23	12	40	42	10	1	37	-	36	35
ŻYRARDOWSKI	13	37	13	10	12	34	18	23	38	15	13	14	27	11
M.OSTROŁĘKA	4	33	42	x	x	x	34	11	37	9	3	4	23	10
M.PŁOCK	5	41	35	x	x	x	4	37	41	2	5	11	16	14
M.RADOM	3	39	32	x	x	x	9	31	40	6	4	3	33	9
M.SIEDLCE	2	40	20	x	x	x	23	3	39	5	2	2	8	12
M.ST. WARSZAWA	1	42	7	x	x	x	1	6	42	4	1	5	1	1

BDL BANK DANYCH LOKALNYCH

WIĘCEJ DANYCH: Bank Danych Lokalnych bdl.stat.gov.pl

20 Lokata powiatu w województwie

[a] Najmniejsza wartość została oznaczona jako lokata 1, natomiast największa – jako ostatnia lokata spośród zestawionych jednostek. [b] W przypadku migracji zagranicznych dane dotyczą 2014 r.