2016 Statystyczne Vademecum Samorządowca

URZĄD STATYSTYCZNY W WARSZAWIE

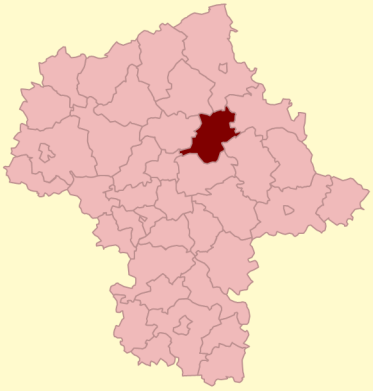

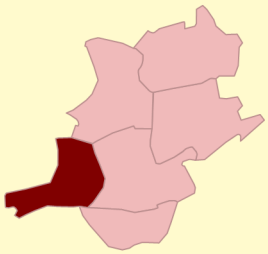

GMINA WIEJSKA
SOMIANKA
POWIAT WYSZKOWSKI

2015	Liczba	miejscowości	33
		sołectw	31
	Powierzchnia w km²		118

WYBRANE DANE STATYSTYCZNE	2013	2014	2015	Powiat 2015
Ludność	5591	5563	5590	73951
Ludność na 1 km²	48	47	48	84
Kobiety na 100 mężczyzn	97	96	96	102
Ludność w wieku nieprodukcyjnym na 100 osób w wieku produkcyjnym	63,6	63,3	63,5	59,3
Dochody ogółem budżetu gminy na 1 mieszkańca w zł	3184	3659	5565	3480
Wydatki ogółem budżetu gminy na 1 mieszkańca w zł	3264	3865	5345	3435
Turystyczne obiekty noclegowe[a]	1	1	1	5
Porady udzielone w ramach podstawowej opieki zdrowotnej na 1 mieszkańca	5	5	4	4
Lesistość w %	16,3	16,3	16,9	34,3
Mieszkania oddane do użytkowania na 10 tys. ludności	23	29	25	33
Pracujący[b] na 1000 ludności	119	128	132	179
Udział bezrobotnych zarejestrowanych w liczbie ludności w wieku produkcyjnym (w %)	7,8	6,1	5,2	5,4
Ludność - w % ogółu ludności - korzystająca z instalacji				
wodociągowej	74,8	97,6	97,6	91,2
kanalizacyjnej	12,5	13,4	14,6	52,2
gazowej	-	-	-	38,6
Podmioty gospodarki narodowej w rejestrze REGON na 10 tys. ludności w wieku produkcyjnym	1010	1048	1030	1357

LUDNOŚĆ WEDŁUG PŁCI I WIEKU W 2015 R.

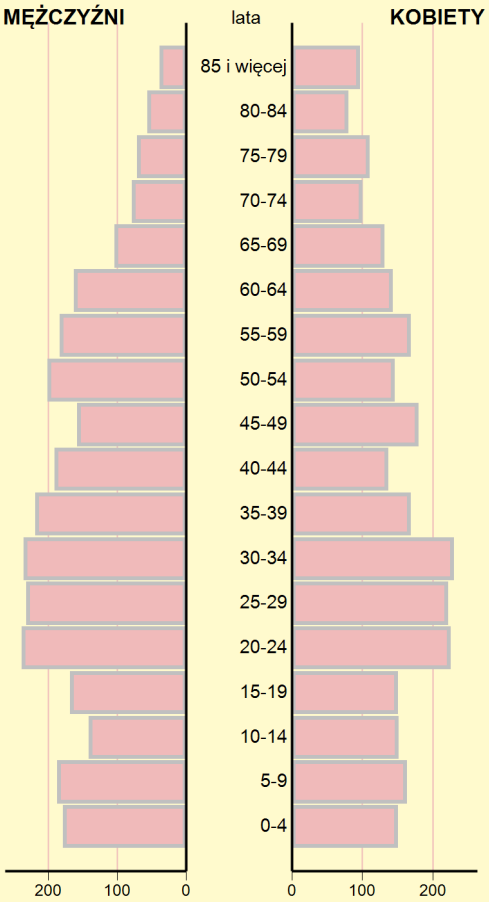

WYBRANE DANE DEMOGRAFICZNE W 2015 R.

	Powiat	Gmina	Powiat=100
Ludność	73951	5590	7,6
w tym kobiety	37297	2745	7,4
Urodzenia żywe	875	63	7,2
Zgony	720	54	7,5
Przyrost naturalny	155	9	x
Saldo migracji ogółem[c]	-82	12	x
Ludność w wieku:			
przedprodukcyjnym	15115	1164	7,7
produkcyjnym	46428	3418	7,4
poprodukcyjnym	12408	1008	8,1

MIGRACJE LUDNOŚCI NA POBYT STAŁY

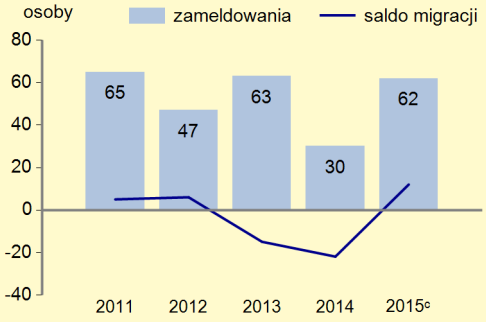

[a] Dane dotyczą obiektów posiadających 10 i więcej miejsc noclegowych. [b] Bez podmiotów gospodarczych o liczbie pracujących do 9 osób oraz gospodarstw indywidualnych w rolnictwie. [c] W przypadku migracji zagranicznych dane dotyczą 2014 r.

DOCHODY I WYDATKI BUDŻETU GMINY WEDŁUG RODZAJÓW W 2015 R.

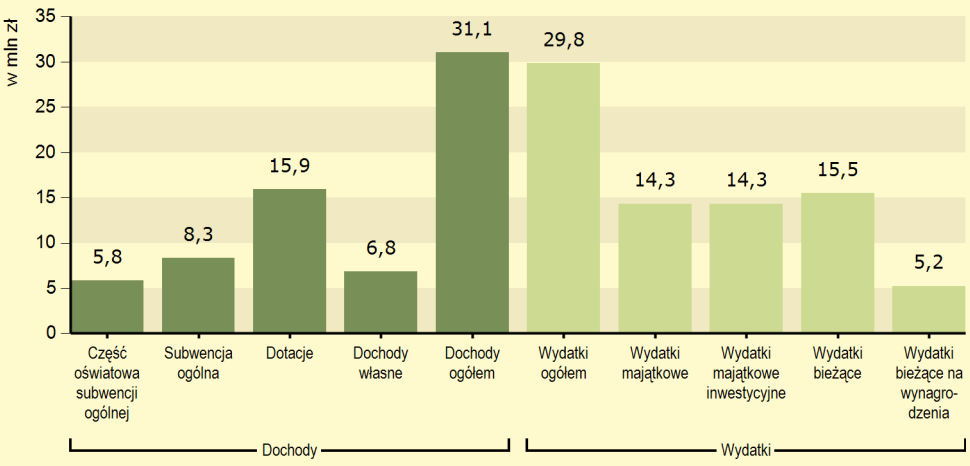

ŚRODKI W DOCHODACH BUDŻETU GMINY NA FINANSOWANIE I WSPÓŁFINANSOWANIE PROGRAMÓW I PROJEKTÓW UNIJNYCH W 2015 R.

12,5 mln zł

W 2015 r. wydatki na oświatę i wychowanie wyniosły **7492** tys. zł.

STRUKTURA DOCHODÓW BUDŻETU GMINY WEDŁUG DZIAŁÓW (w odsetkach)

	2013	2014	2015
O G Ó Ł E M	**100,0**	**100,0**	**100,0**
Rolnictwo i łowiectwo	1,7	1,6	4,4
Transport i łączność	3,2	2,2	0,5
Gospodarka mieszkaniowa	4,7	8,9	4,0
Administracja publiczna	0,4	0,3	0,2
Bezpieczeństwo publiczne i ochrona przeciwpożarowa	0,8	-	-
Różne rozliczenia	43,8	38,9	26,8
Oświata i wychowanie	5,3	3,9	2,1
Pomoc społeczna	12,7	11,5	7,8
Edukacyjna opieka wychowawcza	0,3	0,2	0,1
Gospodarka komunalna i ochrona środowiska	0,3	4,6	37,6
Kultura i ochrona dziedzictwa narodowego	-	-	-
Kultura fizyczna	0,0	3,6	-
Dochody od osób prawnych, od osób fizycznych i od innych jednostek nieposiadających osobowości prawnej	26,4	23,5	16,2
Pozostałe	0,4	0,8	0,3

W 2015 r. dochody gminy na 1 mieszkańca wyniosły: **5565 zł**.

Dochody własne stanowiły w dochodach ogółem budżetu gminy **22,0%**. Udział wpływów z tytułu podatku dochodowego od osób fizycznych w dochodach własnych wyniósł **30,4%**.

W gminie w 2015 r. **100,0%** wydatków majątkowych przeznaczono na cele inwestycyjne. Wydatki majątkowe inwestycyjne stanowiły **48,0%** wydatków ogółem budżetu gminy.

MIESZKANIA ODDANE DO UŻYTKOWANIA

	2014	2015
Ogółem	**16**	**14**
w tym:		
indywidualne	16	14
przeznaczone na sprzedaż lub wynajem	-	-

DŁUGOŚĆ ŚCIEŻEK ROWEROWYCH W 2015 R.

0,4 km

STRUKTURA WYDATKÓW BUDŻETU GMINY WEDŁUG DZIAŁÓW (w odsetkach)

	2013	2014	2015
O G Ó Ł E M	**100,0**	**100,0**	**100,0**
Rolnictwo i łowiectwo	1,7	1,6	1,5
Transport i łączność	10,6	7,8	5,8
Gospodarka mieszkaniowa	11,3	10,1	3,1
Administracja publiczna	13,1	10,5	8,4
Bezpieczeństwo publiczne i ochrona przeciwpożarowa	1,6	0,6	0,4
Różne rozliczenia	-	-	-
Oświata i wychowanie	39,2	35,3	25,1
Pomoc społeczna	14,0	12,5	9,5
Edukacyjna opieka wychowawcza	0,3	0,3	0,1
Gospodarka komunalna i ochrona środowiska	3,2	9,2	43,2
Kultura i ochrona dziedzictwa narodowego	1,8	1,3	1,0
Kultura fizyczna	0,2	8,1	0,1
Działalność usługowa	0,2	0,1	0,1
Ochrona zdrowia	0,7	0,7	0,4
Pozostałe	2,1	1,9	1,3

W 2015 r. wydatki gminy na 1 mieszkańca wyniosły: **5345 zł**.

RADNI RAD GMIN WEDŁUG GRUP WIEKU W 2015 R.

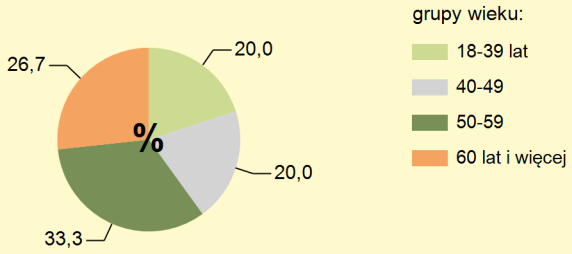

ZASOBY MIESZKANIOWE

	2014	2015
Mieszkania[a]	1 611	1 620
Przeciętna powierzchnia użytkowa[a] 1 mieszkania w m²	102,4	102,6
Zaległości w opłatach za mieszkanie w zasobach gminnych w tys. zł	.	-

[a] Na podstawie bilansów zasobów mieszkaniowych.

ŻŁOBKI	2013	2014	2015
Żłobki i kluby dziecięce	-	-	-
Dzieci przebywające w żłobkach i klubach dziecięcych (w ciągu roku)	-	-	-

EDUKACJA	2013/14	2014/15	2015/16
Placówki wychowania przedszkolnego	9	9	9
w tym przedszkola	-	3	3
Miejsca w przedszkolach	-	108	118
Dzieci w placówkach wychowania przedszkolnego	188	207	197
w tym w przedszkolach	-	85	99
Szkoły podstawowe	6	6	6
Uczniowie szkół podstawowych	398	412	459
Gimnazja	2	2	2
Uczniowie szkół gimnazjalnych	204	193	183
Liczba uczniów przypadająca na 1 oddział w szkołach: podstawowych	11	11	12
gimnazjalnych	23	21	20

UDZIAŁ OSÓB KORZYSTAJĄCYCH ZE ŚRODOWISKOWEJ POMOCY SPOŁECZNEJ W LUDNOŚCI OGÓŁEM

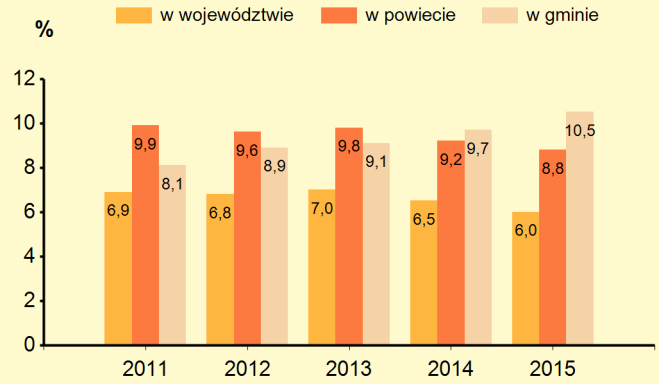

W 2015 r. wydatki na pomoc społeczną i pozostałe zadania w zakresie polityki społecznej wyniosły **2868,5** tys. zł.

Liczba przychodni w gminie w 2015 r.: **3**
Liczba osób przypadających na 1 przychodnię wyniosła: **1863**

LEŚNICTWO W 2015 R.

Powierzchnia lasów ogółem w ha	1983,39
w tym lasy publiczne	1323,39
w tym własność gminy	0,89
Lesistość w %	16,9

GOSPODARKA ŚCIEKOWA

Liczba oczyszczalni ścieków w gminie w 2015 r. wyniosła: **2**

Liczba ludności korzystającej z oczyszczalni ścieków wyniosła:

w gminie	**580**
w powiecie	**41658**

Gromadzenie i wywóz nieczystości ciekłych w 2015 r.

- instalacje i urządzenia:

zbiorniki bezodpływowe	**947**
oczyszczalnie przydomowe	**187**

Ludność gminy według edukacyjnych grup wieku w 2015 r.:

0-2 lata	-	**178**
3-6 lat	-	**299**
7-12 lat	-	**384**
13-15 lat	-	**171**

W 2015 r. subwencja oświatowa w gminie wyniosła **5813,0** tys. zł.

	2015
Biblioteki i filie	3
Czytelnicy w bibliotekach publicznych	485
Wypożyczenia księgozbioru na 1 czytelnika w woluminach	12

W 2015 r. wydatki na przeciwdziałanie alkoholizmowi wyniosły **113** tys. zł.

WYBRANE DANE O RYNKU PRACY[a] W 2015 R.

	Powiat	Gmina
Pracujący[b]	13240	739
Bezrobotni zarejestrowani	2489	179
w tym kobiety w %	46,5	41,9
Udział bezrobotnych zarejestrowanych w liczbie ludności w wieku produkcyjnym w %	5,4	5,2
Udział zarejestrowanych bezrobotnych kobiet w liczbie kobiet w wieku produkcyjnym w %	5,4	4,9

[a] Stan w dniu 31 XII. [b] Bez podmiotów gospodarczych o liczbie pracujących do 9 osób oraz gospodarstw indywidualnych w rolnictwie.

PODMIOTY GOSPODARKI NARODOWEJ W REJESTRZE REGON W 2015 R.

	Powiat	Gmina
Ogółem	**6299**	**352**
w tym w sektorze: rolniczym	121	17
przemysłowym	573	20
budowlanym	1086	55
na 10 tys. ludności	852	630
Osoby fizyczne prowadzące działalność gospodarczą na 10 tys. ludności	688	517

ZMIESZANE ODPADY KOMUNALNE ZEBRANE W CIĄGU ROKU

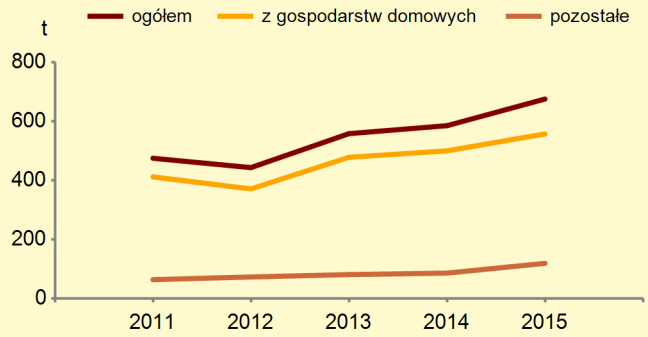

GMINA WIEJSKA SOMIANKA NA TLE GMIN POWIATU I WOJEWÓDZTWA W 2015 R.

Lokata gminy w powiecie 1 10 Lokata gminy w województwie

WYSZCZEGÓLNIENIE /GMINY	Ludność na 1 km²		Kobiety na 100 mężczyzn[a]		Saldo migracji na 1000 ludności[b]		Dochody własne budżetu gminy (na 1 mieszkańca)		Środki w dochodach budżetu gminy na finansowanie i współfinansowanie programów i projektów unijnych (na 1 mieszkańca)		Wydatki budżetu gminy (na 1 mieszkańca)		Dzieci w przedszkolach na 100 miejsc[a]		Przeciętna powierzchnia użytkowa 1 mieszkania w zasobach mieszkaniowych		Odsetek ludności korzystającej z instalacji: wodociągowej		Odsetek ludności korzystającej z instalacji: kanalizacyjnej		Odsetek ludności korzystającej z instalacji: gazowej		Podmioty gospodarki narodowej w rejestrze REGON na 10 tys. ludności	
SOMIANKA (GM.WIEJSKA)	**4**	**182**	**1**	**46**	**2**	**81**	**3**	**169**	**1**	**1**	**1**	**14**	**2**	**75**	**1**	**26**	**1**	**51**	**6**	**232**	**-**	**-**	**3**	**174**
BRAŃSZCZYK (GM.WIEJSKA)	3	172	5	185	1	73	2	127	4	78	4	165	4	141	4	139	4	103	2	87	3	134	4	177
DŁUGOSIODŁO (GM.WIEJSKA)	5	194	2	65	4	161	5	213	3	19	2	27	5	176	5	181	6	291	5	164	-	-	6	231
RZĄŚNIK (GM.WIEJSKA)	6	220	3	70	5	165	6	220	2	8	3	30	1	3	2	63	3	65	3	93	4	181	5	181
WYSZKÓW (GM.MIEJSKO-WIEJSKA)	1	49	6	239	6	176	1	99	5	246	6	272	3	80	6	232	2	58	1	40	1	39	1	58
ZABRODZIE (GM.WIEJSKA)	2	130	4	113	3	107	4	195	6	267	5	250	6	252	3	95	5	212	4	151	2	100	2	115

BDL BANK DANYCH LOKALNYCH

WIĘCEJ DANYCH: Bank Danych Lokalnych bdl.stat.gov.pl

[a] Najmniejsza wartość została oznaczona jako lokata 1, natomiast największa – jako ostatnia lokata spośród zestawionych jednostek.
[b] W przypadku migracji zagranicznych dane dotyczą 2014 r.