2016 Statystyczne Vademecum Samorządowca

URZĄD STATYSTYCZNY
W WARSZAWIE

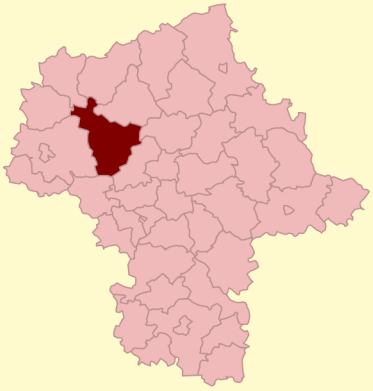

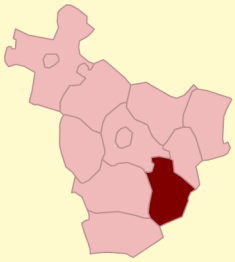

GMINA WIEJSKA
ZAŁUSKI
POWIAT PŁOŃSKI

2015	Liczba		
		miejscowości	31
		sołectw	30
	Powierzchnia w km²		108

WYBRANE DANE STATYSTYCZNE	2013	2014	2015	Powiat 2015
Ludność	5697	5728	5718	88270
Ludność na 1 km²	53	53	53	64
Kobiety na 100 mężczyzn	105	104	104	103
Ludność w wieku nieprodukcyjnym na 100 osób w wieku produkcyjnym	60,6	59,9	60,7	60,7
Dochody ogółem budżetu gminy na 1 mieszkańca w zł	3244	3400	3526	3345
Wydatki ogółem budżetu gminy na 1 mieszkańca w zł	3036	3764	3182	3258
Turystyczne obiekty noclegowe[a]	1	1	1	10
Porady udzielone w ramach podstawowej opieki zdrowotnej na 1 mieszkańca	4	4	4	4
Lesistość w %	7,4	7,4	8,3	14,1
Mieszkania oddane do użytkowania na 10 tys. ludności	26	23	28	31
Pracujący[b] na 1000 ludności	89	98	106	144
Udział bezrobotnych zarejestrowanych w liczbie ludności w wieku produkcyjnym (w %)	8,4	7,6	7,1	9,2
Ludność - w % ogółu ludności - korzystająca z instalacji				
wodociągowej	68,3	99,9	99,9	91,4
kanalizacyjnej	-	-	-	34,8
gazowej	1,5	2,0	2,0	28,6
Podmioty gospodarki narodowej w rejestrze REGON na 10 tys. ludności w wieku produkcyjnym	930	977	992	1160

LUDNOŚĆ WEDŁUG PŁCI I WIEKU W 2015 R.

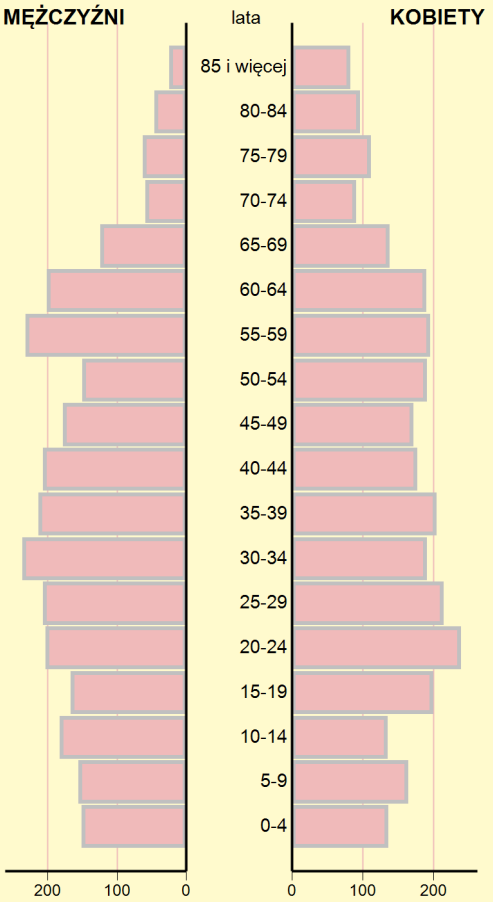

WYBRANE DANE DEMOGRAFICZNE W 2015 R.

	Powiat	Gmina	Powiat=100
Ludność	88270	5718	6,5
w tym kobiety	44741	2918	6,5
Urodzenia żywe	838	51	6,1
Zgony	1031	56	5,4
Przyrost naturalny	-193	-5	x
Saldo migracji ogółem[c]	-140	-14	x
Ludność w wieku:			
przedprodukcyjnym	16665	1140	6,8
produkcyjnym	54937	3558	6,5
poprodukcyjnym	16668	1020	6,1

MIGRACJE LUDNOŚCI NA POBYT STAŁY

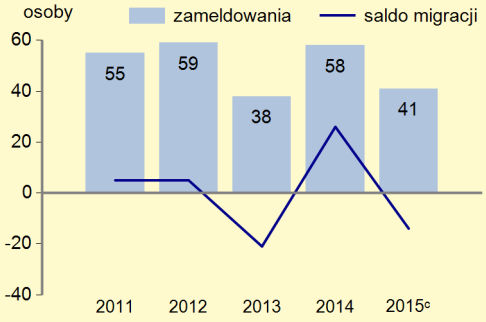

[a] Dane dotyczą obiektów posiadających 10 i więcej miejsc noclegowych. [b] Bez podmiotów gospodarczych o liczbie pracujących do 9 osób oraz gospodarstw indywidualnych w rolnictwie. [c] W przypadku migracji zagranicznych dane dotyczą 2014 r.

DOCHODY I WYDATKI BUDŻETU GMINY WEDŁUG RODZAJÓW W 2015 R.

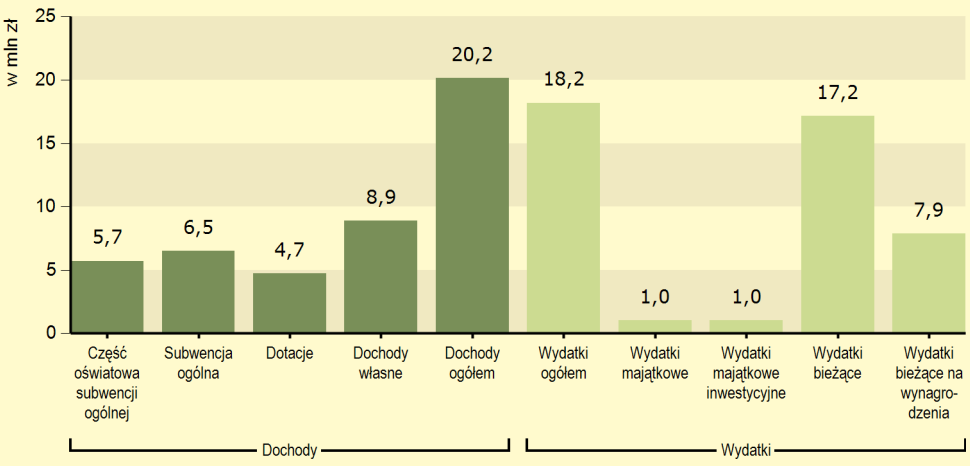

ŚRODKI W DOCHODACH BUDŻETU GMINY NA FINANSOWANIE I WSPÓŁFINANSOWANIE PROGRAMÓW I PROJEKTÓW UNIJNYCH W 2015 R.

1,9 mln zł

W 2015 r. wydatki na oświatę i wychowanie wyniosły **9126** tys. zł.

STRUKTURA DOCHODÓW BUDŻETU GMINY WEDŁUG DZIAŁÓW (w odsetkach)

	2013	2014	2015
OGÓŁEM	**100,0**	**100,0**	**100,0**
Rolnictwo i łowiectwo	2,0	5,4	10,8
Transport i łączność	0,2	0,2	0,2
Gospodarka mieszkaniowa	1,3	1,4	1,0
Administracja publiczna	1,8	1,3	1,1
Bezpieczeństwo publiczne i ochrona przeciwpożarowa	-	1,6	0,0
Różne rozliczenia	38,8	33,9	32,3
Oświata i wychowanie	2,2	3,4	3,3
Pomoc społeczna	9,8	10,3	10,7
Edukacyjna opieka wychowawcza	0,2	0,2	0,1
Gospodarka komunalna i ochrona środowiska	0,0	0,1	2,7
Kultura i ochrona dziedzictwa narodowego	0,0	0,0	0,0
Kultura fizyczna	-	-	-
Dochody od osób prawnych, od osób fizycznych i od innych jednostek nieposiadających osobowości prawnej	40,2	39,7	37,5
Pozostałe	3,5	2,5	0,3

W 2015 r. dochody gminy na 1 mieszkańca wyniosły: **3526 zł**.

Dochody własne stanowiły w dochodach ogółem budżetu gminy **44,2%**. Udział wpływów z tytułu podatku dochodowego od osób fizycznych w dochodach własnych wyniósł **30,4%**.

W gminie w 2015 r. **99,1%** wydatków majątkowych przeznaczono na cele inwestycyjne. Wydatki majątkowe inwestycyjne stanowiły **5,5%** wydatków ogółem budżetu gminy.

STRUKTURA WYDATKÓW BUDŻETU GMINY WEDŁUG DZIAŁÓW (w odsetkach)

	2013	2014	2015
OGÓŁEM	**100,0**	**100,0**	**100,0**
Rolnictwo i łowiectwo	8,4	10,4	3,7
Transport i łączność	3,0	5,4	2,6
Gospodarka mieszkaniowa	1,0	0,7	0,8
Administracja publiczna	17,1	15,2	16,6
Bezpieczeństwo publiczne i ochrona przeciwpożarowa	1,3	6,0	1,3
Różne rozliczenia	-	-	-
Oświata i wychowanie	48,8	40,4	50,2
Pomoc społeczna	13,5	12,0	15,4
Edukacyjna opieka wychowawcza	0,8	0,9	1,3
Gospodarka komunalna i ochrona środowiska	2,2	3,1	5,0
Kultura i ochrona dziedzictwa narodowego	0,5	0,5	0,5
Kultura fizyczna	0,2	1,4	0,4
Działalność usługowa	0,2	0,2	0,1
Ochrona zdrowia	0,5	0,5	0,6
Pozostałe	2,5	3,3	1,5

W 2015 r. wydatki gminy na 1 mieszkańca wyniosły: **3182 zł**.

RADNI RAD GMIN WEDŁUG GRUP WIEKU W 2015 R.

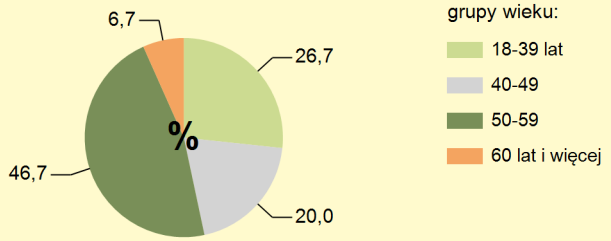

MIESZKANIA ODDANE DO UŻYTKOWANIA

	2014	2015
Ogółem	**13**	**16**
w tym:		
indywidualne	13	16
przeznaczone na sprzedaż lub wynajem	-	-

ZASOBY MIESZKANIOWE

	2014	2015
Mieszkania[a]	1 708	1 721
Przeciętna powierzchnia użytkowa[a] 1 mieszkania w m²	87,6	88,0
Zaległości w opłatach za mieszkanie w zasobach gminnych w tys. zł	.	16,0
Liczba lokali socjalnych	2	2

[a] Na podstawie bilansów zasobów mieszkaniowych.

DŁUGOŚĆ ŚCIEŻEK ROWEROWYCH W 2015 R.

- km

ŻŁOBKI	2013	2014	2015
Żłobki i kluby dziecięce	-	-	-
Dzieci przebywające w żłobkach i klubach dziecięcych (w ciągu roku)	-	-	-

EDUKACJA	2013/14	2014/15	2015/16
Placówki wychowania przedszkolnego	7	7	8
w tym przedszkola	3	3	3
Miejsca w przedszkolach	132	107	122
Dzieci w placówkach wychowania przedszkolnego	199	166	170
w tym w przedszkolach	83	69	72
Szkoły podstawowe	4	5	5
Uczniowie szkół podstawowych	433	454	454
Gimnazja	2	2	2
Uczniowie szkół gimnazjalnych	232	218	205
Liczba uczniów przypadająca na 1 oddział w szkołach: podstawowych	18	17	16
gimnazjalnych	19	20	19

UDZIAŁ OSÓB KORZYSTAJĄCYCH ZE ŚRODOWISKOWEJ POMOCY SPOŁECZNEJ W LUDNOŚCI OGÓŁEM

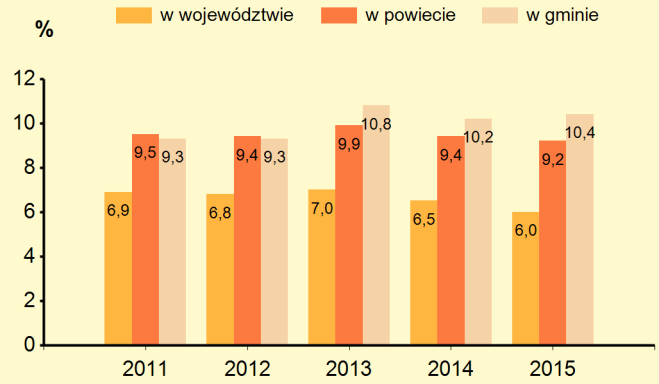

W 2015 r. wydatki na pomoc społeczną i pozostałe zadania w zakresie polityki społecznej wyniosły **2805,5** tys. zł.

Liczba przychodni w gminie w 2015 r.: **2**
Liczba osób przypadających na 1 przychodnię wyniosła: **2859**

LEŚNICTWO W 2015 R.

Powierzchnia lasów ogółem w ha	901,42
w tym lasy publiczne	550,42
Lesistość w %	8,3

GOSPODARKA ŚCIEKOWA

Liczba oczyszczalni ścieków w gminie w 2015 r. wyniosła: **-**

Liczba ludności korzystającej z oczyszczalni ścieków wyniosła:

w gminie	**-**
w powiecie	**32594**

Gromadzenie i wywóz nieczystości ciekłych w 2015 r.

- instalacje i urządzenia:

zbiorniki bezodpływowe	**612**
oczyszczalnie przydomowe	**323**

Ludność gminy według edukacyjnych grup wieku w 2015 r.:

0-2 lata	-	**170**
3-6 lat	-	**248**
7-12 lat	-	**383**
13-15 lat	-	**191**

W 2015 r. subwencja oświatowa w gminie wyniosła **5711,8** tys. zł.

	2015
Biblioteki i filie	1
Czytelnicy w bibliotekach publicznych	435
Wypożyczenia księgozbioru na 1 czytelnika w woluminach	15

W 2015 r. wydatki na przeciwdziałanie alkoholizmowi wyniosły **99** tys. zł.

WYBRANE DANE O RYNKU PRACY[a] W 2015 R.

	Powiat	Gmina
Pracujący[b]	12686	607
Bezrobotni zarejestrowani	5053	252
w tym kobiety w %	49,7	54,4
Udział bezrobotnych zarejestrowanych w liczbie ludności w wieku produkcyjnym w %	9,2	7,1
Udział zarejestrowanych bezrobotnych kobiet w liczbie kobiet w wieku produkcyjnym w %	10,0	8,2

[a] Stan w dniu 31 XII. [b] Bez podmiotów gospodarczych o liczbie pracujących do 9 osób oraz gospodarstw indywidualnych w rolnictwie.

PODMIOTY GOSPODARKI NARODOWEJ W REJESTRZE REGON W 2015 R.

	Powiat	Gmina
Ogółem	**6372**	**353**
w tym w sektorze: rolniczym	230	14
przemysłowym	597	25
budowlanym	761	37
na 10 tys. ludności	722	617
Osoby fizyczne prowadzące działalność gospodarczą na 10 tys. ludności	570	465

ZMIESZANE ODPADY KOMUNALNE ZEBRANE W CIĄGU ROKU

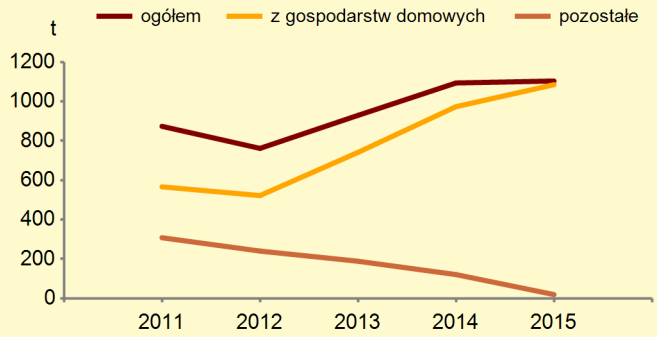

GMINA WIEJSKA ZAŁUSKI NA TLE GMIN POWIATU I WOJEWÓDZTWA W 2015 R.

Lokata gminy w powiecie 1 10 Lokata gminy w województwie

WYSZCZEGÓLNIENIE /GMINY	Ludność na 1 km²		Kobiety na 100 mężczyzn[a]		Saldo migracji na 1000 ludności[b]		Dochody własne budżetu gminy (na 1 mieszkańca)		Środki w dochodach budżetu gminy na finansowanie i współfinansowanie programów i projektów unijnych (na 1 mieszkańca)		Wydatki budżetu gminy (na 1 mieszkańca)		Dzieci w przedszkolach na 100 miejsc[a]		Przeciętna powierzchnia użytkowa 1 mieszkania w zasobach mieszkaniowych		Odsetek ludności korzystającej z instalacji: wodociągowej		Odsetek ludności korzystającej z instalacji: kanalizacyjnej		Odsetek ludności korzystającej z instalacji: gazowej		Podmioty gospodarki narodowej w rejestrze REGON na 10 tys. ludności	
ZAŁUSKI (GM.WIEJSKA)	**5**	**159**	**9**	**232**	**8**	**181**	**4**	**109**	**2**	**96**	**4**	**179**	**2**	**9**	**3**	**130**	**1**	**7**	**9**	**275**	**6**	**150**	**6**	**186**
BABOSZEWO (GM.WIEJSKA)	6	172	7	112	10	251	2	92	3	111	3	143	5	75	4	139	4	105	3	168	3	94	8	251
CZERWIŃSK NAD WISŁĄ (GM.WIEJSKA)	4	154	6	105	11	262	12	271	6	195	9	245	-	-	5	148	10	220	8	265	-	-	11	309
DZIERZĄŻNIA (GM.WIEJSKA)	10	249	4	90	7	164	11	215	11	281	12	299	-	-	2	124	6	153	9	275	5	148	9	262
JONIEC (GM.WIEJSKA)	11	257	10	262	2	42	6	157	12	282	11	277	-	-	8	202	12	275	9	275	8	181	5	178
NARUSZEWO (GM.WIEJSKA)	8	231	2	60	4	103	9	198	5	169	8	244	1	6	9	263	9	204	7	254	7	168	10	296
NOWE MIASTO (GM.WIEJSKA)	8	231	3	69	3	100	8	197	8	235	7	207	8	229	10	280	11	248	9	275	8	181	7	197
PŁOŃSK (GM.MIEJSKA)	1	10	12	307	6	158	1	57	9	239	2	86	3	49	12	303	1	7	1	1	1	2	1	44
PŁOŃSK (GM.WIEJSKA)	3	137	5	95	1	36	5	124	4	135	6	188	7	80	1	116	3	44	6	251	4	129	4	121
RACIĄŻ (GM.MIEJSKA)	2	34	11	264	12	294	3	100	10	273	1	45	5	75	11	287	7	154	2	78	8	181	2	84
RACIĄŻ (GM.WIEJSKA)	12	264	1	35	9	230	7	167	1	24	5	185	-	-	7	187	8	193	4	211	-	-	12	311
SOCHOCIN (GM.WIEJSKA)	7	182	8	201	5	134	10	209	7	197	10	255	4	68	6	171	5	127	5	213	2	93	3	103

BDL BANK DANYCH LOKALNYCH

WIĘCEJ DANYCH: Bank Danych Lokalnych bdl.stat.gov.pl

[a] Najmniejsza wartość została oznaczona jako lokata 1, natomiast największa – jako ostatnia lokata spośród zestawionych jednostek.
[b] W przypadku migracji zagranicznych dane dotyczą 2014 r.