2016 Statystyczne Vademecum Samorządowca

URZĄD STATYSTYCZNY W WARSZAWIE

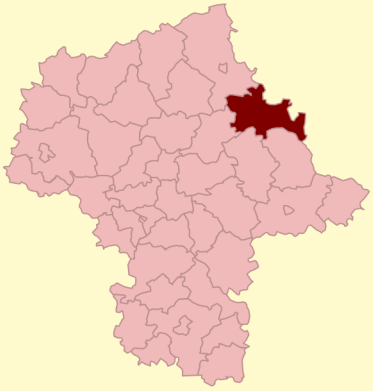

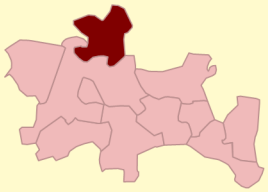

GMINA WIEJSKA
STARY LUBOTYŃ
POWIAT OSTROWSKI

2015	Liczba	miejscowości	27
		sołectw	26
	Powierzchnia w km²		110

WYBRANE DANE STATYSTYCZNE	2013	2014	2015	Powiat 2015
Ludność	3857	3807	3806	73911
Ludność na 1 km²	35	35	35	61
Kobiety na 100 mężczyzn	99	99	99	102
Ludność w wieku nieprodukcyjnym na 100 osób w wieku produkcyjnym	65,4	63,5	63,6	61,1
Dochody ogółem budżetu gminy na 1 mieszkańca w zł	3339	3617	3395	3293
Wydatki ogółem budżetu gminy na 1 mieszkańca w zł	3257	3853	3310	3225
Turystyczne obiekty noclegowe[a]	-	-	-	6
Porady udzielone w ramach podstawowej opieki zdrowotnej na 1 mieszkańca	4	3	4	4
Lesistość w %	15,6	15,2	16,1	28,5
Mieszkania oddane do użytkowania na 10 tys. ludności	-	8	11	14
Pracujący[b] na 1000 ludności	27	31	36	155
Udział bezrobotnych zarejestrowanych w liczbie ludności w wieku produkcyjnym (w %)	10,2	8,7	7,4	8,0
Ludność - w % ogółu ludności - korzystająca z instalacji				
wodociągowej	65,7	90,4	90,5	89,0
kanalizacyjnej	25,4	25,4	27,1	38,9
gazowej	-	-	-	5,3
Podmioty gospodarki narodowej w rejestrze REGON na 10 tys. ludności w wieku produkcyjnym	776	816	791	1392

LUDNOŚĆ WEDŁUG PŁCI I WIEKU W 2015 R.

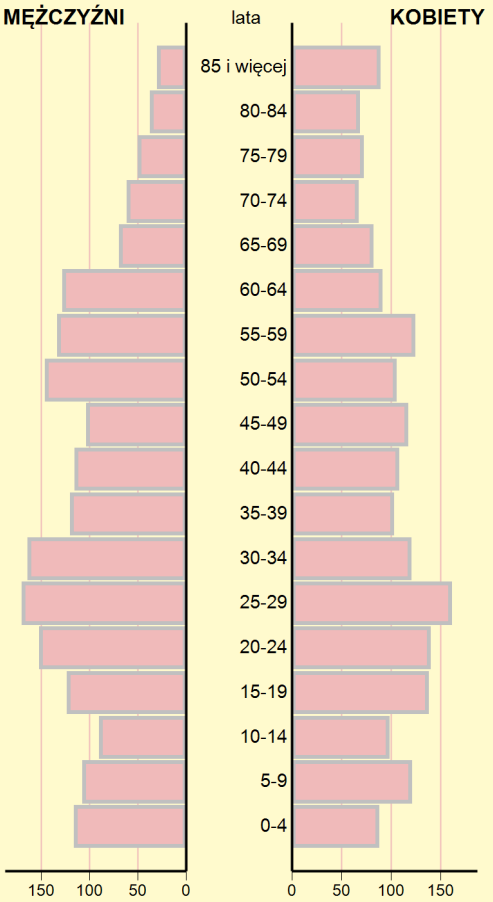

WYBRANE DANE DEMOGRAFICZNE W 2015 R.

	Powiat	Gmina	Powiat=100
Ludność	73911	3806	5,1
w tym kobiety	37255	1892	5,1
Urodzenia żywe	718	51	7,1
Zgony	832	52	6,3
Przyrost naturalny	-114	-1	x
Saldo migracji ogółem[c]	-333	-8	x
Ludność w wieku:			
przedprodukcyjnym	13732	764	5,6
produkcyjnym	45888	2326	5,1
poprodukcyjnym	14291	716	5,0

MIGRACJE LUDNOŚCI NA POBYT STAŁY

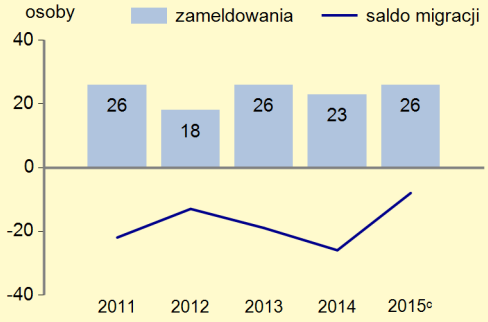

[a] Dane dotyczą obiektów posiadających 10 i więcej miejsc noclegowych. [b] Bez podmiotów gospodarczych o liczbie pracujących do 9 osób oraz gospodarstw indywidualnych w rolnictwie. [c] W przypadku migracji zagranicznych dane dotyczą 2014 r.

DOCHODY I WYDATKI BUDŻETU GMINY WEDŁUG RODZAJÓW W 2015 R.

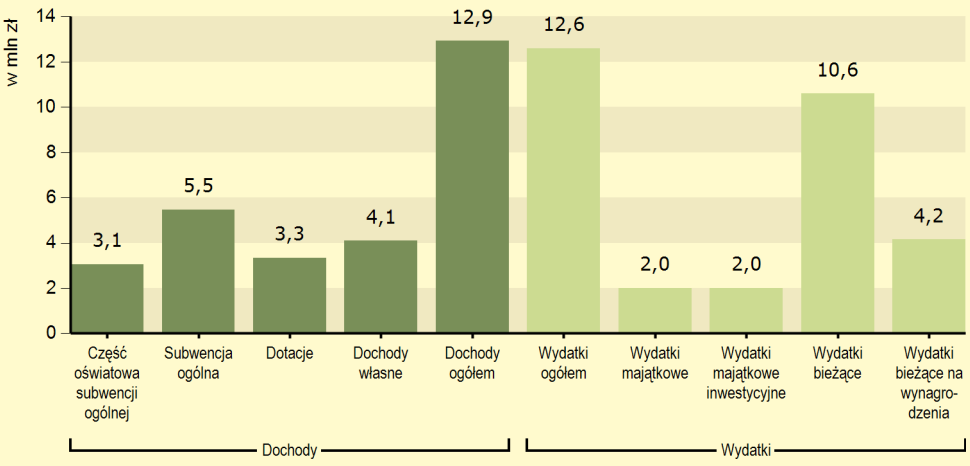

ŚRODKI W DOCHODACH BUDŻETU GMINY NA FINANSOWANIE I WSPÓŁFINANSOWANIE PROGRAMÓW I PROJEKTÓW UNIJNYCH W 2015 R.

W 2015 r. wydatki na oświatę i wychowanie wyniosły **4171** tys. zł.

STRUKTURA DOCHODÓW BUDŻETU GMINY WEDŁUG DZIAŁÓW (w odsetkach)

	2013	2014	2015
OGÓŁEM	**100,0**	**100,0**	**100,0**
Rolnictwo i łowiectwo	3,5	4,1	4,2
Transport i łączność	0,7	0,3	0,0
Gospodarka mieszkaniowa	1,1	1,1	1,1
Administracja publiczna	0,5	0,5	0,5
Bezpieczeństwo publiczne i ochrona przeciwpożarowa	-	-	3,5
Różne rozliczenia	44,6	40,1	42,5
Oświata i wychowanie	1,1	3,5	1,7
Pomoc społeczna	14,7	15,1	16,0
Edukacyjna opieka wychowawcza	0,5	0,3	0,3
Gospodarka komunalna i ochrona środowiska	9,0	11,1	3,7
Kultura i ochrona dziedzictwa narodowego	-	-	-
Kultura fizyczna	0,2	-	0,8
Dochody od osób prawnych, od osób fizycznych i od innych jednostek nieposiadających osobowości prawnej	21,2	20,7	22,6
Pozostałe	2,9	3,2	3,1

W 2015 r. dochody gminy na 1 mieszkańca wyniosły: **3395 zł**.

Dochody własne stanowiły w dochodach ogółem budżetu gminy **31,8%**. Udział wpływów z tytułu podatku dochodowego od osób fizycznych w dochodach własnych wyniósł **18,2%**.

W gminie w 2015 r. **100,0%** wydatków majątkowych przeznaczono na cele inwestycyjne. Wydatki majątkowe inwestycyjne stanowiły **15,9%** wydatków ogółem budżetu gminy.

STRUKTURA WYDATKÓW BUDŻETU GMINY WEDŁUG DZIAŁÓW (w odsetkach)

	2013	2014	2015
OGÓŁEM	**100,0**	**100,0**	**100,0**
Rolnictwo i łowiectwo	6,4	5,5	6,7
Transport i łączność	9,7	13,8	10,9
Gospodarka mieszkaniowa	1,3	1,0	0,5
Administracja publiczna	12,4	11,0	14,5
Bezpieczeństwo publiczne i ochrona przeciwpożarowa	1,9	5,6	5,2
Różne rozliczenia	0,1	0,1	0,1
Oświata i wychowanie	31,7	29,4	33,1
Pomoc społeczna	17,4	16,1	18,9
Edukacyjna opieka wychowawcza	1,9	1,2	0,4
Gospodarka komunalna i ochrona środowiska	14,9	13,6	7,6
Kultura i ochrona dziedzictwa narodowego	0,5	0,5	0,5
Kultura fizyczna	0,3	0,5	-
Działalność usługowa	-	0,0	0,3
Ochrona zdrowia	0,2	0,2	0,3
Pozostałe	1,3	1,5	1,0

W 2015 r. wydatki gminy na 1 mieszkańca wyniosły: **3310 zł**.

RADNI RAD GMIN WEDŁUG GRUP WIEKU W 2015 R.

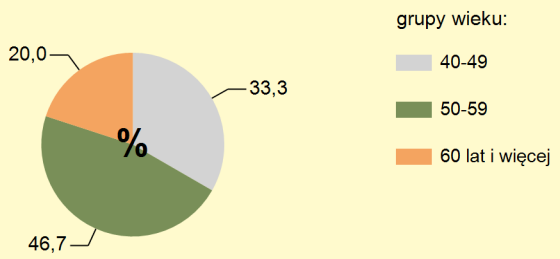

MIESZKANIA ODDANE DO UŻYTKOWANIA

	2014	2015
Ogółem	**3**	**4**
w tym:		
indywidualne	3	4
przeznaczone na sprzedaż lub wynajem	-	-

DŁUGOŚĆ ŚCIEŻEK ROWEROWYCH W 2015 R.

- km

ZASOBY MIESZKANIOWE

	2014	2015
Mieszkania[a]	1 047	1 048
Przeciętna powierzchnia użytkowa[a] 1 mieszkania w m²	96,5	96,6
Zaległości w opłatach za mieszkanie w zasobach gminnych w tys. zł	.	4,7
Liczba lokali socjalnych	4	4

[a] Na podstawie bilansów zasobów mieszkaniowych.

ŻŁOBKI	2013	2014	2015
Żłobki i kluby dziecięce	-	-	-
Dzieci przebywające w żłobkach i klubach dziecięcych (w ciągu roku)	-	-	-

EDUKACJA	2013/14	2014/15	2015/16
Placówki wychowania przedszkolnego	4	4	4
w tym przedszkola	-	-	-
Miejsca w przedszkolach	-	-	-
Dzieci w placówkach wychowania przedszkolnego	91	86	85
w tym w przedszkolach	-	-	-
Szkoły podstawowe	4	4	4
Uczniowie szkół podstawowych	233	247	258
Gimnazja	1	1	1
Uczniowie szkół gimnazjalnych	149	115	114
Liczba uczniów przypadająca na 1 oddział w szkołach: podstawowych	17	17	17
gimnazjalnych	21	19	19

UDZIAŁ OSÓB KORZYSTAJĄCYCH ZE ŚRODOWISKOWEJ POMOCY SPOŁECZNEJ W LUDNOŚCI OGÓŁEM

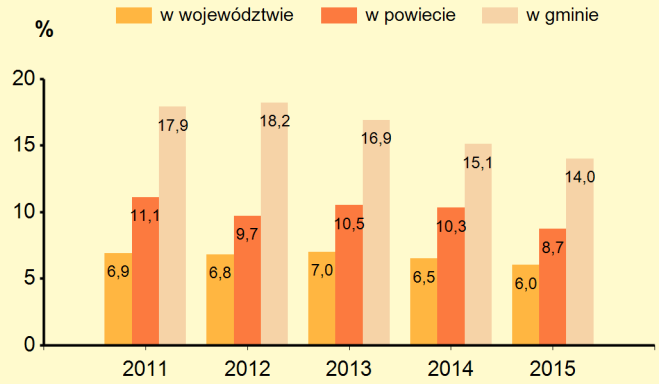

W 2015 r. wydatki na pomoc społeczną i pozostałe zadania w zakresie polityki społecznej wyniosły **2380,1** tys. zł.

Liczba przychodni w gminie w 2015 r.: **1**
Liczba osób przypadających na 1 przychodnię wyniosła: **3806**

LEŚNICTWO W 2015 R.

Powierzchnia lasów ogółem w ha	1768,12
w tym lasy publiczne	27,48
Lesistość w %	16,1

GOSPODARKA ŚCIEKOWA

Liczba oczyszczalni ścieków w gminie w 2015 r. wyniosła: **1**

Liczba ludności korzystającej z oczyszczalni ścieków wyniosła:

w gminie	**1590**
w powiecie	**30026**

Gromadzenie i wywóz nieczystości ciekłych w 2015 r.

- instalacje i urządzenia:

zbiorniki bezodpływowe	**326**
oczyszczalnie przydomowe	**210**

Ludność gminy według edukacyjnych grup wieku w 2015 r.:

0-2 lata	-	**116**
3-6 lat	-	**178**
7-12 lat	-	**245**
13-15 lat	-	**118**

W 2015 r. subwencja oświatowa w gminie wyniosła **3059,8** tys. zł.

	2015
Biblioteki i filie	1
Czytelnicy w bibliotekach publicznych	287
Wypożyczenia księgozbioru na 1 czytelnika w woluminach	21

W 2015 r. wydatki na przeciwdziałanie alkoholizmowi wyniosły **30** tys. zł.

WYBRANE DANE O RYNKU PRACY[a] W 2015 R.

	Powiat	Gmina
Pracujący[b]	11484	137
Bezrobotni zarejestrowani	3676	173
w tym kobiety w %	51,1	45,7
Udział bezrobotnych zarejestrowanych w liczbie ludności w wieku produkcyjnym w %	8,0	7,4
Udział zarejestrowanych bezrobotnych kobiet w liczbie kobiet w wieku produkcyjnym w %	9,0	7,6

[a] Stan w dniu 31 XII. [b] Bez podmiotów gospodarczych o liczbie pracujących do 9 osób oraz gospodarstw indywidualnych w rolnictwie.

PODMIOTY GOSPODARKI NARODOWEJ W REJESTRZE REGON W 2015 R.

	Powiat	Gmina
Ogółem	**6386**	**184**
w tym w sektorze: rolniczym	288	26
przemysłowym	568	7
budowlanym	1011	40
na 10 tys. ludności	864	483
Osoby fizyczne prowadzące działalność gospodarczą na 10 tys. ludności	698	402

ZMIESZANE ODPADY KOMUNALNE ZEBRANE W CIĄGU ROKU

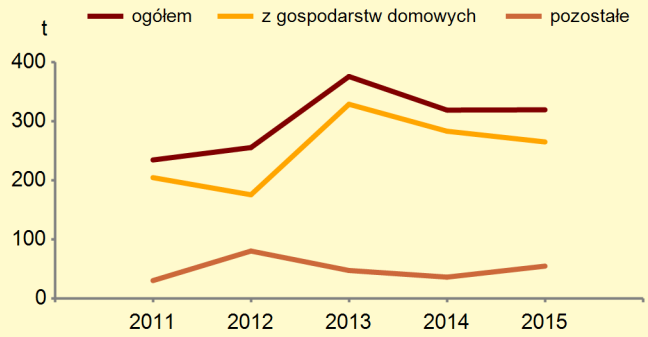

GMINA WIEJSKA STARY LUBOTYŃ NA TLE GMIN POWIATU I WOJEWÓDZTWA W 2015 R.

Lokata gminy w powiecie 1 10 Lokata gminy w województwie

WYSZCZEGÓLNIENIE /GMINY	Ludność na 1 km²		Kobiety na 100 mężczyzn[a]		Saldo migracji na 1000 ludności[b]		Dochody własne budżetu gminy (na 1 mieszkańca)		Środki w dochodach budżetu gminy na finansowanie i współfinansowanie programów i projektów unijnych (na 1 mieszkańca)		Wydatki budżetu gminy (na 1 mieszkańca)		Dzieci w przedszkolach na 100 miejsc[a]		Przeciętna powierzchnia użytkowa 1 mieszkania w zasobach mieszkaniowych		Odsetek ludności korzystającej z instalacji: wodociągowej		Odsetek ludności korzystającej z instalacji: kanalizacyjnej		Odsetek ludności korzystającej z instalacji: gazowej		Podmioty gospodarki narodowej w rejestrze REGON na 10 tys. ludności	
STARY LUBOTYŃ (GM.WIEJSKA)	**8**	**264**	**6**	**111**	**3**	**167**	**5**	**200**	**10**	**187**	**7**	**148**	**-**	**-**	**3**	**52**	**6**	**137**	**5**	**166**	**-**	**-**	**10**	**277**
ANDRZEJEWO (GM.WIEJSKA)	7	257	7	121	10	305	9	250	8	149	5	78	-	-	1	17	2	37	8	226	-	-	11	278
BOGUTY-PIANKI (GM.WIEJSKA)	9	293	1	11	7	290	11	273	4	37	2	36	-	-	2	19	4	88	4	165	-	-	7	220
BROK (GM.MIEJSKO-WIEJSKA)	11	303	9	184	6	268	3	153	1	2	3	40	1	97	9	238	11	285	6	197	5	181	2	87
MAŁKINIA GÓRNA (GM.WIEJSKA)	2	95	10	198	8	298	2	142	9	178	10	231	5	246	10	286	8	233	2	112	4	152	4	114
NUR (GM.WIEJSKA)	10	295	4	29	5	248	4	196	6	96	9	195	-	-	6	165	3	61	9	275	-	-	6	181
OSTRÓW MAZOWIECKA (GM.MIEJSKA)	1	20	11	278	4	179	1	101	11	299	11	296	2	154	11	289	7	145	1	34	1	107	1	31
OSTRÓW MAZOWIECKA (GM.WIEJSKA)	3	201	5	93	2	157	7	222	5	93	8	173	3	194	8	216	1	35	7	212	3	149	5	134
SZULBORZE WIELKIE (GM.WIEJSKA)	5	249	2	24	11	306	10	265	3	27	4	48	-	-	4	76	9	245	9	275	-	-	3	104
WĄSEWO (GM.WIEJSKA)	5	249	8	125	9	299	6	211	2	4	1	28	3	194	5	157	5	90	3	140	2	132	8	247
ZARĘBY KOŚCIELNE (GM.WIEJSKA)	4	214	3	26	1	132	8	248	7	121	6	145	-	-	7	186	10	270	9	275	-	-	9	249

BDL BANK DANYCH LOKALNYCH

WIĘCEJ DANYCH: Bank Danych Lokalnych bdl.stat.gov.pl

[a] Najmniejsza wartość została oznaczona jako lokata 1, natomiast największa – jako ostatnia lokata spośród zestawionych jednostek.

[b] W przypadku migracji zagranicznych dane dotyczą 2014 r.