



URZĄD STATYSTYCZNY W WARSZAWIE
STATISTICAL OFFICE IN WARSZAWA

**WOJEWÓDZTWO
MAZOWIECKIE**

**PODREGIONY
POWIATY
GMINY**

2010

**SUBREGIONS
POWIATS
GMINAS**

**MAZOWIECKIE
VOIVODSHIP**

ROK VI WARSZAWA

YEAR VI WARSZAWA

ZESPÓŁ REDAKCYJNY EDITORIAL BOARD
URZĘDU STATYSTYCZNEGO OF STATISTICAL OFFICE

PRZEWODNICZĄCY PRESIDENT
Zofia Kozłowska

REDAKTOR GŁÓWNY EDITOR-IN-CHIEF
Barbara Czerwińska-Jędrusiak

CZŁONKOWIE MEMBERS
Agnieszka Ajdyn
Anna Branicka
Konrad Cuch
Patrycja Gałązka-Seliga
Krzysztof Kowalski
Elżbieta Lipińska
Gabriela Nowakowska
Ewa Polanowska
Wiesława Rogalska
Grażyna Silny

SEKRETARZ SECRETARY
Małgorzata Bieńkowska

Redakcja, tłumaczenie i skład komputerowy *Editing, translation and setting*
— Mazowiecki Ośrodek Badań Regionalnych — *Mazovian Centre for Regional Surveys*

Projekt okładki *Cover design*
Lidia Motrenko-Makuch

Przy publikowaniu danych Urzędu Statystycznego *When publishing Statistical Office data*
prosimy o podanie źródła *please indicate source*

ISSN 1732-9736

Publikacja dostępna na płycie CD *Publication available on CD-ROM*

Szanowni Państwo,

Urząd Statystyczny w Warszawie przekazuje Państwu szóste wydanie publikacji „Województwo Mazowieckie — Podregiony, Powiaty, Gminy” w polsko-angielskiej wersji językowej, stanowiące niejako uzupełnienie „Rocznika Statystycznego Województwa Mazowieckiego 2010”.

Niniejsze opracowanie zawiera zestaw informacji charakteryzujących poziom życia społeczeństwa i stan gospodarki województwa według jednostek podziału terytorialnego.

Publikację rozpoczyna tablica przeglądowa prezentująca ogólną charakterystykę województwa w retrospekcji 2000—2009. Druga tablica przeglądowa zawiera szereg kategorii charakteryzujących regionalne różnicowanie zjawisk społeczno-gospodarczych.

Dane statystyczne o podregionach, powiatach i gminach zgrupowano w 15 działach tematycznych poprzedzonych uwagami ogólnymi zawierającymi wyjaśnienia dotyczące terminologii, metodologii i zakresu informacji. Zamieszczony materiał statystyczny wzbogacono ilustracją graficzną.

W obecnej edycji Rocznika dane statystyczne według rodzajów działalności po raz pierwszy zaprezentowano w układzie Polskiej Klasyfikacji Działalności (PKD) 2007, która zastąpiła dotychczas stosowaną Polską Klasyfikację Działalności 2004. Mając na względzie zapewnienie porównywalności danych, w tablicy przeglądowej „Ważniejsze dane o województwie” zaprezentowano szeregi czasowe dla poszczególnych lat z okresu 2005—2009 w nowym układzie PKD 2007 według wybranych sekcji.

Przy opracowywaniu poszczególnych działów korzystano z wyników badań statystycznych statystyki publicznej, jak również ze źródeł pozastatystycznych.

Publikacja, poza wydaniem książkowym, dostępna jest na stronie internetowej Urzędu <http://www.stat.gov.pl/warsz/> oraz na płycie CD.

Oddając do rąk Państwa publikację „Województwo Mazowieckie — Podregiony, Powiaty, Gminy” dziękuję wszystkim osobom i instytucjom za przekazane informacje, które przyczyniają się do wzbogacania jej treści.

Dyrektor

Urzędu Statystycznego w Warszawie

Zofia Kozłowska

Warszawa, grudzień 2010 r.

Dear Readers,

The Statistical Office in Warsaw is pleased to present the sixth bilingual edition of publication “Mazowieckie Voivodship — Subregions, Powiats, Gminas”, which is a complementary source of information with the “Statistical Yearbook of Mazowieckie Voivodship 2010”.

This publication includes information characterizing living conditions of the society and the state of the economy of the voivodship in units of territorial division of the voivodship.

A review table containing major data on voivodship in years 2000—2009 is presented at the beginning of the publication. The second review table presents several aspects characterizing regional differentiations of social and economical phenomena.

Statistical data on subregions, powiats and gminas have been grouped in 15 chapters, preceded by general notes explaining terminology, methodology and scope of information used in the publication. Presented statistical information has been enriched with graphs.

This is the first issue of the Yearbook in which statistical data by type of activity are presented in accordance with the Polish Classification of Activities (PKD) 2007 (NACE rev. 2), which replaced the previous Polish Classification of Activities 2004 (NACE rev. 1.1). With the aim to ensure data comparability, in review table “Major data on the voivodship” have been presented time series for individual years within the period 2005—2009 in accordance with the new classification PKD 2007/NACE rev. 2 by selected sections.

Survey results of public statistics as well as non-statistical sources of information have been used while compiling the publication.

This publication is also available on the website of the Office <http://www.stat.gov.pl/warsz/> and on CD-ROM.

Presenting the publication “Mazowieckie Voivodship — Subregions, Powiats, Gminas” I would sincerely like to thank all persons and institutions for their assistance in providing data, which have contributed to enriching the contents of this publication.

*Director
of the Statistical Office in Warsaw*

Zofia Kozłowska

Warsaw, December 2010

SPIS RZECZY

Przedmowa
Spis tablic
Spis map
Objaśnienia znaków umownych
Skróty
Uwagi ogólne

TABLICE PRZEGLĄDOWE

I. Ważniejsze dane o województwie (2000—2009) ..
II. Wybrane dane o podregionach (NTS 3) i powiatach (NTS 4) [2000—2003, 2009]

DZIAŁY

I. Stan i ochrona środowiska
II. Organizacja województwa
III. Bezpieczeństwo publiczne
IV. Powierzchnia i ludność
V. Rynek pracy. Wynagrodzenia
VI. Infrastruktura komunalna. Mieszkania
VII. Edukacja i wychowanie
VIII. Ochrona zdrowia i opieka społeczna
IX. Kultura. Turystyka. Sport
X. Leśnictwo
XI. Transport
XII. Handel
XIII. Finanse publiczne
XIV. Inwestycje. Środki trwałe
XV. Podmioty gospodarki narodowej

CONTENTS

	Str. Page
<i>Preface</i>	3— 4
<i>List of tables</i>	6— 9
<i>List of maps</i>	10
<i>Symbols</i>	10
<i>Abbreviations</i>	11
<i>General notes</i>	12— 15

REVIEW TABLES

<i>Major data on the voivodship (2000—2009)</i>	16— 33
<i>Selected data by subregions (NTS 3) and powiats (NTS 4) [2000—2003, 2009]</i>	34— 57

CHAPTERS

<i>Environmental protection</i>	58— 98
<i>Organization of the voivodship</i>	99—117
<i>Public safety</i>	118—123
<i>Area and population</i>	124—175
<i>Labour market. Wages and salaries</i>	176—213
<i>Municipal infrastructure. Dwellings</i>	214—257
<i>Education</i>	258—299
<i>Health care and social welfare</i>	300—309
<i>Culture. Tourism. Sport</i>	310—329
<i>Forestry</i>	330—345
<i>Transport</i>	346—351
<i>Trade</i>	352—353
<i>Public finance</i>	354—414
<i>Investments. Fixed assets</i>	415—426
<i>Entities of the national economy</i>	427—471

SPIS TABLIC

LIST OF TABLES

	Tabl. Table	Str. Page
DIJAŁ I. STAN I OCHRONA ŚRODOWISKA		
CHAPTER I. ENVIRONMENTAL PROTECTION		
Uwagi ogólne	x	58
Pobór wody na potrzeby gospodarki narodowej i ludności w 2009 r.	1	63
Powierzchnia i pobór wody do nawodnień w rolnictwie i leśnictwie oraz napełniania stawów rybnych w 2009 r.	2	65
Zużycie wody na potrzeby gospodarki narodowej i ludności w 2009 r.	3	67
Ścieki przemysłowe i komunalne oraz ludność korzystająca z oczyszczalni ścieków w 2009 r.	4	69
Oczyszczalnie ścieków w 2009 r.	5	71
Emisja i redukcja przemysłowych zanieczyszczeń powietrza w 2009 r.	6	73
Odpady i tereny ich składowania w 2009 r.	7	75
Odpady komunalne zmieszane, nieczystości ciekłe i składowiska w 2009 r.	8	77
Ochrona przyrody i krajobrazu w 2009 r.	9	79
Nakłady na środki trwałe służące ochronie środowiska i gospodarce wodnej według wybranych kierunków inwestowania w 2009 r. (ceny bieżące).....	10	81
Nakłady na środki trwałe służące ochronie środowiska i gospodarce wodnej według źródeł finansowania w 2009 r. (ceny bieżące)	11	95
DIJAŁ II. ORGANIZACJA WOJEWÓDZTWA		
CHAPTER II. ORGANIZATION OF THE VOIVODSHIP		
Uwagi ogólne	x	99
Jednostki podziału terytorialnego w 2009 r.	1 (12)	102
Radni rad gmin według płci, wieku i poziomu wykształcenia w 2009 r.	2 (13)	104
Radni rad powiatów i rad miast w miastach na prawach powiatu według płci, wieku i poziomu wykształcenia w 2009 r.	3 (14)	116
DIJAŁ III. BEZPIECZEŃSTWO PUBLICZNE		
CHAPTER III. PUBLIC SAFETY		
Uwagi ogólne	x	118
Przestępstwa stwierdzone przez policję i prokuraturę w zakończonych postępowaniach przygotowawczych w 2009 r.	1 (15)	119
Wskaźniki wykrywalności sprawców przestępstw stwierdzonych przez policję i prokuraturę w 2009 r.	2 (16)	121
Zarejestrowana działalność Państwowej Straży Pożarnej w 2009 r.	3 (17)	122
DIJAŁ IV. POWIERZCHNIA I LUDNOŚĆ		
CHAPTER IV. AREA AND POPULATION		
Uwagi ogólne	x	124
Powierzchnia i ludność w 2009 r.	1 (18)	126
Ludność według płci i wieku w 2009 r.	2 (19)	150

	Tabl. Table	Str. Page
Ludność według płci oraz biologicznych i edukacyjnych grup wieku w 2009 r.	<i>Population by sex and biological and educational age groups in 2009</i>	3 (20) 154
Ruch naturalny ludności w 2009 r.	<i>Vital statistics in 2009</i>	4 (21) 156
Małżeństwa i rozwody w 2009 r.	<i>Marriages and divorces in 2009</i>	5 (22) 168
Zgony według wybranych przyczyn w 2008 r.	<i>Deaths by selected causes in 2008</i>	6 (23) 170
Migracje wewnętrzne i zagraniczne ludności na pobyt stały w 2009 r.	<i>Internal and international migration of population for permanent residence in 2009</i>	7 (24) 172
Migracje wewnętrzne ludności na pobyt stały w 2009 r.	<i>Internal migration of population for permanent residence in 2009</i>	8 (25) 174
DZIAŁ V. RYNEK PRACY. WYNAGRODZENIA		
Uwagi ogólne	<i>General notes</i>	x 176
Rynek pracy		
Pracujący w 2009 r.	<i>Employed persons in 2009</i>	1 (26) 181
Pracujący według rodzajów działalności w 2009 r.	<i>Employed persons by kind of activities in 2009</i>	2 (27) 187
Przeciętne zatrudnienie w 2009 r.	<i>Average paid employment in 2009</i>	3 (28) 189
Bezrobotni zarejestrowani i stopa bezrobocia w 2009 r.	<i>Registered unemployed persons and unemployment rate in 2009</i>	4 (29) 191
Bezrobotni nowo zarejestrowani i wyrejestrowani oraz oferty pracy w 2009 r.	<i>Newly registered unemployed persons and persons removed from unemployment rolls as well as job offers in 2009</i>	5 (30) 193
Bezrobotni zarejestrowani według płci w 2009 r.	<i>Registered unemployed persons by sex in 2009</i>	6 (31) 195
Bezrobotni zarejestrowani według wieku i poziomu wykształcenia w 2009 r.	<i>Registered unemployed persons by age and educational level in 2009</i>	7 (32) 200
Bezrobotni zarejestrowani według czasu pozostawania bez pracy w 2009 r.	<i>Registered unemployed persons by duration of unemployment in 2009</i>	8 (33) 202
Bezrobotni zarejestrowani według stażu pracy w 2009 r.	<i>Registered unemployed persons by work seniority in 2009</i> ...	9 (34) 204
Bezrobotni zarejestrowani będący w szczególnej sytuacji na rynku pracy w 2009 r.	<i>Registered unemployed persons with a specific situation on the labour market in 2009</i>	10 (35) 206
Poszkodowani w wypadkach przy pracy oraz liczba dni niezdolności do pracy spowodowanej wypadkami w 2009 r. .	<i>Persons injured in accidents at work as well as the number of days inability to work caused by accidents in 2009</i>	11 (36) 208
Zatrudnieni w warunkach zagrożenia w 2009 r.	<i>Persons working in hazardous conditions in 2009</i>	12 (37) 210
Wynagrodzenia		
Przeciętne miesięczne wynagrodzenia brutto w 2009 r.	<i>Average monthly gross wages and salaries in 2009</i>	13 (38) 212
DZIAŁ VI. INFRASTRUKTURA KOMUNALNA. MIESZKANIA		
Uwagi ogólne	<i>General notes</i>	x 214
Infrastruktura komunalna		
Wodociągi i kanalizacja w 2009 r.	<i>Water-line and sewerage systems in 2009</i>	1 (39) 216
Sieć gazowa oraz odbiorcy i zużycie gazu z sieci w gospodarstwach domowych w 2009 r.	<i>Gas-line system as well as consumers and consumption of gas from gas-line system in households in 2009</i>	2 (40) 229
Odbiorcy oraz zużycie energii elektrycznej w gospodarstwach domowych w 2009 r.	<i>Consumers and consumption of electricity in households in 2009</i>	3 (41) 231
Mieszkania		
Zasoby mieszkaniowe w 2009 r.	<i>Dwelling stocks in 2009</i>	4 (42) 233
Budynki oddane do użytkowania w 2009 r.	<i>Buildings completed in 2009</i>	5 (43) 247
Mieszkania oddane do użytkowania w 2009 r.	<i>Dwellings completed in 2009</i>	6 (44) 249
Mieszkania oddane do użytkowania w budynkach indywidualnych w 2009 r.	<i>Dwellings completed in private buildings in 2009</i>	7 (45) 257
CHAPTER V. LABOUR MARKET. WAGES AND SALARIES		
CHAPTER VI. MUNICIPAL INFRASTRUCTURE. DWELLINGS		

	Tabl. Table	Str. Page
DZIAŁ VII. EDUKACJA I WYCHOWANIE		
Uwagi ogólne	x	258
Szkoły podstawowe oraz gimnazja dla dzieci i młodzieży w roku szkolnym 2009/10	1 (46)	261
Zasadnicze szkoły zawodowe dla młodzieży oraz szkoły specjalne przysposabiające do pracy w roku szkolnym 2009/10.....	2 (47)	274
Licea ogólnokształcące dla młodzieży w roku szkolnym 2009/10.....	3 (48)	276
Licea profilowane dla młodzieży w roku szkolnym 2009/10 ...	4 (49)	278
Technika, technika uzupełniająca oraz ogólnokształcące szkoły artystyczne dla młodzieży w roku szkolnym 2009/10.....	5 (50)	280
Szkoły policealne w roku szkolnym 2009/10.....	6 (51)	282
Szkoły dla dorosłych w roku szkolnym 2009/10.....	7 (52)	284
Wychowanie przedszkolne w roku szkolnym 2009/10	8 (53)	287
DZIAŁ VIII. OCHRONA ZDROWIA I OPIEKA SPOŁECZNA		
Uwagi ogólne	x	300
Szpitala ogólne, apteki ogólnodostępne i punkty apteczne w 2009 r.	1 (54)	302
Ambulatoryjna opieka zdrowotna w 2009 r.	2 (55)	303
Żłobki oraz pomoc społeczna stacjonarna w 2009 r.	3 (56)	305
Całodobowe placówki opiekuńczo-wychowawcze dla dzieci i młodzieży w 2009 r.	4 (57)	307
DZIAŁ IX. KULTURA. TURYSTYKA. SPORT		
Uwagi ogólne	x	310
Kultura		
Biblioteki publiczne (z filiami) w 2009 r.	1 (58)	311
Muzea w 2009 r.	2 (59)	322
Kina stałe w 2009 r.	3 (60)	324
Turystyka		
Turystyczne obiekty zbiorowego zakwaterowania w 2009 r.	4 (61)	326
Sport		
Kluby sportowe w 2008 r.	5 (62)	328
DZIAŁ X. LEŚNICTWO		
Uwagi ogólne	x	330
Ważniejsze dane o leśnictwie w 2009 r.	1 (63)	331
Powierzchnia lasów w 2009 r.	2 (64)	333
DZIAŁ XI. TRANSPORT		
Uwagi ogólne	x	346
Drogi publiczne w 2009 r.	1 (65)	347
Pojazdy samochodowe i ciągniki w ewidencji pojazdów w 2009 r.	2 (66)	349
Wypadki drogowe w 2009 r.	3 (67)	351

		Tabl. Table	Str. Page
DZIAŁ XII. HANDEL	CHAPTER XII. TRADE		
Uwagi ogólne	General notes	x	352
Targowiska w 2009 r.	Marketplaces in 2009	1 (68)	352
DZIAŁ XIII. FINANSE PUBLICZNE	CHAPTER XIII. PUBLIC FINANCE		
Uwagi ogólne	General notes	x	354
Dochody budżetów gmin według rodzajów w 2009 r.	Revenue of gminas budgets by type in 2009	1 (69)	356
Wydatki budżetów gmin według rodzajów w 2009 r.	Expenditure of gminas budgets by type in 2009	2 (70)	378
Wydatki budżetów gmin według działów w 2009 r.	Expenditure of gminas budgets by division in 2009	3 (71)	389
Dochody i wydatki budżetów gmin na 1 mieszkańca w 2009 r.	Revenue and expenditure of gminas budgets per capita in 2009	4 (72)	400
Dochody budżetów powiatów i miast na prawach powiatu według rodzajów w 2009 r.	Revenue of powiats budgets and cities with powiat status by type in 2009	5 (73)	406
Dochody budżetów powiatów i miast na prawach powiatu według działów w 2009 r.	Revenue of powiats budgets and cities with powiat status by division in 2009	6 (74)	408
Wydatki budżetów powiatów i miast na prawach powiatu według rodzajów w 2009 r.	Expenditure of powiats budgets and cities with powiat status by type in 2009	7 (75)	410
Wydatki budżetów powiatów i miast na prawach powiatu według działów w 2009 r.	Expenditure of powiats budgets and cities with powiat status by division in 2009	8 (76)	412
Dochody i wydatki budżetów powiatów i miast na prawach powiatu na 1 mieszkańca w 2009 r.	Revenue and expenditure of powiats budgets and cities with powiat status per capita in 2009	9 (77)	414
DZIAŁ XIV. INWESTYCJE. ŚRODKI TRWAŁE	CHAPTER XIV. INVESTMENTS. FIXED ASSETS		
Uwagi ogólne	General notes	x	415
Inwestycje	Investments		
Nakłady inwestycyjne w przedsiębiorstwach w 2009 r. (ceny bieżące)	Investment outlays in enterprises in 2009 (current prices)	1 (78)	417
Nakłady inwestycyjne w państwowych i samorządowych jednostkach i zakładach budżetowych w 2009 r. (ceny bieżące)	Investment outlays in budgetary state and local self-government units and entities in 2009 (current prices)	2 (79)	421
Środki trwałe	Fixed assets		
Wartość brutto środków trwałych w przedsiębiorstwach w 2009 r. (bieżące ceny ewidencyjne)	Gross value of fixed assets in enterprises in 2009 (current book-keeping prices)	3 (80)	423
DZIAŁ XV. PODMIOTY GOSPODARKI NARODOWEJ	CHAPTER XV. ENTITIES OF THE NATIONAL ECONOMY		
Uwagi ogólne	General notes	x	427
Podmioty gospodarki narodowej w rejestrze REGON w 2009 r.	Entities of the national economy in the REGON register in 2009	1 (81)	428
Podmioty gospodarki narodowej w rejestrze REGON według wybranych sekcji w 2009 r.	Entities of the national economy in the REGON register by selected sections in 2009	2 (82)	442
Spółki handlowe według form prawnych w 2009 r.	Commercial companies by legal status in 2009	3 (83)	456
Osoby fizyczne prowadzące działalność gospodarczą według wybranych sekcji w 2009 r.	Natural persons conducting economic activity by selected sections in 2009	4 (84)	458

SPIS MAP

LIST OF MAPS

	Str. Page
Województwo mazowieckie w 2009 r.	98
Ludność na 1 km ² w 2009 r.	99
Przyrost naturalny na 1000 ludności w 2009 r.	168
Saldo migracji wewnętrznych i zagranicznych na pobyt stały na 1000 ludności w 2009 r.	169
Pracujący na 1000 ludności w 2009 r.	180
Struktura pracujących według rodzajów działalności w powiatach w 2009 r.	181
Stopa bezrobocia rejestrowanego w 2009 r.	192
Wybrane kategorie bezrobotnych zarejestrowanych w % ogółem w 2009 r.	193
Sieć rozdzielcza wodociągowa i kanalizacyjna na 100 km ² w 2009 r.	232
Mieszkania oddane do użytkowania na 1000 ludności w 2009 r.	233
Biblioteki publiczne w 2009 r.	310
Lesistość w 2009 r.	311
Dochody budżetów gmin na 1 mieszkańca w 2009 r.	414
Dochody budżetów powiatów i miast na prawach powiatu na 1 mieszkańca w 2009 r.	415
Nakłady inwestycyjne w przedsiębiorstwach na 1 mieszkańca w 2009 r. (ceny bieżące)	426
Podmioty gospodarki narodowej na 10 tys. ludności w 2009 r.	427

OBJAŚNIENIA ZNAKÓW UMOWNYCH SYMBOLS

Kreska (—)	—	zjawisko nie wystąpiło. <i>magnitude zero.</i>
Zero: (0)	—	zjawisko istniało w wielkości mniejszej od 0,5; <i>magnitude not zero, but less than 0,5 of a unit;</i>
(0,0)	—	zjawisko istniało w wielkości mniejszej od 0,05. <i>magnitude not zero, but less than 0,05 of a unit.</i>
Kropka (.)	—	zupelny brak informacji lub brak informacji wiarygodnych. <i>data not available or not reliable.</i>
Znak x	—	wypełnienie pozycji jest niemożliwe lub niecelowe. <i>not applicable.</i>
Znak Δ	—	oznacza, że nazwy zostały skrócone w stosunku do obowiązującej klasyfikacji; ich pełne nazwy podano w uwagach ogólnych do publikacji, ust. 16 na str. 15. <i>categories of applied classification are presented in abbreviated form; their full names are given in the general notes to the publication, item 16 on page 15.</i>
Znak *	—	oznacza, że dane zostały zmienione w stosunku do wcześniej opublikowanych. <i>data revised.</i>
Znak #	—	oznacza, że dane nie mogą być opublikowane ze względu na konieczność zachowania tajemnicy statystycznej w rozumieniu ustawy o statystyce publicznej. <i>data may not be published due to the necessity of maintaining statistical confidentiality in accordance with the Law on Public Statistics.</i>
„W tym” “Of which”	—	oznacza, że nie podaje się wszystkich składników sumy. <i>indicates that not all elements of the sum are given.</i>
Comma (,)	—	used in figures represents the decimal point.

SKRÓTY ABBREVIATIONS

tys. <i>thous.</i>	= tysiąc = <i>thousand</i>	od. <i>cont.</i>	= ciąg dalszy = <i>continued</i>
mln	= milion <i>million</i>	dok. <i>cont.</i>	= dokończenie = <i>continued</i>
zł <i>zl</i>	= złoty = <i>zloty</i>	Lp. <i>No.</i>	= liczba porządkowa = <i>number</i>
szt. <i>pcs</i>	= sztuka = <i>piece</i>	m.st.	= miasto stołeczne <i>Capital City</i>
egz.	= egzemplarz	nr (Nr) <i>No.</i>	= numer = <i>number</i>
wol. <i>vol.</i>	= wolumin = <i>volume</i>	poz.	= pozycja
kg	= kilogram <i>kilogram</i>	pkt	= punkt
dt	= decytona <i>deciton</i>	tabl.	= tablica <i>table</i>
t	= tona <i>tonne</i>	ust.	= ustęp
km	= kilometr <i>kilometre</i>	Dz.U.	= Dziennik Ustaw
m ²	= metr kwadratowy <i>square metre</i>	Dz.Urz.	= Dziennik Urzędowy
ha	= hektar <i>hectare</i>	i in.	= i inne
km ²	= kilometr kwadratowy <i>square kilometre</i>	itp. <i>etc.</i>	= i tym podobne = <i>and the like</i>
l	= litr <i>litre</i>	m.in. <i>i.a.</i>	= między innymi = <i>among others</i>
hl	= hektolitr <i>hectolitre</i>	np. <i>e.g.</i>	= na przykład = <i>for example</i>
m ³	= metr sześcienny <i>cubic metre</i>	tj. <i>i.e.</i>	= to jest = <i>that is</i>
dam ³	= dekametr sześcienny <i>cubic decametre</i>	tzn. <i>i.e.</i>	= to znaczy = <i>that is</i>
hm ³	= hektometr sześcienny <i>cubic hectometre</i>	tzw.	= tak zwany
kWh	= kilowatogodzina <i>kilowatt-hour</i>	ww.	= wyżej wymieniony
GWh	= gigawatogodzina <i>gigawatt-hour</i>	NTS	= Nomenklatura Jednostek Terytorialnych do Celów Statystycznych <i>Nomenclature of Territorial Units for Statistics</i>
d 24 h	= doba = <i>24 hours</i>	EKG <i>ECE</i>	= Europejska Komisja Gospodarcza = <i>Economic Commission for Europe</i>
r.	= rok	EUROSTAT	= Urząd Statystyczny Wspólnot Europejskich <i>Statistical Office of the European Communities</i>
		ONZ <i>UN</i>	= Organizacja Narodów Zjednoczonych = <i>United Nations</i>

UWAGI OGÓLNE

1. Dane zamieszczone w publikacji — jeśli nie zaznaczono inaczej — podano w **każdorazowym podziale administracyjnym**. Przez „miasta” rozumie się obszar położony w granicach administracyjnych tych jednostek, przez „wieś” — pozostałe terytorium województwa.

2. Dane prezentowane są w układzie **Nomenklatury Jednostek Terytorialnych do Celów Statystycznych (NTS)**, opracowanej na podstawie Nomenclature of Territorial Units for Statistics (NUTS), obowiązującej w krajach Unii Europejskiej, zgodnie z Rozporządzeniem (WE) Nr 1059/2003 Parlamentu Europejskiego i Rady z dnia 26 V 2003 r. (Dz.Urz. UE L 154 z 21 VI 2003 r. z późn. zm.). NTS obowiązująca od 1 I 2008 r. wprowadzona została rozporządzeniem Rady Ministrów z dnia 14 XI 2007 r. (Dz.U. Nr 214, poz. 1573) w miejsce obowiązującej do 31 XII 2007 r. na podstawie rozporządzenia Rady Ministrów z dnia 13 VII 2000 r. (Dz.U. Nr 58, poz. 685 z późn. zm.). Klasyfikacja ta ma na celu zapewnienie zbierania, opracowywania i udostępniania na obszarze UE porównywalnych danych dla określonych statystyk regionalnych państw członkowskich.

Nomenklatura Jednostek Terytorialnych do Celów Statystycznych (NTS) opracowana została w oparciu o istniejący zasadniczy trójstopniowy podział kraju na województwa, powiaty i gminy, przy pomocy którego wyodrębnione zostały także dwa dodatkowe nieadministracyjne poziomy, tj. regiony i podregiony. NTS dzieli Polskę na terytorialne, hierarchicznie powiązane jednostki na 5 poziomach, z czego:

- 3 określono jako poziomy regionalne:
 - poziom 1 — **regiony** (6 jednostek) — grupują jednostki szczebla wojewódzkiego,
 - poziom 2 — **województwa** (16 jednostek),
 - poziom 3 — **podregiony** (w kraju 66 jednostek; w województwie mazowieckim 6 jednostek) — grupują jednostki szczebla powiatowego,
- 2 określono jako poziomy lokalne:
 - poziom 4 — **powiaty i miasta na prawach powiatu** (w kraju 314 + 65 jednostek; w województwie mazowieckim — 37 + 5),
 - poziom 5 — **gminy** (w kraju 2478 jednostek; w województwie mazowieckim — 314).
- 3. Prezentowane dane — jeśli nie zaznaczono inaczej — dotyczą **całej gospodarki narodowej**.
- 4. Prezentowane informacje przedstawione zostały stosownie do zakresu prowadzonych badań, uwzględniających podmioty klasyfikowane według kryterium **liczby pracujących** i — jeśli nie zaznaczono inaczej — obejmują podmioty o liczbie pracujących:
 - do 9 osób,
 - od 10 do 49 osób,
 - powyżej 49 osób.

GENERAL NOTES

1. Data in the publication are presented according to **the administrative division in a given period**, unless otherwise noted. The term “urban area” is understood as an area located within the administrative borders of these units, while the term “rural area” — as the remaining territory of the voivodship.

2. Data are presented in accordance with **the Nomenclature of Territorial Units for Statistical Purposes (NTS)**, compiled on the basis of the Nomenclature of Territorial Units for Statistics (NUTS) obligatory in the countries of the European Union according to Regulation (EC) No. 1059/2003 of the European Parliament and of the Council of 26 V 2003 (Official Journal of the EU L 154, 21 VI 2003 with later amendments). NTS in force since 1 I 2008 was introduced by a decree of the Council of Ministers of 14 XI 2007 (Journal of Laws No. 214, item 1573) replacing the NTS in force until 31 XII 2007 on the basis of the decree by the Council of Ministers, of 13 VII 2000 (Journal of Laws No. 58, item 685 with later amendments). The Classification is to ensure the collection, elaboration and dissemination on the EU territory of comparable data for particular regional statistics of Member States.

The Nomenclature of Territorial Units for Statistical Purposes (NTS) was developed based on the binding three-tier division of the country into voivodships, powiats and gminas, on the basis of which two additional non-administrative levels were established i.e., regions and subregions. NTS divides Poland into territorial units, hierarchically tied on 5 levels, of which:

- 3 levels were defined as regional:
 - level 1 — **regions** (6 units) — grouping together voivodships,
 - level 2 — **voivodships** (16 units),
 - level 3 — **subregions** (in country 66 units; in mazowieckie voivodship 6 units) — grouping together powiats,
- 2 levels were defined as local:
 - level 4 — **powiats and cities with powiat status** (in country 314 + 65 units; in mazowieckie voivodship — 37 + 5),
 - level 5 — **gminas** (in country 2478 units; in mazowieckie voivodship — 314).
- 3. Presented data, unless otherwise indicated, concern **the entire national economy**.
- 4. Information is presented in compliance with the scope of conducted surveys, considering entities classified according to the criterion of the **number of persons employed**, and (unless otherwise indicated) include entities employing:
 - up to 9 persons,
 - from 10 to 49 persons,
 - more than 49 persons.

5. Dane prezentuje się:

- 1) w układzie **Polskiej Klasyfikacji Działalności — PKD 2007**, opracowanej na podstawie Statystycznej Klasyfikacji Działalności Gospodarczych we Wspólnocie Europejskiej — Statistical Classification of Economic Activities in the European Community — NACE rev. 2. PKD 2007 wprowadzona z dniem 1 I 2008 r. rozporządzeniem Rady Ministrów z dnia 24 XII 2007 r. (Dz.U. Nr 251, poz. 1885) zastąpiła Polską Klasyfikację Działalności — PKD 2004.

PKD 2007, w stosunku do dotychczas stosowanej klasyfikacji PKD 2004, wprowadza zmiany zakresowe polegające na uwzględnieniu nowych grupowań rodzajów działalności (ujęcie nowych, podział lub agregacja dotychczasowych), a także na przesunięciu rodzajów działalności pomiędzy poszczególnymi poziomami klasyfikacyjnymi. W efekcie w PKD 2007 wyróżnia się m.in. 21 sekcji i 88 działów, wobec 17 sekcji i 62 działów w PKD 2004. Zmiany te powodują również w niektórych przypadkach brak porównywalności danych przy zmienionych nazwach poziomów klasyfikacyjnych.

W ramach PKD 2007 dokonano dodatkowego grupowania, ujmując pod pojęciem „**Przemysł**” sekcje: „Górnictwo i wydobywanie”, „Przetwórstwo przemysłowe”, „Wytwarzanie i zaopatrywanie w energię elektryczną, gaz, parę wodną, gorącą wodę i powietrze do układów klimatyzacyjnych” oraz „Dostawa wody; gospodarowanie ściekami i odpadami oraz działalność związana z rekultywacją”.

Pod pojęciem „**Pozostałe usługi**” ujęte są sekcje: „Działalność profesjonalna naukowa i techniczna”, „Działalność z zakresu usług administrowania i działalność wspierająca”, „Administracja publiczna i obrona narodowa; obowiązkowe zabezpieczenia społeczne”, „Edukacja”, „Opieka zdrowotna i pomoc społeczna”, „Działalność związana z kulturą, rozrywką i rekreacją” oraz „Pozostała działalność usługowa”;

- 2) według sektorów własności:

- **sektor publiczny** — grupujący własność państwową (Skarbu Państwa i państwowych osób prawnych), własność jednostek samorządu terytorialnego oraz „własność mieszaną” z przewagą kapitału (mienia) podmiotów sektora publicznego,
- **sektor prywatny** — grupujący własność prywatną krajową (osób fizycznych i pozostałych jednostek prywatnych), własność zagraniczną (osób zagranicznych) oraz „własność mieszaną” z przewagą kapitału (mienia) podmiotów sektora prywatnego i brakiem przewagi sektorowej w kapitale (mieniu) podmiotu.

„Własność mieszaną” określana jest głównie dla spółek i wyznaczana na podstawie struktury kapitału (mienia) deklarowanego we wniosku rejestracyjnym spółki.

5. Data are presented:

- 1) according to the **Polish Classification of Activities — PKD 2007**, compiled on the basis of the Statistical Classification of Economic Activities in the European Community — NACE rev. 2. PKD 2007 was introduced on 1 I 2008 by the decree of the Council of Ministers of 24 XII 2007 (Journal of Laws No. 251, item 1885) and replaced the Polish Classification of Activities — PKD 2004.

PKD 2007/NACE rev. 2 differs from the previously used PKD 2004/NACE rev. 1.1 classification in the introduction of changes in scope, i.e. new groupings of activity types (presentation of new types, division or aggregation of the previous ones) as well as transfers of some types of activities between individual classification levels. As a result there are, among others, 21 sections and 88 divisions in PKD 2007/NACE rev. 2 compared with 17 sections and 62 divisions in PKD 2004/NACE rev. 1.1. In some cases these changes result in a lack of comparability of data if the names of classification levels remain unchanged.

The item “**Industry**” was introduced, including NACE rev. 2 sections: “Mining and quarrying”, “Manufacturing”, “Electricity, gas, steam and air conditioning supply” and “Water supply; sewerage, waste management and remediation activities”, as an additional grouping.

The item “**Other services**” was introduced including sections: “Professional scientific and technical activities”, “Administrative and support service activities”, “Public administration and defence; compulsory social security”, “Education”, “Human health and social work activities”, “Arts, entertainment and recreation” and “Other service activities”;

- 2) according to ownership sectors:

- **public sector** — grouping state ownership (of the State Treasury and state legal persons), local self-government entity ownership as well as “mixed ownership” with a predominance of capital (property) of public sector entities,
- **private sector** — grouping private domestic ownership (of natural persons and other private entities), foreign ownership (of foreign persons) as well as “mixed ownership” with a predominance of capital (property) of private sector entities and lack of predominance of public or private sector in capital (property) of the entity.

“Mixed ownership” is defined mainly for companies and determined on the basis of the capital (property) structure as declared in a company’s registration application.

6. Dane — jeśli nie zaznaczono inaczej — opracowano zgodnie z **każdorazowym stanem organizacyjnym gospodarki narodowej**.

7. Dane w podziale według sekcji PKD 2007 oraz w podziale terytorialnym opracowano — jeśli nie zaznaczono inaczej — tzw. metodą przedsiębiorstw.

Metoda przedsiębiorstw (podmiotowa) oznacza przyjmowanie całych podmiotów gospodarki narodowej za podstawę grupowania wszystkich danych charakteryzujących ich działalność według poszczególnych poziomów klasyfikacyjnych i podziałów terytorialnych.

8. Przez **podmioty gospodarki narodowej** rozumie się jednostki prawne, tj.: osoby prawne, jednostki organizacyjne niemające osobowości prawnej oraz osoby fizyczne prowadzące działalność gospodarczą, zarejestrowane w Krajowym Rejestrze Urzędowym Podmiotów Gospodarki Narodowej (REGON).

Pod pojęciem **podmiotów gospodarczych** rozumie się podmioty prowadzące działalność gospodarczą (produkcyjną i usługową) na własny rachunek w celu osiągnięcia zysku.

Informacje w rejestrze REGON tworzone są na podstawie danych zgłaszanych bezpośrednio przez podmioty, na których ciąży obowiązek rejestracji oraz dokonywania zmian cech objętych wpisem. Dane te nie podlegają dodatkowej weryfikacji.

9. Dane w **cenach bieżących** odpowiadają uzyskanym dochodom, poniesionym wydatkom lub wartości wyrobów, usług itp. W tablicach i wykresach, w których nie określono cen, dane liczbowe wyrażono w cenach bieżących.

10. **Liczby względne (wskaźniki, odsetki)** obliczono z reguły na podstawie danych bezwzględnych wyrażonych z większą dokładnością niż podano w tablicach.

11. **Przy przeliczaniu na 1 mieszkańca (1000 ludności itp.)** danych według stanu w końcu roku (np. łóżka w szpitalach, środki trwałe) przyjęto liczbę ludności według stanu w dniu 31 XII, a przy przeliczaniu danych charakteryzujących wielkość zjawiska w ciągu roku (np. ruch naturalny ludności, produkcja) — według stanu w dniu 30 VI.

W latach 2000 i 2001 do przeliczeń przyjęto skorygowaną liczbę ludności uwzględniającą ludność zbilansowaną w oparciu o wyniki Narodowego Spisu Powszechnego Ludności i Mieszkań 2002 w podziale administracyjnym obowiązującym w dniu 31 XII 2002 r.

12. Dane — jeśli nie zaznaczono inaczej — nie obejmują jednostek budżetowych prowadzących działalność w zakresie obrony narodowej i bezpieczeństwa publicznego.

6. Data, unless otherwise indicated, are compiled in accordance with **the respective organizational status of units of the national economy**.

7. Data according to NACE rev. 2 sections as well as according to territorial division are compiled, unless otherwise indicated, using the enterprise method.

In the **enterprise (entity) method**, the entire organizational unit of entities in the national economy is the basis for grouping all data describing their activity according to individual classification levels and territorial divisions.

8. The term **entities of the national economy** is understood as legal entities, i.e.: legal persons, organizational entities without legal personality as well as natural persons conducting economic activity, registered in the Country Official Register of the Units of the National Economy (REGON).

The term **economic entities** is understood as entities conducting economic activity (production and service) on their own account in order to earn a profit.

Information in REGON register is produced on the basis of data submitted directly by entities, which are obliged to register and report on changes in features required for the registration. The data are not further verified.

9. Data in **current prices** correspond to obtained revenue, incurred expenditures or the value of products, services, etc. In tables and charts in which prices are not defined, data are expressed in current prices.

10. **Relative numbers (indices, percentages)** are, as a rule, calculated on the basis of absolute data expressed with higher precision than that presented in the tables.

11. When **computing per capita data (per 1000 population, etc.)** as of the end of a year (e.g., beds in hospitals, fixed assets), the population as of 31 XII was adopted, whereas data describing the magnitude of a phenomenon within a year (e.g., vital statistics, production) — as of 30 VI.

In 2000 and 2001 corrected number of population, considering balanced population, based on the results of the Population and Housing Census 2002 in the administrative division valid as of 31 XII 2002, was applied in calculations.

12. Data, unless otherwise indicated, do not include the budgetary entities conducting activity within the scope of national defence and public safety.

13. Niektóre informacje zostały podane na podstawie danych nieostatecznych i mogą ulec zmianie w następnych publikacjach Urzędu Statystycznego.

14. Zastosowanie automatycznych zaokrągleń w niektórych przypadkach mogło spowodować drobne rozbieżności w sumowaniu danych na wyższych poziomach agregacji.

15. Informacje statystyczne pochodzące ze źródeł spoza Urzędu Statystycznego opatrzone odpowiednimi notami.

16. W publikacji zastosowano skróty nazw niektórych poziomów klasyfikacyjnych; zestawienie zastosowanych skrótów i pełnych nazw podaje się poniżej:

13. Selected information presented on the basis of preliminary data and may change in subsequent publications of the Statistical Office.

14. Automatic rounding of numbers might in some cases cause differences in sums on higher level of aggregation.

15. Statistical information originating from sources other than Statistical Office is indicated in the appropriate note.

16. The names of some classification levels used in the publication have been abbreviated; the list of abbreviations used and their full names are given below:

skrót <i>abbreviation</i>	pełna nazwa <i>full name</i>
POLSKA KLASYFIKACJA DZIAŁALNOŚCI — PKD 2007 NOMENCLATURE DES ACTIVITÉS DE COMMUNAUTÉ EUROPÉENNE — NACE rev. 2	
sekcje <i>sections</i>	
Handel; naprawa pojazdów samochodowych <i>Trade; repair of motor vehicles</i>	Handel hurtowy i detaliczny; naprawa pojazdów samochodowych, włączając motocykle <i>Wholesale and retail trade; repair of motor vehicles and motorcycles</i>
Zakwaterowanie i gastronomia <i>Accommodation and catering</i>	Działalność związana z zakwaterowaniem i usługami gastronomicznymi <i>Accommodation and food service activities</i>
Obsługa rynku nieruchomości	Działalność związana z obsługą rynku nieruchomości
Administrowanie i działalność wspierająca	Działalność w zakresie usług administrowania i działalność wspierająca

*

* *

Wyjaśnienia metodyczne dotyczące podstawowych pojęć i metod opracowania danych liczbowych zamieszczono w uwagach ogólnych do poszczególnych działów. Rozszerzone wyjaśnienia dotyczące poszczególnych dziedzin statystyki Czytelnik znajdzie w publikacjach tematycznych, w „Roczniku Statystycznym Województwa Mazowieckiego” oraz na stronie internetowej GUS <http://www.stat.gov.pl>.

Methodological explanations concerning basic definitions and methods of compiling statistical data are enumerated in the general notes to individual chapters. More detailed information pertaining to particular fields of statistics can be found in subject matter publications, in the “Statistical Yearbook of Mazowieckie Voivodship” as well as on the web page of the CSO <http://www.stat.gov.pl>.

U w a g a. Przeliczeń danych na 1 mieszkańca (1000 ludności itp.) za lata 2000 i 2001 dokonano przy przyjęciu skorygowanej liczby ludności uwzględniającej wyniki Na N o t e. Calculations of data per capita (1000 population, etc.) for 2000 and 2001 are based on the revised number of population, which considers the results of Popu

I. WAŻNIEJSZE DANE O WOJEWÓDZTWIE
MAJOR DATA ON THE VOIVODSHIP

Lp.	WYSZCZEGÓLNIENIE	2000	2001	2002	2003	2004
POWIERZ AR						
1	Powierzchnia w km ² (stan w dniu 31 XII)	35579	35579	35579	35579	35567
STAN I OCHRONA ENVIRONMENTAL						
2	Pobór wody — w % poboru ogółem — na cele: produkcyjne ^a (poza rolnictwem, leśnictwem, łowiectwem i rybac- twem).....	82,2	83,2	83,9	84,7	85,4
3	eksploatacji sieci wodociągowej ^b	13,7	12,6	12,1	11,7	10,9
4	Zużycie wody na potrzeby gospodarki narodowej i ludności na 1 km ² w dam ³	65,0	63,8	65,7	71,0	73,8
5	w tym do produkcji przemysłowej	54,8	54,0	56,0	61,1	64,0
6	Ścieki przemysłowe i komunalne oczyszczane w % wymagających oczyszczania ^c	65,3	67,4	71,9	68,4	72,5
7	Ścieki przemysłowe i komunalne nieoczyszczane na 1 km ² w dam ³	2,8	2,5	2,0	2,2	1,9
8	Ludność korzystająca z oczyszczalni ścieków ^d w % ogółu ludności....	40,6	42,6	45,0	46,5	47,3
9	Emisja przemysłowych zanieczyszczeń powietrza z zakładów szcze- gólnie uciążliwych dla czystości powietrza w tys. t: pyłowych	13,9	13,7	12,0	13,4	12,5
10	gazowych (bez dwutlenku węgla)	188,3	201,8	189,0	210,4	208,8
11	Redukcja przemysłowych zanieczyszczeń powietrza z zakładów szczególnie uciążliwych dla czystości powietrza w % zanieczysz- czeń wytworzonych: pyłowych	98,9	99,0	99,1	99,1	99,1
12	gazowych (bez dwutlenku węgla)	4,5	8,5	16,6	17,2	19,1
13	Odpady wytworzone (w ciągu roku; z wyłączeniem odpadów komu- nalnych) ^e na 1 km ² w t	123,1	142,2	138,2	166,3	164,3
14	Odpady komunalne zebrane ^f (w ciągu roku) na 1 mieszkańca w kg ...	279	282	285	301	313
15	Nakłady na środki trwałe (ceny bieżące) w % nakładów inwestycyj- nych na gospodarkę narodową: służące ochronie środowiska	3,1	2,7	2,3	1,8	2,0
16	służące gospodarce wodnej	0,6	0,5	1,0	1,0	0,9
17	Powierzchnia o szczególnych walorach przyrodniczych prawnie chroniona (stan w dniu 31 XII): w % powierzchni ogólnej	29,6	30,1	30,1	29,6	29,6
18	na 1 mieszkańca w m ²	2060	2088	2091	2051	2048
BEZPIECZEŃSTWO PUBLIC						
19	Przestępstwa stwierdzone w zakończonych postępowaniach przygo- towawczych: w liczbach bezwzględnych	182421	195651	194145	205581	208600
20	na 10 tys. ludności	357	382	379	401	406
21	Wskaźnik wykrywalności sprawców przestępstw stwierdzonych w %..	34,3	41,0	42,3	44,3	46,2

^a Z ujęć własnych. ^b Pobór wody na ujęciach przed włączeniem do sieci. ^c Odprowadzone do wód lub do ziemi. ^d Na podstawie szacunków; do 2000 r. określana ja zione; od 2003 r. dane nieporównywalne z danymi za lata poprzednie ze względu na zmianę katalogu odpadów.

^e From own intakes. ^f Water withdrawal by intakes before entering the water system. ^c Discharged into waters or into the ground. ^d Estimated data; until 2000 defin since 2003 data are not comparable with data for previous years due to a change in the catalogue of waste.

rodowego Spisu Powszechnego Ludności i Mieszkań 2002.
Population and Housing Census of 2002.

2005	2006	2007	2008	2009	SPECIFICATION	No.
CHNIA						
EA						
35559	35557	35558	35558	35558	Area in km ² (as of 31 XII)	1
ŚRODOWISKA						
PROTECTION						
					Water withdrawal — in % of total withdrawal — for purposes of:	
85,6	86,7	86,3	84,9	85,9	production ^a (excluding agriculture, forestry and fishing)	2
10,8	10,1	10,2	11,2	10,6	exploitation water-line system ^b	3
75,8	82,3	81,1	74,4	77,5	Consumption of water for needs of the national economy and population per 1 km ² in dam ³	4
65,9	72,4	71,2	64,5	67,5	of which for industrial production	5
71,5	78,2	87,6	87,6	89,4	Industrial and municipal waste water treated in % of requiring treatment ^c	6
1,9	1,5	0,8	0,8	0,7	Industrial and municipal waste water untreated per 1 km ² in dam ³	7
47,3	49,0	50,5	49,2	51,3	Population using waste water treatment plants ^d in % of total population	8
					Emission of industrial air pollutants by plants generating substantial air pollution in thous. t:	
11,3	11,3	9,9	6,7	5,1	particulates	9
217,1	232,2	196,2	156,9	153,7	gases (excluding carbon dioxide)	10
					Reduction of industrial air pollutants by plants generating substantial air pollution in % of pollutants produced:	
99,2	99,2	99,3	99,6	99,6	particulates	11
16,8	15,7	24,3	40,4	39,5	gases (excluding carbon dioxide)	12
164,7	162,4	190,9	194,7	164,8	Generated waste (during the year; excluding municipal waste) ^e per 1 km ² in t	13
291	299	322	324*	299	Municipal waste collected ^f (during the year) per capita in kg	14
					Outlays on fixed assets (current prices) in % of investment outlays on national economy:	
3,0	2,6	2,4	3,1	3,5	in environmental protection	15
0,8	0,7	0,7	0,8	1,2	in water management	16
					Legally protected areas possessing unique environmental value (as of 31 XII):	
29,6	29,6	29,6	29,6	29,7	in % of total area	17
2043	2037	2031	2025	2020	per capita in m ²	18
PUBLICZNE						
SAFETY						
					Ascertained crimes in completed preparatory proceedings:	
205990	189162	159857	136522	145274	in absolute numbers	19
400	366	309	263	279	per 10 thous. population	20
50,4	57,2	60,4	58,7	59,1	Rate of detectability of delinquents in ascertained crimes in %	21

ko ludność obsługiwana. e Patrz uwagi ogólne do działu „Stan i ochrona środowiska”, ust. 4 na str. 60. f Dane szacunkowe; do 2001 r. określane jako odpady stałe wywieziened as served population. e See general notes to the chapter “Environmental protection”, item 4 on page 60. f Estimated data; until 2001 defined as solid waste removed;

I. WAŻNIEJSZE DANE O WOJEWÓDZTWIE (cd.)
MAJOR DATA ON THE VOIVODSHIP (cont.)

Lp.	WYSZCZEGÓLNIENIE	2000	2001	2002	2003	2004
LUD						
POPUL						
1	Ludność (stan w dniu 31 XII)	5115010	5121681	5128623	5135732	5145997
2	miasta	3307907	3310993	3313640	3322188	3329863
3	wieś	1807103	1810688	1814983	1813544	1816134
4	w tym kobiety	2655399	2660004	2664887	2670298	2677204
5	Kobiety na 100 mężczyzn (stan w dniu 31 XII)	108,0	108,1	108,2	108,3	108,4
6	Ludność na 1 km ² powierzchni ogólnej (stan w dniu 31 XII)	144	144	144	144	145
Ludność w wieku (stan w dniu 31 XII):						
7	produkcyjnym	3105393	3142992	3180613	3217872	3248829
8	poprodukcyjnym	841139	847202	852049	855080	860825
9	Małżeństwa na 1000 ludności	5,5	5,1	5,1	5,2	5,2
10	Rozwody na 1000 ludności	1,1	1,2	1,1	1,2	1,4
11	Urodzenia żywe na 1000 ludności	9,4	9,2	9,1	9,1	9,4
12	Zgony ^b na 1000 ludności	10,2	10,1	10,0	10,3	10,0
13	Przyrost naturalny na 1000 ludności	-0,8	-0,8	-0,9	-1,2	-0,6
14	Zgony niemowląt na 1000 urodzeń żywych	7,2	7,3	6,4	6,7	6,0
Przeciętna liczba lat dalszego trwania życia w momencie urodzenia:						
15	mężczyźni	69,8	70,4	70,7	70,7	71,0
16	kobiety	78,6	78,8	79,3	79,3	79,9
17	Saldo migracji wewnętrznych i zagranicznych na pobyt stały na 1000 ludności	+1,8	+2,0	+2,4	+2,7	+2,8
RYNEK						
LABOUR						
Pracujący ^c :						
18	w tysiącach	2387,0	2309,8	$\frac{2044,2}{2312,2}$ ^d	1976,9	2025,0
19	w tym kobiety	1160,6	1131,3	$\frac{988,2}{1135,1}$ ^d	945,9	961,7
20	na 1000 ludności	466,7	451,0	$\frac{398,6}{450,9}$ ^d	384,9	393,5
21	w sektorze prywatnym w %	75,2	76,1	$\frac{73,6}{76,7}$ ^d	74,3	74,9
według rodzajów działalności w %:						
22	rolnictwo, leśnictwo, łowiectwo i rybactwo
23	przemysł i budownictwo
24	handel; naprawa pojazdów samochodowych ^d ; transport i gospodarka magazynowa; zakwaterowanie i gastronomia ^d ; informacja i komunikacja
25	działalność finansowa i ubezpieczeniowa; obsługa rynku nieruchomości ^d
26	pozostałe usługi ^e

^a Patrz uwagi ogólne do Rocznika, ust. 11 na str. 14. ^b Łącznie ze zgonami niemowląt. ^c Stan w dniu 31 XII; według faktycznego miejsca pracy i rodzaju działalności (i od 2003 r.) — Narodowego Spisu Powszechnego Ludności i Mieszkań 2002 oraz Powszechnego Spisu Rolnego 2002, w mianowniku (i do 2001 r.) — Powszechnego Spisu Rolnego 1996. ^d Dane od 2004 r. ^e Według danych z 2004 r. ^f Według danych z 2004 r.

^a See general notes to the Yearbook, item 11 on page 14. ^b Including infant deaths. ^c As of 31 XII; by actual workplace and kind of activity (since 2004). ^d Data are from 2004. ^e See general notes to the Yearbook, item 11 on page 14. ^f See general notes to the Yearbook, item 11 on page 14.

2005	2006	2007	2008	2009	SPECIFICATION	No.
NOSĆ^a						
ATION^a						
5157729	5171702	5188488	5204495	5222167	Population (as of 31 XII)	1
3338255	3346700	3356370	3364505	3374711	urban areas	2
1819474	1825002	1832118	1839990	1847456	rural areas	3
2685792	2694813	2705344	2714164	2724346	of which females	4
108,7	108,8	108,9	109,0	109,1	Females per 100 males (as of 31 XII)	5
145	145	146	146	147	Population per 1 km ² of total area (as of 31 XII)	6
Population of age (as of 31 XII):						
3274648	3293676	3309405	3319515	3329007	working	7
866385	877736	890240	904435	917882	post-working	8
5,4	5,8	6,3	6,5	6,4	Marriages per 1000 population	9
1,7	1,9	1,8	1,8	1,7	Divorces per 1000 population	10
9,7	10,2	10,7	11,3	11,5	Live births per 1000 population	11
10,1	10,1	10,2	10,3	10,5	Deaths ^b per 1000 population	12
-0,3	0,1	0,4	1,1	1,0	Natural increase per 1000 population	13
6,0	5,0	4,9	4,9	4,9	Infant deaths per 1000 live births	14
Life expectancy at the moment of birth:						
71,1	71,4	71,3	71,7	71,8	males	15
80,2	80,1	80,4	80,6	80,4	females	16
+2,9	+3,0	+2,9	+2,2	+2,4	Internal and international net migration for permanent residence per 1000 population	17
PRACY						
MARKET						
Employed persons ^c :						
2066,8	2116,1	2218,5	2252,6	2256,7	in thousands	18
988,3	1005,6	1053,2	1067,5	1074,6	of which women	19
400,7	409,2	427,6	432,8	432,1	per 1000 population	20
75,3	76,0	76,9	77,0	77,0	in private sector in %	21
by kind of activities in %:						
15,5	15,2	14,5	14,3	14,2	agriculture, forestry and fishing	22
20,9	21,6	21,8	20,8	20,3	industry and construction	23
29,0	28,7	29,1	29,8	29,6	trade; repair of motor vehicles ^d ; transportation and storage; accommodation and catering ^d ; information and communication	24
6,0	6,1	6,5	6,6	6,4	financial and insurance activities; real estate activities	25
28,6	28,4	28,1	28,5	29,5	other services ^e	26

(od 2004 r.). ^d Dane opracowano z uwzględnieniem pracujących w gospodarstwach indywidualnych w rolnictwie wyszacowanych przy uwzględnieniu wyników: w liczniku Spisu Rolnego 1996. ^e Patrz uwagi ogólne do Rocznika, ust. 5, pkt 1) na str. 13.

compiled considering employed persons on private farms in agriculture estimated using the results: in the numerator (and since 2003) — of the Population and Housing 5, point 1) on page 13.

I. WAŻNIEJSZE DANE O WOJEWÓDZTWIE (cd.)
MAJOR DATA ON THE VOIVODSHIP (cont.)

Lp.	WYSZCZEGÓLNIENIE	2000	2001	2002	2003	2004
RYNEK LABOUR						
	Przeciętne zatrudnienie:					
	w przemyśle:					
1	w tysiącach
2	na 1000 ludności
	w budownictwie:					
3	w tysiącach
4	na 1000 ludności
5	Bezrobotni zarejestrowani (stan w dniu 31 XII) w tys.	289,9	346,1	368,9	363,6	352,9
6	1999 = 100	116,3	138,9	148,0	145,9	141,6
	W % bezrobotnych zarejestrowanych (stan w dniu 31 XII):					
7	kobiety	53,1	50,7	49,4	49,6	49,4
8	w wieku do 25 lat	28,6	27,5	26,1	24,4	22,7
9	pozostający bez pracy dłużej niż 1 rok	46,8	50,3	54,8	55,3	56,0
10	Bezrobotni zarejestrowani (stan w dniu 31 XII) na 1 ofertę pracy	287	447	588	435	289
11	Stopa bezrobocia rejestrowanego (stan w dniu 31 XII) w %	10,8	13,0	$\frac{15,2}{13,8}$ ^a	15,4	14,7
WYNAGRODZENIA. ŚWIADCZENIA WAGES AND SALARIES.						
12	Przeciętne miesięczne wynagrodzenia brutto w zł	2469,59	2681,85	2701,94	2822,50	2909,67
13	1999 = 100	111,8	121,4	122,3	127,8	131,7
14	w tym: w przemyśle
15	w budownictwie
16	Przeciętna liczba emerytów i rencistów w tys.	1181,4	1169,7	1162,9	1161,7	1166,9
17	pobierających emerytury i renty wypłacane przez Zakład Ubezpieczeń Społecznych	902,9	897,0	895,8	900,3	910,8
18	rolników indywidualnych	278,5	272,7	267,1	261,4	256,1
	Przeciętna miesięczna emerytura i renta brutto w zł:					
19	wypłacana przez Zakład Ubezpieczeń Społecznych	851,37	943,03	1010,45	1064,58	1112,88
20	rolników indywidualnych ^b	571,90	644,45	665,33	691,02	713,22
INFRASTRUKTURA KOMU MUNICIPAL INFRASTRUC						
	Długość sieci rozdzielczej (stan w dniu 31 XII) w km:					
21	wodociągowej	24623	26386	28147	30294	32078
22	kanalizacyjnej ^c	5032	5475	5977	6593	6808
	Zużycie w gospodarstwach domowych:					
	wody z wodociągów:					
23	w hektometrach sześciennych	205,2	201,3	198,3	195,5	188,8
24	na 1 mieszkańca w m ³	40,2	39,3	38,7	38,1	36,7
	energii elektrycznej w miastach ^d :					
25	w gigawatogodzinach	2554,2	2632,3	2682,1	2693,5	2869,0
26	na 1 mieszkańca w kWh	772,9	795,4	809,5	811,7	862,7

^a Do wyliczenia przyjęto liczbę pracujących uwzględniającą pracujących w gospodarstwach indywidualnych w rolnictwie wyszacowanych przy uwzględnieniu — Powszechnego Spisu Rolnego 1996. ^b Łącznie z wypłatami z Funduszu Ubezpieczeń Społecznych i budżetu państwa w przypadku łączenia uprawnień do świadczeń z kolektorami. ^d Do 2004 r. dane nie obejmują gospodarstw domowych, których głównym źródłem utrzymania był dochód z użytkowanego gospodarstwa indywidualne

^a The number of employed persons, including estimated data of employed persons on private farms in agriculture was used for calculation, estimated using the — of the Agricultural Census 1996. ^b Including payments from the Social Insurance Fund and the state budget, in the case of a simultaneous right to benefits from this whose the main source of maintenance was income from a private farm in agriculture.

2005	2006	2007	2008	2009	SPECIFICATION	No.
PRACY (dok.)						
MARKET (cont.)						
					<i>Average paid employment:</i>	
					<i>in industry:</i>	
334,9	346,1	362,8	377,6	362,2	<i>in thousands</i>	1
65,0	67,0	70,1	72,7	69,5	<i>per 1000 population</i>	2
					<i>in construction:</i>	
110,3	114,7	128,1	120,7	134,0	<i>in thousands</i>	3
21,4	22,2	24,7	23,2	25,7	<i>per 1000 population</i>	4
332,5	285,6	219,9	178,0	224,5	<i>Registered unemployed persons (as of 31 XII) in thous.</i>	5
133,4	114,6	88,2	71,4	90,1	<i>1999 = 100</i>	6
					<i>In % of registered unemployed (as of 31 XII):</i>	
50,0	52,0	53,4	52,6	48,1	<i>women</i>	7
20,9	19,3	17,7	18,3	20,2	<i>aged up to 25 years</i>	8
54,3	53,9	50,2	40,8	30,8	<i>out of work for longer than 1 year</i>	9
162	107	50	64	140	<i>Registered unemployed persons (as of 31 XII) per a job offer</i>	10
13,8	11,8	9,0	7,3	9,0	<i>Registered unemployment rate (as of 31 XII) in %</i>	11
Z UBEZPIECZEŃ SPOŁECZNYCH						
SOCIAL SECURITY BENEFITS						
3027,00	3166,02	3418,86	3771,71	3915,46	<i>Average monthly gross wages and salaries in zł</i>	12
137,0	143,3	154,8	170,7	177,2	<i>1999 = 100</i>	13
2718,82	2840,17	3059,29	3376,16	3542,41	<i>of which: in industry</i>	14
2487,55	2691,10	3026,90	3415,61	3716,10	<i>in construction</i>	15
1162,0	1160,8	1165,7	1174,1	1186,9	<i>Average number of retirees and pensioners in thous.</i>	16
					<i>receiving retirement pay and pensions paid by the Social Insurance Institution</i>	17
915,3	922,0	934,8	951,3	971,9		
246,7	238,8	230,9	222,8	215,0	<i>farmers</i>	18
					<i>Average monthly gross retirement pay and pension in zł:</i>	
1146,98	1240,10	1280,04	1402,72	1533,58	<i>paid by the Social Insurance Institution</i>	19
720,71	762,19	772,93	820,16	872,87	<i>farmers^b</i>	20
NALNA. MIESZKANIA						
TURE. DWELLINGS						
					<i>Distribution network (as of 31 XII) in km:</i>	
33600	35335	37078	38503	39066	<i>water-line</i>	21
7356	7894	8445	8906	9695	<i>sewerage^c</i>	22
					<i>Consumption in households:</i>	
					<i>water from water-line systems:</i>	
191,6	193,7	189,7	191,4	185,5	<i>in cubic hectometre</i>	23
37,2	37,5	36,6	36,8	35,6	<i>per capita in m³</i>	24
					<i>electricity in urban areas^d:</i>	
2786,5	2922,0	2935,6	3009,4	3014,9	<i>in gigawatt-hour</i>	25
836,0	874,0	875,8	895,8	894,8	<i>per capita in kWh</i>	26

wyników: w liczniku (i od 2003 r.) — Narodowego Spisu Powszechnego Ludności i Mieszkań 2002 oraz Powszechnego Spisu Rolnego 2002, w mianowniku (i do 2001 r.) z tego funduszu z uprawnieniami do świadczeń z Funduszu Emerytalno-Rentowego; w 2001 r. łącznie z jednorazowym wyrównaniem waloryzacji za 2000 r. c łącznie go w rolnictwie.

results: in the numerator (and since 2003) — of the Population and Housing Census 2002 as well as the Agricultural Census 2002, in the denominator (and until 2001) fund and to benefits from the Pension Fund; in 2001 including a one-off valorization payment for 2000. c Including collectors. d Until 2004 data not include households,

I. WAŻNIEJSZE DANE O WOJEWÓDZTWIE (cd.)
MAJOR DATA ON THE VOIVODSHIP (cont.)

Lp.	WYSZCZEGÓLNIENIE	2000	2001	2002	2003	2004
INFRASTRUKTURA KOMU MUNICIPAL INFRASTRUC						
	Zasoby mieszkaniowe ^a (do 2001 r. — zamieszkane; stan w dniu 31 XII):					
	mieszkania:					
1	w tysiącach	1674,2	1701,4	1803,0	1831,9	1851,7
2	na 1000 ludności	327,3	332,2	351,5	356,7	359,8
3	izby na 1000 ludności	1077,6	1095,4	1226,8	1249,3	1261,3
	powierzchnia użytkowa mieszkań w m ² :					
4	na 1000 ludności	19015	19433	23208	23753	24061
5	przeciętna 1 mieszkania	58,1	58,5	66,0	66,6	66,9
	Mieszkania oddane do użytkowania:					
	mieszkania:					
6	w tysiącach	25,2	27,5	22,3	29,4	23,8
7	na 1000 ludności	4,9	5,4	4,4	5,7	4,6
8	izby na 1000 ludności	18,8	19,4	16,5	24,5	18,2
	powierzchnia użytkowa mieszkań w m ² :					
9	na 1000 ludności	430,1	445,4	382,3	583,4	447,4
10	przeciętna 1 mieszkania	87,3	83,0	87,8	101,6	96,4

**EDUKACJA^b I
EDUCA**

	Uczniowie w szkołach ^c (stan na początku roku szkolnego) w tys.:					
11	podstawowych ^d	400,0	387,4	375,6	362,8	348,9
12	gimnazjach	147,4	216,6	211,1	207,9	203,7
13	zasadniczych zawodowych ^e	59,8	37,9	27,5	19,6	24,4
14	liceach ogólnokształcących ^f	137,3	107,2	111,2	111,7	111,0
15	liceach profilowanych	x	x	10,5	19,2	26,8
16	technikach ^f	107,1	83,5	75,2	69,4	57,2
17	artystycznych ogólnokształcących ^g	1,1	1,2	1,3	1,3	1,4
18	policealnych	20,9	22,5	25,2	27,1	29,9
	Absolwenci szkół ^c w tys.:					
19	podstawowych	150,1 ^h	70,1	67,5	67,2	65,9
20	gimnazjów	x	x	71,9	69,2	68,7
21	zasadniczych zawodowych ^e	19,8	19,0	16,6	16,0	3,5
22	liceów ogólnokształcących ⁱ	25,9	28,4	32,0	33,9	35,6
23	liceów profilowanych	x	x	x	x	x
24	techników ⁱ	22,5	23,2	22,2	18,9	23,0
25	artystycznych ogólnokształcących ^g	0,2	0,1	0,2	0,2	0,2
26	policealnych	10,6	9,4	8,8	9,8	8,7
27	Absolwenci szkół zasadniczych zawodowych, liceów ogólnokształcących, techników oraz artystycznych ogólnokształcących dających uprawnienia zawodowe ^h (bez szkół dla dorosłych) na 1000 ludności	13,5	13,8	13,8	13,4	12,1

^a Na podstawie bilansów. ^b Patrz uwagi ogólne do rozdziału „Edukacja i wychowanie”, ust. 1 i 2 na str. 258. ^c Bez szkół dla dorosłych, z wyjątkiem szkół policealnych. ^d Bez jącymi do pracy, ^f — z uzupełniającymi odpowiednio: liceami ogólnokształcącymi i technikami. ^g Dające uprawnienia zawodowe. ^h Dane obejmują absolwentów klasy 2004/05 łącznie z liceami profilowanymi i szkołami specjalnymi przysposabiającymi do pracy.

^a Based on balances. ^b See general notes to the chapter “Education”, item 1 and 2 on page 258. ^c Excluding schools for adults, except post-secondary schools. ^d Ex schools: general secondary and technical secondary respectively. ^g Leading to professional certification. ^h Data include graduates of 8th and 6th grade. ⁱ Including year including specialized secondary schools as well as special job-training schools.

2005	2006	2007	2008	2009	SPECIFICATION	No.
NALNA. MIESZKANIA (dok.) TURE. DWELLINGS (cont.)						
					<i>Dwelling stocks^a (until 2001 — inhabited; as of 31 XII):</i>	
					<i>dwellings:</i>	
1875,5	1900,0	1927,2	1963,6	2000,7	<i>in thousands</i>	1
363,6	367,4	371,4	377,3	383,1	<i>per 1000 population</i>	2
1275,1	1289,3	1305,2	1328,0	1350,0	<i>rooms per 1000 population</i>	3
					<i>usable floor space of dwellings in m²:</i>	
24417	24791	25222	25817	26398	<i>per 1000 population</i>	4
67,1	67,5	67,9	68,4	68,9	<i>average per dwelling</i>	5
					<i>Dwellings completed:</i>	
					<i>dwellings:</i>	
28,2	27,1	30,3	38,2	39,0	<i>in thousands</i>	6
5,5	5,2	5,8	7,3	7,5	<i>per 1000 population</i>	7
20,8	20,2	22,8	28,5	28,2	<i>rooms per 1000 population</i>	8
					<i>usable floor space of dwellings in m²:</i>	
513,6	501,2	579,4	714,2	714,5	<i>per 1000 population</i>	9
93,7	95,6	99,2	97,2	95,6	<i>average per dwelling</i>	10
WYCHOWANIE TION ^b						
					<i>Pupils and students in schools^c (as of beginning of the school year)</i>	
					<i>in thous.:</i>	
336,6	324,9	315,2	307,6	305,1	<i>primary^d</i>	11
199,3	193,2	186,5	178,8	172,7	<i>lower secondary</i>	12
24,0	23,2	23,6	23,8	23,5	<i>basic vocational^e</i>	13
109,6	109,1	106,9	103,0	99,9	<i>general secondary^f</i>	14
23,9	20,0	15,4	11,6	8,9	<i>specialized secondary</i>	15
53,2	52,4	53,9	55,6	57,7	<i>technical secondary^f</i>	16
1,3	1,2	1,3	1,3	1,4	<i>general art^g</i>	17
32,2	37,0	34,1	41,4	31,8	<i>post-secondary</i>	18
					<i>Graduates in schools^c in thous.:</i>	
63,2	61,1	59,3	55,3	54,0	<i>primary</i>	19
66,4	65,8	64,1	61,0	59,4	<i>lower secondary</i>	20
7,4	7,8	7,1	6,8	7,0	<i>basic vocational^e</i>	21
35,9	34,6	34,4	33,6	34,5	<i>general secondaryⁱ</i>	22
8,4	7,9	6,9	5,5	4,4	<i>specialized secondary</i>	23
15,8	12,5	10,4	10,9	10,7	<i>technical secondaryⁱ</i>	24
0,2	0,2	0,3	0,2	0,2	<i>general art^g</i>	25
9,9	10,3	9,3	10,6	8,7	<i>post-secondary</i>	26
					<i>Graduates of basic vocational, general and technical secondary as well as general art leading to professional certification schools^{ik} (excluding schools for adults) per 1000 population</i>	27
13,2	12,2	11,4	11,0	10,9		

dzieci w wieku 6 lat objętych edukacją w placówkach wychowania przedszkolnego. *e, f* Od roku szkolnego 2004/05 łącznie: *e* — ze szkołami specjalnymi przysposabia-VIII i VI. *i* Łącznie z uzupełniającymi odpowiednio: liceami ogólnokształcącymi od roku szkolnego 2005/06 i technikami od roku szkolnego 2006/07. *k* Od roku szkolnego

cluding children aged 6 attending pre-primary education establishments. *e, f* Since 2004/05 school year including: *e* — special job-training schools, *f* — supplementary supplementary general schools: general secondary since 2005/06 school year and technical secondary since 2006/07 school year respectively. *k* Since 2004/05 school

I. WAŻNIEJSZE DANE O WOJEWÓDZTWIE (cd.)
MAJOR DATA ON THE VOIVODSHIP (cont.)

Lp.	WYSZCZEGÓLNIENIE	2000	2001	2002	2003	2004
EDUKACJA^a I EDUCA						
1	Studenci szkół wyższych ^b (stan w dniu 30 XI) w tys.	331,1	355,3	361,7	366,7	368,4
2	Absolwenci szkół wyższych ^{bc} w tys.	52,3	66,5	72,7	77,0	76,2
3	Uczniowie szkół dla dorosłych (stan na początku roku szkolnego) w tys.	38,5	38,8	40,1	42,3	38,1
4	Absolwenci szkół dla dorosłych w tys.	15,1	13,8	11,9	12,9	12,7
Wychowanie przedszkolne (stan na początku roku szkolnego):						
5	miejsca w przedszkolach w tys.	87,1	86,9	88,0	89,0	90,2
dzieci w tys.:						
6	w przedszkolach ^d	85,7	83,8	84,0	84,4	86,5
7	w oddziałach przedszkolnych przy szkołach podstawowych.....	30,3	29,6	29,3	29,1	29,4
8	Dzieci w przedszkolach (stan na początku roku szkolnego) na 1000 dzieci w wieku 3—6 lat	381	393	397	407	424
OCHRONA ZDROWIA HEALTH CARE AND						
Pracownicy medyczni ^{ef} (stan w dniu 31 XII):						
9	lekarze	13666	13961	13689	14079	13074
10	lekarze dentyści	1712	1671	1743	2065	1673
11	pielęgniarki ^g	24819	24755	24989	24906	24360
12	Łóżka w szpitalach ogólnych ^h (stan w dniu 31 XII) na 10 tys. ludności	47,4	47,5	46,9	47,0	45,7
13	Leczeni w szpitalach ogólnych na 10 tys. ludności	1454	1518	1663	1692	1730
14	Zakłady ambulatoryjnej opieki zdrowotnej ⁱ (stan w dniu 31 XII).....	1087	1395	1495	1674	1551
15	Apteki ^k (stan w dniu 31 XII)	844	909	905	999	1031
16	Liczba ludności (stan w dniu 31 XII) na 1 aptekę	6060	5634	5667	5141	4991
Porady udzielone w zakresie ambulatoryjnej opieki zdrowotnej na 1 mieszkańca:						
17	lekarskie	4,9	5,1	5,5	5,7	5,9
18	stomatologiczne	0,5	0,5	0,5	0,6	0,7
19	Dzieci w żłobkach ^l (stan w dniu 31 XII) na 1000 dzieci w wieku do lat 3	23,7	24,2	23,9	23,5	23,7
KULTURA. CULTURE.						
20	Biblioteki publiczne (łącznie z filiami; stan w dniu 31 XII).....	1067	1060	1044	1040	1030
21	Księgozbiór bibliotek publicznych (stan w dniu 31 XII) na 1000 ludności w wol.	3168	3209	3161	3191	3221
22	Czytelniczy bibliotek publicznych na 1000 ludności	165	173	173	178	180
Wypożyczenia księgozbioru z bibliotek publicznych w wol.:						
23	na 1000 ludności	3263	3201	3233	3347	3362
24	na 1 czytelnika	19,8	18,6	18,6	18,8	18,7
25	Miejsca w teatrach i instytucjach muzycznych (stan w dniu 31 XII) na 1000 ludności	2,9	2,9	2,8	2,7	2,8
26	Widzowie i słuchacze w teatrach i instytucjach muzycznych ^m na 1000 ludności	472	487	449	414	410
27	Muzea (stan w dniu 31 XII)	93	95	97	99	97
28	Zwiedzający muzea i wystawy na 1000 ludności	530	502	477	464	554

^a Patrz uwagi ogólne do rozdziału „Edukacja i wychowanie”, ust. 1 i 2 na str. 258. ^b Łącznie z filiami, zamiejscowymi podstawowymi jednostkami organizacyjnymi oraz zamiejscowymi jednostkami akademickimi 2000/01 — z roku kalendarzowego. ^d Od roku szkolnego 2008/09 łącznie z zespołami wychowania przedszkolnego i punktami pielęgniarskimi zarejestrowanymi w Izbach Lekarskich, pielęgniarskich, która realizuje świadczenia zdrowotne w ramach środków publicznych; od 2005 r. bez osób, dla których nie ma miejsca w szpitalach. ^l Od 2003 r. bez łóżek na oddziałach szpitalnych przy stacjach pogotowia ratunkowego; od 2008 r. łącznie z łóżkami i inkubatorami żłobkowymi. ^m Dane dotyczą działalności prowadzonej na terenie województwa, łącznie z imprezami organizowanymi w plenerze.

^a See general notes to the chapter “Education”, item 1 and 2 on page 258. ^b Including branch sections, basic organizational units in another location as well as teaching units in other academic years, and in 2000/01 academic year — the calendar year. ^d Since 2008/09 school year including pre-primary education groups and pre-Physicians and Chambers of Nurses providing publicly funded medical services; since 2005 excluding persons for whom the main workplace are university, social located in emergency stations; since 2008 including beds and incubators for newborns. ^l ^k See general notes to the chapter “Health care and social welfare”: *i* — item 3

2005	2006	2007	2008	2009	SPECIFICATION	No.
WYCHOWANIE (dok.)						
<i>TION^a (cont.)</i>						
368,6	365,5	360,9	354,2	342,7	Students of higher education institutions ^b (as of 30 XI) in thous.	1
74,7	72,7	75,8	75,3	77,9	Graduates of higher education institutions ^{bc} in thous.	2
37,3	36,1	35,9	37,4	35,0	Students of schools for adults (as of beginning of the school year) in thous.	3
11,8	12,9	7,2	8,1	8,3	Graduates of schools for adults in thous.	4
92,1	95,9	99,6	104,9	113,8	Pre-primary education (as of beginning of the school year): places in nursery schools in thous.	5
89,3	94,2	99,2	105,7	114,8	children in thous.: in nursery schools ^d	6
29,1	30,1	28,5	29,6	34,5	in pre-primary sections in primary schools	7
443	473	500	530	549	Children in nursery schools (as of beginning of the school year) per 1000 children aged 3–6	8
I OPIEKA SPOLECZNA						
SOCIAL WELFARE						
11609	11811	12167	11896	12253	Medical personnel ^{ef} (as of 31 XII): doctors	9
1327	1374	1609	1498	1466	dentists	10
24202	24068	25534	25320	25911	nurses ^g	11
45,6	44,7	44,2	46,6	46,2	Beds in general hospitals ^h (as of 31 XII) per 10 thous. population	12
1842	1759	1741	1817	1850	In-patients in general hospitals per 10 thous. population	13
1512	1678	1707	1740	1940	Out-patient health care institutions ⁱ (as of 31 XII)	14
1061	1086	1113	1191	1357	Pharmacies ^k (as of 31 XII)	15
4861	4762	4662	4370	3848	Population (as of 31 XII) per 1 pharmacy Consultations provided within the scope of out-patient health care per capita:	16
5,7	6,1	6,4	6,7	6,9	medical	17
0,6	0,7	0,7	0,7	0,8	dental	18
26,4	28,1	27,4	27,3	27,8	Children in nurseries ^l (as of 31 XII) per 1000 children up to age 3	19
TURYSTYKA						
TOURISM						
1013	1003	995	995	991	Public libraries (including branches; as of 31 XII)	20
3240	3240	3241	3262	3290	Public library collections (as of 31 XII) per 1000 population in vol.	21
179	172	168	168	178	Public library borrowers per 1000 population Public library loans in vol.:	22
3259	3120	3034	2918	2880	per 1000 population	23
18,2	18,2	18,1	17,4	16,2	per borrower	24
2,8	2,8	2,9	3,3	3,1	Seats in theatres and music institutions (as of 31 XII) per 1000 population	25
431	425	440	501	495	Audience in theatres and music institutions ^m per 1000 population	26
103	103	104	102	113	Museums (as of 31 XII)	27
561	556	616	622	639	Museum and exhibition visitors per 1000 population	28

sowymi ośrodkami dydaktycznymi, bez szkół resortu obrony narodowej oraz resortu spraw wewnętrznych i administracji; bez cudzoziemców. *c* Z poprzedniego roku przedszkolnymi. *e* Łącznie z odbywającymi staż. *f* Od 2002 r. łącznie z osobami, dla których głównym miejscem pracy jest indywidualna praktyka lekarska, których głównym miejscem pracy jest uczelnia, opieka społeczna, jednostka administracji publicznej lub samorządu terytorialnego albo Narodowy Fundusz Zdrowia, torami dla noworodków. *i*, *k* Patrz uwagi ogólne do działu „Ochrona zdrowia i opieka społeczna”: *i* — ust. 3 na str. 300, *k* — ust. 5 na str. 300. *l* Łącznie z oddziałami

ing centres in another locations, excluding academies of the Ministry of National Defence and of the Ministry of the Interior and Administration; excluding foreigners. primary points. *e* Including interns. *f* Since 2002 including persons for whom the main workplace are individual medical practice and nurses registered at Chamber of welfare, public administration or territorial self-government unit or National Health Fund. *g* Including master nurses. *h* Since 2003 excluding beds in hospital wards on page 300, *k* — item 5 on page 300. *l* Including nursery wards. *m* Data concern activity performed in voivodship area, including outdoor events.

I. WAŻNIEJSZE DANE O WOJEWÓDZTWIE (cd.)

MAJOR DATA ON THE VOIVODSHIP (cont.)

Lp.	WYSZCZEGÓLNIENIE	2000	2001	2002	2003	2004
KULTURA. CULTURE.						
1	Kina stałe (stan w dniu 31 XII)	78	72	68	66	64
2	Miejsca na widowni w kinach stałych (stan w dniu 31 XII) na 1000 ludności.....	7,9	7,8	7,5	7,8	8,2
3	Widzowie w kinach stałych na 1000 ludności.....	1078	1475	1465	1392	1625
Abonenci (stan w dniu 31 XII) na 1000 ludności:						
4	radiowi.....	241	239	239	235	237
5	telewizyjni.....	234	231	231	227	228
6	Turystyczne obiekty zbiorowego zakwaterowania (stan w dniu 31 VII)	299	331	334	334	352
7	w tym hotele.....	71	90	108	116	118
8	Miejsca noclegowe (stan w dniu 31 VII) na 10 tys. ludności	59,6	67,0	68,8	70,7	74,1
9	Korzystający z noclegów na 1000 ludności.....	316	329	362	341	387
ROLNICTWO I AGRICULTURE						
10	Użytki rolne ^a (stan w czerwcu) w tys. ha	2333,0	2325,7	2162,4 ^b	2019,2	2046,1
w tym grunty orne ^c :						
11	w tysiącach hektarów.....	1712,0	1706,0	1541,6 ^b	1482,1	1481,1
12	w % powierzchni ogólnej	48,1	48,0	43,3	41,7	41,6
13	Powierzchnia zasiewów (stan w czerwcu) w tys. ha	1590,1	1589,2	1303,8 ^b	1296,7	1358,9
w tym w %:						
14	zboża podstawowe (łącznie z mieszankami zbożowymi).....	69,5	69,4	76,8	73,7	72,5
15	w tym: pszenica.....	10,5	10,5	11,9	10,1	9,9
16	żyto.....	28,8	28,6	24,9	23,9	23,6
17	ziemniaki	14,2	13,8	9,4	9,2	7,2
18	buraki cukrowe	1,9	1,8	1,8	1,6	1,9
Zbiory w tys. t:						
19	zboża podstawowe (łącznie z mieszankami zbożowymi)	2192,3	2830,1	2583,7	2419,8	2769,4
20	w tym: pszenica	445,6	515,3	503,5	428,6	484,8
21	żyto.....	765,4	1040,9	710,8	667,4	779,5
22	ziemniaki	4240,8	3682,5	2245,0	2071,4	1844,6
23	buraki cukrowe	961,8	875,3	1008,4	767,2	972,5
Plony z 1 ha w dt:						
24	zboża podstawowe (łącznie z mieszankami zbożowymi)	19,8	25,7	25,8	25,3	28,1
25	w tym: pszenica	26,8	31,0	32,5	32,6	36,1
26	żyto.....	16,7	22,9	21,9	21,6	24,3
27	ziemniaki	187	168	183	173	188
28	buraki cukrowe	317	310	439	362	373
Zwierzęta gospodarskie:						
bydło (stan w czerwcu):						
29	w tysiącach sztuk.....	926,5	857,0	912,6 ^b	924,8	949,8
30	na 100 ha użytków rolnych ^d w szt.	39,3	36,4	40,6 ^b	43,8	44,5
trzoda chlewna (stan w końcu lipca):						
31	w tysiącach sztuk.....	1821,6	1736,8	1992,1 ^b	1950,5	1824,7
32	na 100 ha użytków rolnych ^d w szt.	77,4	73,8	88,6 ^b	92,5	85,4
Produkcja na 1 ha użytków rolnych ^d :						
33	żywca rzeźnego w przeliczeniu na mięso (łącznie z tłuszczami i podrobami) ^e w kg	161,1	155,1	168,2	207,9	190,0
34	mleka krowiego w l.....	796	792	912	959	957

^a Według granic administracyjnych; bez gruntów niestanowiących gospodarstw rolnych. ^b Dane Powszechnego Spisu Rolnego według stanu w dniu 20 V. ^c Od 2007 r., dzeniu Ministra Rolnictwa i Rozwoju Wsi z dnia 12 III 2007 r. w sprawie minimalnych norm (Dz.U. Nr 46, poz. 306); dane nie są w pełni porównywalne z danymi za lata wieprzowe, baranie, końskie, drobiowe, kozie, królicze i dziczyzna; w wadze poubojowej ciepłej.

^a By administrative borders; excluding non-farm land. ^b Data of the Agricultural Census as of 20 V. ^c According to Eurostat methodology, since 2007 data on arable Agricultural and Rural Development, dated 12 III 2007 about minimal norms (Journal of Laws No. 46, item 306); data are not comparable in full with previous years. and venison; in post-slaughter warm weight.

2005	2006	2007	2008	2009	SPECIFICATION	No.
TURYSTYKA (dok.)						
TOURISM (cont.)						
64	52	50	55	53	Fixed cinemas (as of 31 XII)	1
8,3	7,7	8,0	8,3	8,1	Seats in fixed cinemas (as of 31 XII) per 1000 population	2
1270	1486	1548	1514	1666	Audience in fixed cinemas per 1000 population	3
Subscribers (as of 31 XII) per 1000 population:						
234	210	203	189	180	radio	4
225	203	196	182	173	television	5
332	331	320	325	376	Collective tourist accommodation establishments (as of 31 VII)	6
120	117	117	135	148	of which hotels	7
71,8	71,2	69,0	77,9	78,0	Number of beds (as of 31 VII) per 10 thous. population	8
420	449	482	521	534	Tourists accommodated per 1000 population	9
LEŚNICTWO						
AND FORESTRY						
2045,8	2035,8	2097,8	2040,3	2089,3	Agricultural land ^a (as of June) in thous. ha	10
of which arable land ^b :						
1420,1	1460,2	1396,5	1381,2	1430,0	in thousand hectares	11
39,9	41,1	39,3	38,8	40,2	in % of total area	12
1349,7	1392,2	1398,5	1381,4	1421,0	Sown area (as of June) in thous. ha	13
of which in %:						
72,9	72,4	72,6	73,5	73,2	basic cereals (including cereal mixed)	14
10,0	10,9	9,3	9,4	9,8	of which: wheat	15
22,9	22,7	19,7	21,1	20,6	rye	16
5,8	7,2	5,9	5,9	6,0	potatoes	17
1,6	1,7	1,6	1,2	1,0	sugar beets	18
Crop production in thous. t:						
2601,0	2111,3	2576,5	2747,3	2837,0	basic cereals (including cereal mixed)	19
456,7	414,1	428,5	461,1	486,9	of which: wheat	20
691,7	562,0	555,0	672,5	647,1	rye	21
1262,8	1343,6	1656,1	1568,8	1404,0	potatoes	22
907,1	1020,0	944,7	614,0	692,9	sugar beets	23
Yields per 1 ha in dt:						
26,4	20,9	25,4	27,1	27,3	basic cereals (including cereal mixed)	24
33,7	27,3	33,1	35,3	34,9	of which: wheat	25
22,3	17,8	20,1	23,1	22,1	rye	26
160	135	201	191	166	potatoes	27
409	433	432	382	479	sugar beets	28
Livestock:						
cattle (as of June):						
954,3	984,6	1005,8	1038,7	989,8	in thousand heads	29
44,7	46,1	45,8	48,6	45,2	per 100 ha of agricultural land ^d in heads	30
pigs (as of the end of July):						
2026,6	2066,4	1926,4	1562,2	1331,8	in thousand heads	31
94,9	96,8	87,8	73,1	60,8	per 100 ha of agricultural land ^d in heads	32
Production per 1 ha of agricultural land ^d :						
212,7	228,8	217,4	213,2	215,6	of animals for slaughter in terms of meat (including fats and pluck) ^e	33
1026	1068	1049	1159	1120	in kg	34
of cows' milk in l						

zgodnie z metodologią Eurostatu, prezentuje się grunty orne, sady, łąki i pastwiska w dobrej kulturze rolnej — utrzymywane zgodnie z normami określonymi w Rozporządzeniu. ^d Do przeliczeń przyjęto użytki rolne według siedziby użytkownika gospodarstwa bez gruntów niestanowiących gospodarstw rolnych. ^e Wołowe, cielęce,

land, orchards, meadows and pastures concern area in good agricultural condition — maintained in accordance with norms defined in the Regulation of Minister of Agriculture. ^d Calculations are based on agricultural land by official residence of the land user excluding non-farm land. ^e Beef, veal, pork, mutton, horseflesh, poultry, goat, rabbit

I. WAŻNIEJSZE DANE O WOJEWÓDZTWIE (cd.)
MAJOR DATA ON THE VOIVODSHIP (cont.)

Lp.	WYSZCZEGÓLNIENIE	2000	2001	2002	2003	2004
ROLNICTWO I						
AGRICULTURE						
1	Skup produktów rolnych na 1 ha użytków rolnych ^a :					
	ziarno zbóż podstawowych (łącznie z mieszkankami zbożowymi) w kg.....	291	161	181	142	148
2	ziemniaki w kg.....	35	33	46	49	43
3	buraki cukrowe w kg.....	408	372	448	364	445
4	żywiec rzeźny w przeliczeniu na mięso (łącznie z tłuszczami) ^b w kg	92	103	123	150	143
5	mleko krowie w l.....	518	569	614	663	709
	Zużycie nawozów ^c w przeliczeniu na czysty składnik na 1 ha użytków rolnych ^a w kg:					
6	mineralnych lub chemicznych (łącznie z wieloskładnikowymi)	76,1	75,3	77,5	74,3	78,0
7	wapniowych	54,1	52,4	54,1	52,0	54,7
8	Ciągniki rolnicze ^d na 100 ha użytków rolnych ^a w szt.	7,6	7,6	8,5 ^e	9,1	8,9
9	Powierzchnia gruntów leśnych (stan w dniu 31 XII) w tys. ha	788,9	793,6	794,6	795,0	795,7
	Powierzchnia lasów (stan w dniu 31 XII):					
10	w tysiącach hektarów	778,2	782,9	783,8	783,6	784,3
11	na 1 mieszkańca w ha.....	0,152	0,153	0,153	0,153	0,152
12	Lesistość (stan w dniu 31 XII) w %	21,9	22,0	22,0	22,0	22,1
13	Pozyskanie drewna (grubizny) na 100 ha powierzchni lasów w m ³	198,7	190,1	203,1	216,1	230,2
PRZE						
INDU						
	Produkcja sprzedana przemysłu:					
14	w milionach złotych (ceny bieżące)
15	2005 = 100 (ceny stałe).....
16	na 1 zatrudnionego w zł (ceny bieżące)
17	na 1 mieszkańca w zł (ceny bieżące)
BUDO						
CONST						
	Sprzedaż produkcji budowlano-montażowej ^f (ceny bieżące):					
18	w milionach złotych
19	w tym sektor prywatny w %.....
20	na 1 mieszkańca w zł
TRANSPORT I ŁĄCZNOŚĆ						
TRANSPORT AND COMMUNI						
	Linie kolejowe eksploatowane normalnotorowe ^g :					
21	w kilometrach	1782	1702	1699	1701	1709
22	na 100 km ² powierzchni ogólnej w km.....	5,0	4,8	4,8	4,8	4,8
	Drogi publiczne o twardej nawierzchni (miejskie i zamiejskie):					
23	w kilometrach	28545	28385	28570	27934	28824
24	na 100 km ² powierzchni ogólnej w km.....	80,2	79,8	72,5	78,5	81,0
	Samochody osobowe zarejestrowane:					
25	w tysiącach sztuk	1472,6	1582,5	1685,0	1739,9	1821,2
26	na 1000 ludności	288	309	329	339	354

^a Do przeliczeń przyjęto użytki rolne według siedziby użytkownika gospodarstwa bez gruntów niestanowiących gospodarstw rolnych. ^b Wołowe, cielęce, wieprzowe, Spisu Rolnego według stanu w dniu 20 V. ^f Zrealizowanej przez podmioty budowlane — według miejsca wykonywania robót; dane dotyczą podmiotów gospodarczych, zarządcami infrastruktury kolejowej.

^a Calculations are based on agricultural land by official residence of the land user excluding non-farm land. ^b Beef, veal, pork, mutton, horseflesh and poultry; in units — by place of performing works; data concern economic entities employing more than 9 persons. ^g Data concern rail network of Polskie Koleje Państwowe (PKP)

2005	2006	2007	2008	2009	SPECIFICATION	No.
LEŚNICTWO (dok.) AND FORESTRY (cont.)						
					Procurement of agricultural products per 1 ha of agricultural land ^d :	
180	147	110	111	182	basic cereal grains (including cereal mixed) in kg	1
30	29	26	30	27	potatoes in kg	2
425	478	430	289	316	sugar beets in kg	3
166	182	168	167	171	animals for slaughter in terms of meat (including fats) ^b in kg	4
815	800	775	824	827	cows' milk in l	5
					Consumption of fertilizers ^c in terms of pure ingredient per 1 ha of agricultural land ^d in kg:	
78,7	108,4	110,6	115,5	92,3	mineral or chemical (including mixed fertilizers)	6
54,6	47,6	26,0	23,3	16,0	lime	7
9,7	.	10,5	10,3	10,1	Agricultural tractors ^d per 100 ha of agricultural land ^d in units	8
798,5	803,8	805,6	808,9	814,0	Forest land (as of 31 XII) in thous. ha	9
					Forest areas (as of 31 XII):	
787,0	792,1	793,9	797,1	802,1	in thousand hectares	10
0,153	0,153	0,153	0,153	0,154	per capita in ha	11
22,1	22,3	22,3	22,4	22,6	Forest cover (as of 31 XII) in %	12
228,1	226,3	231,7	229,4	226,8	Removals (timber) per 100 ha of forest area in m ³	13
MYSŁ STRY						
					Sold production of industry:	
134376,6	158084,5	170849,6	184379,9	181570,0	in million zlotys (current prices)	14
.	115,1	124,3	132,5	132,8	2005 = 100 (constant prices)	15
401263	456779	470888	488261	501317	per employee in zł (current prices)	16
26091	30609	32992	35492	34825	per capita in zł (current prices)	17
WNICTWO RUCTION						
					Sales of construction and assembly production ^f (current prices):	
9074,0	11261,5	13537,5	16406,1	17098,8	in million zlotys	18
95,6	95,8	96,5	96,3	96,4	of which private sector in %	19
1762	2181	2614	3158	3279	per capita in zł	20
— stan w dniu 31 XII CATIONS — as of 31 XII						
					Railway lines operated — standard gauge ^g :	
1710	1707	1708	1746	1766	in kilometres	21
4,8	4,8	4,8	4,9	5,0	per 100 km ² of total area in km	22
					Hard surface public roads (urban and non-urban):	
29567	30032	30567	31012	32973	in kilometres	23
83,1	84,5	86,0	87,2	92,7	per 100 km ² of total area in km	24
					Registered passenger cars:	
1904,0	2078,4	2284,8	2518,9	2522,0	in thousand units	25
369	402	440	484	483	per 1000 population	26

baranie, końskie i drobiowe; w wadze poubojowej ciepłej. c W roku gospodarczym. d Do 2004 r. stan w dniu 31 XII, od 2005 r. stan w czerwcu. e Dane Powszechnego w których liczba pracujących przekracza 9 osób. g Dane dotyczą sieci kolejowej Polskich Kolei Państwowych (PKP) oraz od 2005 r. również innych podmiotów będących

post-slaughter warm weight. c In farming year. d Until 2004 as of 31 XII, since 2005 as of June. e Data of the Agricultural Census as of 20 V. f Realized by construction as well as since 2005 of other entities which are administrators of railway infrastructure.

I. WAŻNIEJSZE DANE O WOJEWÓDZTWIE (cd.)
MAJOR DATA ON THE VOIVODSHIP (cont.)

Lp.	WYSZCZEGÓLNIENIE	2000	2001	2002	2003	2004
TRANSPORT I ŁĄCZNOŚĆ						
TRANSPORT AND COMMUNI						
1	Placówki pocztowe ^a :					
	w liczbach bezwzględnych	886	893	844	854	870
2	na 100 tys. ludności	17,3	17,4	16,5	16,6	16,9
3	Telefoniczne łącza główne ^b :					
	w tysiącach	1762,0	1842,3	1893,2	1907,1	2012,6
4	na 1000 ludności	344,5	359,7	369,1	371,3	391,1
HAN						
TRA						
5	Sprzedż detaliczna towarów (ceny bieżące):					
	w milionach złotych	94589,7	101934,2	107667,0	112612,1	120338,9
6	na 1 mieszkańca w zł	18506	19916	21009	21950	23414
7	Sklepy (stan w dniu 31 XII) w tys.	60,7	60,3	60,1	$\frac{51,1}{60,1}$ ^c	46,4
8	Liczba ludności (stan w dniu 31 XII) na 1 sklep	84	85	85	$\frac{100}{85}$ ^c	111
FINANSE						
PUBLIC						
	Budżety gmin^{ef}					
	Dochody:					
9	w milionach złotych	8353,4	8884,1	4111,0	4232,6	4795,5
10	na 1 mieszkańca w zł	1807	1920	1395	1433	1619
	Wydatki:					
11	w milionach złotych	8945,6	9565,3	4158,0	4268,5	4878,5
12	na 1 mieszkańca w zł	1936	2067	1411	1445	1647
	Budżety miast na prawach powiatu^f					
	Dochody:					
13	w milionach złotych	948,1	1055,3	6576,6	5912,3	7175,6
14	na 1 mieszkańca w zł	1937	2154	3020	2717	3295
	Wydatki:					
15	w milionach złotych	1029,3	1103,5	7453,5	6162,7	7537,4
16	na 1 mieszkańca w zł	2103	2253	3422	2832	3461
	Budżety powiatów^f					
	Dochody:					
17	w milionach złotych	1913,1	2113,4	1391,3	1229,8	1421,9
18	na 1 mieszkańca w zł	414	457	472	416	480
	Wydatki:					
19	w milionach złotych	1944,8	2157,3	1442,6	1257,5	1435,0
20	na 1 mieszkańca w zł	421	466	490	426	485
	Budżet województwa					
	Dochody:					
21	w milionach złotych	397,0	582,9	502,4	502,0	1481,9
22	na 1 mieszkańca w zł	78	114	98	98	288
	Wydatki:					
23	w milionach złotych	406,6	578,5	494,3	517,2	1078,0
24	na 1 mieszkańca w zł	80	113	96	101	210

^a Dane dotyczą poczty publicznej; do 2001 r. placówki pocztowe i placówki usług telekomunikacyjnych. ^b Dane dotyczą operatorów telekomunikacyjnych sieci pu z latami poprzednimi. ^d Przeliczeń danych na 1 mieszkańca za lata 2000 i 2001 dokonano przy przyjęciu skorygowanej liczby ludności uwzględniającej wyniki Naro również status miasta na prawach powiatu. ^f Dane dotyczące m.st. Warszawy od 2002 r. uwzględnia się wyłącznie w miastach na prawach powiatu.

^a Data concern public post; until 2001 post offices and telecommunication service offices. ^b Data concern operators of the public telecommunication network. ^c Due parable with previous years. ^d Calculations of data per capita for 2000 and 2001 are based on the revised number of population, which considers the results of Popula powiat status. ^f Since 2002 data concerning the Capital City Warszawa are presented only in cities with powiat status.

2005	2006	2007	2008	2009	SPECIFICATION	No.
— stan w dniu 31 XII (dok.)						
CATIONS — as of 31 XII (cont.)						
865	871	883	874	886	Post offices ^a :	1
16,8	16,8	17,0	16,8	17,0	in absolute numbers	2
1878,3	1834,1	1737,3	1644,6	1521,5	per 100 thous. population	3
364,2	354,6	334,8	316,0	291,3	Fixed main line ^b :	4
					in thousands	
					per 1000 population	
DEL						
DE						
123774,3	140959,2	156419,3	175421,5	183052,7	Retail sales (current prices):	5
24033	27293	30206	33767	35109	in million zlotys	6
54,3	50,3	48,0	49,9	48,4	per capita in zł	7
95	103	108	104	108	Shops (as of 31 XII) in thous.	8
					Population (as of 31 XII) per 1 shop	
PUBLICZNE ^d						
FINANCE ^d						
5394,2	6429,7	7075,6	7726,9	7989,7	Budgets of gminas^{e,f}	9
1817	2158	2366	2572	2645	Revenue:	10
5515,3	6491,3	6992,2	8051,2	8743,1	in million zlotys	11
1857	2179	2338	2680	2894	per capita in zł	12
					Expenditure:	
					in million zlotys	
					per capita in zł	
					Budgets of cities with powiat status^f	
					Revenue:	
8722,4	10081,4	11421,6	12046,9	11936,0	in million zlotys	13
4000	4614	5220	5500	5442	per capita in zł	14
					Expenditure:	
8871,4	9627,6	10735,4	12359,7	13389,8	in million zlotys	15
4068	4406	4906	5643	6105	per capita in zł	16
					Budgets of powiats^f	
					Revenue:	
1584,1	1781,9	1963,3	2210,1	2331,5	in million zlotys	17
533	598	657	736	772	per capita in zł	18
					Expenditure:	
1580,9	1832,3	1945,1	2219,2	2490,5	in million zlotys	19
532	615	650	739	824	per capita in zł	20
					Budget of voivodship	
					Revenue:	
1592,1	2121,3	2482,6	2560,2	2950,9	in million zlotys	21
309	411	479	493	566	per capita in zł	22
					Expenditure:	
1697,3	2361,8	2728,3	3079,2	3244,3	in million zlotys	23
330	457	527	593	622	per capita in zł	24

bliczej. c W związku ze zmianą w 2004 r. metody badania sklepów, dane za 2003 r. podano w dwóch ujęciach: w liczniku — porównywalnie z 2004 r., w mianowniku — dotychczasowego Spisu Powszechnego Ludności i Mieszkań 2002 według stanu w każdorazowym podziale administracyjnym. e Bez dochodów i wydatków gmin mających

to change in the method of shop survey in 2004, the data for 2003 are presented in two approaches: in numerator — comparable with 2004, in denominator — comparison and Housing Census 2002 according to administrative division obligatory in a given period. e Excluding revenue and expenditure of gminas which are also cities with

I. WAŻNIEJSZE DANE O WOJEWÓDZTWIE (dok.)
MAJOR DATA ON THE VOIVODSHIP (cont.)

Lp.	WYSZCZEGÓLNIENIE	2000	2001	2002	2003	2004
INWESTYCJE.						
INVESTMENTS.						
1	Nakłady inwestycyjne (ceny bieżące):					
2	w milionach złotych	41930,0	37588,9	27494,1	25697,3	27285,8
2	na 1 mieszkańca w zł	8203	7344	5365	5009	5309
3	Udział w nakładach inwestycyjnych (ceny bieżące) w %:					
3	przemysłu
4	transportu i gospodarki magazynowej
5	informacji i komunikacji
6	obsługi rynku nieruchomości ^Δ
7	Wartość brutto środków trwałych (stan w dniu 31 XII; bieżące ceny ewidencyjne):					
7	w milionach złotych	298304,6	325354,9	342305,5	361999,4	378207,3
8	na 1 mieszkańca w zł	58319	63525	66744	70486	73495
9	Udział w wartości brutto środków trwałych (stan w dniu 31 XII; bieżące ceny ewidencyjne) w %:					
9	przemysłu
10	transportu i gospodarki magazynowej
11	informacji i komunikacji
12	obsługi rynku nieruchomości ^Δ
PODMIOTY GOSPODARKI NARODOWEJ W						
ENTITIES OF THE NATIONAL ECONOMY						
13	Ogółem: w tysiącach	520,4	527,6	554,1	575,6	585,5
14	na 10 tys. ludności	1017	1030	1080	1121	1138
15	Osoby prawne i jednostki organizacyjne niemające osobowości prawnej:					
15	w tysiącach	128,4	134,1	139,2	145,7	153,5
16	1999 = 100	108,2	113,0	117,3	122,7	129,3
17	w tym:					
17	przedsiębiorstwa państwowe	0,4	0,4	0,4	0,3	0,3
18	spółdzielnie	3,3	3,3	3,3	3,3	3,3
19	spółki handlowe	44,4	48,6	53,1	56,6	60,4
20	w tym z udziałem kapitału zagranicznego	15,0	15,8	16,5	17,1	18,0
21	spółki cywilne	54,0	52,7	51,2	51,3	51,4
22	Osoby fizyczne prowadzące działalność gospodarczą:					
22	w tysiącach	392,0	393,5	414,9	429,9	432,0
23	1999 = 100	102,2	102,6	108,1	112,1	112,6
24	na 10 tys. ludności	766	768	809	837	839
RACHUNKI						
REGIONAL						
25	Produkt krajowy brutto:					
25	w milionach złotych (ceny bieżące)	150182	163262	167333	176073	189565
26	rok poprzedni = 100 (ceny stałe)	104,5
27	na 1 mieszkańca w zł (ceny bieżące)	29382	31899	32651	34320	36884
28	Wartość dodana brutto (ceny bieżące):					
28	w milionach złotych	133607	145605	147982	155441	168472
29	na 1 mieszkańca w zł	26139	28449	28875	30298	32780
30	Dochody do dyspozycji brutto w sektorze gospodarstw domowych ^d :					
30	w milionach złotych (nominalne)	91168	99358	101554	103037	109462
31	rok poprzedni = 100 (realne)	103,4	99,8	100,4	103,0
32	na 1 mieszkańca w zł (nominalne)	17836	19413	19816	20084	21298

^a W związku z nowelizacją ustawy o rachunkowości od 2002 r. dane nieporównywalne z danymi za lata poprzednie. ^b Bez osób prowadzących gospodarstwa indywuwanego w przeliczeniach na ceny stałe, ^d — weryfikacja danych za lata 2001—2007 w rachunkach narodowych.

^a Due to amendments of the Act of Accounting since 2002 data are not comparable with data for previous years. ^b Excluding persons tending private farms in agricultural price, ^d — data for 2001—2007 verification in the national accounts.

2005	2006	2007	2008	2009	SPECIFICATION	No.
ŚRODKI TRWAŁE^a						
FIXED ASSETS^a						
29018,7	33284,3	41545,4	47314,5	45479,9	<i>Investment outlays (current prices):</i>	
5634	6445	8023	9108	8723	<i>in million zlotys</i>	1
.	.	.	21,6	20,3	<i>per capita in zł</i>	2
.	.	.	13,6	16,7	<i>Share in investment outlays (current prices) in %:</i>	
.	.	.	11,6	11,0	<i>industry</i>	3
.	.	.	13,4	14,2	<i>transportation and storage</i>	4
					<i>information and communication</i>	5
					<i>real estate activities</i>	6
396704,4	407013,2	440015,3	477820,5	513452,3	<i>Gross value of fixed assets (as of 31 XII; current book-keeping prices):</i>	
76915	78700	84806	91809	98322	<i>in million zlotys</i>	7
.	.	.	22,9	22,4	<i>per capita in zł</i>	8
.	.	.	17,0	17,1	<i>Share in gross value of fixed assets (as of 31 XII, current book-keeping prices) in %:</i>	
.	.	.	9,8	9,7	<i>industry</i>	9
.	.	.	17,7	18,2	<i>transportation and storage</i>	10
					<i>information and communication</i>	11
					<i>real estate activities</i>	12
REJESTRZE REGON^b — stan w dniu 31 XII						
IN THE REGON REGISTER^b — as of 31 XII						
601,7	609,6	627,3	649,4	646,7	<i>Total: in thousands</i>	13
1167	1179	1209	1248	1238	<i>per 10 thous. population</i>	14
159,2	166,4	173,6	178,3	184,2	<i>Legal persons and organizational entities without legal personality:</i>	
134,1	140,2	146,2	150,2	155,1	<i>in thousands</i>	15
					<i>1999 = 100</i>	16
					<i>of which:</i>	
0,2	0,2	0,1	0,1	0,1	<i>state owned enterprises</i>	17
3,3	3,3	3,3	3,2	3,2	<i>co-operatives</i>	18
63,6	68,4	73,8	77,7	82,7	<i>commercial companies</i>	19
19,1	20,6	22,4	23,5	24,3	<i>of which with foreign capital participation</i>	20
51,8	52,2	52,8	52,5	52,2	<i>civil law partnerships</i>	21
					<i>Natural persons conducting economic activity:</i>	
442,5	443,2	453,7	471,1	462,5	<i>in thousands</i>	22
115,3	115,5	118,3	122,8	120,6	<i>1999 = 100</i>	23
858	857	874	905	886	<i>per 10 thous. population</i>	24
REGIONALNE						
ACCOUNTS						
210219	229212	255893	274142	.	<i>Gross domestic product:</i>	
107,5	108,3	108,5 ^c	104,7	.	<i>in million zlotys (current prices)</i>	25
40817	44381	49415	52770	.	<i>previous year = 100 (constant prices)</i>	26
				.	<i>per capita in zł (current prices)</i>	27
185211	201350	223863	239976	.	<i>Gross value added (current prices):</i>	
35962	38986	43229	46194	.	<i>in million zlotys</i>	28
				.	<i>per capita in zł</i>	29
113211	119679	128823	139652	.	<i>Gross disposable income in the households sector^d:</i>	
101,3	104,6	105,3	104,3	.	<i>in million zlotys (nominal)</i>	30
21982	23173	24877	26882	.	<i>previous year = 100 (real)</i>	31
				.	<i>per capita in zł (nominal)</i>	32

dualne w rolnictwie. c, d Dane zostały zmienione w stosunku do opublikowanych w poprzedniej edycji Rocznika w związku z: c — aktualizacją wskaźnika cen zastosowanego. c, d Data were revised in relation to data published in the previous edition of the Yearbook due to: c — updating price index applied in the calculations at constant

II. WYBRANE DANE O PODREGIONACH (NTS 3) I POWIATACH (NTS 4)
SELECTED DATA BY SUBREGIONS (NTS 3) AND POWIATS (NTS 4)

Lp. No.	WYSZCZEGÓLNIENIE SPECIFICATION	Powierzchnia ^{ab} Total area ^{ab}		Ludność ^a Population ^a					Przyrost naturalny na 1000 ludności Natural increase per 1000 population			
		w km ² in km ²	w odsetkach in %	w tys. in thous.	w odsetkach in %	wzrost lub spadek w stosunku do 2000 r. w % Increase or decrease in relation to 2000 in %	na 1 km ² per 1 km ²				w miastach w % ogółu ludności in urban areas in % of total population	
		2009					2000 ^c	2009	2000 ^c	2009	2000 ^c	2009
1	WOJEWÓDZTWO VOIVODSHIP	35558	100,0	5222,2	100,0	+2,1	144	147	64,7	64,6	-0,77	1,00
2	Podregion (Subregion) ciechanowsko- plocki	7780	21,9	623,7	11,9	-1,3	81	80	46,5	46,4	0,50	0,20
	Powiaty: Powiats:											
3	ciechanowski	1060	3,0	90,2	1,7	-1,8	86	85	54,0	53,6	1,03	0,02
4	gostyniński	615	1,7	46,8	0,9	-2,4	78	76	41,0	40,6	-0,83	0,77
5	mławski	1182	3,3	72,7	1,4	-1,7	63	62	39,7	40,7	0,49	-0,12
6	plocki	1796	5,1	107,5	2,1	+2,4	58	60	9,5	9,1	-0,34	0,14
7	płoński	1380	3,9	87,2	1,7	-1,6	64	63	30,5	31,1	0,02	0,05
8	sierpecki	852	2,4	53,0	1,0	-2,9	64	62	34,7	34,9	1,01	-1,88
9	żuromiński	807	2,3	39,7	0,8	-3,4	51	49	25,7	27,0	1,32	-0,37
	Miasto na prawach powiatu: City with powiat status:											
10	Plock	88	0,2	126,5	2,4	-1,6	1460	1437	100,0	100,0	1,17	1,52
11	Podregion (Subregion) ostrolęcko- siedlecki	12090	34,0	747,5	14,3	-1,2	63	62	37,6	38,2	1,50	0,65
	Powiaty: Powiats:											
12	losicki	772	2,2	32,1	0,6	-5,0	44	42	21,3	22,4	-1,05	-3,18
13	makowski	1065	3,0	46,1	0,9	-3,4	45	43	26,6	27,0	-0,39	0,49
14	ostrolęcki	2097	5,9	84,6	1,6	+1,8 ^d	40	40	3,8	3,5	3,54	2,27
15	ostrowski	1218	3,4	74,5	1,4	-2,5	62	61	31,7	32,8	1,15	-0,57
16	przasnyski	1219	3,4	52,4	1,0	-2,4	44	43	36,5	37,4	1,74	-0,40
17	pultuski	827	2,3	51,0	1,0	-0,5	62	62	37,4	37,6	0,62	-0,04
18	siedlecki	1603	4,5	80,5	1,5	-0,3	50	50	2,2	2,3	1,29	-0,89
19	sokolowski	1131	3,2	55,8	1,1	-5,0	52	49	34,7	36,9	-0,66	-3,13
20	węgrowski	1221	3,4	67,1	1,3	-3,0	57	55	27,4	28,6	-0,07	-1,58
21	wyszkowski	876	2,5	72,3	1,4	+1,7	81	83	37,0	37,6	3,00	3,84
	Miasta na prawach powiatu: Cities with powiat status:											
22	Ostrolęka	29	0,1	53,8	1,0	-0,9 ^d	1873	1880	100,0	100,0	4,65	4,21
23	Siedlce	32	0,1	77,3	1,5	+1,1	2399	2427	100,0	100,0	2,09	3,82

^a Stan w dniu 31 XII. ^b Według ewidencji geodezyjnej. ^c Dane podano zgodnie z podziałem administracyjnym obowiązującym w dniu 31 XII 2002 r.; patrz uwagi ogół
^a As of 31 XII. ^b According to geodetic register. ^c Data was shown according to administrative division as of 31 XII 2002; see general notes to the chapter "Organiza

Saldo migracji wewnętrznych i zagranicznych na pobyt stały <i>Net internal and international migration for permanent residence</i>				Zgony niemowląt na 1000 urodzeń żywych <i>Infant deaths per 1000 live births</i>		Ludność ^a w wieku <i>Population^a at age</i>						Lp. No.
						poniżej 25 lat <i>below 25 years</i>			65 lat i więcej <i>and more</i>			
w liczbach bezwzględnych <i>in absolute numbers</i>		na 1000 ludności <i>per 1000 population</i>				w % ogółu ludności <i>in % of total population</i>		wzrost lub spadek w stosunku do 2000 r. w % <i>increase or decrease in relation to 2000 in %</i>		w % ogółu ludności <i>in % of total population</i>		
2000 ^c	2009	2000 ^c	2009	2000 ^c	2009	2000 ^c	2009		2000 ^c	2009		
+9122	+12288	+1,79	+2,36	7,23	4,91	34,2	28,4	-15,4	13,9	14,5	+6,7	1
-921	-759	-1,45	-1,21	9,29	5,84	36,8	31,4	-15,6	12,5	13,2	+4,8	2
-174	-233	-1,89	-2,57	7,37	5,83	37,5	32,0	-16,2	11,9	12,4	+2,2	3
-30	-126	-0,62	-2,68	3,97	7,31	36,0	30,3	-17,9	12,7	13,7	+5,5	4
-246	-101	-3,29	-1,38	11,86	9,70	37,8	33,0	-14,3	13,3	13,7	+1,3	5
+121	+450	+1,15	+4,16	10,08	7,44	37,6	32,6	-11,1	13,7	13,2	-1,0	6
-79	-11	-0,88	-0,13	6,80	5,66	36,5	31,7	-14,4	13,4	13,5	-0,8	7
-180	-234	-3,25	-4,35	4,49	1,80	37,9	33,2	-15,1	13,3	13,7	-0,2	8
-171	-105	-4,09	-2,60	7,92	4,80	37,4	33,1	-14,5	14,4	14,9	-0,1	9
-162	-399	-1,27	-3,18	15,81	3,62	34,9	28,2	-20,6	9,6	12,4	+27,2	10
-1273	-1554	-1,67	-2,07	6,93	4,15	38,3	33,2	-14,5	13,4	13,7	+1,1	11
-92	-146	-2,69	-4,50	5,36	3,05	36,2	32,6	-14,6	16,6	16,7	-4,2	12
-208	-130	-4,31	-2,80	13,28	6,60	37,8	33,8	-13,7	14,7	14,4	-5,7	13
-112	+117	-1,33	+1,37	3,56	3,74	40,5	36,1	-9,4 ^d	13,6	13,3	-0,5 ^d	14
-215	-218	-2,79	-2,91	8,66	6,41	37,5	32,7	-14,9	14,5	14,9	-0,1	15
-219	-225	-4,01	-4,25	16,54	—	38,2	34,5	-12,0	13,4	13,6	-0,8	16
-63	+31	-1,23	+0,61	5,34	6,67	38,8	32,7	-16,2	13,2	13,0	-1,4	17
-99	+32	-1,22	+0,39	1,93	5,77	38,6	34,4	-11,3	15,6	14,8	-5,6	18
-167	-195	-2,81	-3,46	1,60	3,46	35,2	31,5	-14,8	17,0	16,7	-6,6	19
-200	-186	-2,88	-2,77	9,94	1,37	37,6	32,7	-15,7	15,1	15,0	-3,6	20
+6	-67	+0,08	-0,93	5,68	4,08	39,8	34,2	-12,6	11,5	12,3	+8,9	21
+7	-409	+0,13	-7,62	8,80	3,28	39,2	31,3	-20,9 ^d	7,6	9,9	+28,5 ^d	22
+89	-158	+1,19	-2,07	7,08	4,46	38,7	30,5	-20,4	8,9	11,2	+26,9	23

ne działu „Organizacja województwa”, ust. 2 na str. 99. ^d Z uwzględnieniem zmian administracyjnych.
tion of the voivodship”, item 2 on page 99. ^d Data include changes in the administrative division.

II. WYBRANE DANE O PODREGIONACH (NTS 3) I POWIATACH (NTS 4) (cd.)

SELECTED DATA BY SUBREGIONS (NTS 3) AND POWIATS (NTS 4) (cont.)

Lp. No.	WYSZCZEGÓLNIENIE SPECIFICATION	Powierzchnia ^{ab} Total area ^{ab}		Ludność ^a Population ^a						Przyrost naturalny na 1000 ludności Natural increase per 1000 population		
		w km ² in km ²	w odsetkach in %	w tys. in thous.	w odsetkach in %	wzrost lub spadek w stosunku do 2000 r. w % increase or decrease in relation to 2000 in %	na 1 km ² per 1 km ²		w miastach w % ogółu ludności in urban areas in % of total population			
							2009	2000 ^c	2009	2000 ^c	2009	2000 ^c
1	Podregion (Subregion) radomski	5763	16,2	621,3	11,9	-1,6	109	108	50,7	49,9	1,14	0,55
	Powiaty: Powiats:											
2	białobrzezki	639	1,8	33,7	0,6	+0,1	53	53	24,0	24,3	0,92	3,96
3	kozienicki.....	916	2,6	61,2	1,2	-2,1	68	67	30,5	29,4	-0,41	-0,39
4	lipski	740	2,1	36,0	0,7	-7,7	52	49	15,6	15,9	-3,35	-4,97
5	przysuski.....	801	2,3	43,1	0,8	-4,4	56	54	14,0	14,3	-1,25	-1,59
6	radomski.....	1530	4,3	147,2	2,8	+3,8	93	96	20,9	19,4	3,67	2,19
7	sztybowiecki	452	1,3	39,9	0,8	-3,2	88	88	29,6	29,8	1,99	0,80
8	zwoleniński.....	573	1,6	36,8	0,7	-2,3	66	64	21,8	21,8	-0,83	-0,91
	Miasto na prawach powiatu: City with powiat status:											
9	Radom	112	0,3	223,4	4,3	-3,1	2063	1998	100,0	100,0	1,45	0,72
10	Podregion (Subregion) m.st. Warszawa	517	1,5	1714,4	32,8	+1,5	3268	3315	100,0	100,0	-3,54	0,37
	Miasto na prawach powiatu: City with powiat status:											
11	m.st. Warszawa.....	517	1,5	1714,4	32,8	+1,5	3268	3315	100,0	100,0	-3,54	0,37
12	Podregion (Subregion) warszawski wschodni	5104	14,4	764,2	14,6	+7,0	140	150	52,6	53,2	1,00	2,85
	Powiaty: Powiats:											
13	garwoliński	1285	3,6	106,9	2,0	+0,7	83	83	26,9	28,0	3,41	2,34
14	legionowski.....	390	1,1	103,0	2,0	+14,0	232	264	59,4	54,0	0,89	3,50
15	miński.....	1164	3,3	144,3	2,8	+4,8	118	124	43,4	44,3	0,42	2,14
16	nowodworski	695	2,0	76,6	1,5	+2,2	108	110	50,6	50,3	0,91	1,74
17	otwocki	616	1,7	119,6	2,3	+5,6	184	194	61,6	62,1	-0,72	1,47
18	wołomiński.....	954	2,7	213,7	4,1	+11,4	201	224	65,6	67,4	1,18	4,43
19	Podregion (Subregion) warszawski zachodni	4304	12,1	751,1	14,4	+8,5	161	175	49,9	49,1	-1,28	1,97
	Powiaty: Powiats:											
20	grodziski.....	367	1,0	81,9	1,6	+11,7	200	223	60,4	58,5	-2,52	1,65
21	grójcecki.....	1268	3,6	97,0	1,9	-9,6 ^d	78	76	29,9	34,2	-1,64	1,00
22	piaseczyński.....	621	1,7	157,4	3,0	+32,4 ^d	235	253	49,6	46,6	-1,03	4,46
23	pruszkowski.....	246	0,7	150,3	2,9	+7,1	570	610	63,6	61,1	-2,11	1,71
24	sochaczewski	735	2,1	83,9	1,6	+0,7	114	114	46,2	44,8	0,65	1,08
25	warszawski zachodni	534	1,5	105,2	2,0	+12,0	176	197	36,0	35,5	-0,50	1,37
26	żyrardowski	533	1,5	75,4	1,4	+0,6	141	142	64,2	62,9	-1,50	0,80

a Stan w dniu 31 XII. b Według ewidencji geodezyjnej. c Dane podano zgodnie z podziałem administracyjnym obowiązującym w dniu 31 XII 2002 r.; patrz uwagi ogółu
a As of 31 XII. b According to geodetic register. c Data was shown according to administrative division as of 31 XII 2002; see general notes to the chapter "Organiza

Saldo migracji wewnętrznych i zagranicznych na pobyt stały <i>Net internal and international migration for permanent residence</i>				Zgony niemowląt na 1000 urodzeń żywych <i>Infant deaths per 1000 live births</i>		Ludność ^a w wieku <i>Population^a at age</i>						Lp. No.
						poniżej 25 lat <i>below 25 years</i>			65 lat i więcej <i>and more</i>			
w liczbach bezwzględnych <i>in absolute numbers</i>		na 1000 ludności <i>per 1000 population</i>				w % ogółu ludności <i>in % of total population</i>		wzrost lub spadek w stosunku do 2000 r. w % <i>increase or decrease in relation to 2000 in %</i>		w % ogółu ludności <i>in % of total population</i>		
2000 ^c	2009	2000 ^c	2009	2000 ^c	2009	2000 ^c	2009	2000 ^c	2009	2000 ^c	2009	
-885	-1286	-1,39	-2,06	7,30	4,80	37,7	31,5	-17,7	13,2	13,5	+1,1	1
-22	-37	-0,65	-1,09	2,41	5,93	39,4	34,8	-11,4	13,9	13,1	-5,2	2
-187	-180	-2,95	-2,92	10,26	4,50	37,0	31,8	-15,9	14,0	13,6	-4,6	3
-156	-85	-3,93	-2,32	—	2,60	34,5	30,0	-19,7	18,0	16,8	-14,1	4
-126	-159	-2,77	-3,66	5,75	10,22	37,0	32,3	-16,4	16,3	16,5	-3,0	5
+248	+321	+1,74	+2,17	11,62	5,21	40,6	34,6	-11,5	12,3	11,7	-0,6	6
-82	-81	-1,97	-2,02	6,04	2,16	38,9	32,6	-19,0	13,5	13,6	-2,5	7
-97	-75	-2,52	-2,01	4,88	2,38	37,2	32,5	-14,5	15,7	14,7	-8,5	8
-463	-990	-2,00	-4,40	6,16	4,54	36,4	28,7	-23,7	11,5	13,4	+13,3	9
+3769	+3837	+2,25	+2,25	6,91	5,94	29,1	22,4	-21,9	16,1	17,2	+9,0	10
+3769	+3837	+2,25	+2,25	6,91	5,94	29,1	22,4	-21,9	16,1	17,2	+9,0	11
+3232	+5418	+4,56	+7,15	7,44	3,62	36,7	31,3	-8,9	12,2	12,4	+8,9	12
-125	-101	-1,17	-0,94	5,23	2,86	40,1	35,1	-11,9	13,5	13,1	-2,6	13
+808	+1358	+9,10	+13,39	5,33	1,64	35,5	28,9	-7,2	10,2	11,0	+22,4	14
+455	+715	+3,33	+4,99	4,75	5,51	36,3	31,1	-10,2	13,3	13,3	+4,5	15
-37	+203	-0,50	+2,66	10,53	3,51	36,9	30,8	-14,7	11,7	12,2	+6,7	16
+376	+810	+3,35	+6,84	11,10	2,94	34,7	29,7	-9,6	13,3	14,0	+11,3	17
+1755	+2433	+9,26	+11,51	8,53	3,98	36,9	31,7	-4,2	11,1	11,4	+13,8	18
+5200	+6632	+7,60	+8,92	5,66	4,20	34,3	29,1	-7,9	12,8	13,1	+11,0	19
+648	+1108	+8,91	+13,72	7,42	—	33,7	29,2	-3,1	13,8	13,4	+7,9	20
-99	+112	-0,92	+1,15	7,48	5,00	35,0	30,1	-22,2 ^d	13,9	14,0	-8,3 ^d	21
+2137	+2602	+18,47	+16,85	2,83	4,67	34,4	29,5	+13,7 ^d	11,7	11,4	+29,9 ^d	22
+1210	+1408	+8,73	+9,46	2,62	4,80	32,4	27,2	-10,3	12,5	14,0	+20,0	23
-16	+70	-0,19	+0,84	6,91	3,12	36,4	30,6	-15,3	12,9	13,3	+3,7	24
+1102	+1160	+12,01	+11,18	6,47	6,41	34,6	28,8	-6,7	12,2	12,7	+16,0	25
+218	+172	+2,93	+2,29	7,75	4,09	34,6	29,3	-14,8	13,2	13,6	+3,1	26

ne działu „Organizacja województwa”, ust. 2 na str. 99. ^d Z uwzględnieniem zmian administracyjnych.
tion of the voivodship”, item 2 on page 99. ^d Data include changes in the administrative division.

II. WYBRANE DANE O PODREGIONACH (NTS 3) I POWIATACH (NTS 4) (cd.)
SELECTED DATA BY SUBREGIONS (NTS 3) AND POWIATS (NTS 4) (cont.)

Lp. No.	WYSZCZEGÓLNIENIE SPECIFICATION	Pobór wody na potrzeby gospodarki narodowej i ludności na 1 km ² w dam ³ <i>Water withdrawal for needs of the national economy and population per 1 km² in dam³</i>		Ścieki przemysłowe i komunalne oczyszczane w % ścieków wymagających oczyszczania <i>Industrial and municipal waste water treated in % of waste requiring treatment</i>		Ludność korzystająca z oczyszczalni ścieków ^a w % ludności ogółem <i>Population using waste water treatment plants^a in % of total population</i>			
						ogółem <i>total</i>	miasta <i>urban areas</i>	wieś <i>rural areas</i>	
		2000	2009	2000	2009	2002	2009		
1	WOJEWÓDZTWO VOIVODSHIP	67,3	79,3	65,3	89,4	45,0	51,3	68,6	19,8
2	Podregion (Subregion) ciechanowski- plocki	7,2	7,9	97,2	99,4	46,9	51,5	94,7	14,0
	Powiaty: Powiats:								
3	ciechanowski	4,5	5,9	97,0	99,7	49,4	54,2	88,9	14,1
4	gostyński	5,3	5,1	83,1	98,8	46,3	47,5	100,0	11,7
5	mławski	5,9	4,0	92,4	99,7	44,0	47,6	99,8	11,9
6	plocki	3,5	3,6	86,5	95,8	15,6	26,4	85,2	20,6
7	płoński	2,6	3,5	93,5	99,1	29,9	35,4	93,5	9,1
8	sierpecki	4,1	4,7	97,7	100,0	38,1	45,4	91,9	20,5
9	żuromiński	2,4	3,2	95,4	99,5	23,8	26,0	96,2	0,0
	Miasto na prawach powiatu: <i>City with powiat status:</i>								
10	Plock	294,7	342,1	99,9	99,5	95,4	96,1	96,1	x
11	Podregion (Subregion) ostrolecki- siedlecki	39,5	51,3	95,2	99,3	37,3	45,3	93,5	15,4
	Powiaty: Powiats:								
12	łosicki	3,9	3,5	99,9	99,8	20,5	42,1	88,8	28,6
13	makowski	3,7	4,6	88,2	100,0	29,4	32,7	99,8	7,9
14	ostrolecki	6,5	6,3	90,5	99,2	12,4	17,4	93,5	14,6
15	ostrowski	3,2	3,9	97,6	99,4	29,0	37,6	88,7	12,7
16	przasnyski	12,6	12,8	95,4	99,8	33,6	44,3	96,6	13,0
17	pułtuski	5,3	4,7	90,5	99,8	28,1	36,3	77,9	11,2
18	siedlecki	5,2	5,9	100,0	98,3	7,3	23,1	98,9	21,4
19	sokolowski	3,5	4,3	98,4	96,2	36,4	42,5	94,1	12,2
20	węgrowski	2,5	4,3	99,9	95,0	23,1	31,3	85,3	9,6
21	wyszkowski	7,4	9,0	97,4	99,7	41,4	50,2	98,2	21,4
	Miasta na prawach powiatu: <i>Cities with powiat status:</i>								
22	Ostoleka	14030,0	18704,1	92,3	100,0	99,5	97,9	97,9	x
23	Siedlce	169,4	155,6	100,0	100,0	90,9	94,5	94,5	x

^a Na podstawie szacunków. ^b Stan w dniu 31 XII.

^a Based on estimated data. ^b As of 31 XII.

Emisja zanieczyszczeń powietrza z zakładów szczególnie uciążliwych w tys. t <i>Emission of air pollutants from plants generating substantial air pollution in thous. t</i>				Odpady (z wyłączeniem odpadów komunalnych) wytworzone na 1 km ² w t <i>Waste (excluding municipal waste) generated per 1 km² in t</i>		Nakłady na środki trwałe (ceny bieżące) na 1 mieszkańca w zł <i>Outlays on fixed assets (current prices) per capita in zł</i>				Powierzchnia o szczególnych walorach przyrodniczych prawnie chroniona ^b na 1 mieszkańca w m ² <i>Legally protected areas possessing unique environmental value^b per capita in m²</i>		Lp. No.
pyłowych particulates		gazowych (łącznie z dwutlenkiem węgla) gases (including carbon dioxide)		Waste (excluding municipal waste) generated per 1 km ² in t		służące ochronie środowiska in environmental protection		służące gospodarce wodnej in water management		Legally protected areas possessing unique environmental value ^b per capita in m ²		
2000	2009	2000	2009	2000	2009	2000	2009	2000	2009	2000	2009	
13,9	5,1	23447,6	27935,1	123,1	164,8	251	305	50	106	2060	2020	1
1,8	1,0	5468,8	6643,0	110,8	41,2	815	455	41	24	5333	5439	2
0,6	0,2	169,8	319,9	391,7	117,9	61	191	71	31	4316	4403	3
0,0	0,0	25,3	26,4	6,8	22,9	117	50	33	18	5539	5640	4
0,1	0,0	21,7	15,7	13,2	36,7	78	71	28	9	8003	8166	5
0,1	—	22,1	0,4	63,8	4,5	254	75	39	43	5738	5610	6
0,1	0,1	52,6	28,2	4,3	9,4	23	274	60	7	5288	5640	7
0,0	0,0	22,9	37,0	2,2	27,5	43	218	63	50	7799	8038	8
—	0,0	—	8,3	14,5	1,5	53	189	39	10	14567	15032	9
0,8	0,6	5154,5	6207,1	3313,6	1054,5	3609	1642	10	22	151	158	10
3,7	0,9	3154,0	3368,2	53,4	86,5	72	363	34	38	2234	2297	11
0,0	0,0	14,2	18,6	3,9	—	76	95	42	2	4583	5659	12
0,1	0,0	1,1	2,7	105,6	2,1	33	80	39	90	216	223	13
0,0	—	1,9	1,9	—	30,0	44	235	38	42	114	112	14
0,2	0,2	44,1	115,1	18,9	8,7	87	271	27	27	169	173	15
0,1	0,0	5,0	31,3	16,3	83,8	91	184	57	2	731	749	16
0,0	0,0	17,7	17,9	1,4	21,3	118	101	42	16	2727	2739	17
0,0	0,0	10,1	10,1	2,0	5,4	29	177	33	73	4863	4872	18
0,2	0,1	83,0	61,3	144,7	269,1	98	43	47	89	7876	8294	19
0,1	0,0	37,4	12,2	1,5	11,8	44	104	35	45	6690	6913	20
0,1	0,0	73,1	60,0	8,6	24,1	73	364	26	15	12	12	21
2,1	0,4	2691,2	2898,8	9844,8	15355,2	98	2843	19	12	—	—	22
0,7	0,1	175,3	138,7	784,4	1781,3	104	82	15	24	55	55	23

II. WYBRANE DANE O PODREGIONACH (NTS 3) I POWIATACH (NTS 4) (cd.)
SELECTED DATA BY SUBREGIONS (NTS 3) AND POWIATS (NTS 4) (cont.)

Lp. No.	WYSZCZEGÓLNIENIE SPECIFICATION	Pobór wody na potrzeby gospodarki narodowej i ludności na 1 km ² w dam ³ <i>Water withdrawal for needs of the national economy and population per 1 km² in dam³</i>		Ścieki przemysłowe i komunalne oczyszczane w % ścieków wymagających oczyszczania <i>Industrial and municipal waste water treated in % of waste requiring treatment</i>		Ludność korzystająca z oczyszczalni ścieków ^a w % ludności ogółem <i>Population using waste water treatment plants^a in % of total population</i>				
						ogółem <i>total</i>		miasta <i>urban areas</i>	wieś <i>rural areas</i>	
		2000	2009	2000	2009	2002	2009			
1	Podregion (Subregion) radomski	234,9	293,1	86,1	99,5	51,7	56,6	94,3	19,1	
	<i>Powiaty: Powiats:</i>									
2	białobrzeski	4,7	5,8	94,7	100,0	18,5	23,0	92,1	0,8	
3	koziernicki.....	1434,8	1798,1	97,4	99,7	41,4	58,7	96,7	42,8	
4	lipski	1,7	1,9	99,6	98,3	22,5	27,3	100,0	13,5	
5	przysuski	2,2	3,2	78,6	100,0	16,4	25,5	99,8	13,0	
6	radomski.....	8,9	9,5	45,7	95,9	25,8	37,1	99,1	22,1	
7	szydlowiecki	10,8	11,3	99,9	97,7	32,1	31,6	90,7	6,4	
8	zwoleński.....	1,5	2,3	99,7	99,2	19,9	32,3	100,0	13,4	
	<i>Miasto na prawach powiatu: City with powiat status:</i>									
9	Radom	164,5	120,9	95,8	100,0	95,9	93,3	93,3	x	
10	Podregion (Subregion) m.st. Warszawa.....	703,9	595,6	44,6	76,7	47,8	50,9	50,9	x	
	<i>Miasto na prawach powiatu: City with powiat status:</i>									
11	m.st. Warszawa.....	703,9 ^c	595,6	44,6 ^c	76,7	47,8	50,9	50,9	x	
12	Podregion (Subregion) warszawski wschodni.....	18,8	15,9	88,6	100,0	39,8	46,4	71,6	17,9	
	<i>Powiaty: Powiats:</i>									
13	garwoliński	5,4	6,6	90,6	91,1	21,7	35,2	86,4	15,3	
14	legionowski.....	154,6	94,3	91,3	100,0	54,5	64,2	85,5	39,5	
15	miński.....	10,6 ^d	14,0	90,9 ^d	98,3	38,0	44,0	82,2	13,6	
16	nowodworski	5,3	5,3	88,0	99,7	50,0	53,2	88,3	17,7	
17	otwocki	8,6	10,5	84,0	98,7	32,3	44,0	59,7	18,3	
18	wołomiński.....	7,7	10,0	87,7	98,7	44,5	44,0	60,2	10,6	
19	Podregion (Subregion) warszawski zachodni.....	12,8	13,8	87,5	100,0	44,0	58,9	86,4	32,4	
	<i>Powiaty: Powiats:</i>									
20	grodziski.....	13,0	27,1	100,0	99,9	37,3	66,0	80,3	45,7	
21	grójceki.....	9,8	10,0	85,2	98,5	30,6	40,6	96,9	11,4	
22	piaseczyński.....	24,5	20,6	76,0	100,0	43,6	60,7	87,4	37,3	
23	pruszkowski.....	34,7	30,6	90,2	94,6	56,3	73,8	86,9	53,2	
24	sochaczewski	7,3	7,9	92,7	100,0	39,0	47,2	76,3	23,5	
25	warszawski zachodni	12,1	13,1	81,2	100,0	36,4	53,5	79,9	39,0	
26	żyrardowski	7,7	7,2	93,6	99,4	62,9	62,3	95,8	5,6	

^a Na podstawie szacunków. ^b Stan w dniu 31 XII. ^c Dane dotyczą byłego powiatu warszawskiego. ^d Łącznie z gminą Wesola.
^a Based on estimated data. ^b As of 31 XII. ^c Data concern former warszawski powiat. ^d Including Wesola gmina.

Emisja zanieczyszczeń powietrza z zakładów szczególnie uciążliwych w tys. t <i>Emission of air pollutants from plants generating substantial air pollution in thous. t</i>				Odpady (z wyłączeniem odpadów komunalnych) wytworzone na 1 km ² w t <i>Waste (excluding municipal waste) generated per 1 km² in t</i>		Nakłady na środki trwałe (ceny bieżące) na 1 mieszkańca w zł <i>Outlays on fixed assets (current prices) per capita in zł</i>				Powierzchnia o szczególnych walorach przyrodniczych prawnie chroniona ^b na 1 mieszkańca w m ² <i>Legally protected areas possessing unique environmental value^b per capita in m²</i>		Lp. No.
pyłowych particulates		gazowych (łącznie z dwutlenkiem węgla) gases (including carbon dioxide)		Waste (excluding municipal waste) generated per 1 km ² in t		służące ochronie środowiska in environmental protection		służące gospodarce wodnej in water management		Legally protected areas possessing unique environmental value ^b per capita in m ²		
2000	2009	2000	2009	2000	2009	2000	2009	2000	2009	2000	2009	
4,7	1,5	7554,2	11143,3	135,5	215,7	332	512	60	47	2246	2417	1
—	—	—	0,0	—	43,2	18	50	20	13	10409	10392	2
3,2	1,1	7033,3	10778,8	733,4	1193,2	2995	3535	97	30	1201	1710	3
—	0,0	—	8,4	—	3,4	42	8	36	41	4086	4230	4
0,1	0,1	0,3	34,7	37,5	17,4	56	107	349	28	7341	7467	5
0,2	0,1	189,6	35,0	16,5	0,9	56	56	32	36	1974	2247	6
—	0,0	1,9	14,0	—	2,4	28	16	75	85	4509	4421	7
0,0	0,0	0,6	13,2	—	—	33	26	62	131	980	1716	8
1,2	0,2	328,4	259,2	504,5	925,0	31	382	17	47	0	11	9
2,4	0,9	6794,1	6138,8	3555,3	4265,2	133	92	37	142	59	70	10
2,4 ^c	0,9	6794,1 ^c	6138,8	3555,3 ^c	4265,2	133 ^c	92	37 ^c	142	59 ^c	70	11
0,8	0,3	94,7	254,5	16,6	152,4	127	361	85	215	3044	2883	12
0,1	0,0	24,8	30,0	28,3	30,4	69	208	58	70	4446	4417	13
0,4	0,1	0,9	68,6	23,9	1401,3	157	215	191	1295	3113	2729	14
0,1 ^d	0,1	36,6 ^d	43,6	12,5 ^d	34,0	196 ^d	141	121 ^d	55	2417 ^d	2406	15
—	0,0	7,3	40,3	9,7	151,5	132	316	33	49	5636	5512	16
0,0	0,0	1,0	15,3	—	44,2	115	792	61	13	4221	4017	17
0,2	0,1	24,2	56,8	18,7	21,0	96	432	57	51	1033	934	18
0,6	0,4	381,9	387,2	58,0	61,9	277	383	63	100	2505	2149	19
0,0	—	15,2	4,5	85,3	17,4	180	526	160	118	2527	1053	20
0,0	0,1	19,9	55,0	47,1	95,0	209	60	37	107	3783	3002	21
0,1	0,1	40,5	61,4	55,0	96,5	378	782	73	68	2381	2071	22
0,1	0,1	133,9	132,8	21,5	123,6	169	341	48	153	610	572	23
0,0	0,1	36,8	65,1	15,3	29,5	687	89	37	44	3124	3004	24
0,0	0,0	12,9	14,0	13,3	8,1	199	312	46	83	2698	2370	25
0,2	0,1	122,7	54,6	190,2	43,9	156	326	66	113	3469	4292	26

II. WYBRANE DANE O PODREGIONACH (NTS 3) I POWIATACH (NTS 4) (cd.)

SELECTED DATA BY SUBREGIONS (NTS 3) AND POWIATS (NTS 4) (cont.)

Lp. No.	WYSZCZEGÓLNIENIE SPECIFICATION	Przestępstwa stwierdzone w zakończonych postępowaniach przygotowawczych na 10 tys. ludności <i>Ascertained crimes in completed preparatory proceedings per 10 thous. population</i>		Wskaźnik wykrywalności sprawców przestępstw stwierdzonych w % <i>Rate of detectability of delin- quents in ascertained crimes in %</i>	Pracujący ^{ab} <i>Employed persons^{ab}</i>				
					ogółem <i>total</i>		w tym — w % ogółem <i>of which — in % of total</i>		
					w tys. <i>in thous.</i>	na 1000 ludności <i>per 1000 population</i>	rolnictwo, leśnictwo, łowiectwo i rybactwo <i>agriculture, forestry and fishing</i>	przemysł i budownictwo <i>industry and construction</i>	handel; naprawa pojazdów samo- chodowych ⁴ ; tran- sport i gospodarka magazynowa; za- kwaterywanie i ga- stronomia ⁴ ; infor- macja i komunikacja <i>trade; repair of motor vehicles⁴; transporta- tion and storage; accommodation and catering⁴; information and communication</i>
2003	2009								
1	WOJEWÓDZTWO VOIVODSHIP	401	279	59,1	1750,1	335,1	18,2	19,6	24,3
2	Podregion (Subregion) ciechanowski- plocki.....	318	212	69,0	183,7	294,6	35,8	25,6	12,8
	Powiaty: <i>Powiats:</i>								
3	ciechanowski.....	347	276	70,5	25,4	281,5	32,3	22,5	14,9
4	gostyniński.....	278	201	80,7	13,3	284,5	40,6	24,4	8,4
5	mławski.....	485	227	66,4	23,0	315,8	36,9	33,7	11,4
6	plocki.....	287 ^e	188 ^e	63,8 ^e	25,3	235,0	61,2	13,8	8,7
7	płoński.....	254	222	60,1	23,7	272,1	56,5	14,0	8,7
8	sierpecki.....	392	221	86,8	13,8	259,6	49,2	19,0	8,5
9	żuromiński.....	220	161	81,7	11,3	284,0	65,4	10,2	4,3
	Miasto na prawach powiatu: <i>City with powiat status:</i>								
10	Plock.....	.	.	.	48,0	379,6	1,3	41,3	21,0
11	Podregion (Subregion) ostrolęcki- siedlecki.....	304	277	77,0	217,3	290,8	47,6	18,5	11,6
	Powiaty: <i>Powiats:</i>								
12	łosicki.....	228	206	75,3	11,1	344,6	67,9	9,6	6,5
13	makowski.....	264	210	80,4	13,4	290,6	64,4	7,7	7,1
14	ostrolęcki.....	262 ^f	271 ^f	81,6 ^f	22,8	269,3	74,6	7,1	6,2
15	ostrowski.....	236	283	76,6	21,7	291,7	53,0	19,3	9,9
16	przasnyski.....	278	403	90,2	14,9	285,3	52,9	15,9	9,5
17	pultuski.....	325	382	84,6	13,2	258,2	51,0	15,9	7,4
18	siedlecki.....	276 ^g	258 ^g	65,5 ^g	22,5	279,9	68,2	13,0	8,4
19	sokolowski.....	248	201	84,8	18,9	338,6	50,4	19,5	10,5
20	węgrowski.....	234	213	72,8	18,2	271,5	57,1	14,7	10,1
21	wyszkowski.....	702	346	69,9	18,5	256,0	42,8	20,6	14,2
	Miasta na prawach powiatu: <i>Cities with powiat status:</i>								
22	Ostrolęka.....	.	.	.	16,8	311,5	2,3	39,4	18,2
23	Siedlce.....	.	.	.	25,3	327,8	2,4	32,2	24,0

^a Stan w dniu 31 XII. ^b Według faktycznego miejsca pracy i rodzaju działalności; bez podmiotów gospodarczych o liczbie pracujących do 9 osób; z pracującymi groździe brutto w kraju wynosiło 3315,38 zł. ^{e-g} Łącznie z miastem na prawach powiatu: *e* — Plock, *f* — Ostrolęka, *g* — Siedlce.

^a As of 31 XII. ^b By actual workplace and kind of activity; excluding economic entities employing up to 9 persons; with persons employed on private farms in agricul-
^{e-g} Including city with powiat status: *e* — Plock, *f* — Ostrolęka, *g* — Siedlce.

Bezrobotni zarejestrowani ^a Registered unemployed persons ^a						Stopa bezrobocia rejestrowanego ^d w % Registered unemployment rate ^d in %		Przeciętne miesięczne wynagrodzenia brutto ^c Average monthly gross wages and salaries ^c				Lp. No.
ogółem w tys. total in thous.		z liczby ogółem — w % of total number — in %						w zł in zł	Polska = = 100 ^d Poland = = 100 ^d	województwo = 100 voivodship = 100		
		pozostający bez pracy dłużej niż 1 rok out of work for longer than 1 year		w wieku do 25 lat aged up to 25 years								
2003	2009	2003	2009	2003	2009	2003	2009	2003	2009			
363,6	224,5	55,3	30,8	24,4	20,2	15,4	9,0	3005,37	4179,63	126,1	100,0	1
71,3	40,5	60,7	30,3	25,8	22,0	26,1	15,6	2305,33	3256,61	98,2	77,9	2
8,8	5,1	57,4	22,1	24,9	23,2	23,4	14,2	2011,22	2994,66	90,3	71,6	3
6,2	3,7	61,0	28,6	26,1	22,4	29,2	18,9	1759,23	2630,32	79,3	62,9	4
9,6	4,5	64,9	25,0	26,8	24,0	31,5	14,3	1688,44	2450,21	73,9	58,6	5
12,6	7,1	62,3	27,9	28,0	20,1	31,5	18,9	1893,98	2725,27	82,2	65,2	6
9,2	5,6	62,8	34,1	29,2	23,8	25,2	16,5	1947,06	2897,99	87,4	69,3	7
5,9	3,7	58,6	35,1	27,5	22,4	27,8	18,5	1929,50	2703,99	81,6	64,7	8
5,0	3,8	62,9	41,0	27,7	26,3	27,9	22,3	1686,69	2517,04	75,9	60,2	9
14,0	7,1	57,2	31,4	19,7	17,8	20,6	10,9	2817,68	3980,94	120,1	95,2	10
68,1	43,5	59,3	32,5	29,9	26,9	21,7	14,3	2012,60	2820,06	85,1	67,5	11
2,5	1,9	63,1	30,6	34,1	31,2	16,7	12,8	1836,42	2646,05	79,8	63,3	12
5,4	4,3	63,5	47,9	30,9	25,4	25,4	21,2	1828,99	2563,58	77,3	61,3	13
8,8	5,0	64,1	29,7	31,6	30,3	25,9	16,0	2009,43	2823,73	85,2	67,6	14
6,6	4,8	62,5	39,7	31,0	25,9	20,3	15,4	1870,92	2721,24	82,1	65,1	15
5,2	3,3	57,2	25,3	28,7	28,3	23,9	15,9	1902,77	2756,12	83,1	65,9	16
5,0	3,6	60,3	30,6	31,0	28,2	25,1	18,6	1821,24	2679,49	80,8	64,1	17
5,4	2,8	57,6	20,9	34,3	31,4	18,4	9,4	1825,13	2481,86	74,9	59,4	18
3,7	2,0	49,5	23,7	34,5	30,5	14,9	8,5	1888,11	2620,86	79,1	62,7	19
5,7	4,2	57,3	41,1	32,2	27,4	21,8	16,2	1861,61	2634,86	79,5	63,0	20
8,0	4,5	59,9	26,4	27,6	28,5	28,0	16,1	1803,30	2640,99	79,7	63,2	21
6,2	3,7	57,8	38,8	26,4	19,5	24,0	14,9	2270,10	3288,00	99,2	78,7	22
5,6	3,4	55,0	22,0	21,4	20,0	16,3	9,7	2208,38	3056,15	92,2	73,1	23

w gospodarstwach indywidualnych w rolnictwie (dane szacunkowe). c Bez podmiotów gospodarczych o liczbie pracujących do 9 osób. d Przeciętne miesięczne wynagrodzenie (estimated data). c Excluding economic entities employing up to 9 persons. d Average monthly gross wages and salaries in Poland amounted to 3315,38 zł.

II. WYBRANE DANE O PODREGIONACH (NTS 3) I POWIATACH (NTS 4) (cd.)

SELECTED DATA BY SUBREGIONS (NTS 3) AND POWIATS (NTS 4) (cont.)

Lp. No.	WYSZCZEGÓLNIENIE SPECIFICATION	Przestępstwa stwierdzone w zakończonych postępowaniach przygotowawczych na 10 tys. ludności <i>Ascertained crimes in completed preparatory proceedings per 10 thous. population</i>		Wskaźnik wykrywalności sprawców przestępstw stwierdzonych w % <i>Rate of detectability of delin- quents in ascertained crimes in %</i>	Pracujący ^{ab} <i>Employed persons^{ab}</i>				
					ogółem <i>total</i>		w tym — w % ogółem <i>of which — in % of total</i>		
					w tys. <i>in thous.</i>	na 1000 ludności <i>per 1000 population</i>	rolnictwo, leśnictwo, łowiectwo i rybactwo <i>agriculture, forestry and fishing</i>	przemysł i budownictwo <i>industry and construction</i>	handel; naprawa pojazdów samo- chodowych ^h ; trans- port i gospodarka magazynowa; za- kwaterywanie i ga- stronomia ^h ; infor- macja i komunikacja <i>trade; repair of motor vehicles^h; transporta- tion and storage; accommodation and catering^h; information and communication</i>
2003		2009							
1	Podregion (Subregion) radomski	362	249	70,6	159,7	257,0	40,5	20,9	11,4
	Powiaty: <i>Powiats:</i>								
2	białobrzezki	263	226	71,9	9,7	288,3	67,2	10,0	6,0
3	kozienicki	314	265	72,4	18,9	308,7	43,6	30,1	5,0
4	lipski	234	221	89,7	13,6	378,4	72,5	8,1	3,0
5	przysuski	204	185	76,9	13,5	313,2	69,1	10,9	3,0
6	radomski	435 ^d	269 ^h	67,2 ^d	31,0	210,5	58,1	17,1	6,6
7	szydlowiecki	286	229	78,6	7,5	187,9	47,9	15,7	7,1
8	zwoleński	212	165	73,6	11,8	320,5	69,6	8,5	5,7
	Miasto na prawach powiatu: <i>City with powiat status:</i>								
9	Radom	53,7	240,2	1,7	31,1	23,4
10	Podregion (Subregion) m.st. Warszawa	537	341	43,7	825,1	481,2	0,4	14,9	32,9
	Miasto na prawach powiatu: <i>City with powiat status:</i>								
11	m.st. Warszawa	537	341	43,7	825,1	481,2	0,4	14,9	32,9
12	Podregion (Subregion) warszawski wschodni	319	249	67,2	161,9	211,8	25,0	29,7	17,4
	Powiaty: <i>Powiats:</i>								
13	garwoliński	224	194	78,3	30,4	284,1	47,6	25,0	8,9
14	legionowski	352	271	67,0	15,3	148,7	11,9	24,8	23,4
15	miński	281	215	68,0	30,5	211,4	31,6	25,5	18,0
16	nowodworski	365	301	66,2	19,4	253,4	19,9	38,2	15,5
17	otwocki	339	260	66,4	27,4	228,9	15,1	32,7	17,3
18	wolomiński	353	264	63,5	38,9	182,0	16,8	32,4	22,4
19	Podregion (Subregion) warszawski zachodni	368	249	62,5	202,4	269,5	20,0	25,4	29,1
	Powiaty: <i>Powiats:</i>								
20	grodziski	415	222	66,7	19,3	235,5	11,1	35,5	27,2
21	grójcecki	299	274	56,7	34,8	358,6	56,1	19,7	8,5
22	piaseczyński	423	236	58,3	39,4	250,5	8,3	25,4	35,9
23	pruszkowski	400	231	59,5	37,8	251,8	4,5	24,2	38,9
24	sochaczewski	296	277	70,0	23,3	277,4	28,0	25,5	20,6
25	warszawski zachodni	298	233	64,2	31,1	296,1	12,4	26,1	42,0
26	żyrardowski	417	300	67,9	16,7	220,8	21,4	26,4	23,2

^a Stan w dniu 31 XII. ^b Według faktycznego miejsca pracy i rodzaju działalności; bez podmiotów gospodarczych o liczbie pracujących do 9 osób; z pracującymi grodzień brutto w kraju wynosiło 3315,38 zł. ^h Łącznie z miastem na prawach powiatu — Radom.

^a As of 31 XII. ^b By actual workplace and kind of activity; excluding economic entities employing up to 9 persons; with persons employed on private farms in agricul-
^h Including city with powiat status — Radom.

Bezrobotni zarejestrowani ^a Registered unemployed persons ^a						Przeciętne miesięczne wynagrodzenia brutto ^c Average monthly gross wages and salaries ^c						Lp. No.		
ogółem w tys. total in thous.		z liczby ogółem — w % of total number — in %				Stopa bezrobocia zarejestrowanego ^d w % Registered unemployment rate ^d in %		w zł in zł		Polska = = 100 ^d Poland = = 100 ^d			województwo = 100 voivod- ship = 100	
		pozostający bez pracy dłużej niż 1 rok out of work for longer than 1 year		w wieku do 25 lat aged up to 25 years										
2003	2009	2003	2009	2003	2009	2003	2009	2003	2009					
78,0	59,0	60,3	43,2	24,1	20,1	.	22,6	2078,24	2911,12	87,8	69,7	1		
3,1	1,9	64,9	39,6	34,7	30,8	21,0	14,0	1903,05	2818,81	85,0	67,4	2		
5,7	4,4	60,0	36,5	28,1	22,0	20,5	16,5	2602,19	3580,52	108,0	85,7	3		
3,9	2,6	56,1	24,2	29,3	26,2	20,5	14,1	1720,03	2611,10	78,8	62,5	4		
6,8	5,2	64,2	45,6	26,2	22,3	29,4	24,4	1862,02	2590,71	78,1	62,0	5		
20,0	16,4	61,2	47,0	24,7	21,4	34,7	29,2	1717,44	2422,38	73,1	58,0	6		
6,9	5,5	56,0	48,3	22,7	18,8	41,2	35,3	1793,63	2498,38	75,4	59,8	7		
3,9	3,0	59,1	29,2	31,3	28,9	22,7	17,9	1849,52	2758,72	83,2	66,0	8		
27,7	20,0	60,0	44,5	19,7	15,2	28,5	21,5	2145,07	2998,88	90,5	71,7	9		
62,5	31,3	46,3	17,3	16,1	9,7	6,3	2,8	3368,71	4603,26	138,8	110,1	10		
62,5	31,3	46,3	17,3	16,1	9,7	6,3	2,8	3368,71	4603,26	138,8	110,1	11		
48,4	27,5	51,4	23,5	25,8	21,2	.	10,8	2117,80	3063,28	92,4	73,3	12		
7,7	5,6	59,5	37,4	32,8	26,4	18,2	13,3	1911,12	2838,35	85,6	67,9	13		
6,3	3,3	46,6	19,7	23,3	17,0	22,2	11,4	2337,88	3240,22	97,7	77,5	14		
8,0	3,7	50,2	14,6	28,0	23,2	17,8	8,1	1999,59	2780,46	83,9	66,5	15		
5,8	2,9	50,1	21,9	25,3	20,7	24,1	10,4	2443,13	3608,15	108,8	86,3	16		
6,3	3,5	50,3	16,6	22,8	19,9	15,6	8,2	2089,94	3124,30	94,2	74,8	17		
14,2	8,6	50,9	23,2	23,5	19,4	22,2	12,7	2129,78	2990,20	90,2	71,5	18		
35,3	22,8	47,2	23,4	24,3	18,0	.	7,4	2612,11	3496,79	105,5	83,7	19		
3,5	1,8	45,7	9,6	22,8	19,8	13,5	6,2	2556,14	3371,74	101,7	80,7	20		
4,3	3,3	53,9	32,2	30,8	21,2	10,3	7,5	2349,23	3149,80	95,0	75,4	21		
5,5	4,6	40,0	18,5	23,8	14,4	10,0	7,1	2676,03	3457,81	104,3	82,7	22		
6,3	3,9	46,7	26,3	19,5	12,1	12,3	6,3	2822,79	3883,50	117,1	92,9	23		
5,7	3,4	52,0	20,9	27,7	24,5	18,3	10,1	2551,20	3252,24	98,1	77,8	24		
5,1	2,5	44,8	28,0	22,1	14,4	13,2	5,3	2578,68	3549,25	107,1	84,9	25		
4,9	3,4	48,1	25,1	24,8	21,9	19,7	12,8	2238,62	3180,77	95,9	76,1	26		

w gospodarstwach indywidualnych w rolnictwie (dane szacunkowe). c Bez podmiotów gospodarczych o liczbie pracujących do 9 osób. d Przeciętne miesięczne wynagrodzenie (estimated data). c Excluding economic entities employing up to 9 persons. d Average monthly gross wages and salaries in Poland amounted to 3315,38 zł.

II. WYBRANE DANE O PODREGIONACH (NTS 3) I POWIATACH (NTS 4) (cd.)
SELECTED DATA BY SUBREGIONS (NTS 3) AND POWIATS (NTS 4) (cont.)

Lp. No.	WYSZCZEGÓLNIENIE SPECIFICATION	Sieć rozdzielcza ^a na 100 km ² w km Distribution systems ^a per 100 km ² in km						Mieszkania ^{ab} Dwellings ^{ab}		
		wodociągowa water-line system		kanalizacyjna ^d sewerage system ^d		gazowa gas-line system		na 1000 ludności per 1000 population	przeciętna powierzchnia użytkowa 1 mieszkania w m ² average usable floor space of dwelling in m ²	
		2003	2009	2003	2009	2003	2009	2002	20	
1	WOJEWÓDZTWO VOIVODSHIP	85,1	109,9	18,5	27,3	29,9	34,2	351,5	383,1	68,9
2	Podregion (Subregion) ciechanowsko- -płocki	106,0	126,9	9,9	14,1	8,2	9,9	301,9	325,0	72,4
	Powiaty: Powiats:									
3	ciechanowski	111,8	133,5	11,4	17,6	12,9	16,4	303,1	323,1	73,2
4	gostyniński	111,0	122,3	11,2	14,4	6,2	7,4	303,6	328,7	71,2
5	mławski	79,8	93,8	8,5	12,6	9,7	12,9	297,2	319,9	74,3
6	płocki	118,1	140,1	9,3	14,0	4,2	5,1	272,0	291,5	86,6
7	płoński	107,6	136,1	3,9	8,0	7,1	8,1	299,1	318,9	74,3
8	sierpecki	119,5	140,0	8,3	11,2	5,7	6,7	288,1	308,5	73,8
9	żuromiński	72,6	93,2	3,5	3,6	—	—	278,2	299,5	81,4
	Miasto na prawach powiatu: City with powiat status:									
10	Płock	248,5	294,9	182,9	209,8	140,9	159,0	343,2	375,5	58,3
11	Podregion (Subregion) ostrolęcko- -siedlecki	58,0	80,3	8,0	12,1	7,2	8,0	299,3	318,1	77,9
	Powiaty: Powiats:									
12	łosicki	63,9	77,7	9,2	18,4	5,4	5,6	316,6	340,5	81,7
13	makowski	52,7	68,0	3,7	4,1	—	—	291,2	309,5	80,1
14	ostrolęcki	32,0	53,2	5,1	6,1	8,5	9,5	247,8	265,6	94,3
15	ostrowski	64,7	81,4	5,5	8,9	8,1	8,8	297,1	314,0	77,6
16	przasnyski	73,0	96,5	4,2	8,8	—	—	277,5	295,5	77,7
17	pułtuski	91,4	120,5	8,0	9,3	2,4	3,3	303,7	320,8	78,7
18	siedlecki	46,9	75,9	5,0	13,2	8,6	10,0	291,0	298,9	83,9
19	sokolowski	47,9	69,7	7,8	10,4	0,5	0,9	332,8	359,8	77,6
20	węgrowski	68,6	92,1	3,6	7,8	1,1	1,3	317,1	335,9	77,0
21	wyszkowski	50,2	77,8	11,3	18,0	15,8	17,8	277,2	294,6	80,0
	Miasta na prawach powiatu: Cities with powiat status:									
22	Ostrolęka	458,3	496,0	388,6	415,6	360,0	378,7	315,8	338,9	69,9
23	Siedlce	450,9	464,5	452,8	491,8	412,0	439,2	343,5	370,5	61,9

^a Stan w dniu 31 XII. ^b Na podstawie bilansów zasobów mieszkaniowych. ^c Bez szkół specjalnych. ^d Łącznie z kolektorami. ^e Bez dzieci w wieku 6 lat objętych edukacją artystyczną dającymi uprawnienia zawodowe. ^h Z uwzględnieniem zmian administracyjnych.

^a As of 31 XII. ^b Based on balances of net dwelling stocks. ^c Excluding special schools. ^d Including collectors. ^e Excluding children aged 6 attending pre-primary education. ^h Data include changes in the administrative division.

Mieszkania oddane do użytkowania <i>Dwellings completed</i>				Mieszkania, których budowę rozpoczęto w 2009 r. <i>Dwellings in which construction has begun in 2009</i>	Uczniowie w szkołach dla dzieci i młodzieży ^e na 10 tys. ludności <i>Pupils and students of schools for children and youth^e per 10 thous. population</i>							Uczniowie szkół policealnych ^c na 10 tys. ludności <i>Students of post-secondary schools^c per 10 thous. population</i>	Lp. No.
ogółem <i>total</i>	wzrost lub spadek w stosunku do 2000 r. w % <i>increase or decrease in relation to 2000 in %</i>	na 1000 ludności <i>per 1000 population</i>			podstawowych ^e <i>primary^e</i>	gimnazjach <i>lower secondary</i>	zasadniczych zawodowych <i>basic vocational</i>	liceach ogólnokształcących ^f <i>general secondary^f</i>	liceach profilowanych <i>specialized secondary</i>	technikach ^g <i>technical secondary^g</i>			
09		2000	2009	2009									
38985	+54,8	4,93	7,48	27857	578,1	323,1	39,7	190,4	16,8	112,9	60,8	1	
2259	+76,3	2,03	3,62	1865	641,9	387,5	63,7	200,3	27,8	148,4	83,0	2	
220	+56,0	1,54	2,43	341	638,2	385,3	64,2	233,4	44,1	119,7	132,3	3	
167	+9,2	3,21	3,57	74	585,7	359,2	58,2	208,3	6,4	104,6	3,0	4	
286	+71,3	2,26	3,93	221	690,0	420,4	53,4	192,0	38,2	150,9	91,2	5	
462	+357,4	0,96	4,30	441	651,9	411,1	17,0	53,8	—	49,8	2,3	6	
434	+239,1	1,44	4,98	389	681,8	403,6	84,2	192,6	54,3	104,2	35,0	7	
90	+3,4	1,60	1,69	93	716,0	414,1	66,8	157,8	34,5	216,9	43,9	8	
110	+633,3	0,37	2,77	108	697,2	422,2	71,6	191,8	—	192,3	7,6	9	
490	+0,2	3,80	3,87	198	553,4	327,5	92,9	328,7	29,2	255,6	214,6	10	
2085	+53,5	1,80	2,79	2731	673,9	403,9	61,3	190,2	32,7	171,5	63,4	11	
55	+323,1	0,38	1,71	51	636,1	417,5	36,5	160,9	7,2	196,4	—	12	
77	+4,1	1,55	1,67	133	678,1	414,0	50,4	184,9	42,8	113,3	—	13	
276	+69,3 ^h	1,97	3,27	413	757,9	433,4	50,5	26,2	6,6	122,8	38,7	14	
103	+4,0	1,30	1,38	206	692,0	415,0	51,9	164,8	29,5	177,2	11,9	15	
66	+24,5	0,99	1,26	110	708,0	415,7	65,3	220,1	34,4	148,5	59,7	16	
201	+168,0	1,46	3,94	185	694,0	411,0	52,6	134,1	75,3	137,3	23,7	17	
105	+218,2	0,41	1,30	377	680,3	401,2	2,0	1,0	2,9	—	9,1	18	
141	+50,0	1,59	2,52	122	620,1	391,4	48,9	171,2	53,0	180,9	7,3	19	
120	+48,1	1,17	1,79	244	660,6	402,2	73,9	258,9	13,3	85,3	41,6	20	
391	+124,7	2,45	5,41	343	699,8	400,1	61,3	131,5	49,5	225,3	29,9	21	
137	-38,8 ^h	4,14	2,54	52	620,4	388,4	81,0	461,2	33,4	494,6	150,5	22	
413	+50,2	3,61	5,35	495	598,0	364,5	148,2	443,7	56,4	252,6	319,3	23	

acją w placówkach wychowania przedszkolnego. ^fŁącznie z uzupełniającymi liceami ogólnokształcącymi. ^gŁącznie z technikami uzupełniającymi i ogólnokształcącymi. ^hIncluding supplementary general secondary schools. ^gIncluding supplementary technical secondary schools and general art schools leading to

II. WYBRANE DANE O PODREGIONACH (NTS 3) I POWIATACH (NTS 4) (cd.)
SELECTED DATA BY SUBREGIONS (NTS 3) AND POWIATS (NTS 4) (cont.)

Lp. No.	WYSZCZEGÓLNIENIE SPECIFICATION	Sieć rozdzielcza ^a na 100 km ² w km Distribution systems ^a per 100 km ² in km						Mieszkania ^{ab} Dwellings ^{ab}		
		wodociągowa water-line system		kanalizacyjna ^d sewerage system ^d		gazowa gas-line system		na 1000 ludności per 1000 population	przeciętna powierzchnia użytkowa 1 mieszkania w m ² average usable floor space of dwelling in m ²	
		2003	2009	2003	2009	2003	2009	2002	20	
1	Podregion (Subregion) radomski.....	67,8	90,9	15,2	23,8	17,2	18,3	308,6	327,4	69,5
	Powiaty: Powiats:									
2	białobrzeski.....	41,5	55,8	1,6	3,5	20,5	21,1	313,1	330,2	77,9
3	kozienicki.....	53,5	75,2	18,6	32,3	14,6	14,9	318,4	342,4	74,3
4	lipski.....	48,7	68,0	7,1	13,4	—	—	318,8	343,7	77,6
5	przysuski.....	50,4	75,7	5,0	14,1	—	0,1	299,7	318,7	73,5
6	radomski.....	91,9	111,9	17,1	25,6	22,3	23,1	278,8	288,9	77,5
7	sztydlowiecki.....	60,0	89,2	6,3	7,4	3,2	3,3	290,9	307,9	72,2
8	zwoleński.....	52,3	90,0	5,3	16,5	7,6	7,7	288,3	310,1	78,5
	Miasto na prawach powiatu: City with powiat status:									
9	Radom.....	371,9	403,1	255,8	289,8	295,6	333,1	330,5	353,7	59,1
10	Podregion (Subregion) m.st. Warszawa.....	389,6	400,1	329,9	367,5	446,1	517,2	425,2	477,6	57,8
	Miasto na prawach powiatu: City with powiat status:									
11	m.st. Warszawa.....	389,6	400,1	329,9	367,5	446,1	517,2	425,2	477,6	57,8
12	Podregion (Subregion) warszawski wschodni.....	78,2	111,1	20,1	31,0	48,3	55,1	318,7	345,3	79,1
	Powiaty: Powiats:									
13	garwoliński.....	76,7	99,7	10,8	18,5	27,2	27,9	279,1	301,8	85,0
14	legionowski.....	91,5	119,4	49,2	59,2	100,8	122,4	330,5	367,2	81,9
15	miński.....	84,4	137,1	20,4	27,7	25,4	28,5	322,5	341,1	74,7
16	nowodworski.....	76,8	112,9	17,2	19,2	23,9	27,5	327,7	350,7	71,0
17	otwocki.....	106,4	128,2	21,1	39,2	57,9	74,2	336,1	362,2	78,1
18	wolomiński.....	50,2	79,0	21,6	43,4	94,5	104,3	318,4	348,0	81,5
19	Podregion (Subregion) warszawski zachodni.....	118,9	151,3	28,9	53,0	78,7	90,4	347,6	365,0	81,4
	Powiaty: Powiats:									
20	grodziski.....	181,5	241,4	31,4	97,2	115,2	139,0	357,2	377,8	79,7
21	grójcecki.....	62,2	85,9	11,8	14,3	60,4	62,6	331,0	347,3	77,0
22	piaseczyński.....	168,1	208,9	45,5	109,7	131,5	156,2	357,2	372,6	86,2
23	pruszkowski.....	223,7	268,2	118,4	169,9	268,7	313,0	361,7	373,6	81,4
24	sochaczewski.....	120,1	150,4	9,1	19,9	—	5,1	320,0	334,2	73,5
25	warszawski zachodni	124,6	147,5	39,0	69,9	115,8	129,9	334,0	354,4	100,5
26	żyrardowski.....	97,5	128,4	24,1	23,4	18,2	21,5	367,4	389,7	62,3

^a Stan w dniu 31 XII. ^b Na podstawie bilansów zasobów mieszkaniowych. ^c Bez szkół specjalnych. ^d Łącznie z kolektorami. ^e Bez dzieci w wieku 6 lat objętych educyjnymi szkołami artystycznymi dającymi uprawnienia zawodowe. ^f Z uwzględnieniem zmian administracyjnych. ^g Dane dotyczą byłego powiatu warszawskiego. ^h Łącząc ^a As of 31 XII. ^b Based on balances of net dwelling stocks. ^c Excluding special schools. ^d Including collectors. ^e Excluding children aged 6 attending pre-primary education. ^f Data include changes in the administrative division. ^g Data concern former warszawski powiat. ^h Including Wesola gmina.

Mieszkania oddane do użytkowania <i>Dwellings completed</i>				Mieszkania, których budowę rozpoczęto w 2009 r. <i>Dwellings in which construction has begun in 2009</i>	Uczniowie w szkołach dla dzieci i młodzieży ^e na 10 tys. ludności <i>Pupils and students of schools for children and youth^e per 10 thous. population</i>							Uczniowie szkół policealnych ^e na 10 tys. ludności <i>Students of post-secondary schools^e per 10 thous. population</i>	Lp. No.
ogółem <i>total</i>	wzrost lub spadek w stosunku do 2000 r. w % <i>increase or decrease in relation to 2000 in %</i>	na 1000 ludności <i>per 1000 population</i>			podstawowych ^e <i>primary^e</i>	gimnazjach <i>lower secondary</i>	zasadniczych zawodowych <i>basic vocational</i>	liceach ogólnokształcących ^f <i>general secondary^f</i>	liceach profilowanych <i>specialized secondary</i>	technikach ^g <i>technical secondary^g</i>			
09		2000	2009	2009									
1752	+45,4	1,91	2,82	2572	630,2	379,9	67,6	184,7	14,6	146,9	62,1	1	
127	+252,8	1,07	3,77	146	720,5	419,0	68,2	143,9	50,7	92,3	3,6	2	
197	+162,7	1,20	3,22	216	641,5	382,8	81,0	165,4	3,1	119,6	17,6	3	
26	+420,0	0,13	0,72	60	557,5	357,7	52,7	193,4	8,3	81,6	112,1	4	
55	+17,0	1,04	1,27	162	652,1	421,9	44,6	199,7	21,6	164,2	29,0	5	
492	+125,7	1,54	3,35	840	697,8	400,2	18,7	70,2	5,5	70,6	20,8	6	
70	+159,3	0,65	1,75	190	676,2	389,9	56,1	135,8	—	51,9	—	7	
154	+381,3	0,85	4,18	182	666,1	428,6	84,2	129,4	23,4	70,9	4,6	8	
631	-17,5	3,32	2,82	776	562,2	345,6	102,1	285,2	19,2	249,6	129,2	9	
19482	+35,2	8,60	11,38	11273	445,1	229,8	14,6	249,5	6,5	84,2	83,1	10	
19482	+35,2 ^h	8,60 ⁱ	11,38	11273	445,1	229,8	14,6	249,5	6,5	84,2	83,1	11	
6973	+103,2	4,71	9,17	5285	653,9	356,0	44,0	122,5	22,8	94,8	19,4	12	
493	+212,0	1,49	4,61	552	715,2	420,8	92,4	179,2	22,8	232,7	11,1	13	
1290	+135,8	6,10	12,62	988	618,7	320,8	18,2	151,3	11,8	42,8	20,2	14	
814	+33,7 ^h	3,96 ^k	5,65	1095	675,5	374,9	57,5	142,6	34,0	108,1	26,9	15	
462	+272,6	1,66	6,04	355	624,0	360,9	43,7	84,7	27,9	100,2	6,1	16	
1026	+173,6	3,32	8,61	561	560,3	318,8	35,7	125,4	19,2	73,5	14,8	17	
2888	+78,5	8,49	13,62	1734	688,6	346,8	28,0	78,7	20,5	52,0	25,6	18	
6434	+83,7	5,08	8,61	4131	613,1	321,7	28,1	121,4	11,4	80,5	29,6	19	
879	+98,4	6,05	10,79	532	682,3	363,3	46,0	132,8	21,1	112,5	15,4	20	
505	+98,8 ^h	2,37	5,21	534	626,5	362,0	52,7	140,3	11,0	141,0	35,4	21	
3085	+220,7 ^h	8,18	19,79	900	647,4	317,1	18,7	94,2	12,5	69,8	19,5	22	
537	-18,6	4,73	3,59	539	580,2	270,5	10,8	118,6	14,9	12,8	40,5	23	
237	+169,3	1,06	2,83	363	630,4	370,0	59,9	209,9	6,1	161,6	96,9	24	
840	+1,2	8,90	8,02	954	544,4	287,2	—	43,6	—	62,7	1,3	25	
351	+32,0	3,56	4,66	309	591,4	330,2	34,6	157,0	13,5	60,1	1,5	26	

kacją w placówkach wychowania przedszkolnego. ^fŁącznie z uzupełniającymi liceami ogólnokształcącymi. ^gŁącznie z technikami uzupełniającymi i ogólnokształcącymi z gminą Wesola.
cation establishments. ^fIncluding supplementary general secondary schools. ^gIncluding supplementary technical secondary schools and general art schools leading to

II. WYBRANE DANE O PODREGIONACH (NTS 3) I POWIATACH (NTS 4) (cd.)

SELECTED DATA BY SUBREGIONS (NTS 3) AND POWIATS (NTS 4) (cont.)

Lp. No.	WYSZCZEGÓLNIENIE SPECIFICATION	Dzieci w przedszkolach na 100 miejsc <i>Children attending nursery schools per 100 places</i>		Łóżka w szpitalach ogólnych ^a na 10 tys. ludności <i>Beds in general hospitals^a per 10 thous. population</i>		Liczba ludności ^a na		Population ^a per		Biblioteki Public	
						1 podmiot ambulatoryjnej opieki zdrowotnej ^c		1 aptekę ogólnodostępną public pharmacy		księgozbiór ^a w wol. collection ^a in vol.	
		2000	2009 ^b	2000	2009 ^b	2001	2009	2000	2009	2000	2009
1	WOJEWÓDZTWO VOIVODSHIP	98	99	47,4	46,2	3211	2218	6060	3848	3168	3290
2	Podregion (Subregion) ciechanowsko- -plocki	102	103	45,0	47,9	3690	1961	5308	4103	3803	3709
	<i>Powiaty: Powiats:</i>										
3	ciechanowski	86	98	78,3	76,9	3059	1962	4596	3343	4285	3884
4	gostyniński	76	102	87,7	76,3	4787	2461	5988	5196	3956	4291
5	mławski	113	91	22,6	24,2	3079	1818	6164	5194	3636	3819
6	plocki	92	108	—	—	5531	2067	7495	5374	4151	4120
7	płoński	103	101	20,1	32,6	3539	1897	4927	4847	3194	2984
8	sierpecki	100	106	37,7	36,8	5451	1894	7804	5303	4404	4601
9	żuromiński	103	96	37,7	42,3	2735	1725	6844	4959	4439	3325
	<i>Miasto na prawach powiatu: City with powiat status:</i>										
10	Plock	112	107	77,5	88,2	3378	1977	3782	2751	3173	3202
11	Podregion (Subregion) ostrolęcko- -siedlecki	100	104	34,9	40,8	2822	1657	6201	4223	4195	4190
	<i>Powiaty: Powiats:</i>										
12	łosicki	91	106	33,5	38,4	3057	1336	4822	3564	3691	3906
13	makowski	105	108	51,2	55,8	2639	1706	7947	5119	5850	6130
14	ostrolęcki	106	120	—	—	3794	2349	8311	6041	4687	4064
15	ostrowski	115	121	26,4	31,7	3637	2328	5879	4140	4019	4418
16	przasnyski	90	102	17,0	58,6	5963	2015	5962	3742	4577	4924
17	pułtowski	101	93	32,8	29,4	3012	1545	4658	3642	4319	3961
18	siedlecki	95	111	—	—	2696	2064	11541	8051	4125	3952
19	sokolowski	91	91	46,9	49,3	3256	1861	6533	5076	4492	4701
20	węgorowski	105	99	23,3	26,4	3289	1973	7685	5160	4640	4117
21	wyszkowski	103	103	35,2	32,8	2969	1572	7902	5165	3788	3717
	<i>Miasta na prawach powiatu: Cities with powiat status:</i>										
22	Ostrolęka	116	107	85,6	90,6	1547	728	4938	2243	3134	3373
23	Siedlce	93	104	87,9	103,3	1824	1546	3641	2864	3256	3674

^a Stan w dniu 31 XII. ^b W ciągu roku. ^c Ambulatoryjne zakłady opieki zdrowotnej łącznie z praktykami lekarskimi. ^d Łącznie z punktami bibliotecznymi. ^e Bez wypożyczeń przy stacjach pogotowia ratunkowego; łącznie z łózkami i inkubatorami dla noworodków.

^a As of 31 XII. ^b During the year. ^c Out-patient health care institutions including medical practices. ^d Including library service points. ^e Excluding interlibrary lending, incubators for newborns.

publiczne (z filiami) libraries (with branches)					Turystyczne obiekty zbiorowego zakwaterowania Collective tourist accommodation establishments								Lp. No.	
wypożyczenia księgozbioru ^{bde} w wol. loans ^{bde} in vol.		czytelnicy ^{bd} borrowers ^{bd}		Widzowie w kinach stałych ^b Audience in fixed cinemas ^b		miejsca noclegowe ^f number of beds ^f			udzielone noclegi ^b nights spent (overnight stay) ^b		korzystający z noclegów ^b tourists accommodated ^b			
na 1000 ludności per 1000 population						ogółem total	wzrost lub spadek w stosunku do 2000 r. w % increase or decrease in relation to 2000 in %	stopień wykorzy- stania w % occupancy rate in %	ogółem w tys. total in thous.	wzrost lub spadek w stosunku do 2000 r. w % increase or decrease in relation to 2000 in %	ogółem w tys. total in thous.	wzrost lub spadek w stosunku do 2000 r. w % increase or decrease in relation to 2000 in %		
2000	2009	2000	2009	2000	2009									
3263	2880	165	178	1078	1666	40740	+33,7	37,5	4936,3	+51,1	2786,6	+72,5	1	
3560	2755	185	171	248	400	2847	-1,9	22,7	174,0	-0,9	87,1	-4,8	2	
3739	3554	244	162	237	109	590	+64,3	20,3	33,6	-4,7	13,6	-35,0	3	
2360	2226	146	132	156	75	186	-4,1	29,3	13,4	+52,3	5,3	+82,9	4	
2293	1831	149	121	120	110	204	+155,0	28,7	14,0	-11,4	7,1	-49,3	5	
2945	2507	139	129	—	—	865	-37,5	22,1	46,9	+35,5	20,6	+28,9	6	
2429	2075	136	134	237	146	173	-56,0	30,5	15,8	-36,9	11,7	-6,6	7	
3519	3310	185	180	—	—	215	+30,3	7,1	3,2	-79,8	3,1	+16,6	8	
2118	1192	150	97	88	46	8	-82,6	36,4	1,1	+23,2	0,5	-35,9	9	
6368	3846	263	301	727	1689	606	+116,4	23,6	46,0	+17,6	25,2	+15,8	10	
3312	2692	173	145	229	218	3926	-33,6	25,8	219,6	-13,1	101,1	+5,9	11	
3689	3504	109	104	168	130	1263	-14,3	22,6	32,8	-15,8	8,2	+25,2	12	
2697	2216	155	134	72	59	72	-40,5	11,8	3,1	-57,3	1,2	-32,6	13	
2108	1740	121	107	—	—	—	—	x	—	—	—	—	14	
2634	2589	146	150	110	95	361	-46,3	34,3	33,2	+26,0	14,4	+121,7	15	
2348	1992	147	127	30	61	19	x	24,8	1,8	x	1,3	x	16	
2623	2439	161	137	283	229	269	-25,5	21,9	21,4	-39,6	14,3	-49,3	17	
2806	2817	129	119	—	—	116	+20,8	21,6	7,8	-14,9	3,1	+12,0	18	
2936	1771	153	133	285	195	77	-84,9	6,9	1,6	-86,1	1,3	-57,5	19	
2373	2324	142	122	125	136	473	-29,9	17,3	14,9	-32,1	8,8	+39,3	20	
2682	2145	171	129	206	12	404	-57,2	33,3	31,0	-37,9	14,9	-3,9	21	
3082	1831	393	249	1204	1768	178	-14,4	43,1	25,8	-20,2	15,3	+1,2	22	
9102	6395	258	225	448	228	694	-17,1	25,7	46,2	+132,6	18,2	+89,8	23	

czeń międzybibliotecznych. ^f Stan w dniu 31 VII. ^g Łącznie z zespołami wychowania przedszkolnego i punktami przedszkolnymi. ^h Bez łóżek na oddziałach szpitalnych

^f As of 31 VII. ^g Including pre-primary education groups and pre-primary points. ^h Excluding beds in hospital wards located in emergency stations; including beds and

II. WYBRANE DANE O PODREGIONACH (NTS 3) I POWIATACH (NTS 4) (cd.)
SELECTED DATA BY SUBREGIONS (NTS 3) AND POWIATS (NTS 4) (cont.)

Lp. No.	WYSZCZEGÓLNIENIE SPECIFICATION	Dzieci w przedszkolach na 100 miejsc <i>Children attending nursery schools per 100 places</i>		Łóżka w szpitalach ogólnych ^a na 10 tys. ludności <i>Beds in general hospitals^a per 10 thous. population</i>		Liczba ludności ^a na <i>Population^a per</i>		1 ambulatoryjny zakład opieki zdrowotnej ^c <i>out-patient health care facility^c</i>		1 aptekę ogólnodostępną <i>public pharmacy</i>		Biblioteki <i>Public</i>	
										ksiegoczbior ^a w wol. <i>collection^a in vol.</i>			
		2000	2009 ^e	2000	2009 ^h	2001	2009	2000	2009	2000	2009	2000	2009
1	Podregion (Subregion) radomski	93	99	37,1	39,9	3125	1894	6014	4198	2973	2815		
	Powiaty: Powiats:												
2	białobrzezki	91	101	—	—	2405	2247	6731	5617	3980	2955		
3	kozienicki	97	104	66,3	62,6	2503	1700	4806	4080	2924	2714		
4	lipiski	91	104	55,6	65,5	1850	1386	9759	4004	4256	4197		
5	przysuski	79	89	26,2	13,5	2645	1723	7508	4785	3815	3709		
6	radomski	99	101	16,8	17,4	3845	2677	8863	6401	3662	3481		
7	sztybowiecki	87	97	—	—	2288	1814	4583	4989	3820	3642		
8	zwoleński	103	100	11,9	12,2	2512	2044	7533	6133	3794	3857		
	Miasto na prawach powiatu: <i>City with powiat status:</i>												
9	Radom	93	99	56,9	67,2	4182	1705	4904	3103	1748	1670		
10	Podregion (Subregion) m.st. Warszawa	95	99	66,3	61,5	2564	2307	6383	3422	2869	3547		
	Miasto na prawach powiatu: <i>City with powiat status:</i>												
11	m.st. Warszawa	95 ⁱ	99	66,3 ⁱ	61,5	2564 ⁱ	2307	6383 ⁱ	3422	2869 ⁱ	3547		
12	Podregion (Subregion) warszawski wschodni	106	98	35,9	30,2	5287	3032	5801	4065	2793	2733		
	Powiaty: Powiats:												
13	garwoliński	108	110	19,7	26,7	4836	1753	4426	3564	3314	3415		
14	legionowski	92	98	—	—	4343	2396	6950	3435	2562	2287		
15	miński	103 ^l	99	31,2 ^l	27,9	7058 ^l	3900	6176 ^l	4008	3132 ^l	3061		
16	nowodworski	88	98	21,5	21,5	3568	2641	4996	4031	2744	3056		
17	otwocki	108	96	121,6	93,0	4207	3518	4924	4124	3116	2850		
18	wołomiński	122	96	20,6	16,2	7440	4452	7376	4857	2167	2205		
19	Podregion (Subregion) warszawski zachodni	101	97	38,8	36,5	4273	2867	6291	3932	2763	2420		
	Powiaty: Powiats:												
20	grodziski	101	98	12,4	43,0	5290	2214	8149	3413	2372	1760		
21	grójcecki	95	100	41,2	44,5	3341	2486	6306	4040	3086	2572		
22	piaseczyński	100	89	55,6	45,8	4033	3839	5404	3839	2458	2382		
23	pruszkowski	91	101	24,3	27,4	5647	3005	7016	4293	2337	2535		
24	sochaczewski	101	96	45,8	41,6	3477	2707	6414	3815	3599	2957		
25	warszawski zachodni	114	98	20,2	14,5	4131	3393	7829	4383	1930	1987		
26	żyrardowski	121	115	77,5	42,7	4990	2285	4410	3591	4075	2800		

^a Stan w dniu 31 XII. ^b W ciągu roku. ^c Ambulatoryjne zakłady opieki zdrowotnej łącznie z praktykami lekarskimi. ^d Łącznie z punktami bibliotecznymi. ^e Bez wypożyczeń przy stacjach pogotowia ratunkowego; łącznie z łózkami i inkubatorami dla noworodków. ^f Dane dotyczą byłego powiatu warszawskiego. ^g Z uwzględnieniem zmian administracyjnych. ^h As of 31 XII. ⁱ During the year. ^j Out-patient health care institutions including medical practices. ^k Including library service points. ^l Excluding interlibrary lending, incubators for newborns. ^m Data concern former warszawski powiat. ⁿ Data include changes in the administrative division. ^o Including Wesola gmina.

publiczne (z filiami) libraries (with branches)					Turystyczne obiekty zbiorowego zakwaterowania Collective tourist accommodation establishments								Lp. No.	
wypożyczenia księgozbioru ^{bde} w wol. loans ^{bde} in vol.		czytelnicy ^{bd} borrowers ^{bd}		Widzowie w kinach stałych ^b Audience in fixed cinemas ^b		miejsca noclegowe ^f number of beds ^f			udzielone noclegi ^b nights spent (overnight stay) ^b		korzystający z noclegów ^b tourists accommodated ^b			
na 1000 ludności per 1000 population						ogółem total	wzrost lub spadek w stosunku do 2000 r. w % increase or decrease in relation to 2000 in %	stopień wykorzy- stania w % occupancy rate in %	ogółem w tys. total in thous.	wzrost lub spadek w stosunku do 2000 r. w % increase or decrease in relation to 2000 in %	ogółem w tys. total in thous.	wzrost lub spadek w stosunku do 2000 r. w % increase or decrease in relation to 2000 in %		
2000	2009	2000	2009	2000	2009									
2304	2175	131	124	195	541	2380	-4,7	26,3	183,4	+32,7	81,0	+51,3	1	
2860	1951	130	109	—	—	84	-84,4	13,7	4,0	-78,7	3,3	+139,1	2	
3052	2701	142	158	—	—	423	-15,6	24,0	20,6	-18,2	6,8	-28,5	3	
3396	3481	153	144	112	—	20	-79,8	19,0	0,9	-82,9	0,4	+14,3	4	
2419	2237	145	132	134	16	305	+3,0	30,6	17,0	+113,4	5,1	+140,6	5	
2561	2332	147	127	—	—	487	+16,2	14,3	22,5	-0,8	12,6	+26,4	6	
2399	2116	119	112	27	—	229	+213,7	27,3	22,5	+188,0	11,4	+325,8	7	
2582	3188	114	142	—	—	—	—	x	—	—	—	—	8	
1593	1581	117	110	483	1500	832	+57,3	33,8	96,0	+94,3	41,4	+53,0	9	
3960	3622	182	251	2832	4262	22914	+63,4	43,6	3575,8	+63,5	2110,8	+78,6	10	
3960 ⁱ	3622	182 ⁱ	251	2832 ⁱ	4262	22914	+63,4 ^k	43,6	3575,8	+63,5 ^k	2110,8	+78,6 ^k	11	
2719	2578	148	139	122	116	4749	+45,8	28,3	384,0	+18,3	188,5	+54,7	12	
2293	2399	140	142	120	269	856	-35,4	25,4	53,4	-40,9	14,3	-56,3	13	
4062	3743	162	151	156	1	1736	+119,5	28,6	152,4	+63,9	96,1	+151,2	14	
2864 ⁱ	2471	156 ⁱ	141	179 ⁱ	191	642	+77,8 ^k	24,1	50,1	-9,4 ^k	19,1	-16,5 ^k	15	
2839	2402	169	142	105	170	351	+27,6	25,7	28,5	+97,6	11,6	+20,4	16	
3029	2534	184	153	68	9	635	+103,5	38,3	57,9	+83,7	27,9	+129,1	17	
1974	2266	109	121	98	85	529	+174,1	29,5	41,7	+4,5	19,4	+214,9	18	
2692	2369	146	135	326	739	3924	+107,8	31,0	399,6	+111,7	218,2	+208,6	19	
2446	2275	135	138	196	512	288	+171,7	26,6	22,1	+188,3	14,8	+138,0	20	
2279	1584	152	116	151	84	367	+67,6 ^k	26,2	27,3	+0,8 ^k	19,7	+191,1 ^k	21	
3319	2770	164	150	122	10	1120	+13,0 ^k	34,1	125,8	+40,3 ^k	41,8	+54,2 ^k	22	
3233	2573	152	144	1109	3278	983	+863,7	31,1	103,4	+700,2	66,3	+599,3	23	
3055	2568	163	137	202	80	172	+8,2	22,5	13,4	-32,3	8,2	-25,6	24	
2055	2343	104	122	90	—	714	+1357,1	30,4	73,3	+1763,1	54,4	+2433,1	25	
1922	2057	142	128	—	57	280	+6,9	33,7	34,4	+23,9	13,0	+64,3	26	

czeń międzybibliotecznych. ^f Stan w dniu 31 VII. ^g Łącznie z zespołami wychowania przedszkolnego i punktami przedszkolnymi. ^h Bez łóżek na oddziałach szpitalnych administracyjnych. ⁱ Łącznie z gminą Wesola.

^f As of 31 VII. ^g Including pre-primary education groups and pre-primary points. ^h Excluding beds in hospital wards located in emergency stations; including beds and

II. WYBRANE DANE O PODREGIONACH (NTS 3) I POWIATACH (NTS 4) (cd.)

SELECTED DATA BY SUBREGIONS (NTS 3) AND POWIATS (NTS 4) (cont.)

Lp. No.	WYSZCZEGÓLNIENIE SPECIFICATION	Użytki rolne (według granic administracyjnych) <i>Agricultural land (by administrative borders)</i>		Powierzchnia gruntów leśnych ^a w tys. ha <i>Forest land^a in thous. ha</i>			Produkcja sprzedana przemysłu ^b (ceny bieżące) <i>Sold production of industry^b (current prices)</i>			
		w % powierzchni ogólnej in % of total area	w odsetkach in %	ogółem total	lasy publiczne public forests	lasy prywatne private forests	w mln zł in mln zł	w odsetkach in %	na 1 mieszkańca w zł per capita in zł	
		2002 ^f		2000	2009					
1	WOJEWÓDZTWO..... VOIVODSHIP	60,8	100,0	788,9	814,0	467,6	346,5	170954,2	100,0	32788
2	Podregion (Subregion) ciechanowsko- -plocki.....	69,3	24,9	126,9	132,3	82,4	49,8	41832,6	24,5	67023
	<i>Powiaty: Powiats:</i>									
3	ciechanowski.....	71,9	3,5	15,9	16,4	9,7	6,7	1972,6	1,2	21811
4	gostyniński.....	64,5	1,8	13,1	14,1	10,5	3,6	395,4	0,2	8453
5	mławski.....	67,0	3,6	21,4	22,9	12,4	10,5	#	#	#
6	plocki.....	68,4	5,7	30,3	31,4	23,3	8,1	858,0	0,5	7993
7	płoński.....	72,6	4,6	18,3	18,7	10,0	8,7	601,6	0,4	6898
8	sierpecki.....	74,5	2,9	11,5	11,7	6,9	4,7	640,6	0,4	12022
9	żuromiński.....	68,5	2,6	16,0	16,6	9,5	7,2	110,2	0,1	2776
	<i>Miasto na prawach powiatu: City with powiat status:</i>									
10	Plock.....	26,9	0,1	0,4	0,4	0,1	0,3	#	#	#
11	Podregion (Subregion) ostrolęcko- -siedlecki.....	62,9	35,2	307,3	315,8	168,4	147,4	9466,9	5,5	12655
	<i>Powiaty: Powiats:</i>									
12	łosicki.....	69,2	2,5	15,9	16,6	8,3	8,3	211,2	0,1	6576
13	makowski.....	65,3	3,2	26,9	27,1	11,6	15,5	213,1	0,1	4615
14	ostrolęcki.....	60,6	5,9	65,6	65,8	38,4	27,5	273,2	0,2	3235
15	ostrowski.....	60,9	3,5	34,1	34,6	22,4	12,2	976,5	0,6	13081
16	przasnyski.....	62,8	3,5	35,6	36,3	22,6	13,7	572,2	0,3	10882
17	pułtuski.....	66,6	2,6	15,8	15,9	11,9	4,0	#	#	#
18	siedlecki.....	69,3	5,1	28,4	29,5	8,5	21,0	590,2	0,3	7326
19	sokołowski.....	66,2	3,5	24,3	26,7	7,7	19,0	#	#	#
20	węgrowski.....	59,1	3,3	31,1	33,4	14,3	19,1	261,1	0,2	3888
21	wyszkowski.....	51,6	2,1	29,2	29,6	22,6	7,0	445,9	0,3	6173
	<i>Miasta na prawach powiatu: Cities with powiat status:</i>									
22	Ostrolęka.....	19,8	0,0	0,1	0,3	0,1	0,2	2156,3	1,3	39962
23	Siedlce.....	29,7	0,0	0,2	0,2	0,2	0,0	1030,4	0,6	13339

^a Stan w dniu 31 XII. ^b Dane dotyczą podmiotów gospodarczych, w których liczba pracujących przekracza 9 osób. ^c Bez dochodów gmin mających również status indywidualne w rolnictwie. ^f Dane Powszechnego Spisu Rolnego według stanu w dniu 20 V (w podziale administracyjnym z dnia 31 XII). ^g Dane dotyczące m.st. Warszawa ^a As of 31 XII. ^b Data concern economic entities employing more than 9 persons. ^c Excluding revenue of gminas which are also cities with powiat status. ^d Excluding Census as of 20 V (in administrative division as of 31 XII). ^g Data concerning the Capital City Warszawa are given according to organizational status as of 31 XII, i.e.,

Dochody budżetów gmin ^c Revenue of gminas budgets ^c		Wydatki budżetów gmin ^d Expenditure of gminas budgets ^d		Dochody budżetów powiatów i miast na prawach powiatu Revenue of powiats budgets and cities with powiat status		Wydatki budżetów powiatów i miast na prawach powiatu Expenditure of powiats budgets and cities with powiat status		Nakłady inwestycyjne w przedsiębiorstwach ^b według lokalizacji inwestycji (ceny bieżące) Investment outlays in enterprises ^b according to investment location (current prices)		Wartość brutto środków trwałych w przedsiębiorstwach ^{ab} (bieżące ceny ewidencyjne) Gross value of fixed assets in enterprises ^{ab} (current book-keeping prices)		Podmioty gospodarki narodowej ^{ac} na 10 tys. ludności Entities of the national economy ^{ac} per 10 thous. population		Lp. No.
na 1 mieszkańca w zł per capita in zł														
2002	2009	2002	2009	2002	2009	2002	2009	2002	2009	2002	2009	2002	2009	
1395^g	2645	1411^g	2894	1555^g	2736	1736^g	3046	3250	5190	44698	63561	1238		1
1325	2564	1325	2704	996	1553	1035	1645	1693	2895	31718	41430	698		2
1334	2434	1304	2775	620	823	619	862	1978	1732	14240	26969	729		3
1200	2319	1204	2505	594	877	624	898	593	1270	6994	16221	679		4
1315	2629	1327	2671	517	736	541	700	480	1061	5805	19764	657		5
1403	2781	1424	2913	406	708	492	711	702	983	8791	13029	537		6
1337	2520	1315	2576	537	817	540	872	526	1160	7724	11278	638		7
1321	2558	1333	2609	512	827	525	871	487	1344	6902	12103	558		8
1254	2554	1269	2687	493	883	482	887	467	496	2849	4352	623		9
x	x	x	x	2855	4531	2946	4907	5115	9597	123464	142330	964		10
1316	2559	1328	2726	779	1291	818	1357	655	1677	11549	17833	721		11
1336	2451	1284	2619	517	1009	515	1091	206	1053	3224	6705	624		12
1502	2698	1497	2805	547	914	555	918	184	650	4469	6601	743		13
1414	2929	1446	2893	301	766	333	804	291	709	2369	5635	474		14
1254	2454	1230	2661	463	710	496	705	694	867	10647	19644	787		15
1342	2657	1341	2803	742	1168	748	1112	710	806	11790	16914	617		16
1303	2528	1292	2906	663	1060	658	1175	359	855	4778	6495	739		17
1250	2517	1273	2694	186	442	179	411	349	1080	2028	6259	562		18
1256	2406	1262	2685	521	745	527	738	578	1916	11542	17559	629		19
1303	2447	1355	2611	478	807	524	821	764	665	4649	7773	612		20
1265	2411	1311	2586	560	864	565	867	605	1732	12145	20522	784		21
x	x	x	x	2377	3718	2432	4090	2063	6755	54839	74266	1052		22
x	x	x	x	2144	3408	2369	3702	986	3260	19905	28008	1046		23

miasta na prawach powiatu. *d* Bez wydatków gmin mających również status miasta na prawach powiatu. *e* W rejestrze REGON; bez osób prowadzących gospodarstwa wy podano według stanu organizacyjnego w dniu 31 XII. *f* uwzględniono je wyłącznie w miastach na prawach powiatu. *g* expenditure of gminas which are also cities with powiat status. *e* In the REGON register; excluding persons tending private farms in agriculture. *f* Data of the Agricultural they cover only in cities with powiat status.

II. WYBRANE DANE O PODREGIONACH (NTS 3) I POWIATACH (NTS 4) (dok.)

SELECTED DATA BY SUBREGIONS (NTS 3) AND POWIATS (NTS 4) (cont.)

Lp. No.	WYSZCZEGÓLNIENIE SPECIFICATION	Użytki rolne (według granic administracyjnych) <i>Agricultural land (by administrative borders)</i>		Powierzchnia gruntów leśnych ^a w tys. ha <i>Forest land^a in thous. ha</i>			Produkcja sprzedana przemysłu ^b (ceny bieżące) <i>Sold production of industry^b (current prices)</i>			
		w % powierzchni ogólnej in % of total area	w odsetkach in %	ogółem total	lasy publiczne public forests	lasy prywatne private forests	w mln zł in mln zł	w odsetkach in %	na 1 mieszkańca w zł per capita in zł	
		2002 ^f		2000	2009					
1	Podregion (Subregion) radomski	57,2	15,3	142,7	145,4	88,9	56,5	7313,5	4,3	11760
	Powiaty: Powiats:									
2	białobrzeski	57,0	1,7	16,4	16,3	9,7	6,6	257,6	0,2	7650
3	kozienicki	49,6	2,1	28,0	28,3	19,0	9,2	#	#	#
4	lipski	65,6	2,3	12,6	12,9	5,1	7,7	342,7	0,2	9482
5	przysuski	52,6	1,9	24,8	24,9	11,7	13,2	86,7	0,1	2006
6	radomski	59,3	4,2	36,6	39,0	29,1	9,9	780,3	0,5	5315
7	szydłowiecki	48,3	1,0	15,1	14,7	10,3	4,4	139,6	0,1	3492
8	zwoleński	71,4	1,9	8,5	8,7	3,7	5,0	#	#	#
	Miasto na prawach powiatu: City with powiat status:									
9	Radom	32,1	0,2	0,7	0,7	0,3	0,4	2728,2	1,6	12184
10	Podregion (Subregion) m.st. Warszawa	14,5	0,3	6,5	7,5	4,8	2,8	83055,3	48,6	48529
	Miasto na prawach powiatu: City with powiat status:									
11	m.st. Warszawa.....	14,5	0,3	6,5 ^h	7,5	4,8	2,8	83055,3	48,6	48529
12	Podregion (Subregion) warszawski wschodni	52,8	12,5	134,9	140,8	72,7	68,1	11139,8	6,5	14643
	Powiaty: Powiats:									
13	garwoliński	58,5	3,5	35,2	38,6	16,7	21,8	2257,1	1,3	21122
14	legionowski	35,2	0,6	11,7	12,0	9,1	2,8	568,1	0,3	5557
15	miński	61,7	3,3	26,3	24,8	9,9	14,9	1112,1	0,7	7722
16	nowodworski	50,4	1,6	18,1	18,5	15,8	2,7	2651,3	1,6	34685
17	otwocki	45,3	1,3	18,0	18,6	7,4	11,1	2518,2	1,5	21129
18	wolomiński	48,2	2,1	25,6	28,5	13,7	14,7	2033,1	1,2	9589
19	Podregion (Subregion) warszawski zachodni	59,2	11,8	70,6	72,1	50,3	21,9	18146,0	10,6	24274
	Powiaty: Powiats:									
20	grodziski	58,6	1,0	4,8	4,4	2,4	1,9	1759,6	1,0	21606
21	grójecki	69,2	4,4	16,7	16,7	8,6	8,1	1507,9	0,9	15562
22	piaseczyński	42,9	1,0	10,1	11,4	7,7	3,7	6886,8	4,0	44186
23	pruszkowski	44,6	0,5	2,6	2,7	2,0	0,7	2614,9	1,5	17485
24	sochaczewski	66,1	2,2	10,8	11,0	7,8	3,1	2314,5	1,4	27620
25	warszawski zachodni	50,8	1,3	13,4	13,7	12,7	1,0	1451,7	0,8	13860
26	żyrardowski	54,5	1,3	12,1	12,3	9,0	3,3	1610,6	0,9	21404

^a Stan w dniu 31 XII. ^b Dane dotyczą podmiotów gospodarczych, w których liczba pracujących przekracza 9 osób. ^c Bez dochodów gmin mających również status indywidualne w rolnictwie. ^d Dane Powszechnego Spisu Rolnego według stanu w dniu 20 V (w podziale administracyjnym z dnia 31 XII). ^e Dane dotyczące m.st. Warszawa i Łącznie z gminą Wesoła.

^a As of 31 XII. ^b Data concern economic entities employing more than 9 persons. ^c Excluding revenue of gminas which are also cities with powiat status. ^d Excluding Census as of 20 V (in administrative division as of 31 XII). ^e Data concerning the Capital City Warszawa are given according to organizational status as of 31 XII, i.e.,

Dochody budżetów gmin ^c Revenue of gminas budgets ^c		Wydatki budżetów gmin ^d Expenditure of gminas budgets ^d		Dochody budżetów powiatów i miast na prawach powiatu Revenue of powiats budgets and cities with powiat status		Wydatki budżetów powiatów i miast na prawach powiatu Expenditure of powiats budgets and cities with powiat status		Nakłady inwestycyjne w przedsiębiorstwach ^b według lokalizacji inwestycji (ceny bieżące) Investment outlays in enterprises ^b according to investment location (current prices)		Wartość brutto środków trwałych w przedsiębiorstwach ^{ab} (bieżące ceny ewidencyjne) Gross value of fixed assets in enterprises ^{ab} (current book-keeping prices)		Podmioty gospodarki narodowej ^{ac} na 10 tys. ludności Entities of the national economy ^{ac} per 10 thous. population	Lp. No.
na 1 mieszkańca w zł per capita in zł													
2002	2009	2002	2009	2002	2009	2002	2009	2002	2009	2002	2009		
1329	2522	1364	2618	977	1745	958	1995	639	1347	18193	18816	812	1
1387	2423	1497	2402	463	679	475	668	281	451	2290	6001	745	2
1638	2786	1698	2873	480	737	501	772	1701	5318	74873	70206	640	3
1319	2438	1335	2508	621	1023	630	1158	327	365	2354	5285	708	4
1289	2494	1328	2617	610	986	615	1010	92	467	5741	8640	596	5
1261	2497	1303	2588	314	681	326	777	214	409	2778	4867	632	6
1219	2452	1153	2675	465	770	463	761	115	192	2585	4359	668	7
1203	2463	1219	2561	430	689	427	740	352	335	4750	6623	514	8
x	x	x	x	1912	3490	1843	4079	967	1712	24802	24598	1121	9
x	x	x	x	3243	5911	3753	6631	7160	10534	98191	132879	1915	10
x	x	x	x	3243 ^e	5911	3753 ^e	6631	7160	10534	98191	132879	1915	11
1337	2494	1347	2853	434	661	442	704	949	2597	9546	17029	987	12
1309	2376	1326	2615	587	888	592	919	663	1524	7834	14700	622	13
1484	2688	1432	3132	357	627	380	677	687	4100	13684	16324	1316	14
1289	2333	1292	2458	477	671	475	693	1291	1783	8034	15179	825	15
1341	2647	1356	3162	417	596	434	714	1108	7668	9429	22816	843	16
1392	2642	1465	3131	524	720	537	764	732	2252	10826	19893	1137	17
1284	2431	1284	2839	310	546	315	577	1051	1333	8899	16106	1090	18
1612	2989	1640	3349	493	840	521	956	2736	4220	23346	53577	1266	19
1479	3157	1530	3634	770	792	784	889	1363	1712	17168	26735	1243	20
1390	2396	1446	2481	449	780	459	887	1866	3048	15493	38876	842	21
2131	3646	2106	4123	561	1063	617	1252	5580	6036	40511	126865	1405	22
1620	3057	1654	3408	400	755	416	839	2744	6530	27819	39429	1578	23
1344	2455	1321	2585	480	836	531	848	3408	1881	14137	24999	993	24
1672	3156	1720	3840	398	892	411	1064	1847	4275	22727	41432	1366	25
1423	2442	1492	2609	480	610	523	706	1065	2620	14878	25615	1090	26

miasta na prawach powiatu. ^d Bez wydatków gmin mających również status miasta na prawach powiatu. ^e W rejestrze REGON; bez osób prowadzących gospodarstwa wy podano według stanu organizacyjnego w dniu 31 XII, tj. uwzględniono je wyłącznie w miastach na prawach powiatu. ^f Dane dotyczą byłego powiatu warszawskiego.

expenditure of gminas which are also cities with powiat status. ^e In the REGON register; excluding persons tending private farms in agriculture. ^f Data of the Agricultural they cover only in cities with powiat status. ^h Data concern former warszawski powiat. ⁱ Including Wesola gmina.

Uwagi ogólne

1. Informacje o **poborze wody** dotyczą:
 - 1) w pozycji „na cele produkcyjne (poza rolnictwem, leśnictwem, łowiectwem i rybactwem)” — jednostek organizacyjnych wnoszących opłaty za pobór z ujęć własnych rocznie 5 dam³ i więcej wody podziemnej albo 20 dam³ i więcej wody powierzchniowej lub odprowadzających rocznie 20 dam³ i więcej ścieków. Dane o poborze wody na potrzeby gospodarki narodowej i ludności nie obejmują wód pochodzących z odwadniania zakładów górniczych oraz obiektów budowlanych odprowadzonych do odbiornika bez wykorzystania;
 - 2) w pozycji „nawodnienia w rolnictwie i leśnictwie oraz napajanie i uzupełnianie stawów rybnych” — jednostek organizacyjnych rolnictwa, leśnictwa i rybactwa zużywających wodę na potrzeby nawadniania gruntów rolnych i leśnych o powierzchni od 20 ha oraz na potrzeby eksploatacji stawów rybnych o powierzchni od 10 ha;
 - 3) w pozycji „eksploatacja sieci wodociągowej” — wszystkich jednostek nadzorujących pracę sieci wodociągowej (w tym również spółdzielni mieszkaniowych, spółek wodnych, zakładów usług wodnych, zakładów pracy itd.).
2. Dane o **ściekach** dotyczą ścieków odprowadzonych do wód lub do ziemi przez jednostki określone w ust. 1, pkt 1) i 3).

Jako **ścieki wymagające oczyszczenia** przyjęto wody odprowadzane siecią kanałów lub rowów otwartych bezpośrednio do wód lub do ziemi albo do sieci kanalizacyjnej z jednostek produkcyjnych (łącznie z zanieczyszczonymi wodami z odwadniania zakładów górniczych i chłodniczymi), z innych jednostek oraz z gospodarstw domowych.

Większa ilość ścieków miejskich i wiejskich oczyszczanych od odprowadzonych siecią kanalizacyjną może występować w następujących przypadkach:

- oczyszczalnia otrzymuje ścieki oddzielnym kolektorem z zakładu lub do kolektora zakładowego odprowadzone są ścieki socjalno-bytowe z miast/wsi,
- kolektor zakładowy pełni rolę sieci kanalizacyjnej, lecz nie został przejęty przez jednostki prowadzące działalność wodociągowo-kanalizacyjną,
- ścieki są dowożone do oczyszczalni,
- stosowania metody określania ścieków komunalnych odprowadzanych siecią kanalizacyjną opartej głównie na odczytach wodomierzy, przyjmując ilość ścieków równą ilości dostarczonej wody i informacjach o ryczałtowych ilościach odprowadzonych ścieków.

General notes

1. Information regarding **water withdrawal** concerns:
 - 1) in the item “for production purposes (excluding agriculture, forestry and fishing)” — organizational entities making payments for the annual withdrawal of 5 dam³ or more of underground water, or 20 dam³ or more of surface water from their own sources, or discharging 20 dam³ or more of waste water annually. Data regarding water withdrawal for needs of the national economy and population do not include water coming from irrigation of mines and construction facilities, which is discharged to reservoir without further use;
 - 2) in the item “irrigation in agriculture, forestry and fishing as well as filling and completing fishponds” — agricultural, forest and fishing organizational entities, consuming water for irrigating agricultural or forest land of 20 ha or more in area, and for the purpose of exploiting fishponds of 10 ha or more in area;
 - 3) in the item “exploitation water-line system” — all entities responsible for the management of the water-line system (including housing co-operatives, water companies, waterworks and workplaces).
2. Data regarding **waste water** concern waste water discharged into waters or into the ground by entities described in item 1, points 1) and 3).

Waste water requiring treatment is understood as water discharged by means of open channel or ditch systems directly into waters or into the ground or sewerage system of entities engaged in production (including contaminated drainage water from mines and cooling water), other entities as well as households.

An amount of treated city and village sewage greater than sewage discharged with the sewage system may occur in the following cases:

- the sewage treatment plant receives sewage with a separate interceptor from a plant, or into the plant interceptor the domestic sewage from cities/villages is discharged,
- the plant interceptor fulfils the role of a sewage system, but it has not been taken over by entities doing water supply and sewage activity,
- the sewage is delivered to the sewage treatment plant,
- use of a method for specifying municipal sewage discharged with a sewage system, based mainly upon readings of water meters, taking the amount of sewage equal to amount of supplied water and information on flat amounts of the discharged sewage.

Dane o **ściekach oczyszczanych** dotyczą ścieków oczyszczanych mechanicznie, chemicznie, biologicznie oraz z podwyższonym usuwaniem biogenów i odprowadzonych do wód lub do ziemi.

Przez **ścieki oczyszczane mechanicznie** rozumie się ścieki poddane procesowi usuwania jedynie zanieczyszczeń nierozpuszczalnych, tj. ciał stałych i tłuszczów ulegających osadzeniu lub flotacji, przy użyciu krat, sit, piaskowników, odtłuszczaczy współpracujących z osadnikami Imhoffa.

Chemiczne oczyszczanie ścieków polega na wytrącaniu niektórych związków rozpuszczalnych względnie ich neutralizacji metodami chemicznymi, takimi jak koagulacja, sorpcja na węglu aktywnym itp.

Biologiczne oczyszczanie ścieków następuje w procesie mineralizacji przez drobnoustroje w środowisku wodnym w sposób naturalny (np. poprzez rolnicze wykorzystanie ścieków, zraszanie pól, stawy rybne) lub w urządzeniach sztucznych (złoża biologiczne, osad czynny) i polega na usuwaniu ze ścieków zanieczyszczeń organicznych oraz związków biogennych i refrakcyjnych.

Podwyższone usuwanie biogenów w ściekach następuje w oczyszczalniach ścieków o wysokoefektywnych technologiach oczyszczania (głównie biologicznych, a także chemicznych) umożliwiających zwiększoną redukcję azotu i fosforu.

Kilkustopniowe oczyszczanie mechaniczne i biologiczne lub mechaniczno-chemiczno-biologiczne odprowadzanych ścieków zakwalifikowano do wyższego stopnia oczyszczania (biologicznego lub chemicznego).

Dane o **ludności korzystającej z oczyszczalni ścieków** podano na podstawie badań Głównego Urzędu Statystycznego, w oparciu o szacunek liczby ludności korzystającej z oczyszczalni oczyszczających ścieki z miast i wsi. W przypadku gdy miasto obsługiwane jest przez kilka oczyszczalni o różnym sposobie oczyszczania, o zakwalifikowaniu miasta do obsługiwanego przez poszczególne rodzaje oczyszczalni ścieków decyduje przewaga ilości ścieków oczyszczanych przez dany rodzaj oczyszczalni.

3. Informacje o źródłach i wielkości **emisji przemysłowych zanieczyszczeń powietrza** oraz o stanie **wyposażenia i efektach eksploatacji urządzeń do redukcji tych zanieczyszczeń** dotyczą jednostek organizacyjnych ustalonych przez Ministra Ochrony Środowiska i Zasobów Naturalnych na podstawie określonej wysokości opłat wniesionych w 1986 r. za roczną emisję substancji zanieczyszczających powietrze według stawek określonych w rozporządzeniu Rady Ministrów z dnia 13 I 1986 r. w sprawie opłat za gospodarcze korzystanie ze środowiska i wprowadzanie w nim zmian (Dz.U. Nr 7, poz. 40 z późn. zm.).

Ustalona zbiorowość badanych jednostek utrzymywana corocznie, co zapewnia m.in. porównywalność wyników badań, może być powiększana jedynie w szczególnych przypadkach, np. o jednostki nowo uruchomione lub rozbudowane o wysokiej skali progowej emisji zanieczyszczeń.

Data regarding treated waste water concern waste water treated mechanically, chemically, biologically, and with increased biogen removal, discharged into waters or into the ground.

Mechanical treatment of waste water is understood as the process of removing only non-soluble pollutants, i.e., solid bodies and fats subject to settlement or floatation, through the use of grates, filters, grit chambers, grease traps in conjunction with Imhoff tanks.

Chemical treatment of waste water consists in precipitating certain soluble compounds, or their neutralization through chemical methods, such as coagulation, sorption on active carbon, etc.

Biological treatment of waste water occurs through mineralization processes caused by microorganisms in the natural water environment (e.g. through agricultural use of waste water, field irrigation, fish ponds) or in artificial facilities (biofilters, activated sludge) and consists in the removal of organic pollutants or biogenous and refractive compounds from waste water.

Increased biogen removal from sewage occurs in treatment plants with highly efficient treatment technologies (mostly biological, and also chemical) allowing for an increased reduction in nitrogen and phosphorus content.

A few steps treatment, mechanical and biological or mechanical, chemical and biological of discharging waste water was classified as a higher degree of the treatment process (biological or chemical).

Data concerning the population using waste water treatment plants is given on the basis of surveys of the Central Statistical Office based on estimates of the number of the population using waste water treatment plants treating urban and rural waste. When an urban area is served by several treatment plants with various methods of treatment, the predominate amount of waste treated by a given treatment plant determines the classification of the urban area in the appropriate type of waste treatment plant.

3. Information regarding the sources and amounts of **industrial atmospheric pollutant emissions** as well as the **equipment reducing such pollutants and the effects of its utilisation** concerns organizational entities established by the Minister of Environmental Protection and Natural Resources on the basis of the defined amount of fees borne in 1986 for the annual emission of substances polluting the air, according to rates defined in the decree of the Council of Ministers, dated 13 I 1986, regarding payments for economic use of the environment and modifications to it (*Journal of Laws No. 7, item 40 with later amendments*).

The established group of surveyed entities maintained annually which, i.a. assures comparability of data may only be increased in specific cases, e.g. by newly established or expanded entities with a high step scale of pollutant emission.

Dane o **emisji pyłów** dotyczą pyłów: ze spalania paliw, cementowo-wapienniczych i materiałów ogniotrwiałych, krzemowych, nawozów sztucznych, węglowo-grafitowych, sadzy oraz innych rodzajów zanieczyszczeń pyłowych.

Dane o **emisji gazów** dotyczą: dwutlenku siarki, tlenu węgla, tlenków azotu, węglowodorów oraz innych rodzajów zanieczyszczeń gazowych (bez dwutlenku węgla).

Dane o emisji pyłów i gazów obejmują emisję zorganizowaną (z urządzeń technologicznych i ogrzewczych) oraz niezorganizowaną (z hałd, składowisk, w toku przeładunku substancji sypkich lub lotnych, z hal produkcyjnych itp.).

Wielkość emisji z poszczególnych źródeł i poszczególnych rodzajów zanieczyszczeń ustalona została albo na drodze pomiarów, albo na podstawie obliczeń z bilansu surowcowo-paliwowego w oparciu o wskaźniki emisji zanieczyszczeń dla charakterystycznych procesów technologicznych.

4. Odpady oznaczają każdą substancję lub przedmiot należący do jednej z kategorii określonych w załączniku nr 1 ustawy z dnia 27 IV 2001 r. o odpadach (tekst jednolity: Dz.U. z 2007 r. Nr 39, poz. 251 z późn. zm.), których posiadacz pozbywa się, zamierza pozbyć się lub do ich pozbycia się jest obowiązany.

Informacje o odpadach opracowane zostały zgodnie z katalogiem odpadów (wprowadzonym w życie 1 I 2002 r.) opartym o Listę Odpadów wprowadzoną do prawodawstwa Unii Europejskiej z dniem 1 I 2002 r.

Informacje o **ilości i rodzajach odpadów** dotyczą zakładów, które wytworzyły w ciągu roku powyżej 1 tys. t odpadów lub nagromadziły 1 mln t i więcej odpadów (z wyłączeniem odpadów komunalnych).

Przez **odzysk odpadów** rozumie się wszelkie działania, niestwarzające zagrożenia dla życia, zdrowia ludzi lub dla środowiska, polegające na wykorzystaniu odpadów w całości lub w części, lub prowadzące do odzyskania z odpadów substancji, materiałów lub energii i ich wykorzystania.

Przez **unieszkodliwienie odpadów** rozumie się poddanie odpadów procesom przekształceń biologicznych, fizycznych lub chemicznych w celu doprowadzenia ich do stanu, który nie stwarza zagrożenia dla życia, zdrowia ludzi lub dla środowiska.

Magazynowanie odpadów to czasowe przetrzymywanie lub gromadzenie odpadów przed ich transportem, odzyskiem lub nieszkodliwianiem.

Dane o **odpadach dotychczas składowanych (nagromadzonych)** dotyczą ilości odpadów zdeponowanych na terenach własnych zakładów w wyniku składowania w roku sprawozdawczym i w latach poprzednich.

5. Dane o odpadach komunalnych dotyczą odpadów powstających w gospodarstwach domowych, a także u innych wytwórców odpadów (bez odpadów niebezpiecznych), które ze względu na swój charakter lub skład są podobne do odpadów powstających w gospodarstwach domowych.

*Data regarding **particulate emission** concern: particulates from the combustion of fuels, particulates from cement and lime, fire-resistant materials, silicates, artificial fertilizers, carbon and graphite, soot, as well as other types of particulates.*

*Data regarding **gas emission** concern: sulphur dioxide, carbon oxide, nitrogen oxides, hydrocarbons, as well as other types of gaseous pollutants (excluding carbon dioxide).*

Data regarding particulate and gas emission include organized emission (from technological and heating facilities) and disorganized emission (from waste dumps and landfills, in the course of reloading of volatile or loose substances, from production halls etc.).

*The **emission volumes of different pollutant types from various sources** were estimated through measurements or on the basis of calculations of the raw material and fuel balance, based on pollutant emission indicators for the characteristic technological processes.*

4. Waste shall mean any substance or object in one of the categories listed in Annex I to the Act of 27 IV 2001 on Waste (unified text: Journal of Laws 2007 No. 39, item 251 with later amendments), which the holder thereof discards or intends or is required to discard.

Information regarding waste was compiled on the basis of a catalogue of waste (introduced 1 I 2002), based on List of Waste introduced into legislation of the European Union 1 I 2002.

Information regarding **the quantity and type of waste** concerns plants which generated over 1 thous. t of waste in the course of the year or accumulated 1 mln t of waste and more (excluding municipal waste).

Recovery of waste shall mean any operations which do not endanger human life and health or the environment, consisting in the use of waste in whole or in part, or leading to extraction and use of substances, materials or energy.

Treatment of waste shall mean the submission of waste to the processes of biological, physical or chemical treatment as a result of which the nature of waste does not pose risks to human life and health or the environment.

Waste storage shall mean temporary waste storage or collection prior to its transport, recovery or treatment.

Data regarding **landfilled up to now (accumulated) waste** concern the quantity of waste deposited on the grounds of the plants generating it as a result depositing it during the reporting and previous years.

5. Data on municipal waste concern the waste produced in households, and also at other waste producers (excluding hazardous waste), which in respect of its character or composition is similar to the waste produced in households.

Informacje o odpadach komunalnych podaje się zgodnie z rozporządzeniem Ministra Środowiska z dnia 27 IX 2001 r. w sprawie katalogu odpadów (Dz.U. Nr 112, poz. 1206).

6. Dane o nieczystościach ciekłych dotyczą nieczystości pochodzących z gospodarstw domowych, budynków użyteczności publicznej oraz budynków jednostek prowadzących działalność gospodarczą — w przypadku gdy nie są odprowadzane siecią kanalizacyjną.

7. Ochrona przyrody polega na zachowaniu, zrównoważonym użytkowaniu oraz odnawianiu zasobów, tworów i składników przyrody (m.in. dziko występujących oraz objętych ochroną gatunkową roślin, zwierząt i grzybów, zwierząt prowadzących wędrowny tryb życia, siedlisk przyrodniczych); formami ochrony przyrody są: parki narodowe, rezerwy przyrody, parki krajobrazowe, obszary chronionego krajobrazu, stanowiska dokumentacyjne, użytki ekologiczne, zespoły przyrodniczo-krajobrazowe, pomniki przyrody. W ramach wyżej wymienionych form ochrony przyrody znajduje się ta część obszarów objętych od 2005 r. programem „sieci obszarów Natura 2000”, która mieści się w granicach obszarów prawnie chronionych.

Podstawą prawną regulującą ustanowienie form ochrony przyrody jest ustawa z dnia 16 IV 2004 r. o ochronie przyrody (tekst jednolity: Dz.U. z 2009 r. Nr 151, poz. 1220 z późn. zm.). Formy te tworzone są w drodze rozporządzenia Rady Ministrów, zarządzenia regionalnego dyrektora ochrony środowiska, uchwały sejmiku województwa lub rady gminy.

Parki narodowe obejmują obszary wyróżniające się szczególnymi wartościami przyrodniczymi, naukowymi, społecznymi, kulturowymi i edukacyjnymi, o powierzchni nie mniejszej niż 1000 ha, na których ochronie podlega cała przyroda oraz walory krajobrazowe.

Parki narodowe tworzy się w celu zachowania różnorodności biologicznej, zasobów, tworów i składników przyrody nieożywionej i walorów krajobrazowych, przywrócenia właściwego stanu zasobów i składników przyrody oraz odtworzenia zniekształconych siedlisk przyrodniczych, siedlisk roślin, siedlisk zwierząt lub siedlisk grzybów.

Rezerwy przyrody obejmują wyróżniające się szczególnie wartościami przyrodniczymi, naukowymi, kulturowymi lub walorami krajobrazowymi obszary zachowane w stanie naturalnym lub mało zmienionym, ekosystemy, ostoje i siedliska przyrodnicze, a także siedliska roślin, siedliska zwierząt i siedliska grzybów oraz twory i składniki przyrody nieożywionej.

Parki krajobrazowe obejmują obszary chronione ze względu na wartości przyrodnicze, historyczne i kulturowe oraz walory krajobrazowe w celu zachowania i popularyzacji tych wartości w warunkach zrównoważonego rozwoju.

Information on municipal waste is quoted according to regulation of the Minister of Environment of 27 IX 2001 on catalogue of waste (Journal of Laws No. 112, item 1206).

6. Data on liquid waste concern waste which comes from households, public buildings and buildings of units running a business — in case they are not discharged by sewerage system.

7. Nature protection consists in maintaining, sustainable utilisation and renovation of nature resources, objects and elements (among others, plants, animals and fungi originally existing in environment as well as subjected to species protection, wandering and migratory animals, habitats); forms of nature protection are: national parks, nature reserves, landscape parks, protected landscape areas, documentation sites, ecological arable lands, landscape-nature complexes, monuments of nature. The above mentioned forms of nature protection include the part of the areas covered from 2005 within the “network of areas Natura 2000” which are located in the legally protected areas.

The legal basis regulating establishing forms of nature protection is the Law on Nature Protection, dated 16 IV 2004 (unified text: Journal of Laws 2009 No. 151, item 1220 with later amendments). The forms are created by way of the decree of the Council of Ministers, the regulation of regional director for environmental protection, the resolution of voivodship regional council or gmina council.

National parks include protected areas distinguishing for particular natural, scientific, social, cultural and educational values, of the area of at least 1000 ha, where all nature elements and specific landscape features are protected.

National parks are created to preserve biodiversity, resources, formations and elements of inanimate nature and landscape features, restore a proper state of resources and elements of nature, reconstruct distorted natural habitats of plants, animals or fungi.

Nature reserves include areas having essential value for the environmental, scientific, cultural and landscape reasons in natural or slightly changed state — ecosystems, refuges and natural sites. They also protect habitats of plants, animals, fungi and formations and elements of inanimate nature.

Landscape parks are areas protected for natural, historical and cultural values, as well as for landscape features. The aim of landscape park's creation is preservation, popularisation and dissemination of these values in conditions of sustainable development.

Obszary chronionego krajobrazu obejmują tereny chronione ze względu na wyróżniający się krajobraz o zróżnicowanych ekosystemach, wartościowe ze względu na możliwość zaspokajania potrzeb związanych z turystyką i wypoczynkiem lub pełnioną funkcją korytarzy ekologicznych.

Pomniki przyrody są to pojedyncze twory przyrody żywej i nieożywionej lub ich skupiska o szczególnej wartości przyrodniczej, naukowej, kulturowej, historycznej lub krajobrazowej oraz odznaczające się indywidualnymi cechami, wyróżniającymi je wśród innych tworów, okazałych rozmiarów drzewa, krzewy gatunków rodzimych lub obcych, źródła, wodospady, wywierzyśka, skałki, jary, glazy narzutowe oraz jaskinie.

8. Dane o nakładach na środki trwałe służące ochronie środowiska i gospodarce wodnej prezentuje się zgodnie z Polską Klasyfikacją Statystyczną dotyczącą Działalności i Urządzeń Związanych z Ochroną Środowiska, wprowadzoną rozporządzeniem Rady Ministrów z dnia 2 III 1999 r. (Dz.U. Nr 25, poz. 218). Klasyfikacja ta opracowana została na podstawie Międzynarodowej Standardowej Statystycznej Klasyfikacji EKG/ONZ dotyczącej Działalności i Urządzeń Związanych z Ochroną Środowiska i Europejskiego Systemu Zbierania Informacji Ekonomicznych dotyczących Ochrony Środowiska (SERIEE) wdrożonego przez Unię Europejską.

9. **Fundusze ekologiczne (Fundusze Ochrony Środowiska i Gospodarki Wodnej oraz Fundusz Ochrony Gruntów Rolnych)** są to fundusze tworzone z: opłat za korzystanie ze środowiska (tj. kwot pieniężnych pobieranych za emisję zanieczyszczeń powietrza, składowanie odpadów, usuwanie drzew lub krzewów oraz za pobór i korzystanie z wód i wprowadzanie ścieków do wód lub do ziemi); kar za przekroczenie dopuszczalnych norm ekologicznych; spłat pożyczek udzielonych inwestorom oraz opłat za wyłączenie gruntów rolnych na cele nierolnicze, a także innych kwot ustalonych przez terenowe organy administracji rządowej oraz samorządowej.

10. Podziału nakładów na środki trwałe służące ochronie środowiska i gospodarce wodnej według podregionów, powiatów i gmin dokonano na podstawie faktycznej lokalizacji inwestycji.

Protected landscape areas include areas protected for the sake of distinguishing landscape characterised by various ecosystem types. These areas are to be valuable because of their functions satisfying the needs of tourism and recreation and functions of ecological corridors.

Monuments of nature are single objects of animate and inanimate nature of special environmental, scientific, cultural, historical or landscape value and of distinctive individual features such as trees of impressive size, native and alien shrubs, springs, waterfalls, rocks, ravines, erratic blocks and caves.

8. *Data regarding outlays on fixed assets and tangible effects of investments in environmental protection and water management are presented in accordance with the Polish Statistical Classification of Environmental Protection and Facilities, introduced on the basis of the decree of the Council of Ministers, dated 2 III 1999 (Journal of Laws No. 25, item 218). This classification was compiled on the basis of ECE/UN Single European Standard Statistical Classification of Environmental Protection Activities and Facilities as well as with European System for the collection of Economic Information on the Environment (SERIEE), implemented by the European Union.*

9. *Ecological funds (Environmental Protection and Water Management Funds and Agricultural Land Protection Fund) are funds created from income originating from the: payments for use of the natural environment, (i.e.: payments collected for releasing air pollutants, landfilling waste, the removal of trees and bushes as well as for the abstraction and use of water and releasing waste water into water or the ground); fines for transgress of acceptable ecological standards; repayments of loans granted for investors; payments for designating agricultural land for non-agricultural purposes as well as other payments established by regional divisions of the state and local self-government administration.*

10. *The division of outlays on fixed assets in environmental protection and water management by subregions, powiats and gminas is made on the basis of the actual location of the investment.*

TABL. 1. **POBÓR WODY NA POTRZEBY GOSPODARKI NARODOWEJ I LUDNOŚCI W 2009 R.**
WATER WITHDRAWAL FOR NEEDS OF THE NATIONAL ECONOMY AND POPULATION IN 2009

WYSZCZEGÓLNIENIE SPECIFICATION	Ogółem Grand total	Na 1 km ² Per 1 km ²	Z ogółem na cele / Of grand total for purposes of						
			produkcyjne ^a / production ^a			nawodnień w rolnictwie i leśnictwie oraz napełniania i uzupełniania stawów rybnych irrigation in agriculture and forestry as well as filling up and completing fish ponds	eksploatacji sieci wodociągowej ^b exploitation of water-line system ^b		
			razem total	w tym wody of which waters			razem total	wody / waters	
				powierzchniowe surface	podziemne under-ground			powierzchniowe surface	podziemne under-ground
w dam ³ / in dam ³									
WOJEWÓDZTWO VOIVODSHIP	2820005	79,3	2422655	2397019	25054	98258	299092	146751	152340
Podregion (Subregion) ciechanowsko-płocki.....	62088	7,9	25984	22584	3400	3819	32285	4733	27553
Powiaty: Powiats:									
ciechanowski	6224	5,9	649	107	542	252	5323	—	5323
gostyniński	3116	5,1	64	—	64	666	2386	—	2386
mławski	4679	4,0	386	29	357	694	3599	—	3599
płocki	6519	3,6	110	—	110	1451	4958	—	4958
płoński	4839	3,5	536	—	536	172	4131	—	4131
sierpecki	4018	4,7	890	—	890	377	2751	—	2751
żuromiński.....	2591	3,2	178	—	178	207	2206	—	2206
Miasto na prawach powiatu: City with powiat status:									
Plock.....	30102	342,1	23171	22448	723	—	6931	4733	2199
Podregion (Subregion) ostrolęcko-siedlecki	620037	51,3	543566	538312	5254	42403	34068	—	34068
Powiaty: Powiats:									
łosicki	2738	3,5	317	—	317	1050	1371	—	1371
makowski	4868	4,6	223	—	223	2771	1874	—	1874
ostrolęcki	13201	6,3	864	—	864	10180	2157	—	2157
ostrowski	4782	3,9	568	—	568	438	3776	—	3776
przasnyski.....	15596	12,8	—	—	—	12165	3431	—	3431
pułtowski	3854	4,7	19	—	19	1280	2555	—	2555
siedlecki	9485	5,9	266	—	266	6426	2793	—	2793
sokolowski	4919	4,3	442	—	442	1217	3260	—	3260
węgrowski	5292	4,3	445	—	445	2233	2614	—	2614
wyszkowski	7903	9,0	106	—	106	4643	3154	—	3154
Miasta na prawach powiatu: Cities with powiat status:									
Ostrolęka	542419	18704,1	539534	538312	1222	—	2885	—	2885
Siedlce.....	4980	155,6	782	—	782	—	4198	—	4198

^a Poza rolnictwem, leśnictwem, łowiectwem i rybactwem — z ujęć własnych. ^b Pobór wody na ujęciach przed wtłoczeniem do sieci.
^a Excluding agriculture, forestry and fishing — from own intakes. ^b Water withdrawal by intakes before entering the water system.

TABL. 1. **POBÓR WODY NA POTRZEBY GOSPODARKI NARODOWEJ I LUDNOŚCI W 2009 R. (dok.)**
WATER WITHDRAWAL FOR NEEDS OF THE NATIONAL ECONOMY AND POPULATION IN 2009 (cont.)

WYSZCZEGÓLNIENIE SPECIFICATION	Ogółem Grand total	Na 1 km ² Per 1 km ²	Z ogółem na cele / Of grand total for purposes of						
			produkcyjne ^a / production ^a			nawodnień w rolnictwie i leśnictwie oraz napełniania i uzupełniania stawów rybnych irrigation in agriculture and forestry as well as filling up and completing fish ponds	eksploatacji sieci wodociągowej ^b exploitation of water-line system ^b		
			razem total	w tym wody of which waters			razem total	wody / waters	
				powierzchniowe surface	podziemne under-ground			powierzchniowe surface	podziemne under-ground
w dam ³ / in dam ³									
Podregion (Subregion)									
radomski	1689154	293,1	1645996	1642910	3086	16626	26532	1	26531
Powiaty: Powiats:									
białobrzeski.....	3695	5,8	—	—	—	2300	1395	—	1395
kozienicki.....	1647062	1798,1	1643331	1642910	421	1362	2369	—	2369
lipski.....	1382	1,9	247	—	247	—	1135	—	1135
przysuski.....	2578	3,2	903	—	903	252	1423	—	1423
radomski.....	14466	9,5	134	—	134	8839	5493	1	5492
sztydlowiecki.....	5107	11,3	22	—	22	3870	1215	—	1215
zwoleński.....	1324	2,3	410	—	410	3	911	—	911
Miasto na prawach powiatu: City with powiat status:									
Radom.....	13540	120,9	949	—	949	—	12591	—	12591
Podregion (Subregion)									
m.st. Warszawa	307943	595,6	195896	192464	2853	—	112047	109147	2900
Miasto na prawach powiatu: City with powiat status:									
m.st. Warszawa.....	307943	595,6	195896	192464	2853	—	112047	109147	2900
Podregion (Subregion)									
warszawski wschodni	81306	15,9	3457	—	3457	17621	60228	32863	27365
Powiaty: Powiats:									
garwoliński.....	8485	6,6	482	—	482	4172	3831	256	3575
legionowski.....	36787	94,3	378	—	378	—	36409	32607	3802
miński.....	16348	14,0	654	—	654	9996	5698	—	5698
nowodworski.....	3665	5,3	92	—	92	—	3573	—	3573
otwocki.....	6492	10,5	581	—	581	960	4951	—	4951
wołomiński.....	9529	10,0	1270	—	1270	2493	5766	—	5766
Podregion (Subregion)									
warszawski zachodni	59476	13,8	7756	749	7004	17789	33931	8	33924
Powiaty: Powiats:									
grodziski.....	9951	27,1	118	—	118	5610	4223	—	4223
grójecki.....	12619	10,0	3263	—	3263	5217	4139	8	4132
piaseczyński.....	12781	20,6	1781	436	1345	3362	7638	—	7638
pruszkowski.....	7530	30,6	423	—	423	3600	3507	—	3507
sochaczewski.....	5781	7,9	935	308	627	—	4846	—	4846
warszawski zachodni.....	7001	13,1	1137	—	1134	—	5864	—	5864
żyrardowski.....	3813	7,2	99	5	94	—	3714	—	3714

^a Poza rolnictwem, leśnictwem i rybactwem — z ujęć własnych. ^b Pobór wody na ujęciach przed wtłoczeniem do sieci.
^a Excluding agriculture, forestry and fishing — from own intakes. ^b Water withdrawal by intakes before entering the water system.

TABL. 2. POWIERZCHNIA I POBÓR WODY DO NAWODNIENIŃ W ROLNICTWIE I LEŚNICTWIE ORAZ NAPELNIANIA STAWÓW RYBNYCH W 2009 R.
AREA AND WATER WITHDRAWAL FOR IRRIGATION IN AGRICULTURE AND FORESTRY AS WELL AS WATER FOR FILLING UP FISH PONDS IN 2009

WYSZCZEGÓLNIENIE SPECIFICATION	Powierzchnia w ha Total area in ha		Pobór wody w dam ³ Water withdrawal in dam ³			
	nawadnianych użytków rolnych i gruntów leśnych ^a irrigated agricul- tural and forest lands ^a	napelnianych stawów rybnych ^b filled fish ponds ^b	do nawadniania użytków rolnych i gruntów leśnych ^c for irrigation of agricultural and forest lands ^c		do napelniania i uzupełniania stawów rybnych for filling up and completing fish ponds	
			ogółem total	na 1 ha per 1 ha	ogółem total	na 1 ha per 1 ha
WOJEWÓDZTWO VOIVODSHIP	13204	3352	27502	2,1	70756	21,1
Podregion (Subregion) ciechanowsko-płocki.....	1671	91	2755	1,6	1064	11,7
Powiaty: Powiats:						
ciechanowski	168	—	252	1,5	—	—
gostyniński.....	80	11	162	2,0	504	45,8
mławski.....	75	80	134	1,8	560	7,0
płocki	848	—	1451	1,7	—	—
płoński	94	—	172	1,8	—	—
sierpecki	290	—	377	1,3	—	—
żuromiński.....	116	—	207	1,8	—	—
Miasto na prawach powiatu: City with powiat status:						
Płock.....	—	—	—	—	—	—
Podregion (Subregion) ostrolęcko-siedlecki	10184	1299	23198	2,3	19205	14,8
Powiaty: Powiats:						
łosicki.....	199	45	50	0,3	1000	22,2
makowski	1119	—	2771	2,5	—	—
ostrolęcki	2470	229	2960	1,2	7220	31,5
ostrowski.....	302	—	438	1,5	—	—
przasnyski.....	3965	—	12165	3,1	—	—
pultuski	45	74	80	1,8	1200	16,2
siedlecki.....	394	667	377	1,0	6049	9,1
sokolowski	146	86	271	1,9	946	11,0
węgrowski.....	35	114	283	8,1	1950	17,1
wyszkowski	1509	84	3803	2,5	840	10,0
Miasta na prawach powiatu: Cities with powiat status:						
Ostrolęka	—	—	—	—	—	—
Siedlce.....	—	—	—	—	—	—

a, b Obiekty o powierzchni co najmniej: a — 20 ha, b — 10 ha. c Łącznie z poborem ścieków do nawodnień.
a, b Facilities with an area of at least: a — 20 ha, b — 10 ha. c Including water withdrawal for waste water irrigation.

TABL. 2. **POWIERZCHNIA I PObÓR WODY DO NAWODNIEŃ W ROLNICTWIE I LEŚNICTWIE ORAZ NAPEŁNIANIA STAWÓW RYBNYCH W 2009 R. (dok.)**
AREA AND WATER WITHDRAWAL FOR IRRIGATION IN AGRICULTURE AND FORESTRY AS WELL AS WATER FOR FILLING UP FISH PONDS IN 2009 (cont.)

WYSZCZEGÓLNIENIE SPECIFICATION	Powierzchnia w ha Total area in ha		Pobór wody w dam ³ Water withdrawal in dam ³			
	nawadnianych użytków rolnych i gruntów leśnych ^a irrigated agricul- tural and forest lands ^a	napelnianych stawów rybnych ^b filled fish ponds ^b	do nawadniania użytków rolnych i gruntów leśnych ^c for irrigation of agricultural and forest lands ^c		do napelniania i uzupełniania stawów rybnych for filling up and completing fish ponds	
			ogółem total	na 1 ha per 1 ha	ogółem total	na 1 ha per 1 ha
Podregion (Subregion) radomski.....	417	621	30	0,1	16596	26,7
Powiaty: Powiats:						
bialobrzegi.....	—	36	—	—	2300	63,9
kozienicki.....	127	173	12	0,1	1350	7,8
lipski.....	—	—	—	—	—	—
przysuski.....	45	25	2	—	250	10,0
radomski.....	133	285	13	0,1	8826	31,0
szydlowiecki.....	—	102	—	—	3870	37,9
zwoleniński.....	112	—	3	—	—	—
Miasto na prawach powiatu: City with powiat status:						
Radom.....	—	—	—	—	—	—
Podregion (Subregion) m.st. Warszawa.....	—	—	—	—	—	—
Miasto na prawach powiatu: City with powiat status:						
m.st. Warszawa.....	—	—	—	—	—	—
Podregion (Subregion) warszawski wschodni....	932	683	1519	1,6	16102	23,6
Powiaty: Powiats:						
garwoliński.....	440	211	116	0,3	4056	19,2
legionowski.....	—	—	—	—	—	—
miński.....	333	386	93	0,3	9903	25,7
nowodworski.....	—	—	—	—	—	—
otwocki.....	120	—	960	8,0	—	—
wołomiński.....	39	86	350	9,0	2143	24,9
Podregion (Subregion) warszawski zachodni....	—	658	—	—	17789	27,0
Powiaty: Powiats:						
grodziski.....	—	143	—	—	5610	39,2
grójecki.....	—	183	—	—	5217	28,5
piaseczyński.....	—	138	—	—	3362	24,4
pruszkowski.....	—	194	—	—	3600	18,6
sochaczewski.....	—	—	—	—	—	—
warszawski zachodni.....	—	—	—	—	—	—
żyrardowski.....	—	—	—	—	—	—

a, b Obiekty o powierzchni co najmniej: a — 20 ha, b — 10 ha. c Łącznie z poborem ścieków do nawodnień.

a, b Facilities with an area of at least: a — 20 ha, b — 10 ha. c Including water withdrawal for waste water irrigation.

TABL. 3. ZUŻYCIE WODY NA POTRZEBY GOSPODARKI NARODOWEJ I LUDNOŚCI W 2009 R.
WATER CONSUMPTION FOR NEEDS OF THE NATIONAL ECONOMY AND POPULATION IN 2009

WYSZCZEGÓLNIENIE SPECIFICATION	Ogółem Total	Przemysł Industry	Rolnictwo i leśnictwo ^a Agriculture and forestry ^a	Eksploatacja sieci wodociągo- wej ^b Exploitation of water-line system ^b	Przemysł Industry	Rolnictwo i leśnictwo ^a Agriculture and forestry ^a	Eksploatacja sieci wodociągo- wej ^b Exploitation of water-line system ^b
	w dam ³ in dam ³				w % ogółem in % of total		
WOJEWÓDZTWO VOIVODSHIP	2755986	2421129	98258	236599	87,8	3,6	8,6
Podregion (Subregion) ciechanowsko-płocki.....	54895	25761	3819	25315	46,9	7,0	46,1
Powiaty: Powiats:							
ciechanowski	5132	895	252	3985	17,4	4,9	77,6
gostyniński	2456	48	666	1742	2,0	27,1	70,9
miławski	4169	393	694	3082	9,4	16,6	73,9
płocki	5742	117	1451	4174	2,0	25,3	72,7
płoński	3895	536	172	3187	13,8	4,4	81,8
sierpecki	3305	890	377	2038	26,9	11,4	61,7
żuromiński.....	2082	177	207	1698	8,5	9,9	81,6
Miasto na prawach powiatu: City with powiat status:							
Płock.....	28115	22705	—	5410	80,8	—	19,2
Podregion (Subregion) ostrolęcko-siedlecki	612458	543472	42403	26583	88,7	6,9	4,3
Powiaty: Powiats:							
łosicki.....	2369	200	1050	1119	8,4	44,3	47,2
makowski	4510	223	2771	1516	4,9	61,4	33,6
ostrolęcki	12807	864	10180	1763	6,7	79,5	13,8
ostrowski.....	3649	558	438	2653	15,3	12,0	72,7
przasnyski.....	14934	—	12165	2769	—	81,5	18,5
pułtowski	3196	41	1280	1875	1,3	40,0	58,7
siedlecki	9235	287	6426	2522	3,1	69,6	27,3
sokołowski	4355	428	1217	2710	9,8	27,9	62,2
węgrowski.....	4549	428	2233	1888	9,4	49,1	41,5
wyszkowski.....	7157	111	4643	2403	1,6	64,9	33,6
Miasta na prawach powiatu: Cities with powiat status:							
Ostrolęka	541800	539539	—	2261	99,6	—	0,4
Siedlce.....	3896	793	—	3103	20,4	—	79,6

^a Woda zużyta do nawadniania w rolnictwie i leśnictwie oraz napelniania i uzupełniania stawów rybnych. ^b Bez zużycia wody na cele przemysłowe z wodociągów stanowiących własność gmin, wojewódzkich zakładów usług wodnych i spółek wodnych.

^a Water consumption for irrigation in agriculture and forestry as well as for filling up and completing fish ponds. ^b Excluding water consumption for industrial purposes from water-line system of gminas, voivodship waterworks and water companies.

TABL. 3. **ŻUŻYCIE WODY NA POTRZEBY GOSPODARKI NARODOWEJ I LUDNOŚCI W 2009 R. (dok.)**
WATER CONSUMPTION FOR NEEDS OF THE NATIONAL ECONOMY AND POPULATION IN 2009 (cont.)

WYSZCZEGÓLNIENIE SPECIFICATION	Ogółem Total	Przemysł Industry	Rolnictwo i leśnictwo ^a Agriculture and forestry ^a	Eksploatacja sieci wodociągo- wej ^b Exploitation of water-line system ^b	Przemysł Industry	Rolnictwo i leśnictwo ^a Agriculture and forestry ^a	Eksploatacja sieci wodociągo- wej ^b Exploitation of water-line system ^b
	w dam ³ in dam ³				w % ogółem in % of total		
Podregion (Subregion) radomski.....	1683858	1645926	16626	21306	97,7	1,0	1,3
Powiaty: Powiats:							
białobrzeski.....	3436	—	2300	1136	—	66,9	33,1
koziernicki.....	1646523	1643329	1362	1832	99,8	0,1	0,1
lipski.....	1220	245	—	975	20,1	—	79,9
przysuski.....	2217	881	252	1084	39,7	11,4	48,9
radomski.....	13578	138	8839	4601	1,0	65,1	33,9
sztydlowiecki.....	4894	23	3870	1001	0,5	79,1	20,4
zwoleński.....	1135	398	3	734	35,1	0,3	64,7
Miasto na prawach powiatu: City with powiat status:							
Radom.....	10857	912	—	9945	8,4	—	91,6
Podregion (Subregion) m.st. Warszawa.....	304148	195729	—	108419	64,4	—	35,6
Miasto na prawach powiatu: City with powiat status:							
m.st. Warszawa.....	304148	195729	—	108419	64,4	—	35,6
Podregion (Subregion) warszawski wschodni....	43971	3116	17621	23234	7,1	40,1	52,8
Powiaty: Powiats:							
garwoliński.....	8103	429	4172	3502	5,3	51,5	43,2
legionowski.....	3583	367	—	3216	10,2	—	89,8
miński.....	15272	472	9996	4804	3,1	65,5	31,5
nowodworski.....	2943	172	—	2771	5,8	—	94,2
otwocki.....	4798	401	960	3437	8,4	20,0	71,6
wolomiński.....	9272	1275	2493	5504	13,8	26,9	59,4
Podregion (Subregion) warszawski zachodni....	56656	7125	17789	31742	12,6	31,4	56,0
Powiaty: Powiats:							
grodziski.....	9036	104	5610	3322	1,2	62,1	36,8
grójecki.....	10989	2703	5217	3069	24,6	47,5	27,9
piaseczyński.....	12781	1615	3362	7804	12,6	26,3	61,1
pruszkowski.....	10385	486	3600	6299	4,7	34,7	60,7
sochaczewski.....	5521	1382	—	4139	25,0	—	75,0
warszawski zachodni.....	5149	739	—	4410	14,4	—	85,6
żyrardowski.....	2795	96	—	2699	3,4	—	96,6

^a Woda zużyta do nawadniania w rolnictwie i leśnictwie oraz napełniania i uzupełniania stawów rybnych. ^b Bez zużycia wody na cele przemysłowe z wodociągów stanowiących własność gmin, wojewódzkich zakładów usług wodnych i spółek wodnych.

^a Water consumption for irrigation in agriculture and forestry as well as for filling up and completing fish ponds. ^b Excluding water consumption for industrial purposes from water-line system of gminas, voivodship waterworks and water companies.

TABL. 4. ŚCIEKI PRZEMYSŁOWE I KOMUNALNE ORAZ LUDNOŚĆ KORZYSTAJĄCA Z OCZYSZCZALNI ŚCIEKÓW
W 2009 R.
INDUSTRIAL AND MUNICIPAL WASTE WATER AND POPULATION USING WASTE WATER TREATMENT PLANTS
IN 2009

WYSZCZEGÓLNIENIE SPECIFICATION	Ścieki wymagające oczyszczenia ^a Waste water requiring treatment ^a					Ludność korzystająca z oczyszczalni ścieków ^b w % ludności ogółem Population using waste water treatment plants ^b in % of total population
	ogółem grand total	w tym oczyszczone of which treated				
		razem total	mechanicznie mechanically	chemicznie ^c i biologicznie chemically ^c and biologically	z podwyższonym usuwaniami biogenów with increased biogene removal (disposal)	
w dam ³	in dam ³	w % ścieków oczyszczanych	in % of waste water treated			
WOJEWÓDZTWO VOIVODSHIP	229188	204817	1,8	33,7	64,4	51,3
Podregion (Subregion) ciechanowsko-płocki.....	26692	26525	1,2	81,1	17,7	51,5
Powiaty: Powiats:						
ciechanowski	2908	2900	—	10,7	89,3	54,2
gostyniński.....	821	811	0,9	93,5	5,7	47,5
mławski.....	1323	1319	—	100,0	—	47,6
płocki	1314	1259	3,3	85,2	11,4	26,4
płoński	1448	1435	—	38,3	61,7	35,4
sierpecki.....	1396	1410 ^d	—	30,8	69,2	45,4
żuromiński.....	401	399	—	100,0	—	26,0
Miasto na prawach powiatu: City with powiat status:						
Płock.....	17082	16992	1,6	98,1	0,3	96,1
Podregion (Subregion) ostrolęcko-siedlecki	24382	24205	6,8	36,4	56,8	45,3
Powiaty: Powiats:						
łosicki.....	505	504	2,6	97,4	—	42,1
makowski	665	666 ^d	—	100,0	—	32,7
ostrolęcki.....	1001	993	0,7	58,2	41,1	17,4
ostrowski.....	1537	1528	8,1	22,6	69,2	37,6
przasnyski.....	1290	1287	0,9	3,3	95,9	44,3
pultuski	1278	1275	—	25,4	74,6	36,3
siedlecki	777	764	—	48,6	51,4	23,1
sokołowski	2080	2000	—	21,7	78,4	42,5
węgrowski	1140	1083	—	19,2	80,8	31,3
wyszkowski	1400	1396	—	18,1	81,9	50,2
Miasta na prawach powiatu: Cities with powiat status:						
Ostrolęka	9196	9196	16,1	55,5	28,3	97,9
Siedlce.....	3513	3513	—	—	100,0	94,5

^a Odprowadzone do wód lub do ziemi. ^b Na podstawie szacunków. ^c Dotyczy tylko ścieków przemysłowych. ^d Większa ilość ścieków miejskich i wiejskich oczyszczanych od odprowadzonych — patrz uwagi ogólne, ust. 2 na str. 58.

^a Discharged into waters or into the ground. ^b Estimated data. ^c Concerning only industrial waste water. ^d An amount of treated city and village sewage greater than sewage discharged with — see general notes, item 2 on page 58.

TABL. 4. ŚCIEKI PRZEMYSŁOWE I KOMUNALNE ORAZ LUDNOŚĆ KORZYSTAJĄCA Z OCZYSZCZALNI ŚCIEKÓW
W 2009 R. (dok.)
INDUSTRIAL AND MUNICIPAL WASTE WATER AND POPULATION USING WASTE WATER TREATMENT PLANTS
IN 2009 (cont.)

WYSZCZEGÓLNIENIE SPECIFICATION	Ścieki wymagające oczyszczenia ^a Waste water requiring treatment ^a					Ludność korzystająca z oczyszczalni ścieków ^b w % ludności ogółem Population using waste water treatment plants ^b in % of total population
	ogółem grand total	w tym oczyszczane of which treated				
		razem total	mechanicznie mechanically	chemicznie ^c i biologicznie chemically ^c and biologically	z podwyższonym usuwaniami biogenów with increased biogene removal (disposal)	
	w dm ³	in dm ³	w % ścieków oczyszczanych	in % of waste water treated		
Podregion (Subregion) radomski.....	19887	19785	8,0	81,1	10,9	56,6
Powiaty: Powiats:						
bialobrzeski.....	437	437	—	3,2	96,8	23,0
kozienicki.....	3506	3495	45,5	18,7	35,8	58,7
lipski.....	700	688	—	100,0	—	27,3
przysuski.....	1030	1047 ^d	—	97,5	2,5	25,5
radomski.....	1993	1912	—	95,6	4,4	37,1
sztydlowiecki.....	395	386	—	3,9	96,1	31,6
zwoleński.....	746	740	—	100,0	—	32,3
Miasto na prawach powiatu: City with powiat status:						
Radom.....	11080	11080	—	100,0	—	93,3
Podregion (Subregion) m.st. Warszawa.....	111933	85876	0,0	5,9	94,1	50,9
Miasto na prawach powiatu: City with powiat status:						
m.st. Warszawa.....	111933	85876	0,0	5,9	94,1	50,9
Podregion (Subregion) warszawski wschodni....	18734	19127^d	0,3	35,0	64,7	46,4
Powiaty: Powiats:						
garwoliński.....	2211	2014	—	81,6	18,4	35,2
legionowski.....	3398	4152 ^d	—	2,9	97,1	64,2
miński.....	2772	2726	1,9	45,2	52,9	44,0
nowodworski.....	1456	1451	0,6	58,2	41,3	53,2
otwocki.....	2827	2789	—	3,3	96,7	44,0
wołomiński.....	6071	5995	—	46,1	53,9	44,0
Podregion (Subregion) warszawski zachodni....	27561	29299^d	0,5	37,2	62,3	58,9
Powiaty: Powiats:						
grodziski.....	1928	1926	—	100,0	—	66,0
grójecki.....	4518	4448	0,6	27,2	72,2	40,6
piaseczyński.....	7515	8214 ^d	1,1	49,7	49,1	60,7
pruszkowski.....	5882	5567	—	13,6	86,4	73,8
sochaczewski.....	2685	2693 ^d	1,0	31,1	67,9	47,2
warszawski zachodni.....	3068	4498 ^d	—	3,0	97,0	53,5
żyrardowski.....	1965	1953	—	100,0	—	62,3

^a Odprowadzone do wód lub do ziemi. ^b Na podstawie szacunków. ^c Dotyczy tylko ścieków przemysłowych. ^d Większa ilość ścieków miejskich i wiejskich oczyszczanych od odprowadzonych — patrz uwagi ogólne, ust. 2 na str. 58.

^a Discharged into waters or into the ground. ^b Estimated data. ^c Concerning only industrial waste water. ^d An amount of treated city and village sewage greater than sewage discharged with — see general notes, item 2 on page 58.

TABL. 5. **OCZYSZCZALNIE ŚCIEKÓW W 2009 R.**
Stan w dniu 31 XII
WASTE WATER TREATMENT PLANTS IN 2009
As of 31 XII

WYSZCZEGÓLNIENIE SPECIFICATION	Przemysłowe Industrial						Komunalne ^a Municipal ^a					
	ogółem total		w tym of which				ogółem total		w tym of which			
			biologiczne biological		z podwyższonym usuwaniami biogenów with increased bioge- ne removal (disposal)				biologiczne biological		z podwyższonym usuwaniami biogenów with increased bioge- ne removal (disposal)	
	liczba number	prze- stowość w m ³ /d capacity in m ³ /24 h	liczba number	prze- stowość w m ³ /d capacity in m ³ /24 h	liczba number	prze- stowość w m ³ /d capacity in m ³ /24 h	liczba number	prze- stowość w m ³ /d capacity in m ³ /24 h	liczba number	prze- stowość ^b w m ³ /d capacity ^b in m ³ /24 h	liczba number	prze- stowość w m ³ /d capacity in m ³ /24 h
WOJEWÓDZTWO VOIVODSHIP	134	341335	104	221727	9	7106	272	1079175	205	300566	66	778514
Podregion (Subregion) ciechanowsko-plocki	21	146034	16	111570	1	250	66	83899	58	57687	8	26212
Powiaty: Powiats:												
ciechanowski	2	6002	2	6002	—	—	8	14265	6	1615	2	12650
gostyniński	2	4983	1	50	—	—	9	9158	8	8958	1	200
mławski	2	291	2	291	—	—	4	9130	4	9130	—	—
plocki	5	1921	3	135	1	250	22	31263	20	30813	2	450
płoński	3	1835	3	1835	—	—	7	7085	6	1085	1	6000
sierpecki	1	900	1	900	—	—	10	7753	9	1341	1	6412
żuromiński	1	450	1	450	—	—	2	4000	2	4000	—	—
Miasto na prawach powiatu: City with powiat status:												
Plock	5	129652	3	101907	—	—	4	1245	3	745	1	500
Podregion (Subregion) ostrolęcko-siedlecki	25	64503	19	27953	1	1308	63	112156	49	19591	13	92470
Powiaty: Powiats:												
łosicki	3	12910	2	1678	—	—	7	1932	7	1932	—	—
makowski	2	660	2	660	—	—	4	6990	4	6990	—	—
ostrolęcki	6	3003	4	1675	1	1308	10	2387	9	2137	1	250
ostrowski	2	1650	1	700	—	—	6	9395	5	1395	1	8000
przasnyski	—	—	—	—	—	—	4	6515	1	620	2	5800
pułtuski	1	250	1	250	—	—	6	6552	5	1152	1	5400
siedlecki	3	462	3	462	—	—	7	2114	7	2114	—	—
sokolowski	3	3295	3	3295	—	—	4	10510	2	350	2	10160
węgrowski	—	—	—	—	—	—	5	6290	4	1240	1	5050
wyszkowski	1	200	1	200	—	—	7	6471	5	1661	2	4810
Miasta na prawach powiatu: Cities with powiat status:												
Ostrolęka	4	42073	2	19033	—	—	1	25000	—	—	1	25000
Siedlce	—	—	—	—	—	—	2	28000	—	—	2	28000

^a Pracujące na sieci kanalizacyjnej. ^b Dotyczy urządzeń do biologicznego oczyszczania.
^a On sewerage systems. ^b Refers to equipment for biological treatment.

TABL. 5. **OCZYSZCZALNIE ŚCIEKÓW W 2009 R. (dok.)**
Stan w dniu 31 XII
WASTE WATER TREATMENT PLANTS IN 2009 (cont.)
As of 31 XII

WYSZCZEGÓLNIENIE SPECIFICATION	Przemysłowe Industrial						Komunalne ^a Municipal ^a					
	ogółem total		w tym of which				ogółem total		w tym of which			
			biologiczne biological		z podwyższonym usuwaniam biogenów with increased bioge- ne removal (disposal)				biologiczne biological		z podwyższonym usuwaniam biogenów with increased bioge- ne removal (disposal)	
	liczba number	prze- stowość w m ³ /d capacity in m ³ /24 h	liczba number	prze- stowość w m ³ /d capacity in m ³ /24 h	liczba number	prze- stowość w m ³ /d capacity in m ³ /24 h	liczba number	prze- stowość w m ³ /d capacity in m ³ /24 h	liczba number	prze- stowość ^b w m ³ /d capacity ^b in m ³ /24 h	liczba number	prze- stowość w m ³ /d capacity in m ³ /24 h
Podregion (Subregion) radomski.....	17	28249	13	11339	—	—	42	144663	33	126661	9	18002
Powiaty: Powiats:												
białobrzeski.....	—	—	—	—	—	—	3	4350	2	350	1	4000
kozienicki.....	7	20430	3	3520	—	—	10	10562	5	1630	5	8932
lipski.....	—	—	—	—	—	—	5	3337	5	3337	—	—
przysuski.....	1	4800	1	4800	—	—	4	2290	3	2190	1	100
radomski.....	6	952	6	952	—	—	12	16354	11	15884	1	470
sztydlowiecki.....	—	—	—	—	—	—	2	4700	1	200	1	4500
zwoleński.....	3	2067	3	2067	—	—	5	3070	5	3070	—	—
Miasto na prawach powiatu: City with powiat status:												
Radom.....	—	—	—	—	—	—	1	100000	1	100000	—	—
Podregion (Subregion) m.st. Warszawa.....	6	24394	3	802	—	—	5	485925	2	4300	3	481625
Miasto na prawach powiatu: City with powiat status:												
m.st. Warszawa.....	6	24394	3	802	—	—	5	485925	2	4300	3	481625
Podregion (Subregion) warszawski wschodni	22	11569	18	8149	2	1620	45	77197	37	40437	8	36760
Powiaty: Powiats:												
garwoliński.....	2	1950	1	450	1	1500	13	13584	13	13584	—	—
legionowski.....	2	95	2	95	—	—	4	9022	2	612	2	8410
miński.....	7	2162	6	1842	—	—	11	12839	10	5139	1	7700
nowodworski.....	1	53	1	53	—	—	6	11514	3	7464	3	4050
otwocki.....	3	1789	2	309	—	—	4	17450	2	850	2	16600
wolomiński.....	7	5520	6	5400	1	120	7	12788	7	12788	—	—
Podregion (Subregion) warszawski zachodni	43	66586	35	61914	5	3928	51	175335	26	51890	25	123445
Powiaty: Powiats:												
grodziski.....	—	—	—	—	—	—	2	21050	2	21050	—	—
grójcecki.....	7	5736	6	4536	1	1200	15	18801	9	2684	6	16117
piaseczyński.....	12	50256	10	50031	1	75	9	28932	2	4503	7	24429
pruszkowski.....	4	691	3	307	—	—	7	57886	5	1386	2	56500
sochaczewski.....	9	7522	7	5362	1	1950	7	10690	4	1350	3	9340
warszawski zachodni....	8	2201	6	1498	2	703	7	17059	—	—	7	17059
żyrardowski.....	3	180	3	180	—	—	4	20917	4	20917	—	—

^a Pracujące na sieci kanalizacyjnej. ^b Dotyczy urządzeń do biologicznego oczyszczania.
^a On sewerage systems. ^b Refers to equipment for biological treatment.

TABL. 6. **EMISJA I REDUKCJA PRZEMYSŁOWYCH ZANIECZYSZCZEŃ POWIETRZA^a W 2009 R.**
EMISSION AND REDUCTION OF INDUSTRIAL AIR POLLUTANTS^a IN 2009

WYSZCZEGÓLNIENIE SPECIFICATION	Emisja zanieczyszczeń w t Emission of air pollutants in t				Zanieczyszczenia zatrzymane w urządzeniach do redukcji zanieczyszczeń w % zanieczyszczeń wytworzonych Pollutants retained in pollutant reduction systems in % of pollutants produced	
	pyłowych <i>particulates</i>		gazowych ^b <i>gases^b</i>		pyłowe <i>particulates</i>	gazowe ^b <i>gases^b</i>
	ogółem <i>total</i>	w tym ze spalania paliw <i>of which from the combustion of fuels</i>	ogółem <i>total</i>	w tym dwutlenek siarki <i>of which sulphur dioxide</i>		
WOJEWÓDZTWO VOIVODSHIP	5052	4514	153726	90815	99,6	39,5
Podregion (Subregion) ciechanowsko-płocki.....	1004	750	34221	22208	79,0	11,1
Powiaty: <i>Powiats:</i>						
ciechanowski	223	219	1529	666	66,0	—
gostyniński.....	2	2	146	27	99,9	53,5
mławski.....	34	33	239	82	46,9	—
płocki	—	—	73	—	—	—
płoński	77	66	449	94	83,7	—
sierpecki	13	13	135	60	94,7	—
żuromiński.....	17	16	202	35	43,3	—
Miasto na prawach powiatu: <i>City with powiat status:</i>						
Płock	638	401	31448	21244	3,8	11,5
Podregion (Subregion) ostrolęcko-siedlecki	941	823	22826	10519	99,6	43,6
Powiaty: <i>Powiats:</i>						
łosicki.....	38	32	442	47	39,7	—
makowski.....	15	6	102	29	11,8	—
ostrolęcki	—	—	2	—	—	—
ostrowski.....	177	133	3302	499	93,3	69,6
przasnyski.....	39	39	194	100	45,8	—
pułtowski	24	23	232	73	45,5	—
siedlecki.....	17	12	90	22	81,5	6,3
sokołowski	69	66	699	230	86,4	—
węgrowski.....	27	—	22	—	83,0	—
wyszkowski.....	38	38	463	219	95,9	—
Miasta na prawach powiatu: <i>Cities with powiat status:</i>						
Ostrolęka	354	347	16337	8952	99,8	38,0
Siedlce.....	143	127	941	348	94,1	7,5

^a Z zakładów szczególnie uciążliwych dla czystości powietrza emitujących pyły, gazy lub równocześnie pyły i gazy. ^b Bez dwutlenku węgla.
^a From plants generating substantial air pollution emitting particulates, gases or particulates and gases. ^b Excluding carbon dioxide.

TABL. 6. **EMISJA I REDUKCJA PRZEMYSŁOWYCH ZANIECZYSZCZEŃ POWIETRZA^a W 2009 R. (dok.)**
EMISSION AND REDUCTION OF INDUSTRIAL AIR POLLUTANTS^a IN 2009 (cont.)

WYSZCZEGÓLNIENIE SPECIFICATION	Emisja zanieczyszczeń w t Emission of air pollutants in t				Zanieczyszczenia zatrzymane w urządzeniach do redukcji zanieczyszczeń w % zanieczyszczeń wytworzonych Pollutants retained in pollutant reduction systems in % of pollutants produced	
	pyłowych <i>particulates</i>		gazowych ^b <i>gases^b</i>		pyłowe <i>particulates</i>	gazowe ^b <i>gases^b</i>
	ogółem <i>total</i>	w tym ze spalania paliw <i>of which from the combustion of fuels</i>	ogółem <i>total</i>	w tym dwutlenek siarki <i>of which sulphur dioxide</i>		
Podregion (Subregion) radomski.....	1467	1398	57929	33604	99,8	51,1
Powiaty: <i>Powiats:</i>						
białobrzeski.....	—	—	14	—	—	—
kozienicki.....	1087	1080	55304	32337	99,8	52,1
lipski.....	22	21	79	29	61,4	—
przysuski.....	60	60	348	81	86,4	—
radomski.....	53	46	307	93	85,6	—
sztylowiecki.....	19	18	167	65	95,6	—
zwoleniński.....	13	12	197	49	45,8	—
Miasto na prawach powiatu: <i>City with powiat status:</i>						
Radom.....	213	161	1513	950	97,1	18,5
Podregion (Subregion) m.st. Warszawa.....	921	900	33983	22661	99,8	31,0
Miasto na prawach powiatu: <i>City with powiat status:</i>						
m.st. Warszawa.....	921	900	33983	22661	99,8	31,0
Podregion (Subregion) warszawski wschodni....	332	297	2130	656	91,2	22,5
Powiaty: <i>Powiats:</i>						
garwoliński.....	47	45	291	43	83,8	—
legionowski.....	52	51	406	271	87,8	—
miński.....	80	75	629	69	85,8	—
nowodworski.....	31	22	231	80	39,2	59,6
otwocki.....	43	43	230	45	62,6	31,8
wolomiński.....	79	61	343	148	96,6	33,3
Podregion (Subregion) warszawski zachodni.....	387	346	2637	1167	90,4	42,4
Powiaty: <i>Powiats:</i>						
grodziski.....	—	—	68	—	—	88,1
grójcecki.....	76	56	311	136	27,6	—
piaseczyński.....	100	96	467	244	76,1	75,5
pruskowski.....	80	76	618	292	77,8	—
sochaczewski.....	53	42	578	179	84,4	—
warszawski zachodni.....	15	15	105	45	85,0	—
żyrardowski.....	63	61	490	271	97,7	—

^a Z zakładów szczególnie uciążliwych dla czystości powietrza emitujących pyły, gazy lub równocześnie pyły i gazy. ^b Bez dwutlenku węgla.
^a From plants generating substantial air pollution emitting particulates, gases or particulates and gases. ^b Excluding carbon dioxide.

TABL. 7. ODPADY^a I TERENY ICH SKŁADOWANIA W 2009 R.
WASTE^a AND THEIR STORAGE YARDS AREAS IN 2009

WYSZCZEGÓLNIENIE SPECIFICATION	Odpady w tys. t Waste in thous. t					Tereny składowania odpadów nie zrekultywowane (stan w końcu roku) w ha Area of storage yards, non-reclaimed (as of the end of year) in ha
	wytworzone w ciągu roku generated during the year				dotychczas składowane (nagromadzone ^b ; stan w końcu roku) landfilled up to now (accumulated ^b ; as of the end of year)	
	ogółem total	poddane odzyskowi recovered	unieszkodliwione treated	magazynowane czasowo temporarily stored		
WOJEWÓDZTWO VOIVODSHIP	5859,5	3662,0	2049,5	148,0	48072,0	642,9
Podregion (Subregion) ciechanowsko-płocki.....	320,9	272,8	34,6	13,5	16,0	7,8
Powiaty: Powiats:						
ciechanowski	125,0	123,5	0,7	0,8	—	—
gostyniński	14,1	11,4	—	2,7	—	—
mławski	43,4	39,0	4,3	0,1	—	—
płocki	8,0	8,0	—	—	—	—
płoński	13,0	11,4	0,1	1,5	1,8	6,2
sierpecki	23,4	23,4	—	—	—	—
żuromiński.....	1,2	1,2	—	—	—	—
Miasto na prawach powiatu: City with powiat status:						
Płock.....	92,8	54,9	29,5	8,4	14,2	1,6
Podregion (Subregion) ostrolęcko-siedlecki	1046,3	944,2	60,4	41,7	8051,6	163,0
Powiaty: Powiats:						
łosicki.....	—	—	—	—	—	—
makowski	2,2	2,2	—	—	—	—
ostrolęcki	62,9	59,8	3,1	—	—	—
ostrowski.....	10,6	8,7	1,9	—	—	—
przasnyski.....	102,1	99,3	2,8	—	—	—
pułtuski	17,6	17,6	—	—	—	—
siedlecki	8,7	5,4	2,0	1,3	—	—
sokolowski	304,4	291,1	7,1	6,2	—	—
węgrowski	14,4	13,5	—	0,9	—	—
wyszkowski	21,1	21,1	—	—	—	—
Miasta na prawach powiatu: Cities with powiat status:						
Ostrolęka	445,3	378,7	43,5	23,1	8051,6	163,0
Siedlce.....	57,0	46,8	—	10,2	—	—

^a Z wyłączeniem odpadów komunalnych. ^b Na terenach własnych zakładów.
^a Excluding municipal wastes. ^b On own plant grounds.

TABL. 7. ODPADY^a I TERENY ICH SKŁADOWANIA W 2009 R. (dok.)
WASTE^a AND THEIR STORAGE YARDS AREAS IN 2009 (cont.)

WYSZCZEGÓLNIENIE SPECIFICATION	Odpady w tys. t Waste in thous. t					Tereny składowania odpadów nie zrekultywowane (stan w końcu roku) w ha Area of storage yards, non-reclaimed (as of the end of year) in ha
	wytworzone w ciągu roku generated during the year				dotychczas składowane (nagromadzone ^b ; stan w końcu roku) landfilled up to now (accumulated ^b ; as of the end of year)	
	ogółem total	poddane odzyskowi recovered	unieszkodliwione treated	magazynowane czasowo temporarily stored		
Podregion (Subregion) radomski.....	1243,1	737,0	488,9	17,2	28440,0	326,3
Powiaty: Powiats:						
białobrzeski.....	27,6	27,6	—	—	—	—
kozienski.....	1093,0	595,3	482,6	15,1	28378,7	313,8
lipski.....	2,5	0,3	2,2	—	—	—
przysuski.....	13,9	13,0	0,8	0,1	—	—
radomski.....	1,4	1,4	—	—	—	—
szydlowiecki.....	1,1	1,1	—	—	—	—
zwoleniński.....	—	—	—	—	—	—
Miasto na prawach powiatu: City with powiat status:						
Radom.....	103,6	98,3	3,3	2,0	61,3	12,5
Podregion (Subregion) m.st. Warszawa.....	2205,1	730,1	1421,7	53,3	11388,2	139,2
Miasto na prawach powiatu: City with powiat status:						
m.st. Warszawa.....	2205,1	730,1	1421,7	53,3	11388,2	139,2
Podregion (Subregion) warszawski wschodni....	777,6	729,1	32,5	16,0	34,1	2,5
Powiaty: Powiats:						
garwoliński.....	39,0	18,7	20,3	—	—	—
legionowski.....	546,5	545,4	0,1	1,0	—	—
miński.....	39,6	36,1	1,0	2,5	—	—
nowodworski.....	105,3	104,7	0,2	0,4	—	—
otwocki.....	27,2	14,0	1,6	11,6	—	—
wołomiński.....	20,0	10,2	9,3	0,5	34,1	2,5
Podregion (Subregion) warszawski zachodni....	266,5	248,8	11,4	6,3	142,1	4,1
Powiaty: Powiats:						
grodziski.....	6,4	4,7	1,7	—	—	—
grójecki.....	120,4	120,4	—	—	—	—
piaseczyński.....	59,9	51,8	6,5	1,6	134,9	3,5
pruszkowski.....	30,4	23,3	2,7	4,4	—	—
sochaczewski.....	21,7	21,4	—	0,3	7,2	0,6
warszawski zachodni.....	4,3	3,8	0,5	—	—	—
żyrardowski.....	23,4	23,4	—	—	—	—

a Z wyłączeniem odpadów komunalnych. b Na terenach własnych zakładów.
a Excluding municipal wastes. b On own plant grounds.

TABL. 8. **ODPADY KOMUNALNE ZMIESZANE, NIECZYSTOŚCI CIEKŁE I SKŁADOWISKA W 2009 R.**
MIXED MUNICIPAL WASTE, LIQUID WASTE AND LANDFILL SITES IN 2009

WYSZCZEGÓLNIENIE SPECIFICATION	Zebrane odpady komunalne zmieszane ^{ab} Mixed municipal waste collected ^{ab}			Nieczystości ciekłe wywiezione ^{ac} Liquid waste ^{ac} removed		Czynne składowiska kontrolowane (stan w dniu 31 XII) Controlled landfill sites in operation (as of 31 XII)	
	ogółem total	w tym z gospodarstw domowych of which from households	na 1 mieszkańca w kg per capita in kg	ogółem total	w tym z gospodarstw domowych of which from households	liczba number	powierzchnia w ha area in ha
	w tys. t in thous. t			w dam ³ in dam ³			
WOJEWÓDZTWO VOIVODSHIP	1433,1	923,6	177,2	4659,4	2870,7	77	288,2
Podregion (Subregion) ciechanowsko-płocki	124,0	94,1	150,8	354,6	214,8	13	47,8
Powiaty: Powiats:							
ciechanowski	21,5	14,6	161,9	74,4	53,3	2	4,8
gostyniński	7,3	4,5	96,2	20,7	7,1	—	—
miławski	13,6	12,1	165,9	71,7	53,1	3	12,5
płocki	12,0	8,8	81,9	53,0	38,0	2	4,0
płoński	16,8	12,2	139,9	76,6	32,9	1	6,2
sierpecki	7,6	5,5	102,3	26,8	12,9	2	12,1
żuromiński	5,1	3,3	82,3	15,9	11,5	2	6,7
Miasto na prawach powiatu: City with powiat status:							
Płock	40,1	33,2	262,1	15,6	6,0	1	1,5
Podregion (Subregion) ostrolęcko-siedlecki	117,1	72,7	97,2	397,3	229,1	28	82,7
Powiaty: Powiats:							
łosicki	3,8	3,1	95,9	24,9	13,6	2	7,3
makowski	4,8	3,6	77,6	34,3	16,2	4	3,7
ostrolęcki	8,0	5,5	65,0	49,2	34,8	3	22,6
ostrowski	12,1	8,4	112,0	51,1	28,9	5	11,6
przasnyski	6,4	5,0	94,2	10,5	7,4	2	7,3
pultuski	6,8	5,5	107,9	60,6	43,9	1	1,1
siedlecki	5,3	3,1	39,0	54,1	19,2	6	19,6
sokołowski	4,7	3,6	65,0	16,1	9,4	1	1,6
węgrowski	8,0	4,5	67,2	41,5	19,1	4	7,9
wyszkowski	9,6	6,5	89,7	33,4	22,8	—	—
Miasta na prawach powiatu: Cities with powiat status:							
Ostrolęka	15,4	10,8	199,5	15,6	10,8	—	—
Siedlce	32,1	13,2	171,3	5,9	3,2	—	—

a Dane szacunkowe. b Dane nie obejmują odpadów komunalnych zebranych selektywnie: ogółem — 123,8 tys. t, w tym z gospodarstw domowych — 64,5 tys. t. c Gromadzone przejściowo w zbiornikach bezodpływowych.

a Estimated data. b Data do not include municipal waste collected separately: total — 123,8 thous. t, of which from households — 64,5 thous. t. c Collected temporarily in cesspools.

TABL. 8. **ODPADY KOMUNALNE ZMIESZANE, NIECZYSTOŚCI CIEKŁE I SKŁADOWISKA W 2009 R. (dok.)**
MIXED MUNICIPAL WASTE, LIQUID WASTE AND LANDFILL SITES IN 2009 (cont.)

WYSZCZEGÓLNIENIE SPECIFICATION	Zebrane odpady komunalne zmieszane ^{ab} Mixed municipal waste collected ^{ab}			Nieczystości ciekłe wywiezione ^{ac} Liquid waste ^{ac} removed		Czynne składowiska kontrolowane (stan w dniu 31 XII) Controlled landfill sites in operation (as of 31 XII)	
	ogółem total	w tym z gospodarstw domowych of which from households	na 1 mieszkańca w kg per capita in kg	ogółem total	w tym z gospodarstw domowych of which from households	liczba number	powierzchnia w ha area in ha
	w tys. t in thous. t			w dam ³ in dam ³			
Podregion (Subregion) radomski.....	121,6	94,3	151,6	351,5	204,2	14	32,7
Powiaty: Powiats:							
białobrzeski.....	4,5	3,8	114,1	54,8	29,0	1	1,2
kozienski.....	12,7	10,8	177,1	27,1	8,5	3	5,5
lipski.....	2,5	2,0	54,1	21,2	13,0	1	1,1
przysuski.....	3,5	2,8	64,4	12,6	7,7	1	1,0
radomski.....	12,0	8,8	60,1	118,8	74,0	4	4,6
szydlowiecki.....	6,4	5,2	131,3	42,8	23,1	2	5,5
zwoleński.....	3,2	2,4	64,1	19,2	9,9	1	1,6
Miasto na prawach powiatu: City with powiat status:							
Radom.....	76,9	58,4	261,0	54,8	39,1	1	12,2
Podregion (Subregion) m.st. Warszawa.....	627,1	382,0	223,2	869,9	488,9	—	—
Miasto na prawach powiatu: City with powiat status:							
m.st. Warszawa.....	627,1	382,0	223,2	869,9	488,9	—	—
Podregion (Subregion) warszawski wschodni....	179,9	125,9	165,5	1311,6	872,1	12	42,4
Powiaty: Powiats:							
garwoliński.....	7,2	4,7	43,5	59,7	24,9	3	3,8
legionowski.....	32,5	23,4	228,5	221,1	150,4	1	3,1
miński.....	31,0	24,9	172,8	197,6	125,2	4	4,3
nowodworski.....	21,4	13,8	180,6	92,2	65,1	2	8,7
otwocki.....	40,7	30,5	256,0	299,0	166,9	1	20,8
wolomiński.....	47,0	28,7	135,5	442,1	339,7	1	1,7
Podregion (Subregion) warszawski zachodni.....	263,4	154,6	206,8	1374,5	861,5	10	82,6
Powiaty: Powiats:							
grodziski.....	25,4	14,4	177,2	228,4	165,7	1	1,6
grójecki.....	33,8	23,9	246,2	94,4	37,8	4	13,0
piaseczyński.....	54,2	32,7	210,1	247,9	176,1	1	21,7
pruszkowski.....	59,9	30,3	202,5	258,3	141,3	1	14,5
sochaczewski.....	23,1	11,8	141,1	37,0	28,3	—	—
warszawski zachodni.....	50,6	33,8	322,8	465,8	289,2	1	16,2
żyrardowski.....	16,5	7,7	101,7	42,7	23,1	2	15,6

^a Dane szacunkowe. ^b Dane nie obejmują odpadów komunalnych zebranych selektywnie: ogółem — 123,8 tys. t, w tym z gospodarstw domowych — 64,5 tys. t. ^c Gromadzone przejściowo w zbiornikach bezodpływowych.

^a Estimated data. ^b Data do not include municipal waste collected separately: total — 123,8 thous. t, of which from households — 64,5 thous. t. ^c Collected temporarily in cesspools.

TABL. 9. **OCHRONA PRZYRODY I KRAJOBRAZU** ^a **W 2009 R.**
Stan w dniu 31 XII
NATURE AND LANDSCAPE PROTECTION ^a **IN 2009**
As of 31 XII

WYSZCZEGÓLNIENIE SPECIFICATION	Powierzchnia o szczególnych walorach przyrodniczych prawnie chroniona Legally protected areas possessing unique environmental value						Pomniki przyrody Monuments of nature
	ogółem total		w tym of which				
	w ha in ha	w % powierzchni ogólnej in % of grand total areas	parki narodowe ^b national parks ^b	rezerwaty przyrody nature reserves	parki krajobrazowe ^c landscape parks ^c	obszary chronionego krajobrazu ^c protected landscape ^c areas	
WOJEWÓDZTWO VOIVODSHIP	1054889,4	29,7	38476,1	18221,9	168150,1	822393,5	4235
Podregion (Subregion) ciechanowsko-płocki	339248,6	43,6	—	3274,8	23242,0	307310,2	618
Powiaty: Powiats:							
ciechanowski	39735,0	37,5	—	14,7	—	39642,1	123
gostyniński.....	26378,3	42,9	—	337,4	4025,7	21213,7	53
mławski.....	59374,2	50,2	—	473,6	—	58359,9	72
płocki	60293,8	33,6	—	2357,9	13986,2	42975,6	165
płoński	49208,4	35,7	—	81,2	—	46749,9	123
sierpecki	42626,4	50,0	—	—	—	42103,9	36
żuromiński.....	59635,1	73,9	—	10,0	5230,1	54388,1	35
Miasto na prawach powiatu: City with powiat status:							
Płock.....	1997,4	22,7	—	—	—	1877,0	11
Podregion (Subregion) ostrolęcko-siedlecki	171724,3	14,2	—	3311,0	87743,6	80137,9	828
Powiaty: Powiats:							
łosicki.....	18150,1	23,5	—	119,3	15300,3	2637,0	82
makowski	1029,1	1,0	—	40,5	—	986,9	47
ostrolęcki	943,4	0,4	—	943,4	—	—	82
ostrowski.....	1291,8	1,1	—	—	513,0	771,5	30
przasnyski.....	3925,0	3,2	—	—	—	3924,0	41
pultuski	13965,4	16,9	—	175,3	3572,0	10207,7	45
siedlecki.....	39225,7	24,5	—	1265,2	10025,6	27926,8	109
sokołowski	46307,3	40,9	—	176,5	23051,4	22982,1	157
węgrowski	46373,7	38,0	—	590,8	35281,3	10281,9	174
wyszkowski	84,2	0,1	—	—	—	—	—
Miasta na prawach powiatu: Cities with powiat status:							
Ostrolęka	—	—	—	—	—	—	7
Siedlce.....	428,6	13,5	—	—	—	420,0	54

^a Patrz uwagi ogólne, ust. 7 na str. 61. ^b Powierzchnia Kampinoskiego Parku Narodowego w granicach województwa. ^c Bez powierzchni rezerwatów przyrody, stanowisk dokumentacyjnych, zespołów przyrodniczo-krajobrazowych i użytków ekologicznych położonych na terenie parków krajobrazowych i obszarów chronionego krajobrazu.

^a See general notes, item 7 on page 61. ^b Area of Kampinoski National Park in boundaries of the voivodship. ^c Excluding nature reserves, documentation sites, landscape-nature complexes and ecological arable lands located within landscape parks and protected landscape areas.

TABL. 9. OCHRONA PRZYRODY I KRAJOBRAZU^a W 2009 R. (dok.)

Stan w dniu 31 XII

NATURE AND LANDSCAPE PROTECTION^a IN 2009 (cont.)

As of 31 XII

WYSZCZEGÓLNIENIE SPECIFICATION	Powierzchnia o szczególnych walorach przyrodniczych prawnie chroniona Legally protected areas possessing unique environmental value						Pomniki przyrody Monuments of nature
	ogółem total		w tym of which				
	w ha in ha	w % powierzchni ogólnej in % of grand total areas	parki narodowe ^b national parks ^b	rezerwy przyrody nature reserves	parki krajobrazowe ^c landscape parks ^c	obszary chronionego krajobrazu ^c protected landscape ^c areas	
Podregion (Subregion) radomski.....	150172,7	26,1	—	2002,1	24634,5	122746,8	554
Powiaty: Powiats:							
białobrzeski.....	35021,1	54,8	—	170,1	—	34851,0	39
kozienicki.....	10467,0	11,4	—	476,1	6747,7	3057,0	97
lipski.....	15243,5	20,6	—	0,9	—	15209,8	25
przysuski.....	32156,9	40,1	—	267,0	—	31815,6	39
radomski.....	33072,7	21,6	—	617,2	15429,1	16619,6	214
szydlowiecki.....	17643,5	39,0	—	209,8	—	17413,1	34
zwoleniński.....	6315,1	11,0	—	261,0	2457,7	3534,7	86
Miasto na prawach powiatu: City with powiat status:							
Radom.....	252,9	2,3	—	—	—	246,0	20
Podregion (Subregion) m.st. Warszawa.....	12031,6	23,3	—	1799,6	2422,2	7728,9	478
Miasto na prawach powiatu: City with powiat status:							
m.st. Warszawa.....	12031,6	23,3	—	1799,6	2422,2	7728,9	478
Podregion (Subregion) warszawski wschodni.....	220285,3	43,2	15604,5	4724,8	13772,6	185950,9	841
Powiaty: Powiats:							
garwoliński.....	47224,6	36,8	—	108,3	—	47093,8	98
legionowski.....	28121,7	72,0	—	951,9	—	27167,3	114
miński.....	34713,2	29,8	—	825,6	—	33887,4	217
nowodworski.....	42212,1	60,8	15604,5	1338,8	—	25268,8	48
otwocki.....	48044,0	78,0	—	1192,0	12932,6	33863,8	132
wolomiński.....	19969,7	20,9	—	308,2	840,0	18669,8	232
Podregion (Subregion) warszawski zachodni.....	161426,9	37,5	22871,6	3109,6	16335,2	118518,8	916
Powiaty: Powiats:							
grodziski.....	8629,7	23,5	—	361,1	—	8209,1	237
grójcecki.....	29109,5	23,0	—	433,1	—	28261,4	70
piaseczyński.....	32589,9	52,5	—	976,9	6578,5	25023,0	159
pruskowski.....	8590,1	34,9	—	173,1	—	8417,0	123
sochaczewski.....	25211,7	34,3	5422,5	433,9	—	19332,6	81
warszawski zachodni.....	24933,6	46,7	17449,1	432,2	—	7052,3	117
żyrardowski.....	32362,4	60,8	—	299,3	9756,7	22223,4	129

^a Patrz uwagi ogólne, ust. 7 na str. 61. ^b Powierzchnia Kampinoskiego Parku Narodowego w granicach województwa. ^c Bez powierzchni rezerwatów przyrody, stanowisk dokumentacyjnych, zespołów przyrodniczo-krajobrazowych i użytków ekologicznych położonych na terenie parków krajobrazowych i obszarów chronionego krajobrazu.

^a See general notes, item 7 on page 61. ^b Area of Kampinoski National Park in boundaries of the voivodship. ^c Excluding nature reserves, documentation sites, landscape-nature complexes and ecological arable lands located within landscape parks and protected landscape areas.

TABL. 10. **NAKLADY NA ŚRODKI TRWAŁE SŁUŻĄCE OCHRONIE ŚRODOWISKA I GOSPODARCE WODNEJ WEDŁUG WYBRANYCH KIERUNKÓW INWESTOWANIA W 2009 R. (ceny bieżące)**
OUTLAYS ON FIXED ASSETS IN ENVIRONMENTAL PROTECTION AND WATER MANAGEMENT BY SELECTED DIRECTIONS OF INVESTING IN 2009 (current prices)

WYSZCZEGÓLNIENIE SPECIFICATION	Ochrona środowiska Environmental protection				Gospodarka wodna Water management	
	nakłady ogółem total outlays	w tym na of which on			nakłady ogółem total outlays	w tym na ujęcia i doprowadzenia wody of which on water intakes and systems
		ochronę powietrza atmosferycznego i klimatu protection of air and climate	gospodarkę ściekową i ochronę wód waste water management and protection of waters	gospodarkę odpa- dami, ochronę i przywrócenie warto- ści użytkowej gleb oraz ochronę wód podziemnych i powierzchniowych waste management, protection and reco- very of soils, prote- ction of surface and underground waters		
w tys. zł in thous. zł						
WOJEWÓDZTWO..... VOIVODSHIP	1591661,5	554436,4	824477,9	164610,9	553505,5	236882,5
PODREGION (SUBREGION)						
CIECHANOWSKO-PŁOCKI..	283944,9	190378,2	69014,5	21490,4	15279,8	9737,7
Powiat ciechanowski	17254,4	766,6	15832,3	210,1	2772,2	1933,2
Gmina miejska: <i>Urban gmina:</i>						
Ciechanów	10819,5	766,6	9842,8	210,1	936,9	917,3
Gmina miejsko-wiejska: <i>Urban-rural gmina:</i>						
Głinojeck	5481,4	—	5036,0	—	283,0	—
w tym miasto of which city...	—	—	—	—	283,0	—
Gminy wiejskie: <i>Rural gminas:</i>						
Ciechanów	41,2	—	41,2	—	365,7	338,2
Golymin-Ośrodek	—	—	—	—	—	—
Grudusk	6,4	—	6,4	—	497,4	—
Ojrzeń	—	—	—	—	17,0	17,0
Opinogóra Górna	516,0	—	516,0	—	65,0	65,0
Regimin	—	—	—	—	307,0	307,0
Sońsk	389,9	—	389,9	—	300,2	288,7
Powiat gostyński	2339,5	—	1633,9	27,0	819,6	819,6
Gmina miejska: <i>Urban gmina:</i>						
Gostynin	2114,2	—	1408,6	27,0	28,0	28,0
Gminy wiejskie: <i>Rural gminas:</i>						
Gostynin	137,0	—	137,0	—	729,2	729,2
Pacyna	28,5	—	28,5	—	4,1	4,1
Sanniki	59,8	—	59,8	—	58,3	58,3
Szczawin Kościelny	—	—	—	—	—	—
Powiat mławski	5178,6	—	4641,1	—	650,1	441,0
Gmina miejska: <i>Urban gmina:</i>						
Mława	2002,5	—	1465,0	—	225,0	225,0
Gminy wiejskie: <i>Rural gminas:</i>						
Dzierzgowo	—	—	—	—	—	—
Lipowiec Kościelny	—	—	—	—	290,7	139,4
Radzanów	—	—	—	—	—	—
Strzegowo	270,6	—	270,6	—	57,8	—
Stupsk	—	—	—	—	—	—
Szreńsk	—	—	—	—	—	—
Szydłowo	—	—	—	—	60,0	60,0
Wieczfnia Kościelna	1962,5	—	1962,5	—	16,6	16,6
Wiśniewo	943,0	—	943,0	—	—	—

TABL. 10. **NAKLADY NA ŚRODKI TRWALE SŁUŻĄCE OCHRONIE ŚRODOWISKA I GOSPODARCE WODNEJ WEDŁUG WYBRANYCH KIERUNKÓW INWESTOWANIA W 2009 R. (cd.)**
OUTLAYS ON FIXED ASSETS IN ENVIRONMENTAL PROTECTION AND WATER MANAGEMENT BY SELECTED DIRECTIONS OF INVESTING IN 2009 (cont.)

WYSZCZEGÓLNIENIE SPECIFICATION	Ochrona środowiska Environmental protection				Gospodarka wodna Water management	
	nakłady ogółem total outlays	w tym na / of which on			nakłady ogółem total outlays	w tym na ujęcia i doprowadzenia wody of which on water intakes and systems
		ochronę powietrza atmosferycznego i klimatu protection of air and climate	gospodarkę ściekową i ochronę wód waste water management and protection of waters	gospodarkę odpa- dami, ochronę i przywrócenie warto- ści użytkowej gleb oraz ochronę wód podziemnych i powierzchniowych waste management, protection and reco- very of soils, prote- ction of surface and underground waters		
w tys. zł / in thous. zł						
PODREGION (SUBREGION) CIECHANOWSKO-PŁOCKI (cd.) (cont.)						
Powiat płocki	8085,3	—	6812,4	1272,9	4664,0	2472,5
Gminy miejsko-wiejskie: Urban-rural gminas:						
Drobin	473,8	—	473,8	—	—	—
w tym miasto / of which city...	181,2	—	181,2	—	—	—
Gąbin	118,6	—	118,6	—	834,7	819,5
w tym miasto / of which city...	118,6	—	118,6	—	10,4	10,4
Wyszogród	135,0	—	135,0	—	—	—
w tym miasto / of which city...	135,0	—	135,0	—	—	—
Gminy wiejskie: Rural gminas:						
Bielsk	186,1	—	186,1	—	14,2	14,2
Bodzanów	124,0	—	124,0	—	173,3	123,0
Brudzeń Duży	1200,3	—	1200,3	—	321,5	75,3
Bulkowo	—	—	—	—	—	—
Łąck	—	—	—	—	225,5	117,2
Mała Wieś	42,8	—	42,8	—	262,2	28,7
Nowy Duninów	1153,0	—	1153,0	—	560,0	—
Radzanowo	143,0	—	143,0	—	695,0	—
Słubice	754,6	—	23,0	731,6	—	—
Słupno	741,0	—	741,0	—	1283,0	1000,0
Stara Biała	2718,2	—	2176,9	541,3	153,7	153,7
Staroźreby	294,9	—	294,9	—	140,9	140,9
Powiat płoński	23936,3	90,6	5356,3	18285,0	596,9	423,9
Gminy miejskie: Urban gminas:						
Płońsk	18059,4	90,6	20,4	17744,0	—	—
Raciąż	1047,0	—	1042,0	5,0	—	—
Gminy wiejskie: Rural gminas:						
Baboszewo	—	—	—	—	—	—
Czerwińsk nad Wisłą	—	—	—	—	15,6	15,6
Dzierżążnia	1588,0	—	1588,0	—	—	—
Joniec	—	—	—	—	402,0	402,0
Naruszewo	1242,0	—	1242,0	—	—	—
Nowe Miasto	—	—	—	—	—	—
Płońsk	1876,0	—	1340,0	536,0	165,3	6,3
Raciąż	123,9	—	123,9	—	14,0	—
Sochocin	—	—	—	—	—	—
Zaluski	—	—	—	—	—	—

TABL. 10. **NAKLADY NA ŚRODKI TRWAŁE SŁUŻĄCE OCHRONIE ŚRODOWISKA I GOSPODARCE WODNEJ WEDŁUG WYBRANYCH KIERUNKÓW INWESTOWANIA W 2009 R. (cd.)**
OUTLAYS ON FIXED ASSETS IN ENVIRONMENTAL PROTECTION AND WATER MANAGEMENT BY SELECTED DIRECTIONS OF INVESTING IN 2009 (cont.)

WYSZCZEGÓLNIENIE SPECIFICATION	Ochrona środowiska Environmental protection				Gospodarka wodna Water management		
	nakłady ogółem total outlays	w tym na / of which on			nakłady ogółem total outlays	w tym na ujęcia i doprowadzenia wody of which on water intakes and systems	
		ochronę powietrza atmosferycznego i klimatu protection of air and climate	gospodarkę ściekową i ochronę wód waste water management and protection of waters	gospodarkę odpada- dami, ochronę i przywrócenie warto- ści użytkowej gleb oraz ochronę wód podziemnych i powierzchniowych waste management, protection and reco- very of soils, prote- ction of surface and underground waters			gospodarkę odpada- dami, ochronę i przywrócenie warto- ści użytkowej gleb oraz ochronę wód podziemnych i powierzchniowych waste management, protection and reco- very of soils, prote- ction of surface and underground waters
PODREGION (SUBREGION) CIECHANOWSKO-PŁOCKI (dok.) (cont.)							
Powiat sierpecki	11620,1	—	11419,1	201,0	2639,0	512,5	
Gmina miejska: <i>Urban gmina:</i> Sierpc	10788,1	—	10628,1	160,0	21,0	12,5	
Gminy wiejskie: <i>Rural gminas:</i> Gozdowo	—	—	—	—	1977,0	—	
Mochowo	474,0	—	474,0	—	337,0	337,0	
Rościszewo	—	—	—	—	304,0	163,0	
Sierpc	41,0	—	—	41,0	—	—	
Szczutowo	317,0	—	317,0	—	—	—	
Zawidz	—	—	—	—	—	—	
Powiat żuromiński	7512,8	422,0	6724,0	—	379,9	376,9	
Gminy miejsko-wiejskie: <i>Urban-rural gminas:</i> Biezuń	—	—	—	—	227,0	227,0	
w tym miasto / of which city...	—	—	—	—	227,0	227,0	
Żuromin	1469,8	422,0	681,0	—	131,0	131,0	
w tym miasto / of which city...	1469,8	422,0	681,0	—	131,0	131,0	
Gminy wiejskie: <i>Rural gminas:</i> Kuczbork-Osada	2132,0	—	2132,0	—	3,0	—	
Lubowidz	—	—	—	—	—	—	
Lutocin	3911,0	—	3911,0	—	—	—	
Siemiątkowo	—	—	—	—	18,9	18,9	
Miasto na prawach powiatu (City with powiat status) Płock	208017,9	189099,0	16595,4	1494,4	2758,1	2758,1	
PODREGION (SUBREGION) OSTROŁĘCKO-SIEDLECKI	271314,5	26180,2	149335,8	90007,5	28097,4	19862,9	
Powiat łosicki	3057,0	—	3057,0	—	52,3	49,3	
Gmina miejsko-wiejska: <i>Urban-rural gmina:</i> Łosice	415,5	—	415,5	—	42,3	42,3	
w tym miasto / of which city...	415,5	—	415,5	—	42,3	42,3	
Gminy wiejskie: <i>Rural gminas:</i> Huszlew	—	—	—	—	—	—	
Olszanka	—	—	—	—	—	—	
Platerów	2240,5	—	2240,5	—	3,0	—	
Sarnaki	—	—	—	—	—	—	
Stara Kornica	401,0	—	401,0	—	7,0	7,0	

TABL. 10. NAKŁADY NA ŚRODKI TRWALE SŁUŻĄCE OCHRONIE ŚRODOWISKA I GOSPODARCE WODNEJ WEDŁUG WYBRANYCH KIERUNKÓW INWESTOWANIA W 2009 R. (cd.)
OUTLAYS ON FIXED ASSETS IN ENVIRONMENTAL PROTECTION AND WATER MANAGEMENT BY SELECTED DIRECTIONS OF INVESTING IN 2009 (cont.)

WYSZCZEGÓLNIENIE SPECIFICATION	Ochrona środowiska Environmental protection				Gospodarka wodna Water management	
	nakłady ogółem total outlays	w tym na / of which on			nakłady ogółem total outlays	w tym na ujęcia i doprowadzenia wody of which on water intakes and systems
		ochronę powietrza atmosferycznego i klimatu protection of air and climate	gospodarkę ściekową i ochronę wód waste water management and protection of waters	gospodarkę odpa- dami, ochronę i przywrócenie warto- ści użytkowej gleb oraz ochronę wód podziemnych i powierzchniowych waste management, protection and reco- very of soils, prote- ction of surface and underground waters		
w tys. zł / in thous. zł						
PODREGION (SUBREGION) OSTROŁĘCKO-SIEDLECKI (cd.) (cont.)						
Powiat makowski.....	3673,7	—	546,4	999,0	4163,5	3484,1
Gmina miejska: <i>Urban gmina:</i> Maków Mazowiecki.....	2785,0	—	—	999,0	—	—
Gmina miejsko-wiejska: <i>Urban-rural gmina:</i> Różan.....	556,3	—	214,0	—	801,0	693,0
w tym miasto / of which city...	214,0	—	214,0	—	210,0	210,0
Gminy wiejskie: <i>Rural gminas:</i> Czerwonka.....	—	—	—	—	—	—
Karniewo.....	—	—	—	—	—	—
Krasnosielc.....	46,4	—	46,4	—	485,1	185,1
Młynarze.....	—	—	—	—	457,0	457,0
Płoniawy-Bramura.....	286,0	—	286,0	—	444,4	243,0
Rzewnie.....	—	—	—	—	70,0	—
Sypniewo.....	—	—	—	—	383,0	383,0
Szelków.....	—	—	—	—	1523,0	1523,0
Powiat ostrołęcki.....	19877,7	13,0	16756,9	3107,8	3517,8	2778,3
Gmina miejsko-wiejska: <i>Urban-rural gmina:</i> Myszyniec.....	1593,6	13,0	1551,8	28,8	187,6	187,6
w tym miasto / of which city...	1570,9	13,0	1529,1	28,8	118,6	118,6
Gminy wiejskie: <i>Rural gminas:</i> Baranowo.....	33,0	—	33,0	—	986,0	945,0
Czarnia.....	—	—	—	—	43,0	—
Czerwin.....	55,0	—	55,0	—	23,0	23,0
Goworowo.....	142,0	—	142,0	—	41,0	41,0
Kadzidło.....	239,0	—	239,0	—	21,0	20,5
Lelis.....	266,0	—	266,0	—	—	—
Łyse.....	1512,0	—	1512,0	—	—	—
Olszewo-Borki.....	4222,0	—	4222,0	—	752,0	752,0
Rzekuń.....	11758,0	—	8679,0	3079,0	654,0	654,0
Troszyny.....	57,1	—	57,1	—	810,2	155,2
Powiat ostrowski.....	20206,8	2755,0	6877,3	10153,7	1987,2	672,8
Gmina miejska: <i>Urban gmina:</i> Ostrów Mazowiecka.....	9762,5	—	360,3	9402,2	212,3	212,3
Gmina miejsko-wiejska: <i>Urban-rural gmina:</i> Brok.....	609,0	—	609,0	—	1300,0	—
w tym miasto / of which city...	609,0	—	609,0	—	1300,0	—

TABL. 10. **NAKLADY NA ŚRODKI TRWAŁE SŁUŻĄCE OCHRONIE ŚRODOWISKA I GOSPODARCE WODNEJ WEDŁUG WYBRANYCH KIERUNKÓW INWESTOWANIA W 2009 R. (cd.)**
OUTLAYS ON FIXED ASSETS IN ENVIRONMENTAL PROTECTION AND WATER MANAGEMENT BY SELECTED DIRECTIONS OF INVESTING IN 2009 (cont.)

WYSZCZEGÓLNIENIE SPECIFICATION	Ochrona środowiska <i>Environmental protection</i>			Gospodarka wodna <i>Water management</i>		
	nakłady ogółem <i>total outlays</i>	w tym na <i>of which on</i>			nakłady ogółem <i>total outlays</i>	w tym na ujęcia i doprowadzenia wody <i>of which on water intakes and systems</i>
		ochronę powietrza atmosferycznego i klimatu <i>protection of air and climate</i>	gospodarkę ściekową i ochronę wód <i>waste water management and protection of waters</i>	gospodarkę odpadami, ochronę i przywrócenie wartości użytkowej gleb oraz ochronę wód podziemnych i powierzchniowych <i>waste management, protection and recovery of soils, protection of surface and underground waters</i>		
	w tys. zł <i>in thous. zł</i>					
PODREGION (SUBREGION) OSTRŁĘCKO-SIEDLECKI (cd.) (cont.)						
Powiat ostrowski (dok.) (cont.)						
Gminy wiejskie: <i>Rural gminas:</i>						
Andrzejewo	60,0	—	60,0	—	—	—
Boguty-Pianki	—	—	—	—	243,0	243,0
Malkinia Górna	3638,0	2755,0	184,0	699,0	90,0	90,0
Nur	—	—	—	—	—	—
Ostrów Mazowiecka	4786,6	—	4783,1	3,5	69,7	59,7
Stary Lubotyń	431,0	—	382,0	49,0	—	—
Szulborze Wielkie	48,2	—	48,2	—	4,4	—
Wąsewo	807,8	—	387,0	—	67,8	67,8
Zaręby Kościelne	63,7	—	63,7	—	—	—
Powiat przasnyski	9685,6	1511,6	8058,0	116,0	122,2	15,7
Gmina miejska: <i>Urban gmina:</i>						
Przasnysz	3072,1	1511,6	1560,5	—	—	—
Gmina miejsko-wiejska: <i>Urban-rural gmina:</i>						
Chorzele	333,8	—	333,8	—	77,9	15,7
w tym miasto <i>of which city...</i>	333,8	—	333,8	—	62,2	—
Gminy wiejskie: <i>Rural gminas:</i>						
Czernice Borowe	—	—	—	—	—	—
Jednoróżec	1079,8	—	963,8	116,0	—	—
Krasne	—	—	—	—	—	—
Krzyńcówka Mała	—	—	—	—	—	—
Przasnysz	5199,9	—	5199,9	—	44,3	—
Powiat pułtuski	5151,5	164,7	4761,9	—	806,8	422,4
Gmina miejsko-wiejska: <i>Urban-rural gmina:</i>						
Pułtusk	4870,5	164,7	4480,9	—	207,8	160,4
w tym miasto <i>of which city...</i>	4870,5	164,7	4480,9	—	—	—
Gminy wiejskie: <i>Rural gminas:</i>						
Gzy	—	—	—	—	104,0	—
Obryte	—	—	—	—	6,0	6,0
Pokrzywnica	65,0	—	65,0	—	239,0	239,0
Świercze	182,0	—	182,0	—	17,0	17,0
Winnica	15,0	—	15,0	—	233,0	—
Zatory	19,0	—	19,0	—	—	—

TABL. 10. **NAKLADY NA ŚRODKI TRWALE SŁUŻĄCE OCHRONIE ŚRODOWISKA I GOSPODARCE WODNEJ WEDŁUG WYBRANYCH KIERUNKÓW INWESTOWANIA W 2009 R. (cd.)**
OUTLAYS ON FIXED ASSETS IN ENVIRONMENTAL PROTECTION AND WATER MANAGEMENT BY SELECTED DIRECTIONS OF INVESTING IN 2009 (cont.)

WYSZCZEGÓLNIENIE SPECIFICATION	Ochrona środowiska Environmental protection			Gospodarka wodna Water management		
	nakłady ogółem total outlays	w tym na / of which on			nakłady ogółem total outlays	w tym na ujęcia i doprowadzenia wody of which on water intakes and systems
		ochronę powietrza atmosferycznego i klimatu protection of air and climate	gospodarkę ściekową i ochronę wód waste water management and protection of waters	gospodarkę odpa- dami, ochronę i przywrócenie warto- ści użytkowej gleb oraz ochronę wód podziemnych i powierzchniowych waste management, protection and reco- very of soils, pro- tection of surface and underground waters		
w tys. zł / in thous. zł						
PODREGION (SUBREGION) OSTROŁĘCKO-SIEDLECKI (cd.) (cont.)						
Powiat siedlecki.....	14253,7	—	14198,8	54,9	5868,6	3211,8
Gmina miejsko-wiejska: Urban-rural gmina:						
Mordy.....	—	—	—	—	2343,0	—
w tym miasto of which city...	—	—	—	—	—	—
Gminy wiejskie: Rural gminas:						
Domanice.....	—	—	—	—	—	—
Korczew.....	—	—	—	—	—	—
Kotuń.....	9,0	—	9,0	—	901,0	901,0
Mokobody.....	—	—	—	—	—	—
Paprotnia.....	—	—	—	—	—	—
Przesmyki.....	212,9	—	212,9	—	—	—
Siedlce.....	4145,3	—	4090,4	54,9	812,0	812,0
Skórzec.....	5422,6	—	5422,6	—	854,8	854,8
Suchożebry.....	18,9	—	18,9	—	313,8	—
Wiśniew.....	—	—	—	—	—	—
Wodynie.....	2221,0	—	2221,0	—	17,0	17,0
Zbuczyn.....	2224,0	—	2224,0	—	627,0	627,0
Powiat sokołowski.....	2391,2	67,4	2035,3	114,5	4972,1	2638,6
Gmina miejska: Urban gmina:						
Sokołów Podlaski.....	1527,5	—	1239,0	114,5	244,6	244,6
Gmina miejsko-wiejska: Urban-rural gmina:						
Kosów Lacki.....	778,0	—	778,0	—	334,7	—
w tym miasto of which city...	778,0	—	778,0	—	334,7	—
Gminy wiejskie: Rural gminas:						
Bielany.....	—	—	—	—	—	—
Ceranów.....	—	—	—	—	1666,2	1516,0
Jabłonna Lacka.....	81,9	67,4	14,5	—	600,5	599,6
Repki.....	—	—	—	—	76,2	—
Sabnie.....	—	—	—	—	162,0	162,0
Sokołów Podlaski.....	3,5	—	3,5	—	39,2	—
Sterdyń.....	0,3	—	0,3	—	1848,7	116,4
Powiat węgrowski.....	7005,8	20,0	6486,8	—	3001,4	3001,4
Gmina miejska: Urban gmina:						
Węgrów.....	1288,4	20,0	769,4	—	674,6	674,6
Gmina miejsko-wiejska: Urban-rural gmina:						
Łochów.....	—	—	—	—	67,2	67,2
w tym miasto of which city...	—	—	—	—	67,2	67,2

TABL. 10. **NAKLADY NA ŚRODKI TRWAŁE SŁUŻĄCE OCHRONIE ŚRODOWISKA I GOSPODARCE WODNEJ WEDŁUG WYBRANYCH KIERUNKÓW INWESTOWANIA W 2009 R. (cd.)**
OUTLAYS ON FIXED ASSETS IN ENVIRONMENTAL PROTECTION AND WATER MANAGEMENT BY SELECTED DIRECTIONS OF INVESTING IN 2009 (cont.)

WYSZCZEGÓLNIENIE SPECIFICATION	Ochrona środowiska Environmental protection			Gospodarka wodna Water management		
	nakłady ogółem total outlays	w tym na / of which on			nakłady ogółem total outlays	w tym na ujęcia i doprowadzenia wody of which on water intakes and systems
		ochronę powietrza atmosferycznego i klimatu protection of air and climate	gospodarkę ściekową i ochronę wód waste water management and protection of waters	gospodarkę odpa- dami, ochronę i przywrócenie warto- ści użytkowej gleb oraz ochronę wód podziemnych i powierzchniowych waste management, protection and reco- very of soils, prote- ction of surface and underground waters		
	w tys. zł		in thous. zł			
PODREGION (SUBREGION) OSTROŁĘCKO-SIEDLECKI (dok.) (cont.)						
Powiat węgrowski (dok.) (cont.)						
Gminy wiejskie: Rural gminas:						
Grębków	—	—	—	—	—	—
Korytnica	220,0	—	220,0	—	1053,4	1053,4
Liw	5202,0	—	5202,0	—	53,4	53,4
Miedzna	260,4	—	260,4	—	401,8	401,8
Sadowne	—	—	—	—	—	—
Stoczek	35,0	—	35,0	—	15,0	15,0
Wierzbo	—	—	—	—	736,0	736,0
Powiat wyszkowski	26293,4	—	8352,4	17539,6	1111,5	1094,5
Gmina miejsko-wiejska: Urban-rural gmina:						
Wyszków	21851,7	—	4279,0	17171,3	486,0	469,0
w tym miasto / of which city...	21706,7	—	4134,0	17171,3	351,0	334,0
Gminy wiejskie: Rural gminas:						
Brańszczyk	1656,3	—	1408,0	248,3	27,0	27,0
Długosiodło	—	—	—	—	87,0	87,0
Rząśnik	1740,0	—	1740,0	—	—	—
Somianka	640,1	—	520,1	120,0	—	—
Zabrodzie	405,3	—	405,3	—	511,5	511,5
Miasta na prawach powiatu: Cities with powiat status:						
Ostrołęka	153407,3	19864,3	74780,0	57229,6	667,0	667,0
Siedlce	6310,8	1784,2	3425,0	692,4	1827,0	1827,0
PODREGION (SUBREGION) RADOMSKI	318475,0	210016,6	78188,2	14925,9	28948,5	24370,5
Powiat białobrzegi	1691,3	—	1185,3	—	429,3	429,3
Gminy miejsko-wiejskie: Urban-rural gminas:						
Białobrzegi	1689,3	—	1183,3	—	417,3	417,3
w tym miasto / of which city...	1689,3	—	1183,3	—	321,3	321,3
Wyśmierzyce	—	—	—	—	—	—
w tym miasto / of which city...	—	—	—	—	—	—
Gminy wiejskie: Rural gminas:						
Promna	—	—	—	—	—	—
Radzanów	—	—	—	—	—	—
Stara Blotnica	2,0	—	2,0	—	—	—
Stromiec	—	—	—	—	12,0	12,0

TABL. 10. NAKŁADY NA ŚRODKI TRWALE SŁUŻĄCE OCHRONIE ŚRODOWISKA I GOSPODARCE WODNEJ WEDŁUG WYBRANYCH KIERUNKÓW INWESTOWANIA W 2009 R. (cd.)
OUTLAYS ON FIXED ASSETS IN ENVIRONMENTAL PROTECTION AND WATER MANAGEMENT BY SELECTED DIRECTIONS OF INVESTING IN 2009 (cont.)

WYSZCZEGÓLNIENIE SPECIFICATION	Ochrona środowiska Environmental protection				Gospodarka wodna Water management	
	nakłady ogółem total outlays	w tym na / of which on			nakłady ogółem total outlays	w tym na ujęcia i doprowadzenia wody of which on water intakes and systems
		ochronę powietrza atmosferycznego i klimatu protection of air and climate	gospodarkę ściekową i ochronę wód waste water management and protection of waters	gospodarkę odpa- dami, ochronę i przywrócenie warto- ści użytkowej gleb oraz ochronę wód podziemnych i powierzchniowych waste management, protection and reco- very of soils, prote- ction of surface and underground waters		
w tys. zł / in thous. zł						
PODREGION (SUBREGION) RADOMSKI (cd.) (cont.)						
Powiat kozienicki.....	216586,9	203373,3	12563,4	—	1831,5	1821,8
Gmina miejsko-wiejska:						
Urban-rural gmina:						
Kozienice	210203,7	203373,3	6425,2	—	1171,9	1168,7
w tym miasto / of which city...	5548,6	360,6	5088,0	—	—	—
Gminy wiejskie: Rural gminas:						
Garbatka-Letnisko	693,8	—	693,8	—	20,9	20,9
Głowaczów	2109,0	—	2109,0	—	107,0	107,0
Gniewoszów	—	—	—	—	1,0	—
Grabów nad Pilicą.....	1126,7	—	1126,7	—	5,2	5,2
Magnuszew.....	808,1	—	563,1	—	524,5	520,0
Sieciechów.....	1645,6	—	1645,6	—	1,0	—
Powiat lipski	287,7	—	35,0	125,0	1486,4	1348,2
Gmina miejsko-wiejska:						
Urban-rural gmina:						
Lipisko	287,7	—	35,0	125,0	—	—
w tym miasto / of which city...	160,0	—	35,0	125,0	—	—
Gminy wiejskie: Rural gminas:						
Chotcza	—	—	—	—	25,0	—
Ciepielów	—	—	—	—	1310,1	1310,1
Rzeczniów	—	—	—	—	38,1	38,1
Sienno	—	—	—	—	—	—
Solec nad Wisłą	—	—	—	—	113,2	—
Powiat przysuski	4643,7	238,0	3004,3	332,4	1200,1	1079,6
Gmina miejsko-wiejska:						
Urban-rural gmina:						
Przysucha	1901,3	—	1667,3	15,4	205,9	205,9
w tym miasto / of which city...	393,3	—	174,7	—	60,3	60,3
Gminy wiejskie: Rural gminas:						
Borkowice	901,0	—	901,0	—	242,0	242,0
Gielniów	317,0	—	—	317,0	111,6	72,5
Klów	—	—	—	—	237,0	237,0
Odrzywół.....	601,7	—	436,0	—	—	—
Potworów	—	—	—	—	326,0	276,0
Rusinów	922,7	238,0	—	—	46,2	46,2
Wieniawa	—	—	—	—	31,4	—
Powiat radomski	8246,4	106,0	8099,4	41,0	5214,2	3628,1
Gmina miejska: Urban gmina:						
Pionki.....	1229,7	84,4	1145,3	—	—	—
Gminy miejsko-wiejskie:						
Urban-rural gminas:						
Ilża	—	—	—	—	314,1	314,1
w tym miasto / of which city...	—	—	—	—	30,2	30,2
Skaryszew	194,5	21,6	131,9	41,0	2137,2	648,5
w tym miasto / of which city...	142,5	—	101,5	41,0	1488,7	—

TABL. 10. NAKŁADY NA ŚRODKI TRWAŁE SŁUŻĄCE OCHRONIE ŚRODOWISKA I GOSPODARCE WODNEJ WEDŁUG WYBRANYCH KIERUNKÓW INWESTOWANIA W 2009 R. (cd.)
OUTLAYS ON FIXED ASSETS IN ENVIRONMENTAL PROTECTION AND WATER MANAGEMENT BY SELECTED DIRECTIONS OF INVESTING IN 2009 (cont.)

WYSZCZEGÓLNIENIE SPECIFICATION	Ochrona środowiska Environmental protection				Gospodarka wodna Water management	
	nakłady ogółem total outlays	w tym na / of which on			nakłady ogółem total outlays	w tym na ujęcia i doprowadzenia wody of which on water intakes and systems
		ochronę powietrza atmosferycznego i klimatu protection of air and climate	gospodarkę ściekową i ochronę wód waste water management and protection of waters	gospodarkę odpadami, ochronę i przywrócenie wartości użytkowej gleb oraz ochronę wód podziemnych i powierzchniowych waste management, protection and recovery of soils, protection of surface and underground waters		
	w tys. zł / in thous. zł					
PODREGION (SUBREGION)						
RADOMSKI (dok.) (cont.)						
Powiat radomski (dok.) (cont.)						
Gminy wiejskie: <i>Rural gminas:</i>						
Gózd	1306,4	—	1306,4	—	55,0	55,0
Jastrzębia	—	—	—	—	124,8	124,8
Jedlińsk	646,9	—	646,9	—	237,8	197,8
Jedlnia-Letnisko	2874,0	—	2874,0	—	1380,0	1355,6
Kowala	—	—	—	—	380,0	380,0
Pionki	1440,9	—	1440,9	—	187,3	187,3
Przytyk	512,0	—	512,0	—	263,0	263,0
Wierzbica	40,0	—	40,0	—	—	—
Wolanów	2,0	—	2,0	—	118,0	102,0
Zakrzew	—	—	—	—	17,0	—
Powiat szydłowiecki	628,9	—	215,6	18,3	3412,4	801,1
Gmina miejsko-wiejska: <i>Urban-rural gmina:</i>						
Szydłowiec	567,5	—	172,5	—	70,7	57,3
w tym miasto / of which city ...	567,5	—	172,5	—	57,3	57,3
Gminy wiejskie: <i>Rural gminas:</i>						
Chlewiska	—	—	—	—	434,6	434,6
Jastrząb	18,3	—	—	18,3	2597,9	—
Mirów	9,2	—	9,2	—	20,9	20,9
Orońsko	33,9	—	33,9	—	288,3	288,3
Powiat zwoleński	946,0	—	946,0	—	4836,4	4780,4
Gmina miejsko-wiejska: <i>Urban-rural gmina:</i>						
Zwoleń	775,0	—	775,0	—	4083,4	4083,4
w tym miasto / of which city ...	775,0	—	775,0	—	—	—
Gminy wiejskie: <i>Rural gminas:</i>						
Kazanów	—	—	—	—	697,0	697,0
Policzna	168,0	—	168,0	—	—	—
Przyłęk	—	—	—	—	56,0	—
Tczów	3,0	—	3,0	—	—	—
Miasto na prawach powiatu (City with powiat status)						
Radom	85444,1	6299,3	52139,2	14409,2	10538,2	10482,0
PODREGION (SUBREGION)						
M.ST. WARSZAWA	157063,7	116802,8	19313,4	10068,9	242965,7	100123,8
Miasto na prawach powiatu (City with powiat status)						
m.st. Warszawa	157063,7	116802,8	19313,4	10068,9	242965,7	100123,8

TABL. 10. **NAKLADY NA ŚRODKI TRWALE SŁUŻĄCE OCHRONIE ŚRODOWISKA I GOSPODARCE WODNEJ WEDŁUG WYBRANYCH KIERUNKÓW INWESTOWANIA W 2009 R. (cd.)**
OUTLAYS ON FIXED ASSETS IN ENVIRONMENTAL PROTECTION AND WATER MANAGEMENT BY SELECTED DIRECTIONS OF INVESTING IN 2009 (cont.)

WYSZCZEGÓLNIENIE SPECIFICATION	Ochrona środowiska Environmental protection				Gospodarka wodna Water management	
	nakłady ogółem total outlays	w tym na / of which on			nakłady ogółem total outlays	w tym na ujęcia i doprowadzenia wody of which on water intakes and systems
		ochronę powietrza atmosferycznego i klimatu protection of air and climate	gospodarkę ściekową i ochronę wód waste water management and protection of waters	gospodarkę odpa- dami, ochronę i przywrócenie warto- ści użytkowej gleb oraz ochronę wód podziemnych i powierzchniowych waste management, protection and reco- very of soils, prote- ction of surface and underground waters		
w tys. zł / in thous. zł						
PODREGION (SUBREGION)						
WARSZAWSKI WSCHODNI	274604,1	2559,7	253752,5	5726,5	163822,8	32588,8
Powiat garwoliński	22224,5	—	22054,7	—	7498,6	6205,7
Gminy miejskie: <i>Urban gminas:</i>						
Garwolin	—	—	—	—	40,9	—
Łaskarzew	4288,0	—	4288,0	—	—	—
Gminy miejsko-wiejskie: <i>Urban-rural gminas:</i>						
Pilawa	836,0	—	836,0	—	592,0	592,0
w tym miasto <i>of which city...</i>	—	—	—	—	592,0	592,0
Żelechów	867,1	—	697,3	—	171,2	171,2
w tym miasto <i>of which city...</i>	867,1	—	697,3	—	171,2	171,2
Gminy wiejskie: <i>Rural gminas:</i>						
Borowie	502,0	—	502,0	—	—	—
Garwolin	6576,0	—	6576,0	—	105,0	105,0
Górzno	1797,0	—	1797,0	—	—	—
Łaskarzew	4191,4	—	4191,4	—	—	—
Maciejowice	1403,0	—	1403,0	—	1133,7	1124,0
Miastków Kościelny	362,0	—	362,0	—	—	—
Parysów	—	—	—	—	206,7	206,7
Sobolew	184,5	—	184,5	—	2220,9	2203,6
Trojanów	—	—	—	—	2869,0	1644,0
Wilga	1217,5	—	1217,5	—	159,2	159,2
Powiat legionowski	21938,9	621,0	12422,6	—	132406,4	8218,4
Gmina miejska: <i>Urban gmina:</i>						
Legionowo	10720,1	621,0	1203,8	—	4062,8	2123,4
Gmina miejsko-wiejska: <i>Urban-rural gmina:</i>						
Serock	3688,0	—	3688,0	—	2667,0	1479,7
w tym miasto <i>of which city...</i>	1815,0	—	1815,0	—	486,0	486,0
Gminy wiejskie: <i>Rural gminas:</i>						
Jabłonna	4207,0	—	4207,0	—	122,0	122,0
Nieporęt	660,8	—	660,8	—	1616,0	1348,3
Wieliszew	2663,0	—	2663,0	—	123938,6	3145,0
Powiat miński	20235,9	856,1	18239,3	1140,5	7889,3	4697,6
Gminy miejskie: <i>Urban gminas:</i>						
Mińsk Mazowiecki	2536,6	198,4	1601,7	736,5	1274,6	692,4
Sulejówek	1228,0	—	1228,0	—	79,0	79,0
Gminy miejsko-wiejskie: <i>Urban-rural gminas:</i>						
Halinów	2434,7	—	2434,7	—	710,3	305,5
w tym miasto <i>of which city...</i>	—	—	—	—	—	—
Kałuszyń	4572,0	—	4572,0	—	107,0	107,0
w tym miasto <i>of which city...</i>	—	—	—	—	46,0	46,0

TABL. 10. NAKŁADY NA ŚRODKI TRWAŁE SŁUŻĄCE OCHRONIE ŚRODOWISKA I GOSPODARCE WODNEJ WEDŁUG WYBRANYCH KIERUNKÓW INWESTOWANIA W 2009 R. (cd.)
OUTLAYS ON FIXED ASSETS IN ENVIRONMENTAL PROTECTION AND WATER MANAGEMENT BY SELECTED DIRECTIONS OF INVESTING IN 2009 (cont.)

WYSZCZEGÓLNIENIE SPECIFICATION	Ochrona środowiska Environmental protection				Gospodarka wodna Water management	
	nakłady ogółem total outlays	w tym na / of which on			nakłady ogółem total outlays	w tym na ujęcia i doprowadzenia wody of which on water intakes and systems
		ochronę powietrza atmosferycznego i klimatu protection of air and climate	gospodarkę ściekową i ochronę wód waste water management and protection of waters	gospodarkę odpa- dami, ochronę i przywrócenie warto- ści użytkowej gleb oraz ochronę wód podziemnych i powierzchniowych waste management, protection and reco- very of soils, prote- ction of surface and underground waters		
	w tys. zł		in thous. zł			
PODREGION (SUBREGION) WARSZAWSKI WSCHODNI (cd.) (cont.)						
Powiat miński (dok.) (cont.)						
Gminy wiejskie: <i>Rural gminas:</i>						
Cegłów.....	1400,7	638,7	713,0	49,0	49,0	49,0
Dębe Wielkie.....	343,9	—	343,9	—	3453,1	1248,4
Dobre.....	920,0	—	920,0	—	865,0	865,0
Jakubów.....	444,0	—	89,0	355,0	748,0	748,0
Łatowicz.....	486,0	—	486,0	—	410,0	410,0
Mińsk Mazowiecki.....	506,0	—	506,0	—	149,3	149,3
Mrozy.....	—	—	—	—	—	—
Siennica.....	631,0	19,0	612,0	—	—	—
Stanisławów.....	4733,0	—	4733,0	—	44,0	44,0
Powiat nowodorski.....	24152,5	461,6	20848,6	1790,2	3740,6	1803,2
Gmina miejska: <i>Urban gmina:</i>						
Nowy Dwór Mazowiecki.....	3502,7	461,6	690,9	1496,2	356,1	356,1
Gminy miejsko-wiejskie: <i>Urban-rural gminas:</i>						
Nasielsk.....	6250,5	—	6177,5	73,0	179,0	179,0
w tym miasto <i>of which city...</i>	6177,5	—	6177,5	—	179,0	179,0
Zakroczym.....	1814,4	—	1593,4	221,0	2178,2	267,0
w tym miasto <i>of which city...</i>	1814,4	—	1593,4	221,0	267,0	267,0
Gminy wiejskie: <i>Rural gminas:</i>						
Czosnów.....	7663,6	—	7663,6	—	1027,3	1001,1
Leoncin.....	198,1	—	—	—	—	—
Pomiechówek.....	4723,2	—	4723,2	—	—	—
Powiat otwocki.....	94392,8	—	89502,5	2562,9	1567,5	1543,5
Gminy miejskie: <i>Urban gminas:</i>						
Józefów.....	1768,0	—	1768,0	—	459,0	459,0
Otwock.....	75586,2	—	72648,8	2492,0	—	—
Gmina miejsko-wiejska: <i>Urban-rural gmina:</i>						
Karczew.....	122,0	—	122,0	—	585,0	585,0
w tym miasto <i>of which city...</i>	122,0	—	122,0	—	516,0	516,0
Gminy wiejskie: <i>Rural gminas:</i>						
Celestynów.....	4110,0	—	4110,0	—	484,5	484,5
Kolbiel.....	3480,0	—	3480,0	—	—	—
Osieck.....	—	—	—	—	15,0	15,0
Sobienie-Jeziory.....	1884,5	—	1884,5	—	—	—
Wiązowna.....	7442,1	—	5489,2	70,9	24,0	—

TABL. 10. **NAKLADY NA ŚRODKI TRWALE SŁUŻĄCE OCHRONIE ŚRODOWISKA I GOSPODARCE WODNEJ WEDŁUG WYBRANYCH KIERUNKÓW INWESTOWANIA W 2009 R. (cd.)**
OUTLAYS ON FIXED ASSETS IN ENVIRONMENTAL PROTECTION AND WATER MANAGEMENT BY SELECTED DIRECTIONS OF INVESTING IN 2009 (cont.)

WYSZCZEGÓLNIENIE SPECIFICATION	Ochrona środowiska Environmental protection				Gospodarka wodna Water management	
	nakłady ogółem total outlays	w tym na / of which on			nakłady ogółem total outlays	w tym na ujęcia i doprowadzenia wody of which on water intakes and systems
		ochronę powietrza atmosferycznego i klimatu protection of air and climate	gospodarkę ściekową i ochronę wód waste water management and protection of waters	gospodarkę odpa- dami, ochronę i przywrócenie warto- ści użytkowej gleb oraz ochronę wód podziemnych i powierzchniowych waste management, protection and reco- very of soils, prote- ction of surface and underground waters		
w tys. zł / in thous. zł						
PODREGION (SUBREGION) WARSZAWSKI WSCHODNI (dok.) (cont.)						
Powiat wołomiński	91659,5	621,0	90684,8	232,9	10720,4	10120,4
Gminy miejskie: <i>Urban gminas:</i>						
Kobyłka	49588,0	—	49588,0	—	400,0	400,0
Marki	825,3	—	782,2	43,1	833,0	833,0
Ząbki	100,8	—	2,0	98,8	2789,7	2789,7
Zielonka	2638,3	—	2638,3	—	55,0	—
Gminy miejsko-wiejskie: <i>Urban-rural gminas:</i>						
Radzymin	1498,0	—	1498,0	—	3763,0	3218,0
w tym miasto <i>of which city...</i>	1498,0	—	1498,0	—	933,0	388,0
Tłuszcz	340,9	—	249,9	91,0	1366,7	1366,7
w tym miasto <i>of which city...</i>	—	—	—	—	1094,9	1094,9
Wołomin	34308,8	621,0	33567,0	—	1023,0	1023,0
w tym miasto <i>of which city...</i>	18182,0	621,0	17440,2	—	506,4	506,4
Gminy wiejskie: <i>Rural gminas:</i>						
Dąbrówka	386,0	—	386,0	—	154,0	154,0
Jadów	1973,4	—	1973,4	—	—	—
Klembów	—	—	—	—	336,0	336,0
Poświętne	—	—	—	—	—	—
Strachówka	—	—	—	—	—	—
PODREGION (SUBREGION) WARSZAWSKI ZACHODNI...	286259,3	8498,9	254873,5	22391,7	74391,3	50198,8
Powiat grodziski	42872,1	—	33742,4	9129,7	9600,3	5462,3
Gminy miejskie: <i>Urban gminas:</i>						
Milanówek	3518,9	—	3518,9	—	574,5	574,5
Podkowa Leśna	11,0	—	11,0	—	95,0	—
Gmina miejsko-wiejska: <i>Urban-rural gmina:</i>						
Grodzisk Mazowiecki	39318,7	—	30189,0	9129,7	7235,0	3192,0
w tym miasto <i>of which city...</i>	25473,7	—	16344,0	9129,7	4751,0	2243,0
Gminy wiejskie: <i>Rural gminas:</i>						
Baranów	23,5	—	23,5	—	—	—
Jaktorów	—	—	—	—	276,0	276,0
Żabia Wola	—	—	—	—	1419,8	1419,8

TABL. 10. NAKŁADY NA ŚRODKI TRWAŁE SŁUŻĄCE OCHRONIE ŚRODOWISKA I GOSPODARCE WODNEJ WEDŁUG WYBRANYCH KIERUNKÓW INWESTOWANIA W 2009 R. (cd.)
OUTLAYS ON FIXED ASSETS IN ENVIRONMENTAL PROTECTION AND WATER MANAGEMENT BY SELECTED DIRECTIONS OF INVESTING IN 2009 (cont.)

WYSZCZEGÓLNIENIE SPECIFICATION	Ochrona środowiska Environmental protection			Gospodarka wodna Water management		
	nakłady ogółem total outlays	w tym na of which on		nakłady ogółem total outlays	w tym na ujęcia i doprowadzenia wody of which on water intakes and systems	
		ochronę powietrza atmosferycznego i klimatu protection of air and climate	gospodarkę ściekową i ochronę wód waste water management and protection of waters			gospodarkę odpada- dami, ochronę i przywrócenie warto- ści użytkowej gleb oraz ochronę wód podziemnych i powierzchniowych waste management, protection and reco- very of soils, prote- ction of surface and underground waters
w tys. zł in thous. zł						
PODREGION (SUBREGION) WARSZAWSKI ZACHODNI (cd.) (cont.)						
Powiat grójecki.....	5768,9	—	5225,2	101,7	10402,3	8312,2
Gminy miejsko-wiejskie: Urban-rural gminas:						
Grójec.....	2093,9	—	2093,9	—	2317,9	1132,9
w tym miasto of which city...	1382,2	—	1382,2	—	168,9	168,9
Mogielnica.....	231,0	—	231,0	—	885,7	719,7
w tym miasto of which city...	231,0	—	231,0	—	647,7	647,7
Nowe Miasto nad Pilicą.....	478,6	—	36,6	—	1689,6	953,6
w tym miasto of which city...	478,6	—	36,6	—	—	—
Warka.....	1426,3	—	1324,6	101,7	346,5	343,4
w tym miasto of which city...	1345,8	—	1244,1	101,7	61,0	57,9
Gminy wiejskie: Rural gminas:						
Belsk Duży.....	8,1	—	8,1	—	1249,1	1249,1
Błędów.....	55,7	—	55,7	—	—	—
Chynów.....	88,0	—	88,0	—	2963,0	2963,0
Goszczyn.....	—	—	—	—	427,4	427,4
Jasieniec.....	1256,3	—	1256,3	—	523,1	523,1
Pniewy.....	131,0	—	131,0	—	—	—
Powiat piaseczyński.....	121952,5	3408,3	117243,8	1300,4	10599,3	9594,5
Gminy miejsko-wiejskie: Urban-rural gminas:						
Góra Kalwaria.....	3743,1	—	3441,3	301,8	216,0	179,0
w tym miasto of which city...	944,9	—	643,1	301,8	37,0	—
Konstancin-Jeziorna.....	7964,0	—	7964,0	—	4610,0	4610,0
w tym miasto of which city...	7879,0	—	7879,0	—	4553,0	4553,0
Piaseczno.....	91698,2	—	91698,2	—	832,5	832,5
w tym miasto of which city...	62306,0	—	62306,0	—	832,5	832,5
Tarczyn.....	4685,1	3408,3	278,2	998,6	2504,6	1818,6
w tym miasto of which city...	278,2	—	278,2	—	—	—
Gminy wiejskie: Rural gminas:						
Lesznowola.....	13862,1	—	13862,1	—	2386,2	2104,4
Prażmów.....	—	—	—	—	50,0	50,0
Powiat pruszkowski.....	50987,1	—	42874,4	8112,7	22809,8	11032,6
Gminy miejskie: Urban gminas:						
Piastów.....	730,0	—	730,0	—	2748,7	2748,7
Pruszków.....	12911,8	—	4799,1	8112,7	2328,0	2328,0
Gmina miejsko-wiejska: Urban-rural gmina:						
Brwinów.....	1759,9	—	1759,9	—	3100,2	3100,2
w tym miasto of which city...	1102,6	—	1102,6	—	542,8	542,8

TABL. 10. **NAKLADY NA ŚRODKI TRWALE SŁUŻĄCE OCHRONIE ŚRODOWISKA I GOSPODARCE WODNEJ WEDŁUG WYBRANYCH KIERUNKÓW INWESTOWANIA W 2009 R. (dok.)**
OUTLAYS ON FIXED ASSETS IN ENVIRONMENTAL PROTECTION AND WATER MANAGEMENT BY SELECTED DIRECTIONS OF INVESTING IN 2009 (cont.)

WYSZCZEGÓLNIENIE SPECIFICATION	Ochrona środowiska Environmental protection				Gospodarka wodna Water management	
	nakłady ogółem total outlays	w tym na / of which on			nakłady ogółem total outlays	w tym na ujęcia i doprowadzenia wody of which on water intakes and systems
		ochronę powietrza atmosferycznego i klimatu protection of air and climate	gospodarkę ściekową i ochronę wód waste water management and protection of waters	gospodarkę odpa- dami, ochronę i przywrócenie warto- ści użytkowej gleb oraz ochronę wód podziemnych i powierzchniowych waste management, protection and reco- very of soils, pro- tection of surface and underground waters		
w tys. zł / in thous. zł						
PODREGION (SUBREGION)						
WARSZAWSKI ZACHODNI (dok.) (cont.)						
Powiat przuszkowski (dok.) (cont.)						
Gminy wiejskie: Rural gminas:						
Michałowice	11550,1	—	11550,1	—	1493,0	1493,0
Nadarzyn	12085,3	—	12085,3	—	12073,9	296,7
Raszyn	11950,0	—	11950,0	—	1066,0	1066,0
Powiat sochaczewski	7498,0	1879,0	5020,0	599,0	3723,2	1078,1
Gmina miejska: Urban gmina:						
Sochaczew	1928,3	—	1329,3	599,0	—	—
Gminy wiejskie: Rural gminas:						
Brochów	31,0	—	31,0	—	—	—
Łłów	893,0	—	893,0	—	66,9	25,0
Młodzieszyn	—	—	—	—	—	—
Nowa Sucha	1916,0	—	1916,0	—	—	—
Rybno	—	—	—	—	1554,3	535,1
Sochaczew	2729,7	1879,0	850,7	—	1900,0	316,0
Teresin	—	—	—	—	202,0	202,0
Powiat warszawski zachodni	32657,7	1303,6	30173,9	1180,2	8732,9	8421,1
Gminy miejsko-wiejskie:						
Urban-rural gminas:						
Błonie	1507,3	42,2	384,1	1081,0	—	—
w tym miasto of which city...	1507,3	42,2	384,1	1081,0	—	—
Łomianki	4437,7	—	4437,7	—	3538,6	3463,9
w tym miasto of which city...	4437,7	—	4437,7	—	3301,8	3287,1
Ożarów Mazowiecki	4869,6	1261,4	3608,2	—	3202,4	3098,4
w tym miasto of which city...	—	—	—	—	1432,2	1432,2
Gminy wiejskie: Rural gminas:						
Izabelin	11023,0	—	11023,0	—	566,9	566,9
Kampinos	3523,4	—	3424,2	99,2	—	—
Leszno	568,0	—	568,0	—	119,0	119,0
Stare Babice	6728,7	—	6728,7	—	1306,0	1172,9
Powiat żyrardowski	24523,0	1908,0	20593,8	1968,0	8523,5	6298,0
Gmina miejska: Urban gmina:						
Żyrardów	21860,9	1908,0	18928,0	1024,9	6848,6	4629,6
Gmina miejsko-wiejska:						
Urban-rural gmina:						
Mszczonów	2190,5	—	1194,2	943,1	120,3	120,3
w tym miasto of which city...	1244,8	—	1175,2	28,0	80,0	80,0
Gminy wiejskie: Rural gminas:						
Puszcza Mariańska	347,0	—	347,0	—	278,4	271,9
Radziejowice	—	—	—	—	1255,0	1255,0
Wiskitki	124,6	—	124,6	—	21,2	21,2

TABLE 11. **NAKLADY NA ŚRODKI TRWAŁE SŁUŻĄCE OCHRONIE ŚRODOWISKA I GOSPODARCE WODNEJ WEDŁUG ŹRÓDEŁ FINANSOWANIA W 2009 R. (ceny bieżące)**
OUTLAYS ON FIXED ASSETS IN ENVIRONMENTAL PROTECTION AND WATER MANAGEMENT BY FINANCING SOURCE IN 2009 (current prices)

A. OCHRONA ŚRODOWISKA
 ENVIRONMENTAL PROTECTION

WYSZCZEGÓLNIENIE SPECIFICATION	Ogółem Total	Środki Funds						Fundusze ekologiczne (pożyczki, kredyty i dotacje) Ecological funds (loans, credits and allocations)	Kredyty i pożyczki krajowe, w tym bankowe Country credits and loans, of which banks	Inne środki, w tym nakłady niesfinansowane Other funds, of which non-financial outlays
		własne ^a own ^a	z budżetu from budget				z zagranicy ^b foreign ^b			
			centralnego central	województwa voivodship	powiatu powiat	gminy (współ-udział) gmina (co-operation)				
w tys. zł in thous. zł										
WOJEWÓDZTWO VOIVODSHIP	1591661,5	962977,2	7368,3	14023,3	1372,3	11834,7	143043,1	273230,5	128207,2	49604,9
Podregion (Subregion) ciechanowsko-płocki.....	283944,9	246974,1	—	6235,7	61,7	7062,3	2145,0	17826,0	3584,8	55,3
Powiaty: Powiats:										
ciechanowski	17254,4	13953,4	—	2893,0	—	—	—	—	408,0	—
gostyniński	2339,5	1679,0	—	—	—	—	—	659,0	—	1,5
mławski	5178,6	1580,6	—	805,0	—	22,0	—	1835,0	888,0	48,0
płocki	8085,3	5874,0	—	162,7	—	—	—	2048,6	—	—
płoński	23936,3	9656,2	—	1275,0	—	—	—	11007,1	1998,0	—
sierpecki	11620,1	11176,1	—	100,0	—	—	—	344,0	—	—
żuromiński.....	7512,8	2083,0	—	1000,0	61,7	—	2145,0	1932,3	290,8	—
Miasto na prawach powiatu: City with powiat status:										
Płock.....	208017,9	200971,8	—	—	—	7040,3	—	—	—	5,8
Podregion (Subregion) ostrolęcko-siedlecki	271314,5	152110,2	4402,8	1547,0	227,0	119,0	662,0	90316,5	17900,1	4029,9
Powiaty: Powiats:										
łosicki.....	3057,0	1142,4	—	—	—	—	—	1914,6	—	—
makowski.....	3673,7	1170,4	—	150,0	149,0	100,0	—	1497,3	607,0	—
ostrolęcki	19877,7	10682,7	—	200,0	—	—	—	5522,0	394,0	3079,0
ostrowski.....	20206,8	8209,0	3820,8	—	—	—	—	1594,0	6583,0	—
przasnyski.....	9685,6	2652,3	—	897,0	—	—	—	4624,7	1511,6	—
pułtuski	5151,5	5132,5	—	—	—	19,0	—	—	—	—
siedlecki.....	14253,7	9456,2	—	100,0	—	—	—	3300,9	1000,0	396,6
sokołowski	2391,2	2391,2	—	—	—	—	—	—	—	—
węgrowski.....	7005,8	2586,5	360,0	150,0	78,0	—	—	2478,0	912,0	441,3
wyszkowski	26293,4	17081,4	—	50,0	—	—	662,0	2724,0	5776,0	—
Miasta na prawach powiatu: Cities with powiat status:										
Ostrolęka	153407,3	85757,8	222,0	—	—	—	—	66311,0	1116,5	—
Siedlce.....	6310,8	5847,8	—	—	—	—	—	350,0	—	113,0

^a Łącznie ze środkami z budżetu gmin będących inwestorami. ^b Środki bezzwrotne i zwrotne uzyskane w ramach międzynarodowych programów, funduszy spójności, funduszy strukturalnych, pomocy bilateralnej, ekokonwersji.

^a Including funds from budget of gminas, which are investors. ^b Non-returnable and returnable funds receive from international programs, cohesion funds, structural funds, bilateral assistance, ecological conversion.

TABL. 11. **NAKLADY NA ŚRODKI TRWALE SŁUŻĄCE OCHRONIE ŚRODOWISKA I GOSPODARCE WODNEJ WEDŁUG ŹRÓDEŁ FINANSOWANIA W 2009 R. (cd.)**
OUTLAYS ON FIXED ASSETS IN ENVIRONMENTAL PROTECTION AND WATER MANAGEMENT BY FINANCING SOURCE IN 2009 (cont.)

A. OCHRONA ŚRODOWISKA (dok.)
ENVIRONMENTAL PROTECTION (cont.)

WYSZCZEGÓLNIENIE SPECIFICATION	Ogółem Total	Środki Funds						Fundusze ekologiczne (pożyczki, kredyty i dotacje) Ecological funds (loans, credits and allocations)	Kredyty i pożyczki krajowe, w tym bankowe Country credits and loans, of which banks	Inne środki, w tym nakłady niesfinansowane Other funds, of which non-financial outlays
		własne ^a own ^a	z budżetu from budget				z zagranicy ^b foreign ^b			
			centralnego central	wojewódz-twa voivodship	powiatu powiat	gminy (współ-udział) gmina (co-operation)				
w tys. zł in thous. zł										
Podregion (Subregion)										
radomski.....	318475,0	250968,1	150,0	2353,0	432,3	2743,1	694,5	49710,9	4149,0	7274,1
Powiaty: Powiats:										
białobrzegi.....	1691,3	1185,3	—	—	—	—	—	506,0	—	—
kozienski.....	216586,9	211646,2	150,0	433,9	160,0	—	380,8	2359,0	1400,0	57,0
lipski.....	287,7	35,0	—	—	252,7	—	—	—	—	—
przysuski.....	4643,7	2799,9	—	—	—	—	—	1632,9	67,0	143,9
radomski.....	8246,4	2128,0	—	1919,1	19,6	—	313,7	2162,0	1704,0	—
sztylowiecki.....	628,9	473,9	—	—	—	—	—	—	155,0	—
zwoleński.....	946,0	946,0	—	—	—	—	—	—	—	—
Miasto na prawach powiatu: City with powiat status:										
Radom.....	85444,1	31753,8	—	—	—	2743,1	—	43051,0	823,0	7073,2
Podregion (Subregion)										
m.st. Warszawa.....	157063,7	112939,0	1527,0	490,0	—	1314,0	2989,1	1222,8	—	36581,8
Miasto na prawach powiatu: City with powiat status:										
m.st. Warszawa.....	157063,7	112939,0	1527,0	490,0	—	1314,0	2989,1	1222,8	—	36581,8
Podregion (Subregion)										
warszawski wschodni...	274604,1	71999,9	1288,5	2137,7	621,3	7,5	73332,4	84229,5	40093,0	894,3
Powiaty: Powiats:										
garwoliński.....	22224,5	7958,2	—	400,0	—	—	—	4038,5	9733,0	94,8
legionowski.....	21938,9	5744,4	176,7	—	—	7,5	9165,9	6736,1	—	108,3
miński.....	20235,9	10793,3	—	338,0	621,3	—	—	5805,0	2544,0	134,3
nowodworski.....	24152,5	10690,7	1021,7	—	—	—	5515,9	6639,3	—	284,9
otwocki.....	94392,8	19764,7	—	1249,7	—	—	22386,5	35087,5	15632,4	272,0
wołomiński.....	91659,5	17048,6	90,1	150,0	—	—	36264,1	25923,1	12183,6	—
Podregion (Subregion)										
warszawski zachodni....	286259,3	127985,9	—	1259,9	30,0	588,8	63220,1	29924,8	62480,3	769,5
Powiaty: Powiats:										
grodziski.....	42872,1	12776,6	—	—	—	—	17973,0	4833,5	7289,0	—
grójceki.....	5768,9	3796,7	—	—	—	375,0	—	502,2	1095,0	—
piaseczyński.....	121952,5	36503,4	—	—	—	48,0	45247,1	880,0	39274,0	—
pruszkowski.....	50987,1	23862,6	—	67,1	—	103,8	—	16085,6	10868,0	—
sochaczewski.....	7498,0	5081,2	—	192,8	30,0	—	—	—	1500,0	694,0
warszawski zachodni.....	32657,7	23429,1	—	1000,0	—	—	—	7623,5	546,3	58,8
żyrardowski.....	24523,0	22536,3	—	—	—	62,0	—	—	1908,0	16,7

^a Łącznie ze środkami z budżetu gmin będących inwestorami. ^b Środki bezzwrotne i zwrotne uzyskane w ramach międzynarodowych programów, funduszy spójności, funduszy strukturalnych, pomocy bilateralnej, ekokonwersji.

^a Including funds from budget of gminas, which are investors. ^b Non-returnable and returnable funds receive from international programs, cohesion funds, structural funds, bilateral assistance, ecological conversion.

TABLE 11. **NAKLĄDY NA ŚRODKI TRWAŁE SŁUŻĄCE OCHRONIE ŚRODOWISKA I GOSPODARCE WODNEJ WEDŁUG ŹRÓDEŁ FINANSOWANIA W 2009 R. (cd.)**
OUTLAYS ON FIXED ASSETS IN ENVIRONMENTAL PROTECTION AND WATER MANAGEMENT BY FINANCING SOURCE IN 2009 (cont.)

B. GOSPODARKA WODNA
WATER MANAGEMENT

WYSZCZEGÓLNIENIE SPECIFICATION	Ogółem Total	Środki Funds						Fundusze ekologiczne (pożyczki, kredyty i dotacje) Ecological funds (loans, credits and allocations)	Kredyty i pożyczki krajowe, w tym bankowe Country credits and loans, of which banks	Inne środki, w tym nakłady niesfinansowane Other funds, of which non-financial outlays
		własne ^a own ^a	z budżetu from budget				z zagranicy ^b foreign ^b			
			centralnego central	wojewódz- twa voivodship	powiatu powiat	gminy (współ- udział) gmina (co- operation)				
w tys. zł in thous. zł										
WOJEWÓDZTWO VOIVODSHIP	553505,5	295369,9	921,1	3342,8	200,0	1283,9	91436,8	80581,1	25488,1	54881,8
Podregion (Subregion) ciechanowsko-płocki.....	15279,8	10510,7	343,3	840,7	—	170,9	504,3	1039,9	1627,0	243,0
Powiaty: Powiats:										
ciechanowski	2772,2	2050,1	—	39,0	—	—	—	490,1	193,0	—
gostyniński	819,6	391,8	—	—	—	—	—	390,8	—	37,0
mławski	650,1	367,5	—	178,6	—	—	—	—	—	104,0
płocki	4664,0	3526,0	343,3	123,1	—	—	504,3	—	102,0	65,3
płoński	596,9	436,2	—	—	—	—	—	159,0	—	1,7
sierpecki	2639,0	772,0	—	500,0	—	—	—	—	1332,0	35,0
żuromiński.....	379,9	379,9	—	—	—	—	—	—	—	—
Miasta na prawach powiatu: City with powiat status:										
Płock.....	2758,1	2587,2	—	—	—	170,9	—	—	—	—
Podregion (Subregion) ostrolęcko-siedlecki	28097,4	14293,1	30,8	1349,3	—	—	92,3	7582,2	3846,0	903,7
Powiaty: Powiats:										
łosicki.....	52,3	11,2	—	—	—	—	—	41,1	—	—
makowski.....	4163,5	1980,1	—	501,4	—	—	—	150,0	1532,0	—
ostrolęcki	3517,8	2052,4	—	191,0	—	—	—	874,4	400,0	—
ostrowski.....	1987,2	1837,2	—	100,0	—	—	—	—	50,0	—
przasnyski.....	122,2	122,2	—	—	—	—	—	—	—	—
pułtuski	806,8	709,4	—	97,4	—	—	—	—	—	—
siedlecki.....	5868,6	1544,3	—	100,0	—	—	—	2636,3	1300,0	288,0
sokołowski	4972,1	1339,1	30,8	209,5	—	—	92,3	2850,4	450,0	—
węgrowski.....	3001,4	1439,7	—	150,0	—	—	—	1030,0	114,0	267,7
wyszkowski	1111,5	1111,5	—	—	—	—	—	—	—	—
Miasta na prawach powiatu: Cities with powiat status:										
Ostrolęka	667,0	667,0	—	—	—	—	—	—	—	—
Siedlce.....	1827,0	1479,0	—	—	—	—	—	—	—	348,0

^a Łącznie ze środkami z budżetu gmin będących inwestorami. ^b Środki bezzwrotne i zwrotne uzyskane w ramach międzynarodowych programów, funduszy spójności, funduszy strukturalnych, pomocy bilateralnej, ekokonwersji.

^a Including funds from budget of gminas, which are investors. ^b Non-returnable and returnable funds receive from international programs, cohesion funds, structural funds, bilateral assistance, ecological conversion.

TABL. 11. NAKŁADY NA ŚRODKI TRWALE SŁUŻĄCE OCHRONIE ŚRODOWISKA I GOSPODARCE WODNEJ WEDŁUG ŹRÓDEŁ FINANSOWANIA W 2009 R. (dok.)
OUTLAYS ON FIXED ASSETS IN ENVIRONMENTAL PROTECTION AND WATER MANAGEMENT BY FINANCING SOURCE IN 2009 (cont.)

B. GOSPODARKA WODNA (dok.)
WATER MANAGEMENT (cont.)

WYSZCZEGÓLNIENIE SPECIFICATION	Ogółem Total	Środki Funds						Fundusze ekologiczne (pożyczki, kredyty i dotacje) Ecological funds (loans, credits and allocations)	Kredyty i pożyczki krajowe, w tym bankowe Country credits and loans, of which banks	Inne środki, w tym nakłady niesfinansowane Other funds, of which non-financial outlays
		własne ^a own ^a	z budżetu from budget				z zagranicy ^b foreign ^b			
			centralnego central	wojewódz- twa voivodship	powiatu powiat	gminy (współ- udział) gmina (co- operation)				
w tys. zł in thous. zł										
Podregion (Subregion)										
radomski.....	28948,5	13325,7	28,6	498,0	200,0	—	1116,0	10506,0	2094,0	1180,2
Powiaty: Powiats:										
białobrzeski.....	429,3	429,3	—	—	—	—	—	—	—	—
kozienicki.....	1831,5	1604,1	—	6,5	200,0	—	20,9	—	—	—
lipski.....	1486,4	1353,2	10,2	92,2	—	—	30,8	—	—	—
przysuski.....	1200,1	725,7	10,2	164,5	—	—	30,7	—	269,0	—
radomski.....	5214,2	2703,5	8,2	27,7	—	—	24,6	1606,0	814,0	30,2
sztybołowski.....	3412,4	814,5	—	150,9	—	—	—	2447,0	—	—
zwoleński.....	4836,4	2336,4	—	—	—	—	—	2500,0	—	—
Miasto na prawach powiatu: City with powiat status:										
Radom.....	10538,2	3359,0	—	56,2	—	—	1009,0	3953,0	1011,0	1150,0
Podregion (Subregion)										
m.st. Warszawa.....	242965,7	140050,2	—	—	—	775,0	61768,1	17012,7	—	23359,7
Miasto na prawach powiatu: City with powiat status:										
m.st. Warszawa.....	242965,7	140050,2	—	—	—	775,0	61768,1	17012,7	—	23359,7
Podregion (Subregion)										
warszawski wschodni...	163822,8	64866,2	394,0	511,9	—	154,0	25073,0	36569,0	7486,7	28768,0
Powiaty: Powiats:										
garwoliński.....	7498,6	2491,7	394,0	234,9	—	—	—	1750,0	2198,0	430,0
legionowski.....	132406,4	47222,5	—	—	—	—	24979,6	30117,6	2233,3	27853,4
miński.....	7889,3	4762,4	—	245,0	—	—	—	2400,0	107,0	374,9
nowodworski.....	3740,6	1345,0	—	8,0	—	—	—	2277,9	—	109,7
otwocki.....	1567,5	1389,5	—	24,0	—	154,0	—	—	—	—
wołomiński.....	10720,4	7655,1	—	—	—	—	93,4	23,5	2948,4	—
Podregion (Subregion)										
warszawski zachodni...	74391,3	52324,0	124,4	142,9	—	184,0	2883,1	7871,3	10434,4	427,2
Powiaty: Powiats:										
grodziski.....	9600,3	4419,3	—	—	—	—	2644,0	1191,0	1346,0	—
grójceki.....	10402,3	6486,0	124,4	—	—	—	—	3180,3	405,0	206,6
piaseczyński.....	10599,3	8576,6	—	37,0	—	50,0	239,1	1500,0	196,6	—
pruszkowski.....	22809,8	13451,9	—	—	—	—	—	2000,0	7154,0	203,9
sochaczewski.....	3723,2	2388,5	—	1,9	—	—	—	—	1332,8	—
warszawski zachodni.....	8732,9	8568,9	—	104,0	—	60,0	—	—	—	—
żyrardowski.....	8523,5	8432,8	—	—	—	74,0	—	—	—	16,7

^a Łącznie ze środkami z budżetu gmin będącymi inwestorami. ^b Środki bezzwrotne i zwrotne uzyskane w ramach międzynarodowych programów, funduszy spójności, funduszy strukturalnych, pomocy bilateralnej, ekokonwersji.

^a Including funds from budget of gminas, which are investors. ^b Non-returnable and returnable funds receive from international programs, cohesion funds, structural funds, bilateral assistance, ecological conversion.

WOJEWÓDZTWO MAZOWIECKIE W 2009 R.

Stan w dniu 31 XII

MAZOWIECKIE VOIVODSHIP IN 2009

As of 31 XII

PODZIAŁ ADMINISTRACYJNY ADMINISTRATIVE DIVISION



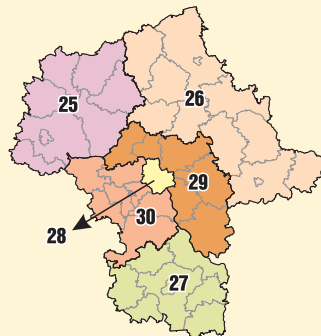
PODZIAŁ WEDŁUG NOMENKLATURY JEDNOSTEK TERYTORIALNYCH DO CELÓW STATYSTYCZNYCH (NTS)

DIVISION BY NOMENCLATURE OF TERRITORIAL UNITS
FOR STATISTICAL PURPOSES (NTS)

Podregiony (NTS 3):

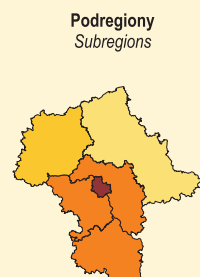
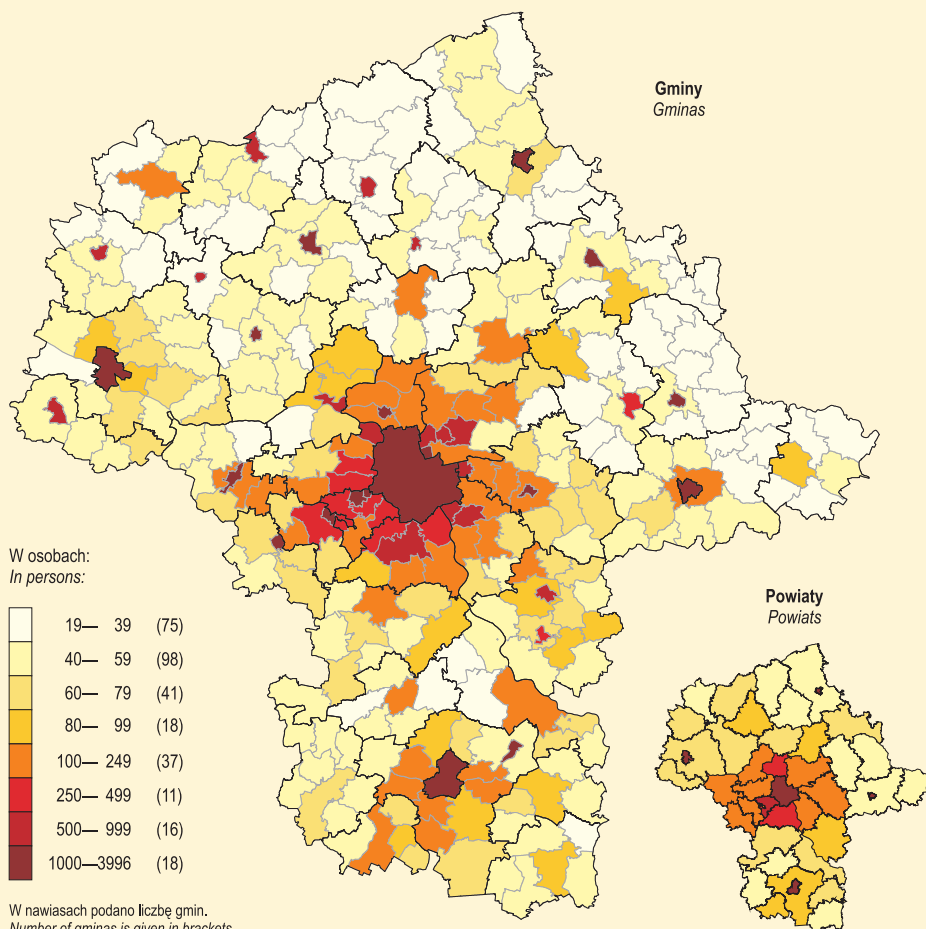
Subregions (NTS 3):

25 ciechanowsko-płocki	(7; 1; 65)
26 ostrołęcko-siedlecki	(10; 2; 91)
27 radomski	(7; 1; 51)
28 m.st. Warszawa	(—; 1; 1)
29 warszawski wschodni	(6; —; 58)
30 warszawski zachodni	(7; —; 48)



W nawiasach podano odpowiednio liczbę: powiatów, miast na prawach powiatu, gmin.
In brackets is given respectively number of: powiats, cities with powiat status, gminas.

LUDNOŚĆ NA 1 km² W 2009 R.
 Stan w dniu 31 XII
POPULATION PER 1 km² IN 2009
 As of 31 XII



DZIAŁ II ORGANIZACJA WOJEWÓDZTWA

Uwagi ogólne

1. Z dniem 1 I 1999 r. (na mocy ustawy z dnia 24 VII 1998 r., Dz.U. Nr 96, poz. 603 z późn. zm.) wprowadzono zasadniczy trójstopniowy podział terytorialny państwa, którego jednostkami są: gminy, powiaty i województwa.

Gmina jest podstawową jednostką terytorialnego podziału kraju. Jednostkami pomocniczymi w gminach są m.in. sołectwa, których organizację i zakres działania określa właściwa rada gminy odrębnym statutem.

2. Od 1 I 1999 r. wprowadzono m.in. następujące zmiany w podziale terytorialnym województwa, które rzutowały na przynależność gmin do powiatów oraz zmiany granic powiatów wynikające z korekt granic gmin:

1) z dniem 1 I 2000 r. (na mocy rozporządzenia Rady Ministrów z dnia 21 XII 1999 r., Dz.U. Nr 110, poz. 1266) zmieniła się granica gminy miejsko-wiejskiej Szydłowiec w powiecie szydłowieckim poprzez odłączenie obszarów wsi Pogorzale i Skarżysko Książęce do gminy miejskiej Skarżysko-Kamienna w powiecie skarżyskim w województwie świętokrzyskim;

2) z dniem 1 I 2002 r.:

a) na mocy rozporządzenia Rady Ministrów z dnia 31 V 2001 r. (Dz.U. Nr 62, poz. 631) dwie gminy miejskie: Sulejówek i Wesola zostały przeniesione z powiatu mińskiego do powiatu warszawskiego. Gminy te zachowały status odrębnych miast,

b) na mocy rozporządzenia Rady Ministrów z dnia 29 IX 2001 r. (Dz.U. Nr 116, poz. 1241):

— zmieniła się granica gminy miejskiej Nowy Dwór Mazowiecki w powiecie nowodworskim przez przyłączenie obszaru wsi Okunin z gminy wiejskiej Wieliszew w powiecie legionowskim,

— zmieniła się granica miasta gminy miejsko-wiejskiej Serock w powiecie legionowskim przez przyłączenie części obszaru wsi Pobytkowo Duże z gminy wiejskiej Pokrzywnica w powiecie pułuskim;

3) z dniem 27 X 2002 r. (na mocy ustawy o ustroju miasta stołecznego Warszawy z dnia 15 III 2002 r., Dz.U. Nr 41, poz. 361 z późn. zm.) zniesiony został dotychczasowy powiat warszawski oraz gminy warszawskie i dzielnice w gminie Warszawa-Centrum. M.st. Warszawa stanowi obecnie jedną gminę, mającą jednocześnie status miasta na prawach powiatu, podzieloną na 18 dzielnic, którymi zostały:

CHAPTER II ORGANIZATION OF THE VOIVODSHIP

General notes

1. On 1 I 1999 (based on the act dated 24 VII 1998, Journal of Laws No. 96, item 603 with later amendments) a fundamental three-tier administrative division of the country was introduced, the entities of which are: gminas, powiats and voivodships.

The gmina is the basic unit of the country's territorial structure. Auxiliary entities in gminas are, i.e., village administrator's offices. Their organization and scope of activity is outlined by individual gmina councils by a separate statute.

2. Since 1 I 1999 there were introduced following changes in territorial division of voivodship which affected membership into powiats as well as changes of powiats borders resulted from gminas borders corrections:

1) on 1 I 2000 (on the basis of the Resolution the Council of Ministers dated 21 XII 1999, Journal of Laws No. 110, item 1266) in szydłowiecki powiat the border of Szydłowiec urban-rural gmina was changed due to excluding from its territory the area of villages Pogorzale and Skarżysko Książęce and incorporating them to Skarżysko-Kamienna gmina (gmina with city status belonging to Świętokrzyskie voivodship);

2) on 1 I 2002:

a) on the basis of the Resolution the Council of Ministers dated 31 V 2001 (Journal of Laws No. 62, item 631) two urban gminas: Sulejówek and Wesola were detached from miński powiat and incorporated into warszawski powiat. Those gminas kept status of distinct cities,

b) on the basis of the Resolution the Council of Ministers dated 29 IX 2001 (Journal of Laws No. 116, item 1241):

— the border of Nowy Dwór Mazowiecki urban gmina in nowodworski powiat was changed due to including village Okunin area from Wieliszew rural gmina in legionowski powiat,

— the border of Serock urban-rural gmina in legionowski powiat was changed due to including village Pobytkowo Duże area from Pokrzywnica rural gmina in pułuski powiat;

3) on 27 X 2002 (based on the act about system of Capital City Warszawa dated 15 III 2002, Journal of Laws No. 41, item 361 with later amendments) warszawski powiat, gminas of warszawski powiat and districts of Warszawa-Centrum gmina. The Capital City Warszawa currently accounts for one gmina, which has also city with powiat status, separated on 18 districts, which are:

- a) dotychczasowe gminy warszawskie, z wyjątkiem gminy Warszawa-Centrum,
- b) dotychczasowe dzielnice zniesionej gminy Warszawa-Centrum,
- c) gmina miejska Wesola.
Gmina miejska Sulejówek została przeniesiona ze zniesionego powiatu warszawskiego do powiatu mińskiego;
- 4) z dniem 1 I 2003 r. (na mocy rozporządzenia Rady Ministrów z dnia 25 VI 2002 r., Dz.U. Nr 93, poz. 821) gmina miejsko-wiejska Tarczyn wyłączona została z powiatu grójeckiego i włączona do powiatu piaseczyńskiego;
- 5) z dniem 1 I 2004 r. (na mocy rozporządzenia Rady Ministrów z dnia 29 IX 2001 r., Dz.U. Nr 116, poz. 1241 z późn. zm.):
- a) zmieniła się granica gminy miejskiej Mława w powiecie mławskim poprzez przyłączenie obszarów wsi Krajewo i Piekielko z gminy wiejskiej Iłowo-Osada z powiatu działdowskiego w województwie warmińsko-mazurskim,
- b) zmieniła się granica gminy wiejskiej Nur w powiecie ostrowskim poprzez odłączenie obszarów wsi Brulino-Piwki i Brulino-Koski oraz wsi Szulborze-Kozy i przyłączenie ich do gminy wiejskiej Czyżew-Osada w powiecie wysokomazowieckim w województwie podlaskim,
- c) zmieniła się granica gminy wiejskiej Mirów w powiecie szydłowieckim poprzez odłączenie obszaru wsi Kierz Niedźwiedzi i przyłączenie go do gminy wiejskiej Skarżysko Kościelne w powiecie skarżyskim w województwie świętokrzyskim;
- 6) z dniem 1 I 2005 r. (na mocy rozporządzenia Rady Ministrów z dnia 27 VII 2004 r., Dz.U. Nr 169, poz. 1767) zmieniła się granica gminy wiejskiej Solec nad Wisłą w powiecie lipskim poprzez odłączenie obszarów wsi Kępa Gostecka i Kępa Solecka i przyłączenie ich do gminy wiejskiej Łaziska w powiecie opolskim w województwie lubelskim;
- 7) z dniem 12 XI 2005 r. weszła w życie korekta zmiany granic wprowadzonej 1 I 2004 r. (Dz.U. z 2005 r. Nr 214, poz. 1783). Korekta ta polegała na zwiększeniu powierzchni obszaru przeniesionego z gminy wiejskiej Nur w powiecie ostrowskim do gminy wiejskiej Czyżew-Osada w powiecie wysokomazowieckim w województwie podlaskim;
- 8) z dniem 1 I 2007 r. (na mocy rozporządzenia Rady Ministrów z dnia 27 VII 2006 r., Dz.U. Nr 137, poz. 972)
- a) *gminas of warszawski powiats, except Warszawa-Centrum gmina,*
- b) *districts of removed Warszawa-Centrum gmina,*
- c) *Wesola urban gmina.*
Urban gmina Sulejówek was detached from removed warszawski powiat and incorporated into miński powiat;
- 4) *on 1 I 2003 (on the basis of the Resolution the Council of Ministers dated 25 VI 2002, Journal of Laws No. 93, item 821) Tarczyn urban-rural gmina was detached from grójecki powiat and incorporated into piaseczyński powiat;*
- 5) *on 1 I 2004 (on the basis of the Resolution the Council of Ministers dated 29 IX 2001, Journal of Laws No. 116, item 1241 with later amendments):*
- a) *border of urban gmina Mława in mławski powiat was changed due to incorporation of Krajewo and Piekielko villages area from rural gmina Iłowo-Osada in działdowski powiat in Warmińsko-Mazurskie voivodship,*
- b) *border of rural gmina Nur in ostrowski powiat was changed due to detaching areas of Brulino-Piwki, Brulino-Koski and Szulborze-Kozy villages area and incorporating them into rural gmina Czyżew-Osada in wysokomazowiecki powiat in Podlaskie voivodship,*
- c) *border of rural gmina Mirów in szydłowiecki powiat was changed due to detaching Kierz Niedźwiedzi vilage area and incorporating it into rural gmina Skarżysko Kościelne in skarżyski powiat in Świętokrzyskie voivodship;*
- 6) *on 1 I 2005 (on the basis of the Resolution the Council of Ministers dated 27 VII 2004, Journal of Laws No. 169, item 1767) border of rural gmina Solec nad Wisłą in lipski powiat was changed due to detaching areas of Kępa Gostecka and Kępa Solecka villages and incorporating them into rural gmina Łaziska in opolski powiat in Lubelskie voivodship;*
- 7) *on 12 XI 2005 correction of changes in borders introduced on 1 I 2004 (Journal of Laws 2005 No. 214, item 1783) was putted into effect. The correction was based on increasing of area transferred from rural gmina Nur in ostrowski powiat into rural gmina Czyżew-Osada in wysokomazowiecki powiat in podlaskie voivodship;*
- 8) *on 1 I 2007 (on the basis of the Resolution of the Council of Ministers dated 27 VII 2006, Journal of Laws*

zmieniła się granica miasta na prawach powiatu Ostrołęka poprzez przyłączenie z powiatu ostrołęckiego części obszaru obrębu ewidencyjnego Ławy z gminy wiejskiej Rzekuń oraz części obszaru obrębu ewidencyjnego Zabrodzie z gminy wiejskiej Olszewo-Borki.

Zmiany w podziale terytorialnym rzutowały również na zmiany granic podregionów.

3. Od 1 I 1999 r. nadano status miasta następującym miejscowościom:

- 1) z dniem 1 I 2000 r. (na mocy rozporządzenia Rady Ministrów z dnia 21 XII 1999 r., Dz.U. Nr 110, poz. 1268) nadano status miasta miejscowości Kosów Lacki w powiecie sokołowskim;
- 2) z dniem 1 I 2001 r. (na mocy rozporządzenia Rady Ministrów z dnia 20 XII 2000 r., Dz.U. Nr 117, poz. 1231) nadano status miasta miejscowości Halinów w powiecie mińskim;
- 3) z dniem 1 I 2003 r. (na mocy rozporządzenia Rady Ministrów z dnia 25 VI 2002 r., Dz.U. Nr 93, poz. 822) nadano status miasta miejscowości Tarczyn w powiecie grójeckim.

4. Kadencja rad gmin, rad miejskich w miastach na prawach powiatu i rad powiatów trwa 4 lata, licząc od dnia wyborów.

5. Charakterystykę radnych w jednostkach samorządu terytorialnego oparto o wyniki sprawozdawczości za rok 2009, aktualizującej dane o radnych zawarte w obwieszczeniach terytorialnych komisji wyborczych z wyborów samorządowych w dniu 12 XI 2006 r.

No. 137, item 972) border of city with powiat status Ostrołęka was changed due to incorporation from ostrołęcki powiat part of Ławy registration area from rural gmina Rzekuń and part of Zabrodzie registration area from rural gmina Olszewo-Borki.

Changes of territorial division had also influence on changes of subregions borders.

3. Since 1 I 1999 following towns granted city status:

- 1) on 1 I 2000 (on the basis of the Resolution the Council of Ministers dated 21 XII 1999, Journal of Laws No. 110, item 1268) Kosów Lacki was granted city status in sokołowski powiat;
- 2) on 1 I 2001 (on the basis of the Resolution the Council of Ministers dated 20 XII 2000, Journal of Laws No. 117, item 1231) Halinów was granted city status in miński powiat;
- 3) on 1 I 2003 (on the basis of the Resolution the Council of Ministers dated 25 VI 2002, Journal of Laws No. 93, item 822) Tarczyn was granted city status in grójecki powiat.

4. Term of gmina councils, city councils in cities with powiat status and powiat councils lasts 4 years, counting from the day of election.

5. The characteristic of councillors in local self-government entities is based on reporting results for 2009, updating information concerning councillors included in announcements of local election commissions from the 12 XI 2006 elections.

TABL. 1 (12). JEDNOSTKI PODZIAŁU TERYTORIALNEGO W 2009 R.

Stan w dniu 31 XII
TERRITORIAL DIVISION UNITS IN 2009
As of 31 XII

WYSZCZEGÓLNIENIE SPECIFICATION	Gminy Gminas				Miasta Towns	Miejscowości wiejskie Rural localities	Sołectwa Village administrator's offices
	ogółem total	miejskie urban	miejsko- -wiejskie urban-rural	wiejskie rural			
WOJEWÓDZTWO VOIVODSHIP	314	35	50	229	85	8755	7319
Podregion (Subregion) ciechanowsko-plocki	65	7	6	52	13	1997	1681
Powiaty: Powiats:							
ciechanowski	9	1	1	7	2	268	243
gostyniński	5	1	—	4	1	176	123
mławski	10	1	—	9	1	255	219
plocki	15	—	3	12	3	474	405
płoński	12	2	—	10	2	382	339
sierpecki	7	1	—	6	1	251	209
żuromiński	6	—	2	4	2	191	143
Miasto na prawach powiatu: City with powiat status:							
Plock	1	1	—	—	1	—	—
Podregion (Subregion) ostrołęcko-siedlecki	91	7	10	74	17	2697	2281
Powiaty: Powiats:							
łosicki	6	—	1	5	1	147	136
makowski	10	1	1	8	2	264	236
ostrołęcki	11	—	1	10	1	358	307
ostrowski	11	1	1	9	2	330	263
przasnyski	7	1	1	5	2	244	186
pultuski	7	—	1	6	1	240	199
siedlecki	13	—	1	12	1	349	339
sokołowski	9	1	1	7	2	275	233
węrowski	9	1	1	7	2	272	212
wyszkowski	6	—	1	5	1	218	170
Miasta na prawach powiatu: Cities with powiat status:							
Ostrołęka	1	1	—	—	1	—	—
Siedlce	1	1	—	—	1	—	—

TABL. 1 (12). JEDNOSTKI PODZIAŁU TERYTORIALNEGO W 2009 R. (dok.)

Stan w dniu 31 XII
TERRITORIAL DIVISION UNITS IN 2009 (cont.)
As of 31 XII

WYSZCZEGÓLNIENIE SPECIFICATION	Gminy Gminas				Miasta Towns	Miejscowości wiejskie Rural localities	Sołectwa Village administrator's offices
	ogółem total	miejskie urban	miejsko- -wiejskie urban-rural	wiejskie rural			
Podregion (Subregion) radomski.....	51	2	9	40	11	1438	1096
Powiaty: Powiats:							
białobrzescki.....	6	—	2	4	2	167	117
kozienicki.....	7	—	1	6	1	210	175
lipski.....	6	—	1	5	1	200	162
przysuski.....	8	—	1	7	1	195	140
radomski.....	13	1	2	10	3	408	294
szydlowiecki.....	5	—	1	4	1	90	85
zwoleński.....	5	—	1	4	1	168	123
Miasto na prawach powiatu: City with powiat status:							
Radom.....	1	1	—	—	1	—	—
Podregion (Subregion) m.st. Warszawa.....	1	1	—	—	1	—	3
Miasto na prawach powiatu: City with powiat status:							
m.st. Warszawa.....	1	1	—	—	1	—	3
Podregion (Subregion) warszawski wschodni.....	58	12	11	35	23	1226	1104
Powiaty: Powiats:							
garwoliński.....	14	2	2	10	4	285	245
legionowski.....	5	1	1	3	2	89	68
miński.....	13	2	2	9	4	338	317
nowodworski.....	6	1	2	3	3	190	160
otwocki.....	8	2	1	5	3	136	123
wołomiński.....	12	4	3	5	7	188	191
Podregion (Subregion) warszawski zachodni.....	48	6	14	28	20	1397	1154
Powiaty: Powiats:							
grodziski.....	6	2	1	3	3	116	98
grójecki.....	10	—	4	6	4	403	372
piaseczyński.....	6	—	4	2	4	215	178
pruskowski.....	6	2	1	3	3	71	57
sochaczewski.....	8	1	—	7	1	243	191
warszawski zachodni.....	7	—	3	4	3	170	138
żyrardowski.....	5	1	1	3	2	179	120

TABL. 2 (13). RADNI RAD GMIN^a WEDŁUG PŁCI, WIEKU I POZIOMU WYKSZTAŁCENIA W 2009 R.

Stan w dniu 31 XII

COUNCILLORS OF GMINA COUNCILS^a BY SEX, AGE AND EDUCATIONAL LEVEL IN 2009

As of 31 XII

WYSZCZEGÓLNIENIE SPECIFICATION	Ogółem Total	W tym kobiety Of which women	Z liczby ogółem — w wieku Of total number — at age				Z liczby ogółem — z wykształceniem Of total number — with education			
			18—29 lat	30—39	40—59	60 lat i więcej and more	wyższym tertiary	średnim i policealnym secondary and post-secondary	zasadniczym zawodowym basic vocational	gimnazjalnym i podstawowym lower secondary and primary
OGÓŁEM	4762	1020	145	686	3227	704	1294	1919	1286	263
TOTAL										
PODREGION (SUBREGION)										
CIECHANOWSKO-PŁOCKI ..	977	188	25	135	669	148	245	364	291	77
Powiat ciechanowski	141	25	3	22	98	18	41	50	37	13
Gmina miejska: <i>Urban gmina:</i>										
Ciechanów	21	5	1	2	16	2	19	2	—	—
Gmina miejsko-wiejska: <i>Urban-rural gmina:</i>										
Glinojeck	15	—	1	1	12	1	5	2	5	3
Gminy wiejskie: <i>Rural gminas:</i>										
Ciechanów	15	4	1	3	8	3	2	6	7	—
Gołymin-Ośrodek	15	4	—	1	10	4	1	6	6	2
Grudusk	15	3	—	3	12	—	5	6	4	—
Ojrzeń	15	—	—	4	10	1	1	7	6	1
Opinogóra Górna	15	4	—	4	10	1	3	9	—	3
Regimin	15	5	—	3	9	3	3	7	3	2
Sońsk	15	—	—	1	11	3	2	5	6	2
Powiat gostyniński	75	18	3	6	53	13	21	25	24	5
Gmina miejska: <i>Urban gmina:</i>										
Gostynin	15	4	—	1	12	2	10	5	—	—
Gminy wiejskie: <i>Rural gminas:</i>										
Gostynin	15	3	—	2	12	1	5	3	6	1
Pacyna	15	3	—	—	12	3	—	6	8	1
Sanniki	15	5	2	1	7	5	2	7	5	1
Szczawin Kościelny	15	3	1	2	10	2	4	4	5	2
Powiat mławski	156	30	8	23	111	14	31	65	54	6
Gmina miejska: <i>Urban gmina:</i>										
Mława	21	2	—	3	16	2	13	7	1	—
Gminy wiejskie: <i>Rural gminas:</i>										
Dzierzgowo	15	2	2	1	10	2	2	7	3	3
Lipowiec Kościelny	15	2	—	2	13	—	2	1	12	—
Radzanów	15	3	—	—	13	2	1	5	7	2
Strzegowo	15	5	1	1	13	—	2	7	6	—
Stupsk	15	7	—	1	11	3	2	12	1	—
Szreńsk	15	3	1	4	8	2	3	5	7	—
Szydłowo	15	—	1	5	9	—	3	6	6	—
Wieczfnia Kościelna	15	4	2	3	8	2	1	9	4	1
Wiśniewo	15	2	1	3	10	1	2	6	7	—

^a Bez radnych rad miast w miastach na prawach powiatu.^a Excluding city councils councillors in cities with powiat status.

TABLE 2 (13). **RADNI RAD GMIN^a WEDŁUG PŁCI, WIEKU I POZIOMU WYKSZTAŁCENIA W 2009 R. (cd.)**
Stan w dniu 31 XII
COUNCILLORS OF GMINA COUNCILS^a BY SEX, AGE AND EDUCATIONAL LEVEL IN 2009 (cont.)
As of 31 XII

WYSZCZEGÓLNIENIE SPECIFICATION	Ogółem Total	W tym kobiety Of which women	Z liczby ogółem — w wieku Of total number — at age				Z liczby ogółem — z wykształceniem Of total number — with education			
			18—29 lat	30—39	40—59	60 lat i więcej and more	wyższym tertiary	średnim i policealnym secondary and post-secondary	zasadniczym zawodowym basic vocational	gimnazjalnym i podstawowym lower secondary and primary
PODREGION (SUBREGION) CIECHANOWSKO-PŁOCKI (cd.) (cont.)										
Powiat płocki	225	46	5	25	157	38	54	89	65	17
Gminy miejsko-wiejskie: Urban-rural gminas:										
Drobin	15	5	—	1	13	1	4	9	—	2
Gąbin	15	8	—	—	14	1	4	3	7	1
Wyszogród	15	1	1	—	11	3	3	8	4	—
Gminy wiejskie: Rural gminas:										
Bielsk	15	2	1	1	10	3	2	6	5	2
Bodzanów	15	2	—	3	7	5	3	8	4	—
Brudzeń Duży	15	4	1	2	10	2	5	4	5	1
Bulkowo	15	1	—	—	11	4	—	3	9	3
Łąck	15	5	—	2	11	2	5	6	3	1
Mała Wieś	15	2	—	2	10	3	3	6	3	3
Nowy Duninów	15	1	—	2	11	2	1	8	5	1
Radzanowo	15	1	—	6	8	1	4	3	8	—
Stubice	15	5	1	1	12	1	2	8	4	1
Stupno	15	3	—	2	9	4	15	—	—	—
Stara Biała	15	1	1	1	10	3	2	9	3	1
Staroźreby	15	5	—	2	10	3	1	8	5	1
Powiat płoński	186	36	3	28	122	33	53	70	49	14
Gminy miejskie: Urban gminas:										
Płońsk	21	8	—	5	10	6	16	5	—	—
Raciąż	15	—	—	4	9	2	8	7	—	—
Gminy wiejskie: Rural gminas:										
Baboszewo	15	3	—	2	9	4	5	7	2	1
Czerwińsk nad Wisłą	15	2	1	1	13	—	1	5	9	—
Dzierżążnia	15	7	—	2	12	1	3	4	8	—
Joniec	15	1	1	3	7	4	3	8	4	—
Naruszewo	15	—	—	—	13	2	1	4	6	4
Nowe Miasto	15	2	1	3	11	—	3	5	7	—
Płońsk	15	5	—	2	11	2	5	7	3	—
Raciąż	15	2	—	1	8	6	1	3	4	7
Sochocin	15	5	—	5	9	1	5	8	—	2
Zaluski	15	1	—	—	10	5	2	7	6	—

^a Bez radnych rad miast w miastach na prawach powiatu.
^a Excluding city councils councillors in cities with powiat status.

TABL. 2 (13). RADNI RAD GMIN^a WEDŁUG PŁCI, WIEKU I POZIOMU WYKSZTAŁCENIA W 2009 R. (cd.)
Stan w dniu 31 XII
COUNCILLORS OF GMINA COUNCILS^a BY SEX, AGE AND EDUCATIONAL LEVEL IN 2009 (cont.)
As of 31 XII

WYSZCZEGÓLNIENIE SPECIFICATION	Ogółem Total	W tym kobiety Of which women	Z liczby ogółem — w wieku Of total number — at age				Z liczby ogółem — z wykształceniem Of total number — with education			
			18—29 lat	30—39	40—59	60 lat i więcej and more	wyższym tertiary	średnim i policealnym secondary and post-secondary	zasadniczym zawodowym basic vocational	gimnazjalnym i podstawowym lower secondary and primary
PODREGION (SUBREGION) CIECHANOWSKO-PŁOCKI (dok.) (cont.)										
Powiat sierpecki	104	22	—	15	73	16	27	31	34	12
Gmina miejska: <i>Urban gmina:</i>										
Sierpc	15	3	—	1	10	4	13	1	1	—
Gminy wiejskie: <i>Rural gminas:</i>										
Gozdowo	15	3	—	6	6	3	5	6	2	2
Mochowo	15	5	—	2	13	—	—	6	9	—
Rościszewo	15	2	—	1	11	3	—	4	8	3
Sierpc	15	5	—	1	13	1	3	9	3	—
Szczutowo	15	2	—	2	11	2	3	3	8	1
Zawidz	14	2	—	2	9	3	3	2	3	6
Powiat żuromiński	90	11	3	16	55	16	18	34	28	10
Gminy miejsko-wiejskie: <i>Urban-rural gminas:</i>										
Bieżeń	15	2	2	4	7	2	5	5	4	1
Żuromin	15	2	—	3	8	4	9	4	1	1
Gminy wiejskie: <i>Rural gminas:</i>										
Kuczbork-Osada	15	2	—	2	10	3	3	4	5	3
Lubowidz	15	2	1	—	11	3	1	8	5	1
Lutocin	15	1	—	4	8	3	—	5	6	4
Siemiatkowo	15	2	—	3	11	1	—	8	7	—
PODREGION (SUBREGION) OSTROŁĘCKO-SIEDLECKI	1347	233	48	201	937	161	283	544	420	100
Powiat łosicki	89	10	6	12	60	11	15	40	25	9
Gmina miejsko-wiejska: <i>Urban-rural gmina:</i>										
Łosice	15	6	—	1	10	4	3	11	1	—
Gminy wiejskie: <i>Rural gminas:</i>										
Huszlew	15	1	3	1	9	2	3	5	4	3
Olszanka	15	—	1	3	8	3	3	6	2	4
Platerów	14	1	—	2	12	—	2	8	4	—
Sarnaki	15	—	1	2	10	2	1	6	6	2
Stara Kornica	15	2	1	3	11	—	3	4	8	—
Powiat makowski	150	26	6	21	102	21	35	60	42	13
Gmina miejska: <i>Urban gmina:</i>										
Maków Mazowiecki	15	3	1	—	11	3	8	5	1	1
Gmina miejsko-wiejska: <i>Urban-rural gmina:</i>										
Różan	15	1	—	4	9	2	6	5	2	2

^a Bez radnych rad miast w miastach na prawach powiatu.
^a Excluding city councils councillors in cities with powiat status.

TABL. 2 (13). RADNI RAD GMIN^a WEDŁUG PŁCI, WIEKU I POZIOMU WYKSZTAŁCENIA W 2009 R. (cd.)
Stan w dniu 31 XII
COUNCILLORS OF GMINA COUNCILS^a BY SEX, AGE AND EDUCATIONAL LEVEL IN 2009 (cont.)
As of 31 XII

WYSZCZEGÓLNIENIE SPECIFICATION	Ogółem Total	W tym kobiety Of which women	Z liczby ogółem — w wieku Of total number — at age				Z liczby ogółem — z wykształceniem Of total number — with education			
			18—29 lat	30—39	40—59	60 lat i więcej and more	wyższym tertiary	średnim i policealnym secondary and post-secondary	zasadniczym zawodowym basic vocational	gimnazjalnym i podstawowym lower secondary and primary
PODREGION (SUBREGION) OSTROŁĘCKO-SIEDLECKI (cd.) (cont.)										
Powiat makowski (dok.) (cont.)										
Gminy wiejskie: <i>Rural gminas:</i>										
Czerwonka.....	15	1	1	2	8	4	—	6	9	—
Karniewo.....	15	6	1	—	13	1	8	2	4	1
Krasnosielc.....	15	1	—	2	10	3	2	8	4	1
Młynarze.....	15	4	1	2	10	2	1	3	6	5
Ploniawy-Bramura.....	15	2	1	4	9	1	4	6	4	1
Rzewnie.....	15	2	1	3	10	1	3	6	6	—
Sypniewo.....	15	1	—	4	11	—	2	9	2	2
Szelków.....	15	5	—	—	11	4	1	10	4	—
Powiat ostrołęcki.....	165	34	4	31	111	19	31	79	42	13
Gmina miejsko-wiejska: <i>Urban-rural gmina:</i>										
Myszyniec.....	15	1	—	3	11	1	4	8	2	1
Gminy wiejskie: <i>Rural gminas:</i>										
Baranowo.....	15	2	—	—	14	1	1	7	5	2
Czarnia.....	15	3	2	1	11	1	3	5	5	2
Czerwin.....	15	7	—	7	6	2	5	7	3	—
Goworowo.....	15	8	—	2	10	3	2	11	2	—
Kadzidło.....	15	—	—	6	7	2	3	9	3	—
Lelis.....	15	1	—	3	9	3	3	7	4	1
Łyse.....	15	4	1	2	12	—	2	6	5	2
Olszewo-Borki.....	15	5	—	6	9	—	2	9	4	—
Rzekuń.....	15	2	1	1	11	2	4	5	4	2
Troszyn.....	15	1	—	—	11	4	2	5	5	3
Powiat ostrowski.....	169	26	5	29	118	17	31	66	59	13
Gmina miejska: <i>Urban gmina:</i>										
Ostrów Mazowiecka.....	21	2	—	2	17	2	9	11	1	—
Gmina miejsko-wiejska: <i>Urban-rural gmina:</i>										
Brok.....	15	3	—	4	7	4	1	10	4	—
Gminy wiejskie: <i>Rural gminas:</i>										
Andrzejewo.....	15	—	—	2	10	3	1	5	6	3
Boguty-Pianki.....	14	—	1	1	11	1	1	2	10	1
Małkinia Góra.....	15	4	—	3	9	3	7	5	2	1
Nur.....	15	2	2	2	8	3	4	4	5	2
Ostrów Mazowiecka.....	15	5	1	—	14	—	3	9	3	—
Stary Lubotyń.....	14	3	—	3	11	—	1	6	5	2
Szulborze Wielkie.....	15	3	—	3	12	—	1	4	8	2
Wąsewo.....	15	2	1	7	7	—	2	5	7	1
Zaręby Kościelne.....	15	2	—	2	12	1	1	5	8	1

^a Bez radnych rad miast w miastach na prawach powiatu.

^a Excluding city councils councillors in cities with powiat status.

TABL. 2 (13). RADNI RAD GMIN^a WEDŁUG PŁCI, WIEKU I POZIOMU WYKSZTAŁCENIA W 2009 R. (cd.)
Stan w dniu 31 XII
COUNCILLORS OF GMINA COUNCILS^a BY SEX, AGE AND EDUCATIONAL LEVEL IN 2009 (cont.)
As of 31 XII

WYSZCZEGÓLNIENIE SPECIFICATION	Ogółem Total	W tym kobiety Of which women	Z liczby ogółem — w wieku Of total number — at age				Z liczby ogółem — z wykształceniem Of total number — with education			
			18—29 lat	30—39	40—59	60 lat i więcej and more	wyższym tertiary	średnim i policealnym secondary and post-secondary	zasadniczym zawodowym basic vocational	gimnazjalnym i podstawowym lower secondary and primary
PODREGION (SUBREGION) OSTROŁĘCKO-SIEDLECKI (cd.) (cont.)										
Powiat przasnyski	104	27	4	14	72	14	25	39	32	8
Gmina miejska: <i>Urban gmina:</i>										
Przasnysz	15	5	1	1	9	4	8	7	—	—
Gmina miejsko-wiejska: <i>Urban-rural gmina:</i>										
Chorzele	15	2	—	1	13	1	4	6	4	1
Gminy wiejskie: <i>Rural gminas:</i>										
Czernice Borowe	15	3	3	2	7	3	3	8	3	1
Jednorzec	15	4	—	2	12	1	2	6	6	1
Krasne	15	5	—	2	13	—	2	4	6	3
Krzynowłoga Mała	14	4	—	2	9	3	1	3	9	1
Przasnysz	15	4	—	4	9	2	5	5	4	1
Powiat pultuski	111	24	3	13	82	13	34	50	21	6
Gmina miejsko-wiejska: <i>Urban-rural gmina:</i>										
Pultusk	21	4	—	—	19	2	13	7	1	—
Gminy wiejskie: <i>Rural gminas:</i>										
Gzy	15	2	—	1	12	2	4	5	3	3
Obryte	15	—	—	4	10	1	4	6	4	1
Pokrzywnica	15	6	2	2	8	3	5	8	2	—
Świercze	15	6	—	2	12	1	4	9	2	—
Winnica	15	3	—	1	11	3	3	7	5	—
Zatory	15	3	1	3	10	1	1	8	4	2
Powiat siedlecki	194	28	11	32	129	22	30	81	71	12
Gmina miejsko-wiejska: <i>Urban-rural gmina:</i>										
Mordy	15	2	—	—	12	3	3	8	2	2
Gminy wiejskie: <i>Rural gminas:</i>										
Domanice	14	3	2	5	7	—	3	6	5	—
Korczew	15	4	1	3	11	—	1	8	4	2
Kotuń	15	6	—	3	9	3	2	10	3	—
Mokobody	15	—	—	1	14	—	—	2	13	—
Paprotnia	15	1	—	2	12	1	—	7	7	1
Przesmyki	15	1	1	2	9	3	1	5	7	2
Siedlce	15	4	—	—	11	4	5	6	3	1
Skórzec	15	1	1	2	10	2	3	5	5	2
Suchożebry	15	2	1	5	8	1	1	5	8	1
Wiśniew	15	3	—	3	9	3	2	5	7	1
Wodynie	15	1	4	1	9	1	4	7	4	—
Zbuczyn	15	—	1	5	8	1	5	7	3	—

^a Bez radnych rad miast w miastach na prawach powiatu.
^a Excluding city councils councillors in cities with powiat status.

TABL. 2 (13). RADNI RAD GMIN^a WEDŁUG PŁCI, WIEKU I POZIOMU WYKSZTAŁCENIA W 2009 R. (cd.)
Stan w dniu 31 XII
COUNCILLORS OF GMINA COUNCILS^a BY SEX, AGE AND EDUCATIONAL LEVEL IN 2009 (cont.)
As of 31 XII

WYSZCZEGÓLNIENIE SPECIFICATION	Ogółem Total	W tym kobiety Of which women	Z liczby ogółem — w wieku Of total number — at age				Z liczby ogółem — z wykształceniem Of total number — with education			
			18—29 lat	30—39	40—59	60 lat i więcej and more	wyższym tertiary	średnim i policealnym secondary and post-secondary	zasadniczym zawodowym basic vocational	gimnazjalnym i podstawowym lower secondary and primary
PODREGION (SUBREGION) OSTROŁĘCKO-SIEDLECKI (dok.) (cont.)										
Powiat sokołowski	135	15	4	19	95	17	24	49	53	9
Gmina miejska: <i>Urban gmina:</i>										
Sokołów Podlaski.....	15	1	1	3	10	1	11	2	2	—
Gmina miejsko-wiejska: <i>Urban-rural gmina:</i>										
Kosów Lacki.....	15	3	1	2	10	2	2	9	4	—
Gminy wiejskie: <i>Rural gminas:</i>										
Bielany.....	15	2	—	—	13	2	1	12	2	—
Ceranów.....	15	1	—	2	10	3	1	3	10	1
Jabłonna Lacka.....	15	—	1	2	11	1	—	5	10	—
Repki.....	15	1	—	2	9	4	2	3	3	7
Sabnie.....	15	1	1	3	11	—	3	3	9	—
Sokołów Podlaski.....	15	3	—	2	10	3	2	5	7	1
Sterdyń.....	15	3	—	3	11	1	2	7	6	—
Powiat węgrowski	135	23	4	18	98	15	34	45	46	10
Gmina miejska: <i>Urban gmina:</i>										
Węgrów.....	15	2	—	2	11	2	11	3	1	—
Gmina miejsko-wiejska: <i>Urban-rural gmina:</i>										
Łochów.....	15	4	—	—	14	1	5	6	2	2
Gminy wiejskie: <i>Rural gminas:</i>										
Grębków.....	15	2	1	1	13	—	2	6	6	1
Korytnica.....	15	1	1	2	9	3	2	5	7	1
Liw.....	15	3	—	2	11	2	3	8	4	—
Miedzna.....	15	1	—	2	11	2	2	3	9	1
Sadowne.....	15	2	—	4	9	2	4	4	5	2
Stoczek.....	15	2	2	2	9	2	3	3	7	2
Wierzbo.....	15	6	—	3	11	1	2	7	5	1
Powiat wyszkowski	95	20	1	12	70	12	24	35	29	7
Gmina miejsko-wiejska: <i>Urban-rural gmina:</i>										
Wyszków.....	21	1	—	4	13	4	12	7	2	—
Gminy wiejskie: <i>Rural gminas:</i>										
Brańszczyk.....	15	2	—	2	13	—	4	5	6	—
Długosiodło.....	15	8	1	1	12	1	3	4	5	3
Rząśnik.....	15	4	—	3	8	4	4	4	5	2
Somianka.....	14	2	—	1	12	1	—	7	7	—
Zabrodzie.....	15	3	—	1	12	2	1	8	4	2

^a Bez radnych rad miast w miastach na prawach powiatu.

^a Excluding city councils councillors in cities with powiat status.

TABL. 2 (13). RADNI RAD GMIN^a WEDŁUG PŁCI, WIEKU I POZIOMU WYKSZTAŁCENIA W 2009 R. (cd.)
Stan w dniu 31 XII
COUNCILLORS OF GMINA COUNCILS^a BY SEX, AGE AND EDUCATIONAL LEVEL IN 2009 (cont.)
As of 31 XII

WYSZCZEGÓLNIENIE SPECIFICATION	Ogółem Total	W tym kobiety Of which women	Z liczby ogółem — w wieku Of total number — at age				Z liczby ogółem — z wykształceniem Of total number — with education			
			18—29 lat	30—39	40—59	60 lat i więcej and more	wyższym tertiary	średnim i policealnym secondary and post-secondary	zasadniczym zawodowym basic vocational	gimnazjalnym i podstawowym lower secondary and primary
PODREGION (SUBREGION)										
RADOMSKI	764	162	18	108	542	96	165	332	232	35
Powiat białobrzegi	90	16	4	24	54	8	22	24	37	7
Gminy miejsko-wiejskie: Urban-rural gminas:										
Białobrzegi	15	5	1	3	10	1	7	5	2	1
Wyśmierzyce	15	1	—	1	13	1	4	—	7	4
Gminy wiejskie: Rural gminas:										
Promna	15	1	—	4	10	1	1	7	7	—
Radzanów	15	2	—	9	6	—	3	3	7	2
Stara Błotnica	15	2	2	3	7	3	2	3	10	—
Stromiec	15	5	1	4	8	2	5	6	4	—
Powiat kozienicki	111	28	1	10	84	16	30	50	22	9
Gmina miejsko-wiejska: Urban-rural gmina:										
Kozienice	21	4	—	4	16	1	14	6	—	1
Gminy wiejskie: Rural gminas:										
Garbatka-Letnisko	15	5	—	2	9	4	4	7	4	—
Głowaczów	15	4	—	—	11	4	3	7	4	1
Gniewoszów	15	4	1	2	10	2	2	5	5	3
Grabów nad Pilicą	15	3	—	—	15	—	—	8	5	2
Magnuszew	15	3	—	—	14	1	2	12	—	1
Sieciechów	15	5	—	2	9	4	5	5	4	1
Powiat lipski	90	20	3	14	64	9	17	49	24	—
Gmina miejsko-wiejska: Urban-rural gmina:										
Lipisko	15	2	1	1	13	—	7	8	—	—
Gminy wiejskie: Rural gminas:										
Chotcza	15	5	1	3	11	—	1	9	5	—
Ciepielów	15	—	—	4	9	2	2	7	6	—
Rzecznów	15	5	—	2	11	2	—	10	5	—
Sienno	15	2	—	1	10	4	4	6	5	—
Solec nad Wisłą	15	6	1	3	10	1	3	9	3	—
Powiat przysuski	119	23	4	17	86	12	24	39	51	5
Gmina miejsko-wiejska: Urban-rural gmina:										
Przysucha	14	2	—	1	11	2	8	4	2	—
Gminy wiejskie: Rural gminas:										
Borkowice	15	5	—	2	10	3	3	9	3	—
Gielniów	15	1	—	2	12	1	—	4	9	2
Klów	15	3	4	3	8	—	—	8	7	—
Odrzywół	15	5	—	1	14	—	4	4	7	—
Potworów	15	2	—	2	11	2	2	1	9	3
Rusinów	15	3	—	2	11	2	3	3	9	—
Wieniawa	15	2	—	4	9	2	4	6	5	—

^a Bez radnych rad miast w miastach na prawach powiatu.

^a Excluding city councils councillors in cities with powiat status.

TABL. 2 (13). RADNI RAD GMIN^a WEDŁUG PŁCI, WIEKU I POZIOMU WYKSZTAŁCENIA W 2009 R. (cd.)
Stan w dniu 31 XII
COUNCILLORS OF GMINA COUNCILS^a BY SEX, AGE AND EDUCATIONAL LEVEL IN 2009 (cont.)
As of 31 XII

WYSZCZEGÓLNIENIE SPECIFICATION	Ogółem Total	W tym kobiety Of which women	Z liczby ogółem — w wieku Of total number — at age				Z liczby ogółem — z wykształceniem Of total number — with education			
			18—29 lat	30—39	40—59	60 lat i więcej and more	wyższym tertiary	średnim i policealnym secondary and post-secondary	zasadniczym zawodowym basic vocational	gimnazjalnym i podstawowym lower secondary and primary
PODREGION (SUBREGION) RADOMSKI (dok.) (cont.)										
Powiat radomski	199	46	3	22	137	37	45	90	55	9
Gmina miejska: <i>Urban gmina:</i>										
Pionki.....	20	9	—	—	15	5	9	9	2	—
Gminy miejsko-wiejskie: <i>Urban-rural gminas:</i>										
Ilża.....	14	2	1	2	9	2	3	9	2	—
Skaryszew.....	15	4	—	1	10	4	7	3	5	—
Gminy wiejskie: <i>Rural gminas:</i>										
Gózd.....	15	1	—	1	8	6	3	7	5	—
Jastrzębia.....	15	2	—	3	7	5	2	3	10	—
Jedlińsk.....	15	2	—	—	11	4	4	6	5	—
Jedlnia-Letnisko.....	15	5	—	1	12	2	4	7	3	1
Kowala.....	15	2	—	5	10	—	3	7	5	—
Pionki.....	15	4	—	4	10	1	2	10	2	1
Przytyk.....	15	4	1	2	11	1	1	6	7	1
Wierzbica.....	15	3	1	1	13	—	2	9	4	—
Wolanów.....	15	2	—	1	9	5	1	6	3	5
Zakrzew.....	15	6	—	1	12	2	4	8	2	1
Powiat szydłowiecki	81	18	2	10	58	11	19	40	20	2
Gmina miejsko-wiejska: <i>Urban-rural gmina:</i>										
Szydłowiec.....	21	5	1	4	15	1	10	8	3	—
Gminy wiejskie: <i>Rural gminas:</i>										
Chlewiska.....	15	3	—	2	10	3	2	8	4	1
Jastrząb.....	15	3	—	1	9	5	1	8	6	—
Mirów.....	15	1	1	—	14	—	3	7	5	—
Orońsko.....	15	6	—	3	10	2	3	9	2	1
Powiat zwoleński	74	11	1	11	59	3	8	40	23	3
Gmina miejsko-wiejska: <i>Urban-rural gmina:</i>										
Zwoleń.....	15	2	—	3	11	1	5	8	2	—
Gminy wiejskie: <i>Rural gminas:</i>										
Kazanów.....	15	1	—	2	12	1	—	7	6	2
Policzna.....	15	3	—	2	13	—	1	9	5	—
Przyłęk.....	14	3	1	1	11	1	—	9	5	—
Tczów.....	15	2	—	3	12	—	2	7	5	1
PODREGION (SUBREGION) WARSZAWSKI WSCHODNI	891	232	32	144	578	137	318	357	183	33
Powiat garwoliński	194	38	4	25	138	27	51	80	53	10
Gminy miejskie: <i>Urban gminas:</i>										
Garwolin.....	15	2	—	2	10	3	12	2	1	—
Łaskarzew.....	14	2	—	1	11	2	4	5	2	3

^a Bez radnych rad miast w miastach na prawach powiatu.

^a Excluding city councils councillors in cities with powiat status.

TABL. 2 (13). RADNI RAD GMIN^a WEDŁUG PŁCI, WIEKU I POZIOMU WYKSZTAŁCENIA W 2009 R. (cd.)
Stan w dniu 31 XII
COUNCILLORS OF GMINA COUNCILS^a BY SEX, AGE AND EDUCATIONAL LEVEL IN 2009 (cont.)
As of 31 XII

WYSZCZEGÓLNIENIE SPECIFICATION	Ogółem Total	W tym kobiety Of which women	Z liczby ogółem — w wieku Of total number — at age				Z liczby ogółem — z wykształceniem Of total number — with education			
			18—29 lat	30—39	40—59	60 lat i więcej and more	wyższym tertiary	średnim i policealnym secondary and post-secondary	zasadniczym zawodowym basic vocational	gimnazjalnym i podstawowym lower secondary and primary
PODREGION (SUBREGION) WARSZAWSKI WSCHODNI (cd.) (cont.)										
Powiat garwoliński (dok.) (cont.)										
Gminy miejsko-wiejskie: Urban-rural gminas:										
Pilawa	15	4	—	4	11	—	5	9	1	—
Żelechów	15	5	—	—	13	2	5	5	4	1
Gminy wiejskie: Rural gminas:										
Borowie	15	2	2	3	9	1	4	5	4	2
Garwolin	15	3	—	2	7	6	2	6	6	1
Górzno	15	3	1	—	14	—	1	9	5	—
Łaskarzew	15	4	—	3	10	2	3	7	5	—
Maciejowice	15	—	—	6	8	1	3	5	7	—
Miastków Kościelny	15	2	1	2	9	3	—	7	6	2
Parysów ^b	—	—	—	—	—	—	—	—	—	—
Sobolew	15	4	—	—	13	2	7	4	4	—
Trojanów	15	2	—	1	12	2	1	7	6	1
Wilga	15	5	—	1	11	3	4	9	2	—
Powiat legionowski	80	21	1	13	53	13	38	33	8	1
Gmina miejska: Urban gmina:										
Legionowo	21	5	1	7	12	1	16	5	—	—
Gmina miejsko-wiejska: Urban-rural gmina:										
Serock	14	4	—	2	5	7	6	5	3	—
Gminy wiejskie: Rural gminas:										
Jablonna	15	7	—	2	13	—	7	8	—	—
Nieporęt	13	2	—	1	9	3	6	4	2	1
Wieliszew	17	3	—	1	14	2	3	11	3	—
Powiat miński	201	53	12	36	128	25	65	87	45	4
Gminy miejskie: Urban gminas:										
Mińsk Mazowiecki	21	5	—	2	14	5	14	6	1	—
Sulejów	15	4	2	4	7	2	12	2	1	—
Gminy miejsko-wiejskie: Urban-rural gminas:										
Halinów	15	4	5	2	6	2	5	9	1	—
Kaluszyn	15	8	—	1	11	3	1	9	5	—
Gminy wiejskie: Rural gminas:										
Ceglów	15	3	2	3	10	—	8	4	3	—
Dębe Wielkie	15	5	—	4	10	1	4	6	5	—
Dobre	15	1	2	2	11	—	3	3	9	—
Jakubów	15	7	—	3	12	—	2	13	—	—
Łatowicz	15	3	—	5	9	1	3	5	6	1
Mińsk Mazowiecki	15	4	—	3	10	2	3	5	6	1
Mrozy	15	3	—	3	8	4	5	7	2	1
Siennica	15	4	1	1	9	4	3	10	1	1
Stanisławów	15	2	—	3	11	1	2	8	5	—

^a Bez radnych rad miast w miastach na prawach powiatu. ^b Zarząd komisaryczny.

^a Excluding city councils councillors in cities with powiat status. ^b Commissar administration.

TABL. 2 (13). RADNI RAD GMIN^a WEDŁUG PŁCI, WIEKU I POZIOMU WYKSZTAŁCENIA W 2009 R. (cd.)
Stan w dniu 31 XII
COUNCILLORS OF GMINA COUNCILS^a BY SEX, AGE AND EDUCATIONAL LEVEL IN 2009 (cont.)
As of 31 XII

WYSZCZEGÓLNIENIE SPECIFICATION	Ogółem Total	W tym kobiety Of which women	Z liczby ogółem — w wieku Of total number — at age				Z liczby ogółem — z wykształceniem Of total number — with education			
			18—29 lat	30—39	40—59	60 lat i więcej and more	wyższym tertiary	średnim i policealnym secondary and post-secondary	zasadniczym zawodowym basic vocational	gimnazjalnym i podstawowym lower secondary and primary
PODREGION (SUBREGION) WARSZAWSKI WSCHODNI (dok.) (cont.)										
Powiat nowodworski	96	26	1	13	63	19	29	38	26	3
Gmina miejska: <i>Urban gmina:</i>										
Nowy Dwór Mazowiecki	21	4	—	2	14	5	8	6	6	1
Gminy miejsko-wiejskie: <i>Urban-rural gminas:</i>										
Nasielsk	15	2	—	—	14	1	7	7	1	—
Zakroczym	15	7	1	3	8	3	1	8	4	2
Gminy wiejskie: <i>Rural gminas:</i>										
Czosnów	15	5	—	1	10	4	3	6	6	—
Leoncin	15	3	—	4	7	4	4	2	9	—
Pomiechówek	15	5	—	3	10	2	6	9	—	—
Powiat otwocki	124	35	4	18	80	22	63	42	15	4
Gminy miejskie: <i>Urban gminas:</i>										
Józefów	15	5	—	2	11	2	11	4	—	—
Otwock	21	2	—	3	13	5	16	5	—	—
Gmina miejsko-wiejska: <i>Urban-rural gmina:</i>										
Karczew	15	5	—	4	9	2	10	5	—	—
Gminy wiejskie: <i>Rural gminas:</i>										
Celestynów	15	6	2	6	7	—	7	7	1	—
Kolbiel	15	3	1	1	10	3	6	6	2	1
Osieck	13	3	—	—	10	3	1	4	6	2
Sobienie-Jeziory	15	4	1	—	11	3	3	6	5	1
Wiązowna	15	7	—	2	9	4	9	5	1	—
Powiat wołomiński	196	59	10	39	116	31	72	77	36	11
Gminy miejskie: <i>Urban gminas:</i>										
Kobyłka	14	7	—	4	9	1	5	9	—	—
Marki	21	5	1	2	14	4	12	8	1	—
Ząbki	21	6	2	9	8	2	14	7	—	—
Zielonka	15	6	—	3	7	5	11	4	—	—
Gminy miejsko-wiejskie: <i>Urban-rural gminas:</i>										
Radzymin	15	6	—	2	11	2	6	7	2	—
Tłuszcz	15	5	—	1	9	5	—	11	3	1
Wołomin	21	4	4	5	9	3	13	7	1	—
Gminy wiejskie: <i>Rural gminas:</i>										
Dąbrówka	15	4	1	4	8	2	1	4	10	—
Jadów	15	4	1	2	11	1	1	9	4	1
Klembów	14	5	—	4	8	2	8	4	2	—
Poświętne	15	1	—	1	11	3	—	3	7	5
Strachówka	15	6	1	2	11	1	1	4	6	4

^a Bez radnych rad miast w miastach na prawach powiatu.

^a Excluding city councils councillors in cities with powiat status.

TABL. 2 (13). **RADNI RAD GMIN^a WEDŁUG PŁCI, WIEKU I POZIOMU WYKSZTAŁCENIA W 2009 R. (cd.)**
Stan w dniu 31 XII
COUNCILLORS OF GMINA COUNCILS^a BY SEX, AGE AND EDUCATIONAL LEVEL IN 2009 (cont.)
As of 31 XII

WYSZCZEGÓLNIENIE SPECIFICATION	Ogółem Total	W tym kobiety Of which women	Z liczby ogółem — w wieku Of total number — at age				Z liczby ogółem — z wykształceniem Of total number — with education			
			18—29 lat	30—39	40—59	60 lat i więcej and more	wyższym tertiary	średnim i policealnym secondary and post-secondary	zasadniczym zawodowym basic vocational	gimnazjalnym i podstawowym lower secondary and primary
PODREGION (SUBREGION)										
WARSZAWSKI ZACHODNI	783	205	22	98	501	162	283	322	160	18
Powiat grodziski	95	34	3	10	66	16	39	44	12	—
Gminy miejskie: <i>Urban gminas:</i>										
Milanówek	15	8	1	2	8	4	8	7	—	—
Podkowa Leśna	14	7	—	—	11	3	10	4	—	—
Gmina miejsko-wiejska: <i>Urban-rural gmina:</i>										
Grodzisk Mazowiecki	21	10	2	3	13	3	14	7	—	—
Gminy wiejskie: <i>Rural gminas:</i>										
Baranów	15	3	—	4	9	2	2	8	5	—
Jaktorów	15	2	—	—	13	2	3	11	1	—
Żabia Wola	15	4	—	1	12	2	2	7	6	—
Powiat grójecki	156	28	4	17	109	26	42	60	50	4
Gminy miejsko-wiejskie: <i>Urban-rural gminas:</i>										
Grójec	21	5	—	3	12	6	7	12	2	—
Mogielnica	15	2	—	2	11	2	5	7	3	—
Nowe Miasto nad Pilicą	15	1	—	—	15	—	6	2	7	—
Warka	15	3	—	4	8	3	7	4	4	—
Gminy wiejskie: <i>Rural gminas:</i>										
Belsk Duży	15	2	—	2	10	3	1	8	6	—
Błędów	15	3	—	—	13	2	3	6	5	1
Chynów	15	1	—	1	12	2	2	5	7	1
Goszczyn	15	1	—	3	9	3	3	3	8	1
Jasieniec	15	4	1	2	8	4	5	5	4	1
Pniewy	15	6	3	—	11	1	3	8	4	—
Powiat piaseczyński	110	26	3	13	69	25	48	43	19	—
Gminy miejsko-wiejskie: <i>Urban-rural gminas:</i>										
Góra Kalwaria	21	5	—	2	16	3	11	7	3	—
Konstancin-Jeziorna	21	1	—	4	8	9	11	10	—	—
Piaseczno	23	6	1	3	15	4	13	9	1	—
Tarczyn	15	2	1	2	10	2	3	6	6	—
Gminy wiejskie: <i>Rural gminas:</i>										
Lesznowola	15	5	1	2	7	5	7	6	2	—
Prądmów	15	7	—	—	13	2	3	5	7	—

^a Bez radnych rad miast w miastach na prawach powiatu.
^a Excluding city councils councillors in cities with powiat status.

TABL. 2 (13). RADNI RAD GMIN^a WEDŁUG PŁCI, WIEKU I POZIOMU WYKSZTAŁCENIA W 2009 R. (dok.)
Stan w dniu 31 XII
COUNCILLORS OF GMINA COUNCILS^a BY SEX, AGE AND EDUCATIONAL LEVEL IN 2009 (cont.)
As of 31 XII

WYSZCZEGÓLNIENIE SPECIFICATION	Ogółem Total	W tym kobiety Of which women	Z liczby ogółem — w wieku Of total number — at age				Z liczby ogółem — z wykształceniem Of total number — with education				
			18—29 lat	30—39	40—59	60 lat i więcej and more	wyższym tertiary	średnim i policealnym secondary and post-secondary	zasadniczym zawodowym basic vocational	gimnazjalnym i podstawowym lower secondary and primary	
PODREGION (SUBREGION) WARSZAWSKI ZACHODNI (dok.) (cont.)											
Powiat pruszkowski	110	24	5	10	71	24	58	43	9	—	
Gminy miejskie: <i>Urban gminas:</i>											
Piastów	21	5	3	3	13	2	11	10	—	—	
Pruszków	23	2	—	3	15	5	16	7	—	—	
Gmina miejsko-wiejska: <i>Urban-rural gmina:</i>											
Brwinów	21	5	1	1	12	7	13	8	—	—	
Gminy wiejskie: <i>Rural gminas:</i>											
Michałowice	15	5	1	2	9	3	6	8	1	—	
Nadarzyn	15	2	—	1	9	5	4	6	5	—	
Raszyn	15	5	—	—	13	2	8	4	3	—	
Powiat sochaczewski	126	37	3	22	76	25	30	45	41	10	
Gmina miejska: <i>Urban gmina:</i>											
Sochaczew	21	8	1	3	11	6	14	7	—	—	
Gminy wiejskie: <i>Rural gminas:</i>											
Brochów	15	4	—	4	11	—	4	5	5	1	
Ilów	15	4	—	—	12	3	1	1	13	—	
Młodzieszyn	15	5	1	3	10	1	3	5	7	—	
Nowa Sucha	15	6	—	5	7	3	3	7	4	1	
Rybno	15	4	1	5	6	3	2	5	6	2	
Sochaczew	15	3	—	—	7	8	—	8	1	6	
Teresin	15	3	—	2	12	1	3	7	5	—	
Powiat warszawski zachodni	105	37	3	20	59	23	43	51	9	2	
Gminy miejsko-wiejskie: <i>Urban-rural gminas:</i>											
Blonie	15	6	—	3	8	4	9	5	1	—	
Łomianki	15	3	—	4	6	5	8	6	1	—	
Ożarów Mazowiecki	15	7	1	2	11	1	4	11	—	—	
Gminy wiejskie: <i>Rural gminas:</i>											
Izabelin	15	3	1	3	6	5	8	7	—	—	
Kampinos	15	7	—	2	11	2	4	7	2	2	
Leszno	15	8	—	4	8	3	5	9	1	—	
Stare Babice	15	3	1	2	9	3	5	6	4	—	
Powiat żyrardowski	81	19	1	6	51	23	23	36	20	2	
Gmina miejska: <i>Urban gmina:</i>											
Żyrardów	21	6	—	1	10	10	16	4	1	—	
Gmina miejsko-wiejska: <i>Urban-rural gmina:</i>											
Mszczonów	15	2	—	2	11	2	—	12	3	—	
Gminy wiejskie: <i>Rural gminas:</i>											
Puszcza Mariańska	15	5	—	1	9	5	2	6	5	2	
Radziejowice	15	3	1	2	10	2	5	5	5	—	
Wisitki	15	3	—	—	11	4	—	9	6	—	

^a Bez radnych rad miast w miastach na prawach powiatu.

^a Excluding city councils councillors in cities with powiat status.

TABL. 3 (14). RADNI RAD POWIATÓW I RAD MIAST W MIASTACH NA PRAWACH POWIATU WEDŁUG PŁCI, WIEKU I POZIOMU WYKSZTAŁCENIA W 2009 R.
Stan w dniu 31 XII
COUNCILLORS OF POWIAT COUNCILS AND CITY COUNCILS IN CITIES WITH POWIAT STATUS BY SEX, AGE AND EDUCATIONAL LEVEL IN 2009
As of 31 XII

WYSZCZEGÓLNIENIE SPECIFICATION	Ogółem Total	W tym kobiety Of which women	Z liczby ogółem — w wieku Of total number — at age				Z liczby ogółem — z wykształceniem Of total number — with education		
			18—29 lat	30—39	40—59	60 lat i więcej and more	wyższym tertiary	średnim i policjalnym secondary and post- secondary	zasadniczym zawodowym i podstawo- wym ^a basic vocational and primary ^a
OGÓŁEM^b TOTAL^b	893	197	14	95	624	160	647	218	28
Podregion (Subregion) ciechanowsko-plocki	160	31	—	17	112	31	112	43	5
Powiaty: Powiats:									
ciechanowski	21	4	—	3	11	7	15	5	1
gostyniński	17	5	—	—	14	3	16	1	—
mławski	19	1	—	—	14	5	13	6	—
plocki	23	2	—	—	18	5	14	8	1
pioński	21	6	—	2	12	7	14	7	—
sierpecki	17	4	—	2	15	—	12	4	1
żuromiński	17	1	—	2	12	3	9	7	1
Miasto na prawach powiatu: City with powiat status:									
Plock	25	8	—	8	16	1	19	5	1
Podregion (Subregion) ostrolęcko-siedlecki	228	48	2	18	180	28	151	65	12
Powiaty: Powiats:									
łosicki	15	2	—	2	10	3	8	6	1
makowski	17	4	1	—	14	2	10	4	3
ostrolęcki	21	6	—	3	16	2	14	6	1
ostrowski	19	4	—	1	17	1	12	7	—
przasnyski	17	2	—	1	16	—	10	4	3
pultuski	17	4	—	1	13	3	14	2	1
siedlecki	21	2	1	2	16	2	14	6	1
sokolowski	17	2	—	—	13	4	8	9	—
węgrowski	19	8	—	—	16	3	14	4	1
wyszkowski	19	4	—	1	15	3	11	8	—
Miasta na prawach powiatu: Cities with powiat status:									
Ostrolęka	23	5	—	5	17	1	18	4	1
Siedlce	23	5	—	2	17	4	18	5	—

^a Nie było radnych z wykształceniem gimnazjalnym. ^b Bez 409 radnych rad dzielnic m.st. Warszawy.

^a There were no councillors with lower secondary education. ^b Excluding 409 councillors of the Capital City Warszawa district councils.

TABL. 3 (14). **RADNI RAD POWIATÓW I RAD MIAST W MIASTACH NA PRAWACH POWIATU WEDŁUG PŁCI, WIEKU I POZIOMU WYKSZTAŁCENIA W 2009 R. (dok.)**
 Stan w dniu 31 XII
 COUNCILLORS OF POWIAT COUNCILS AND CITY COUNCILS IN CITIES WITH POWIAT STATUS BY SEX, AGE AND EDUCATIONAL LEVEL IN 2009 (cont.)
 As of 31 XII

WYSZCZEGÓLNIENIE SPECIFICATION	Ogółem Total	W tym kobiety Of which women	Z liczby ogółem — w wieku Of total number — at age				Z liczby ogółem — z wykształceniem Of total number — with education		
			18—29 lat	30—39	40—59	60 lat i więcej and more	wyższym tertiary	średnim i policealnym secondary and post-secondary	zasadniczym zawodowym i podstawowym ^a basic vocational and primary ^a
Podregion (Subregion) radomski	153	27	5	9	114	25	114	34	5
Powiaty: Powiats:									
białobrzecki.....	15	1	—	2	11	2	10	4	1
koziński.....	19	4	—	1	15	3	14	5	—
lipski.....	15	4	—	2	11	2	13	1	1
przysuski.....	17	1	—	1	13	3	12	4	1
radomski.....	27	3	—	1	20	6	21	6	—
szydlowiecki.....	17	6	1	—	12	4	11	5	1
zwoleński.....	15	2	—	—	14	1	11	4	—
Miasto na prawach powiatu: City with powiat status:									
Radom.....	28	6	4	2	18	4	22	5	1
Podregion (Subregion) m.st. Warszawa^b	60	25	2	20	30	8	54	5	1
Miasto na prawach powiatu: City with powiat status:									
m.st. Warszawa ^b	60	25	2	20	30	8	54	5	1
Podregion (Subregion) warszawski wschodni	140	29	4	17	88	31	101	35	4
Powiaty: Powiats:									
garwoliński.....	23	2	—	1	17	5	14	8	1
legionowski.....	21	6	—	5	12	4	13	8	—
miński.....	25	1	2	3	13	7	18	6	1
nowodworski.....	19	7	—	2	13	4	13	6	—
otwocki.....	23	8	—	3	14	6	21	1	1
wołomiński.....	29	5	2	3	19	5	22	6	1
Podregion (Subregion) warszawski zachodni	152	37	1	14	100	37	115	36	1
Powiaty: Powiats:									
grodziski.....	19	5	—	2	14	3	17	2	—
grójecki.....	21	4	—	3	14	4	11	10	—
piaseczyński.....	25	9	1	5	13	6	20	5	—
pruszkowski.....	27	9	—	1	18	8	25	2	—
sochaczewski.....	21	3	—	—	15	6	17	3	1
warszawski zachodni.....	21	2	—	2	15	4	13	8	—
żyrardowski.....	18	5	—	1	11	6	12	6	—

^a Nie było radnych z wykształceniem gimnazjalnym. ^b Bez 409 radnych rad dzielnic m.st. Warszawy.

^a There were no councillors with lower secondary education. ^b Excluding 409 councillors of the Capital City Warszawa district councils.

Uwagi ogólne

1. W dziale prezentuje się dane z zakresu działania policji i straży pożarnej.

2. Dane o przestępstwach stwierdzonych podano według klasyfikacji Kodeksu karnego z 1997 r., obowiązującego od 1 IX 1998 r. (ustawa z dnia 6 VI 1997 r., Dz.U. Nr 88, poz. 553 z późn. zm.), Kodeksu karnego skarbowego obowiązującego od 17 X 1999 r. (ustawa z dnia 10 IX 1999 r., tekst jednolity: Dz.U. z 2007 r. Nr 111, poz. 765 z późn. zm.) lub innych ustaw szczególnych.

3. **Przestępstwo stwierdzone** jest to zdarzenie, co do którego w zakończonym postępowaniu przygotowawczym potwierdzono, że jest przestępstwem. Przestępstwo kwalifikowane zgodnie z Kodeksem karnym z 1997 r. — jest to zbrodnia lub występki ścigany z oskarżenia publicznego lub z oskarżenia prywatnego objęty oskarżeniem prokuratora, a nadto każdy występki skarbowy, których charakter jako przestępstwa został potwierdzony w wyniku postępowania przygotowawczego.

Informacje o przestępstwach stwierdzonych i wskaźnikach wykrywalności sprawców przestępstw opracowano na podstawie statystyki policyjnej systemu Temida.

4. **Wskaźnik wykrywalności sprawców przestępstw** jest to stosunek liczby przestępstw wykrytych w danym roku (łącznie z wykrytymi po podjęciu z umorzenia) do liczby przestępstw stwierdzonych w danym roku, powiększonej o liczbę przestępstw stwierdzonych w podjętych postępowaniach, a umorzonych w latach poprzednich z powodu niewykrycia sprawców.

5. Dane o przestępstwach stwierdzonych, ze względu na niedostępność informacji według gmin, zestawiono według zasięgu działania komend policji.

6. **Pożary** są to niekontrolowane procesy palenia, w miejscu do tego nieprzeznaczonym.

Miejscowe zagrożenia są to inne niż pożar zdarzenia wynikające z rozwoju cywilizacyjnego i naturalnych praw przyrody, a stwarzające zagrożenie dla życia, środowiska lub mienia.

Alarmy fałszywe są to wezwania do zdarzeń, które faktycznie nie miały miejsca lub zaistniały, lecz nie wymagały podjęcia działań ratowniczych.

7. Podziału pożarów i miejscowych zagrożeń według wielkości dokonano zgodnie z rozporządzeniem Ministra Spraw Wewnętrznych i Administracji z dnia 29 XII 1999 r. w sprawie szczegółowych zasad organizacji krajowego systemu ratowniczo-gaśniczego — Załącznik nr 3 (Dz.U. Nr 111, poz. 1311).

General notes

1. The chapter presents data concerning the activity of the police and the fire service.

2. Data concerning ascertained crimes are given according to the classification of the Criminal Code of 1997, valid since 1 IX 1998 (the law dated 6 VI 1997, Journal of Laws No. 88, item 553 with later amendments), the Treasury Penal Code valid since 17 X 1999 (the law dated 10 IX 1999, unified text: Journal of Laws 2007 No. 111, item 765 with later amendments) or other specific laws.

3. An **ascertained crime** is an event, which after the completion of preparatory proceedings was confirmed as a crime. In connection with the Criminal Code of 1997 crime is a felony or misdemeanour prosecuted upon by public accusation or private accusation by a public prosecutor, moreover every revenue related misdemeanour, the character of which was confirmed as a crime as a result of preparatory proceedings.

Information regarding ascertained crimes and rates of detectability of delinquents in ascertained crimes has been prepared on the basis of the police statistics of computer system Temida.

4. The **rate of detectability of delinquents** is the relation of the number of detected crimes in a given year (including those detected after resumption following discontinuance) to the total number of crimes ascertained in a given year, plus the number of crimes recorded in commenced proceedings and discontinued in previous years due to undetected delinquents.

5. Data regarding ascertained crimes because of lack of information by gminas are presented by activity of police headquarters.

6. **Fires** are out-of-control burning process in places not suitable for this.

Local threats are events different from fires being a result of civilization development and law of nature, creating threat to live, environment and property.

False alarms are calls for incidents which actually have not occurred or have occurred but rescue action was not needed.

7. Division of fires and local threats by size was completed in accordance with the decree of the Minister of the Interior and Administration, dated 29 XII 1999, on rules of organization of national system of rescue and fire extinguishing — Enclosure No. 3 (Journal of Laws No. 111, item 1311).

TABL. 1 (15). PRZESTĘPSTWA STWIERDZONE PRZEZ POLICJĘ I PROKURATURĘ W ZAKOŃCZONYCH POSTĘPOWANIACH PRZYGOTOWAWCZYCH W 2009 R.
ASCERTAINED CRIMES BY THE POLICE AND PROSECUTOR'S OFFICE IN COMPLETED PREPARATORY PROCEEDINGS IN 2009

WYSZCZEGÓLNIENIE SPECIFICATION	Ogółem Grand total	W tym przestępstwa Of which crimes			Z liczby ogółem przestępstwa Of grand total crimes		
		o charakterze kryminalnym criminal	o charakterze gospodarczym economic	drogowe traffic	przeciwko życiu i zdrowiu against life and health	przeciwko mieniu against property	
						razem total	w tym kradzież samochodu of which automobile theft
WOJEWÓDZTWO VOIVODSHIP	145274	103680	14045	21876	3496	81870	3305
Podregion (Subregion) ciechanowsko-płocki.....	13234	8508	1218	2695	399	6175	149
Powiaty: Powiats:							
ciechanowski	2496	1496	353	493	105	1227	22
gostyński.....	941	418	153	272	17	367	13
mławski.....	1648	1134	129	276	45	753	26
płocki ^a	4395	3135	269	791	123	2184	48
płoński	1934	1442	114	309	73	1024	18
sierpecki	1179	543	159	331	28	398	15
żuromiński.....	641	340	41	223	8	222	7
Podregion (Subregion) ostrolęcko-siedlecki	20703	10945	4778	4045	610	9279	167
Powiaty: Powiats:							
łosicki.....	663	400	64	167	17	331	2
makowski	971	436	220	250	24	466	5
ostrolęcki ^b	3757	1915	991	729	123	1565	35
ostrowski.....	2114	1242	338	439	61	925	18
przasnyski.....	2119	554	1089	343	37	701	7
pultuski	1947	1067	470	333	42	569	9
siedlecki ^c	4070	2403	863	623	148	2225	38
sokołowski	1127	674	138	260	41	461	9
węgrowski	1433	932	75	352	60	588	18
wyszkowski	2502	1322	530	549	57	1448	26

a—c Łącznie z miastem na prawach powiatu: a — Płock, b — Ostrołęka, c — Siedlce.
a—c Including city with powiat status: a — Płock, b — Ostrołęka, c — Siedlce.

TABL. 1 (15). PRZESTĘPSTWA STWIERDZONE PRZEZ POLICJĘ I PROKURATURĘ W ZAKOŃCZONYCH POSTĘPOWANIACH PRZYGOTOWAWCZYCH W 2009 R. (dok.)
 ASCERTAINED CRIMES BY THE POLICE AND PROSECUTOR'S OFFICE IN COMPLETED PREPARATORY PROCEEDINGS IN 2009 (cont.)

WYSZCZEGÓLNIENIE SPECIFICATION	Ogółem Grand total	W tym przestępstwa Of which crimes			Z liczby ogółem przestępstwa Of grand total crimes		
		o charakterze kryminalnym criminal	o charakterze gospodarczym economic	drogowe traffic	przeciwko życiu i zdrowiu against life and health	przeciwko mieniu against property	
						razem total	w tym kradzież samochodu of which automobile theft
Podregion (Subregion) radomski.....	15467	9625	1747	3192	454	7487	139
Powiaty: Powiats:							
białobrzeski.....	762	450	78	185	25	346	5
kozienicki.....	1624	967	76	449	70	657	6
lipski.....	797	373	160	207	23	287	2
przysuski.....	802	521	66	183	33	289	6
radomski ^d	9957	6414	1240	1742	238	5370	113
sztydlowiecki.....	917	545	71	248	31	296	4
zwoleński.....	608	355	56	178	34	242	3
Podregion (Subregion) m.st. Warszawa.....	58307	48793	3757	4204	1006	39920	2301
Miasto na prawach powiatu: City with powiat status:							
m.st. Warszawa.....	58307	48793	3757	4204	1006	39920	2301
Podregion (Subregion) warszawski wschodni...	18938	12801	1054	4253	550	9188	277
Powiaty: Powiats:							
garwoliński.....	2068	1233	153	554	61	815	8
legionowski.....	2775	1846	215	584	113	1333	38
miński.....	3100	2010	189	767	110	1445	54
nowodworski.....	2299	1550	99	572	65	1112	12
otwocki.....	3100	2122	178	652	75	1590	32
wołomiński.....	5596	4040	220	1124	126	2893	133
Podregion (Subregion) warszawski zachodni....	18625	13008	1491	3487	477	9821	272
Powiaty: Powiats:							
grodziski.....	1809	1267	113	362	38	857	16
grójcecki.....	2658	1912	142	449	92	1452	48
piaseczyński.....	3682	2611	185	793	90	2146	66
pruszkowski.....	3449	2617	261	485	86	1908	66
sochaczewski.....	2323	1600	193	454	70	1092	16
warszawski zachodni.....	2443	1593	146	626	53	1191	35
żyrardowski.....	2261	1408	451	318	48	1175	25

^d Łącznie z miastem na prawach powiatu — Radom.

Ź r ó d ł o: dane Komendy Głównej Policji.

^d Including city with powiat status — Radom.

S o u r c e: data of the National Police Headquarters.

TABL. 2 (16). WSKAŹNIKI WYKRYWALNOŚCI SPRAWCÓW PRZESTĘPSTW STWIERDZONYCH PRZEZ POLICJĘ I PROKURATURĘ W 2009 R.
RATES OF DETECTABILITY OF DELINQUENTS IN ASCERTAINED CRIMES BY THE POLICE AND PROSECUTOR'S OFFICE IN 2009

WYSZCZEGÓLNIENIE SPECIFICATION	Ogółem Total	W tym przestępstw Of which crimes			W tym przestępstw Of which crimes	Ogółem Total	W tym przestępstw Of which crimes		
		o charak- terze kryminal- nym criminal	o charak- terze gospo- darczym economic	drogo- wych traffic			o charak- terze kryminal- nym criminal	o charak- terze gospo- darczym economic	drogo- wych traffic
		w %	in %				w %	in %	
WOJEWÓDZTWO VOIVODSHIP	59,1	44,5	91,7	99,1	Podregion (Subregion) radomski (dok.) (cont.)				
Podregion (Subregion) ciechanowsko-płocki.....	69,0	53,3	94,8	99,0	Powiaty (dok.): Powiats (cont.):				
Powiaty: Powiats:					lipski	89,7	79,9	98,1	99,5
ciechanowski	70,5	52,5	95,5	99,2	przysuski	76,9	65,8	92,4	100,0
gostyniński	80,7	57,5	100,0	99,3	radomski ^d	67,2	52,3	87,8	99,0
mławski	66,4	52,4	94,6	98,9	sztydlowiecki	78,6	65,2	93,0	99,6
płocki ^a	63,8	50,9	90,3	98,9	zwoleński	73,6	57,0	91,1	98,9
płoński	60,1	47,5	95,6	97,7	Podregion (Subregion) m.st. Warszawa	43,7	34,3	87,9	98,5
sierpecki	86,8	73,6	97,5	99,4	Miasto na prawach powiatu:				
żuromiński	81,7	68,0	87,8	100,0	City with powiat status:				
Podregion (Subregion) ostrolęcko-siedlecki	77,0	59,4	94,8	99,4	m.st. Warszawa	43,7	34,3	87,9	98,5
Powiaty: Powiats:					Podregion (Subregion) warszawski wschodni...	67,2	52,9	92,7	99,3
łosicki	75,3	60,2	95,3	100,0	Powiaty: Powiats:				
makowski	80,4	58,4	98,6	98,8	garwoliński	78,3	64,9	94,1	99,5
ostrolęcki ^b	81,6	65,8	96,7	99,7	legionowski	67,0	53,0	87,6	99,3
ostrowski	76,6	61,6	99,4	98,6	miński	68,0	51,9	94,7	99,2
przasnyski	90,2	64,2	99,8	99,1	nowodworski	66,2	51,2	91,9	99,7
pultuski	84,6	72,7	99,4	99,7	otwocki	66,4	52,3	93,9	99,2
siedlecki ^c	65,5	50,0	78,8	99,5	wołomiński	63,5	50,8	94,5	99,3
sokolowski	84,8	75,1	99,3	99,6	Podregion (Subregion) warszawski zachodni....	62,5	48,0	91,3	99,1
węgrowski	72,8	58,9	94,7	100,0	Powiaty: Powiats:				
wyszkowski	69,9	45,1	97,5	98,7	grodziski	66,7	53,3	100,0	98,6
Podregion (Subregion) radomski	70,6	55,4	89,1	99,3	grójecki	56,7	42,7	72,5	98,0
Powiaty: Powiats:					piaseczyński	58,3	42,3	96,2	99,0
białobrzegi	71,9	56,4	79,5	99,5	pruszkowski	59,5	48,8	82,1	99,4
kozienicki	72,4	54,7	92,1	100,0	sochaczewski	70,0	58,1	95,3	99,6
					warszawski zachodni	64,2	46,3	89,0	99,5
					żyrardowski	67,9	49,9	97,6	99,7

a—d Łącznie z miastem na prawach powiatu: a — Plock, b — Ostrolęka, c — Siedlce, d — Radom.

Źródło: dane Komendy Głównej Policji.

a—d Including city with powiat status: a — Plock, b — Ostrolęka, c — Siedlce, d — Radom.

Source: data of the National Police Headquarters.

TABL. 3 (17). ZAREJESTROWANA DZIAŁALNOŚĆ PAŃSTWOWEJ STRAŻY POŻARNEJ^a W 2009 R.
 REGISTERED ACTIVITY OF THE STATE FIRE SERVICE^a IN 2009

WYSZCZEGÓLNIENIE SPECIFICATION	Pożary Fires			Miejscowe zagrożenia ^b Local threats ^b			Wyjazdy do falszywych alarmów False alarms	Ratownicy biorący udział w akcjach ratowniczych Rescue personnel participating in rescue operations		Wypadki z ludźmi Casualties	
	ogółem total	w tym of which		ogółem total	w tym of which			pożary fires	miejscowe zagroże- nia ^b local threats ^b	ofiary śmiertelne fatalities	ranni i poparzeni injured and burn victims
		małe small	średnie middle		małe small	lokalne local					
WOJEWÓDZTWO VOIVODSHIP	22026	20843	1158	32395	24117	8245	4638	172679	173865	610	5271
Podregion (Subregion) ciechanowско-płocki.....	2586	2447	135	4725	3797	923	254	18117	21939	101	1044
Powiaty: Powiats:											
ciechanowski	370	359	11	789	206	581	30	2480	3394	10	146
gostyniński	128	117	10	533	528	4	17	850	2109	7	90
mławski	402	377	24	639	584	55	41	3122	3336	15	176
płocki	328	308	20	997	982	14	39	3235	5461	27	251
płoński	385	354	30	562	508	54	29	2769	2544	15	100
sierpecki	177	162	15	323	320	3	6	1190	1392	11	143
żuromiński.....	158	139	18	233	40	193	22	1305	1005	8	38
Miasto na prawach powiatu: City with powiat status:											
Płock.....	638	631	7	649	629	19	70	3166	2698	8	100
Podregion (Subregion) ostrołęcko-siedlecki	2895	2676	213	5739	5477	260	285	27759	30938	153	1249
Powiaty: Powiats:											
łosicki.....	114	97	17	452	452	—	14	1372	2202	7	92
makowski	184	168	15	398	389	9	18	2215	2204	22	142
ostrołęcki	255	230	24	702	701	1	35	4049	4442	18	142
ostrowski.....	290	271	18	442	436	6	12	2755	2472	13	134
przasnyski.....	158	142	16	452	451	—	17	1801	2352	13	78
pultuski	216	203	13	443	246	197	14	1372	1821	14	77
siedlecki.....	259	236	23	539	513	26	13	3024	3712	22	206
sokołowski	182	152	29	412	410	2	10	2418	2258	3	61
węgrowski.....	292	263	28	637	630	7	21	3002	3079	24	103
wyszkowski	443	419	23	548	538	9	27	2573	2504	9	130
Miasta na prawach powiatu: Cities with powiat status:											
Ostrołęka	158	158	—	357	357	—	39	967	1966	4	16
Siedlce.....	344	337	7	357	354	3	65	2211	1926	4	68

^a Łącznie z działalnością innych jednostek ochrony przeciwpożarowej (m.in. ochotniczych i zakładowych straży pożarnych, zakładowych i terenowych służb ratowniczych). ^b Katastrofy naturalne, awarie techniczne, wypadki w komunikacji i inne zagrożenia życia i mienia.

^a Including activity of other fire care entities (among others volunteer and company fire services, company and local rescue services). ^b Natural catastrophes, technical failures, transportation accidents and other threats to life and property.

TABL. 3 (17). ZAREJESTROWANA DZIAŁALNOŚĆ PAŃSTWOWEJ STRAŻY POŻARNEJ^a W 2009 R. (dok.)
 REGISTERED ACTIVITY OF THE STATE FIRE SERVICE^a IN 2009 (cont.)

WYSZCZEGÓLNIENIE SPECIFICATION	Pożary Fires			Miejscowe zagrożenia ^b Local threats ^b			Wyjazdy do fałszywych alarmów False alarms	Ratownicy biorący udział w akcjach ratowniczych Rescue personnel participating in rescue operations		Wypadki z ludźmi Casualties	
	ogółem total	w tym of which		ogółem total	w tym of which			pożary fires	miejscowe zagroże- nia ^b local threats ^b	ofiary śmiertelne fatalities	ranni i poparzeni injured and burn victims
		małe small	średnie middle		małe small	lokalne local					
Podregion (Subregion) radomski.....	3247	2993	252	3982	3056	917	192	25478	20567	101	448
Powiaty: Powiats:											
białobrzeski.....	158	138	19	299	183	111	4	1630	1342	12	34
koziński.....	367	339	28	418	233	185	23	3120	2655	14	35
lipski.....	130	113	17	441	398	43	16	1172	2040	6	62
przysuski.....	242	210	32	293	291	2	16	1980	1330	11	19
radomski.....	706	655	51	827	816	10	29	6227	4680	18	86
szydłowiecki.....	524	445	79	260	27	232	23	3981	1248	12	28
zwoleński.....	106	96	10	367	42	325	16	897	1475	11	111
Miasto na prawach powiatu: City with powiat status:											
Radom.....	1014	997	16	1077	1066	9	65	6471	5797	17	73
Podregion (Subregion) m.st. Warszawa.....	5287	5236	48	7268	1249	6012	3009	36766	41785	75	934
Miasto na prawach powiatu: City with powiat status:											
m.st. Warszawa.....	5287	5236	48	7268	1249	6012	3009	36766	41785	75	934
Podregion (Subregion) warszawski wschodni...	4062	3713	346	4662	4605	51	383	34621	25051	87	557
Powiaty: Powiats:											
garwoliński.....	381	350	30	558	555	2	38	4250	2919	7	96
legionowski.....	479	445	34	789	784	4	89	3826	4012	10	63
miński.....	543	509	34	949	926	23	53	4969	4626	24	100
nowodworski.....	669	602	67	495	494	—	58	5336	2844	11	32
otwocki.....	618	572	46	921	917	4	72	5240	5506	16	175
wolomiński.....	1372	1235	135	950	929	18	73	11000	5144	19	91
Podregion (Subregion) warszawski zachodni...	3949	3778	164	6019	5933	82	515	29938	33585	93	1039
Powiaty: Powiats:											
grodziski.....	451	442	9	1006	1006	—	78	3328	5436	13	152
grójecki.....	348	320	27	535	513	19	62	2580	2827	24	105
piaseczyński.....	969	938	28	1358	1356	2	77	7471	7483	17	140
pruszkowski.....	666	645	21	876	873	3	95	4704	5045	13	129
sochaczewski.....	518	474	43	576	523	53	71	4127	2972	10	170
warszawski zachodni.....	477	454	21	1103	1099	3	73	4689	6981	7	188
żyrardowski.....	520	505	15	565	563	2	59	3039	2841	9	155

^a Łącznie z działalnością innych jednostek ochrony przeciwpożarowej (m.in. ochotniczych i zakładowych straży pożarnych, zakładowych i terenowych służb ratowniczych). ^b Katastrofy naturalne, awarie techniczne, wypadki w komunikacji i inne zagrożenia życia i mienia.

Źródło: dane Komendy Wojewódzkiej Państwowej Straży Pożarnej w Warszawie.

^a Including activity of other fire care entities (among others volunteer and company fire services, company and local rescue services). ^b Natural catastrophes, technical failures, transportation accidents and other threats to life and property.

Source: data of the Voivodship Headquarters of the State Fire Service in Warsaw.

Uwagi ogólne

1. Tablice działu opracowano na podstawie:
 - 1) bilansów stanu i struktury **ludności faktycznie zamieszkałej** na terenie gminy. Bilanse ludności sporządza się dla okresów międzyspisywowych w oparciu o wyniki ostatniego spisu powszechnego przy uwzględnieniu:
 - a) zmian w danym okresie spowodowanych ruchem naturalnym (urodzenia, zgony) i migracjami ludności (zameldowania i wymeldowania na pobyt stały z innych gmin i z zagranicy), a także przesunięciami adresowymi ludności z tytułu zmian administracyjnych,
 - b) różnicy między liczbą osób zameldowanych na pobyt czasowy ponad 3 miesiące (do 2005 r. — ponad 2 miesiące) na terenie gminy a liczbą osób czasowo nieobecnych, która stanowi jednocześnie różnicę między liczbą osób zameldowanych na pobyt stały w gminie a liczbą osób faktycznie mieszkających na terenie gminy;
 - 2) rejestrów Ministerstwa Spraw Wewnętrznych i Administracji — o migracjach wewnętrznych i zagranicznych ludności na pobyt stały (od 2006 r. źródłem tych danych jest rejestr PESEL — Powszechny Elektroniczny System Ewidencji Ludności);
 - 3) sprawozdawczości urzędów stanu cywilnego — o zarejestrowanych małżeństwach, urodzeniach i zgonach;
 - 4) sprawozdawczości sądów okręgowych — o prawomocnie orzeczonych rozwodach.

2. W tablicach o stanie ludności obok tradycyjnych pięcioletnich grup wieku wprowadzono również następujące grupowania:

Ekonomiczne grupy wieku:

- wiek przedprodukcyjny — mężczyźni i kobiety w wieku 0—17 lat,
- wiek produkcyjny — mężczyźni w wieku 18—64 lata, kobiety w wieku 18—59 lat:
 - wiek mobilny (18—44 lata mężczyźni i kobiety),
 - wiek niemobilny (45—64 lata mężczyźni i 45—59 lat kobiety),
- wiek poprodukcyjny — mężczyźni w wieku 65 lat i więcej oraz kobiety w wieku 60 lat i więcej.

Przez ludność w wieku nieprodukcyjnym rozumie się ludność w wieku przedprodukcyjnym oraz ludność w wieku poprodukcyjnym.

Biologiczne grupy wieku:

- 0—14 lat — dzieci,
- 15—64 lata — dorośli bez osób starszych,
- 65 lat i więcej — osoby starsze.

Edukacyjne grupy wieku: 3—6, 7—12, 13—15, 16—18, 19—24 lata.

General notes

1. Chapter tables were compiled on the basis of:
 - 1) the balances of the size and structure of the **population (actually living in a gmina)**. Population balances are compiled for periods between censuses on the basis of the last census, taking into account:
 - a) changes in a given period connected with vital statistics (births, deaths) and migration of the population (registering and cancelling registration for permanent residence from other gminas and from abroad) as well as address changes of the population due to changes in the administrative division,
 - b) the difference between the number of people registered for temporary stay above 3 months (until 2005 for a period of more than 2 months) in a gmina and the number of people temporary absent, which simultaneously makes the difference between the number of people registered for permanent residence in a gmina and the number of people actually living in the gmina;
 - 2) the registers of the Ministry of Interior and Administration on internal and international migration of population for permanent residence (since 2006 the source of this data is PESEL register — Common Electronic System of Population Register;
 - 3) documentation of Civil Status Offices regarding registered marriages, births and deaths;
 - 4) documentation of regional courts — regarding legally valid decisions in actions for divorces.

2. In tables **on the size of population** apart from traditional 5-years age groups, following groupings were added:

Economic age groups:

- pre-working age — males and females aged 0—17,
- working age — males, aged 18—64, and females, aged 18—59:
 - mobility age (18—44 males and females),
 - non-mobility age (45—64 males and 45—59 females),
- post-working age — 65 and more for males and 60 and more for females.

Population of non-working age group is understood as population in pre-working age and population in post-working age.

Biological age groups:

- 0—14 — children,
- 15—64 — adults excluding elderly people,
- 65 and more — elderly people.

Educational age groups: 3—6, 7—12, 13—15, 16—18, 19—24.

3. Dane o ruchu naturalnym ludności w podziale terytorialnym opracowano:

- małżeństwa — według miejsca zameldowania na pobyt stały męża przed ślubem (w przypadku, gdy mąż przed ślubem mieszkał za granicą, przyjmuje się miejsce zameldowania żony przed ślubem),
- rozwody — według miejsca zamieszkania osoby wnoszącej powództwo (w przypadku, gdy osoba wnosząca powództwo mieszka za granicą, przyjmuje się miejsce zamieszkania współmałżonka),
- urodzenia — według miejsca zameldowania na pobyt stały matki noworodka,
- zgony — według miejsca zameldowania na pobyt stały osoby zmarłej.

Dane o **małżeństwach** uwzględniają związki małżeńskie zawarte w formie przewidzianej prawem w urzędach stanu cywilnego. Na mocy ustawy z dnia 24 VII 1998 r. (Dz.U. Nr 117, poz. 757) w urzędach stanu cywilnego rejestrowane są także małżeństwa podlegające prawu wewnętrznemu Kościoła lub Związku Wyznaniowego zawarte w obecności duchownego. Małżeństwo zawarte w tej formie podlega prawu polskiemu i pociąga za sobą takie same skutki cywilnoprawne, jak małżeństwo zawarte przed kierownikiem urzędu stanu cywilnego.

Przyrost naturalny ludności stanowi różnicę między liczbą urodzeń żywych i zgonów w danym okresie.

Przez **niemowlęta** rozumie się dzieci w wieku poniżej 1 roku.

Dane o urodzeniach i zgonach (w tym zgonach niemowląt) prezentowane są według kryteriów definicji urodzenia i zgonu noworodka rekomendowanej przez Światową Organizację Zdrowia.

4. Dane o **migracjach wewnętrznych ludności** opracowano na podstawie informacji ewidencyjnych gmin o zameldowaniu osób na pobyt stały. Informacje te nie uwzględniają zmian adresu w obrębie tej samej gminy (miasta), z wyjątkiem gmin miejsko-wiejskich, dla których został zachowany podział na tereny miejskie i wiejskie.

5. Dane o **migracjach zagranicznych ludności** na pobyt stały opracowano na podstawie informacji ewidencyjnych gmin o zameldowaniu osób przyjeżdżających do Polski na pobyt stały (imigracja) oraz o wymeldowaniach osób wyjeżdżających z Polski za granicę na stałe (emigracja).

6. Napływ ludności obejmuje zameldowania na pobyt stały, odpływ — wymeldowania ze stałego miejsca zamieszkania.

7. Współczynniki dotyczące ruchu naturalnego i migracji ludności w podziale terytorialnym obliczono jako iloraz liczby faktów określonego rodzaju i liczby ludności zameldowanej na pobyt stały (według stanu w dniu 30 VI).

3. Data regarding the **vital statistics** according to territorial division were compiled as follows:

- marriages — according to the husband's place of permanent residence before the marriage (in cases when the husband lived abroad before the marriage, the wife's place of residence before the marriage is used),
- divorces — according to the plaintiff's place of residence (in case when person filling petition residing abroad, place of residence of a spouse has been taken),
- births — according to the mother's place of permanent residence,
- deaths — according to the place of permanent residence of the deceased.

The data on **marriages** refers to marriages contracted according to lawful rules at the civil status offices. On the basis of the Law dated 24 VII 1998 (Journal of Laws, No. 117, item 757) in the local civil status offices in Poland are registered all marriages, including those based on the internal law of the Churches or the Religious Associations. Marriages contracted (on the basis of canon law marriages) subordinate the civil Polish laws and induce due to the same civil and law consequences as marriages contracted in the local civil status offices.

Natural increase of the population means the difference between the number of live births and deaths in a given period.

Infant is a child under the age of 1.

Data by births and deaths (including infant deaths) is presented according to criteria of the definition of infant births and deaths recommended by the World Health Organization (WHO).

4. Data regarding **internal migration of the population** were compiled on the basis of gmina documentation regarding the registration of people for permanent residence. This information does not include changes of address within the same gmina (town), with the exception of urban-rural gminas for which the division into urban and rural areas has been kept.

5. Data regarding **international migration of the population** for permanent residence were compiled on the basis of gmina documentation regarding the registration of people arriving to Poland for permanent residence (immigration) as well as deregistration of people leaving Poland for permanent residence abroad (emigration).

6. The inflow of the population includes registrations of arrival for permanent residence, outflow — registrations of departure from permanent residence.

7. Rates concerning vital statistics and migration of the population according to territorial division were calculated as the ratio of the number of defined events to the number of population registered for permanent residence (as of 30 VI).

TABL. 1 (18). POWIERZCHNIA I LUDNOŚĆ W 2009 R.

Stan w dniu 31 XII
AREA AND POPULATION IN 2009
As of 31 XII

Lp. No.	WYSZCZEGÓLNIENIE SPECIFICATION	Powierzchnia w km ² Area in km ²	Ludność w wieku				
			ogółem grand total	mężczyźni males	kobiety females	przedprodukcyjnym pre-working	
						razem total	w tym kobiety of which females
1	WOJEWÓDZTWO..... VOIVODSHIP	35558	5222167	2497821	2724346	975278	475370
2	miasta urban areas.....	2157	3374711	1577574	1797137	577187	281351
3	wieś rural areas.....	33401	1847456	920247	927209	398091	194019
4	PODREGION (SUBREGION) CIECHANOWSKO-PŁOCKI.....	7780	623684	304245	319439	127539	62101
5	Powiat ciechanowski.....	1060	90249	44181	46068	18276	8803
6	Gmina miejska: Urban gmina: Ciechanów.....	33	45270	21526	23744	8400	4039
7	Gmina miejsko-wiejska: Urban-rural gmina: Gliniojeck.....	154	7935	3928	4007	1756	845
8	w tym miasto of which city.....	7	3098	1496	1602	651	311
9	Gminy wiejskie: Rural gminas: Ciechanów.....	141	6227	3136	3091	1377	677
10	Golymin-Ośrodek.....	111	3949	1974	1975	872	443
11	Grudusk.....	97	3820	1918	1902	833	403
12	Ojrzeń.....	120	4357	2222	2135	998	481
13	Opinogóra Górna.....	139	5860	3014	2846	1253	594
14	Regimin.....	111	4917	2458	2459	1084	533
15	Sońsk.....	154	7914	4005	3909	1703	788
16	Powiat gostyński.....	615	46766	22785	23981	9211	4399
17	Gmina miejska: Urban gmina: Gostynin.....	32	18976	9067	9909	3481	1599
18	Gminy wiejskie: Rural gminas: Gostynin.....	271	12427	6161	6266	2731	1358
19	Pacyna.....	90	3817	1897	1920	658	311
20	Sanniki.....	95	6501	3157	3344	1300	632
21	Szczawin Kościelny.....	127	5045	2503	2542	1041	499
22	Powiat mławski.....	1182	72713	35571	37142	15641	7638
23	Gmina miejska: Urban gmina: Mława.....	35	29558	13952	15606	5839	2867
24	Gminy wiejskie: Rural gminas: Dzierzgowo.....	151	3298	1694	1604	757	362
25	Lipowiec Kościelny.....	114	5058	2488	2570	1169	585
26	Radzanów.....	99	3523	1773	1750	785	373
27	Strzegowo.....	215	7747	3889	3858	1628	782
28	Stupsk.....	118	4973	2474	2499	1148	569
29	Szreńsk.....	109	4529	2234	2295	1091	551
30	Szydłowo.....	122	4518	2298	2220	998	505
31	Wieczfnia Kościelna.....	120	4219	2137	2082	994	469
32	Wiśniewo.....	99	5290	2632	2658	1232	575

Population aged								Lp. No.
produkcyjnym <i>working</i>			poprodukcyjnym <i>post-working</i>		na 1 km ² per 1 km ²	na 100 mężczyzn przypada kobiet <i>females per 100 males</i>	w wieku niepro- dukcyjnym na 100 osób w wieku produkcyjnym <i>in non-working age per 100 persons at working age</i>	
razem <i>total</i>	w tym kobiety <i>of which females</i>	z razem w wieku mobilnym <i>of total at mobility age</i>	razem <i>total</i>	w tym kobiety <i>of which females</i>				
3329007	1615718	2079752	917882	633258	147	109,1	56,9	1
2184665	1087288	1352282	612859	428498	1564	113,9	54,5	2
1144342	528430	727470	305023	204760	55	100,8	61,4	3
394869	187226	244524	101276	70112	80	105,0	57,9	4
58304	27720	35141	13669	9545	85	104,3	54,8	5
30441	15106	17728	6429	4599	1388	110,3	48,7	6
4944	2318	3130	1235	844	52	102,0	60,5	7
2111	1043	1284	336	248	420	107,1	46,8	8
3913	1789	2420	937	625	44	98,6	59,1	9
2451	1091	1544	626	441	36	100,1	61,1	10
2339	1063	1400	648	436	39	99,2	63,3	11
2698	1199	1718	661	455	36	96,1	61,5	12
3637	1609	2301	970	643	42	94,4	61,1	13
3036	1356	1847	797	570	44	100,0	62,0	14
4845	2189	3053	1366	932	51	97,6	63,3	15
29569	14007	17976	7986	5575	76	105,2	58,2	16
12401	6080	7344	3094	2230	586	109,3	53,0	17
7726	3566	4892	1970	1342	46	101,7	60,8	18
2320	1020	1367	839	589	42	101,2	64,5	19
4023	1906	2443	1178	806	69	105,9	61,6	20
3099	1435	1930	905	608	40	101,6	62,8	21
45053	21180	28064	12019	8324	62	104,4	61,4	22
19288	9588	11680	4431	3151	849	111,9	53,2	23
1889	815	1140	652	427	22	94,7	74,6	24
2997	1353	1935	892	632	44	103,3	68,8	25
2030	903	1306	708	474	36	98,7	73,5	26
4658	2080	2889	1461	996	36	99,2	66,3	27
2993	1372	1924	832	558	42	101,0	66,2	28
2694	1222	1710	744	522	41	102,7	68,1	29
2766	1219	1757	754	496	37	96,6	63,3	30
2554	1159	1639	671	454	35	97,4	65,2	31
3184	1469	2084	874	614	53	101,0	66,1	32

TABL. 1 (18). POWIERZCHNIA I LUDNOŚĆ W 2009 R. (cd.)

Stan w dniu 31 XII
AREA AND POPULATION IN 2009 (cont.)
As of 31 XII

Lp. No.	WYSZCZEGÓLNIENIE SPECIFICATION	Powierzchnia w km ² Area in km ²	Ludność w wieku				
			ogółem grand total	mężczyźni males	kobiety females	przedprodukcyjnym pre-working	
						razem total	w tym kobiety of which females
1	PODREGION (SUBREGION) CIECHANOWSKO-PŁOCKI (cd.) (cont.)	1796	107471	53306	54165	23082	11275
	Gminy miejsko-wiejskie: Urban-rural gminas:						
2	Drobin	144	8351	4143	4208	1898	923
3	w tym miasto of which city	10	2900	1391	1509	605	287
4	Gąbin	146	10775	5207	5568	2086	1007
5	w tym miasto of which city	28	4069	1912	2157	764	369
6	Wyszogród	96	5911	2928	2983	1140	558
7	w tym miasto of which city	13	2776	1366	1410	553	268
	Gminy wiejskie: Rural gminas:						
8	Bielsk	125	8978	4481	4497	1992	948
9	Bodzanów	136	8294	4127	4167	1701	809
10	Brudzeń Duży	159	7949	4038	3911	1744	837
11	Bulkowo	117	5787	2873	2914	1311	652
12	Łąck	94	5050	2460	2590	1045	533
13	Mala Wieś	109	6181	3084	3097	1279	629
14	Nowy Duninów	146	3885	1904	1981	794	387
15	Radzanowo	104	7681	3758	3923	1665	809
16	Stubice	96	4526	2246	2280	963	475
17	Ślupno	75	6140	3068	3072	1318	632
18	Stara Biała	111	10558	5300	5258	2406	1196
19	Staroźreby	138	7405	3689	3716	1740	880
20	Powiat płoński	1380	87244	42894	44350	18361	8959
	Gminy miejskie: Urban gminas:						
21	Płońsk	12	22461	10605	11856	4442	2202
22	Raciąż	8	4676	2212	2464	1059	536
	Gminy wiejskie: Rural gminas:						
23	Baboszewo	162	8123	4014	4109	1870	913
24	Czerwińsk nad Wisłą	144	7634	3791	3843	1542	735
25	Dzierżąźnia	102	3862	1947	1915	836	403
26	Joniec	73	2597	1246	1351	521	252
27	Naruszewo	160	6482	3259	3223	1364	675
28	Nowe Miasto	118	4772	2418	2354	991	470
29	Płońsk	127	7268	3682	3586	1621	780
30	Raciąż	244	8182	4156	4026	1716	837
31	Sochocin	122	5705	2843	2862	1169	568
32	Zaluski	108	5482	2721	2761	1230	588
33	Powiat sierpecki	852	53028	25837	27191	11603	5632
	Gmina miejska: Urban gmina:						
34	Sierpc	19	18502	8734	9768	3548	1754
	Gminy wiejskie: Rural gminas:						
35	Gozdowo	126	5982	2985	2997	1362	642
36	Mochowo	144	6131	3066	3065	1468	701
37	Rościszewo	115	4153	2065	2088	946	451
38	Sierpc	150	7025	3479	3546	1748	880
39	Szczutowo	113	4381	2130	2251	943	444
40	Zawidz	185	6854	3378	3476	1588	760

Population aged								Lp. No.
produkcyjnym <i>working</i>			poprodukcyjnym <i>post-working</i>		na 1 km ² per 1 km ²	na 100 mężczyzn przypada kobiet <i>females per 100 males</i>	w wieku niepro- dukcyjnym na 100 osób w wieku produkcyjnym <i>in non-working age per 100 persons at working age</i>	
razem <i>total</i>	w tym kobiety <i>of which females</i>	z razem w wieku mobilnym <i>of total at mobility age</i>	razem <i>total</i>	w tym kobiety <i>of which females</i>				
67185	31178	42849	17204	11712	60	101,6	60,0	1
5086	2346	3250	1367	939	58	101,6	64,2	2
1880	919	1166	415	303	301	108,5	54,3	3
6744	3213	4249	1945	1348	74	106,9	59,8	4
2628	1300	1601	677	488	146	112,8	54,8	5
3646	1673	2272	1125	752	62	101,9	62,1	6
1780	835	1118	443	307	214	103,2	56,0	7
5674	2649	3682	1312	900	72	100,4	58,2	8
5121	2366	3138	1472	992	61	101,0	62,0	9
4990	2238	3252	1215	836	50	96,9	59,3	10
3497	1592	2230	979	670	49	101,4	65,5	11
3253	1526	2058	752	531	54	105,3	55,2	12
3744	1690	2370	1158	778	57	100,4	65,1	13
2511	1187	1562	580	407	27	104,0	54,7	14
4909	2358	3207	1107	756	74	104,4	56,5	15
2764	1262	1742	799	543	47	101,5	63,7	16
4029	1916	2537	793	524	82	100,1	52,4	17
6776	3148	4410	1376	914	95	99,2	55,8	18
4441	2014	2890	1224	822	54	100,7	66,7	19
54577	25535	33595	14306	9856	63	103,4	59,9	20
14804	7326	8763	3215	2328	1936	111,8	51,7	21
3025	1477	1849	592	451	557	111,4	54,6	22
4934	2285	3198	1319	911	50	102,4	64,6	23
4691	2161	2894	1401	947	53	101,4	62,7	24
2318	1047	1463	708	465	38	98,4	66,6	25
1541	734	953	535	365	36	108,4	68,5	26
3945	1756	2457	1173	792	41	98,9	64,3	27
2902	1278	1781	879	606	40	97,4	64,4	28
4560	2077	2946	1087	729	57	97,4	59,4	29
4902	2151	2993	1564	1038	34	96,9	66,9	30
3591	1676	2185	945	618	47	100,7	58,9	31
3364	1567	2113	888	606	51	101,5	63,0	32
32766	15516	20415	8659	6043	62	105,2	61,8	33
12106	5939	7048	2848	2075	995	111,8	52,8	34
3656	1684	2383	964	671	47	100,4	63,6	35
3728	1734	2433	935	630	43	100,0	64,5	36
2433	1108	1549	774	529	36	101,1	70,7	37
4170	1922	2740	1107	744	47	101,9	68,5	38
2617	1231	1683	821	576	39	105,7	67,4	39
4056	1898	2579	1210	818	37	102,9	69,0	40

TABL. 1 (18). POWIERZCHNIA I LUDNOŚĆ W 2009 R. (cd.)

Stan w dniu 31 XII
AREA AND POPULATION IN 2009 (cont.)
As of 31 XII

Lp. No.	WYSZCZEGÓLNIENIE SPECIFICATION	Powierzchnia w km ² Area in km ²	Ludność w wieku				
			ogółem grand total	mężczyźni males	kobiety females	przedprodukcyjnym pre-working	
						razem total	w tym kobiety of which females
	PODREGION (SUBREGION) CIECHANOWSKO-PŁOCKI (dok.) (cont.)						
1	Powiat żuromiński.....	807	39671	19551	20120	8626	4239
	Gminy miejsko-wiejskie: Urban-rural gminas:						
2	Biezuń.....	121	5202	2569	2633	1157	576
3	w tym miasto of which city.....	12	1917	910	1007	430	227
4	Żuromin.....	133	14339	7005	7334	3061	1472
5	w tym miasto of which city.....	11	8813	4264	4549	1830	881
	Gminy wiejskie: Rural gminas:						
6	Kuczbork-Osada.....	122	4933	2459	2474	1042	521
7	Lubowidz.....	192	7092	3423	3669	1516	782
8	Lutocin.....	126	4542	2282	2260	1035	487
9	Siemiątkowo.....	113	3563	1813	1750	815	401
10	Miasto na prawach powiatu (City with powiat status) Płock.....	88	126542	60120	66422	22739	11156
11	PODREGION (SUBREGION) OSTROŁĘCKO-SIEDLECKI.....	12090	747496	370075	377421	160184	78098
12	Powiat łosicki.....	772	32072	16081	15991	6554	3255
	Gmina miejsko-wiejska: Urban-rural gmina:						
13	Łosice.....	121	11126	5503	5623	2232	1104
14	w tym miasto of which city.....	24	7200	3509	3691	1436	718
	Gminy wiejskie: Rural gminas:						
15	Huszlew.....	118	2863	1463	1400	614	307
16	Olszanka.....	88	3109	1585	1524	674	358
17	Platerów.....	129	5075	2569	2506	1026	504
18	Sarnaki.....	197	5047	2499	2548	954	465
19	Stara Kornica.....	119	4852	2462	2390	1054	517
20	Powiat makowski.....	1065	46068	23007	23061	10255	4932
	Gmina miejska: Urban gmina:						
21	Maków Mazowiecki.....	10	9818	4671	5147	2109	1031
	Gmina miejsko-wiejska: Urban-rural gmina:						
22	Różan.....	85	4397	2167	2230	894	441
23	w tym miasto of which city.....	7	2638	1261	1377	509	259
	Gminy wiejskie: Rural gminas:						
24	Czerwonka.....	110	2663	1364	1299	634	291
25	Karniewo.....	129	5397	2684	2713	1275	631
26	Krasnosielc.....	168	6424	3263	3161	1503	729
27	Młynarze.....	75	1712	895	817	370	168
28	Plonawy-Bramura.....	135	5794	2940	2854	1244	612
29	Rzewnie.....	112	2676	1379	1297	642	304
30	Sypniewo.....	128	3463	1781	1682	756	338
31	Szelków.....	113	3724	1863	1861	828	387

Population aged								Lp. No.
produkcyjnym <i>working</i>			poprodukcyjnym <i>post-working</i>		na 1 km ² per 1 km ²	na 100 mężczyzn przypada kobiet <i>females per 100 males</i>	w wieku niepro- dukcyjnym na 100 osób w wieku produkcyjnym <i>in non-working age per 100 persons at working age</i>	
razem <i>total</i>	w tym kobiety <i>of which females</i>	z razem w wieku mobilnym <i>of total at mobility age</i>	razem <i>total</i>	w tym kobiety <i>of which females</i>				
24036	11143	15013	7009	4738	49	102,9	65,0	1
3092	1426	1931	953	631	43	102,5	68,2	2
1186	572	727	301	208	159	110,7	61,6	3
9067	4328	5518	2211	1534	108	104,7	58,1	4
5852	2852	3510	1131	816	793	106,7	50,6	5
2958	1333	1828	933	620	41	100,6	66,8	6
4243	1971	2711	1333	916	37	107,2	67,1	7
2591	1180	1702	916	593	36	99,0	75,3	8
2085	905	1323	663	444	31	96,5	70,9	9
83379	40947	51471	20424	14319	1437	110,5	51,8	10
465872	217446	292882	121440	81877	62	102,0	60,5	11
19218	8540	11716	6300	4196	42	99,4	66,9	12
7056	3254	4293	1838	1265	92	102,2	57,7	13
4694	2205	2790	1070	768	303	105,2	53,4	14
1565	639	933	684	454	24	95,7	82,9	15
1857	796	1125	578	370	35	96,2	67,4	16
2959	1285	1822	1090	717	39	97,5	71,5	17
2972	1344	1776	1121	739	26	102,0	69,8	18
2809	1222	1767	989	651	41	97,1	72,7	19
28046	12871	17102	7767	5258	43	100,2	64,3	20
6301	3097	3671	1408	1019	955	110,2	55,8	21
2765	1303	1667	738	486	52	102,9	59,0	22
1767	865	1040	362	253	396	109,2	49,3	23
1573	713	966	456	295	24	95,2	69,3	24
3240	1481	2039	882	601	42	101,1	66,6	25
3780	1693	2372	1141	739	38	96,9	69,9	26
1007	422	646	335	227	23	91,3	70,0	27
3526	1561	2164	1024	681	43	97,1	64,3	28
1543	669	930	491	324	24	94,1	73,4	29
2102	936	1249	605	408	27	94,4	64,7	30
2209	996	1398	687	478	33	99,9	68,6	31

TABL. 1 (18). POWIERZCHNIA I LUDNOŚĆ W 2009 R. (cd.)

Stan w dniu 31 XII
AREA AND POPULATION IN 2009 (cont.)
As of 31 XII

Lp. No.	WYSZCZEGÓLNIENIE SPECIFICATION	Powierzchnia w km ² Area in km ²	Ludność w wieku				
			ogółem grand total	mężczyźni males	kobiety females	przedprodukcyjnym pre-working	
						razem total	w tym kobiety of which females
	PODREGION (SUBREGION) OSTROŁĘCKO-SIEDLECKI (cd.) (cont.)						
1	Powiat ostrołęcki	2097	84578	42917	41661	20101	9686
	Gmina miejsko-wiejska: Urban-rural gmina:						
2	Myszyniec.....	228	10126	5158	4968	2484	1169
3	w tym miasto of which city.....	10	2950	1456	1494	678	326
	Gminy wiejskie: Rural gminas:						
4	Baranowo.....	198	6620	3309	3311	1496	746
5	Czarnia.....	93	2577	1326	1251	658	316
6	Czerwin.....	170	5102	2565	2537	1050	532
7	Goworowo.....	219	8530	4387	4143	1882	910
8	Kadzido.....	258	11185	5699	5486	2807	1342
9	Lelis.....	196	8570	4377	4193	2233	1049
10	Łyse.....	246	8011	4063	3948	1985	985
11	Olszewo-Borki.....	197	9819	4975	4844	2333	1085
12	Rzekuń.....	136	9253	4659	4594	2146	1036
13	Troszyn.....	156	4785	2399	2386	1027	516
14	Powiat ostrowski	1218	74511	36896	37615	15862	7752
	Gmina miejska: Urban gmina:						
15	Ostrów Mazowiecka.....	22	22529	10772	11757	4912	2398
	Gmina miejsko-wiejska: Urban-rural gmina:						
16	Brok.....	110	2891	1443	1448	572	280
17	w tym miasto of which city.....	28	1890	926	964	351	177
	Gminy wiejskie: Rural gminas:						
18	Andrzejewo.....	119	4385	2209	2176	938	458
19	Boguty-Pianki.....	89	2770	1438	1332	566	263
20	Malkinia Górna.....	134	12167	5952	6215	2414	1213
21	Nur.....	96	3040	1562	1478	572	264
22	Ostrów Mazowiecka.....	282	12769	6435	6334	2827	1370
23	Stary Lubotyń.....	110	3926	1985	1941	889	457
24	Szulborze Wielkie.....	47	1731	869	862	359	176
25	Wąsowo.....	120	4483	2263	2220	937	456
26	Zaręby Kościelne.....	89	3820	1968	1852	876	417
27	Powiat przasnyski	1219	52389	26079	26310	11797	5812
	Gmina miejska: Urban gmina:						
28	Przasnysz.....	25	16817	8064	8753	3459	1703
	Gmina miejsko-wiejska: Urban-rural gmina:						
29	Chorzele.....	371	9990	5068	4922	2345	1161
30	w tym miasto of which city.....	18	2792	1366	1426	636	310
	Gminy wiejskie: Rural gminas:						
31	Czemnice Borowe.....	120	3927	2018	1909	842	403
32	Jednoróżec.....	233	7135	3594	3541	1818	893
33	Krasne.....	101	3762	1889	1873	828	397
34	Krzynowłoga Mała.....	185	3518	1789	1729	794	401
35	Przasnysz.....	184	7240	3657	3583	1711	854

Population aged								Lp. No.
produkcyjnym <i>working</i>			poprodukcyjnym <i>post-working</i>		na 1 km ² per 1 km ²	na 100 mężczyzn przypada kobiet <i>females per 100 males</i>	w wieku nieprodukcyjnym na 100 osób w wieku produkcyjnym <i>in non-working age per 100 persons at working age</i>	
razem <i>total</i>	w tym kobiety <i>of which females</i>	z razem w wieku mobilnym <i>of total at mobility age</i>	razem <i>total</i>	w tym kobiety <i>of which females</i>				
51578	23398	33916	12899	8577	40	97,1	64,0	1
6129	2788	4132	1513	1011	44	96,3	65,2	2
1972	940	1254	300	228	275	102,6	49,6	3
3801	1679	2476	1323	886	34	100,1	74,2	4
1462	626	978	457	309	28	94,3	76,3	5
3064	1374	1876	988	631	30	98,9	66,5	6
5070	2178	3232	1578	1055	39	94,4	68,2	7
6827	3114	4570	1551	1030	43	96,3	63,8	8
5278	2416	3618	1059	728	44	95,8	62,4	9
4835	2177	3332	1191	786	32	97,2	65,7	10
6275	2948	4094	1211	811	50	97,4	56,5	11
5928	2763	3777	1179	795	68	98,6	56,1	12
2909	1335	1831	849	535	31	99,5	64,5	13
45687	21207	28523	12962	8656	61	101,9	63,1	14
14513	7162	8976	3104	2197	1012	109,1	55,2	15
1807	831	1135	512	337	26	100,3	60,0	16
1222	567	738	317	220	67	104,1	54,7	17
2525	1130	1562	922	588	37	98,5	73,7	18
1651	729	1017	553	340	31	92,6	67,8	19
7780	3647	4811	1973	1355	91	104,4	56,4	20
1648	706	988	820	508	32	94,6	84,5	21
7647	3458	4922	2295	1506	45	98,4	67,0	22
2282	1007	1458	755	477	36	97,8	72,0	23
1024	452	637	348	234	37	99,2	69,0	24
2665	1176	1670	881	588	38	98,1	68,2	25
2145	909	1347	799	526	43	94,1	78,1	26
32187	14752	20069	8405	5746	43	100,9	62,8	27
10973	5326	6495	2385	1724	668	108,5	53,3	28
5970	2628	3908	1675	1133	27	97,1	67,3	29
1791	858	1139	365	258	159	104,4	55,9	30
2355	1021	1455	730	485	33	94,6	66,8	31
4200	1895	2754	1117	753	31	98,5	69,9	32
2302	1044	1398	632	432	37	99,2	63,4	33
2129	933	1363	595	395	19	96,6	65,2	34
4258	1905	2696	1271	824	39	98,0	70,0	35

TABL. 1 (18). POWIERZCHNIA I LUDNOŚĆ W 2009 R. (cd.)

Stan w dniu 31 XII
AREA AND POPULATION IN 2009 (cont.)
As of 31 XII

Lp. No.	WYSZCZEGÓLNIENIE SPECIFICATION	Powierzchnia w km ² Area in km ²	Ludność w wieku				
			ogółem grand total	mężczyźni males	kobiety females	przedprodukcyjnym pre-working	
						razem total	w tym kobiety of which females
	PODREGION (SUBREGION) OSTROŁĘCKO-SIEDLECKI (cd.) (cont.)						
1	Powiat pułtuski	827	50994	25215	25779	10923	5329
	Gmina miejsko-wiejska: Urban-rural gmina:						
2	Pułtusk	134	23853	11472	12381	4888	2423
3	w tym miasto of which city	23	19152	9110	10042	3849	1904
	Gminy wiejskie: Rural gminas:						
4	Gzy	104	3969	2044	1925	828	393
5	Obryte	140	4728	2348	2380	1042	523
6	Pokrzywnica	121	4784	2448	2336	1025	485
7	Świercze	93	4823	2458	2365	1109	515
8	Winnica	115	4101	2065	2036	931	456
9	Zatory	120	4736	2380	2356	1100	534
10	Powiat siedlecki	1603	80509	40524	39985	17918	8670
	Gmina miejsko-wiejska: Urban-rural gmina:						
11	Mordy	170	6169	3062	3107	1261	646
12	w tym miasto of which city	5	1821	887	934	427	221
	Gminy wiejskie: Rural gminas:						
13	Domanice	47	2635	1327	1308	596	302
14	Korczew	105	2888	1442	1446	538	282
15	Kotuń	150	8472	4225	4247	1851	904
16	Mokobody	119	5258	2734	2524	1233	557
17	Paprotnia	81	2726	1427	1299	656	291
18	Przesmyki	117	3562	1787	1775	691	345
19	Siedlce	141	16358	8202	8156	3588	1713
20	Skórzec	119	7289	3661	3628	1745	832
21	Suchożebry	101	4638	2365	2273	935	452
22	Wiśniew	126	5878	2931	2947	1487	728
23	Wodynie	115	4645	2363	2282	991	473
24	Zbuczyn	212	9991	4998	4993	2346	1145
25	Powiat sokołowski	1131	55832	27564	28268	11128	5431
	Gmina miejska: Urban gmina:						
26	Sokołów Podlaski	18	18510	8842	9668	3654	1793
	Gmina miejsko-wiejska: Urban-rural gmina:						
27	Kosów Lacki	200	6412	3243	3169	1316	615
28	w tym miasto of which city	11	2086	1026	1060	447	209
	Gminy wiejskie: Rural gminas:						
29	Bielany	110	3792	1928	1864	800	399
30	Ceranów	111	2352	1210	1142	456	243
31	Jabłonna Lacka	149	4948	2364	2584	923	455
32	Repki	168	5566	2788	2778	1155	575
33	Sabnie	108	3891	1965	1926	750	358
34	Sokołów Podlaski	137	6094	3085	3009	1301	614
35	Sterdyń	130	4267	2139	2128	773	379

Population									Lp. No.
aged					na 1 km ² per 1 km ²	na 100 mężczyzn przypada kobiet females per 100 males	w wieku niepro- dukcyjnym na 100 osób w wieku produkcyjnym in non-working age per 100 persons at working age		
produkcyjnym working			poprodukcyjnym post-working						
razem total	w tym kobiety of which females	z razem w wieku mobilnym of total at mobility age	razem total	w tym kobiety of which females					
32079	15027	20287	7992	5423	62	102,2	59,0	1	
15637	7611	9860	3328	2347	178	107,9	52,5	2	
12762	6322	8000	2541	1816	833	110,2	50,1	3	
2399	1048	1524	742	484	38	94,2	65,4	4	
2773	1246	1689	913	611	34	101,4	70,5	5	
2974	1346	1899	785	505	40	95,4	60,9	6	
2978	1353	1847	736	497	52	96,2	62,0	7	
2503	1135	1648	667	445	36	98,6	63,8	8	
2815	1288	1820	821	534	39	99,0	68,2	9	
48805	22245	31684	13786	9070	50	98,7	65,0	10	
3714	1679	2348	1194	782	36	101,5	66,1	11	
1152	538	721	242	175	401	105,3	58,1	12	
1604	722	1095	435	284	56	98,6	64,3	13	
1639	691	976	711	473	28	100,3	76,2	14	
5146	2356	3358	1475	987	56	100,5	64,6	15	
3092	1387	2034	933	580	44	92,3	70,1	16	
1528	671	966	542	337	33	91,0	78,4	17	
2031	899	1263	840	531	30	99,3	75,4	18	
10648	5001	6987	2122	1442	116	99,4	53,6	19	
4430	2047	2955	1114	749	61	99,1	64,5	20	
2832	1270	1795	871	551	46	96,1	63,8	21	
3509	1659	2328	882	560	47	100,5	67,5	22	
2738	1190	1724	916	619	40	96,6	69,6	23	
5894	2673	3855	1751	1175	47	99,9	69,5	24	
33825	15624	20272	10879	7213	49	102,6	65,1	25	
12205	6010	7285	2651	1865	1057	109,3	51,7	26	
3691	1645	2210	1405	909	32	97,7	73,7	27	
1307	611	754	332	240	180	103,3	59,6	28	
2257	991	1386	735	474	34	96,7	68,0	29	
1329	531	782	567	368	21	94,4	77,0	30	
2834	1329	1725	1191	800	33	109,3	74,6	31	
3153	1398	1896	1258	805	33	99,6	76,5	32	
2270	1011	1336	871	557	36	98,0	71,4	33	
3682	1654	2239	1111	741	45	97,5	65,5	34	
2404	1055	1413	1090	694	33	99,5	77,5	35	

TABL. 1 (18). POWIERZCHNIA I LUDNOŚĆ W 2009 R. (cd.)

Stan w dniu 31 XII
AREA AND POPULATION IN 2009 (cont.)
As of 31 XII

Lp. No.	WYSZCZEGÓLNIENIE SPECIFICATION	Powierzchnia w km ² Area in km ²	Ludność w wieku				
			ogółem grand total	mężczyźni males	kobiety females	przedprodukcyjnym pre-working	
						razem total	w tym kobiety of which females
	PODREGION (SUBREGION) OSTROŁĘCKO-SIEDLECKI (dok.) (cont.)						
1	Powiat węgrowski.....	1221	67080	33465	33615	14058	6905
	Gmina miejska: Urban gmina:						
2	Węgrów.....	36	12638	6077	6561	2622	1316
	Gmina miejsko-wiejska: Urban-rural gmina:						
3	Łochów.....	196	17607	8718	8889	3813	1864
4	w tym miasto of which city.....	13	6534	3230	3304	1461	687
	Gminy wiejskie: Rural gminas:						
5	Grębków.....	131	4521	2305	2216	912	469
6	Korytnica.....	180	6543	3446	3097	1413	671
7	Liw.....	169	7551	3773	3778	1631	812
8	Miedzna.....	116	3977	1990	1987	738	355
9	Sadowne.....	145	6082	2990	3092	1266	630
10	Stoczek.....	145	5147	2576	2571	1086	519
11	Wierzbo.....	103	3014	1590	1424	577	269
12	Powiat wyszkowski.....	876	72307	35698	36609	16114	7928
	Gmina miejsko-wiejska: Urban-rural gmina:						
13	Wyszków.....	165	38537	18796	19741	8437	4132
14	w tym miasto of which city.....	21	27157	13097	14060	5739	2825
	Gminy wiejskie: Rural gminas:						
15	Brańszczyk.....	167	8478	4195	4283	1744	879
16	Długosiodło.....	167	7603	3823	3780	1785	862
17	Rząśnik.....	167	6652	3353	3299	1639	826
18	Somianka.....	118	5463	2738	2725	1241	618
19	Zabrodzie.....	92	5574	2793	2781	1268	611
	Miasta na prawach powiatu: Cities with powiat status:						
20	Ostrołęka.....	29	53837	25912	27925	10570	5241
21	Siedlce.....	32	77319	36717	40602	14904	7157
22	PODREGION (SUBREGION) RADOMSKI.....	5763	621314	304340	316974	125835	61039
23	Powiat białobrzeski.....	639	33701	16914	16787	7854	3784
	Gminy miejsko-wiejskie: Urban-rural gminas:						
24	Białobrzegi.....	78	10472	5145	5327	2298	1093
25	w tym miasto of which city.....	7	7338	3578	3760	1536	718
26	Wyśmierzyce.....	106	2842	1455	1387	605	291
27	w tym miasto of which city.....	17	859	447	412	187	85
	Gminy wiejskie: Rural gminas:						
28	Promna.....	120	5619	2886	2733	1169	547
29	Radzanów.....	83	3873	1941	1932	1012	510
30	Stara Blotnica.....	96	5284	2646	2638	1387	683
31	Stromiec.....	156	5611	2841	2770	1383	660

Population aged					na 1 km ² per 1 km ²	na 100 mężczyzn przypada kobiet females per 100 males	w wieku niepro- dukcyjnym na 100 osób w wieku produkcyjnym in non-working age per 100 persons at working age	Lp. No.
produkcyjnym working			poprodukcyjnym post-working					
razem total	w tym kobiety of which females	z razem w wieku mobilnym of total at mobility age	razem total	w tym kobiety of which females				
41154	18768	25670	11868	7942	55	100,4	63,0	1
8247	3977	5073	1769	1268	356	108,0	53,2	2
11052	5155	7059	2742	1870	90	102,0	59,3	3
4288	2079	2734	785	538	488	102,3	52,4	4
2664	1148	1622	945	599	35	96,1	69,7	5
3838	1633	2404	1292	793	36	89,9	70,5	6
4581	2081	2845	1339	885	45	100,1	64,8	7
2402	1079	1424	837	553	34	99,8	65,6	8
3595	1635	2252	1221	827	42	103,4	69,2	9
3032	1356	1951	1029	696	36	99,8	69,8	10
1743	704	1040	694	451	29	89,6	72,9	11
45417	21380	29409	10776	7301	83	102,6	59,2	12
25092	12157	16142	5008	3452	233	105,0	53,6	13
18156	8948	11459	3262	2287	1307	107,4	49,6	14
5162	2366	3338	1572	1038	51	102,1	64,2	15
4439	1984	2884	1379	934	45	98,9	71,3	16
4028	1830	2651	985	643	40	98,4	65,1	17
3198	1442	2073	1024	665	46	99,5	70,8	18
3498	1601	2321	808	569	61	99,6	59,3	19
36484	17973	22184	6783	4711	1880	107,8	47,6	20
51392	25661	32050	11023	7784	2427	110,6	50,4	21
394002	185730	245357	101477	70205	108	104,2	57,7	22
20572	9456	13151	5275	3547	53	99,2	63,8	23
6691	3212	4162	1483	1022	135	103,5	56,5	24
4786	2330	2920	1016	712	977	105,1	53,3	25
1735	758	1084	502	338	27	95,3	63,8	26
558	243	337	114	84	51	92,2	53,9	27
3424	1524	2128	1026	662	47	94,7	64,1	28
2200	985	1460	661	437	47	99,5	76,0	29
3155	1451	2152	742	504	55	99,7	67,5	30
3367	1526	2165	861	584	36	97,5	66,6	31

TABL. 1 (18). POWIERZCHNIA I LUDNOŚĆ W 2009 R. (cd.)

Stan w dniu 31 XII
AREA AND POPULATION IN 2009 (cont.)
As of 31 XII

Lp. No.	WYSZCZEGÓLNIENIE SPECIFICATION	Powierzchnia w km ² Area in km ²	Ludność w wieku				
			ogółem grand total	mężczyźni males	kobiety females	przedprodukcyjnym pre-working	
						razem total	w tym kobiety of which females
	PODREGION (SUBREGION) RADOMSKI (cd.) (cont.)						
1	Powiat kozienicki.....	916	61199	30298	30901	12277	5942
	Gmina miejsko-wiejska: Urban-rural gmina:						
2	Kozienice	244	29827	14606	15221	5634	2736
3	w tym miasto of which city.....	10	17997	8704	9293	3181	1541
	Gminy wiejskie: Rural gminas:						
4	Garbatka-Letnisko.....	74	5312	2593	2719	1041	497
5	Głowaczów.....	186	7251	3678	3573	1560	749
6	Gniewoszków.....	84	4118	1978	2140	794	402
7	Grabów nad Pilicą.....	125	3857	1998	1859	911	443
8	Magnuszew.....	141	6616	3383	3233	1441	676
9	Sieciechów.....	62	4218	2062	2156	896	439
10	Powiat lipski.....	740	36033	17957	18076	6688	3222
	Gmina miejsko-wiejska: Urban-rural gmina:						
11	Lipso	135	11383	5657	5726	2019	947
12	w tym miasto of which city.....	16	5719	2822	2897	967	442
	Gminy wiejskie: Rural gminas:						
13	Chotcza.....	90	2488	1234	1254	435	214
14	Ciepielów.....	135	5699	2870	2829	1192	566
15	Rzeczniów.....	103	4618	2330	2288	862	406
16	Sienno.....	147	6272	3156	3116	1138	555
17	Solec nad Wisłą.....	130	5573	2710	2863	1042	534
18	Powiat przysuski.....	801	43064	21296	21768	8917	4387
	Gmina miejsko-wiejska: Urban-rural gmina:						
19	Przysucha	182	12290	5980	6310	2460	1202
20	w tym miasto of which city.....	7	6170	2966	3204	1195	589
	Gminy wiejskie: Rural gminas:						
21	Borkowice	86	4592	2275	2317	948	466
22	Gielniów	79	4697	2293	2404	895	453
23	Klwów	87	3446	1696	1750	711	356
24	Odrzywół.....	99	3986	2031	1955	834	401
25	Potworów	82	4220	2124	2096	981	494
26	Rusinów	83	4379	2191	2188	978	472
27	Wieniawa	103	5454	2706	2748	1110	543
28	Powiat radomski.....	1530	147212	73248	73964	33158	16109
	Gmina miejska: Urban gmina:						
29	Pionki	18	19301	9260	10041	3187	1534
	Gminy miejsko-wiejskie: Urban-rural gminas:						
30	liża	256	15352	7514	7838	2976	1402
31	w tym miasto of which city.....	17	5104	2458	2646	952	450
32	Skaryszew.....	171	13717	6803	6914	3370	1724
33	w tym miasto of which city.....	27	4162	2038	2124	1007	512

Population									Lp. No.
aged					na 1 km ² per 1 km ²	na 100 mężczyzn przypada kobiet females per 100 males	w wieku niepro- dukcyjnym na 100 osób w wieku produkcyjnym in non-working age per 100 persons at working age		
produkcyjnym working			poprodukcyjnym post-working						
razem total	w tym kobiety of which females	z razem w wieku mobilnym of total at mobility age	razem total	w tym kobiety of which females					
38913	18079	23252	10009	6880	67	102,0	57,3	1	
19905	9505	11501	4288	2980	122	104,2	49,8	2	
12191	5879	6689	2625	1873	1722	106,8	47,6	3	
3263	1517	1939	1008	705	72	104,9	62,8	4	
4354	1907	2702	1337	917	39	97,1	66,5	5	
2482	1165	1482	842	573	49	108,2	65,9	6	
2262	961	1425	684	455	31	93,0	70,5	7	
4092	1825	2602	1083	732	47	95,6	61,7	8	
2555	1199	1601	767	518	68	104,6	65,1	9	
22280	10027	13291	7065	4827	49	100,7	61,7	10	
7474	3471	4311	1890	1308	84	101,2	52,3	11	
3879	1840	2110	873	615	364	102,7	47,4	12	
1428	614	834	625	426	28	101,6	74,2	13	
3426	1519	2175	1081	744	42	98,6	66,3	14	
2809	1245	1722	947	637	45	98,2	64,4	15	
3818	1666	2289	1316	895	43	98,7	64,3	16	
3325	1512	1960	1206	817	43	105,6	67,6	17	
25862	11706	15994	8285	5675	54	102,2	66,5	18	
7711	3627	4589	2119	1481	68	105,5	59,4	19	
4121	1997	2331	854	618	879	108,0	49,7	20	
2682	1187	1631	962	664	54	101,8	71,2	21	
2779	1244	1694	1023	707	59	104,8	69,0	22	
1970	886	1229	765	508	40	103,2	74,9	23	
2318	983	1422	834	571	40	96,3	72,0	24	
2508	1117	1613	731	485	52	98,7	68,3	25	
2578	1164	1677	823	552	53	99,9	69,9	26	
3316	1498	2139	1028	707	52	101,6	64,5	27	
93271	43648	60197	20783	14207	96	101,0	57,8	28	
13009	6331	7518	3105	2176	1048	108,4	48,4	29	
9578	4542	5827	2798	1894	60	104,3	60,3	30	
3196	1549	1872	956	647	322	107,6	59,7	31	
8582	3985	5716	1765	1205	80	101,6	59,8	32	
2706	1295	1801	449	317	151	104,2	53,8	33	

TABL. 1 (18). **POWIERZCHNIA I LUDNOŚĆ W 2009 R. (cd.)**
Stan w dniu 31 XII
AREA AND POPULATION IN 2009 (cont.)
As of 31 XII

Lp. No.	WYSZCZEGÓLNIENIE SPECIFICATION	Powierzchnia w km ² Area in km ²	Ludność w wieku				
			ogółem grand total	mężczyźni males	kobiety females	przedprodukcyjnym pre-working	
						razem total	w tym kobiety of which females
	PODREGION (SUBREGION)						
	RADOMSKI (dok.) (cont.)						
	Powiat radomski (dok.) (cont.)						
	Gminy wiejskie: Rural gminas:						
1	Gózd	78	8275	4159	4116	2049	999
2	Jastrzębia.....	90	6544	3317	3227	1585	724
3	Jedlińsk.....	139	13772	6847	6925	3386	1638
4	Jedlnia-Letnisko	66	11905	5947	5958	2598	1263
5	Kowala.....	75	11134	5571	5563	2795	1374
6	Pionki.....	230	9827	4953	4874	2238	1097
7	Przytyk.....	134	7090	3594	3496	1745	879
8	Wierzbica.....	94	10061	5108	4953	2175	1064
9	Wolanów.....	83	8460	4248	4212	2085	1011
10	Zakrzew.....	96	11774	5927	5847	2969	1400
11	Powiat szydłowiecki	452	39912	19711	20201	8379	4058
	Gmina miejsko-wiejska:						
	Urban-rural gmina:						
12	Szydłowiec.....	138	19098	9411	9687	3835	1847
13	w tym miasto of which city.....	22	11907	5824	6083	2222	1069
	Gminy wiejskie: Rural gminas:						
14	Chlewiska.....	124	6042	2947	3095	1123	545
15	Jastrzab.....	55	5193	2539	2654	1200	603
16	Mirów.....	53	3780	1940	1840	897	416
17	Orońsko.....	82	5799	2874	2925	1324	647
18	Powiat zwoleński.....	573	36796	18386	18410	7772	3755
	Gmina miejsko-wiejska:						
	Urban-rural gmina:						
19	Zwoleń.....	162	15115	7432	7683	3127	1506
20	w tym miasto of which city.....	16	8024	3867	4157	1540	740
	Gminy wiejskie: Rural gminas:						
21	Kazanów.....	95	4616	2335	2281	1032	510
22	Policzna.....	113	5798	2867	2931	1152	567
23	Przyłęk.....	131	6403	3240	3163	1339	663
24	Tczów.....	72	4864	2512	2352	1122	509
25	Miasto na prawach powiatu (City with powiat status)						
	Radom.....	112	223397	106530	116867	40790	19782
26	PODREGION (SUBREGION)						
	M.ST. WARSZAWA.....	517	1714446	787949	926497	253919	124249
27	Miasto na prawach powiatu (City with powiat status)						
	m.st. Warszawa.....	517	1714446	787949	926497	253919	124249

Population									Lp. No.
aged					na 1 km ² per 1 km ²	na 100 mężczyzn przypada kobiet females per 100 males	w wieku niepro- dukcyjnym na 100 osób w wieku produkcyjnym in non-working age per 100 persons at working age		
produkcyjnym <i>working</i>			poprodukcyjnym <i>post-working</i>						
razem <i>total</i>	w tym kobiety <i>of which females</i>	z razem w wieku mobilnym <i>of total at mobility age</i>	razem <i>total</i>	w tym kobiety <i>of which females</i>					
5261	2464	3586	965	653	106	99,0	57,3	1	
4079	1905	2655	880	598	73	97,3	60,4	2	
8625	4071	5720	1761	1216	99	101,1	59,7	3	
7694	3595	4960	1613	1100	182	100,2	54,7	4	
6950	3246	4763	1389	943	149	99,9	60,2	5	
6062	2719	3958	1527	1058	43	98,4	62,1	6	
4250	1887	2814	1095	730	53	97,3	66,8	7	
6449	2893	4151	1437	996	107	97,0	56,0	8	
5307	2475	3572	1068	726	102	99,2	59,4	9	
7425	3535	4957	1380	912	122	98,7	58,6	10	
25047	11618	15844	6486	4525	88	102,5	59,3	11	
12391	5825	7631	2872	2015	138	102,9	54,1	12	
8101	3881	4824	1584	1133	534	104,4	47,0	13	
3593	1632	2208	1326	918	49	105,0	68,2	14	
3185	1489	2095	808	562	95	104,5	63,0	15	
2280	1010	1536	603	414	71	94,8	65,8	16	
3598	1662	2374	877	616	71	101,8	61,2	17	
22666	10366	14292	6358	4289	64	100,1	62,3	18	
9585	4520	5998	2403	1657	93	103,4	57,7	19	
5257	2552	3218	1227	865	504	107,5	52,6	20	
2737	1212	1749	847	559	49	97,7	68,7	21	
3531	1599	2175	1115	765	52	102,2	64,2	22	
3815	1688	2399	1249	812	49	97,6	67,8	23	
2998	1347	1971	744	496	67	93,6	62,2	24	
145391	70830	89336	37216	26255	1998	109,7	53,7	25	
1103568	554475	684165	356959	247773	3315	117,6	55,4	26	
1103568	554475	684165	356959	247773	3315	117,6	55,4	27	

TABL. 1 (18). POWIERZCHNIA I LUDNOŚĆ W 2009 R. (cd.)

Stan w dniu 31 XII
AREA AND POPULATION IN 2009 (cont.)
As of 31 XII

Lp. No.	WYSZCZEGÓLNIENIE SPECIFICATION	Powierzchnia w km ² Area in km ²	Ludność w wieku				
			ogółem grand total	mężczyźni males	kobiety females	przedprodukcyjnym pre-working	
						razem total	w tym kobiety of which females
1	PODREGION (SUBREGION) WARSZAWSKI WSCHODNI	5104	764164	370493	393671	160518	78190
2	Powiat garwoliński	1285	106927	53019	53908	24654	12077
	Gminy miejskie: <i>Urban gminas:</i>						
3	Garwolin.....	22	16640	7980	8660	3941	1963
4	Łaskarzew.....	15	4893	2408	2485	1058	522
	Gminy miejsko-wiejskie: <i>Urban-rural gminas:</i>						
5	Piława.....	77	10571	5204	5367	2364	1107
6	w tym miasto <i>of which city</i>	7	4337	2124	2213	1095	495
7	Żelechów.....	87	8386	4206	4180	1997	955
8	w tym miasto <i>of which city</i>	12	4123	2022	2101	974	476
	Gminy wiejskie: <i>Rural gminas:</i>						
9	Borowie.....	80	5124	2594	2530	1188	577
10	Garwolin.....	136	12187	6038	6149	2897	1462
11	Górzno.....	91	6124	3066	3058	1461	708
12	Łaskarzew.....	88	5511	2745	2766	1351	675
13	Maciejowice.....	175	7150	3681	3469	1554	733
14	Miastków Kościelny.....	85	4942	2530	2412	1084	510
15	Parysów.....	64	4136	2068	2068	1064	510
16	Sobolew.....	95	8322	4068	4254	1950	1007
17	Trojanów.....	152	7656	3775	3881	1666	839
18	Wilga.....	118	5285	2656	2629	1079	509
19	Powiat legionowski	390	103039	49649	53390	20327	9749
	Gmina miejska: <i>Urban gmina:</i>						
20	Legionowo.....	14	51646	24468	27178	9574	4545
	Gmina miejsko-wiejska: <i>Urban-rural gmina:</i>						
21	Serock.....	110	12323	6024	6299	2574	1266
22	w tym miasto <i>of which city</i>	13	4023	1946	2077	953	454
	Gminy wiejskie: <i>Rural gminas:</i>						
23	Jabłonna.....	65	15528	7598	7930	3461	1620
24	Nieporęt.....	96	12686	6159	6527	2496	1243
25	Wieliszew.....	105	10856	5400	5456	2222	1075
26	Powiat miński.....	1164	144294	70392	73902	30076	14608
	Gminy miejskie: <i>Urban gminas:</i>						
27	Mińsk Mazowiecki.....	13	38370	18162	20208	7985	3819
28	Sulejówek.....	19	18980	8998	9982	3558	1760
	Gminy miejsko-wiejskie: <i>Urban-rural gminas:</i>						
29	Halinów.....	63	13798	6755	7043	3031	1476
30	w tym miasto <i>of which city</i>	4	3583	1735	1848	952	464
31	Kaluszyn.....	94	6095	3057	3038	1306	614
32	w tym miasto <i>of which city</i>	12	2927	1448	1479	670	319
	Gminy wiejskie: <i>Rural gminas:</i>						
33	Cegłów.....	96	6239	3097	3142	1133	576
34	Dębe Wielkie.....	78	8668	4278	4390	1888	888
35	Dobre.....	125	5916	2993	2923	1236	617
36	Jakubów.....	87	4997	2503	2494	1122	560
37	Łatowicz.....	114	5480	2717	2763	1206	595
38	Mińsk Mazowiecki.....	112	13604	6793	6811	3020	1451
39	Mrozy.....	145	8737	4334	4403	1743	848
40	Siennica.....	111	7048	3535	3513	1434	701
41	Stanisławów.....	107	6362	3170	3192	1414	703

Population									Lp. No.
aged					na 1 km ² per 1 km ²	na 100 mężczyzn przypada kobiet females per 100 males	w wieku niepro- dukcyjnym na 100 osób w wieku produkcyjnym in non-working age per 100 persons at working age		
produkcyjnym working			poprodukcyjnym post-working						
razem total	w tym kobiety of which females	z razem w wieku mobilnym of total at mobility age	razem total	w tym kobiety of which females					
488014	235704	311765	115632	79777	150	106,3	56,6	1	
65697	30608	42710	16576	11223	83	101,7	62,8	2	
10424	5096	6566	2275	1601	754	108,5	59,6	3	
3224	1528	2081	611	435	319	103,2	51,8	4	
6771	3270	4367	1436	990	137	103,1	56,1	5	
2783	1395	1839	459	323	655	104,2	55,8	6	
5159	2394	3306	1230	831	96	99,4	62,6	7	
2646	1269	1603	503	356	340	103,9	55,8	8	
3034	1346	2030	902	607	64	97,5	68,9	9	
7583	3536	5084	1707	1151	90	101,8	60,7	10	
3694	1701	2456	969	649	67	99,7	65,8	11	
3377	1569	2239	783	522	63	100,8	63,2	12	
4234	1868	2734	1362	868	41	94,2	68,9	13	
2941	1298	1895	917	604	58	95,3	68,0	14	
2402	1096	1606	670	462	64	100,0	72,2	15	
5062	2334	3293	1310	913	88	104,6	64,4	16	
4554	2083	2912	1436	959	51	102,8	68,1	17	
3238	1489	2141	968	631	45	99,0	63,2	18	
68189	33488	42802	14523	10153	264	107,5	51,1	19	
33917	16823	20922	8155	5810	3814	111,1	52,3	20	
8104	3909	5042	1645	1124	112	104,6	52,1	21	
2583	1272	1576	487	351	300	106,7	55,7	22	
10402	5186	7047	1665	1124	240	104,4	49,3	23	
8491	4141	5215	1699	1143	133	106,0	49,4	24	
7275	3429	4576	1359	952	102	101,0	49,2	25	
91174	43501	57907	23044	15793	124	105,0	58,3	26	
24582	12256	15821	5803	4133	2911	111,3	56,1	27	
12060	5932	7406	3362	2290	983	110,9	57,4	28	
8966	4357	5837	1801	1210	219	104,3	53,9	29	
2240	1108	1486	391	276	1262	106,5	60,0	30	
3764	1718	2324	1025	706	65	99,4	61,9	31	
1868	879	1153	389	281	238	102,1	56,7	32	
3780	1701	2228	1326	865	65	101,5	65,1	33	
5543	2658	3616	1237	844	112	102,6	56,4	34	
3621	1610	2285	1059	696	47	97,7	63,4	35	
3006	1378	1955	869	556	57	99,6	66,2	36	
3271	1481	2070	1003	687	48	101,7	67,5	37	
8711	4066	5578	1873	1294	121	100,3	56,2	38	
5430	2446	3382	1564	1109	60	101,6	60,9	39	
4462	2048	2824	1152	764	64	99,4	58,0	40	
3978	1850	2581	970	639	60	100,7	59,9	41	

TABL. 1 (18). POWIERZCHNIA I LUDNOŚĆ W 2009 R. (cd.)

Stan w dniu 31 XII
AREA AND POPULATION IN 2009 (cont.)
As of 31 XII

Lp. No.	WYSZCZEGÓLNIENIE SPECIFICATION	Powierzchnia w km ² Area in km ²	Ludność w wieku				
			ogółem grand total	mężczyźni males	kobiety females	przedprodukcyjnym pre-working	
						razem total	w tym kobiety of which females
	PODREGION (SUBREGION) WARSZAWSKI WSCHODNI (dok.) (cont.)						
1	Powiat nowodworski	695	76583	37232	39351	15502	7614
	Gmina miejska: <i>Urban gmina:</i>						
2	Nowy Dwór Mazowiecki	28	27733	13281	14452	5488	2649
	Gminy miejsko-wiejskie: <i>Urban-rural gminas:</i>						
3	Nasielsk	206	19374	9598	9776	4135	2019
4	w tym miasto <i>of which city</i>	13	7445	3622	3823	1538	741
5	Zakroczym	72	6204	3041	3163	1298	647
6	w tym miasto <i>of which city</i>	20	3311	1602	1709	647	319
	Gminy wiejskie: <i>Rural gminas:</i>						
7	Czosnów	128	9142	4470	4672	1782	888
8	Leoncin	158	5203	2565	2638	1062	524
9	Pomiechówek	103	8927	4277	4650	1737	887
10	Powiat otwocki	616	119607	57222	62385	23536	11449
	Gminy miejskie: <i>Urban gminas:</i>						
11	Józefów	24	19762	9296	10466	4216	2074
12	Otwock	47	44216	20729	23487	8546	4121
	Gmina miejsko-wiejska: <i>Urban-rural gmina:</i>						
13	Karczew	82	15945	7735	8210	2791	1357
14	w tym miasto <i>of which city</i>	28	10295	4948	5347	1765	834
	Gminy wiejskie: <i>Rural gminas:</i>						
15	Celestynów	89	11266	5522	5744	2250	1065
16	Kobiel	106	7973	3930	4043	1589	772
17	Osieck	68	3470	1692	1778	698	365
18	Sobienie-Jeziory	98	6228	3078	3150	1161	580
19	Wiązowna	102	10747	5240	5507	2285	1115
20	Powiat wołomiński	954	213714	102979	110735	46423	22693
	Gminy miejskie: <i>Urban gminas:</i>						
21	Kobyłka	20	19291	9270	10021	4063	1964
22	Marki	26	26062	12410	13652	6034	2976
23	Ząbki	11	27594	13038	14556	6246	3110
24	Zielonka	79	17416	8231	9185	3455	1712
	Gminy miejsko-wiejskie: <i>Urban-rural gminas:</i>						
25	Radzymin	130	21113	10334	10779	4612	2180
26	w tym miasto <i>of which city</i>	23	9127	4356	4771	2120	1018
27	Tłuszcz	103	18838	9294	9544	4174	2036
28	w tym miasto <i>of which city</i>	8	7529	3652	3877	1671	787
29	Wołomin	62	50549	23986	26563	10652	5180
30	w tym miasto <i>of which city</i>	17	36998	17356	19642	7348	3570
	Gminy wiejskie: <i>Rural gminas:</i>						
31	Dąbrówka	109	7305	3663	3642	1697	837
32	Jadów	116	7596	3749	3847	1562	765
33	Klembów	86	9104	4482	4622	1970	974
34	Poświętne	104	5930	3018	2912	1318	654
35	Strachówka	108	2916	1504	1412	640	305

Population aged								Lp. No.
produkcyjnym <i>working</i>			poprodukcyjnym <i>post-working</i>		na 1 km ² per 1 km ²	na 100 mężczyzn przypada kobiet <i>females per 100 males</i>	w wieku niepro- dukcyjnym na 100 osób w wieku produkcyjnym <i>in non-working age per 100 persons at working age</i>	
razem <i>total</i>	w tym kobiety <i>of which females</i>	z razem w wieku mobilnym <i>of total at mobility age</i>	razem <i>total</i>	w tym kobiety <i>of which females</i>				
49601	23820	30771	11480	7917	110	105,7	54,4	1
18212	8972	11271	4033	2831	983	108,8	52,3	2
12424	5833	7914	2815	1924	94	101,9	55,9	3
4910	2355	3005	997	727	592	105,5	51,6	4
4031	1903	2462	875	613	87	104,0	53,9	5
2204	1058	1318	460	332	166	106,7	50,2	6
5965	2826	3663	1395	958	71	104,5	53,3	7
3278	1530	2033	863	584	33	102,8	58,7	8
5691	2756	3428	1499	1007	87	108,7	56,9	9
75761	36817	47492	20310	14119	194	109,0	57,9	10
12345	6182	7689	3201	2210	827	112,6	60,1	11
27309	13459	17217	8361	5907	935	113,3	61,9	12
10650	5119	6454	2504	1734	196	106,1	49,7	13
6945	3386	4155	1585	1127	366	108,1	48,2	14
7413	3567	4702	1603	1112	127	104,0	52,0	15
5092	2375	3216	1292	896	75	102,9	56,6	16
2155	1006	1395	617	407	51	105,1	61,0	17
3856	1762	2405	1211	808	64	102,3	61,5	18
6941	3347	4414	1521	1045	105	105,1	54,8	19
137592	67470	90083	29699	20572	224	107,5	55,3	20
12571	6215	8042	2657	1842	982	108,1	53,5	21
17079	8590	11494	2949	2086	997	110,0	52,6	22
18029	9203	13035	3319	2243	2513	111,6	53,1	23
10718	5329	6859	3243	2144	219	111,6	62,5	24
13839	6699	9027	2662	1900	163	104,3	52,6	25
5781	2845	3796	1226	908	390	109,5	57,9	26
12250	5795	7916	2414	1713	183	102,7	53,8	27
5044	2474	3140	814	616	952	106,2	49,3	28
32518	16141	20524	7379	5242	820	110,7	55,4	29
23851	11943	14908	5799	4129	2146	113,2	55,1	30
4567	2157	2943	1041	648	67	99,4	60,0	31
4680	2140	2914	1354	942	65	102,6	62,3	32
5844	2760	3774	1290	888	106	103,1	55,8	33
3791	1713	2459	821	545	57	96,5	56,4	34
1706	728	1096	570	379	27	93,9	70,9	35

TABL. 1 (18). POWIERZCHNIA I LUDNOŚĆ W 2009 R. (cd.)

Stan w dniu 31 XII
AREA AND POPULATION IN 2009 (cont.)
As of 31 XII

Lp. No.	WYSZCZEGÓLNIENIE SPECIFICATION	Powierzchnia w km ² Area in km ²	Ludność w wieku				
			ogółem grand total	mężczyźni males	kobiety females	przedprodukcyjnym	pre-working
						razem total	w tym kobiety of which females
1	PODREGION (SUBREGION) WARSZAWSKI ZACHODNI	4304	751063	360719	390344	147283	71693
2	Powiat grodziski	367	81923	39056	42867	16278	7887
	Gminy miejskie: <i>Urban gminas:</i>						
3	Milanówek	13	16056	7560	8496	2985	1442
4	Podkowa Leśna	10	3842	1811	2031	685	325
	Gmina miejsko-wiejska: <i>Urban-rural gmina:</i>						
5	Grodzisk Mazowiecki	107	39568	18592	20976	7928	3884
6	w tym miasto <i>of which city</i>	14	28053	13034	15019	5558	2703
	Gminy wiejskie: <i>Rural gminas:</i>						
7	Baranów	76	4906	2441	2465	994	479
8	Jaktorów	55	10572	5171	5401	2159	1056
9	Żabia Wola	106	6979	3481	3498	1527	701
10	Powiat grójcecki	1268	96957	47822	49135	19447	9276
	Gminy miejsko-wiejskie: <i>Urban-rural gminas:</i>						
11	Grójec	121	23842	11539	12303	4810	2293
12	w tym miasto <i>of which city</i>	8	15453	7359	8094	3111	1472
13	Mogielnica	141	9010	4477	4533	1765	825
14	w tym miasto <i>of which city</i>	13	2411	1159	1252	455	204
15	Nowe Miasto nad Pilicą	159	8134	3937	4197	1344	658
16	w tym miasto <i>of which city</i>	11	3870	1810	2060	657	314
17	Warka	202	18788	9231	9557	3800	1830
18	w tym miasto <i>of which city</i>	27	11392	5538	5854	2331	1117
	Gminy wiejskie: <i>Rural gminas:</i>						
19	Belsk Duży	108	6749	3275	3474	1340	668
20	Błędów	134	7772	3863	3909	1601	770
21	Chynów	135	9627	4892	4735	1963	915
22	Goszczyn	58	3003	1550	1453	695	309
23	Jasieniec	108	5380	2708	2672	1148	542
24	Pniewy	102	4652	2350	2302	981	466
25	Powiat piaseczyński	621	157392	75310	82082	32596	15918
	Gminy miejsko-wiejskie: <i>Urban-rural gminas:</i>						
26	Góra Kalwaria	144	24820	11981	12839	4900	2390
27	w tym miasto <i>of which city</i>	14	11445	5405	6040	2471	1200
28	Konstancin-Jeziorna	79	23805	11247	12558	4347	2114
29	w tym miasto <i>of which city</i>	18	16871	7880	8991	3104	1473
30	Piaseczno	128	69967	33247	36720	15029	7314
31	w tym miasto <i>of which city</i>	16	41213	19513	21700	8872	4283
32	Tarczyn	114	10702	5201	5501	2109	1053
33	w tym miasto <i>of which city</i>	5	3882	1798	2084	831	432
	Gminy wiejskie: <i>Rural gminas:</i>						
34	Lesznowola	69	18867	9147	9720	4258	2071
35	Prażmów	87	9231	4487	4744	1953	976

Population									Lp. No.
aged					na 1 km ² per 1 km ²	na 100 mężczyzn przypada kobiet females per 100 males	w wieku niepro- dukcyjnym na 100 osób w wieku produkcyjnym in non-working age per 100 persons at working age		
produkcyjnym working			poprodukcyjnym post-working						
razem total	w tym kobiety of which females	z razem w wieku mobilnym of total at mobility age	razem total	w tym kobiety of which females					
482682	235137	301059	121098	83514	175	108,2	55,6	1	
52172	25549	32434	13473	9431	223	109,8	57,0	2	
10122	5007	6064	2949	2047	1195	112,4	58,6	3	
2338	1165	1309	819	541	379	112,1	64,3	4	
25333	12563	15972	6307	4529	369	112,8	56,2	5	
17703	8846	11129	4792	3470	2127	115,2	58,5	6	
3102	1426	1993	810	560	65	101,0	58,2	7	
6825	3262	4262	1588	1083	191	104,4	54,9	8	
4452	2126	2834	1000	671	66	100,5	56,8	9	
61139	28723	37445	16371	11136	76	102,7	58,6	10	
15391	7455	9428	3641	2555	196	106,6	54,9	11	
10018	4958	6167	2324	1664	1803	110,0	54,3	12	
5459	2519	3257	1786	1189	64	101,3	65,0	13	
1527	751	864	429	297	186	108,0	57,9	14	
5048	2325	2852	1742	1214	51	106,6	61,1	15	
2448	1195	1355	765	551	344	113,8	58,1	16	
12154	5788	7439	2834	1939	93	103,5	54,6	17	
7558	3679	4641	1503	1058	426	105,7	50,7	18	
4197	2004	2575	1212	802	63	106,1	60,8	19	
4706	2172	2841	1465	967	58	101,2	65,2	20	
6137	2783	3956	1527	1037	71	96,8	56,9	21	
1839	842	1203	469	302	52	93,7	63,3	22	
3304	1506	2094	928	624	50	98,7	62,8	23	
2904	1329	1800	767	507	45	98,0	60,2	24	
102150	50489	66072	22646	15675	253	109,0	54,1	25	
16122	7802	10153	3798	2647	172	107,2	54,0	26	
7128	3509	4448	1846	1331	837	111,7	60,6	27	
15125	7383	9113	4333	3061	303	111,7	57,4	28	
10593	5226	6355	3174	2292	951	114,1	59,3	29	
45448	22837	30463	9490	6569	546	110,4	53,9	30	
26576	13416	18304	5765	4001	2541	111,2	55,1	31	
6894	3304	4330	1699	1144	94	105,8	55,2	32	
2479	1243	1554	572	409	742	115,9	56,6	33	
12518	6237	8180	2091	1412	272	106,3	50,7	34	
6043	2926	3833	1235	842	107	105,7	52,8	35	

TABL. 1 (18). POWIERZCHNIA I LUDNOŚĆ W 2009 R. (dok.)

Stan w dniu 31 XII
AREA AND POPULATION IN 2009 (cont.)
As of 31 XII

Lp. No.	WYSZCZEGÓLNIENIE SPECIFICATION	Powierzchnia w km ² Area in km ²	Ludność w wieku				
			ogółem grand total	mężczyźni males	kobiety females	przedprodukcyjnym pre-working	
						razem total	w tym kobiety of which females
	PODREGION (SUBREGION) WARSZAWSKI ZACHODNI (dok.) (cont.)						
1	Powiat pruszkowski	246	150270	71133	79137	27665	13447
	Gminy miejskie: <i>Urban gminas:</i>						
2	Piastów	6	23018	10834	12184	3880	1919
3	Pruszków	19	56515	26389	30126	10068	4808
	Gmina miejsko-wiejska: <i>Urban-rural gmina:</i>						
4	Brwinów	69	22699	10801	11898	4126	2010
5	w tym miasto <i>of which city</i>	10	12315	5771	6544	2286	1122
	Gminy wiejskie: <i>Rural gminas:</i>						
6	Michałowice	35	16429	7892	8537	3156	1521
7	Nadarzyn	73	11401	5506	5895	2492	1259
8	Raszyn	44	20208	9711	10497	3943	1930
9	Powiat sochaczewski	735	83928	40650	43278	16643	8212
	Gmina miejska: <i>Urban gmina:</i>						
10	Sochaczew	26	37611	17838	19773	6872	3347
	Gminy wiejskie: <i>Rural gminas:</i>						
11	Brochów	120	4303	2151	2152	830	396
12	Iłów	130	6363	3156	3207	1422	716
13	Młodzieszyn	117	5472	2713	2759	1186	595
14	Nowa Sucha	90	6176	3019	3157	1282	629
15	Rybno	73	3436	1691	1745	732	354
16	Sochaczew	91	9358	4686	4672	2066	993
17	Teresin	88	11209	5396	5813	2253	1182
18	Powiat warszawski zachodni ...	534	105185	50813	54372	19993	9714
	Gminy miejsko-wiejskie: <i>Urban-rural gminas:</i>						
19	Blonie	86	20182	9520	10662	3762	1857
20	w tym miasto <i>of which city</i>	9	12330	5768	6562	2344	1150
21	Łomianki	39	23496	11435	12061	4680	2248
22	w tym miasto <i>of which city</i>	8	16437	7937	8500	3324	1591
23	Ożarów Mazowiecki	71	21193	10187	11006	3597	1758
24	w tym miasto <i>of which city</i>	6	8620	4070	4550	1779	867
	Gminy wiejskie: <i>Rural gminas:</i>						
25	Izabelin	65	10422	5099	5323	2049	978
26	Kampinos	85	4134	2041	2093	880	429
27	Leszno	125	9040	4359	4681	1709	874
28	Stare Babice	63	16718	8172	8546	3316	1570
29	Powiat żyrardowski	533	75408	35935	39473	14661	7239
	Gmina miejska: <i>Urban gmina:</i>						
30	Żyrardów	14	41143	19181	21962	7642	3760
	Gmina miejsko-wiejska: <i>Urban-rural gmina:</i>						
31	Mszczonów	152	11344	5420	5924	2448	1263
32	w tym miasto <i>of which city</i>	9	6263	2916	3347	1248	648
	Gminy wiejskie: <i>Rural gminas:</i>						
33	Puszcza Marińska	143	8487	4209	4278	1610	784
34	Radziejowice	73	4962	2415	2547	999	496
35	Wisłtiki	151	9472	4710	4762	1962	936

Population									Lp. No.
aged					na 1 km ² per 1 km ²	na 100 mężczyzn przypada kobiet females per 100 males	w wieku niepro- dukcyjnym na 100 osób w wieku produkcyjnym in non-working age per 100 persons at working age		
produkcyjnym working			poprodukcyjnym post-working						
razem total	w tym kobiety of which females	z razem w wieku mobilnym of total at mobility age	razem total	w tym kobiety of which females					
96640	47835	59911	25965	17855	610	111,3	55,5	1	
15004	7382	9072	4134	2883	3996	112,5	53,4	2	
36250	18182	22925	10197	7136	2945	114,2	55,9	3	
14508	7090	8887	4065	2798	328	110,2	56,5	4	
7750	3849	4741	2279	1573	1219	113,4	58,9	5	
10596	5246	6410	2677	1770	473	108,2	55,0	6	
7397	3613	4626	1512	1023	155	107,1	54,1	7	
12885	6322	7991	3380	2245	460	108,1	56,8	8	
53743	25820	33364	13542	9246	114	106,5	56,2	9	
24737	12173	15015	6002	4253	1436	110,8	52,0	10	
2713	1262	1669	760	494	36	100,0	58,6	11	
3827	1755	2435	1114	736	49	101,6	66,3	12	
3322	1561	2081	964	603	47	101,7	64,7	13	
3899	1862	2504	995	666	69	104,6	58,4	14	
2111	997	1332	593	394	47	103,2	62,8	15	
5948	2785	3840	1344	894	102	99,7	57,3	16	
7186	3425	4488	1770	1206	127	107,7	56,0	17	
68748	33443	42199	16444	11215	197	107,0	53,0	18	
12774	6229	7754	3646	2576	236	112,0	58,0	19	
7659	3750	4612	2327	1662	1356	113,8	61,0	20	
15542	7651	9555	3274	2162	605	105,5	51,2	21	
10688	5306	6535	2425	1603	1957	107,1	53,8	22	
14111	6874	8708	3485	2374	297	108,0	50,2	23	
5342	2636	3505	1499	1047	1510	111,8	61,4	24	
6775	3261	4121	1598	1084	160	104,4	53,8	25	
2572	1210	1641	682	454	49	102,5	60,7	26	
5942	2858	3692	1389	949	72	107,4	52,1	27	
11032	5360	6728	2370	1616	264	104,6	51,5	28	
48090	23278	29634	12657	8956	142	109,8	56,8	29	
26441	13077	15996	7060	5125	2867	114,5	55,6	30	
7070	3406	4467	1826	1255	75	109,3	60,5	31	
4109	2044	2536	906	655	732	114,8	52,4	32	
5433	2481	3404	1444	1013	59	101,6	56,2	33	
3184	1530	1977	779	521	68	105,5	55,8	34	
5962	2784	3790	1548	1042	63	101,1	58,9	35	

TABL. 2 (19). LUDNOŚĆ WEDŁUG PŁCI I WIEKU W 2009 R.

Stan w dniu 31 XII
POPULATION BY SEX AND AGE IN 2009
As of 31 XII

Lp. No.	WYSZCZEGÓLNIENIE SPECIFICATION		Ogółem Total	W wieku				
	o — ogółem k — w tym kobiety	total of which females		0—4 lata	5—9	10—14	15—19	20—24
1	WOJEWÓDZTWO	o	5222167	278404	244699	266997	319995	370811
2	VOIVODSHIP	k	2724346	135180	119385	130006	156429	181382
3	miasta	o	3374711	179042	147630	148070	178826	221245
4	urban areas	k	1797137	86859	71967	72215	87799	109004
5	wieś	o	1847456	99362	97069	118927	141169	149566
6	rural areas	k	927209	48321	47418	57791	68630	72378
7	Podregion (Subregion)	o	623684	32800	31037	37020	45914	49327
8	ciechanowsko-plocki	k	319439	16015	15035	18005	22418	23876
	Powiaty: Powiats:							
9	ciechanowski	o	90249	4653	4421	5288	6850	7639
10		k	46068	2251	2136	2499	3385	3666
11	gostyniński	o	46766	2376	2180	2721	3334	3558
12		k	23981	1107	1043	1326	1616	1720
13	mławski	o	72713	3843	3791	4691	5619	6040
14		k	37142	1937	1835	2257	2720	2921
15	plocki	o	107471	5624	5471	7077	8392	8494
16		k	54165	2745	2682	3422	4048	4124
17	płoński	o	87244	4812	4568	5281	6332	6688
18		k	44350	2323	2227	2570	3118	3222
19	sierpecki	o	53028	2777	2860	3466	4272	4211
20		k	27191	1386	1346	1708	2108	2021
21	żuromiński	o	39671	2163	2133	2552	3075	3220
22		k	20120	1068	1032	1276	1492	1545
	Miasto na prawach powiatu: City with powiat status:							
23	Plock	o	126542	6552	5613	5944	8040	9477
24		k	66422	3198	2734	2947	3931	4657
25	Podregion (Subregion)	o	747496	41444	39241	46607	57030	63637
26	ostrolęcko-siedlecki	k	377421	19902	19268	22690	27917	31108
	Powiaty: Powiats:							
27	łosicki	o	32072	1636	1543	1957	2487	2824
28		k	15991	803	767	978	1197	1315
29	makowski	o	46068	2716	2473	2999	3520	3846
30		k	23061	1287	1201	1427	1702	1869
31	ostrolęcki	o	84578	4997	4905	6045	7006	7552
32		k	41661	2439	2375	2904	3300	3603
33	ostrowski	o	74511	3993	3884	4804	5482	6205
34		k	37615	1906	1901	2399	2700	3030
35	przasnyski	o	52389	3122	2953	3372	4072	4530
36		k	26310	1534	1445	1650	2004	2132
37	pułtuski	o	50994	2810	2693	3239	3756	4174
38		k	25779	1305	1345	1590	1837	2061
39	siedlecki	o	80509	4323	4385	5423	6594	6943
40		k	39985	2076	2166	2561	3229	3386
41	sokolowski	o	55832	2824	2582	3386	4147	4673
42		k	28268	1389	1248	1673	2029	2291
43	węgrowski	o	67080	3619	3417	4047	5205	5644
44		k	33615	1754	1686	1995	2536	2790
45	wyszkowski	o	72307	4324	3956	4596	5618	6235
46		k	36609	2074	1952	2278	2769	3049
	Miasta na prawach powiatu: Cities with powiat status:							
47	Ostrolęka	o	53837	2725	2624	2868	4068	4577
48		k	27925	1285	1316	1412	2100	2268
49	Siedlce	o	77319	4355	3826	3871	5075	6434
50		k	40602	2050	1866	1823	2514	3314

Aged									Lp. No.
25—29	30—34	35—39	40—44	45—49	50—54	55—59	60—64	65 lat i więcej and more	
436628	442833	380275	314388	328835	404411	385948	290162	757781	1
218112	222965	189888	156173	166186	209874	205508	160101	473157	2
288452	312240	256393	197571	205882	269951	267991	203001	498417	3
147621	161573	129783	99827	108147	146129	147715	114442	314056	4
148176	130593	123882	116817	122953	134460	117957	87161	259364	5
70491	61392	60105	56346	58039	63745	57793	45659	159101	6
50369	44864	41416	39316	41909	48430	44129	34568	82585	7
24032	21282	20291	19530	21116	24544	23183	18691	51421	8
7460	6029	5425	5652	6518	7801	6618	4676	11219	9
3520	2841	2629	2893	3293	3955	3455	2450	7095	10
3767	3246	3095	2910	3095	3792	3416	2847	6429	11
1778	1510	1538	1448	1615	1927	1778	1557	4018	12
5920	4757	4534	4510	5095	5547	4670	3699	9997	13
2788	2231	2227	2179	2563	2729	2431	2022	6302	14
8364	7627	7777	7105	7102	7629	6946	5645	14218	15
3973	3641	3723	3475	3427	3675	3518	2986	8726	16
7218	6174	5559	5324	5773	6853	6179	4664	11819	17
3386	2835	2694	2607	2895	3415	3202	2487	7369	18
4122	3538	3311	3461	3711	3977	3447	2605	7270	19
2004	1663	1648	1713	1832	1933	1786	1389	4654	20
3067	2396	2531	2502	2807	2871	2442	1989	5923	21
1398	1105	1252	1230	1350	1377	1257	1086	3652	22
10451	11097	9184	7852	7808	9960	10411	8443	15710	23
5185	5456	4580	3985	4141	5533	5756	4714	9605	24
61978	50982	46592	45555	49981	56105	50087	35923	102334	25
29178	23554	22343	22202	24285	27762	25335	19106	62771	26
2489	1773	1713	1848	2200	2357	2148	1725	5372	27
1074	753	789	909	1035	1131	1044	928	3268	28
3731	2767	2568	2737	3134	3596	3135	2223	6623	29
1714	1227	1257	1334	1497	1725	1563	1144	4114	30
6867	5483	5402	5760	6086	5644	4501	3050	11280	31
3171	2518	2565	2696	2797	2577	2139	1619	6958	32
5997	4836	4563	4621	4986	5658	4858	3532	11092	33
2784	2220	2200	2265	2403	2705	2446	1870	6786	34
4231	3293	3113	3180	3620	3941	3418	2418	7126	35
2016	1457	1512	1467	1736	1897	1714	1279	4467	36
4358	3832	3370	2978	3361	3870	3366	2538	6649	37
2100	1860	1562	1473	1600	1932	1691	1343	4080	38
6481	5387	5084	4982	5158	5242	5031	3577	11899	39
3024	2481	2402	2365	2399	2403	2423	1887	7183	40
4274	3048	3164	3302	3699	4417	4029	2967	9320	41
1883	1369	1529	1647	1804	2185	2008	1559	5654	42
5434	4451	4020	3891	4225	4891	4693	3450	10093	43
2576	1899	1856	1892	1989	2384	2316	1775	6167	44
6139	5260	4778	4617	4868	5297	4389	3341	8889	45
2958	2426	2322	2259	2379	2612	2230	1887	5414	46
4705	4258	3535	3394	3795	4871	4348	2739	5330	47
2233	2062	1721	1750	2028	2705	2334	1453	3258	48
7272	6594	5282	4245	4849	6321	6171	4363	8661	49
3645	3282	2628	2145	2618	3506	3427	2362	5422	50

TABL. 2 (19). LUDNOŚĆ WEDŁUG PŁCI I WIEKU W 2009 R. (dok.)

Stan w dniu 31 XII
POPULATION BY SEX AND AGE IN 2009 (cont.)
As of 31 XII

Lp. No.	WYSZCZEGÓLNIENIE SPECIFICATION		Ogółem Total	W wieku				
	o — ogółem k — w tym kobiety	total of which females		0—4 lata	5—9	10—14	15—19	20—24
1	Podregion (Subregion)	radomski.....	o 621314	32513	31022	36077	45318	50984
2			k 316974	15731	15139	17373	21955	24679
3	Powiaty: Powiats:							
4	białobrzezki.....	o	33701	2139	1979	2152	2630	2842
5		k	16787	1071	991	990	1252	1394
6	kozienicki.....	o	61199	3103	3016	3532	4511	5291
7		k	30901	1512	1457	1693	2179	2556
8	lipski.....	o	36033	1652	1546	1963	2691	2955
9		k	18076	824	751	944	1261	1381
10	przysuski.....	o	43064	2073	2116	2691	3461	3588
11		k	21768	1019	1078	1317	1674	1722
12	radomski.....	o	147212	8250	8408	9747	11630	12887
13		k	73964	3981	4116	4697	5660	6258
14	szydłowiecki.....	o	39912	2086	2085	2483	2988	3377
15		k	20201	1025	995	1219	1416	1641
16	zwolenński.....	o	36796	1953	1832	2352	2824	3014
		k	18410	907	929	1126	1334	1479
	Miasto na prawach powiatu:							
	City with powiat status:							
17	Radom.....	o	223397	11257	10040	11157	14583	17030
18		k	116867	5392	4822	5387	7179	8248
19	Podregion (Subregion)	m.st. Warszawa	o 1714446	85378	64667	62029	73403	97849
20			k 926497	41600	31691	30418	36101	48670
	Miasto na prawach powiatu:							
	City with powiat status:							
21	m.st. Warszawa.....	o	1714446	85378	64667	62029	73403	97849
22		k	926497	41600	31691	30418	36101	48670
23	Podregion (Subregion)	warszawski wschodni	o 764164	44925	41001	44491	51444	57125
24			k 393671	21800	20039	21625	25086	27936
	Powiaty: Powiats:							
25	garwoliński.....	o	106927	6497	6187	6907	8652	9286
26		k	53908	3135	3029	3414	4172	4526
27	legionowski.....	o	103039	5851	5178	5709	6085	6910
28		k	53390	2801	2509	2728	2948	3329
29	miński.....	o	144294	8304	7563	8506	9665	10826
30		k	73902	4009	3714	4095	4732	5278
31	nowodworski.....	o	76583	4292	3952	4351	5028	5930
32		k	39351	2075	1983	2095	2482	2928
33	otwocki.....	o	119607	6671	6054	6320	7807	8723
34		k	62385	3262	2971	3038	3810	4227
35	wolomiński.....	o	213714	13310	12067	12698	14207	15450
36		k	110735	6518	5833	6255	6942	7648
37	Podregion (Subregion)	warszawski zachodni	o 751063	41344	37731	40773	46886	51889
38			k 390344	20132	18213	19895	22952	25113
	Powiaty: Powiats:							
39	grodziski.....	o	81923	4463	4242	4498	5207	5543
40		k	42867	2173	2029	2219	2518	2676
41	grójecki.....	o	96957	5334	4807	5483	6453	7149
42		k	49135	2496	2292	2626	3140	3483
43	piaseczyński.....	o	157392	9612	8513	8806	9497	10054
44		k	82082	4734	4101	4270	4697	4869
45	pruszkowski.....	o	150270	7963	7182	7599	8441	9668
46		k	79137	3861	3489	3751	4068	4642
47	sochaczewski.....	o	83928	4444	4115	4693	5909	6532
48		k	43278	2162	2011	2270	3020	3227
49	warszawski zachodni.....	o	105185	5264	5124	5775	6665	7496
50		k	54372	2577	2456	2819	3242	3624
51	żyrardowski.....	o	75408	4264	3748	3919	4714	5447
52		k	39473	2129	1835	1940	2267	2592

Aged									Lp. No.
25—29	30—34	35—39	40—44	45—49	50—54	55—59	60—64	65 lat i więcej and more	
53831	45177	40044	36226	40607	48611	44574	32246	84084	1
25502	21141	19483	17758	20181	24530	23297	17393	52812	2
2812	2444	2029	1978	2103	2424	2166	1572	4431	3
1313	1083	993	966	998	1139	1050	844	2703	4
5087	3839	3766	3384	3936	5106	4965	3333	8330	5
2338	1739	1807	1676	1952	2575	2537	1679	5201	6
2794	2170	2089	2119	2489	2901	2623	1993	6048	7
1257	949	1041	978	1193	1375	1295	1017	3810	8
3432	2495	2521	2534	2996	3153	2713	2173	7118	9
1587	1047	1199	1254	1406	1460	1330	1167	4508	10
12985	10909	9705	8834	9458	10853	9558	6703	17285	11
6126	5139	4688	4290	4604	5301	4897	3498	10709	12
3462	2946	2570	2226	2645	2973	2664	1972	5435	13
1645	1397	1226	1082	1253	1428	1349	1051	3474	14
3048	2461	2291	2289	2386	2719	2453	1777	5397	15
1397	1118	1101	1105	1114	1300	1211	961	3328	16
20211	17913	15073	12862	14594	18482	17432	12723	30040	17
9839	8669	7428	6407	7661	9952	9628	7176	19079	18
145642	173487	138287	97342	98642	135300	139315	107476	295629	19
76586	92169	70619	48901	51418	73314	77237	61330	186443	20
145642	173487	138287	97342	98642	135300	139315	107476	295629	21
76586	92169	70619	48901	51418	73314	77237	61330	186443	22
64380	64973	56408	47536	49273	57041	52489	38167	94911	23
32362	32661	28075	23486	24500	29117	27207	20721	59056	24
9205	7673	6694	6263	6802	7304	6586	4862	14009	25
4399	3545	3256	3039	3273	3558	3339	2567	8656	26
8787	10007	8117	6485	6252	8012	8325	5992	11329	27
4493	5173	4070	3218	3164	4304	4500	3194	6959	28
12155	11719	10345	8900	9434	10789	9821	7080	19187	29
6032	5834	5119	4315	4674	5380	4927	3857	11936	30
6606	6164	5307	4643	5134	6317	5575	3920	9364	31
3299	3026	2623	2294	2577	3195	2857	2116	5801	32
9674	9681	8552	7546	7835	9227	8324	6478	16715	33
4888	4872	4282	3838	3980	4769	4329	3595	10524	34
17953	19729	17393	13699	13816	15392	13858	9835	24307	35
9251	10211	8725	6782	6832	7911	7255	5392	15180	36
60428	63350	57528	48413	48423	58924	55354	41782	98238	37
30452	32158	29077	24296	24686	30607	29249	22860	60654	38
6370	6741	6309	5339	5338	6361	6022	4543	10947	39
3259	3422	3208	2672	2732	3334	3194	2526	6905	40
7991	7280	6492	5903	6308	7722	7224	5193	13618	41
3937	3335	3126	2955	3081	3891	3637	2753	8383	42
12188	15011	14187	10800	9864	11540	10883	8420	18017	43
6344	7955	7314	5339	5007	5968	5809	4629	11046	44
12180	12994	11796	9753	9425	11709	11617	8961	20982	45
6209	6815	6072	4958	4892	6218	6307	4983	12872	46
7073	6558	5550	5133	5624	6874	5829	4466	11128	47
3436	3177	2691	2591	2906	3500	3041	2414	6832	48
8280	8614	8012	6962	7161	8745	7955	5815	13317	49
4098	4401	4089	3484	3663	4522	4182	3127	8088	50
6346	6152	5182	4523	4703	5973	5824	4384	10229	51
3169	3053	2577	2297	2405	3174	3079	2428	6528	52

TABL. 3 (20). LUDNOŚĆ WEDŁUG PŁCI ORAZ BIOLOGICZNYCH I EDUKACYJNYCH GRUP WIEKU W 2009 R.
Stan w dniu 31 XII
POPULATION BY SEX AND BIOLOGICAL AND EDUCATIONAL AGE GROUPS IN 2009
As of 31 XII

WYSZCZEGÓLNIENIE SPECIFICATION o — ogółem total k — w tym kobiety of which females	Biologiczne grupy wieku Biological groups of age			Edukacyjne grupy wieku Educational groups of age				
	0—14 lat	15—64	65 lat i więcej and more	3—6 lat	7—12	13—15	16—18	19—24 lata
WOJEWÓDZTWO o	790100	3674286	757781	201213	302380	171903	192119	439084
VOIVODSHIP k	384571	1866618	473157	98104	147221	83959	94015	214713
miasta	474742	2401552	498417	128154	172670	94543	106936	260524
urban areas	231041	1252040	314056	62470	84059	46252	52522	128297
wieś	315358	1272734	259364	73059	129710	77360	85183	178560
rural areas	153530	614578	159101	35634	63162	37707	41493	86416
Podregion (Subregion) o	100857	440242	82585	24506	40143	24513	27761	58861
ciechanowsko-płocki k	49055	218963	51421	11883	19452	11992	13530	28549
Powiaty: Powiats:								
ciechanowski	14362	64668	11219	3453	5673	3544	4107	9132
k	6886	32087	7095	1670	2721	1692	2024	4417
gostyniński	7277	33060	6429	1639	2940	1768	2043	4248
k	3476	16487	4018	796	1420	837	999	2055
mławski	12325	50391	9997	2928	5014	3111	3382	7174
k	6029	24811	6302	1438	2458	1494	1627	3466
płocki	18172	75081	14218	4227	7482	4605	5087	10209
k	8849	36590	8726	2048	3621	2290	2416	4955
płoński	14661	60764	11819	3583	5838	3478	3876	7938
k	7120	29861	7369	1708	2818	1736	1895	3848
sierpecki	9103	36655	7270	2133	3798	2263	2621	5057
k	4440	18097	4654	1026	1841	1088	1301	2456
żuromiński	6848	26900	5923	1610	2784	1719	1853	3848
k	3376	13092	3652	765	1370	876	868	1865
Miasto na prawach powiatu: City with powiat status:								
Płock	18109	92723	15710	4933	6614	4025	4792	11255
k	8879	47938	9605	2432	3203	1979	2400	5487
Podregion (Subregion) o	127292	517870	102334	31152	50584	30485	34213	75869
ostrolęcko-siedlecki k	61860	252790	62771	15127	24729	14903	16792	37038
Powiaty: Powiats:								
łosicki	5136	21564	5372	1206	2071	1353	1451	3380
k	2548	10175	3268	604	1012	689	699	1574
makowski	8188	31257	6623	1996	3229	1929	2140	4575
k	3915	15032	4114	961	1540	938	1024	2219
ostrolęcki	15947	57351	11280	3802	6511	3950	4168	8994
k	7718	26985	6958	1873	3100	1907	1954	4285
ostrowski	12681	50738	11092	3019	5213	3049	3257	7383
k	6206	24623	6786	1451	2573	1500	1618	3619
przasnyski	9447	35816	7126	2370	3720	2184	2408	5418
k	4629	17214	4467	1206	1821	1072	1203	2539
pultuski	8742	35603	6649	2091	3494	2072	2288	4955
k	4240	17459	4080	1007	1697	1058	1119	2422
siedlecki	14131	54479	11899	3326	5782	3597	3935	8376
k	6803	25999	7183	1606	2797	1721	1944	4077
sokolowski	8792	37720	9320	2118	3494	2187	2519	5577
k	4310	18304	5654	1006	1728	1067	1239	2738
węgrowski	11083	45904	10093	2678	4369	2711	3165	6720
k	5435	22013	6167	1301	2194	1337	1542	3303
wyszkowski	12876	50542	8889	3175	5019	2977	3383	7434
k	6304	24891	5414	1527	2480	1471	1681	3636
Miasta na prawach powiatu: Cities with powiat status:								
Ostrolęka	8217	40290	5330	2067	3204	1933	2474	5471
k	4013	20654	3258	1008	1568	961	1281	2740
Siedlce	12052	56606	8661	3304	4478	2543	3025	7586
k	5739	29441	5422	1577	2219	1182	1488	3886

TABL. 3 (20). LUDNOŚĆ WEDŁUG PŁCI ORAZ BIOLOGICZNYCH I EDUKACYJNYCH GRUP WIEKU W 2009 R. (dok.)

Stan w dniu 31 XII

POPULATION BY SEX AND BIOLOGICAL AND EDUCATIONAL AGE GROUPS IN 2009 (cont.)

As of 31 XII

WYSZCZEGÓLNIENIE SPECIFICATION o — ogółem total k — w tym kobiety of which females	Biologiczne grupy wieku Biological groups of age			Edukacyjne grupy wieku Educational groups of age				
	0—14 lat	15—64	65 lat i więcej and more	3—6 lat	7—12	13—15	16—18	19—24 lata
Podregion (Subregion)	o 99612	437618	84084	24561	39490	23794	27477	60486
radomski	k 48243	215919	52812	12118	19069	11434	13431	29226
Powiaty: Powiats:								
bialobrzescki.....	o 6270	23000	4431	1584	2424	1440	1552	3391
	k 3052	11032	2703	820	1149	667	749	1658
kozienicki.....	o 9651	43218	8330	2310	3906	2346	2720	6223
	k 4662	21038	5201	1119	1885	1142	1323	2988
lipski.....	o 5161	24824	6048	1259	2013	1323	1647	3544
	k 2519	11747	3810	634	961	615	806	1647
przysuski.....	o 6880	29066	7118	1605	2817	1810	2143	4274
	k 3414	13846	4508	820	1403	882	1030	2064
radomski.....	o 26405	103522	17285	6381	10759	6348	7024	15298
	k 12794	50461	10709	3137	5204	3052	3474	7404
szydłowiecki.....	o 6654	27823	5435	1565	2755	1615	1788	4019
	k 3239	13488	3474	751	1332	772	857	1952
zwoleński.....	o 6137	25262	5397	1478	2482	1559	1665	3602
	k 2962	12120	3328	736	1196	755	786	1762
Miasto na prawach powiatu: City with powiat status:								
Radom.....	o 32454	160903	30040	8379	12334	7353	8938	20135
	k 15601	82187	19079	4101	5939	3549	4406	9751
Podregion (Subregion)	o 212074	1206743	295629	57872	74221	39151	43341	114412
m.st. Warszawa	k 103709	636345	186443	28370	36418	19283	21174	56865
Miasto na prawach powiatu: City with powiat status:								
m.st. Warszawa.....	o 212074	1206743	295629	57872	74221	39151	43341	114412
	k 103709	636345	186443	28370	36418	19283	21174	56865
Podregion (Subregion)	o 130417	538836	94911	32790	50931	28306	31029	67816
warszawski wschodni	k 63464	271151	59056	15947	24802	13827	15187	33119
Powiaty: Powiats:								
garwoliński.....	o 19591	73327	14009	4840	7685	4539	5296	11057
	k 9578	35674	8656	2352	3793	2259	2524	5385
legionowski.....	o 16738	74972	11329	4138	6639	3508	3633	8187
	k 8038	38393	6959	1946	3231	1662	1766	3953
miński.....	o 24373	100734	19187	5822	9679	5425	5800	12816
	k 11818	50148	11936	2839	4666	2648	2870	6227
nowodworski.....	o 12595	54624	9364	3165	4867	2798	3028	7006
	k 6153	27397	5801	1596	2361	1391	1473	3470
otwocki.....	o 19045	83847	16715	4983	7278	4106	4757	10353
	k 9271	42590	10524	2411	3542	1962	2365	5007
wolomiński.....	o 38075	151332	24307	9842	14783	7930	8515	18397
	k 18606	76949	15180	4803	7209	3905	4189	9077
Podregion (Subregion)	o 119848	532977	98238	30332	47011	25654	28298	61640
warszawski zachodni	k 58240	271450	60654	14659	22751	12520	13901	29916
Powiaty: Powiats:								
grodziski.....	o 13203	57773	10947	3318	5253	2851	3105	6627
	k 6421	29541	6905	1566	2541	1406	1491	3211
grójecki.....	o 15624	67715	13618	4009	5934	3580	3869	8480
	k 7414	33338	8383	1907	2804	1736	1889	4142
piaseczyński.....	o 26931	112444	18017	6961	10528	5404	5675	12039
	k 13105	57931	11046	3381	5107	2618	2801	5855
pruszkowski.....	o 22744	106544	20982	5814	8926	4636	5126	11411
	k 11101	55164	12872	2831	4369	2229	2507	5500
sochaczewski.....	o 13252	59548	11128	3259	5185	3078	3600	7766
	k 6443	30003	6832	1564	2507	1539	1867	3827
warszawski zachodni.....	o 16163	75705	13317	3876	6701	3553	4048	8902
	k 7852	38432	8088	1867	3214	1736	1978	4326
żyrardowski.....	o 11931	53248	10229	3095	4484	2552	2875	6415
	k 5904	27041	6528	1543	2209	1256	1368	3055

TABL. 4 (21). RUCH NATURALNY LUDNOŚCI W 2009 R.
VITAL STATISTICS IN 2009

WYSZCZEGÓLNIENIE SPECIFICATION	Małżeństwa Marriages	Urodzenia żywe Live births	Zgony ^a Deaths ^a	Przyrost naturalny Natural increase	Małżeństwa Marriages	Urodzenia żywe Live births	Zgony Deaths		Przyrost naturalny Natural increase
							ogółem total	w tym niemowląt ^b of which infants ^b	
WOJEWÓDZTWO..... VOIVODSHIP	33328	59841	54630	5211	6,40	11,49	10,49	4,91	1,00
miasta urban areas	20934	38428	33708	4720	6,23	11,44	10,04	5,10	1,41
wieś rural areas	12394	21413	20922	491	6,70	11,58	11,31	4,58	0,27
PODREGION (SUBREGION) CIECHANOWSKO-PŁOCKI ..	4267	7025	6902	123	6,82	11,22	11,02	5,84	0,20
Powiat ciechanowski	639	1030	1028	2	7,05	11,36	11,33	5,83	0,02
Gmina miejska: Urban gmina:									
Ciechanów	312	492	439	53	6,86	10,82	9,65	8,13	1,17
Gmina miejsko-wiejska: Urban-rural gmina:									
Głinojeck	63	103	107	-4	7,89	12,91	13,41	—	-0,50
w tym miasto of which city	31	40	35	5	9,92	12,80	11,20	—	1,60
Gminy wiejskie: Rural gminas:									
Ciechanów	40	78	71	7	6,42	12,51	11,39	—	1,12
Gołymin-Osrodek	32	51	61	-10	8,00	12,76	15,26	—	-2,50
Grudusk	29	55	44	11	7,56	14,34	11,47	—	2,87
Ojrzeń	30	49	58	-9	6,86	11,21	13,27	20,41	-2,06
Opinogóra Górna	44	60	74	-14	7,34	10,01	12,35	16,67	-2,34
Regimin	39	63	73	-10	7,88	12,72	14,74	—	-2,02
Sońsk	50	79	101	-22	6,36	10,05	12,85	—	-2,80
Powiat gostyński	318	547	511	36	6,77	11,65	10,88	7,31	0,77
Gmina miejska: Urban gmina:									
Gostynin	128	199	196	3	6,77	10,53	10,37	5,03	0,16
Gminy wiejskie: Rural gminas:									
Gostynin	73	168	128	40	5,84	13,43	10,23	11,90	3,20
Pacyna	32	47	46	1	8,37	12,29	12,03	—	0,26
Sanniki	41	62	72	-10	6,27	9,48	11,01	16,13	-1,53
Szczawin Kościelny	44	71	69	2	8,50	13,72	13,33	—	0,39
Powiat mławski	541	825	834	-9	7,39	11,26	11,38	9,70	-0,12
Gmina miejska: Urban gmina:									
Mława	216	320	292	28	7,27	10,77	9,82	3,13	0,94
Gminy wiejskie: Rural gminas:									
Dzierzgowo	23	39	44	-5	6,86	11,62	13,11	—	-1,49
Lipowiec Kościelny	30	49	66	-17	5,85	9,55	12,87	20,41	-3,31
Radzanów	24	44	44	0	6,72	12,33	12,33	—	0,00
Strzegowo	73	89	102	-13	9,33	11,38	13,04	33,71	-1,66
Stupsk	33	57	63	-6	6,57	11,34	12,53	—	-1,19
Szreńsk	36	56	55	1	7,89	12,28	12,06	17,86	0,22
Szydłowo	35	53	49	4	7,58	11,48	10,62	18,87	0,87
Wieczfnia Kościelna	36	51	54	-3	8,60	12,19	12,90	—	-0,72
Wiśniewo	35	67	65	2	6,64	12,72	12,34	14,93	0,38

a Łącznie ze zgonami niemowląt. b Na 1000 urodzeń żywych.

a Including infant deaths. b Per 1000 live births.

TABL. 4 (21). RUCH NATURALNY LUDNOŚCI W 2009 R. (cd.)
VITAL STATISTICS IN 2009 (cont.)

WYSZCZEGÓLNIENIE SPECIFICATION	Małżeństwa Marriages	Urodzenia żywe Live births	Zgony ^a Deaths ^a	Przyrost naturalny Natural increase	Małżeństwa Marriages	Urodzenia żywe Live births	Zgony Deaths		Przyrost naturalny Natural increase
							ogółem total	w tym niemowląt ^b of which infants ^b	
							na 1000 ludności per 1000 population		
w liczbach bezwzględnych in absolute numbers									
PODREGION (SUBREGION) CIECHANOWSKO-ŁÓCKI (cd.) (cont.)									
Powiat płocki	681	1209	1194	15	6,30	11,19	11,05	7,44	0,14
Gminy miejsko-wiejskie: Urban-rural gminas:									
Drobin	63	94	87	7	7,39	11,02	10,20	—	0,82
w tym miasto of which city..	22	34	33	1	7,41	11,45	11,11	—	0,34
Gąbin	74	116	122	-6	6,84	10,72	11,28	25,86	-0,55
w tym miasto of which city..	37	43	46	-3	9,06	10,53	11,27	69,77	-0,73
Wyszogród	34	60	80	-20	5,73	10,11	13,47	16,67	-3,37
w tym miasto of which city..	11	28	41	-13	4,02	10,23	14,97	—	-4,75
Gminy wiejskie: Rural gminas:									
Bielsk	57	110	94	16	6,34	12,24	10,46	—	1,78
Bodzanów	56	95	117	-22	6,73	11,42	14,07	—	-2,65
Brudzeń Duży	59	100	78	22	7,40	12,54	9,78	—	2,76
Bulkowo	40	63	72	-9	6,88	10,84	12,38	—	-1,55
Łąck	27	62	42	20	5,33	12,24	8,29	—	3,95
Mała Wieś	33	59	85	-26	5,27	9,43	13,58	16,95	-4,15
Nowy Duninów	27	54	33	21	6,92	13,85	8,46	—	5,39
Radzanowo	54	83	83	0	7,00	10,75	10,75	—	0,00
Stubice	28	46	50	-4	6,10	10,02	10,90	—	-0,87
Stupno	29	70	59	11	4,71	11,38	9,59	28,57	1,79
Stara Biała	51	115	91	24	4,86	10,95	8,67	8,70	2,29
Staroźreby	49	82	101	-19	6,52	10,92	13,45	12,20	-2,53
Powiat płoński	641	1061	1057	4	7,31	12,11	12,06	5,66	0,05
Gminy miejskie: Urban gminas:									
Płońsk	167	295	217	78	7,49	13,23	9,73	3,39	3,50
Raciąż	33	57	63	-6	7,01	12,11	13,38	52,63	-1,27
Gminy wiejskie: Rural gminas:									
Baboszewo	59	111	99	12	7,24	13,63	12,15	—	1,47
Czerwińsk nad Wisłą	60	86	92	-6	7,73	11,08	11,85	—	-0,77
Dzierżążnia	30	45	50	-5	7,66	11,49	12,76	—	-1,28
Joniec	13	24	37	-13	5,07	9,35	14,42	—	-5,07
Naruszewo	44	96	85	11	6,71	14,65	12,97	—	1,68
Nowe Miasto	46	47	59	-12	9,66	9,87	12,38	—	-2,52
Płońsk	52	71	88	-17	7,15	9,76	12,09	—	-2,34
Raciąż	65	83	136	-53	7,75	9,90	16,22	24,10	-6,32
Sochocin	45	67	59	8	7,83	11,66	10,27	—	1,39
Zaluski	27	79	72	7	4,90	14,33	13,06	—	1,27
Powiat sierpecki	349	556	657	-101	6,49	10,34	12,22	1,80	-1,88
Gmina miejska: Urban gmina:									
Sierpc	126	190	229	-39	6,73	10,14	12,22	5,26	-2,08
Gminy wiejskie: Rural gminas:									
Gozdowo	32	74	71	3	5,31	12,27	11,77	—	0,50
Mochowo	46	71	82	-11	7,36	11,35	13,11	—	-1,76
Rościszewo	32	37	43	-6	7,58	8,76	10,18	—	-1,42
Sierpc	41	62	76	-14	5,78	8,74	10,71	—	-1,97
Szczutowo	31	47	61	-14	6,94	10,52	13,66	—	-3,13
Zawidz	41	75	95	-20	5,88	10,76	13,63	—	-2,87

^a Łącznie ze zgonami niemowląt. ^b Na 1000 urodzeń żywych.

^a Including infant deaths. ^b Per 1000 live births.

TABL. 4 (21). RUCH NATURALNY LUDNOŚCI W 2009 R. (cd.)
 VITAL STATISTICS IN 2009 (cont.)

WYSZCZEGÓLNIENIE SPECIFICATION	Małżeństwa Marriages	Urodzenia żywe Live births	Zgony ^a Deaths ^a	Przyrost naturalny Natural increase	Małżeństwa Marriages	Urodzenia żywe Live births	Zgony Deaths		Przyrost naturalny Natural increase
							ogółem total	w tym niemowląt ^b of which infants ^b	
PODREGION (SUBREGION) CIECHANOWSKO-PŁOCKI (dok.) (cont.)									
Powiat żuromiński.....	265	417	432	-15	6,57	10,34	10,71	4,80	-0,37
Gminy miejsko-wiejskie: Urban-rural gminas:									
Bieżeń.....	35	53	66	-13	6,69	10,13	12,61	—	-2,48
w tym miasto of which city..	11	21	17	4	5,89	11,24	9,10	—	2,14
Żuromin.....	89	150	122	28	6,15	10,37	8,43	6,67	1,94
w tym miasto of which city..	63	101	54	47	7,15	11,46	6,13	—	5,33
Gminy wiejskie: Rural gminas:									
Kuczbork-Osada.....	35	48	69	-21	6,92	9,50	13,65	—	-4,15
Lubowidz.....	43	79	77	2	5,90	10,84	10,56	12,66	0,27
Lutocin.....	29	46	52	-6	6,23	9,88	11,16	—	-1,29
Siemiątkowo.....	34	41	46	-5	9,35	11,27	12,65	—	-1,37
Miasto na prawach powiatu (City with powiat status) Płock.....	833	1380	1189	191	6,64	11,01	9,48	3,62	1,52
PODREGION (SUBREGION) OSTROŁĘCKO-SIEDLECKI	5435	8665	8177	488	7,25	11,56	10,91	4,15	0,65
Powiat łosicki.....	211	328	431	-103	6,51	10,12	13,29	3,05	-3,18
Gmina miejsko-wiejska: Urban-rural gmina:									
Łosice.....	64	100	117	-17	5,72	8,94	10,47	—	-1,52
w tym miasto of which city..	38	74	58	16	5,28	10,29	8,06	—	2,22
Gminy wiejskie: Rural gminas:									
Huszwel.....	22	33	52	-19	7,51	11,27	17,75	—	-6,49
Olszanka.....	28	35	52	-17	8,98	11,23	16,68	—	-5,45
Platerów.....	36	61	84	-23	6,98	11,83	16,29	—	-4,46
Sarnaki.....	27	52	70	-18	5,25	10,11	13,61	19,23	-3,50
Stara Kornica.....	34	47	56	-9	6,94	9,60	11,44	—	-1,84
Powiat makowski.....	374	606	583	23	8,05	13,04	12,54	6,60	0,49
Gmina miejska: Urban gmina:									
Maków Mazowiecki.....	79	157	91	66	8,01	15,93	9,23	—	6,70
Gmina miejsko-wiejska: Urban-rural gmina:									
Różan.....	39	52	61	-9	8,91	11,88	13,93	19,23	-2,06
w tym miasto of which city..	23	28	29	-1	8,79	10,70	11,08	35,71	-0,38
Gminy wiejskie: Rural gminas:									
Czerwonka.....	19	35	36	-1	7,12	13,12	13,49	—	-0,37
Karniewo.....	51	51	55	-4	9,36	9,36	10,10	19,61	-0,73
Krasnosielc.....	50	86	101	-15	7,63	13,13	15,42	—	-2,29
Młynarze.....	15	24	25	-1	8,55	13,68	14,25	41,67	-0,57
Płoniawy-Bramura.....	50	73	69	4	8,49	12,40	11,72	—	0,68
Rzewnie.....	21	48	42	6	7,79	17,80	15,57	—	2,22
Sypniewo.....	27	43	48	-5	7,66	12,21	13,62	23,26	-1,42
Szelków.....	23	37	55	-18	6,19	9,96	14,81	—	-4,85

a Łącznie ze zgonami niemowląt. b Na 1000 urodzeń żywych.

a Including infant deaths. b Per 1000 live births.

TABL. 4 (21). RUCH NATURALNY LUDNOŚCI W 2009 R. (cd.)
VITAL STATISTICS IN 2009 (cont.)

WYSZCZEGÓLNIENIE SPECIFICATION	Małżeństwa Marriages	Urodzenia żywe Live births	Zgony ^a Deaths ^a	Przyrost naturalny Natural increase	Małżeństwa Marriages	Urodzenia żywe Live births	Zgony Deaths		Przyrost naturalny Natural increase
							ogółem total	w tym niemowląt ^b of which infants ^b	
							na 1000 ludności per 1000 population		
w liczbach bezwzględnych in absolute numbers									
PODREGION (SUBREGION) OSTROLECKO-SIEDLECKI (cd.) (cont.)									
Powiat ostrołęcki.....	635	1070	876	194	7,44	12,54	10,27	3,74	2,27
Gmina miejsko-wiejska:									
Urban-rural gmina:									
Myszyniec.....	79	153	110	43	7,64	14,80	10,64	—	4,16
w tym miasto of which city..	28	44	34	10	9,20	14,45	11,17	—	3,29
Gminy wiejskie: Rural gminas:									
Baranowo.....	39	65	81	-16	5,79	9,66	12,03	—	-2,38
Czarnia.....	17	38	26	12	6,40	14,31	9,79	—	4,52
Czerwin.....	37	61	81	-20	7,16	11,81	15,69	16,39	-3,87
Goworowo.....	71	98	99	-1	8,23	11,37	11,48	—	-0,12
Kadzidło.....	86	154	125	29	7,67	13,73	11,15	—	2,59
Lelis.....	65	94	62	32	7,58	10,96	7,23	10,64	3,73
Łyse.....	57	116	79	37	7,03	14,30	9,74	—	4,56
Olszewo-Borki.....	67	107	83	24	6,82	10,90	8,45	—	2,44
Rzekuń.....	82	123	70	53	8,88	13,32	7,58	8,13	5,74
Troszyn.....	35	61	60	1	7,20	12,55	12,35	16,39	0,21
Powiat ostrowski.....	493	780	823	-43	6,59	10,42	11,00	6,41	-0,57
Gmina miejska: Urban gmina:									
Ostrów Mazowiecka.....	159	252	187	65	7,06	11,19	8,30	3,97	2,89
Gmina miejsko-wiejska:									
Urban-rural gmina:									
Brok.....	19	27	44	-17	6,57	9,34	15,22	—	-5,88
w tym miasto of which city..	12	18	33	-15	6,38	9,56	17,53	—	-7,97
Gminy wiejskie: Rural gminas:									
Andrzejewo.....	31	43	54	-11	7,01	9,72	12,21	—	-2,49
Boguty-Pianki.....	17	32	42	-10	6,05	11,38	14,94	—	-3,56
Malkinia Górna.....	84	128	123	5	6,86	10,45	10,04	15,63	0,41
Nur.....	12	26	54	-28	3,92	8,50	17,65	38,46	-9,15
Ostrów Mazowiecka.....	66	123	138	-15	5,15	9,60	10,77	8,13	-1,17
Stary Lubotyń.....	25	44	41	3	6,35	11,17	10,41	—	0,76
Szulborze Wielkie.....	26	25	31	-6	14,87	14,29	17,72	—	-3,43
Wąsowo.....	34	43	62	-19	7,56	9,56	13,78	—	-4,22
Zaręby Kościelne.....	20	37	47	-10	5,18	9,59	12,18	—	-2,59
Powiat przasnyski.....	396	619	640	-21	7,48	11,69	12,09	—	-0,40
Gmina miejska: Urban gmina:									
Przasnysz.....	131	199	170	29	7,81	11,87	10,14	—	1,73
Gmina miejsko-wiejska:									
Urban-rural gmina:									
Chorzele.....	64	121	149	-28	6,22	11,76	14,48	—	-2,72
w tym miasto of which city..	13	29	37	-8	4,65	10,36	13,22	—	-2,86
Gminy wiejskie: Rural gminas:									
Czernice Borowe.....	43	33	54	-21	10,88	8,35	13,66	—	-5,31
Jednorzec.....	45	79	92	-13	6,24	10,96	12,76	—	-1,80
Krasne.....	24	46	54	-8	6,21	11,90	13,97	—	-2,07
Krzynowłoga Mała.....	31	51	42	9	8,75	14,40	11,86	—	2,54
Przasnysz.....	58	90	79	11	7,92	12,29	10,79	—	1,50

^a Łącznie ze zgonami niemowląt. ^b Na 1000 urodzeń żywych.

^a Including infant deaths. ^b Per 1000 live births.

TABL. 4 (21). RUCH NATURALNY LUDNOŚCI W 2009 R. (cd.)
VITAL STATISTICS IN 2009 (cont.)

WYSZCZEGÓLNIENIE SPECIFICATION	Małżeństwa Marriages	Urodzenia żywe Live births	Zgony ^a Deaths ^a	Przyrost naturalny Natural increase	Małżeństwa Marriages	Urodzenia żywe Live births	Zgony Deaths		Przyrost naturalny Natural increase
							ogółem total	w tym niemowląt ^b of which infants ^b	
							na 1000 ludności per 1000 population		
w liczbach bezwzględnych in absolute numbers									
PODREGION (SUBREGION) OSTROLECKO-SIEDLECKI (cd.) (cont.)									
Powiat pułtuski.....	382	600	602	-2	7,51	11,79	11,83	6,67	-0,04
Gmina miejsko-wiejska: Urban-rural gmina:									
Pułtusk.....	156	282	229	53	6,57	11,88	9,65	7,09	2,23
w tym miasto of which city..	128	222	180	42	6,71	11,64	9,44	9,01	2,20
Gminy wiejskie: Rural gminas:									
Gzy.....	31	46	52	-6	7,74	11,48	12,98	—	-1,50
Obryte.....	36	48	82	-34	7,53	10,04	17,16	—	-7,11
Pokrzywnica.....	43	64	65	-1	9,08	13,51	13,72	—	-0,21
Świercze.....	41	58	60	-2	8,59	12,15	12,57	—	-0,42
Winnica.....	37	47	45	2	9,09	11,55	11,05	21,28	0,49
Zatory.....	38	55	69	-14	7,93	11,47	14,39	18,18	-2,92
Powiat siedlecki.....	600	867	939	-72	7,40	10,69	11,58	5,77	-0,89
Gmina miejsko-wiejska: Urban-rural gmina:									
Mordy.....	45	75	90	-15	7,19	11,98	14,37	13,33	-2,40
w tym miasto of which city..	16	29	26	3	8,69	15,74	14,12	—	1,63
Gminy wiejskie: Rural gminas:									
Domanice.....	25	33	37	-4	9,41	12,42	13,93	—	-1,51
Korczew.....	26	19	45	-26	8,83	6,45	15,29	—	-8,83
Kotuń.....	63	97	91	6	7,41	11,41	10,70	10,31	0,71
Mokobody.....	29	56	50	6	5,54	10,70	9,55	17,86	1,15
Paprotnia.....	19	36	40	-4	6,89	13,06	14,51	—	-1,45
Przesmyki.....	23	31	58	-27	6,38	8,60	16,09	—	-7,49
Siedlce.....	127	159	131	28	7,72	9,67	7,96	—	1,70
Skórzec.....	61	87	75	12	8,37	11,94	10,30	—	1,65
Suchożebry.....	35	48	59	-11	7,48	10,26	12,61	20,83	-2,35
Wiśniew.....	44	62	65	-3	7,39	10,42	10,92	—	-0,50
Wodynie.....	43	45	79	-34	9,12	9,54	16,75	—	-7,21
Zbuczyn.....	60	119	119	0	5,96	11,82	11,82	8,40	0,00
Powiat sokołowski.....	406	578	754	-176	7,21	10,27	13,39	3,46	-3,13
Gmina miejska: Urban gmina:									
Sokołów Podlaski.....	145	213	170	43	7,83	11,50	9,17	4,69	2,32
Gmina miejsko-wiejska: Urban-rural gmina:									
Kosów Lacki.....	49	69	101	-32	7,51	10,57	15,48	14,49	-4,90
w tym miasto of which city..	19	15	23	-8	8,97	7,08	10,86	—	-3,78
Gminy wiejskie: Rural gminas:									
Bielany.....	22	40	48	-8	5,77	10,50	12,60	—	-2,10
Ceranów.....	11	21	46	-25	4,56	8,70	19,06	—	-10,36
Jabłonna Lacka.....	29	39	85	-46	5,83	7,84	17,09	—	-9,25
Repki.....	46	64	81	-17	8,15	11,34	14,35	—	-3,01
Sabnie.....	26	35	54	-19	6,65	8,96	13,82	—	-4,86
Sokołów Podlaski.....	43	65	88	-23	6,99	10,56	14,30	—	-3,74
Sterdyń.....	35	32	81	-49	8,06	7,37	18,66	—	-11,29

a Łącznie ze zgonami niemowląt. b Na 1000 urodzeń żywych.
a Including infant deaths. b Per 1000 live births.

TABL. 4 (21). RUCH NATURALNY LUDNOŚCI W 2009 R. (cd.)
 VITAL STATISTICS IN 2009 (cont.)

WYSZCZEGÓLNIENIE SPECIFICATION	Małżeństwa Marriages	Urodzenia żywe Live births	Zgony ^a Deaths ^a	Przyrost naturalny Natural increase	Małżeństwa Marriages	Urodzenia żywe Live births	Zgony Deaths		Przyrost naturalny Natural increase
							ogółem total	w tym niemowląt ^b of which infants ^b	
							na 1000 ludności per 1000 population		
w liczbach bezwzględnych in absolute numbers									
PODREGION (SUBREGION) OSTROLECKO-SIEDLECKI (dok.) (cont.)									
Powiat węgrowski	482	732	838	-106	7,18	10,90	12,48	1,37	-1,58
Gmina miejska: <i>Urban gmina:</i>									
Węgrów	89	139	113	26	7,06	11,02	8,96	—	2,06
Gmina miejsko-wiejska: <i>Urban-rural gmina:</i>									
Łochów	133	189	190	-1	7,57	10,76	10,82	—	-0,06
w tym miasto <i>of which city..</i>	56	76	51	25	8,56	11,62	7,80	—	3,82
Gminy wiejskie: <i>Rural gminas:</i>									
Grębków	36	48	69	-21	7,98	10,64	15,29	20,83	-4,65
Korytnica	47	68	119	-51	7,08	10,24	17,93	—	-7,68
Liw	50	90	94	-4	6,61	11,90	12,43	—	-0,53
Miedzna	22	44	55	-11	5,50	10,99	13,74	—	-2,75
Sadowne	36	65	85	-20	5,86	10,59	13,85	—	-3,26
Stoczek	44	57	70	-13	8,55	11,08	13,61	—	-2,53
Wierzbno	25	32	43	-11	8,32	10,65	14,30	—	-3,66
Powiat wyszkowski	543	980	703	277	7,54	13,60	9,76	4,08	3,84
Gmina miejsko-wiejska: <i>Urban-rural gmina:</i>									
Wyszków	286	529	278	251	7,45	13,78	7,24	1,89	6,54
w tym miasto <i>of which city..</i>	204	366	166	200	7,50	13,46	6,10	—	7,36
Gminy wiejskie: <i>Rural gminas:</i>									
Brańszczyk	64	96	124	-28	7,68	11,52	14,88	—	-3,36
Długosiodło	53	117	87	30	6,94	15,32	11,39	8,55	3,93
Rząśnik	51	80	83	-3	7,60	11,92	12,37	12,50	-0,45
Somianka	47	83	59	24	8,58	15,15	10,77	12,05	4,38
Zabrodzie	42	75	72	3	7,63	13,62	13,08	—	0,54
Miasta na prawach powiatu: Cities with powiat status:									
Ostrołęka	359	609	383	226	6,69	11,34	7,13	3,28	4,21
Siedlce	554	896	605	291	7,27	11,76	7,94	4,46	3,82
PODREGION (SUBREGION) RADOMSKI	4477	7080	6737	343	7,16	11,32	10,77	4,80	0,55
Powiat białobrzegi	247	506	372	134	7,30	14,96	11,00	5,93	3,96
Gminy miejsko-wiejskie: <i>Urban-rural gminas:</i>									
Białobrzegi	81	150	100	50	7,78	14,40	9,60	6,67	4,80
w tym miasto <i>of which city...</i>	62	95	67	28	8,47	12,98	9,15	10,53	3,83
Wyśmierzyce	21	32	38	-6	7,35	11,19	13,29	—	-2,10
w tym miasto <i>of which city...</i>	4	11	11	0	4,64	12,76	12,76	—	0,00
Gminy wiejskie: <i>Rural gminas:</i>									
Promna	37	93	77	16	6,53	16,41	13,58	10,75	2,82
Radzanów	28	55	34	21	7,09	13,92	8,60	18,18	5,31
Stara Błotnica	42	104	53	51	7,94	19,66	10,02	—	9,64
Stromiec	38	72	70	2	6,73	12,75	12,40	—	0,35

a Łącznie ze zgonami niemowląt. b Na 1000 urodzeń żywych.
 a Including infant deaths. b Per 1000 live births.

TABL. 4 (21). RUCH NATURALNY LUDNOŚCI W 2009 R. (cd.)
VITAL STATISTICS IN 2009 (cont.)

WYSZCZEGÓLNIENIE SPECIFICATION	Małżeństwa Marriages	Urodzenia żywe Live births	Zgony ^a Deaths ^a	Przyrost naturalny Natural increase	Małżeństwa Marriages	Urodzenia żywe Live births	Zgony Deaths		Przyrost naturalny Natural increase
							ogółem total	w tym niemowląt ^b of which infants ^b	
							w liczbach bezwzględnych in absolute numbers	na 1000 ludności per 1000 population	
PODREGION (SUBREGION) RADOMSKI (cd.) (cont.)									
Powiat kozienicki.....	442	666	690	-24	7,17	10,80	11,19	4,50	-0,39
Gmina miejsko-wiejska: Urban-rural gmina:									
Kozienice	233	302	289	13	7,74	10,03	9,60	3,31	0,43
w tym miasto of which city...	144	185	166	19	7,91	10,16	9,11	—	1,04
Gminy wiejskie: Rural gminas:									
Garbatka-Letnisko	34	56	76	-20	6,41	10,56	14,33	—	-3,77
Głowaczów	49	89	105	-16	6,70	12,17	14,35	—	-2,19
Gniewoszów	31	46	54	-8	7,42	11,02	12,93	21,74	-1,92
Grabów nad Pilicą.....	25	57	51	6	6,45	14,71	13,16	—	1,55
Magnuszew.....	42	88	76	12	6,29	13,18	11,38	11,36	1,80
Sieciechów.....	28	28	39	-11	6,63	6,63	9,23	—	-2,60
Powiat lipski	256	385	567	-182	7,00	10,52	15,50	2,60	-4,97
Gmina miejsko-wiejska: Urban-rural gmina:									
Lipsko	79	105	134	-29	6,83	9,07	11,58	—	-2,51
w tym miasto of which city...	40	49	57	-8	6,86	8,40	9,77	—	-1,37
Gminy wiejskie: Rural gminas:									
Chotcza	16	31	58	-27	6,26	12,13	22,70	—	-10,57
Ciepielów	37	82	90	-8	6,32	14,00	15,37	—	-1,37
Rzecznów	32	50	73	-23	6,80	10,63	15,52	—	-4,89
Siemno	56	64	107	-43	8,74	9,99	16,70	15,63	-6,71
Solec nad Wisłą.....	36	53	105	-52	6,56	9,65	19,12	—	-9,47
Powiat przysuski	309	489	558	-69	7,12	11,27	12,86	10,22	-1,59
Gmina miejsko-wiejska: Urban-rural gmina:									
Przysucha	96	140	129	11	7,85	11,44	10,54	14,29	0,90
w tym miasto of which city...	56	79	45	34	9,15	12,91	7,35	12,66	5,55
Gminy wiejskie: Rural gminas:									
Borkowice	30	48	66	-18	6,68	10,70	14,71	—	-4,01
Gielniów	34	48	49	-1	7,12	10,05	10,26	20,83	-0,21
Klów	24	66	60	6	6,75	18,55	16,86	15,15	1,69
Odrzywół.....	22	29	61	-32	5,51	7,26	15,27	—	-8,01
Potworów	31	38	55	-17	7,12	8,73	12,63	26,32	-3,90
Rusinów	35	53	59	-6	7,83	11,86	13,20	—	-1,34
Wieniawa	37	67	79	-12	6,69	12,12	14,29	—	-2,17
Powiat radomski.....	1146	1729	1405	324	7,76	11,70	9,51	5,21	2,19
Gmina miejska: Urban gmina:									
Pionki.....	151	175	202	-27	7,73	8,96	10,34	11,43	-1,38
Gminy miejsko-wiejskie: Urban-rural gminas:									
Iłża.....	118	165	177	-12	7,64	10,68	11,46	—	-0,78
w tym miasto of which city...	44	63	47	16	8,56	12,26	9,14	—	3,11
Skaryszew	107	187	119	68	7,77	13,57	8,64	—	4,94
w tym miasto of which city...	36	61	39	22	8,66	14,67	9,38	—	5,29

a Łącznie ze zgonami niemowląt. b Na 1000 urodzeń żywych.
a Including infant deaths. b Per 1000 live births.

TABL. 4 (21). RUCH NATURALNY LUDNOŚCI W 2009 R. (cd.)
VITAL STATISTICS IN 2009 (cont.)

WYSZCZEGÓLNIENIE SPECIFICATION	Małżeństwa Marriages	Urodzenia żywe Live births	Zgony ^a Deaths ^a	Przyrost naturalny Natural increase	Małżeństwa Marriages	Urodzenia żywe Live births	Zgony Deaths		Przyrost naturalny Natural increase
							ogółem total	w tym niemowląt ^b of which infants ^b	
							na 1000 ludności per 1000 population		
w liczbach bezwzględnych in absolute numbers									
PODREGION (SUBREGION) RADOMSKI (dok.) (cont.)									
Powiat radomski (dok.) (cont.)									
Gminy wiejskie: <i>Rural gminas:</i>									
Gózd	62	105	64	41	7,49	12,68	7,73	19,05	4,95
Jastrzębia	39	73	74	-1	5,94	11,11	11,26	13,70	-0,15
Jedlińsk	114	167	121	46	8,29	12,15	8,80	5,99	3,35
Jedlnia-Letnisko	85	121	118	3	7,14	10,17	9,92	—	0,25
Kowala	68	135	97	38	6,13	12,16	8,74	—	3,42
Pionki	80	110	107	3	8,11	11,15	10,84	18,18	0,30
Przytyk	60	81	71	10	8,40	11,34	9,94	—	1,40
Wierzbica	102	122	99	23	10,06	12,04	9,77	8,20	2,27
Wolanów	74	123	70	53	8,72	14,50	8,25	—	6,25
Zakrzew	86	165	86	79	7,32	14,04	7,32	—	6,72
Powiat szydlowiecki	303	463	431	32	7,54	11,52	10,72	2,16	0,80
Gmina miejsko-wiejska: <i>Urban-rural gmina:</i>									
Szydłowiec	158	214	167	47	8,18	11,08	8,65	4,67	2,43
w tym miasto <i>of which city...</i>	113	132	91	41	9,37	10,94	7,54	7,58	3,40
Gminy wiejskie: <i>Rural gminas:</i>									
Chlewska	36	71	90	-19	5,92	11,67	14,80	—	-3,12
Jastrząb	35	67	55	12	6,76	12,94	10,63	—	2,32
Mirów	23	40	52	-12	5,99	10,42	13,55	—	-3,13
Orońsko	51	71	67	4	8,81	12,26	11,57	—	0,69
Powiat zwoleński	257	421	455	-34	6,89	11,29	12,20	2,38	-0,91
Gmina miejsko-wiejska: <i>Urban-rural gmina:</i>									
Zwoleń	107	171	160	11	7,00	11,18	10,46	5,85	0,72
w tym miasto <i>of which city...</i>	60	96	74	22	7,39	11,83	9,12	10,42	2,71
Gminy wiejskie: <i>Rural gminas:</i>									
Kazanów	44	63	63	0	9,40	13,46	13,46	—	0,00
Policzna	42	53	78	-25	7,10	8,96	13,19	—	-4,23
Przylęk	34	74	91	-17	5,22	11,36	13,97	—	-2,61
Tczów	30	60	63	-3	6,14	12,27	12,89	—	-0,61
Miasto na prawach powiatu (City with powiat status) Radom	1517	2421	2259	162	6,75	10,77	10,05	4,54	0,72
PODREGION (SUBREGION) M.ST. WARSZAWA	9800	18848	18212	636	5,75	11,05	10,68	5,94	0,37
Miasto na prawach powiatu (City with powiat status) m.st. Warszawa	9800	18848	18212	636	5,75	11,05	10,68	5,94	0,37

^a Łącznie ze zgonami niemowląt. ^b Na 1000 urodzeń żywych.
^a Including infant deaths. ^b Per 1000 live births.

TABL. 4 (21). RUCH NATURALNY LUDNOŚCI W 2009 R. (cd.)
VITAL STATISTICS IN 2009 (cont.)

WYSZCZEGÓLNIENIE SPECIFICATION	Małżeństwa Marriages	Urodzenia żywe Live births	Zgony ^a Deaths ^a	Przyrost naturalny Natural increase	Małżeństwa Marriages	Urodzenia żywe Live births	Zgony Deaths		Przyrost naturalny Natural increase
							ogółem total	w tym niemowląt ^b of which infants ^b	
PODREGION (SUBREGION)									
WARSZAWSKI WSCHODNI	4788	9405	7248	2157	6,32	12,41	9,56	3,62	2,85
Powiat garwoliński	774	1398	1147	251	7,22	13,05	10,70	2,86	2,34
Gminy miejskie: <i>Urban gminas:</i>									
Garwolin	124	232	129	103	7,57	14,15	7,87	4,31	6,28
Łaskarzew	42	52	40	12	8,55	10,58	8,14	—	2,44
Gminy miejsko-wiejskie: <i>Urban-rural gminas:</i>									
Pilawa	61	138	102	36	5,79	13,09	9,67	—	3,41
w tym miasto <i>of which city...</i>	28	63	41	22	6,49	14,61	9,51	—	5,10
Żelechów	62	121	96	25	7,38	14,41	11,43	—	2,98
w tym miasto <i>of which city...</i>	34	60	44	16	8,33	14,70	10,78	—	3,92
Gminy wiejskie: <i>Rural gminas:</i>									
Borowie	36	67	44	23	7,00	13,03	8,56	—	4,47
Garwolin	85	157	123	34	6,99	12,91	10,11	—	2,80
Górzno	48	97	69	28	7,83	15,83	11,26	10,31	4,57
Łaskarzew	38	59	47	12	6,79	10,54	8,40	—	2,14
Maciejowice	53	90	104	-14	7,20	12,22	14,12	—	-1,90
Miastków Kościelny	26	61	77	-16	5,23	12,26	15,48	—	-3,22
Parysów	33	59	53	6	7,95	14,21	12,76	—	1,45
Sobolew	71	104	96	8	8,47	12,41	11,46	—	0,95
Trojanów	62	99	117	-18	8,03	12,82	15,15	10,10	-2,33
Wilga	33	62	50	12	6,25	11,74	9,47	16,13	2,27
Powiat legionowski	640	1216	861	355	6,31	11,99	8,49	1,64	3,50
Gmina miejska: <i>Urban gmina:</i>									
Legionowo	347	623	464	159	6,77	12,16	9,06	3,21	3,10
Gmina miejsko-wiejska: <i>Urban-rural gmina:</i>									
Serock	84	138	96	42	6,96	11,43	7,95	—	3,48
w tym miasto <i>of which city...</i>	23	48	32	16	5,87	12,26	8,17	—	4,09
Gminy wiejskie: <i>Rural gminas:</i>									
Jablonna	78	208	93	115	5,18	13,81	6,17	—	7,63
Nieporęt	70	134	104	30	5,62	10,76	8,35	—	2,41
Wieliszew	61	113	104	9	5,74	10,64	9,79	—	0,85
Powiat miński	916	1815	1508	307	6,39	12,66	10,52	5,51	2,14
Gminy miejskie: <i>Urban gminas:</i>									
Mińsk Mazowiecki	273	506	340	166	7,19	13,33	8,96	7,91	4,37
Sulejówek	110	202	173	29	5,84	10,72	9,18	4,95	1,54
Gminy miejsko-wiejskie: <i>Urban-rural gminas:</i>									
Halinów	61	160	121	39	4,47	11,72	8,86	—	2,86
w tym miasto <i>of which city...</i>	19	56	27	29	5,33	15,72	7,58	—	8,14
Kałuszyn	47	61	93	-32	7,70	9,99	15,24	16,39	-5,24
w tym miasto <i>of which city...</i>	18	32	38	-6	6,12	10,88	12,92	31,25	-2,04
Gminy wiejskie: <i>Rural gminas:</i>									
Ceglów	32	61	88	-27	5,09	9,71	14,01	16,39	-4,30
Dębe Wielkie	53	132	77	55	6,21	15,47	9,02	—	6,45
Dobre	42	76	75	1	7,08	12,82	12,65	—	0,17
Jakubów	31	84	75	9	6,20	16,80	15,00	—	1,80
Łatowicz	41	76	93	-17	7,41	13,73	16,80	13,16	-3,07
Mińsk Mazowiecki	82	185	122	63	6,06	13,68	9,02	—	4,66
Mrozy	55	107	109	-2	6,34	12,33	12,56	9,35	-0,23
Siennica	48	87	67	20	6,85	12,42	9,56	11,49	2,86
Stanisławów	41	78	75	3	6,51	12,38	11,90	—	0,48

a Łącznie ze zgonami niemowląt. b Na 1000 urodzeń żywych.

a Including infant deaths. b Per 1000 live births.

TABL. 4 (21). RUCH NATURALNY LUDNOŚCI W 2009 R. (cd.)
VITAL STATISTICS IN 2009 (cont.)

WYSZCZEGÓLNIENIE SPECIFICATION	Małżeństwa Marriages	Urodzenia żywe Live births	Zgony ^a Deaths ^a	Przyrost naturalny Natural increase	Małżeństwa Marriages	Urodzenia żywe Live births	Zgony Deaths		Przyrost naturalny Natural increase
							ogółem total	w tym niemowląt ^b of which infants ^b	
							na 1000 ludności per 1000 population		
w liczbach bezwzględnych in absolute numbers									
PODREGION (SUBREGION) WARSZAWSKI WSCHODNI (dok.) (cont.)									
Powiat nowodworski	454	854	721	133	5,95	11,20	9,45	3,51	1,74
Gmina miejska: <i>Urban gmina:</i>									
Nowy Dwór Mazowiecki	163	309	212	97	5,93	11,25	7,72	3,24	3,53
Gminy miejsko-wiejskie: <i>Urban-rural gminas:</i>									
Nasielsk	130	212	203	9	6,68	10,89	10,43	4,72	0,46
w tym miasto <i>of which city...</i>	58	85	74	11	7,78	11,40	9,93	11,76	1,48
Zakroczym	36	85	80	5	5,75	13,58	12,78	—	0,80
w tym miasto <i>of which city...</i>	19	43	47	-4	5,68	12,85	14,04	—	-1,20
Gminy wiejskie: <i>Rural gminas:</i>									
Czosnów	51	94	85	9	5,63	10,37	9,38	—	0,99
Leoncin	28	61	56	5	5,41	11,79	10,82	—	0,97
Pomiechówek	46	93	85	8	5,22	10,55	9,64	10,75	0,91
Powiat otwocki	708	1359	1185	174	5,98	11,48	10,01	2,94	1,47
Gminy miejskie: <i>Urban gminas:</i>									
Józefów	127	210	187	23	6,59	10,90	9,71	4,76	1,19
Otwock	221	516	442	74	5,07	11,84	10,14	—	1,70
Gmina miejsko-wiejska: <i>Urban-rural gmina:</i>									
Karczew	104	171	163	8	6,48	10,66	10,16	—	0,50
w tym miasto <i>of which city...</i>	72	115	101	14	6,94	11,09	9,74	—	1,35
Gminy wiejskie: <i>Rural gminas:</i>									
Celestynów	72	143	92	51	6,42	12,75	8,20	6,99	4,55
Kolbiel	65	97	89	8	8,15	12,17	11,16	10,31	1,00
Osieck	17	36	41	-5	4,86	10,30	11,73	—	-1,43
Sobienie-Jeziory	48	57	77	-20	7,65	9,09	12,27	—	-3,19
Wiązowna	54	129	94	35	5,12	12,24	8,92	7,75	3,32
Powiat wołomiński	1296	2763	1826	937	6,13	13,07	8,64	3,98	4,43
Gminy miejskie: <i>Urban gminas:</i>									
Kobyłka	115	235	166	69	6,06	12,39	8,75	4,26	3,64
Marki	152	342	178	164	5,94	13,36	6,96	2,92	6,41
Ząbki	140	455	178	277	5,22	16,96	6,63	—	10,32
Zielonka	79	204	142	62	4,57	11,81	8,22	—	3,59
Gminy miejsko-wiejskie: <i>Urban-rural gminas:</i>									
Radzymin	147	284	195	89	7,08	13,67	9,39	—	4,29
w tym miasto <i>of which city...</i>	78	146	99	47	8,80	16,46	11,16	—	5,30
Tłuszcz	138	228	177	51	7,33	12,11	9,40	8,77	2,71
w tym miasto <i>of which city...</i>	59	98	56	42	7,82	12,99	7,43	10,20	5,57
Wołomin	312	629	423	206	6,19	12,47	8,39	7,95	4,08
w tym miasto <i>of which city...</i>	222	498	315	183	6,00	13,47	8,52	6,02	4,95
Gminy wiejskie: <i>Rural gminas:</i>									
Dąbrówka	45	99	73	26	6,26	13,77	10,15	10,10	3,62
Jadów	49	71	100	-29	6,43	9,32	13,12	—	-3,81
Klembów	59	102	83	19	6,55	11,33	9,22	9,80	2,11
Poświętne	41	80	60	20	6,91	13,47	10,11	—	3,37
Strachówka	19	34	51	-17	6,48	11,60	17,40	—	-5,80

a Łącznie ze zgonami niemowląt. b Na 1000 urodzeń żywych.
a Including infant deaths. b Per 1000 live births.

TABL. 4 (21). RUCH NATURALNY LUDNOŚCI W 2009 R. (cd.)
VITAL STATISTICS IN 2009 (cont.)

WYSZCZEGÓLNIENIE SPECIFICATION	Małżeństwa Marriages	Urodzenia żywe Live births	Zgony ^a Deaths ^a	Przyrost naturalny Natural increase	Małżeństwa Marriages	Urodzenia żywe Live births	Zgony Deaths		Przyrost naturalny Natural increase
							ogółem total	w tym niemowląt ^b of which infants ^b	
PODREGION (SUBREGION)									
WARSZAWSKI ZACHODNI...	4561	8818	7354	1464	6,14	11,86	9,89	4,20	1,97
Powiat grodzki	484	992	859	133	6,00	12,29	10,64	—	1,65
Gminy miejskie: <i>Urban gminas:</i>									
Milanówek.....	85	184	167	17	5,41	11,70	10,62	—	1,08
Podkowa Leśna.....	21	35	44	-9	5,57	9,29	11,68	—	-2,39
Gmina miejsko-wiejska:									
<i>Urban-rural gmina:</i>									
Grodzisk Mazowiecki.....	233	489	399	90	5,97	12,52	10,22	—	2,30
w tym miasto <i>of which city...</i>	185	353	301	52	6,66	12,70	10,83	—	1,87
Gminy wiejskie: <i>Rural gminas:</i>									
Baranów.....	33	75	67	8	6,73	15,29	13,66	—	1,63
Jaktorów.....	59	125	116	9	5,62	11,90	11,04	—	0,86
Żabia Wola.....	53	84	66	18	7,83	12,40	9,75	—	2,66
Powiat grójcecki	636	1199	1102	97	6,56	12,36	11,36	5,00	1,00
Gminy miejsko-wiejskie:									
<i>Urban-rural gminas:</i>									
Grójec.....	165	298	256	42	6,96	12,58	10,80	10,07	1,77
w tym miasto <i>of which city...</i>	107	206	159	47	6,94	13,36	10,31	9,71	3,05
Mogielnica.....	54	123	146	-23	5,95	13,56	16,09	—	-2,53
w tym miasto <i>of which city...</i>	19	31	40	-9	7,77	12,67	16,35	—	-3,68
Nowe Miasto nad Pilicą.....	65	85	113	-28	7,93	10,37	13,79	11,76	-3,42
w tym miasto <i>of which city...</i>	38	42	46	-4	9,85	10,88	11,92	23,81	-1,04
Warka.....	129	246	185	61	6,85	13,06	9,82	—	3,24
w tym miasto <i>of which city...</i>	75	125	95	30	6,57	10,95	8,33	—	2,63
Gminy wiejskie: <i>Rural gminas:</i>									
Belsk Duży.....	39	71	58	13	5,76	10,48	8,56	—	1,92
Błędów.....	36	82	83	-1	4,58	10,43	10,56	12,20	-0,13
Chynów.....	63	126	115	11	6,56	13,11	11,97	—	1,14
Goszczyn.....	13	46	23	23	4,35	15,40	7,70	—	7,70
Jasieniec.....	33	57	79	-22	6,11	10,55	14,62	—	-4,07
Pniewy.....	39	65	44	21	8,56	14,27	9,66	15,38	4,61
Powiat piaseczyński	846	1928	1240	688	5,48	12,49	8,03	4,67	4,46
Gminy miejsko-wiejskie:									
<i>Urban-rural gminas:</i>									
Góra Kalwaria.....	154	287	288	-1	6,25	11,65	11,69	3,48	-0,04
w tym miasto <i>of which city...</i>	60	143	159	-16	5,26	12,53	13,94	6,99	-1,40
Konstancin-Jeziorna.....	129	255	239	16	5,48	10,82	10,14	7,84	0,68
w tym miasto <i>of which city...</i>	100	188	191	-3	5,98	11,25	11,43	5,32	-0,18
Piaseczno.....	340	913	430	483	4,99	13,39	6,30	3,29	7,08
w tym miasto <i>of which city...</i>	214	581	251	330	5,33	14,48	6,25	5,16	8,22
Tarczyn.....	65	110	94	16	6,09	10,31	8,81	18,18	1,50
w tym miasto <i>of which city...</i>	25	55	26	29	6,42	14,11	6,67	36,36	7,44
Gminy wiejskie: <i>Rural gminas:</i>									
Lesznowola.....	104	265	106	159	5,69	14,50	5,80	3,77	8,70
Prażmów.....	54	98	83	15	5,96	10,81	9,15	—	1,65

a Łącznie ze zgonami niemowląt. b Na 1000 urodzeń żywych.
a Including infant deaths. b Per 1000 live births.

TABL. 4 (21). RUCH NATURALNY LUDNOŚCI W 2009 R. (dok.)
VITAL STATISTICS IN 2009 (cont.)

WYSZCZEGÓLNIENIE SPECIFICATION	Małżeństwa Marriages	Urodzenia żywe Live births	Zgony ^a Deaths ^a	Przyrost naturalny Natural increase	Małżeństwa Marriages	Urodzenia żywe Live births	Zgony Deaths		Przyrost naturalny Natural increase
							ogółem total	w tym niemowląt ^b of which infants ^b	
							na 1000 ludności per 1000 population		
w liczbach bezwzględnych in absolute numbers									
PODREGION (SUBREGION) WARSZAWSKI ZACHODNI (dok.) (cont.)									
Powiat pruszkowski	927	1667	1413	254	6,23	11,20	9,50	4,80	1,71
Gminy miejskie: <i>Urban gminas:</i>									
Piastów	156	246	207	39	6,79	10,71	9,01	4,07	1,70
Pruszków	362	703	569	134	6,44	12,51	10,12	5,69	2,38
Gmina miejsko-wiejska: <i>Urban-rural gmina:</i>									
Brwinów	140	248	231	17	6,25	11,07	10,31	—	0,76
w tym miasto <i>of which city...</i>	78	143	129	14	6,38	11,70	10,55	—	1,15
Gminy wiejskie: <i>Rural gminas:</i>									
Michalowice	84	110	136	-26	5,15	6,74	8,34	9,09	-1,59
Nadarzyn	43	129	85	44	3,93	11,79	7,77	15,50	4,02
Raszyn	142	231	185	46	7,11	11,57	9,27	—	2,30
Powiat sochaczewski	570	963	873	90	6,81	11,51	10,43	3,12	1,08
Gmina miejska: <i>Urban gmina:</i>									
Sochaczew	256	431	376	55	6,80	11,45	9,99	—	1,46
Gminy wiejskie: <i>Rural gminas:</i>									
Brochów	29	62	40	22	6,69	14,30	9,22	16,13	5,07
Ilów	47	80	62	18	7,48	12,74	9,87	—	2,87
Młodzieszyn	41	62	88	-26	7,41	11,21	15,91	16,13	-4,70
Nowa Sucha	30	76	68	8	4,88	12,36	11,06	—	1,30
Rybno	30	33	47	-14	8,71	9,58	13,64	—	-4,06
Sochaczew	73	116	80	36	7,83	12,45	8,59	—	3,86
Teresin	64	103	112	-9	5,81	9,36	10,17	9,71	-0,82
Powiat warszawski zachodni	613	1092	950	142	5,91	10,52	9,16	6,41	1,37
Gminy miejsko-wiejskie: <i>Urban-rural gminas:</i>									
Błonie	115	175	239	-64	5,72	8,70	11,89	11,43	-3,18
w tym miasto <i>of which city...</i>	76	118	156	-38	6,17	9,58	12,66	8,47	-3,08
Łomianki	132	246	160	86	5,70	10,63	6,91	—	3,72
w tym miasto <i>of which city...</i>	102	177	122	55	6,27	10,88	7,50	—	3,38
Ożarów Mazowiecki	126	245	182	63	6,01	11,70	8,69	—	3,01
w tym miasto <i>of which city...</i>	75	129	92	37	8,91	15,33	10,94	—	4,40
Gminy wiejskie: <i>Rural gminas:</i>									
Izabelin	63	77	76	1	6,25	7,64	7,54	12,99	0,10
Kampinos	32	56	44	12	7,90	13,82	10,86	—	2,96
Leszno	60	107	108	-1	6,71	11,96	12,08	18,69	-0,11
Stare Babice	85	186	141	45	5,15	11,28	8,55	10,75	2,73
Powiat żyrardowski	485	977	917	60	6,47	13,02	12,22	4,09	0,80
Gmina miejska: <i>Urban gmina:</i>									
Żyrardów	256	543	501	42	6,26	13,28	12,25	3,68	1,03
Gmina miejsko-wiejska: <i>Urban-rural gmina:</i>									
Mszczonów	82	163	130	33	7,23	14,38	11,47	12,27	2,91
w tym miasto <i>of which city...</i>	51	84	75	9	8,10	13,35	11,92	11,90	1,43
Gminy wiejskie: <i>Rural gminas:</i>									
Puszcza Mariańska	52	97	120	-23	6,18	11,53	14,26	—	-2,73
Radziejowice	27	66	52	14	5,56	13,58	10,70	—	2,88
Wisłiki	68	108	114	-6	7,14	11,35	11,98	—	-0,63

^a Łącznie ze zgonami niemowląt. ^b Na 1000 urodzeń żywych.

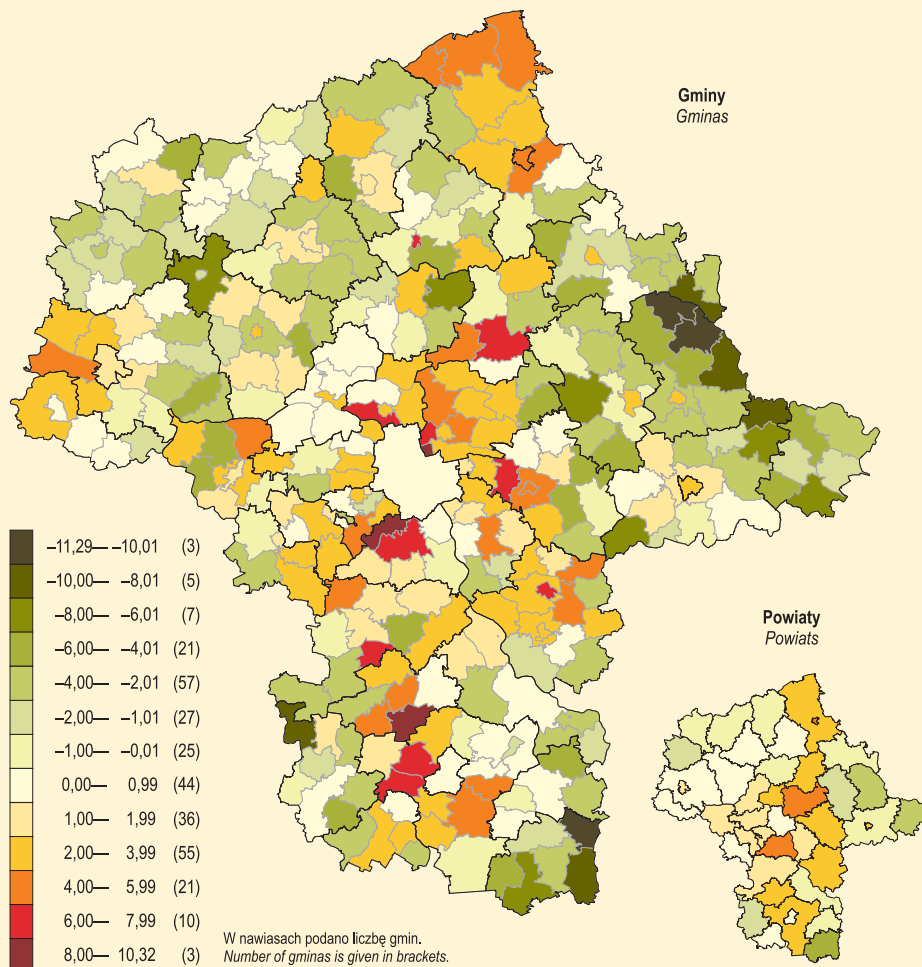
^a Including infant deaths. ^b Per 1000 live births.

TABL. 5 (22). MAŁŻEŃSTWA I ROZWODY W 2009 R.
 MARRIAGES AND DIVORCES IN 2009

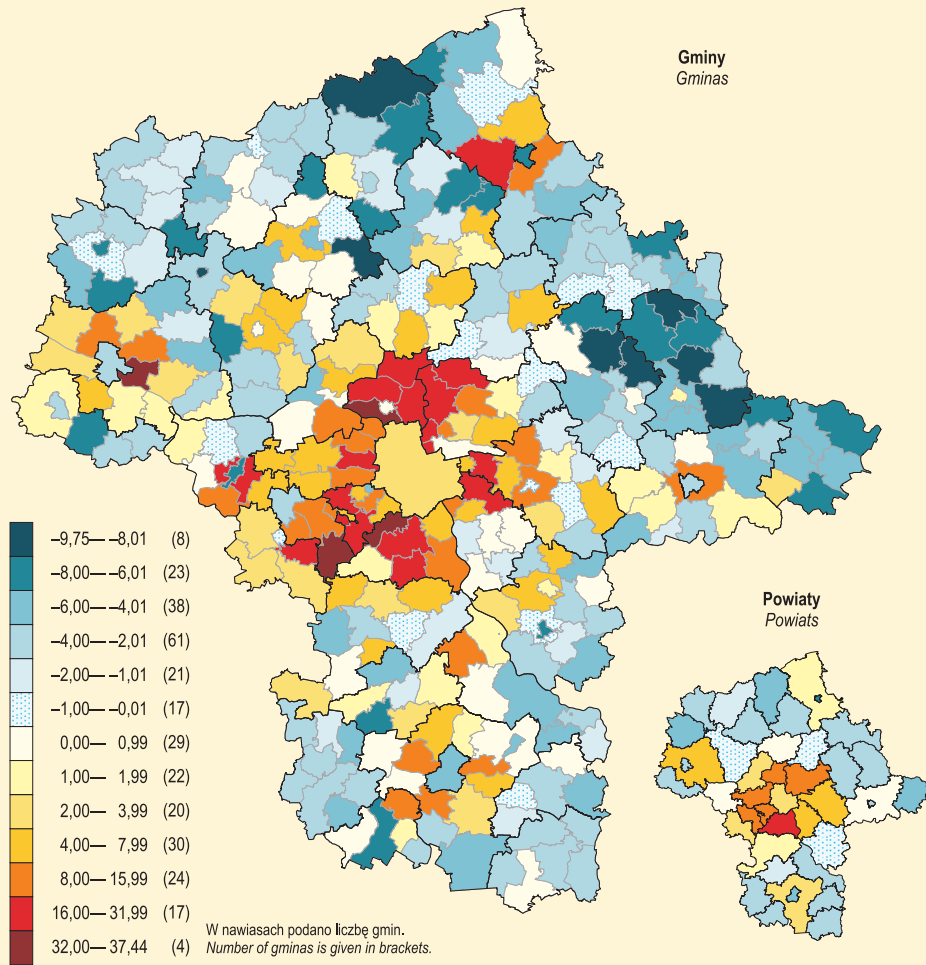
WYSZCZEGÓLNIENIE SPECIFICATION	Małżeństwa <i>Marriages</i>				Rozwody <i>Divorces</i>		
	ogółem <i>total</i>	w tym miasta <i>of which urban areas</i>	z ogółem <i>of total</i>		ogółem <i>total</i>	w tym miasta <i>of which urban areas</i>	na 1000 ludności <i>per 1000 population</i>
			cywilne <i>civil</i>	wyznaniowe ^a <i>religious^a</i>			
WOJEWÓDZTWO <i>VOIVODSHIP</i>	33328	20934	9934	23394	9003	7224	1,73
Podregion (Subregion) ciechanowsko- -płocki	4267	1990	1085	3182	1044	671	1,67
Powiaty: <i>Powiats:</i>							
ciechanowski	639	343	152	487	148	105	1,63
gostyniński	318	128	90	228	86	50	1,83
mławski	541	216	136	405	108	63	1,47
płocki	681	70	148	533	148	17	1,37
płoński	641	200	148	493	124	57	1,42
sierpecki	349	126	85	264	73	40	1,36
żuromiński	265	74	46	219	30	12	0,74
Miasto na prawach powiatu: <i>City with powiat status:</i>							
Płock	833	833	280	553	327	327	2,61
Podregion (Subregion) ostrołęcko- -siedlecki	5435	2053	1070	4365	953	599	1,27
Powiaty: <i>Powiats:</i>							
łosicki	211	38	42	169	34	10	1,05
makowski	374	102	81	293	55	25	1,18
ostrołęcki	635	28	110	525	60	7	0,70
ostrowski	493	171	101	392	100	54	1,34
przasnyski	396	144	65	331	54	36	1,02
pultuski	382	128	55	327	73	46	1,43
siedlecki	600	16	89	511	57	3	0,70
sokołowski	406	164	74	332	71	48	1,26
węgrowski	482	145	98	384	77	35	1,15
wyszkowski	543	204	125	418	83	46	1,15
Miasta na prawach powiatu: <i>Cities with powiat status:</i>							
Ostrołęka	359	359	85	274	132	132	2,46
Siedlce	554	554	145	409	157	157	2,06

^a Ze skutkami cywilnymi.
^a With civil law consequences.

PRZYROST NATURALNY NA 1000 LUDNOŚCI W 2009 R.
NATURAL INCREASE PER 1000 POPULATION IN 2009



**SALDO MIGRACJI WEWNĘTRZNYCH I ZAGRANICZNYCH
NA POBYT STAŁY NA 1000 LUDNOŚCI W 2009 R.
NET INTERNAL AND INTERNATIONAL MIGRATION
FOR PERMANENT RESIDENCE PER 1000 POPULATION IN 2009**



TABL. 5 (22). **MAŁŻEŃSTWA I ROZWODY W 2009 R. (dok.)**
MARRIAGES AND DIVORCES IN 2009 (cont.)

WYSZCZEGÓLNIENIE SPECIFICATION	Małżeństwa Marriages				Rozwody Divorces		
	ogółem total	w tym miasta of which urban areas	z ogółem of total		ogółem total	w tym miasta of which urban areas	na 1000 ludności per 1000 population
			cywilne civil	wyznaniowe ^a religious ^a			
Podregion (Subregion) radomski.....	4477	2227	1022	3455	861	646	1,38
Powiaty: Powiats:							
bialobrzeski.....	247	66	41	206	40	25	1,18
kozienicki.....	442	144	166	276	72	37	1,17
lipski.....	256	40	44	212	38	11	1,04
przysuski.....	309	56	49	260	31	12	0,71
radomski.....	1146	231	222	924	160	66	1,08
szydlowiecki.....	303	113	59	244	47	33	1,17
zwoleniński.....	257	60	54	203	25	14	0,67
Miasto na prawach powiatu: City with powiat status:							
Radom.....	1517	1517	387	1130	448	448	1,99
Podregion (Subregion) m.st. Warszawa	9800	9800	4066	5734	3516	3516	2,06
Miasto na prawach powiatu: City with powiat status:							
m.st. Warszawa.....	9800	9800	4066	5734	3516	3516	2,06
Podregion (Subregion) warszawski wschodni.....	4788	2523	1233	3555	1126	815	1,49
Powiaty: Powiats:							
garwoliński.....	774	228	135	639	89	33	0,83
legionowski.....	640	370	216	424	187	133	1,84
miński.....	916	420	208	708	218	138	1,52
nowodorski.....	454	240	143	311	142	88	1,86
otwocki.....	708	420	217	491	156	131	1,32
wołomiński.....	1296	845	314	982	334	292	1,58
Podregion (Subregion) warszawski zachodni.....	4561	2341	1458	3103	1503	977	2,02
Powiaty: Powiats:							
grodziski.....	484	291	171	313	187	129	2,32
grójecki.....	636	239	166	470	109	59	1,12
piaseczyński.....	846	399	299	547	368	236	2,38
pruszkowski.....	927	596	344	583	305	214	2,05
sochaczewski.....	570	256	131	439	173	104	2,07
warszawski zachodni.....	613	253	203	410	198	116	1,91
żyrardowski.....	485	307	144	341	163	119	2,17

^a Ze skutkami cywilnymi.
^a With civil law consequences.

TABL. 6 (23). ZGONY WEDŁUG WYBRANYCH PRZYCZYŃ W 2008 R.
DEATHS BY SELECTED CAUSES IN 2008

WYSZCZEGÓLNIENIE SPECIFICATION	Ogółem Total	W tym przyczyny zgonów ^a Of which causes of deaths ^a			
		nowotwory neoplasms	choroby układu krążenia diseases of the circulatory system	choroby układu oddechowego diseases of the respiratory system	choroby układu trawiennego diseases of the digestive system
na 1000 ludności per 1000 population					
WOJEWÓDZTWO	10,26	2,58	4,72	0,68	0,47
VOIVODSHIP					
miasta <i>urban areas</i>	10,03	2,70	4,44	0,68	0,52
wieś <i>rural areas</i>	10,69	2,36	5,23	0,68	0,38
Podregion (Subregion) ciechanowsko-płocki	10,72	2,77	4,81	0,70	0,37
Powiaty: <i>Powiats:</i>					
ciechanowski	10,32	2,51	4,66	0,85	0,41
gostyniński	11,38	2,98	4,74	0,74	0,30
mławski	10,98	2,93	4,96	0,86	0,44
płocki	11,33	2,70	5,12	0,66	0,35
płoński	11,74	2,71	5,94	0,56	0,33
sierpecki	10,64	2,84	4,84	0,59	0,37
żuromiński	10,75	2,94	5,06	0,57	0,32
Miasto na prawach powiatu: <i>City with powiat status:</i>					
Płock	9,40	2,81	3,69	0,72	0,37
Podregion (Subregion) ostrołęcko-siedlecki	10,37	2,23	4,99	0,69	0,37
Powiaty: <i>Powiats:</i>					
łosicki	12,01	3,00	5,70	0,70	0,52
makowski	11,14	2,34	5,56	0,67	0,26
ostrołęcki	9,67	2,20	4,53	0,72	0,25
ostrowski	10,87	1,99	5,71	0,57	0,40
przasnyski	12,36	2,62	5,95	0,70	0,38
pułtowski	10,80	2,67	5,06	0,63	0,20
siedlecki	11,15	2,14	5,54	0,69	0,42
sokołowski	12,12	2,53	6,40	0,97	0,37
węgrowski	11,84	2,43	5,87	0,62	0,52
wyszkowski	9,32	1,84	4,07	0,98	0,42
Miasta na prawach powiatu: <i>Cities with powiat status:</i>					
Ostrołęka	7,65	1,93	2,67	0,71	0,32
Siedlce	7,32	1,77	3,52	0,37	0,41

^a Zgodnie z Międzynarodową Statystyczną Klasyfikacją Chorób i Problemów Zdrowotnych (X Rewizja).
^a In accordance with the International Statistical Classification of Diseases and Related Health Problems (ICD-10 Revision).

TABL. 6 (23). ZGONY WEDŁUG WYBRANYCH PRZYCZYŃ W 2008 R. (dok.)
DEATHS BY SELECTED CAUSES IN 2008 (cont.)

WYSZCZEGÓLNIENIE SPECIFICATION	Ogółem Total	W tym przyczyny zgonów ^a Of which causes of deaths ^a			
		nowotwory neoplasms	choroby układu krążenia diseases of the circulatory system	choroby układu oddechowego diseases of the respiratory system	choroby układu trawienego diseases of the digestive system
		na 1000 ludności per 1000 population			
Podregion (Subregion) radomski.....	10,21	2,32	4,79	0,57	0,42
Powiaty: Powiats:					
bialobrzeski.....	10,73	2,25	4,92	0,62	0,62
kozienicki.....	11,19	2,76	5,24	0,47	0,50
lipski.....	12,48	2,50	6,33	0,73	0,38
przysuski.....	12,32	2,16	6,75	0,85	0,37
radomski.....	9,49	2,14	4,43	0,59	0,29
szydlowiecki.....	10,60	2,21	5,41	0,55	0,52
zwoleński.....	11,60	2,17	5,67	0,88	0,37
Miasto na prawach powiatu: City with powiat status:					
Radom.....	9,25	2,37	4,00	0,46	0,47
Podregion (Subregion) m.st. Warszawa.....	10,47	2,91	4,59	0,79	0,59
Miasto na prawach powiatu: City with powiat status:					
m.st. Warszawa.....	10,47	2,91	4,59	0,79	0,59
Podregion (Subregion) warszawski wschodni....	9,64	2,29	4,62	0,55	0,43
Powiaty: Powiats:					
garwoliński.....	9,78	1,81	5,33	0,38	0,38
legionowski.....	8,23	2,24	3,57	0,58	0,47
miński.....	10,71	2,32	5,33	0,74	0,35
nowodworski.....	10,85	2,73	4,81	0,78	0,53
otwocki.....	9,79	2,45	4,91	0,41	0,50
wołomiński.....	8,98	2,30	4,04	0,50	0,40
Podregion (Subregion) warszawski zachodni....	9,98	2,54	4,72	0,64	0,46
Powiaty: Powiats:					
grodziski.....	10,77	2,91	5,11	0,68	0,50
grójecki.....	11,86	2,47	6,28	0,63	0,52
piaseczyński.....	8,60	2,25	3,95	0,62	0,44
pruszkowski.....	9,32	2,56	4,20	0,54	0,48
sochaczewski.....	11,37	2,74	5,61	0,68	0,48
warszawski zachodni.....	8,62	2,21	3,89	0,62	0,41
żyrardowski.....	11,13	3,05	5,00	0,79	0,40

^a Zgodnie z Międzynarodową Statystyczną Klasyfikacją Chorób i Problemów Zdrowotnych (X Rewizja).

^a In accordance with the International Statistical Classification of Diseases and Related Health Problems (ICD-10 Revision).

TABL. 7 (24). MIGRACJE WEWNĘTRZNE I ZAGRANICZNE LUDNOŚCI NA POBYT STAŁY W 2009 R.
INTERNAL AND INTERNATIONAL MIGRATION OF POPULATION FOR PERMANENT RESIDENCE IN 2009

WYSZCZEGÓLNIENIE SPECIFICATION	Napływ ^a Inflow ^a			Odpływ ^b Outflow ^b			Saldo migracji Net migration		Ogólne saldo migracji na 1000 ludności Total net migration per 1000 population
	ogółem total	w tym of which		ogółem total	w tym of which		ogółem total	w tym zagranicznych of which international	
		z miast from urban areas	z zagranicy immigration		do miast to urban areas	za granicę emigration			
WOJEWÓDZTWO VOIVODSHIP	65390	41721	1453	53102	28088	636	+12288	+817	+2,36
Podregion (Subregion) ciechanowsko-plocki.....	6425	3063	81	7184	3641	55	-759	+26	-1,21
Powiaty: Powiats:									
ciechanowski	975	491	6	1208	615	7	-233	-1	-2,57
gostyniński	450	198	3	576	328	8	-126	-5	-2,68
mławski	677	276	11	778	479	3	-101	+8	-1,38
plocki	1604	997	18	1154	653	2	+450	+16	+4,16
pioński	955	450	9	966	501	4	-11	+5	-0,13
sierpecki	454	187	2	688	374	1	-234	+1	-4,35
żuromiński.....	341	131	2	446	275	6	-105	-4	-2,60
Miasto na prawach powiatu: City with powiat status:									
Plock.....	969	333	30	1368	416	24	-399	+6	-3,18
Podregion (Subregion) ostrołęcko-siedlecki	7013	3244	157	8567	4469	91	-1554	+66	-2,07
Powiaty: Powiats:									
łosicki.....	246	78	3	392	238	—	-146	+3	-4,50
makowski	395	174	10	525	299	6	-130	+4	-2,80
ostrołęcki	1025	609	19	908	468	14	+117	+5	+1,37
ostrowski.....	632	283	11	850	474	15	-218	-4	-2,91
przasnyski.....	431	172	6	656	391	8	-225	-2	-4,25
pultuski	565	275	6	534	262	—	+31	+6	+0,61
siedlecki	857	503	6	825	427	6	+32	0	+0,39
sokolowski	453	172	15	648	433	11	-195	+4	-3,46
węgrowski.....	526	227	14	712	458	1	-186	+13	-2,77
wyszkowski	746	372	21	813	370	6	-67	+15	-0,93
Miasta na prawach powiatu: Cities with powiat status:									
Ostrołęka	406	114	26	815	265	14	-409	+12	-7,62
Siedlce.....	731	265	20	889	384	10	-158	+10	-2,07

a Zameldowania. b Wymeldowania.
a Registrations. b Deregistrations.

TABL. 7 (24). MIGRACJE WEWNĘTRZNE I ZAGRANICZNE LUDNOŚCI NA POBYT STAŁY W 2009 R. (dok.)
INTERNAL AND INTERNATIONAL MIGRATION OF POPULATION FOR PERMANENT RESIDENCE IN 2009 (cont.)

WYSZCZEGÓLNIENIE SPECIFICATION	Napływ ^a Inflow ^a			Odpyw ^b Outflow ^b			Saldo migracji Net migration		Ogólne saldo migracji na 1000 ludności Total net migration per 1000 population
	ogółem total	w tym of which		ogółem total	w tym of which		ogółem total	w tym zagrancz- nych of which international	
		z miast from urban areas	z zagranicy immigration		do miast to urban areas	za granicę emigration			
Podregion (Subregion) radomski.....	4860	2666	88	6146	3107	23	-1286	+65	-2,06
Powiaty: Powiats:									
bialobrzeski.....	285	152	2	322	145	—	-37	+2	-1,09
kozienicki.....	567	280	15	747	426	2	-180	+13	-2,92
lipski.....	319	177	5	404	224	4	-85	+1	-2,32
przysuski.....	306	138	1	465	280	1	-159	0	-3,66
radomski.....	1691	1142	20	1370	815	11	+321	+9	+2,17
szydlowiecki.....	339	165	6	420	211	—	-81	+6	-2,02
zwoleński.....	321	150	3	396	192	3	-75	0	-2,01
Miasto na prawach powiatu: City with powiat status:									
Radom.....	1032	462	36	2022	814	2	-990	+34	-4,40
Podregion (Subregion) m.st. Warszawa.....	17621	11923	793	13784	6979	313	+3837	+480	+2,25
Miasto na prawach powiatu: City with powiat status:									
m.st. Warszawa.....	17621	11923	793	13784	6979	313	+3837	+480	+2,25
Podregion (Subregion) warszawski wschodni...	13563	9328	120	8145	4799	74	+5418	+46	+7,15
Powiaty: Powiats:									
garwoliński.....	934	376	10	1035	535	2	-101	+8	-0,94
legionowski.....	2894	2234	31	1536	818	16	+1358	+15	+13,39
miński.....	1990	1258	15	1275	599	11	+715	+4	+4,99
nowodorski.....	1011	595	11	808	472	14	+203	-3	+2,66
otwocki.....	1919	1439	21	1109	792	7	+810	+14	+6,84
wołomiński.....	4815	3426	32	2382	1583	24	+2433	+8	+11,51
Podregion (Subregion) warszawski zachodni...	15908	11497	214	9276	5093	80	+6632	+134	+8,92
Powiaty: Powiats:									
grodziski.....	2117	1580	19	1009	548	8	+1108	+11	+13,72
grójecki.....	1100	551	11	988	488	7	+112	+4	+1,15
piaseczyński.....	4604	3512	69	2002	1174	10	+2602	+59	+16,85
pruskowski.....	3670	2764	57	2262	1367	27	+1408	+30	+9,46
sochaczewski.....	986	556	16	916	358	9	+70	+7	+0,84
warszawski zachodni.....	2358	1848	28	1198	727	7	+1160	+21	+11,18
żyrardowski.....	1073	686	14	901	431	12	+172	+2	+2,29

^a Zameldowania. ^b Wymeldowania.
^a Registrations. ^b Deregistrations.

TABL. 8 (25). MIGRACJE WEWNĘTRZNE LUDNOŚCI NA POBYT STAŁY W 2009 R.
 INTERNAL MIGRATION OF POPULATION FOR PERMANENT RESIDENCE IN 2009

WYSZCZEGÓLNIENIE SPECIFICATION	Napływ ^a Inflow ^a			Odplyw ^b Outflow ^b			Saldo migracji Net migration		
	ogółem total	do miast to urban areas	na wieś to rural areas	ogółem total	z miast from urban areas	ze wsi from rural areas	ogółem total	w miastach in urban areas	na wsi in rural areas
o — ogółem total									
k — w tym kobiety of which females									
WOJEWÓDZTWO o	63937	38090	25847	52466	33735	18731	+11471	+4355	+7116
VOIVODSHIP k	35614	21500	14114	29031	18119	10912	+6583	+3381	+3202
Podregion (Subregion)	6344	2491	3853	7129	3304	3825	-785	-813	+28
ciechanowsko-plocki k	3493	1367	2126	3946	1776	2170	-453	-409	-44
Powiaty: Powiats:									
ciechanowski o	969	457	512	1201	645	556	-232	-188	-44
..... k	534	261	273	670	340	330	-136	-79	-57
gostyniński o	447	184	263	568	243	325	-121	-59	-62
..... k	234	93	141	297	123	174	-63	-30	-33
mlawski o	666	283	383	775	294	481	-109	-11	-98
..... k	386	151	235	452	180	272	-66	-29	-37
plocki o	1586	89	1497	1152	80	1072	+434	+9	+425
..... k	863	49	814	645	44	601	+218	+5	+213
płoński o	946	288	658	962	318	644	-16	-30	+14
..... k	507	151	356	539	172	367	-32	-21	-11
sierpecki o	452	132	320	687	254	433	-235	-122	-113
..... k	263	79	184	390	142	248	-127	-63	-64
żuromiński o	339	119	220	440	126	314	-101	-7	-94
..... k	185	62	123	250	72	178	-65	-10	-55
Miasto na prawach powiatu: City with powiat status:									
Plock o	939	939	x	1344	1344	x	-405	-405	x
..... k	521	521	x	703	703	x	-182	-182	x
Podregion (Subregion)	6856	2545	4311	8476	3493	4983	-1620	-948	-672
ostrolęcko-siedlecki k	3926	1461	2465	5037	1991	3046	-1111	-530	-581
Powiaty: Powiats:									
łosicki o	243	72	171	392	97	295	-149	-25	-124
..... k	147	46	101	237	57	180	-90	-11	-79
makowski o	385	127	258	519	155	364	-134	-28	-106
..... k	225	71	154	302	93	209	-77	-22	-55
ostrolęcki o	1006	34	972	894	58	836	+112	-24	+136
..... k	564	16	548	536	27	509	+28	-11	+39
ostrowski o	621	215	406	835	260	575	-214	-45	-169
..... k	355	122	233	517	164	353	-162	-42	-120
przasnyski o	425	202	223	648	266	382	-223	-64	-159
..... k	250	121	129	388	152	236	-138	-31	-107
pultuski o	559	148	411	534	187	347	+25	-39	+64
..... k	304	78	226	327	107	220	-23	-29	+6
siedlecki o	851	8	843	819	30	789	+32	-22	+54
..... k	512	5	507	513	17	496	-1	-12	+11
sokolowski o	438	235	203	637	196	441	-199	+39	-238
..... k	261	136	125	383	121	262	-122	+15	-137
węgrowski o	512	193	319	711	191	520	-199	+2	-201
..... k	275	101	174	435	124	311	-160	-23	-137
wyszkowski o	725	220	505	807	373	434	-82	-153	+71
..... k	399	131	268	466	196	270	-67	-65	-2
Miasta na prawach powiatu: Cities with powiat status:									
Ostrolęka o	380	380	x	801	801	x	-421	-421	x
..... k	227	227	x	444	444	x	-217	-217	x
Siedlce o	711	711	x	879	879	x	-168	-168	x
..... k	407	407	x	489	489	x	-82	-82	x

a Zameldowania. b Wymeldowania.

a Registrations. b Deregistrations.

TABL. 8 (25). MIGRACJE WEWNĘTRZNE LUDNOŚCI NA POBYT STAŁY W 2009 R. (dok.)
INTERNAL MIGRATION OF POPULATION FOR PERMANENT RESIDENCE IN 2009 (cont.)

WYSZCZEGÓLNIENIE SPECIFICATION		Napływ ^a Inflow ^a			Odpływ ^b Outflow ^b			Saldo migracji Net migration		
o — ogółem total	k — w tym kobiety of which females	ogółem total	do miast to urban areas	na wieś to rural areas	ogółem total	z miast from urban areas	ze wsi from rural areas	ogółem total	w miastach in urban areas	na wsi in rural areas
Podregion (Subregion)	o	4772	1657	3115	6123	3254	2869	-1351	-1597	+246
radomski	k	2568	888	1680	3361	1702	1659	-793	-814	+21
Powiaty: Powiats:										
białobrzeski.....	o	283	79	204	322	118	204	-39	-39	0
	k	165	47	118	168	63	105	-3	-16	+13
kozienicki.....	o	552	145	407	745	295	450	-193	-150	-43
	k	289	78	211	409	156	253	-120	-78	-42
lipski.....	o	314	61	253	400	111	289	-86	-50	-36
	k	180	39	141	235	57	178	-55	-18	-37
przysuski.....	o	305	58	247	464	101	363	-159	-43	-116
	k	170	35	135	275	57	218	-105	-22	-83
radomski.....	o	1671	199	1472	1359	321	1038	+312	-122	+434
	k	882	100	782	772	176	596	+110	-76	+186
sztydlowiecki.....	o	333	56	277	420	184	236	-87	-128	+41
	k	189	33	156	244	101	143	-55	-68	+13
zwoleński.....	o	318	63	255	393	104	289	-75	-41	-34
	k	170	33	137	222	56	166	-52	-23	-29
Miasto na prawach powiatu: City with powiat status:										
Radom.....	o	996	996	x	2020	2020	x	-1024	-1024	x
	k	523	523	x	1036	1036	x	-513	-513	x
Podregion (Subregion)	o	16828	16828	x	13471	13471	x	+3357	+3357	x
m.st. Warszawa	k	9739	9739	x	7086	7086	x	+2653	+2653	x
Miasto na prawach powiatu: City with powiat status:										
m.st. Warszawa.....	o	16828	16828	x	13471	13471	x	+3357	+3357	x
	k	9739	9739	x	7086	7086	x	+2653	+2653	x
Podregion (Subregion)	o	13443	7652	5791	8071	5005	3066	+5372	+2647	+2725
warszawski wschodni	k	7350	4207	3143	4530	2726	1804	+2820	+1481	+1339
Powiaty: Powiats:										
garwoliński.....	o	924	314	610	1033	335	698	-109	-21	-88
	k	549	183	366	656	211	445	-107	-28	-79
legionowski.....	o	2863	1076	1787	1520	969	551	+1343	+107	+1236
	k	1532	607	925	814	517	297	+718	+90	+628
miński.....	o	1975	797	1178	1264	663	601	+711	+134	+577
	k	1080	446	634	720	353	367	+360	+93	+267
nowodworski.....	o	1000	512	488	794	458	336	+206	+54	+152
	k	529	269	260	440	248	192	+89	+21	+68
otwocki.....	o	1898	1268	630	1102	778	324	+796	+490	+306
	k	1022	676	346	604	427	177	+418	+249	+169
wolomiński.....	o	4783	3685	1098	2358	1802	556	+2425	+1883	+542
	k	2638	2026	612	1296	970	326	+1342	+1056	+286
Podregion (Subregion)	o	15694	6917	8777	9196	5208	3988	+6498	+1709	+4789
warszawski zachodni	k	8538	3838	4700	5071	2838	2233	+3467	+1000	+2467
Powiaty: Powiats:										
grodziski.....	o	2098	1095	1003	1001	639	362	+1097	+456	+641
	k	1120	602	518	544	334	210	+576	+268	+308
grójcecki.....	o	1089	435	654	981	402	579	+108	+33	+75
	k	617	236	381	575	234	341	+42	+2	+40
piaseczyński.....	o	4535	1814	2721	1992	1075	917	+2543	+739	+1804
	k	2504	1063	1441	1070	590	480	+1434	+473	+961
pruszkowski.....	o	3613	1930	1683	2235	1508	727	+1378	+422	+956
	k	1964	1058	906	1215	806	409	+749	+252	+497
sochaczewski.....	o	970	287	683	907	524	383	+63	-237	+300
	k	527	147	380	507	293	214	+20	-146	+166
warszawski zachodni.....	o	2330	823	1507	1191	501	690	+1139	+322	+817
	k	1226	441	785	671	282	389	+555	+159	+396
żyrardowski.....	o	1059	533	526	889	559	330	+170	-26	+196
	k	580	291	289	489	299	190	+91	-8	+99

a Zameldowania. b Wymeldowania.
a Registrations. b Deregistrations.

Uwagi ogólne

Rynek pracy

1. Dane o **pracujących** dotyczą osób wykonujących pracę przynoszącą im zarobek lub dochód. Prezentowane dane nie obejmują pracujących w jednostkach budżetowych prowadzących działalność w zakresie obrony narodowej i bezpieczeństwa publicznego oraz duchownych, a ponadto w tabl. 1 i 3 nie obejmują pracujących w organizacjach społecznych, politycznych, związków zawodowych i innych.

Do pracujących zalicza się:

- 1) osoby zatrudnione na podstawie stosunku pracy (umowa o pracę, powołanie, mianowanie, wybór lub stosunek służbowy);
 - 2) pracodawców i pracujących na własny rachunek, a mianowicie:
 - a) właścicieli, współwłaścicieli i dzierżawców gospodarstw indywidualnych w rolnictwie (łącznie z pomagającymi członkami ich rodzin), tj. pracujących w gospodarstwach indywidualnych (o powierzchni użytków rolnych do 1 ha i powyżej 1 ha) oraz indywidualnych właścicieli zwierząt gospodarskich nieposiadających użytków rolnych, z pewnymi wyłączeniami od 2002 r. — patrz ust. 4 na str. 177,
 - b) właścicieli i współwłaścicieli (łącznie z pomagającymi członkami ich rodzin; z wyłączeniem wspólników spółek, którzy nie pracują w spółce) podmiotów prowadzących działalność gospodarczą poza gospodarstwami indywidualnymi w rolnictwie,
 - c) inne osoby pracujące na własny rachunek, np. osoby wykonujące wolne zawody;
 - 3) osoby wykonujące pracę nakładczą;
 - 4) agentów (łącznie z pomagającymi członkami ich rodzin oraz osobami zatrudnionymi przez agentów);
 - 5) członków spółdzielni produkcji rolniczej (rolniczych spółdzielni produkcyjnych i spółdzielni powstałych na ich bazie oraz spółdzielni kółek rolniczych);
 - 6) duchownych pełniących obowiązki duszpasterskie.
2. **Pełnozatrudnieni** są to osoby zatrudnione w pełnym wymiarze czasu pracy obowiązującym w danym zakładzie pracy lub na danym stanowisku pracy, w tym również osoby, które zgodnie z obowiązującymi przepisami pracują w skróconym czasie pracy, np. z tytułu warunków szkodliwych dla zdrowia lub przedłużonym czasie pracy, np. dozorczy mienia. **Niepełnozatrudnieni** są to osoby, które zgodnie z umową o pracę pracują stale w niepełnym wymiarze czasu pracy. Niepełnozatrudnieni w głównym miejscu pracy są to osoby, które oświadczyły, że dany zakład jest ich głównym miejscem pracy.
3. Dane dotyczące **pracujących według stanu w dniu 31 XII** podano bez przeliczenia niepełnozatrudnionych na

General notes

Labour market

1. Data regarding **employment** concern persons performing work providing earnings or income. The data presented do not include employed persons in budgetary entities conducting activity within the scope of national defence and public safety as well as clergy, and moreover, in tables 1 and 3 do not include employed persons in social and political organizations, trade unions and others.

Employed persons are:

- 1) employees hired on the basis of an employment contract (labour contract, posting, appointment, election or service relation);
 - 2) employers and own-account workers, i.e.:
 - a) owners, co-owners, and leaseholders of private farms in agriculture (including contributing family workers), i.e., working on private farms (with area up to 1 ha and more than 1 ha of agricultural land) as well as individual owners of livestock who do not possess agricultural land, with some exceptions since 2002 — see item 4 on page 177,
 - b) owners and co-owners (including contributing family workers; excluding partners in companies who do not work in them) of entities conducting economic activity excluding private farms in agriculture,
 - c) other self-employed persons, e.g., persons practising learned professions;
 - 3) outworkers;
 - 4) agents (including contributing family workers and persons employed by agents);
 - 5) members of agricultural production co-operatives, (agricultural producers' co-operatives and co-operatives established on their basis as well as agricultural farmers' co-operatives);
 - 6) clergy fulfilling priestly obligations.
2. **Full-time paid employees** are employed persons on a full-time basis, as defined by a given company or for a given position, as well as persons who, in accordance with regulations, work a shortened work-time period, e.g. due to hazardous conditions, or a longer work-time period, e.g. property caretaker. **Part-time paid employees** are persons who, in accordance with labour contracts, regularly work on a part-time basis. Part-time paid employees in the main workplace are persons who declared that the given workplace is their main workplace.
3. Data concerning **employment as of 31 XII** are presented without converting part-time paid employees into full-

pełnozatrudnionych, przy przyjęciu zasady jednorazowego ujmowania tych osób w **głównym miejscu pracy**.

4. Dane dotyczące **pracujących w gospodarstwach indywidualnych w rolnictwie według stanu w dniu 31 XII** wyszacowano dla 2009 r. na podstawie wyników Narodowego Spisu Powszechnego Ludności i Mieszkań 2002 oraz Powszechnego Spisu Rolnego 2002 przeprowadzonych w maju 2002 r.

Do pracujących w gospodarstwach indywidualnych w rolnictwie nie zalicza się osób pracujących:

- 1) w gospodarstwach o powierzchni użytków rolnych powyżej 1 ha produkujących **wyłącznie** na własne potrzeby;
- 2) w gospodarstwach o powierzchni użytków rolnych do 1,0 ha (łącznie z indywidualnymi właścicielami zwierząt gospodarskich nieposiadającymi użytków rolnych) produkujących **wyłącznie** lub **głównie** na własne potrzeby.

5. Dane o pracujących w tabl. 1 i 2 prezentowane są według faktycznego (stałego) miejsca pracy pracownika i faktycznie prowadzonej działalności.

6. Dane dotyczące **przeciętnego zatrudnienia** ujmują wyłącznie zatrudnionych na podstawie stosunku pracy. Informacje dotyczą pracowników pełnozatrudnionych oraz niepełnozatrudnionych w przeliczeniu na pełnozatrudnionych.

7. Dane o **bezrobotnych zarejestrowanych** obejmują osoby, które zgodnie z ustawą z dnia 20 IV 2004 r. o promocji zatrudnienia i instytucjach rynku pracy, obowiązującą od 1 VI 2004 r. (Dz.U. Nr 99, poz. 1001 z późn. zm.), określone są jako bezrobotne.

Pod pojęciem **bezrobotnego** należy rozumieć osobę niezatrudnioną i niewykonującą innej pracy zarobkowej, zdolną i gotową do podjęcia zatrudnienia w pełnym wymiarze czasu pracy (bądź, jeśli jest osobą niepełnosprawną — zdolną i gotową do podjęcia zatrudnienia co najmniej w połowie tego wymiaru czasu pracy), nieuczącą się w szkole, z wyjątkiem szkół dla dorosłych (lub przystępującą do egzaminu eksternistycznego z zakresu tej szkoły) lub szkół wyższych w systemie studiów niestacjonarnych, zarejestrowaną we właściwym dla miejsca zameldowania (stałego lub czasowego) powiatowym urzędzie pracy oraz poszukującą zatrudnienia lub innej pracy zarobkowej, jeżeli m.in.:

- 1) ukończyła 18 lat;
- 2) kobieta nie ukończyła 60 lat, a mężczyzna — 65 lat;
- 3) nie nabyła prawa do emerytury lub renty z tytułu niezdolności do pracy, renty rodzinnej, renty szkoleniowej, renty socjalnej, nie pobiera: świadczenia lub zasiłku przedemerytalnego, świadczenia rehabilitacyjnego, zasiłku chorobowego, macierzyńskiego lub zasiłku w wysokości zasiłku macierzyńskiego;
- 4) nie jest właścicielem lub posiadaczem (samoistnym lub zależnym) nieruchomości rolnej o powierzchni użytków rolnych powyżej 2 ha przeliczeniowych;
- 5) nie podlega ubezpieczeniu emerytalnemu i rentowemu z tytułu stałej pracy jako współmałżonek lub domownik w gospodarstwie rolnym o powierzchni użytków rolnych przekraczającej 2 ha przeliczeniowe;
- 6) nie posiada wpisu do ewidencji działalności gospodarczej lub nie podlega — na podstawie odrębnych przepisów — obowiązkowi ubezpieczenia społecznego, z wyjątkiem ubezpieczenia społecznego rolników;

-time paid employees, each person being listed once according to the **main job**.

4. Data concerning **employed persons on private farms in agriculture as of 31 XII** estimated for 2009 on the basis of the results of the Population and Housing Census 2002 as well as the Agricultural Census 2002 conducted in May 2002.

The following employed persons are not included in the employed on private farms:

- 1) on farms with the area more than 1 ha of agricultural land producing **exclusively** for their own needs;
- 2) on farms with the area to 1 ha of agricultural land (including individual owners of livestock who do not possess agricultural land) producing **exclusively** or **mainly** for their own needs.

5. Data regarding employment in tables 1 and 2 are presented by permanent places of work and actually conducted business activity.

6. Data concerning **average paid employment** include exclusively employees hired on the basis of an employment contract. Information concerns full- and part-time paid employees in terms of full-time paid employees.

7. Data regarding **registered unemployed persons** include persons who, in accordance with the Law dated 20 IV 2004 on Promoting Employment and Labour Market Institutions, in force since 1 VI 2004 (Journal of Laws No. 99, item 1001 with later amendments), are classified as unemployed.

An **unemployed person** is understood as a person not employed and not performing any other kind of paid work who is capable of work and ready to take full-time employment obligatory for a given job or service (or in case he/she is a disabled person — capable and ready to take work comprising no less than a half of working time), not attending a school with the exception of schools for adults (or taking extra curriculum exam within the scope of this school programme) or tertiary schools in part-time programme, looking for employment or other kind of paid work and registered in a powiat labour office, appropriate for his/her permanent stay, if he/she fulfilled among others, the following conditions:

- 1) is aged 18 or more;
- 2) is aged less than 60 (women) or less than 65 (men);
- 3) did not acquire the right to retirement pay or pension resulting from an inability to work, family pension, pension due to training, social pension, does not receive: a pre-retirement benefit or allowance, a rehabilitation benefit, a sick and maternity benefit or a benefit in the amount of a maternity benefit;
- 4) is not an owner or holder (sole or dependent) of agricultural real estate with an area of agricultural land exceeding 2 convertible ha;
- 5) is not subject to retirement and pension insurance from full-time work due to being a spouse or a member of an agricultural household with an area of agricultural land exceeding 2 convertible ha;
- 6) is not entered in the registers rolls of economic activity or is not subject, on the basis of separate regulations, to compulsory social security or retirement provision, excluding social insurance of farmers;

- 7) nie jest tymczasowo aresztowana lub nie odbywa kary pozbawienia wolności;
- 8) nie uzyskuje miesięcznie przychodu w wysokości przekraczającej połowę minimalnego wynagrodzenia za pracę, z wyłączeniem przychodów uzyskanych z tytułu odsetek lub innych przychodów od środków pieniężnych zgromadzonych na rachunkach bankowych;
- 9) nie pobiera, na podstawie przepisów o pomocy społecznej zasiłku stałego;
- 10) nie pobiera na podstawie przepisów o świadczeniach rodzinnych, świadczenia pielęgnacyjnego lub dodatku do zasiłku rodzinnego z tytułu samotnego wychowywania dziecka i utraty prawa do zasiłku dla bezrobotnych na skutek upływu ustawowego okresu jego pobierania;
- 11) nie pobiera po ustaniu zatrudnienia świadczenia szkoleniowego.

8. Stopę bezrobocia rejestrowanego obliczono jako stosunek liczby bezrobotnych zarejestrowanych do liczby cywilnej ludności aktywnej zawodowo, tj. bez osób odbywających czynną służbę wojskową oraz pracowników jednostek budżetowych prowadzących działalność w zakresie obrony narodowej i bezpieczeństwa publicznego. Stopę bezrobocia podaje się z uwzględnieniem pracujących w gospodarstwach indywidualnych w rolnictwie (będących składową cywilnej ludności aktywnej zawodowo) wyszacowanych na podstawie wyników spisów.

9. Informacje o wypadkach przy pracy obejmują wszystkie wypadki przy pracy, jak również wypadki traktowane na równi z wypadkami przy pracy niezależnie od tego, czy wykazana została niezdolność do pracy. Informacje o wypadkach przy pracy w jednostkach budżetowych prowadzących działalność w zakresie obrony narodowej i bezpieczeństwa publicznego dotyczą tylko pracowników cywilnych.

Dane o wypadkach przy pracy opracowano na podstawie statystycznych kart wypadków przy pracy.

Za jeden wypadek przy pracy liczy się wypadek każdej pracującej osoby poszkodowanej w wypadku indywidualnym, jak również w wypadku zbiorowym.

10. Za wypadek przy pracy uważa się nagle zdarzenie wywołane przyczyną zewnętrzną, powodujące uraz lub śmierć, które nastąpiło w związku z pracą:

- 1) podczas lub w związku z wykonywaniem przez pracownika zwykłych czynności lub poleceń przełożonych oraz czynności na rzecz pracodawcy, nawet bez polecenia;
- 2) w czasie pozostawania pracownika w dyspozycji pracodawcy w drodze między siedzibą pracodawcy a miejscem wykonywania obowiązku wynikającego ze stosunku pracy.

Na równi z wypadkiem przy pracy, w zakresie uprawnień do świadczeń określonych w ustawie o ubezpieczeniu społecznym z tytułu wypadków przy pracy i chorób zawodowych, traktuje się wypadek, któremu pracownik uległ:

- 1) w czasie podróży służbowej;
- 2) podczas szkolenia w zakresie powszechnej samoobrony;
- 3) przy wykonywaniu zadań zleconych przez działającą u pracodawcy organizację związkową.

Za wypadek przy pracy uważa się również nagle zdarzenie, powodujące uraz lub śmierć, które nastąpiło w okresie ubezpieczenia wypadkowego podczas:

- 7) *is not temporarily under arrest or not serving a prison sentence;*
- 8) *does not receive monthly income of the amount exceeding half of minimal remuneration for work; excluding income generated from interests or other income generated from money gathered on bank accounts;*
- 9) *does not receive, on the basis of the regulations concerning social welfare, a permanent social benefit;*
- 10) *does not receive, on the basis of regulations concerning family allowances, nursing allowance or allowance supplementary to family benefit due to single parenthood and losing rights to the unemployment benefit due to the expiry of the legal duration of benefit receiving;*
- 11) *does not receive training allowance after the termination of employment.*

8. The registered unemployment rate is calculated as the ratio of the number of registered unemployed persons to the economically active civilian population, i.e., excluding persons in active military service as well as employees of budgetary entities conducting activity within the scope of national defence and public safety. The unemployment rate is given considering employed persons on private farms in agriculture (as part of the economically active civilian population) estimated on the basis of the censuses results.

9. Information regarding accidents at work includes all accidents at work, as well as accidents treated equally to accidents at work, regardless of proved inability to work. Information regarding accidents at work in budgetary entities conducting activity within the scope of national defence and public safety concerns only civilian employees.

Data regarding accidents at work were compiled on the basis of statistical reports of accidents at work.

Each accident, regardless whether the person injured was injured during an individual or mass accident, is counted as a single accident at work.

10. Accident at work is understood as a sudden event, caused by external reason which leads to injury or death, which happened in connection with work:

- 1) *during or in connection with performance of ordinary activities or instructions by the employee and activities for the employers, even without instructions;*
- 2) *when the employee remains at the disposal of the employer on the way between the seat of the employer and the place of performing the duty, which is a result of work relations.*

Every accident is treated equally to accident at work, as regards entitlement to benefits defined in the law on social insurance by virtue of accidents at work and occupational diseases if the employee had such accident:

- 1) *during a business trip;*
- 2) *during a training within the scope of common self-defence;*
- 3) *at performing tasks ordered by trade union organizations, functioning at the employer.*

Accident at work is also understood as a sudden incident, causing injury or death, which happened within the term of accident insurance during:

- 1) uprawiania sportu w trakcie zawodów i treningów przez osobę pobierającą stypendium sportowe;
- 2) wykonywania odpłatnie pracy w czasie odbywania kary pozbawienia wolności lub tymczasowego aresztowania;
- 3) pełnienia mandatu posła lub senatora, pobierającego uposażenie;
- 4) sprawowania mandatu posła do Parlamentu Europejskiego wybranego w Rzeczypospolitej Polskiej;
- 5) odbywania — na podstawie skierowania wydanego przez powiatowy urząd pracy lub inny podmiot kierujący — szkolenia lub stażu związanego z pobieraniem przez absolwenta stypendium;
- 6) wykonywania przez członka rolniczej spółdzielni produkcyjnej, spółdzielni kółek rolniczych oraz przez inną osobę traktowaną na równi z członkiem spółdzielni, pracy na rzecz tych spółdzielni;
- 7) wykonywania lub współpracy przy wykonywaniu pracy na podstawie umowy agencyjnej, umowy-zlecenia lub umowy o świadczenie usług;
- 8) wykonywania zwykłych czynności związanych z prowadzeniem lub współpracą przy prowadzeniu działalności pozarolniczej;
- 9) wykonywania przez osobę duchowną czynności religijnych lub czynności związanych z powierzonymi funkcjami duszpasterskimi lub zakonnymi;
- 10) odbywania zastępczych form służby wojskowej;
- 11) nauki w Krajowej Szkole Administracji Publicznej przez słuchaczy pobierających stypendium.

11. Za **ciężki wypadek przy pracy** uważa się wypadek, w wyniku którego nastąpiło ciężkie uszkodzenie ciała, a mianowicie: utrata wzroku, słuchu, mowy, zdolności płodzenia lub inne uszkodzenie ciała albo rozstrój zdrowia, naruszające podstawowe funkcje organizmu, a także choroba nieuleczalna lub zagrażająca życiu, trwała choroba psychiczna, trwała, całkowita lub znaczna niezdolność do pracy w zawodzie albo trwale poważne zeszpecenie lub zniekształcenie ciała.

12. Za **śmiertelny wypadek przy pracy** uważa się wypadek, w wyniku którego nastąpiła śmierć osoby poszkodowanej na miejscu wypadku lub w okresie 6 miesięcy od chwili wypadku.

13. Informacje o **zatrudnionych w warunkach zagrożenia** czynnikami szkodliwymi dla zdrowia opracowano na podstawie sprawozdawczości; dane:

- 1) obejmują zatrudnionych w jednostkach zaliczanych do sekcji: „Rolnictwo, leśnictwo, łowiectwo i rybactwo” (bez gospodarstw indywidualnych w rolnictwie, łowiectwa i pozyskiwania zwierząt łownych, włączając działalność usługową oraz rybołówstwa w wodach morskich), „Górnictwo i wydobywanie”, „Przetwórstwo przemysłowe”, „Wytwarzanie i zaopatrywanie w energię elektryczną, gaz, parę wodną, gorącą wodę i powietrze do układów klimatyzacyjnych”, „Dostawa wody; gospodarowanie ściekami i odpadami oraz działalność związana z rekultywacją”, „Budownictwo” (bez realizacji projektów budowlanych związanych ze wznoszeniem budynków), „Handel hurtowy i detaliczny; naprawa pojazdów samo-

- 1) practising sports during competitions and trainings by a person receiving sport scholarship;
- 2) performance of paid work in the time of serving imprisonment sentences or temporary detentions;
- 3) carrying out a mandate by members of parliament or senate, who receive salaries;
- 4) serving the mandate of the European Parliament member elected in the Republic of Poland;
- 5) stay — on the basis of appointment issues by powiat labour office or other supervising entity — at a training or internship connected with a scholarship received by school-leavers;
- 6) performance of work, by members of agricultural producers' co-operatives, agricultural farmers' co-operatives and by other persons treated equally to members of co-operatives, for the benefit of these co-operatives;
- 7) performance or co-operation at performance of work on the basis of agency agreements, contracts of mandate or contracts of services;
- 8) performance of ordinary activities connected with conducting non-agricultural economic activities or co-operation at conducting them;
- 9) performance of religious activities or activities connected with entrusted pastoral or monastic functions by clergymen;
- 10) serving supplementary forms of military service;
- 11) education at the National School of Public Administration by students, who receive scholarships.

11. A **serious accident at work** is an accident which results in serious bodily harm, i.e., loss of sight, hearing, speech, fertility, or which results in other bodily harm or in health-related problems, disrupting primary bodily functions, as well as which results in incurable and life-threatening diseases, permanent mental illness, a permanent, total or significant inability to work in the profession or in a permanent significant disfigurement or distortion of the body.

12. A **fatal accident at work** is an accident during which the person injured dies at the site of the accident or within a period of 6 months from the date of the accident.

13. Information regarding **persons working in hazardous conditions i.e.**, with substances hazardous to health is compiled on the basis of reports. Data concern persons:

- 1) employed by entities included in the sections: “Agriculture, forestry and fishing” (excluding private farms in agriculture, hunting and seafishing), “Mining and quarrying”, “Manufacturing”, “Electricity, gas, steam and air conditioning supply”, “Water supply; sewerage, waste management and remediation activities”, “Construction” (excluding development of building projects), “Wholesale and retail trade; repair of motor vehicles

chodowych, włączając motocykle”, „Transport i gospodarka magazynowa”, „Informacja i komunikacja” (bez działalności związanej z produkcją filmów, nagrań wideo, programów telewizyjnych, nagrań dźwiękowych i muzycznych oraz pozostałej działalności usługowej w zakresie informacji), „Działalność profesjonalna, naukowa i techniczna” (w zakresie badań naukowych i prac rozwojowych oraz działalności weterynaryjnej), „Działalność w zakresie usług administrowania i działalności wspierająca” (w zakresie wynajmu i dzierżawy, działalności organizatorów turystyki, pośredników i agentów turystycznych oraz pozostałej działalności usługowej w zakresie rezerwacji i działalności z nią związanej oraz pozostałego sprzętania), „Edukacja” (w zakresie szkół wyższych), „Opieka zdrowotna i pomoc społeczna” (w zakresie opieki zdrowotnej), „Pozostała działalność usługowa” (w zakresie naprawy i konserwacji komputerów i artykułów użytku osobistego i domowego);

- 2) dotyczą osób narażonych na działanie czynników związanych: ze środowiskiem pracy (substancje chemiczne, pyły przemysłowe, hałas, wibracje, gorący lub zimny mikroklimat itp.), z uciążliwością pracy (wymuszona pozycja ciała, niedostateczne oświetlenie stanowisk pracy, nadmierne obciążenie fizyczne itp.) oraz z czynnikami mechanicznymi związanymi z maszynami szczególnie niebezpiecznymi.

Wynagrodzenia

1. **Wynagrodzenia** obejmują wypłaty pieniężne oraz wartość świadczeń w naturze bądź ich ekwiwalenty należne pracownikom z tytułu pracy. Prezentowane dane nie obejmują wynagrodzeń pracowników jednostek budżetowych prowadzących działalność w zakresie obrony narodowej i bezpieczeństwa publicznego oraz wynagrodzeń zatrudnionych w organizacjach społecznych, politycznych, związków zawodowych i innych.

2. **Przeciętne miesięczne wynagrodzenie (nominalne)** przypadające na 1 zatrudnionego obliczono przyjmując:

- wynagrodzenia osobowe, bez wynagrodzeń osób wykonujących pracę nakładczą oraz uczniów, a także osób zatrudnionych za granicą,
- wypłaty z tytułu udziału w zysku i w nadwyżce bilansowej w spółdzielniach,
- dodatkowe wynagrodzenia roczne dla pracowników jednostek sfery budżetowej,
- honoraria wypłacone niektórym grupom pracowników za prace wynikające z umowy o pracę, np. dziennikarzom, realizatorom filmów, programów radiowych i telewizyjnych.

Dane o przeciętnych wynagrodzeniach dotyczą pełnozatrudnionych oraz niepełnozatrudnionych w przeliczeniu na pełnozatrudnionych.

3. Dane o wynagrodzeniach podaje się **w ujęciu brutto**, tj. łącznie z zaliczkami na poczet podatku dochodowego od osób fizycznych oraz od 1999 r. ze składkami na obowiązkowe ubezpieczenia społeczne (emerytalne, rentowe i chorobowe) placonymi przez ubezpieczonego pracownika.

and motorcycles”, “Transportation and storage”, “Information and communication” (excluding motion picture, video and television programme production, sound recording and music publishing activities as well as other information service activities), “Professional, scientific and technical activities” (in the scope scientific research and development as well as veterinary activities), “Administrative and support service activities” (in the scope rental and leasing activities, travel agency tour operator and other reservation service and related activities and other cleaning activities), “Education” (only tertiary education), “Human health and social work activities” (in the scope human health activities), “Other service community” (in the scope repair of computers and personal and household goods);

- 2) exposed to factors connected with the work environment (chemical substances, industrial dusts, noise, vibrations, hot or cold micro-climate, etc.), strenuous work conditions (forced body positioning, threats caused by insufficient lights, excessive physical exertion, etc.) as well as mechanical factors connected with particularly dangerous machinery.

Wages and salaries

1. **Wages and salaries** include monetary payments as well as the value of benefits in kind or their equivalents due to employees for work performed. The data presented do not include wages and salaries of employees in budgetary entities conducting activity within the scope of national defence and public safety as well as wages and salaries of employees in social and political organizations, trade unions and others.

2. **The average monthly (nominal) wages and salaries per paid employee** were calculated assuming:

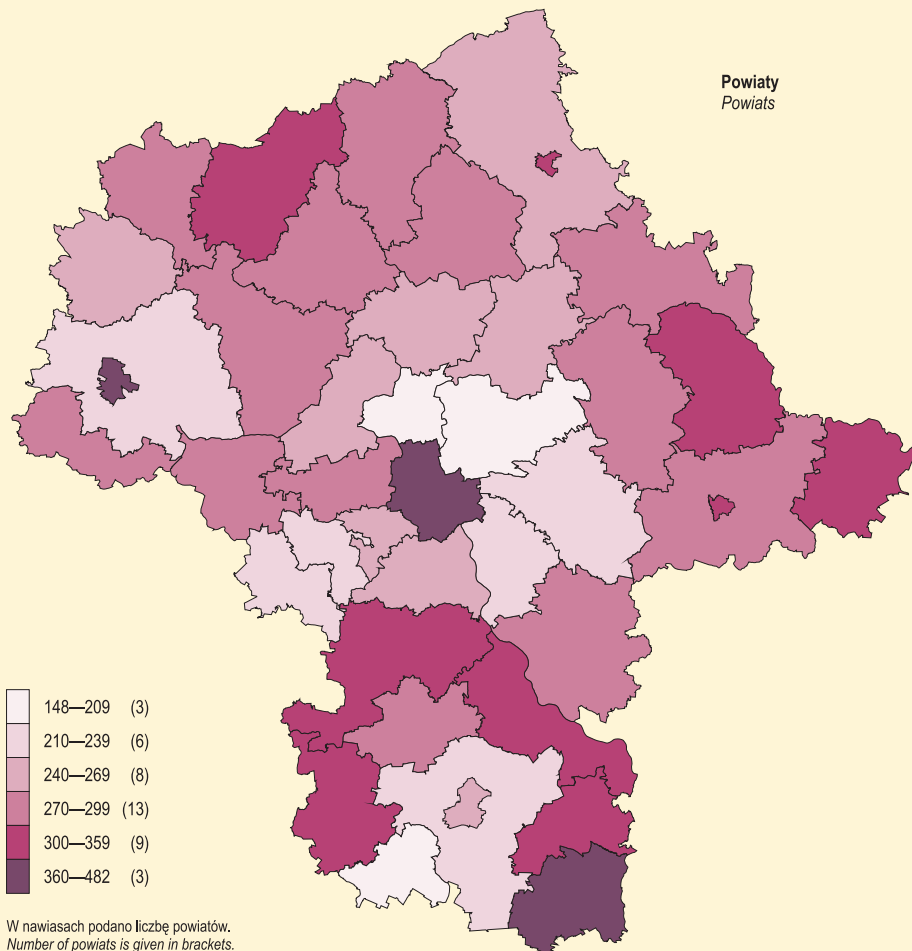
- personal wages and salaries, excluding wages and salaries of persons engaged in outwork as well as apprentices and persons employed abroad,
- payments from profit and balance surplus in co-operatives,
- annual extra wages and salaries for employees of budgetary sphere entities,
- fees paid to selected groups of employees for performing work in accordance with a labour contract, e.g., to journalists, film producers, radio and television programme producers.

Data regarding average wages and salaries concern full-time paid employees as well as part-time paid employees, the wages and salaries of whom have been converted into those of full-time paid employees.

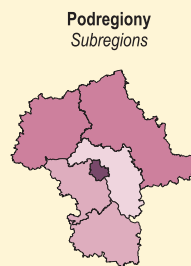
3. Data regarding wages and salaries are given **in gross terms**, i.e., including deductions for personal income taxes and since 1999 also employee's contributions to compulsory social security (retirement, pension and illness).

PRACUJĄCY^a NA 1000 LUDNOŚCI W 2009 R.
 Stan w dniu 31 XII
EMPLOYED PERSONS^a PER 1000 POPULATION IN 2009
 As of 31 XII

Powiaty
 Powiats



W nawiasach podano liczbę powiatów.
 Number of powiats is given in brackets.



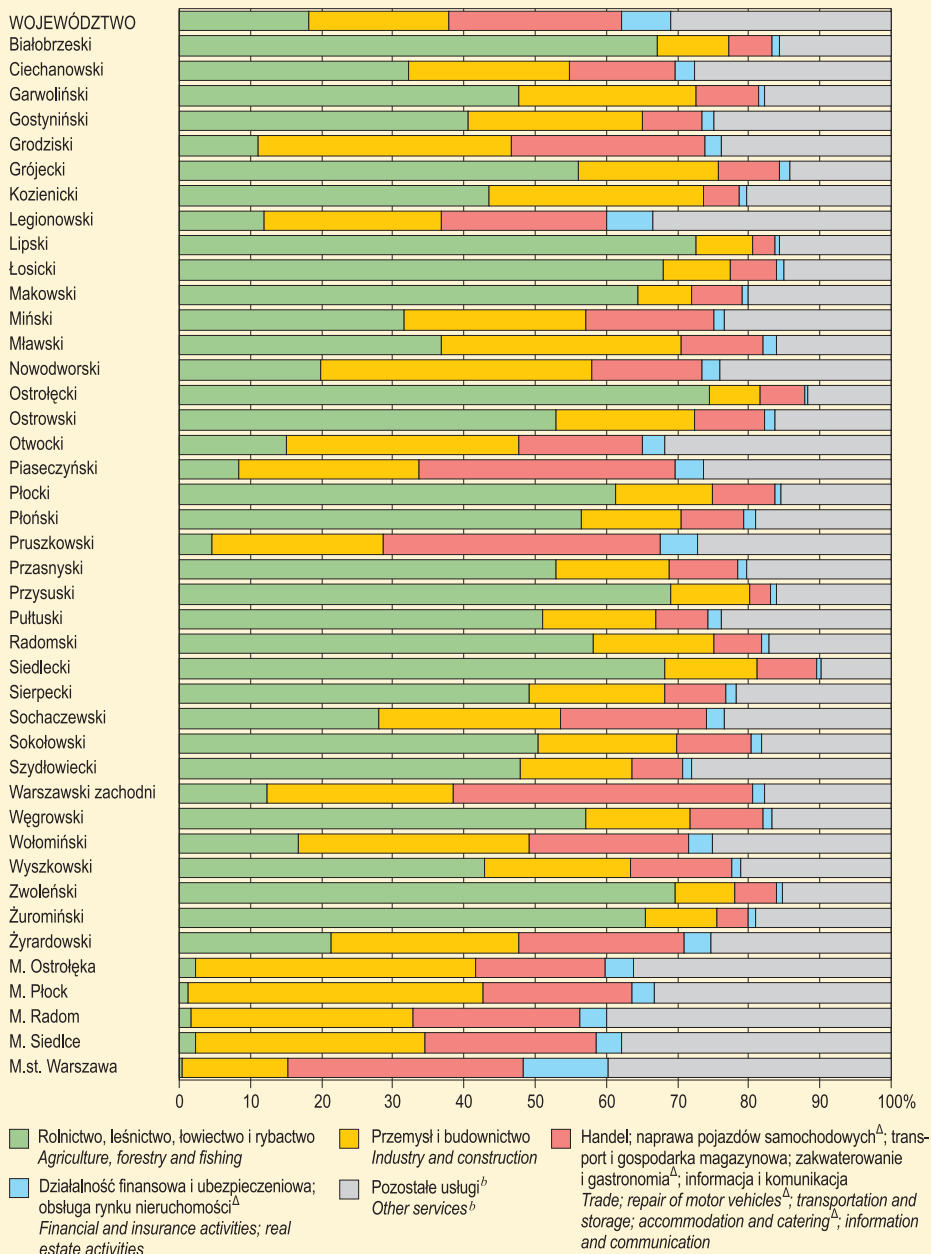
^a Patrz notka *a* do tabl. 2 na str. 187.
^a See footnote *a* to table 2 on page 187.

STRUKTURA PRACUJĄCYCH^a WEDŁUG RODZAJÓW DZIAŁALNOŚCI W POWIATACH W 2009 R.

Stan w dniu 31 XII

STRUCTURE OF EMPLOYED PERSONS^a BY KIND OF ACTIVITIES IN POWIATS IN 2009

As of 31 XII



Rynek pracy

Labour market

TABL. 1 (26). **PRACUJĄCY^a W 2009 R.**
Stan w dniu 31 XII
EMPLOYED PERSONS^a IN 2009
As of 31 XII

WYSZCZEGÓLNIENIE SPECIFICATION	Ogółem Total	Z liczby ogółem Of total number		WYSZCZEGÓLNIENIE SPECIFICATION	Ogółem Total	Z liczby ogółem Of total number	
		kobiety women	sektor prywatny private sector			kobiety women	sektor prywatny private sector
WOJEWÓDZTWO..... VOIVODSHIP	1421120	723549	901711	PODREGION (SUBREGION) CIECHANOWSKO-PŁOCKI (cd.) (cont.)	9988	5067	5548
PODREGION (SUBREGION) CIECHANOWSKO-PŁOCKI..	119135	58769	73716	Powiat płocki.....			
Powiat ciechanowski.....	17379	9209	9623	Gminy miejsko-wiejskie: Urban-rural gminas:			
Gmina miejska: Urban gmina:				Drobin.....	966	541	705
Ciechanów.....	13934	7554	7725	w tym miasto of which city	528	318	334
Gmina miejsko-wiejska: Urban-rural gmina:				Gąbin.....	968	580	467
Głinojeck.....	1232	516	961	w tym miasto of which city	613	353	376
w tym miasto of which city	359	224	138	Wyszogród.....	530	348	253
Gminy wiejskie: Rural gminas:				w tym miasto of which city	482	320	234
Ciechanów.....	387	154	259	Gminy wiejskie: Rural gminas:			
Golymin-Osrodek.....	289	127	174	Bielsk.....	1247	673	784
Grudusk.....	208	116	55	Bodzanów.....	488	329	146
Ojrzeń.....	186	105	34	Brudzeń Duży.....	538	271	221
Opinogóra Górna.....	245	133	66	Bulkowo.....	312	189	78
Regimin.....	278	141	133	Łąck.....	704	381	410
Sońsk.....	620	363	216	Mała Wieś.....	402	274	110
Powiat gostyniński.....	7978	4027	4344	Nowy Duninów.....	178	107	40
Gmina miejska: Urban gmina:				Radzanowo.....	610	266	421
Gostynin.....	5939	2702	3634	Ślubice.....	320	176	159
Gminy wiejskie: Rural gminas:				Stąpno.....	1415	371	973
Gostynin.....	1110	701	280	Stara Biała.....	954	322	723
Pacyna.....	227	165	73	Staroźreby.....	356	239	58
Sanniki.....	493	317	279	Powiat płoński.....	10584	5805	5427
Szczawin Kościelny.....	209	142	78	Gminy miejskie: Urban gminas:			
Powiat mławski.....	14674	7994	10318	Płońsk.....	5942	3297	2979
Gmina miejska: Urban gmina:				Raciąż.....	1004	522	577
Mława.....	10700	5837	7754	Gminy wiejskie: Rural gminas:			
Gminy wiejskie: Rural gminas:				Baboszewo.....	726	263	521
Dzierzgowo.....	412	328	294	Czerwińsk nad Wisłą.....	344	231	103
Lipowiec Kościelny.....	285	135	156	Dzierżążnia.....	126	94	#
Radzanów.....	243	115	118	Joniec.....	128	89	#
Strzegowo.....	422	245	196	Naruszewo.....	313	161	136
Stupsk.....	467	281	221	Nowe Miasto.....	331	211	159
Sześćno.....	373	224	218	Płońsk.....	565	271	369
Szydłowo.....	593	267	464	Raciąż.....	334	248	131
Wieczfnia Kościelna.....	935	423	820	Sochocin.....	464	225	283
Wiśniewo.....	244	139	77	Zaluski.....	307	193	118
				Powiat sierpecki.....	7107	3926	3908
				Gmina miejska: Urban gmina:			
				Sierpc.....	5476	2837	3340

^a Według faktycznego miejsca pracy i rodzaju działalności; bez podmiotów gospodarczych o liczbie pracujących do 9 osób; bez gospodarstw indywidualnych w rolnictwie.

^a By actual workplace and kind of activity; excluding economic entities employing up to 9 persons; excluding private farms in agriculture.

TABL. 1 (26). PRACUJĄCY^a W 2009 R. (cd.)
Stan w dniu 31 XII
EMPLOYED PERSONS^a IN 2009 (cont.)
As of 31 XII

WYSZCZEGÓLNIENIE SPECIFICATION	Ogółem Total	Z liczby ogółem Of total number		WYSZCZEGÓLNIENIE SPECIFICATION	Ogółem Total	Z liczby ogółem Of total number	
		kobiety women	sektor prywatny private sector			kobiety women	sektor prywatny private sector
PODREGION (SUBREGION) CIECHANOWSKO-PŁOCKI (dok.) (cont.)				PODREGION (SUBREGION) OSTROŁĘCKO-SIEDLECKI (cd.) (cont.)			
Powiat sierpecki (dok.) (cont.)				Powiat makowski (dok.) (cont.)			
Gminy wiejskie: Rural gminas:				Gminy wiejskie (dok.): Rural gminas (cont.):			
Gozdowo	298	188	114	Młynarze	153	71	95
Mochowo	331	206	149	Plonawy-Bramura	262	155	82
Rościszewo	111	88	10	Rzewnie	200	117	113
Sierpc	315	168	149	Sypniewo	222	105	121
Szczutowo	223	181	44	Szelków	114	78	#
Zawidz	353	258	102	Powiat ostrołęcki	5947	3322	2822
Powiat żuromiński	3989	2306	1545	Gmina miejsko-wiejska:			
Gminy miejsko-wiejskie:				Urban-rural gmina:			
Urban-rural gminas:				Myszyniec	806	482	391
Biezuń	359	191	146	w tym miasto of which city	653	365	#
w tym miasto of which city	303	164	#	Gminy wiejskie: Rural gminas:			
Żuromin	2618	1454	1139	Baranowo	634	345	435
w tym miasto of which city	2421	1388	1000	Czarnia	215	130	70
Gminy wiejskie: Rural gminas:				Czerwin	234	149	36
Kuczbork-Osada	333	234	101	Goworowo	404	288	149
Lubowidz	361	220	111	Kadzidło	691	403	291
Lutocin	171	112	25	Lelis	326	183	87
Siemiątkowo	147	95	23	Łyse	431	271	162
Miasto na prawach powiatu (City with powiat status)				Olszewo-Borki	754	357	469
Płock	47436	20435	33003	Rzekuń	1102	542	595
PODREGION (SUBREGION) OSTROŁĘCKO-SIEDLECKI	115376	60109	64499	Troszyn	350	172	137
Powiat łosicki	3630	2013	1644	Powiat ostrowski	10329	5692	5883
Gmina miejsko-wiejska:				Gmina miejska: Urban gmina:			
Urban-rural gmina:				Ostrów Mazowiecka	6565	3682	4049
Łosice	2403	1246	1254	Gmina miejsko-wiejska:			
w tym miasto of which city	2065	1061	962	Urban-rural gmina:			
Gminy wiejskie: Rural gminas:				Brok	131	83	55
Huszelw	171	106	90	w tym miasto of which city	117	75	#
Olszanka	134	77	48	Gminy wiejskie: Rural gminas:			
Platerów	238	159	46	Andrzejewo	152	103	25
Sarnaki	398	200	140	Boguty-Pianki	84	52	14
Stara Kornica	286	225	66	Malkinia Górna	1837	819	1044
Powiat makowski	4869	2909	2044	Nur	144	102	24
Gmina miejska: Urban gmina:				Ostrów Mazowiecka	801	447	434
Maków Mazowiecki	2611	1625	951	Stary Lubotyń	106	85	#
Gmina miejsko-wiejska:				Szulborze Wielkie	67	44	#
Urban-rural gmina:				Wąsowo	198	134	84
Różan	622	331	390	Zaręby Kościelne	244	141	145
w tym miasto of which city	600	321	#	Powiat przasnyski	7196	3772	3755
Gminy wiejskie: Rural gminas:				Gmina miejska: Urban gmina:			
Czerwonka	71	54	#	Przasnysz	4734	2489	2509
Karniewo	268	151	106	Gmina miejsko-wiejska:			
Krasnosielc	346	222	147	Urban-rural gmina:			
				Chorzele	1210	601	761
				w tym miasto of which city	982	466	677

^a Notka patrz na str. 181.
^a See footnote on page 181.

TABL. 1 (26). **PRACUJĄCY^a W 2009 R. (cd.)**
 Stan w dniu 31 XII
EMPLOYED PERSONS^a IN 2009 (cont.)
 As of 31 XII

WYSZCZEGÓLNIENIE SPECIFICATION	Ogółem Total	Z liczby ogółem Of total number		WYSZCZEGÓLNIENIE SPECIFICATION	Ogółem Total	Z liczby ogółem Of total number	
		kobiety women	sektor prywatny private sector			kobiety women	sektor prywatny private sector
PODREGION (SUBREGION) OSTROŁĘCKO-SIEDLECKI (cd.) (cont.)				PODREGION (SUBREGION) OSTROŁĘCKO-SIEDLECKI (dok.) (cont.)			
Powiat przasnyski (dok.) (cont.)				Powiat sokolowski (dok.) (cont.)			
Gminy wiejskie: <i>Rural gminas:</i>				Gminy wiejskie (dok.): <i>Rural gminas (cont.):</i>			
Czernice Borowe	214	100	109	Sabnie	369	171	260
Jednorzec	388	244	100	Sokolów Podlaski.....	371	197	213
Krasne	258	133	103	Sterdyń	192	134	68
Krzynowłoga Mała	161	110	30	Powiat węgrowski	7894	4171	4260
Przasnysz	231	95	143	Gmina miejska: <i>Urban gmina:</i>			
Powiat pułtuski	6558	4001	3191	Węgrów	4316	2078	2459
Gmina miejsko-wiejska:				Gmina miejsko-wiejska:			
<i>Urban-rural gmina:</i>				<i>Urban-rural gmina:</i>			
Pułtusk	4718	2754	2564	Łochów	1468	814	774
w tym miasto <i>of which city</i>	4189	2482	2160	w tym miasto <i>of which city</i>	1116	618	613
Gminy wiejskie: <i>Rural gminas:</i>				Gminy wiejskie: <i>Rural gminas:</i>			
Gzy	361	220	167	Grębków	229	159	83
Obryte	339	253	27	Korytnica	394	240	238
Pokrzywnica	193	138	55	Liw	335	170	172
Świercze	166	130	#	Miedzna	303	179	197
Winnica	567	340	345	Sadowne	406	213	209
Zatory	214	166	#	Stoczek	270	190	74
Powiat siedlecki	7479	3371	5166	Wierzbno	173	128	54
Gmina miejsko-wiejska:				Powiat wyszkowski	10666	5655	6898
<i>Urban-rural gmina:</i>				Gmina miejsko-wiejska:			
Mordy	278	195	100	<i>Urban-rural gmina:</i>			
w tym miasto <i>of which city</i>	223	152	92	Wyszków	8408	4304	5755
Gminy wiejskie: <i>Rural gminas:</i>				w tym miasto <i>of which city</i>	7756	3999	5310
Domanice	126	83	50	Gminy wiejskie: <i>Rural gminas:</i>			
Korczew	133	83	52	Brańszczyk	746	423	378
Kotuń	629	336	365	Długosiodło	330	221	127
Mokobody	350	198	182	Rzażnik	351	148	208
Paprotnia	189	125	109	Somianka	492	298	232
Przesmyki	109	86	10	Zabrodzie	339	261	198
Siedlce	3348	1109	2852	Miasta na prawach powiatu:			
Skórzec	448	222	265	<i>Cities with powiat status:</i>			
Suchożebry	509	219	342	Ostrołęka	16562	7681	8902
Wiśniew	666	272	516	Siedlce	24762	12307	14214
Wodynie	180	142	61	PODREGION (SUBREGION) RADOMSKI	94993	48518	47937
Zbuczyn	514	301	262	Powiat białobrzezki	3253	1835	1625
Powiat sokolowski	9484	5215	5720	Gminy miejsko-wiejskie:			
Gmina miejska: <i>Urban gmina:</i>				<i>Urban-rural gminas:</i>			
Sokolów Podlaski	6527	3439	3963	Białobrzezi	1952	1072	1067
Gmina miejsko-wiejska:				w tym miasto <i>of which city</i>	1711	968	926
<i>Urban-rural gmina:</i>				Wyśmierzyce	144	82	51
Kosów Lacki	743	392	565	w tym miasto <i>of which city</i>	#	#	#
w tym miasto <i>of which city</i>	677	348	533				
Gminy wiejskie: <i>Rural gminas:</i>							
Bielany	248	154	132				
Ceranów	160	93	57				
Jabłonna Lacka	623	433	409				
Repki	251	202	53				

^a Notka patrz na str. 181.
^a See footnote on page 181.

TABL. 1 (26). **PRACUJĄCY^a W 2009 R. (cd.)**
Stan w dniu 31 XII
EMPLOYED PERSONS^a IN 2009 (cont.)
As of 31 XII

WYSZCZEGÓLNIENIE SPECIFICATION	Ogółem Total	Z liczby ogółem Of total number		WYSZCZEGÓLNIENIE SPECIFICATION	Ogółem Total	Z liczby ogółem Of total number	
		kobiety women	sektor prywatny private sector			kobiety women	sektor prywatny private sector
PODREGION (SUBREGION)				PODREGION (SUBREGION)			
RADOMSKI (cd.) (cont.)				RADOMSKI (dok.) (cont.)			
Powiat białobrzegi (dok.) (cont.)				Powiat radomski (dok.) (cont.)			
Gminy wiejskie: Rural gminas:				Gminy wiejskie: Rural gminas:			
Promna	369	177	241	Gózd	451	274	181
Radzanów	164	111	41	Jastrzębia	370	181	193
Stara Błotnica	318	201	161	Jedlińsk	1508	712	1073
Stromiec	306	192	64	Jedlnia-Letnisko	749	434	382
Powiat kozienicki.....	10809	4806	4264	Kowala	690	317	379
Gmina miejsko-wiejska:				Pionki	584	296	342
Urban-rural gmina:				Przytyk	423	261	161
Kozienice	8640	3636	3270	Wierzbica	1019	461	550
w tym miasto of which city	4758	2806	2007	Wolanów	889	424	693
Gminy wiejskie: Rural gminas:				Zakrzew	783	362	512
Garbatka-Letnisko	809	322	503	Powiat szydłowiecki.....	3942	2097	1694
Głowaczów	368	219	139	Gmina miejsko-wiejska:			
Gniewoszów	233	129	49	Urban-rural gmina:			
Grabów nad Pilicą	166	95	57	Szydłowiec	2526	1331	1120
Magnuszew	402	251	218	w tym miasto of which city	2284	1231	983
Sieciechów	191	154	28	Gminy wiejskie: Rural gminas:			
Powiat lipski.....	3798	2110	1429	Chlewiska	330	193	97
Gmina miejsko-wiejska:				Jastrząb	331	139	188
Urban-rural gmina:				Mirów	192	130	30
Lipsko	2581	1319	1152	Orońsko	563	304	259
w tym miasto of which city	2373	1188	1111	Powiat zwolenński.....	3647	2020	1632
Gminy wiejskie: Rural gminas:				Gmina miejsko-wiejska:			
Chotcza	80	63	7	Urban-rural gmina:			
Ciepielów	349	173	155	Zwoleń	2549	1315	1216
Rzeczniów	240	177	33	w tym miasto of which city	2383	1208	1183
Siemno	251	170	35	Gminy wiejskie: Rural gminas:			
Solec nad Wisłą	297	208	47	Kazanów	233	157	63
Powiat przysuski.....	4219	2227	1838	Policzna	280	189	104
Gmina miejsko-wiejska:				Przylęk	355	227	166
Urban-rural gmina:				Tczów	230	132	83
Przysucha	2491	1245	1289	Miasto na prawach powiatu			
w tym miasto of which city	2203	1080	1078	(City with powiat status)			
Gminy wiejskie: Rural gminas:				Radom.....	52188	26596	28429
Borkowice	352	218	86	PODREGION (SUBREGION)			
Gielniów	314	138	187	M.ST. WARSZAWA.....	806498	415681	515185
Klów	162	91	47	Miasto na prawach powiatu			
Odrzywół	232	157	#	(City with powiat status)			
Poławarów	226	112	81	m.st. Warszawa.....	806498	415681	515185
Rusinów	141	112	#	PODREGION (SUBREGION)			
Wieniawa	301	154	121	WARSZAWSKI WSCHODNI	121977	63428	79261
Powiat radomski.....	13137	6827	7026	Powiat garwoliński.....	16069	8831	10043
Gmina miejska: Urban gmina:				Gminy miejskie: Urban gminas:			
Pionki	2791	1536	1165	Garwolin	7295	4199	4605
Gminy miejsko-wiejskie:				Łaskarzew	849	462	612
Urban-rural gminas:				Gminy miejsko-wiejskie:			
Ilża	1578	994	522	Urban-rural gminas:			
w tym miasto of which city	1051	688	263	Piława	1522	623	944
Skaryszew	1302	575	873	w tym miasto of which city	934	402	468
w tym miasto of which city	527	238	243	Żelechów	862	556	449
				w tym miasto of which city	760	496	#

^a Notka patrz na str. 181.
^a See footnote on page 181.

TABL. 1 (26). PRACUJĄCY^a W 2009 R. (cd.)
Stan w dniu 31 XII
EMPLOYED PERSONS^a IN 2009 (cont.)
As of 31 XII

WYSZCZEGÓLNIENIE SPECIFICATION	Ogółem Total	Z liczby ogółem Of total number		WYSZCZEGÓLNIENIE SPECIFICATION	Ogółem Total	Z liczby ogółem Of total number	
		kobiety women	sektor prywatny private sector			kobiety women	sektor prywatny private sector
PODREGION (SUBREGION) WARSZAWSKI WSCHODNI (cd.) (cont.)				PODREGION (SUBREGION) WARSZAWSKI WSCHODNI (dok.) (cont.)			
Powiat garwoliński (dok.) (cont.)				Powiat nowodworski (dok.) (cont.)			
Gminy wiejskie: <i>Rural gminas:</i>				Gminy miejsko-wiejskie:			
Borowie.....	233	170	64	<i>Urban-rural gminas:</i>			
Garwolin.....	1710	739	1249	Nasielsk.....	2461	1278	1436
Górzno.....	333	258	176	w tym miasto <i>of which city</i>	1708	954	903
Łaskarzew.....	285	178	132	Zakroczym.....	865	495	677
Maciejowice.....	598	296	363	w tym miasto <i>of which city</i>	773	444	620
Miastków Kościelny.....	345	223	187	Gminy wiejskie: <i>Rural gminas:</i>			
Parysów.....	504	259	388	Czosnów.....	2516	1092	2249
Sobolew.....	910	436	651	Leoncin.....	837	446	626
Trojanów.....	373	264	109	Pomiechówek.....	730	385	411
Wilga.....	250	168	114	Powiat otwocki.....	23245	12035	14610
Powiat legionowski.....	13546	7546	7409	Gminy miejskie: <i>Urban gminas:</i>			
Gmina miejska: <i>Urban gmina:</i>				Józefów.....	3352	1799	2370
Legionowo.....	6741	4141	3564	Otwock.....	8913	5504	3265
Gmina miejsko-wiejska:				Gmina miejsko-wiejska:			
<i>Urban-rural gmina:</i>				<i>Urban-rural gmina:</i>			
Serock.....	1505	883	661	Karczew.....	3222	1380	2598
w tym miasto <i>of which city</i>	710	425	283	w tym miasto <i>of which city</i>	2721	1143	2201
Gminy wiejskie: <i>Rural gminas:</i>				Gminy wiejskie: <i>Rural gminas:</i>			
Jabłonna.....	1342	776	862	Celestynów.....	1955	756	1593
Nieporęt.....	2268	1021	1156	Kolbiel.....	1084	601	876
Wieliszew.....	1690	725	1166	Osieck.....	401	117	306
Powiat miński.....	21045	10619	13680	Sobienie-Jeziory.....	377	216	235
Gminy miejskie: <i>Urban gminas:</i>				Wiązowna.....	3941	1662	3367
Mińsk Mazowiecki.....	10323	5012	6413	Powiat wołomiński.....	32432	16198	22437
Sulejówek.....	2541	1112	1878	Gminy miejskie: <i>Urban gminas:</i>			
Gminy miejsko-wiejskie:				Kobyłka.....	2333	1080	1757
<i>Urban-rural gminas:</i>				Marki.....	4797	2126	4193
Halinów.....	1103	539	812	Ząbki.....	4123	2057	3193
w tym miasto <i>of which city</i>	404	265	193	Zielonka.....	3819	1807	2695
Kaluszyn.....	829	481	619	Gminy miejsko-wiejskie:			
w tym miasto <i>of which city</i>	619	392	#	<i>Urban-rural gminas:</i>			
Gminy wiejskie: <i>Rural gminas:</i>				Radzymin.....	4508	2005	3708
Cegłów.....	627	430	234	w tym miasto <i>of which city</i>	2767	1293	2136
Dębe Wielkie.....	1336	668	1127	Tłuszcz.....	1412	706	463
Dobre.....	420	186	261	w tym miasto <i>of which city</i>	1148	513	380
Jakubów.....	234	150	104	Wolomin.....	9528	5287	5422
Łatowicz.....	343	199	220	w tym miasto <i>of which city</i>	8674	4835	4795
Mińsk Mazowiecki.....	1444	703	1123	Gminy wiejskie: <i>Rural gminas:</i>			
Mrozy.....	661	478	183	Dąbrówka.....	422	246	231
Siennica.....	546	381	274	Jadów.....	463	284	293
Stanisławów.....	638	280	432	Klembów.....	581	332	291
Powiat nowodworski.....	15640	8199	11082	Poświętne.....	312	186	#
Gmina miejska: <i>Urban gmina:</i>				Strachówka.....	134	82	#
Nowy Dwór Mazowiecki.....	8231	4503	5683				

^a Notka patrz na str. 181.

^a See footnote on page 181.

TABL. 1 (26). **PRACUJĄCY^a W 2009 R. (dok.)**
Stan w dniu 31 XII
EMPLOYED PERSONS^a IN 2009 (cont.)
As of 31 XII

WYSZCZEGÓLNIENIE SPECIFICATION	Ogółem Total	Z liczby ogółem Of total number		WYSZCZEGÓLNIENIE SPECIFICATION	Ogółem Total	Z liczby ogółem Of total number	
		kobiety women	sektor prywatny private sector			kobiety women	sektor prywatny private sector
PODREGION (SUBREGION) WARSZAWSKI ZACHODNI...	163141	77044	121113	PODREGION (SUBREGION) WARSZAWSKI ZACHODNI (dok.) (cont.)			
Powiat grodziski	17153	7994	12786	Powiat pruszkowski (dok.) (cont.)			
Gminy miejskie: <i>Urban gminas:</i>				Gmina miejsko-wiejska:			
Milanówek	2623	1396	2034	<i>Urban-rural gmina:</i>			
Podkowa Leśna	559	265	398	Brwinów	3316	1620	2399
Gmina miejsko-wiejska:				w tym miasto <i>of which city</i>	1620	982	893
<i>Urban-rural gmina:</i>				Gminy wiejskie: <i>Rural gminas:</i>			
Grodzisk Mazowiecki	11541	5323	8459	Michałowice	4421	1596	3945
w tym miasto <i>of which city</i>	9432	4853	6484	Nadarzyn	4209	1658	3622
Gminy wiejskie: <i>Rural gminas:</i>				Raszyn	8076	3663	7016
Baranów	198	115	82	Powiat sochaczewski	16876	7850	12183
Jaktorów	919	366	674	Gmina miejska: <i>Urban gmina:</i>			
Żabia Wola	1313	529	1139	Sochaczew	9049	4695	5715
Powiat grójecki	15353	7242	10045	Gminy wiejskie: <i>Rural gminas:</i>			
Gminy miejsko-wiejskie:				Brochów	377	141	258
<i>Urban-rural gminas:</i>				Ilów	549	288	328
Grójec	6770	2905	4450	Młodzieszyn	244	130	104
w tym miasto <i>of which city</i>	5969	2643	3819	Nowa Sucha	417	217	254
Mogielnica	1010	460	645	Rybno	149	78	72
w tym miasto <i>of which city</i>	677	301	441	Sochaczew	2429	906	2198
Nowe Miasto nad Pilicą	1134	639	535	Teresin	3662	1395	3254
w tym miasto <i>of which city</i>	816	577	244	Powiat warszawski zachodni	27835	12096	22251
Warka	2419	1177	1530	Gminy miejsko-wiejskie:			
w tym miasto <i>of which city</i>	2119	1013	1396	<i>Urban-rural gminas:</i>			
Gminy wiejskie: <i>Rural gminas:</i>				Blonie	7212	3145	5898
Bełsk Duży	1840	864	1617	w tym miasto <i>of which city</i>	5605	2416	4710
Błędów	478	271	252	Łomianki	6264	2883	4985
Chynów	777	451	534	w tym miasto <i>of which city</i>	3931	1743	3363
Goszczyn	236	128	157	Ożarów Mazowiecki	8269	3531	6638
Jasieniec	286	197	91	w tym miasto <i>of which city</i>	3340	1611	2243
Pniewy	403	150	234	Gminy wiejskie: <i>Rural gminas:</i>			
Powiat piaseczyński	36235	17643	27500	Izabelin	1748	719	1321
Gminy miejsko-wiejskie:				Kampinos	764	334	592
<i>Urban-rural gminas:</i>				Leszno	1333	595	980
Góra Kalwaria	3939	2041	2671	Stare Babice	2245	889	1837
w tym miasto <i>of which city</i>	2349	1367	1351	Powiat żyrardowski	13312	7020	8951
Konstancin-Jeziorna	5597	2963	3135	Gmina miejska: <i>Urban gmina:</i>			
w tym miasto <i>of which city</i>	5212	2808	2814	Żyrardów	7683	4298	4572
Piaseczno	18919	9113	15171	Gmina miejsko-wiejska:			
w tym miasto <i>of which city</i>	16159	7691	13219	<i>Urban-rural gmina:</i>			
Tarczyn	1450	727	1134	Mszczonów	3899	1741	3404
w tym miasto <i>of which city</i>	907	486	652	w tym miasto <i>of which city</i>	3004	1434	2612
Gminy wiejskie: <i>Rural gminas:</i>				Gminy wiejskie: <i>Rural gminas:</i>			
Lesznowola	5958	2582	5210	Puszcza Mariańska	388	223	79
Prażmów	372	217	179	Radziejowice	888	477	690
Powiat pruszkowski	36377	17199	27397	Wisłok	454	281	206
Gminy miejskie: <i>Urban gminas:</i>							
Piastów	2404	1208	1670				
Pruszków	13951	7454	8745				

^a Notka patrz na str. 181.

^a See footnote on page 181.

TABL. 2 (27). PRACUJĄCY^a WEDŁUG RODZAJÓW DZIAŁALNOŚCI W 2009 R.

Stan w dniu 31 XII

EMPLOYED PERSONS^a BY KIND OF ACTIVITIES IN 2009

As of 31 XII

WYSZCZEGÓLNIENIE SPECIFICATION	Ogółem Total	Rolnictwo, leśnictwo, łowiectwo i rybactwo Agriculture, forestry and fishing	Przemysł i budownictwo Industry and construction	Handel; naprawa pojazdów samo- chodowych ^Δ ; transport i gospodarka magazy- nowa; zakwaterowanie i gastronomia ^Δ ; informacja i komunikacja Trade; repair of motor vehicles ^Δ ; transporta- tion and storage; accommodation and catering ^Δ ; information and communication	Działalność finansowa i ubezpieczeniowa; obsługa rynku nieruchomości ^Δ Financial and insurance activities; real estate activities	Pozostałe usługi ^b Other services ^b
WOJEWÓDZTWO VOIVODSHIP	1750123	318320	343424	425072	120795	542512
Podregion (Subregion) ciechanowsko-płocki	183742	65734	47091	23515	3850	43552
Powiaty: Powiats:						
ciechanowski	25407	8206	5715	3797	688	7001
gostyniński	13304	5406	3241	1112	223	3322
mławski	22964	8476	7732	2610	454	3692
płocki	25254	15461	3476	2202	198	3917
płoński	23743	13414	3330	2069	400	4530
sierpecki	13766	6769	2621	1175	209	2992
żuromiński	11265	7368	1149	483	128	2137
Miasto na prawach powiatu: City with powiat status:						
Płock	48039	634	19827	10067	1550	15961
Podregion (Subregion) ostrolęcko-siedlecki	217341	103458	40227	25136	3510	45010
Powiaty: Powiats:						
łosicki	11053	7505	1057	717	115	1659
makowski	13389	8616	1025	945	125	2678
ostrolęcki	22774	16985	1616	1420	98	2655
ostrowski	21735	11512	4203	2149	345	3526
przasnyski	14944	7910	2374	1426	211	3023
pułtuski	13168	6710	2092	975	245	3146
siedlecki	22538	15364	2935	1904	101	2234
sokołowski	18902	9529	3679	1986	268	3440
węgrowski	18215	10407	2675	1846	221	3066
wyszkowski	18509	7927	3809	2630	243	3900
Miasta na prawach powiatu: Cities with powiat status:						
Ostrolęka	16770	389	6600	3059	643	6079
Siedlce	25344	604	8162	6079	895	9604

^a Według faktycznego miejsca pracy i rodzaju działalności; bez podmiotów gospodarczych o liczbie pracujących do 9 osób; z pracującymi w gospodarstwach indywidualnych w rolnictwie (dane szacunkowe). ^b Patrz uwagi ogólne do Rocznika, ust. 5, pkt 1) na str. 13.

^a By actual workplace and kind of activity; excluding economic entities employing up to 9 persons; with persons employed on private farms in agriculture (estimated data). ^b See general notes to the Yearbook, item 5, point 1) on page 13.

TABL. 2 (27). PRACUJĄCY ^a WEDŁUG RODZAJÓW DZIAŁALNOŚCI W 2009 R. (dok.)
Stan w dniu 31 XII
EMPLOYED PERSONS ^a BY KIND OF ACTIVITIES IN 2009 (cont.)
As of 31 XII

WYSZCZEGÓLNIENIE SPECIFICATION	Ogółem Total	Rolnictwo, leśnictwo, łowiectwo i rybactwo Agriculture, forestry and fishing	Przemysł i budownictwo Industry and construction	Handel; naprawa pojazdów samo- chodowych ^Δ ; transport i gospodarka magazy- nowa; zakwaterowanie i gastronomia ^Δ ; informacja i komunikacja Trade; repair of motor vehicles ^Δ ; transporta- tion and storage; accommodation and catering ^Δ ; information and communication	Działalność finansowa i ubezpieczeniowa; obsługa rynku nieruchomości ^Δ Financial and insurance activities; real estate activities	Pozostałe usługi ^b Other services ^b
Podregion (Subregion) radomski.....	159685	64696	33439	18138	3084	40328
Powiaty: Powiats:						
białobrzeski.....	9717	6527	974	580	115	1521
kozienicki.....	18892	8235	5692	948	200	3817
lipski.....	13636	9887	1106	414	92	2137
przysuski.....	13486	9323	1474	399	106	2184
radomski.....	30994	18011	5297	2033	358	5295
szydłowiecki.....	7499	3592	1179	531	88	2109
zwoleński.....	11792	8205	1008	677	101	1801
Miasto na prawach powiatu: City with powiat status:						
Radom.....	53669	916	16709	12556	2024	21464
Podregion (Subregion) m.st. Warszawa.....	825074	3421	123242	271248	99757	327406
Miasto na prawach powiatu: City with powiat status:						
m.st. Warszawa.....	825074	3421	123242	271248	99757	327406
Podregion (Subregion) warszawski wschodni.....	161877	40442	48096	28212	4331	40796
Powiaty: Powiats:						
garwoliński.....	30381	14465	7587	2699	247	5383
legionowski.....	15326	1829	3800	3582	997	5118
miński.....	30497	9626	7769	5491	477	7134
nowodworski.....	19409	3857	7405	3008	467	4672
otwocki.....	27373	4125	8950	4724	874	8700
wolomiński.....	38891	6540	12585	8708	1269	9789
Podregion (Subregion) warszawski zachodni.....	202404	40569	51329	58823	6263	45420
Powiaty: Powiats:						
grodziski.....	19289	2142	6839	5244	459	4605
grójcecki.....	34768	19513	6832	2956	531	4936
piaseczyński.....	39431	3289	10008	14143	1612	10379
pruszkowski.....	37836	1705	9167	14733	1948	10283
sochaczewski.....	23282	6513	5946	4795	597	5431
warszawski zachodni.....	31146	3850	8142	13089	506	5559
żyrardowski.....	16652	3557	4395	3863	610	4227

^a Według faktycznego miejsca pracy i rodzaju działalności; bez podmiotów gospodarczych o liczbie pracujących do 9 osób; z pracującymi w gospodarstwach indywidualnych w rolnictwie (dane szacunkowe). ^b Patrz uwagi ogólne do Rocznika, ust. 5, pkt 1) na str. 13.

^a By actual workplace and kind of activity; excluding economic entities employing up to 9 persons; with persons employed on private farms in agriculture (estimated data). ^b See general notes to the Yearbook, item 5, point 1) on page 13.

TABL. 3 (28). PRZECIĘTNE ZATRUDNIENIE^a W 2009 R.
AVERAGE PAID EMPLOYMENT^a IN 2009

WYSZCZEGÓLNIENIE SPECIFICATION	Ogółem Grand total			W tym Of which		
	ogółem total	sektor publiczny public sector	sektor prywatny private sector	przemysł i budownictwo industry and construction	handel; naprawa pojazdów samo- chodowych ^b ; transport i gospodarka magazy- nowa; zakwaterowanie i gastronomia ^b ; informacja i komunikacja trade; repair of motor vehicles ^b ; transporta- tion and storage; accommodation and catering ^b ; information and communication	pozostałe usługi ^b other services ^b
WOJEWÓDZTWO	1882039	732049	1149990	424887	729842	587494
VOIVODSHIP						
Podregion (Subregion)						
ciechanowsko-plocki	106150	41400	64751	44054	17477	41380
Powiaty: Powiats:						
ciechanowski	13821	6570	7251	5099	2377	5713
gostyniński	7181	3252	3929	2942	865	3119
mławski	12749	4124	8625	6693	2257	3457
plocki	9420	4008	5412	3827	1423	3855
płoński	8774	4384	4391	2883	1218	4278
sierpecki	6220	2911	3309	2432	703	2864
żuromiński	3258	2164	1094	755	295	2053
Miasto na prawach powiatu: City with powiat status:						
Plock	44727	13987	30741	19423	8340	16042
Podregion (Subregion)						
ostrolęcko-siedlecki	99752	44481	55271	37051	17701	41524
Powiaty: Powiats:						
łosicki	3144	1717	1427	955	465	1535
makowski	3829	2521	1308	728	447	2550
ostrolęcki	5035	2669	2366	1437	896	2524
ostrowski	9294	3496	5798	4249	1486	3182
przasnyski	5748	3242	2506	1773	902	2804
pultuski	5867	2952	2915	1767	802	3019
siedlecki	6643	1979	4664	3152	1242	2010
sokołowski	12808	3548	9260	6442	2890	3177
węgrowski	6383	3216	3167	1944	1205	2995
wyszkowski	7818	3370	4448	2308	1769	3482
Miasta na prawach powiatu: Cities with powiat status:						
Ostrolęka	13647	6653	6995	6452	1527	5145
Siedlce	19537	9119	10419	5847	4071	9102

^a Bez podmiotów gospodarczych o liczbie pracujących do 9 osób oraz gospodarstw indywidualnych w rolnictwie; bez zatrudnionych za granicą. ^b Patrz uwagi ogólne do Rocznika, ust. 5, pkt 1) na str. 13.

^a Excluding economic entities employing up to 9 persons and private farms in agriculture; excluding persons employed abroad. ^b See general notes to the Yearbook, item 5, point 1) on page 13.

TABL. 3 (28). PRZECIĘTNE ZATRUDNIENIE^a W 2009 R. (dok.)
AVERAGE PAID EMPLOYMENT^a IN 2009 (cont.)

WYSZCZEGÓLNIENIE SPECIFICATION	Ogółem Grand total			W tym Of which		
	ogółem total	sektor publiczny public sector	sektor prywatny private sector	przemysł i budownictwo industry and construction	handel; naprawa pojazdów samo- chodowych ^b ; transport i gospodarka magazy- nowa; zakwaterowanie i gastronomia ^b ; informacja i komunikacja trade; repair of motor vehicles ^b ; transporta- tion and storage; accommodation and catering ^b ; information and communication	pozostałe usługi ^b other services ^b
Podregion (Subregion)						
radomski	82406	42017	40389	29981	12773	37133
Powiaty: Powiats:						
białobrzeski.....	2803	1508	1296	778	450	1439
kozienicki.....	9651	6030	3621	5270	698	3430
lipski.....	3727	2217	1510	1327	221	2107
przysuski.....	3227	2208	1019	778	203	2112
radomski.....	12254	5589	6665	5220	1604	4961
szydlowiecki.....	3601	1997	1604	1130	467	1965
zwoleniński.....	2962	1701	1261	629	561	1626
Miasto na prawach powiatu: City with powiat status:						
Radom.....	44181	20768	23413	14848	8569	19494
Podregion (Subregion)						
m.st. Warszawa	1330624	529964	800661	220747	601010	386090
Miasto na prawach powiatu: City with powiat status:						
m.st. Warszawa.....	1330624	529964	800661	220747	601010	386090
Podregion (Subregion)						
warszawski wschodni	105884	36694	69190	46024	19685	37638
Powiaty: Powiats:						
garwoliński.....	13611	5278	8333	6967	1446	4931
legionowski.....	10438	4961	5477	2784	2609	4707
miński.....	18292	6508	11784	7025	4197	6600
nowodworski.....	13186	3715	9472	6939	2460	3531
otwocki.....	21523	8159	13364	9136	3621	8388
wolomiński.....	28833	8073	20760	13171	5352	9481
Podregion (Subregion)						
warszawski zachodni	157222	37494	119729	47030	61196	43729
Powiaty: Powiats:						
grodziski.....	15596	3913	11683	7072	4070	4199
grójecki.....	11334	4734	6601	4220	2173	4424
piaseczyński.....	41593	7521	34072	10778	20479	9381
pruszkowski.....	35181	7909	27272	9171	14315	9866
sochaczewski.....	13523	3970	9553	5269	2252	5700
warszawski zachodni.....	26719	5572	21147	7040	12725	5920
żyrardowski.....	13276	3874	9402	3482	5183	4240

^a Bez podmiotów gospodarczych o liczbie pracujących do 9 osób oraz gospodarstw indywidualnych w rolnictwie; bez zatrudnionych za granicą. ^b Patrz uwagi ogólne do Rocznika, ust. 5, pkt 1) na str. 13.

^a Excluding economic entities employing up to 9 persons and private farms in agriculture; excluding persons employed abroad. ^b See general notes to the Yearbook, item 5, point 1) on page 13.

TABL. 4 (29). BEZROBOTNI ZAREJESTROWANI I STOPA BEZROBOCIA W 2009 R.

Stan w dniu 31 XII

REGISTERED UNEMPLOYED PERSONS AND UNEMPLOYMENT RATE IN 2009

As of 31 XII

WYSZCZEGÓLNIENIE SPECIFICATION	Bezrobotni zarejestrowani Registered unemployed persons							Stopa bezrobocia rejestrowanego w % Registered unemployment rate in %
	z liczby ogółem of grand total number							
	ogółem grand total	zamieszkalni na wsi living in rural areas	dotychczas niepracujący previously not employed	w tym absolwenci ^a of which school-leavers ^a		zwolnieni z przyczyn dotyczących zakładu pracy terminated for company reasons	posiadający prawo do zasiłku possessing benefit rights	
			razem total	w tym szkoły wyższej ^b of which of tertiary education ^b				
WOJEWÓDZTWO VOIVODSHIP	224480	101076	50585	12218	3684	11637	46489	9,0
Podregion (Subregion) ciechanowsko-płocki.....	40459	21877	8117	2292	588	940	8913	15,6
Powiaty: Powiats:								
ciechanowski.....	5093	2331	809	312	93	259	1086	14,2
gostyniński.....	3693	2187	783	172	46	101	838	18,9
mławski.....	4470	2480	892	311	68	61	840	14,3
płocki.....	7070	6350	1342	298	71	145	1900	18,9
płoński.....	5597	3537	1046	352	63	216	1575	16,5
sierpecki.....	3685	2293	1006	241	46	29	768	18,5
żuromiński.....	3773	2699	1068	277	56	30	846	22,3
Miasto na prawach powiatu: City with powiat status:								
Płock.....	7078	x	1171	329	145	99	1060	10,9
Podregion (Subregion) ostrolęcko-siedlecki.....	43494	25080	12427	3082	654	594	7203	14,3
Powiaty: Powiats:								
łosicki.....	1882	1408	894	106	22	19	219	12,8
makowski.....	4313	2912	1389	247	38	8	734	21,2
ostrolęcki.....	4972	4750	1399	392	69	42	1071	16,0
ostrowski.....	4829	2857	1413	296	49	31	547	15,4
przasnyski.....	3287	1982	1074	256	56	180	511	15,9
pultuski.....	3645	1918	980	263	31	—	835	18,6
siedlecki.....	2762	2657	818	319	88	72	426	9,4
sokolowski.....	2046	1073	536	180	39	22	237	8,5
węgrowski.....	4201	2805	1030	262	52	53	806	16,2
wyszkowski.....	4485	2718	1343	321	36	29	749	16,1
Miasta na prawach powiatu: Cities with powiat status:								
Ostrolęka.....	3670	x	787	180	55	18	606	14,9
Siedlce.....	3402	x	764	260	119	120	462	9,7

^a Za bezrobotnych absolwentów uważa się osoby w okresie do upływu 12 miesięcy od dnia ukończenia nauki potwierdzonej świadectwem, dyplomem lub innym dokumentem ukończenia: szkoły (dotyczy absolwentów z wykształceniem zasadniczym zawodowym, średnim, policealnym lub wyższym), kursów zawodowych trwających co najmniej 24 miesiące lub nabycia uprawnień do wykonywania zawodu przez osoby niepełnosprawne. ^b Dotyczy osób, które nie ukończyły 27 lat.

^a An unemployed school-leavers are persons who have, within the last 12 months graduated any school confirmed by a certificate, diploma or other document completion of education (concerns school-leavers with basic vocational, secondary, post-secondary or tertiary education), have completed a minimum of 24 months of vocational training courses or disabled persons who acquiring qualifications to work in a given occupation. ^b Concerns persons who have not reached their 27th birthday.

TABL. 4 (29). **BEZROBOTNI ZAREJESTROWANI I STOPA BEZROBOCIA W 2009 R. (dok.)**
Stan w dniu 31 XII
REGISTERED UNEMPLOYED PERSONS AND UNEMPLOYMENT RATE IN 2009 (cont.)
As of 31 XII

WYSZCZEGÓLNIENIE SPECIFICATION	Bezrobotni zarejestrowani Registered unemployed persons							Stopa bezrobocia rejestrowanego w % Registered unemployment rate in %
	ogółem grand total	z liczby ogółem of grand total number					posiadający prawo do zasiłku possessing benefit rights	
		zamieszkali na wsi living in rural areas	dotychczas niepracujący previously not employed	w tym absolwenci ^a of which school-leavers ^a		zwolnieni z przyczyn dotyczących zakładu pracy terminated for company reasons		
				razem total	w tym szkoły wyższej ^b of which of tertiary education ^b			
Podregion (Subregion)								
radomski	58960	30327	15100	2988	1220	5197	12198	22,6
Powiaty: Powiats:								
białobrzeski.....	1928	1330	536	165	44	183	317	14,0
kozienicki.....	4389	3156	1149	244	44	71	604	16,5
lipski.....	2566	2144	789	204	46	11	349	14,1
przysuski.....	5196	4589	1803	216	32	126	1128	24,4
radomski.....	16440	12708	4190	815	333	1733	3675	29,2
sztybołowski.....	5530	4149	1098	291	80	491	1306	35,3
zwoleński.....	2952	2251	992	239	44	53	481	17,9
Miasto na prawach powiatu: City with powiat status:								
Radom.....	19959	x	4543	814	597	2529	4338	21,5
Podregion (Subregion)								
m.st. Warszawa	31302	x	4096	1357	677	2284	7583	2,8
Miasto na prawach powiatu: City with powiat status:								
m.st. Warszawa.....	31302	x	4096	1357	677	2284	7583	2,8
Podregion (Subregion)								
warszawski wschodni	27466	13020	6102	1626	300	1168	5476	10,8
Powiaty: Powiats:								
garwoliński.....	5570	3833	1697	392	58	212	788	13,3
legionowski.....	3346	1400	735	156	43	131	741	11,4
miński.....	3650	1914	673	270	62	258	808	8,1
nowodworski.....	2866	1337	584	146	18	8	556	10,4
otwocki.....	3483	1184	637	243	54	265	730	8,2
wołomiński.....	8551	3352	1776	419	65	294	1853	12,7
Podregion (Subregion)								
warszawski zachodni	22799	10772	4743	873	245	1454	5116	7,4
Powiaty: Powiats:								
grodziski.....	1846	787	308	119	30	94	499	6,2
grójcecki.....	3263	1841	860	167	57	563	800	7,5
piaseczyński.....	4599	2393	723	123	31	437	1140	7,1
pruszkowski.....	3865	1332	692	145	64	100	879	6,3
sochaczewski.....	3404	1780	1083	56	11	54	649	10,1
warszawski zachodni.....	2464	1423	530	92	30	87	540	5,3
żyrardowski.....	3358	1216	547	171	22	119	609	12,8

^a Za bezrobotnych absolwentów uważa się osoby w okresie do upływu 12 miesięcy od dnia ukończenia nauki potwierdzonej świadectwem, dyplomem lub innym dokumentem ukończenia: szkoły (dotyczy absolwentów z wykształceniem zasadniczym zawodowym, średnim, policealnym lub wyższym), kursów zawodowych trwających co najmniej 24 miesiące lub nabycia uprawnień do wykonywania zawodu przez osoby niepełnosprawne. ^b Dotyczy osób, które nie ukończyły 27 lat.

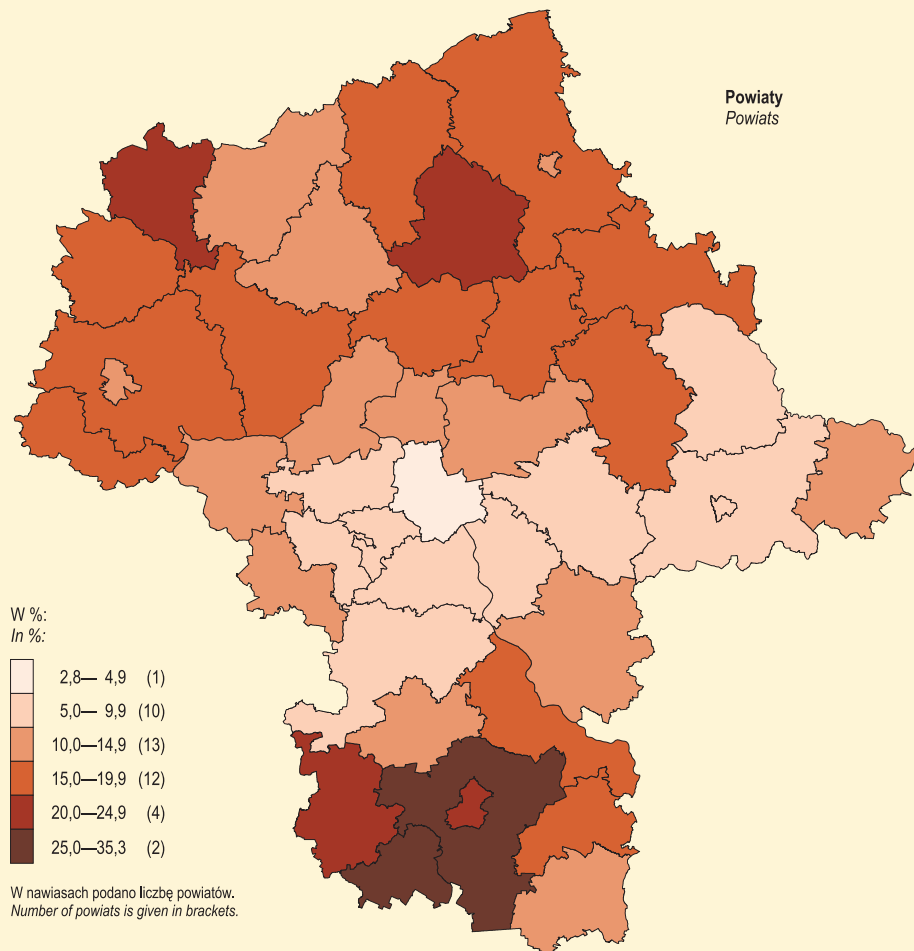
^a An unemployed school-leavers are persons who have, within the last 12 months graduated any school confirmed by a certificate, diploma or other document completion of education (concerns school-leavers with basic vocational, secondary, post-secondary or tertiary education), have completed a minimum of 24 months of vocational training courses or disabled persons who acquiring qualifications to work in a given occupation. ^b Concerns persons who have not reached their 27th birthday.

STOPA BEZROBOCIA REJESTROWANEGO W 2009 R.

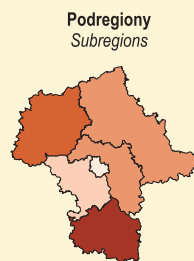
Stan w dniu 31 XII

REGISTERED UNEMPLOYMENT RATE IN 2009

As of 31 XII



Powiaty
Powiats



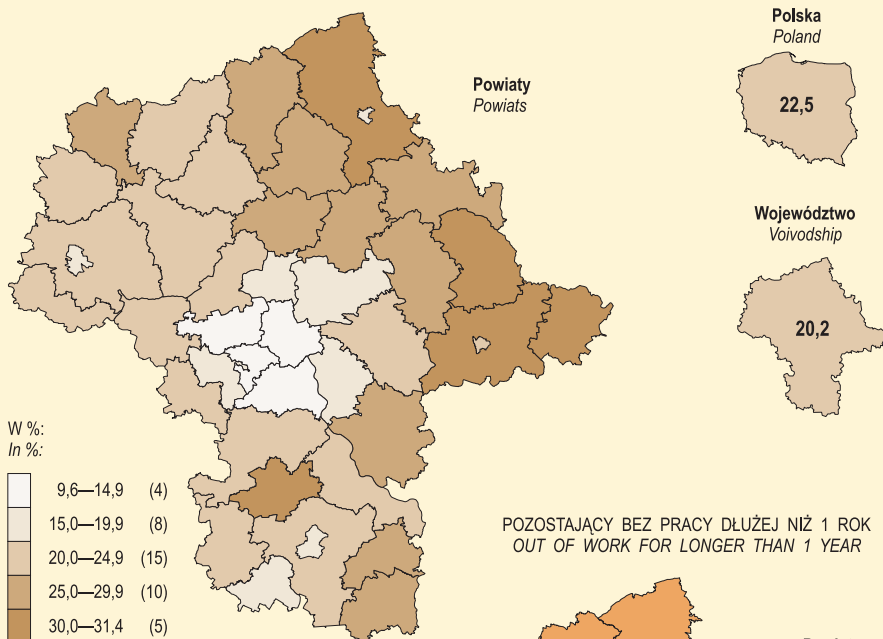
WYBRANE KATEGORIE BEZROBOTNYCH ZAREJESTROWANYCH W % OGÓLEM W 2009 R.

Stan w dniu 31 XII

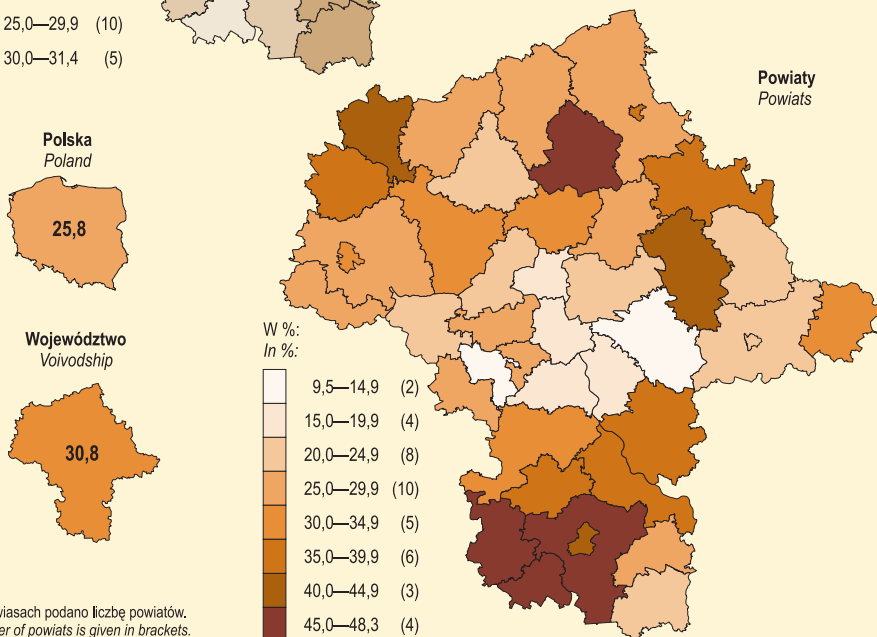
SELECTED CATEGORIES OF UNEMPLOYED PERSONS IN % OF TOTAL IN 2009

As of 31 XII

W WIEKU DO 25 LAT
AGED UP TO 25 YEARS



POZOSTAJĄCY BEZ PRACY DŁUŻEJ NIŻ 1 ROK
OUT OF WORK FOR LONGER THAN 1 YEAR



W nawiasach podano liczbę powiatów.
Number of powiats is given in brackets.

TABL. 5 (30). **BEZROBOTNI NOWO ZAREJESTROWANI I WYREJESTROWANI ORAZ OFERTY PRACY W 2009 R.**
NEWLY REGISTERED UNEMPLOYED PERSONS AND PERSONS REMOVED FROM UNEMPLOYMENT ROLLS
AS WELL AS JOB OFFERS IN 2009

WYSZCZEGÓLNIENIE SPECIFICATION	Bezrobotni nowo zarejestrowani ^a Newly registered unemployed persons ^a			Bezrobotni wyrejestrowani ^a Persons removed from unemployment rolls ^a			Oferty pracy Job offers	
	ogółem total	z liczby ogółem of total number		ogółem total	z liczby ogółem of total number		w ciągu roku during the year	stan w dniu 31 XII as of 31 XII
		kobiety women	po raz kolejny another time		kobiety women	z tytułu podjęcia pracy received jobs		
WOJEWÓDZTWO VOIVODSHIP	326948	149146	243653	280496	134846	102956	92341	1603
Podregion (Subregion) ciechanowsko-płocki	60906	27781	49738	54252	26271	21658	18162	306
Powiaty: Powiats:								
ciechanowski	8251	3754	6832	7274	3544	3380	2019	82
gostyński	5204	2168	4369	4762	2113	1893	1392	15
mławski	7415	3487	5951	6258	3020	2950	1684	54
płocki	11073	5244	9054	9863	5081	3634	4914	82
płoński	6921	3317	5422	5834	2921	2928	1937	6
sierpecki	4986	2179	3973	4484	2011	1790	1182	1
żuromiński	3938	1666	3123	3325	1465	1677	764	29
Miasta na prawach powiatu: City with powiat status:								
Płock	13118	5966	11014	12452	6116	3406	4270	37
Podregion (Subregion) ostrolęcko-siedlecki	60530	28161	46841	53084	26108	19272	18830	336
Powiaty: Powiats:								
łosicki	2772	1235	2115	2504	1130	801	1094	5
makowski	4157	1952	3190	3532	1733	1170	964	—
ostrolęcki	6610	3139	4935	5628	2906	2183	1051	3
ostrowski	5829	2728	4328	5118	2427	1653	1786	4
przasnyski	4717	2106	3766	3970	1895	1498	1275	31
pułtuski	5536	2847	4533	4455	2475	1725	1886	3
siedlecki	4951	2275	3668	4470	2223	1773	1346	37
sokolowski	3708	1576	2857	3470	1575	1180	1433	36
węgrowski	4607	1984	3466	4204	1838	1664	1168	1
wyszkowski	7182	3239	5736	6107	2891	2032	1921	—
Miasta na prawach powiatu: Cities with powiat status:								
Ostrolęka	4344	2258	3456	3917	2189	1535	1780	13
Siedlce	6117	2822	4791	5709	2826	2058	3126	203

^a W ciągu roku.
^a During the year.

TABLE 5 (30). **BEZROBOTNI NOWO ZAREJESTROWANI I WYREJESTROWANI ORAZ OFERTY PRACY W 2009 R. (dok.)**
NEWLY REGISTERED UNEMPLOYED PERSONS AND PERSONS REMOVED FROM UNEMPLOYMENT ROLLS
AS WELL AS JOB OFFERS IN 2009 (cont.)

WYSZCZEGÓLNIENIE SPECIFICATION	Bezrobotni nowo zarejestrowani ^a Newly registered unemployed persons ^a			Bezrobotni wyrejestrowani ^a Persons removed from unemployment rolls ^a			Oferty pracy Job offers	
	ogółem total	z liczby ogółem of total number		ogółem total	z liczby ogółem of total number		w ciągu roku during the year	stan w dniu 31 XII as of 31 XII
		kobiety women	po raz kolejny another time		kobiety women	z tytułu podjęcia pracy received jobs		
Podregion (Subregion) radomski.....	66511	29019	55172	59518	27666	22185	14749	130
Powiaty: Powiats:								
białobrzegi.....	2664	1180	2095	2550	1199	911	742	—
kozienicki.....	5240	2380	4167	4534	2198	1606	1069	10
lipski.....	3734	1528	3143	3498	1536	1197	1056	41
przysuski.....	5272	2540	4322	4762	2367	2092	1720	—
radomski.....	17476	7612	14544	15527	7245	5996	4058	51
sztydlowiecki.....	5404	2538	4617	4560	2296	1909	1185	—
zwoleniński.....	3841	1536	3073	3286	1382	1049	519	—
Miasto na prawach powiatu: City with powiat status:								
Radom.....	22880	9705	19211	20801	9443	7425	4400	28
Podregion (Subregion) m.st. Warszawa.....	55624	25977	34677	45004	21991	15080	17131	557
Miasto na prawach powiatu: City with powiat status:								
m.st. Warszawa.....	55624	25977	34677	45004	21991	15080	17131	557
Podregion (Subregion) warszawski wschodni.....	43947	19654	30846	36425	17174	12472	11234	118
Powiaty: Powiats:								
garwoliński.....	6749	3062	4793	5952	2929	2388	1781	20
legionowski.....	6330	2897	4436	5199	2474	1502	1105	32
miński.....	7228	3342	4963	6552	3121	2187	2913	39
nowodworski.....	4797	2147	3442	3897	1856	1364	1110	5
otwocki.....	5793	2563	3994	4652	2116	1710	2584	9
wołomiński.....	13050	5643	9218	10173	4678	3321	1741	13
Podregion (Subregion) warszawski zachodni.....	39430	18554	26379	32213	15636	12289	12235	156
Powiaty: Powiats:								
grodziski.....	4028	1933	2736	3322	1597	1329	1399	19
grójecki.....	5025	2578	3577	4258	2244	1699	1480	2
piaseczyński.....	8352	3847	4986	6759	3171	2241	3625	21
pruszkowski.....	6331	2925	3989	4994	2375	1867	1739	41
sochaczewski.....	5974	2840	4387	4811	2396	1678	1341	3
warszawski zachodni.....	3753	1644	2248	2944	1353	1148	1083	21
żyrardowski.....	5967	2787	4456	5125	2500	2327	1568	49

^a W ciągu roku.
^a During the year.

TABL. 6 (31). BEZROBOTNI ZAREJESTROWANI WEDŁUG PŁCI W 2009 R.

Stan w dniu 31 XII

REGISTERED UNEMPLOYED PERSONS BY SEX IN 2009

As of 31 XII

WYSZCZEGÓLNIENIE SPECIFICATION	Ogółem Total	Mężczyźni Men	Kobiety Women	WYSZCZEGÓLNIENIE SPECIFICATION	Ogółem Total	Mężczyźni Men	Kobiety Women
WOJEWÓDZTWO.....	224480	116530	107950	PODREGION (SUBREGION)			
VOIVODSHIP				CIECHANOWSKO-PŁOCKI			
PODREGION (SUBREGION)				(dok.) (cont.)			
CIECHANOWSKO-PŁOCKI..	40459	19966	20493	Powiat płoński.....	5597	2856	2741
Powiat ciechanowski.....	5093	2745	2348	Gminy miejskie: <i>Urban gminas:</i>			
Gmina miejska: <i>Urban gmina:</i>				Płońsk.....	1575	813	762
Ciechanów.....	2564	1386	1178	Raciąż.....	486	215	271
Gmina miejsko-wiejska:				Gminy wiejskie: <i>Rural gminas:</i>			
<i>Urban-rural gmina:</i>				Baboszewo.....	509	243	266
Głinojeck.....	531	260	271	Czerwińsk nad Wisłą.....	327	172	155
Gminy wiejskie: <i>Rural gminas:</i>				Dzierżąźnia.....	219	127	92
Ciechanów.....	329	192	137	Joniec.....	98	49	49
Golymin-Osrodek.....	204	99	105	Naruszewo.....	342	186	156
Grudusk.....	221	114	107	Nowe Miasto.....	276	148	128
Ojrzeń.....	299	173	126	Płońsk.....	513	264	249
Opinogóra Górna.....	353	193	160	Raciąż.....	604	324	280
Regimin.....	287	167	120	Sochocin.....	399	199	200
Sońsk.....	305	161	144	Zaluski.....	249	116	133
Powiat gostyński.....	3693	1832	1861	Powiat sierpecki.....	3685	1817	1868
Gmina miejska: <i>Urban gmina:</i>				Gmina miejska: <i>Urban gmina:</i>			
Gostynin.....	1506	742	764	Sierpc.....	1392	699	693
Gminy wiejskie: <i>Rural gminas:</i>				Gminy wiejskie: <i>Rural gminas:</i>			
Gostynin.....	1136	548	588	Gozdowo.....	373	161	212
Pacyna.....	224	115	109	Mochowo.....	438	205	233
Sanniki.....	370	187	183	Rościszewo.....	274	130	144
Szczawin Kościelny.....	457	240	217	Sierpc.....	512	270	242
Powiat mławski.....	4470	2254	2216	Szczutowo.....	301	142	159
Gmina miejska: <i>Urban gmina:</i>				Zawidz.....	395	210	185
Mława.....	1995	1008	987	Powiat żuromiński.....	3773	1888	1885
Gminy wiejskie: <i>Rural gminas:</i>				Gminy miejsko-wiejskie:			
Dzierzgowo.....	206	102	104	<i>Urban-rural gminas:</i>			
Lipowiec Kościelny.....	300	173	127	Bieżeń.....	437	224	213
Radzanów.....	192	83	109	Żuromin.....	1400	692	708
Strzegowo.....	411	204	207	Gminy wiejskie: <i>Rural gminas:</i>			
Stupsk.....	257	131	126	Kuczbork-Osada.....	479	237	242
Szreńsk.....	293	144	149	Lubowidz.....	764	370	394
Szydłowo.....	267	135	132	Lutocin.....	320	171	149
Wieczfnia Kościelna.....	216	94	122	Siemiątkowo.....	373	194	179
Wiśniewo.....	333	180	153	Miasto na prawach powiatu			
Powiat płocki.....	7070	3413	3657	(City with powiat status)			
Gminy miejsko-wiejskie:				Płock.....	7078	3161	3917
<i>Urban-rural gminas:</i>				PODREGION (SUBREGION)			
Drobin.....	594	299	295	OSTROŁĘCKO-SIEDLECKI	43494	22362	21132
Gąbin.....	707	346	361	Powiat łosicki.....	1882	1047	835
Wyszogród.....	332	182	150	Gmina miejsko-wiejska:			
Gminy wiejskie: <i>Rural gminas:</i>				<i>Urban-rural gmina:</i>			
Bielsk.....	573	270	303	Łosice.....	694	384	310
Bodzanów.....	511	227	284	Gminy wiejskie: <i>Rural gminas:</i>			
Brudzeń Duży.....	510	245	265	Huszwel.....	139	90	49
Bulkowo.....	383	189	194	Olzanka.....	134	67	67
Łąck.....	425	213	212	Platerów.....	337	197	140
Mała Wieś.....	400	216	184	Sarnaki.....	302	167	135
Nowy Duninów.....	368	182	186	Stara Kornica.....	276	142	134
Radzanowo.....	485	213	272	Powiat makowski.....	4313	2358	1955
Stubice.....	291	151	140	Gmina miejska: <i>Urban gmina:</i>			
Stupno.....	294	140	154	Maków Mazowiecki.....	1080	581	499
Stara Biała.....	680	306	374	Gmina miejsko-wiejska:			
Staroźreby.....	517	234	283	<i>Urban-rural gmina:</i>			
				Różan.....	450	233	217

TABL. 6 (31). BEZROBOTNI ZAREJESTROWANI WEDŁUG PŁCI W 2009 R. (cd.)

Stan w dniu 31 XII

REGISTERED UNEMPLOYED PERSONS BY SEX IN 2009 (cont.)

As of 31 XII

WYSZCZEGÓLNIENIE SPECIFICATION	Ogółem Total	Mężczyźni Men	Kobiety Women	WYSZCZEGÓLNIENIE SPECIFICATION	Ogółem Total	Mężczyźni Men	Kobiety Women
PODREGION (SUBREGION) OSTROŁĘCKO-SIEDLECKI (cd.) (cont.)				PODREGION (SUBREGION) OSTROŁĘCKO-SIEDLECKI (cd.) (cont.)			
Powiat makowski (dok.) (cont.)				Powiat przasnyski (dok.) (cont.)			
Gminy wiejskie: <i>Rural gminas:</i>				Gminy wiejskie: <i>Rural gminas:</i>			
Czerwonka.....	235	135	100	Czernice Borowe.....	198	95	103
Karniewo.....	379	189	190	Jednorozec.....	506	218	288
Krasnosielc.....	674	378	296	Krasne.....	199	103	96
Młynarze.....	119	78	41	Krzynowłoga Mała.....	190	98	92
Pioniawy-Bramura.....	568	308	260	Przasnysz.....	496	245	251
Rzewnie.....	208	113	95	Powiat pułtowski.....	3645	1890	1755
Sypniewo.....	258	141	117	Gmina miejsko-wiejska:			
Szelków.....	342	202	140	<i>Urban-rural gmina:</i>			
Powiat ostrołęcki.....	4972	2482	2490	Pułtusk.....	1998	1073	925
Gmina miejsko-wiejska:				Gminy wiejskie: <i>Rural gminas:</i>			
<i>Urban-rural gmina:</i>				Gzy.....	186	98	88
Myszyniec.....	585	291	294	Obryte.....	263	129	134
Gminy wiejskie: <i>Rural gminas:</i>				Pokrzywnica.....	307	161	146
Baranowo.....	380	211	169	Świercze.....	300	160	140
Czarnia.....	104	57	47	Winnica.....	258	112	146
Czerwin.....	210	114	96	Zatory.....	333	157	176
Goworowo.....	436	229	207	Powiat siedlecki.....	2762	1410	1352
Kadzidło.....	616	295	321	Gmina miejsko-wiejska:			
Lelis.....	616	280	336	<i>Urban-rural gmina:</i>			
Łyse.....	539	301	238	Mordy.....	238	120	118
Olszewo-Borki.....	632	297	335	Gminy wiejskie: <i>Rural gminas:</i>			
Rzekuń.....	599	290	309	Domanice.....	120	61	59
Troszyn.....	255	117	138	Korczew.....	125	67	58
Powiat ostrowski.....	4829	2419	2410	Kotuń.....	298	166	132
Gmina miejska: <i>Urban gmina:</i>				Mokobody.....	141	73	68
Ostrów Mazowiecka.....	1817	888	929	Paprotnia.....	65	28	37
Gmina miejsko-wiejska:				Przesmyki.....	117	65	52
<i>Urban-rural gmina:</i>				Siedlce.....	614	291	323
Brok.....	228	121	107	Skórzec.....	239	119	120
Gminy wiejskie: <i>Rural gminas:</i>				Suchożebry.....	167	94	73
Andrzejewo.....	128	70	58	Wiśniew.....	215	104	111
Boguty-Pianki.....	65	40	25	Wodynie.....	155	81	74
Malkinia Górna.....	784	352	432	Zbuczyn.....	268	141	127
Nur.....	77	40	37	Powiat sokołowski.....	2046	1069	977
Ostrów Mazowiecka.....	947	507	440	Gmina miejska: <i>Urban gmina:</i>			
Stary Lubotyń.....	213	107	106	Sokołów Podlaski.....	907	465	442
Szulborze Wielkie.....	56	23	33	Gmina miejsko-wiejska:			
Wąsowo.....	318	154	164	<i>Urban-rural gmina:</i>			
Zaręby Kościelne.....	196	117	79	Kosów Lacki.....	200	99	101
Powiat przasnyski.....	3287	1608	1679	Gminy wiejskie: <i>Rural gminas:</i>			
Gmina miejska: <i>Urban gmina:</i>				Bielany.....	100	50	50
Przasnysz.....	1166	579	587	Ceranów.....	79	34	45
Gmina miejsko-wiejska:				Jabłonna Lacka.....	163	84	79
<i>Urban-rural gmina:</i>				Repki.....	170	97	73
Chorzele.....	532	270	262	Sabnie.....	101	54	47
				Sokołów Podlaski.....	222	124	98
				Sterdyń.....	104	62	42

TABL. 6 (31). BEZROBOTNI ZAREJESTROWANI WEDŁUG PŁCI W 2009 R. (cd.)

Stan w dniu 31 XII

REGISTERED UNEMPLOYED PERSONS BY SEX IN 2009 (cont.)

As of 31 XII

WYSZCZEGÓLNIENIE SPECIFICATION	Ogółem Total	Mężczyźni Men	Kobiety Women	WYSZCZEGÓLNIENIE SPECIFICATION	Ogółem Total	Mężczyźni Men	Kobiety Women
PODREGION (SUBREGION) OSTROŁĘCKO-SIEDLECKI (dok.) (cont.)				PODREGION (SUBREGION) RADOMSKI (cd.) (cont.)			
Powiat węgrowski	4201	2297	1904	Powiat lipski	2566	1449	1117
Gmina miejska: <i>Urban gmina:</i> Węgrów	956	493	463	Gmina miejsko-wiejska: <i>Urban-rural gmina:</i> Lipsko	897	507	390
Gmina miejsko-wiejska: <i>Urban-rural gmina:</i> Łochów	1174	675	499	Gminy wiejskie: <i>Rural gminas:</i> Chotcza	218	127	91
Gminy wiejskie: <i>Rural gminas:</i> Grębków	215	120	95	Ciepielów	389	218	171
Korytnica	354	196	158	Rzecznów	294	164	130
Liw	507	252	255	Sienno	432	251	181
Miedzna	199	107	92	Solec nad Wisłą	336	182	154
Sadowne	344	192	152	Powiat przysuski	5196	2757	2439
Stoczek	311	178	133	Gmina miejsko-wiejska: <i>Urban-rural gmina:</i> Przysucha	1263	647	616
Wierzbo	141	84	57	Gminy wiejskie: <i>Rural gminas:</i> Borkowice	706	380	326
Powiat wyszkowski	4485	2402	2083	Gielniów	777	424	353
Gmina miejsko-wiejska: <i>Urban-rural gmina:</i> Wyszaków	2525	1341	1184	Klów	299	165	134
Gminy wiejskie: <i>Rural gminas:</i> Brańszczyk	583	316	267	Odrzywół	413	223	190
Długosiodło	458	243	215	Potworów	383	214	169
Rząśnik	360	188	172	Rusinów	594	313	281
Somianka	277	158	119	Wieniawa	761	391	370
Zabrodzie	282	156	126	Powiat radomski	16440	8526	7914
Miasta na prawach powiatu: Cities with powiat status:				Gmina miejska: <i>Urban gmina:</i> Pionki	2092	1037	1055
Ostrołęka	3670	1646	2024	Gminy miejsko-wiejskie: <i>Urban-rural gminas:</i> Iłża	1847	967	880
Siedlce	3402	1734	1668	Skaryszew	1618	854	764
PODREGION (SUBREGION) RADOMSKI	58960	30524	28436	Gminy wiejskie: <i>Rural gminas:</i> Gózd	1099	528	571
Powiat białobrzegi	1928	1041	887	Jastrzębia	1133	636	497
Gminy miejsko-wiejskie: <i>Urban-rural gminas:</i> Białobrzegi	790	428	362	Jedlińsk	1093	564	529
Wyśmierzyce	174	98	76	Jedlnia-Letnisko	1073	572	501
Gminy wiejskie: <i>Rural gminas:</i> Promna	251	126	125	Kowala	1091	545	546
Radzanów	170	88	82	Pionki	1304	628	676
Stara Błotnica	238	126	112	Przytyk	859	518	341
Stromiec	305	175	130	Wierzbica	1361	718	643
Powiat kozienicki	4389	2250	2139	Wolanów	852	436	416
Gmina miejsko-wiejska: <i>Urban-rural gmina:</i> Kozienice	2168	1044	1124	Zakrzew	1018	523	495
Gminy wiejskie: <i>Rural gminas:</i> Garbatka-Letnisko	502	251	251	Powiat szydłowiecki	5530	2730	2800
Głowaczów	610	344	266	Gmina miejsko-wiejska: <i>Urban-rural gmina:</i> Szydłowiec	2490	1265	1225
Gniewoszów	264	151	113	Gminy wiejskie: <i>Rural gminas:</i> Chlewiska	965	437	528
Grabów nad Pilicą	204	124	80	Jastrząb	734	346	388
Magnuszew	360	194	166	Mirów	570	312	258
Sieciechów	281	142	139	Orońsko	771	370	401

TABL. 6 (31). BEZROBOTNI ZAREJESTROWANI WEDŁUG PŁCI W 2009 R. (cd.)

Stan w dniu 31 XII

REGISTERED UNEMPLOYED PERSONS BY SEX IN 2009 (cont.)

As of 31 XII

WYSZCZEGÓLNIENIE SPECIFICATION	Ogółem Total	Mężczyźni Men	Kobiety Women	WYSZCZEGÓLNIENIE SPECIFICATION	Ogółem Total	Mężczyźni Men	Kobiety Women
PODREGION (SUBREGION) RADOMSKI (dok.) (cont.)				PODREGION (SUBREGION) WARSZAWSKI WSCHODNI (cd.) (cont.)			
Powiat zwoleński.....	2952	1607	1345	Powiat miński.....	3650	1999	1651
Gmina miejsko-wiejska: Urban-rural gmina:				Gminy miejskie: Urban gminas:			
Zwoleń.....	1306	690	616	Mińsk Mazowiecki.....	1218	649	569
Gminy wiejskie: Rural gminas:				Sulejówek.....	348	180	168
Kazanów.....	353	214	139	Gminy miejsko-wiejskie: Urban-rural gminas:			
Policzna.....	453	251	202	Halinów.....	292	155	137
Przyłęk.....	422	225	197	Kałużyn.....	161	91	70
Tozów.....	418	227	191	Gminy wiejskie: Rural gminas:			
Miasto na prawach powiatu (City with powiat status)				Cegłów.....	123	79	44
Radom.....	19959	10164	9795	Dębe Wielkie.....	203	110	93
PODREGION (SUBREGION) M.ST. WARSZAWA.....	31302	16376	14926	Dobre.....	116	62	54
Miasto na prawach powiatu (City with powiat status)				Jakubów.....	111	59	52
m.st. Warszawa.....	31302	16376	14926	Latowicz.....	120	62	58
PODREGION (SUBREGION) WARSZAWSKI WSCHODNI	27466	15272	12194	Mińsk Mazowiecki.....	432	231	201
Powiat garwoliński.....	5570	3294	2276	Mrozy.....	187	117	70
Gminy miejskie: Urban gminas:				Siennica.....	197	120	77
Garwolin.....	1039	608	431	Stanisławów.....	142	84	58
Łaskarzew.....	339	205	134	Powiat nowodworski.....	2866	1505	1361
Gminy miejsko-wiejskie: Urban-rural gminas:				Gmina miejska: Urban gmina:			
Piława.....	597	356	241	Nowy Dwór Mazowiecki.....	891	439	452
Żelechów.....	493	284	209	Gminy miejsko-wiejskie: Urban-rural gminas:			
Gminy wiejskie: Rural gminas:				Nasielsk.....	1090	604	486
Borowie.....	208	130	78	Zakroczym.....	277	152	125
Garwolin.....	663	406	257	Gminy wiejskie: Rural gminas:			
Górzno.....	311	170	141	Czosnów.....	227	119	108
Łaskarzew.....	231	142	89	Leoncin.....	128	69	59
Maciejowice.....	363	207	156	Pomiechówek.....	253	122	131
Miastków Kościelny.....	222	138	84	Powiat otwocki.....	3483	1898	1585
Parysów.....	211	120	91	Gminy miejskie: Urban gminas:			
Sobolew.....	398	237	161	Józefów.....	493	264	229
Trojanów.....	224	145	79	Otwock.....	1464	802	662
Wilga.....	271	146	125	Gmina miejsko-wiejska: Urban-rural gmina:			
Powiat legionowski.....	3346	1815	1531	Karczew.....	501	278	223
Gmina miejska: Urban gmina:				Gminy wiejskie: Rural gminas:			
Legionowo.....	1796	971	825	Celestynów.....	353	189	164
Gmina miejsko-wiejska: Urban-rural gmina:				Kolbiel.....	197	107	90
Serock.....	420	221	199	Osieck.....	112	64	48
Gminy wiejskie: Rural gminas:				Sobienie-Jeziory.....	120	63	57
Jabłonna.....	404	220	184	Wiązowna.....	243	131	112
Nieporęt.....	400	207	193	Powiat wołomiński.....	8551	4761	3790
Wieliszew.....	326	196	130	Gminy miejskie: Urban gminas:			
				Kobyłka.....	831	453	378
				Marki.....	750	394	356
				Ząbki.....	687	342	345
				Zielonka.....	549	281	268

TABL. 6 (31). BEZROBOTNI ZAREJESTROWANI WEDŁUG PŁCI W 2009 R. (dok.)

Stan w dniu 31 XII

REGISTERED UNEMPLOYED PERSONS BY SEX IN 2009 (cont.)

As of 31 XII

WYSZCZEGÓLNIENIE SPECIFICATION	Ogółem Total	Mężczyźni Men	Kobiety Women	WYSZCZEGÓLNIENIE SPECIFICATION	Ogółem Total	Mężczyźni Men	Kobiety Women
PODREGION (SUBREGION) WARSZAWSKI WSCHODNI (dok.) (cont.)				PODREGION (SUBREGION) WARSZAWSKI ZACHODNI (dok.) (cont.)			
Powiat wołomiński (dok.) (cont.)				Powiat pruszkowski	3865	2034	1831
Gminy miejsko-wiejskie:				Gminy miejskie: <i>Urban gminas:</i>			
<i>Urban-rural gminas:</i>				Piastów	556	294	262
Radzymin	829	460	369	Pruszków	1656	870	786
Tłuszcz	1065	614	451	Gmina miejsko-wiejska:			
Wołomin	2274	1276	998	<i>Urban-rural gmina:</i>			
Gminy wiejskie: <i>Rural gminas:</i>				Brwinów	636	344	292
Dąbrowka	245	135	110	Gminy wiejskie: <i>Rural gminas:</i>			
Jadów	454	281	173	Michałowice	334	173	161
Klembów	431	275	156	Nadarzyn	251	124	127
Poświętne	282	159	123	Raszyn	432	229	203
Strachówka	154	91	63	Powiat sochaczewski	3404	1731	1673
PODREGION (SUBREGION) WARSZAWSKI ZACHODNI ...	22799	12030	10769	Gmina miejska: <i>Urban gmina:</i>			
Powiat grodziski	1846	894	952	Sochaczew	1624	837	787
Gminy miejskie: <i>Urban gminas:</i>				Gminy wiejskie: <i>Rural gminas:</i>			
Milanówek	342	154	188	Brochów	247	131	116
Podkowa Leśna	61	30	31	Ilów	234	108	126
Gmina miejsko-wiejska:				Młodzieszyn	204	117	87
<i>Urban-rural gmina:</i>				Nowa Sucha	203	94	109
Grodzisk Mazowiecki	929	451	478	Rybno	129	57	72
Gminy wiejskie: <i>Rural gminas:</i>				Sochaczew	361	194	167
Baranów	102	67	35	Teresin	402	193	209
Jaktorów	240	112	128	Powiat warszawski zachodni	2464	1331	1133
Zabia Wola	172	80	92	Gminy miejsko-wiejskie:			
Powiat grójecki	3263	1703	1560	<i>Urban-rural gminas:</i>			
Gminy miejsko-wiejskie:				Blonie	459	263	196
<i>Urban-rural gminas:</i>				Łomianki	577	279	298
Grójec	938	467	471	Ożarów Mazowiecki	503	282	221
Mogielnica	300	158	142	Gminy wiejskie: <i>Rural gminas:</i>			
Nowe Miasto nad Pilicą	274	161	113	Izabelin	244	139	105
Warka	667	352	315	Kampinos	90	49	41
Gminy wiejskie: <i>Rural gminas:</i>				Leszno	246	136	110
Belsk Duży	181	84	97	Stare Babice	345	183	162
Błędów	217	109	108	Powiat żyrardowski	3358	1830	1528
Chynów	278	174	104	Gmina miejska: <i>Urban gmina:</i>			
Goszczyn	77	25	52	Żyrardów	1905	1021	884
Jasieniec	179	97	82	Gmina miejsko-wiejska:			
Pniewy	152	76	76	<i>Urban-rural gmina:</i>			
Powiat piaseczyński	4599	2507	2092	Mszczonów	405	187	218
Gminy miejsko-wiejskie:				Gminy wiejskie: <i>Rural gminas:</i>			
<i>Urban-rural gminas:</i>				Puszcza Mariańska	366	207	159
Góra Kalwaria	909	509	400	Radziejowice	227	133	94
Konstancin-Jeziorna	719	427	292	Wisłok	455	282	173
Piaseczno	1810	959	851				
Tarczyn	388	200	188				
Gminy wiejskie: <i>Rural gminas:</i>							
Lesznowola	457	228	229				
Prażmów	316	184	132				

TABL. 7 (32). **BEZROBOTNI ZAREJESTROWANI WEDŁUG WIEKU I POZIOMU WYKSZTAŁCENIA W 2009 R.**
Stan w dniu 31 XII
REGISTERED UNEMPLOYED PERSONS BY AGE AND EDUCATIONAL LEVEL IN 2009
As of 31 XII

WYSZCZEGÓLNIENIE SPECIFICATION	Ogółem Total	W wieku By age					Z liczby ogółem — z wykształceniem Of total number — with education				
		24 lata i mniej and less	25—34	35—44	45—54	55 lat i więcej and more	wyższym tertiary	policeal- nym i średnim zawodo- wym post- -secon- dary and secondary vocational	średnim ogólno- kształ- cącym general secondary	zasad- niczym zawo- dowym basic vocational	gimnazjal- nym, podsta- wowym i niepeł- nym podsta- wowym lower second- ary, primary and in- complete primary
WOJEWÓDZTWO VOIVODSHIP	224480	45423	65899	41454	48563	23141	23987	49442	25507	61307	64237
Podregion (Subregion) ciechanowско-płocki	40459	8912	11714	7926	8539	3368	3222	8410	4436	11571	12820
Powiaty: Powiats:											
ciechanowski	5093	1182	1399	919	1135	458	433	1000	569	1585	1506
gostyniński	3693	828	1082	712	722	349	282	687	503	904	1317
mławski	4470	1071	1217	768	1001	413	308	983	527	1335	1317
płocki	7070	1422	2163	1556	1382	547	452	1364	512	2102	2640
płoński	5597	1333	1652	1048	1134	430	385	870	841	1658	1843
sierpecki	3685	825	1079	749	791	241	251	889	294	1079	1172
żuromiński	3773	994	1072	723	750	234	250	792	476	1165	1090
Miasto na prawach powiatu: City with powiat status:											
Płock	7078	1257	2050	1451	1624	696	861	1825	714	1743	1935
Podregion (Subregion) ostrołęcko-siedlecki	43494	11713	13082	7253	8061	3385	3681	9947	5620	12653	11593
Powiaty: Powiats:											
łosicki	1882	588	579	263	313	139	170	459	270	491	492
makowski	4313	1096	1286	734	818	379	219	880	649	1459	1106
ostrołęcki	4972	1505	1562	889	745	271	364	1337	533	1469	1269
ostrowski	4829	1249	1385	874	969	352	310	1173	559	1430	1357
przasnyski	3287	929	913	582	597	266	227	671	419	873	1097
pultuski	3645	1029	1117	590	615	294	244	792	486	1108	1015
siedlecki	2762	867	937	408	406	144	373	589	404	743	653
sokolowski	2046	625	593	284	345	199	202	529	270	536	509
węgrowski	4201	1149	1203	684	793	372	213	726	678	1386	1198
wyszkowski	4485	1279	1198	764	906	338	250	982	510	1411	1332
Miasta na prawach powiatu: Cities with powiat status:											
Ostrołęka	3670	716	1141	655	842	316	475	1045	400	983	767
Siedlce	3402	681	1168	526	712	315	634	764	442	764	798

TABL. 7 (32). BEZROBOTNI ZAREJESTROWANI WEDŁUG WIEKU I POZIOMU WYKSZTAŁCENIA W 2009 R. (dok.)

Stan w dniu 31 XII

REGISTERED UNEMPLOYED PERSONS BY AGE AND EDUCATIONAL LEVEL IN 2009 (cont.)

As of 31 XII

WYSZCZEGÓLNIENIE SPECIFICATION	Ogółem Total	W wieku By age					Z liczby ogółem — z wykształceniem Of total number — with education				
		24 lata i mniej and less	25—34	35—44	45—54	55 lat i więcej and more	wyższym tertiary	połco- nym i średnim zawodo- wym post- -sec- -dary and secondary vocational	średnim ogólno- kształ- cącym general secondary	zasad- niczym zawo- dowym basic vocational	gimnazjal- nym, podsta- wowym i niepeł- nym podsta- wowym lower second- ary, primary and in- complete primary
Podregion (Subregion)											
radomski.....	58960	11834	16922	11788	13183	5233	5075	11781	5816	18543	17745
Powiaty: Powiats:											
białobrzeski.....	1928	594	460	273	385	216	118	298	317	636	559
kozienicki.....	4389	964	1275	801	942	407	324	862	421	1384	1398
lipski.....	2566	672	755	456	457	226	221	521	381	889	554
przysuski.....	5196	1159	1472	1050	1122	393	232	1061	497	1783	1623
radomski.....	16440	3525	4733	3441	3506	1235	1122	3215	1352	5372	5379
sztydlowiecki.....	5530	1037	1595	1236	1246	416	305	1141	598	2076	1410
zwoleński.....	2952	853	865	490	536	208	217	616	318	838	963
Miasto na prawach powiatu: City with powiat status:											
Radom.....	19959	3030	5767	4041	4989	2132	2536	4067	1932	5565	5859
Podregion (Subregion)											
m.st. Warszawa.....	31302	3023	9801	5682	7733	5063	7335	7992	3530	5103	7342
Miasto na prawach powiatu: City with powiat status:											
m.st. Warszawa.....	31302	3023	9801	5682	7733	5063	7335	7992	3530	5103	7342
Podregion (Subregion)											
warszawski wschodni.....	27466	5828	7893	4595	5981	3169	2331	6224	3251	7734	7926
Powiaty: Powiats:											
garwoliński.....	5570	1473	1683	850	1076	488	350	1347	599	1918	1356
legionowski.....	3346	568	1008	570	721	479	392	824	400	789	941
miński.....	3650	845	1100	585	724	396	417	882	501	940	910
nowodworski.....	2866	594	824	501	644	303	167	603	305	869	922
otwocki.....	3483	693	915	550	858	467	359	752	443	852	1077
wolomiński.....	8551	1655	2363	1539	1958	1036	646	1816	1003	2366	2720
Podregion (Subregion)											
warszawski zachodni.....	22799	4113	6487	4210	5066	2923	2343	5088	2854	5703	6811
Powiaty: Powiats:											
grodziski.....	1846	366	533	358	393	196	223	441	263	441	478
grójecki.....	3263	691	958	565	655	394	225	658	393	949	1038
piaseczyński.....	4599	662	1284	973	1118	562	587	1113	420	1004	1475
pruszkowski.....	3865	469	1085	743	934	634	589	893	484	861	1038
sochaczewski.....	3404	835	997	530	708	334	238	733	425	970	1038
warszawski zachodni.....	2464	355	655	403	578	473	260	577	429	576	622
żyrardowski.....	3358	735	975	638	680	330	221	673	440	902	1122

TABL. 8 (33). **BEZROBOTNI ZAREJESTROWANI WEDŁUG CZASU POZOSTAWANIA BEZ PRACY W 2009 R.**
Stan w dniu 31 XII
REGISTERED UNEMPLOYED PERSONS BY DURATION OF UNEMPLOYMENT IN 2009
As of 31 XII

WYSZCZEGÓLNIENIE SPECIFICATION	Ogółem Total	Według czasu pozostawania bez pracy ^a By duration of unemployment ^a					
		1 miesiąc i mniej 1 month and less	1—3	3—6	6—12	12—24	powyżej 24 miesięcy more than 24 months
		WOJEWÓDZTWO VOIVODSHIP	224480	20292	46194	42164	46729
Podregion (Subregion) ciechanowsko-plocki.....	40459	3618	8706	7576	8307	30622	38479
Powiaty: Powiats:							
ciechanowski	5093	466	1281	1091	1127	603	525
gostyniński	3693	432	966	578	659	533	525
mławski	4470	501	1011	958	881	588	531
plocki	7070	537	1619	1327	1618	986	983
płoński	5597	487	986	1057	1156	847	1064
sierpecki	3685	280	718	654	739	540	754
żuromiński.....	3773	226	622	571	806	638	910
Miasto na prawach powiatu: City with powiat status:							
Plock.....	7078	689	1503	1340	1321	932	1293
Podregion (Subregion) ostrolęcko-siedlecki	43494	3991	8978	7654	8747	6358	7766
Powiaty: Powiats:							
łosicki.....	1882	151	438	332	385	243	333
makowski	4313	230	677	565	774	700	1367
ostrolęcki	4972	376	1112	1100	908	771	705
ostrowski.....	4829	317	885	713	999	704	1211
przasnyski.....	3287	523	576	648	709	401	430
pultuski	3645	286	712	634	897	587	529
siedlecki.....	2762	314	728	570	574	298	278
sokołowski	2046	170	600	387	404	234	251
węgrowski	4201	269	788	667	750	719	1008
wyszkowski	4485	566	901	844	991	696	487
Miasta na prawach powiatu: Cities with powiat status:							
Ostrolęka	3670	267	694	572	713	667	757
Siedlce.....	3402	522	867	622	643	338	410

^a Od momentu rejestracji w urzędzie pracy; przedziały zostały domknięte prawostronnie, np. w przedziale 3—6 uwzględniono osoby, które pozostawały bez pracy 3 miesiące i 1 dzień do 6 miesięcy.

^a From the date of registering in a labour office; intervals were shifted upward, e.g., in the interval 3—6, persons remaining unemployed for 3 months and 1 day up to 6 months were included.

TABL. 8 (33). **BEZROBOTNI ZAREJESTROWANI WEDŁUG CZASU POZOSTAWANIA BEZ PRACY W 2009 R. (dok.)**
Stan w dniu 31 XII
REGISTERED UNEMPLOYED PERSONS BY DURATION OF UNEMPLOYMENT IN 2009 (cont.)
As of 31 XII

WYSZCZEGÓLNIENIE SPECIFICATION	Ogółem Total	Według czasu pozostawania bez pracy ^a By duration of unemployment ^a					
		1 miesiąc i mniej 1 month and less	1—3	3—6	6—12	12—24	powyżej 24 miesięcy more than 24 months
Podregion (Subregion)							
radomski.....	58960	4321	9241	8909	10990	9921	15578
Powiaty: Powiats:							
bialobrzeski.....	1928	151	397	296	321	327	436
kozienicki.....	4389	386	930	784	688	661	940
lipski.....	2566	220	721	527	477	270	351
przysuski.....	5196	325	781	813	907	849	1521
radomski.....	16440	1089	2219	2317	3089	3045	4681
sztydlowiecki.....	5530	345	696	830	989	978	1692
zwolenki.....	2952	286	785	516	503	387	475
Miasto na prawach powiatu: City with powiat status:							
Radom.....	19959	1519	2712	2826	4016	3404	5482
Podregion (Subregion)							
m.st. Warszawa.....	31302	3270	7673	7590	7347	3054	2368
Miasto na prawach powiatu: City with powiat status:							
m.st. Warszawa.....	31302	3270	7673	7590	7347	3054	2368
Podregion (Subregion)							
warszawski wschodni.....	27466	2776	6295	5836	6097	3086	3376
Powiaty: Powiats:							
garwoliński.....	5570	467	943	970	1107	785	1298
legionowski.....	3346	395	838	739	716	329	329
miński.....	3650	495	1053	832	737	313	220
nowodworski.....	2866	274	648	635	681	302	326
otwocki.....	3483	359	888	864	793	291	288
wolomiński.....	8551	786	1925	1796	2063	1066	915
Podregion (Subregion)							
warszawski zachodni.....	22799	2316	5301	4599	5241	2536	2806
Powiaty: Powiats:							
grodziski.....	1846	216	570	456	427	125	52
grójecki.....	3263	337	533	574	769	495	555
piaseczyński.....	4599	354	1133	966	1293	443	410
pruskowski.....	3865	381	835	714	917	480	538
sochaczewski.....	3404	359	865	753	717	395	315
warszawski zachodni.....	2464	265	576	470	463	217	473
żyrardowski.....	3358	404	789	666	655	381	463

^a Od momentu rejestracji w urzędzie pracy; przedziały zostały domknięte prawostronnie, np. w przedziale 3—6 uwzględniono osoby, które pozostawały bez pracy 3 miesiące i 1 dzień do 6 miesięcy.

^a From the date of registering in a labour office; intervals were shifted upward, e.g., in the interval 3—6, persons remaining unemployed from 3 months and 1 day up to 6 months were included.

TABL. 9 (34). **BEZROBOTNI ZAREJESTROWANI WEDŁUG STAŻU PRACY W 2009 R.**
Stan w dniu 31 XII
REGISTERED UNEMPLOYED PERSONS BY WORK SENIORITY IN 2009
As of 31 XII

WYSZCZEGÓLNIENIE SPECIFICATION	Ogółem Total	Bez stażu pracy No work seniority	Ze stażem ^a With work seniority ^a					powyżej 30 lat more than 30 years
			1 rok i mniej 1 year and less	1—5	5—10	10—20	20—30	
WOJEWÓDZTWO VOIVODSHIP	224480	50585	36025	46459	29529	32428	23036	6418
Podregion (Subregion) ciechanowsko-plocki	40459	8117	6204	10161	5851	5775	3514	837
Powiaty: <i>Powiats:</i>								
ciechanowski	5093	809	697	1275	790	859	542	121
gostyniński	3693	783	619	861	501	500	346	83
mławski	4470	892	576	1201	639	651	423	88
plocki	7070	1342	1161	1876	1052	997	542	100
pioński	5597	1046	768	1599	854	817	402	111
sierpecki	3685	1006	577	838	481	462	273	48
żuromiński	3773	1068	558	950	511	453	197	36
Miasto na prawach powiatu: <i>City with powiat status:</i>								
Plock	7078	1171	1248	1561	1023	1036	789	250
Podregion (Subregion) ostrołęcko-siedlecki	43494	12427	6601	9959	5244	5254	3274	735
Powiaty: <i>Powiats:</i>								
łosicki	1882	894	132	345	206	172	94	39
makowski	4313	1389	703	922	484	457	290	68
ostrołęcki	4972	1399	676	1292	715	575	263	52
ostrowski	4829	1413	1154	1032	451	435	278	66
przasnyski	3287	1074	499	707	358	348	247	54
pułtuski	3645	980	476	982	436	485	233	53
siedlecki	2762	818	500	607	306	309	192	30
sokołowski	2046	536	313	474	240	270	169	44
węgrowski	4201	1030	421	1078	618	619	354	81
wyszkowski	4485	1343	521	952	601	580	421	67
Miasta na prawach powiatu: <i>Cities with powiat status:</i>								
Ostrołęka	3670	787	577	787	470	552	412	85
Siedlce	3402	764	629	781	359	452	321	96

^a Przedziały zostały domknięte prawostronnie, np. w przedziale 1—5 uwzględniono osoby, które pracowały 1 rok i 1 dzień do 5 lat.
^a Intervals were shifted upward, e.g., in the interval 1—5, persons who worked 1 year and 1 day up to 5 years were included.

TABL. 9 (34). BEZROBOTNI ZAREJESTROWANI WEDŁUG STAŻU PRACY W 2009 R. (dok.)

Stan w dniu 31 XII

REGISTERED UNEMPLOYED PERSONS BY WORK SENIORITY IN 2009 (cont.)

As of 31 XII

WYSZCZEGÓLNIENIE SPECIFICATION	Ogółem Total	Bez stażu pracy No work seniority	Ze stażem ^a With work seniority ^a					powyżej 30 lat more than 30 years
			1 rok i mniej 1 year and less	1—5	5—10	10—20	20—30	
Podregion (Subregion) radomski.....	58960	15100	11469	10343	7418	8587	5257	786
Powiaty: Powiats:								
bialobrzeski.....	1928	536	378	405	208	226	156	19
kozienicki.....	4389	1149	501	924	623	695	404	93
lipski.....	2566	789	406	619	276	287	156	33
przysuski.....	5196	1803	486	1015	702	723	418	49
radomski.....	16440	4190	3628	2639	2060	2355	1377	191
szydlowiecki.....	5530	1098	1022	1078	802	1024	448	58
zwoleński.....	2952	992	279	743	380	356	168	34
Miasto na prawach powiatu: City with powiat status:								
Radom.....	19959	4543	4769	2920	2367	2921	2130	309
Podregion (Subregion) m.st. Warszawa.....	31302	4096	5905	5920	3993	4786	4621	1981
Miasto na prawach powiatu: City with powiat status:								
m.st. Warszawa.....	31302	4096	5905	5920	3993	4786	4621	1981
Podregion (Subregion) warszawski wschodni.....	27466	6102	3041	5687	3964	4290	3406	976
Powiaty: Powiats:								
garwoliński.....	5570	1697	549	1189	782	751	450	152
legionowski.....	3346	735	337	658	444	570	443	159
miński.....	3650	673	496	775	528	565	484	129
nowodworski.....	2866	584	308	638	432	473	328	103
otwocki.....	3483	637	463	683	479	580	504	137
wołomiński.....	8551	1776	888	1744	1299	1351	1197	296
Podregion (Subregion) warszawski zachodni.....	22799	4743	2805	4389	3059	3736	2964	1103
Powiaty: Powiats:								
grodziski.....	1846	308	250	388	245	337	238	80
grójecki.....	3263	860	497	542	422	480	348	114
piaseczyński.....	4599	723	398	843	651	826	807	351
pruskowski.....	3865	692	408	739	547	689	560	230
sochaczewski.....	3404	1083	332	674	415	463	347	90
warszawski zachodni.....	2464	530	216	467	345	416	331	159
żyrardowski.....	3358	547	704	736	434	525	333	79

^a Przedziały zostały domknięte prawostronnie, np. w przedziale 1—5 uwzględniono osoby, które pracowały 1 rok i 1 dzień do 5 lat.
^a Intervals were shifted upward, e.g., in the interval 1—5, persons who worked 1 year and 1 day up to 5 years were included.

TABL. 10 (35). BEZROBOTNI ZAREJESTROWANI BĘDĄCY W SZCZEGÓLNEJ SYTUACJI NA RYNKU PRACY W 2009 R.

Stan w dniu 31 XII

REGISTERED UNEMPLOYED PERSONS WITH A SPECIFIC SITUATION ON THE LABOUR MARKET

IN 2009

As of 31 XII

WYSZCZEGÓLNIENIE SPECIFICATION	Do 25 roku życia Aged 25 and below	Długotrwale bezrobotni ^a Long-term unemployed ^a	Powyżej 50 roku życia Aged 50 and more	Bez kwalifikacji zawodowych Without occupa- tional qualifications	Samotnie wychowu- jący co najmniej jedno dziecko w wieku do 18 roku życia Bringing up single-handed at least one child aged 18 and below	Niepełnosprawni Disabled
WOJEWÓDZTWO VOIVODSHIP	45423	96763	50087	67820	12059	8326
Podregion (Subregion) ciechanowsko-płocki	8912	18817	7894	10933	2524	1333
Powiaty: Powiats:						
ciechanowski	1182	2039	1087	1723	332	192
gostyniński	828	1880	736	1386	218	83
mławski	1071	1698	953	843	238	173
płocki	1422	3169	1258	1712	376	166
płoński	1333	2548	1034	2216	348	159
sierpecki	825	1911	648	811	259	145
żuromiński	994	2046	594	1072	110	80
Miasto na prawach powiatu: City with powiat status:						
Płock	1257	3526	1584	1170	643	335
Podregion (Subregion) ostrolęcko-siedlecki	11713	20658	7733	11876	2193	1364
Powiaty: Powiats:						
łosicki	588	936	311	429	74	36
makowski	1096	2637	836	1644	165	84
ostrolęcki	1505	2166	643	1073	172	79
ostrowski	1249	2522	858	1348	262	155
przasnyski	929	1473	592	977	179	216
pultuski	1029	1663	615	1164	231	79
siedlecki	867	948	342	700	139	105
sokolowski	625	895	400	404	129	137
węgrowski	1149	2275	818	1164	171	44
wyszkowski	1279	1802	810	1422	157	101
Miasta na prawach powiatu: Cities with powiat status:						
Ostrolęka	716	1953	788	686	271	144
Siedlce	681	1388	720	865	243	184

^a Pozostający w rejestrze powiatowego urzędu pracy łącznie przez okres ponad 12 miesięcy w okresie ostatnich 2 lat, z wyłączeniem okresów odbywania stażu i przygotowania zawodowego w miejscu pracy.

^a Remaining in the register rolls of the powiat labour office for the overall period of over 12 months during the last two years, excluding the periods of undergoing a traineeship and on a job occupational training.

TABL. 10 (35). **BEZROBOTNI ZAREJESTROWANI BĘDĄCY W SZCZEGÓLNEJ SYTUACJI NA RYNKU PRACY W 2009 R. (dok.)**
 Stan w dniu 31 XII
 REGISTERED UNEMPLOYED PERSONS WITH A SPECIFIC SITUATION ON THE LABOUR MARKET
 IN 2009 (cont.)
 As of 31 XII

WYSZCZEGÓLNIENIE SPECIFICATION	Do 25 roku życia Aged 25 and below	Długotrwale bezrobotni ^a Long-term unemployed ^a	Powyżej 50 roku życia Aged 50 and more	Bez kwalifikacji zawodowych Without occupa- tional qualifications	Samotnie wychowu- jący co najmniej jedno dziecko w wieku do 18 roku życia Bringing up single-handed at least one child aged 18 and below	Niepelnosprawni Disabled
Podregion (Subregion)						
radomski	11834	32114	12153	20796	1887	2203
Powiaty: Powiats:						
białobrzeski.....	594	910	451	829	22	45
kozienicki.....	964	2353	929	1288	228	120
lipski.....	672	1297	477	546	110	90
przysuski.....	1159	3074	922	1829	104	92
radomski.....	3525	9580	3038	6107	375	417
szydlowiecki.....	1037	2017	1028	1876	137	169
zwoleński.....	853	1486	473	831	106	56
Miasto na prawach powiatu: City with powiat status:						
Radom.....	3030	11397	4835	7490	805	1214
Podregion (Subregion)						
m.st. Warszawa	3023	8332	9932	8616	2563	1833
Miasto na prawach powiatu: City with powiat status:						
m.st. Warszawa.....	3023	8332	9932	8616	2563	1833
Podregion (Subregion)						
warszawski wschodni	5828	9512	6617	8453	1555	825
Powiaty: Powiats:						
garwoliński.....	1473	2649	1073	1712	148	64
legionowski.....	568	1052	911	912	243	140
miński.....	845	970	825	999	170	154
nowodworski.....	594	939	660	912	253	152
otwocki.....	693	1024	986	1030	222	149
wolomiński.....	1655	2878	2162	2888	519	166
Podregion (Subregion)						
warszawski zachodni	4113	7330	5758	7146	1337	768
Powiaty: Powiats:						
grodziski.....	366	325	419	454	168	81
grójcecki.....	691	1216	784	1325	13	81
piaseczyński.....	662	1289	1180	1628	290	161
pruszkowski.....	469	1362	1209	851	253	149
sochaczewski.....	835	1155	754	1310	186	96
warszawski zachodni.....	355	712	704	606	118	34
żyrardowski.....	735	1271	708	972	309	166

^a Pozostający w rejestrze powiatowego urzędu pracy łącznie przez okres ponad 12 miesięcy w okresie ostatnich 2 lat, z wyłączeniem okresów odbywania stażu i przygotowania zawodowego w miejscu pracy.

^a Remaining in the register rolls of the powiat labour office for the overall period of over 12 months during the last two years, excluding the periods of undergoing a traineeship and on a job occupational training.

TABLE 11 (36). POSZKODOWANI W WYPADKACH PRZY PRACY^a ORAZ LICZBA DNI NIEZDOLNOŚCI DO PRACY
 SPOWODOWANEJ WYPADKAMI W 2009 R.
 PERSONS INJURED IN ACCIDENTS AT WORK^a AS WELL AS THE NUMBER OF DAYS INABILITY
 TO WORK CAUSED BY ACCIDENTS IN 2009

WYSZCZEGÓLNIENIE SPECIFICATION	Poszkodowani Persons injured					Liczba dni niezdolności do pracy Number of days inability to work	
	ogółem total	w tym kobiety of which women	z liczby ogółem — w wypadkach of total number — in accidents			ogółem total	na 1 poszkodowanego ^b per 1 person injured ^b
			śmiertelnych fatal	ciężkich serious	lżejszych lighter		
WOJEWÓDZTWO VOIVODSHIP	10452	3339	70	105	10277	429173	41,3
Podregion (Subregion) ciechanowsko-plocki.....	920	253	5	9	906	37269	40,7
Powiaty: Powiats:							
ciechanowski	67	12	1	1	65	3526	53,4
gostyniński	71	26	—	1	70	3180	44,8
mławski	102	36	2	1	99	3781	37,8
plocki	102	18	—	1	101	3946	38,7
pioński	51	17	—	—	51	2362	46,3
sierpecki.....	45	18	—	1	44	1786	39,7
żuromiński.....	12	2	1	1	10	710	64,5
Miasto na prawach powiatu: City with powiat status:							
Plock.....	470	124	1	3	466	17978	38,3
Podregion (Subregion) ostrolecko-siedlecki	1097	310	12	19	1066	53026	48,9
Powiaty: Powiats:							
łosicki.....	24	7	—	1	23	836	34,8
makowski	28	15	—	—	28	1540	55,0
ostrolecki.....	92	22	5	3	84	3568	41,0
ostrowski.....	58	18	1	3	54	3140	55,1
przasnyski.....	27	10	2	1	24	1233	49,3
pultuski.....	26	7	—	—	26	947	36,4
siedlecki	81	9	—	—	81	4206	51,9
sokolowski	198	58	1	2	195	11326	57,5
węgrowski	91	29	2	3	86	4580	51,5
wyszkowski	73	23	1	4	68	4188	58,2
Miasta na prawach powiatu: Cities with powiat status:							
Ostrołęka	168	43	—	1	167	6865	40,9
Siedlce	231	69	—	1	230	10597	45,9

^a Zgłoszone w ciągu roku; bez wypadków w gospodarstwach indywidualnych w rolnictwie. ^b Bez osób poszkodowanych w wypadkach śmiertelnych oraz bez liczby dni niezdolności do pracy dla tych osób.

^a Registered during year; excluding accidents in private farms in agriculture. ^b Excluding persons injured in fatal accidents and without the number of days inability to work of this persons.

TABL. 11 (36). POSZKODOWANI W WYPADKACH PRZY PRACY^a ORAZ LICZBA DNI NIEZDOLNOŚCI DO PRACY
SPOWODOWANEJ WYPADKAMI W 2009 R. (dok.)
PERSONS INJURED IN ACCIDENTS AT WORK^a AS WELL AS THE NUMBER OF DAYS INABILITY
TO WORK CAUSED BY ACCIDENTS IN 2009 (cont.)

WYSZCZEGÓLNIENIE SPECIFICATION	Poszkodowani Persons injured					Liczba dni niezdolności do pracy Number of days inability to work	
	ogółem total	w tym kobiety of which women	z liczby ogółem — w wypadkach of total number — in accidents			ogółem total	na 1 poszkodowanego ^b per 1 person injured ^b
			śmiertelnych fatal	ciężkich serious	lżejszych lighter		
Podregion (Subregion) radomski	651	240	5	9	637	32395	50,1
Powiaty: Powiats:							
bialobrzeski	14	1	—	1	13	1144	81,7
kozienicki	84	33	1	2	81	4579	55,2
lipski	10	3	—	—	10	743	74,3
przysuski	20	4	—	—	20	1139	57,0
radomski	78	23	1	2	75	4450	57,8
szydlowiecki	30	12	—	1	29	1347	44,9
zwoleński	15	3	—	—	15	645	43,0
Miasto na prawach powiatu: City with powiat status:							
Radom	400	161	3	3	394	18348	46,2
Podregion (Subregion) m.st. Warszawa	5943	1967	37	41	5865	225799	38,2
Miasto na prawach powiatu: City with powiat status:							
m.st. Warszawa	5943	1967	37	41	5865	225799	38,2
Podregion (Subregion) warszawski wschodni...	681	189	7	12	662	30724	45,6
Powiaty: Powiats:							
garwoliński	71	19	2	—	69	2926	42,4
legionowski	78	25	3	—	75	2690	35,9
miński	192	47	1	4	187	9482	49,6
nowodworski	54	15	—	1	53	2752	51,0
otwocki	132	49	—	2	130	5513	41,8
wołomiński	154	34	1	5	148	7361	48,1
Podregion (Subregion) warszawski zachodni...	1160	380	4	15	1141	49960	43,2
Powiaty: Powiats:							
grodziski	90	29	—	1	89	4412	49,0
grójecki	91	28	—	2	89	4176	45,9
piaseczyński	341	135	2	3	336	15821	46,7
pruskowski	235	62	1	2	232	9331	39,9
sochaczewski	137	33	—	2	135	5828	42,5
warszawski zachodni	193	60	1	3	189	7556	39,4
żyrardowski	73	33	—	2	71	2836	38,8

^a Zgłoszone w ciągu roku; bez wypadków w gospodarstwach indywidualnych w rolnictwie. ^b Bez osób poszkodowanych w wypadkach śmiertelnych oraz bez liczby dni niezdolności do pracy dla tych osób.

^a Registered during year; excluding accidents in private farms in agriculture. ^b Excluding persons injured in fatal accidents and without the number of days inability to work of these persons.

TABL. 12 (37). ZATRUDNIENI W WARUNKACH ZAGROŻENIA^a W 2009 R.

Stan w dniu 31 XII

PERSONS WORKING IN HAZARDOUS CONDITIONS^a IN 2009

As of 31 XII

WYSZCZEGÓLNIENIE SPECIFICATION	Ogółem Grand total		Zagrożenie Hazard					
			związane connected with				czynnikami mechanicznymi związanymi z maszynami szczególnie niebezpiecznymi connected with mechanical factors related to particularly dangerous machinery	
			ze środowiskiem pracy work environment		z uciążliwością pracy strenuous conditions			
	ogółem grand total	w tym przez jedną grupę czynników of which one group of factors	razem total	w tym przez jedną grupę czynników of which one group of factors	razem total	w tym przez jedną grupę czynników of which one group of factors	razem total	w tym przez jedną grupę czynników of which one group of factors
WOJEWÓDZTWO VOIVODSHIP	48742	42331	20276	16406	21752	20561	6714	5364
Podregion (Subregion) ciechanowsko-płocki.....	4285	3511	2337	1931	1216	1111	732	469
Powiaty: Powiats:								
ciechanowski	362	156	207	99	56	50	99	7
gostyniński	205	203	91	90	35	35	79	78
mławski	493	415	318	261	157	136	18	18
płocki	483	402	277	263	116	114	90	25
płoński	243	182	193	171	24	6	26	5
sierpecki	217	217	76	76	17	17	124	124
żuromiński.....	46	44	38	38	2	—	6	6
Miasto na prawach powiatu: City with powiat status:								
Plock.....	2236	1892	1137	933	809	753	290	206
Podregion (Subregion) ostrolęcko-siedlecki	4225	3535	2748	2321	1046	824	431	390
Powiaty: Powiats:								
łosicki.....	23	23	19	19	—	—	4	4
makowski	44	44	37	37	6	6	1	1
ostrolęcki	177	117	79	57	66	38	32	22
ostrowski.....	431	368	281	248	19	3	131	117
przasnyski.....	—	—	—	—	—	—	—	—
pułtuski	123	88	101	66	—	—	22	22
siedlecki.....	87	87	78	78	—	—	9	9
sokolowski	1141	1139	1086	1086	18	18	37	35
węgrowski	46	25	31	12	—	—	15	13
wyszkowski	166	159	85	78	30	30	51	51
Miasta na prawach powiatu: Cities with powiat status:								
Ostrolęka	502	459	220	192	269	254	13	13
Siedlce.....	1485	1026	731	448	638	475	116	103

^a Liczeni tylko jeden raz w grupie czynnika przeważającego, tzn. mającego największe szkodliwe znaczenie na danym stanowisku pracy; dane dotyczą podmiotów, w których liczba pracujących przekracza 9 osób; patrz uwagi ogólne, ust. 13 na str. 179.

^a Listed only once by predominant factor, i.e., the factor having the most hazardous effect at a given work post; data concern entities employing more than 9 persons; see general notes, item 13 on page 179.

TABL. 12 (37). ZATRUDNIENI W WARUNKACH ZAGROŻENIA^a W 2009 R. (dok.)

Stan w dniu 31 XII

PERSONS WORKING IN HAZARDOUS CONDITIONS^a IN 2009 (cont.)

As of 31 XII

WYSZCZEGÓLNIENIE SPECIFICATION	Ogółem Grand total		Zagrożenie Hazard					
			związane connected with				czynnikami mechanicznymi związanymi z maszynami szczególnie niebezpiecznymi connected with mechanical factors related to particularly dangerous machinery	
			ze środowiskiem pracy work environment		z uciążliwością pracy strenuous conditions			
	ogółem grand total	w tym przez jedną grupę czynników of which one group of factors	razem total	w tym przez jedną grupę czynników of which one group of factors	razem total	w tym przez jedną grupę czynników of which one group of factors	razem total	w tym przez jedną grupę czynników of which one group of factors
Podregion (Subregion) radomski.....	2633	2342	2139	1914	255	226	239	202
Powiaty: Powiats:								
bialobrzeski.....	96	92	82	78	14	14	—	—
kozienicki.....	885	780	836	731	—	—	49	49
lipski.....	84	84	80	80	—	—	4	4
przysuski.....	51	51	15	15	36	36	—	—
radomski.....	292	282	268	266	16	11	8	5
sztydlowiecki.....	107	62	86	51	10	—	11	11
zwoleński.....	12	12	12	12	—	—	—	—
Miasto na prawach powiatu: City with powiat status:								
Radom.....	1106	979	760	681	179	165	167	133
Podregion (Subregion) m.st. Warszawa.....	32324	28288	9745	7420	18025	17230	4554	3638
Miasto na prawach powiatu: City with powiat status:								
m.st. Warszawa.....	32324	28288	9745	7420	18025	17230	4554	3638
Podregion (Subregion) warszawski wschodni...	2083	1625	1405	1052	453	435	225	138
Powiaty: Powiats:								
garwoliński.....	186	116	159	93	23	23	4	—
legionowski.....	171	113	61	32	58	58	52	23
miński.....	461	340	281	176	118	102	62	62
nowodworski.....	502	485	275	260	221	219	6	6
otwocki.....	423	300	347	270	8	8	68	22
wołomiński.....	340	271	282	221	25	25	33	25
Podregion (Subregion) warszawski zachodni....	3192	3030	1902	1768	757	735	533	527
Powiaty: Powiats:								
grodziski.....	64	63	20	20	—	—	44	43
grójecki.....	581	576	546	541	23	23	12	12
piaseczyński.....	832	747	359	296	182	160	291	291
pruszkowski.....	226	226	64	64	150	150	12	12
sochaczewski.....	642	610	639	607	2	2	1	1
warszawski zachodni.....	512	505	208	206	260	260	44	39
żyrardowski.....	335	303	66	34	140	140	129	129

^a Liczeni tylko jeden raz w grupie czynnika przeważającego, tzn. mającego największe szkodliwe znaczenie na danym stanowisku pracy; dane dotyczą podmiotów, w których liczba pracujących przekracza 9 osób; patrz uwagi ogólne, ust. 13 na str. 179.

^a Listed only once by predominant factor, i.e., the factor having the most hazardous effect at a given work post; data concern entities employing more than 9 persons; see general notes, item 13 on page 179.

Wynagrodzenia Wages and salaries

TABL. 13 (38). PRZECIĘTNE MIESIĘCZNE WYNAGRODZENIA BRUTTO^a W 2009 R.
AVERAGE MONTHLY GROSS WAGES AND SALARIES^a IN 2009

WYSZCZEGÓLNIENIE SPECIFICATION	Ogółem Grand total			W tym Of which		
	ogółem total	sektor publiczny public sector	sektor prywatny private sector	przemysł i budownictwo industry and construction	handel; naprawa pojazdów samo- chodowych ^b ; transport i gospodarka magazy- nowa; zakwaterowanie i gastronomia ^b ; informacja i komunikacja trade; repair of motor vehicles ^b ; transporta- tion and storage; accommodation and catering ^b ; information and communication	pozostałe usługi ^b other services ^b
w zł in zł						
WOJEWÓDZTWO VOIVODSHIP	4179,63	3986,47	4302,58	3878,61	4028,97	4069,66
Podregion (Subregion) ciechanowsko-plocki.....	3256,61	3367,28	3185,80	3435,98	3026,22	3156,73
Powiaty: Powiats:						
ciechanowski	2994,66	3400,02	2627,37	2827,24	2268,40	3378,77
gostyniński	2630,32	2931,30	2381,20	2394,57	1975,96	2983,88
mławski	2450,21	2973,76	2199,87	2224,86	2217,94	3026,47
plocki	2725,27	2847,18	2634,99	2657,17	2501,28	2848,26
pioński	2897,99	3163,85	2631,90	2622,94	2583,70	3120,97
sierpecki	2703,99	3343,60	2141,32	2558,19	2023,14	2975,90
żuromiński.....	2517,04	2836,12	1885,89	1813,49	1655,85	2874,35
Miasto na prawach powiatu: City with powiat status:						
Plock.....	3980,94	3869,19	4031,65	4617,99	3856,73	3291,22
Podregion (Subregion) ostrołęcko-siedlecki	2820,06	3239,72	2482,33	2673,89	2200,92	3150,32
Powiaty: Powiats:						
łosicki.....	2646,05	2886,18	2357,12	2267,41	2295,14	2885,58
makowski.....	2563,58	2846,76	2017,79	1757,51	2204,47	2807,53
ostrołęcki	2823,73	3190,17	2410,37	2433,68	2214,14	3163,77
ostrowski.....	2721,24	3136,89	2470,61	2485,89	2235,18	3150,56
przasnyski.....	2756,12	2979,77	2466,79	2491,87	2249,70	2977,80
pultuski	2679,49	2984,83	2370,27	2127,71	2447,83	2978,90
siedlecki	2481,86	3078,95	2228,50	2348,42	1929,66	3028,81
sokolowski	2620,86	2957,20	2491,99	2731,83	1969,83	2900,61
węgrowski.....	2634,86	3038,46	2225,02	2338,28	1997,00	2985,87
wyszkowski	2640,99	3120,17	2277,94	2309,60	2202,11	3000,67
Miasta na prawach powiatu: Cities with powiat status:						
Ostrołęka	3288,00	3707,66	2888,38	3456,44	2220,63	3368,94
Siedlce.....	3056,15	3561,98	2613,15	2772,38	2413,64	3498,61

^a Bez podmiotów gospodarczych o liczbie pracujących do 9 osób. ^b Patrz uwagi ogólne do Rocznika, ust. 5, pkt 1) na str. 13.
^a Excluding economic entities employing up to 9 persons. ^b See general notes to the Yearbook, item 5, point 1) on page 13.

TABL. 13 (38). PRZECIĘTNE MIESIĘCZNE WYNAGRODZENIA BRUTTO^a W 2009 R. (dok.)
 AVERAGE MONTHLY GROSS WAGES AND SALARIES^a IN 2009 (cont.)

WYSZCZEGÓLNIENIE SPECIFICATION	Ogółem Grand total			W tym Of which		
	ogółem total	sektor publiczny public sector	sektor prywatny private sector	przemysł i budownictwo industry and construction	handel; naprawa pojazdów samo- chodowych ^b ; transport i gospodarka magazy- nowa; zakwaterowanie i gastronomia ^b ; informacja i komunikacja trade; repair of motor vehicles ^b ; transporta- tion and storage; accommodation and catering ^b ; information and communication	pozostałe usługi ^b other services ^b
w zł in zł						
Podregion (Subregion)						
radomski	2911,12	3345,38	2459,36	2700,11	2443,89	3212,86
Powiaty: Powiats:						
bialobrzeski.....	2818,81	3158,11	2421,82	2588,36	1847,50	3164,80
kozienicki.....	3580,52	4226,18	2505,32	4071,17	2350,59	3149,05
lipski.....	2611,10	2848,03	2263,23	2312,88	1870,55	2871,13
przysuski.....	2590,71	2785,01	2169,72	1993,35	2015,35	2766,71
radomski.....	2422,38	2895,56	2025,60	1881,58	2341,51	2937,93
sztydlowiecki.....	2498,38	2918,44	1975,41	2110,74	1798,09	2890,94
zwoleński.....	2758,72	3099,39	2299,17	2543,28	1877,58	3056,26
Miasto na prawach powiatu: City with powiat status:						
Radom.....	2998,88	3398,00	2644,85	2630,43	2599,18	3428,22
Podregion (Subregion)						
m.st. Warszawa	4603,26	4230,82	4849,77	4575,66	4237,50	4516,84
Miasto na prawach powiatu: City with powiat status:						
m.st. Warszawa.....	4603,26	4230,82	4849,77	4575,66	4237,50	4516,84
Podregion (Subregion)						
warszawski wschodni	3063,28	3332,20	2920,66	2968,21	2846,66	3244,56
Powiaty: Powiats:						
garwoliński.....	2838,35	3121,88	2658,76	2716,51	2301,58	3113,64
legionowski.....	3240,22	3358,23	3133,32	3151,34	3223,92	3242,76
miński.....	2780,46	3158,99	2571,40	2615,86	2578,90	3014,77
nowodworski.....	3608,15	3367,13	3702,30	3945,35	3228,76	3221,06
otwocki.....	3124,30	3507,58	2890,30	2920,29	2736,97	3481,15
włomiński.....	2990,20	3400,03	2830,83	2769,48	2918,60	3272,97
Podregion (Subregion)						
warszawski zachodni	3496,79	3460,89	3508,00	3612,73	3507,32	3295,96
Powiaty: Powiats:						
grodziski.....	3371,74	3401,20	3361,88	3670,59	2859,00	3323,51
grójecki.....	3149,80	3109,05	3178,54	3462,77	2633,98	3077,77
piaseczyński.....	3457,81	3842,44	3372,90	3919,04	3202,33	3446,52
pruskowski.....	3883,50	3628,62	3957,41	3159,94	4464,97	3522,04
sochaczewski.....	3252,24	3116,93	3308,47	4184,89	2222,12	2798,56
warszawski zachodni.....	3549,25	3399,82	3588,63	3414,59	3646,06	3544,90
żyrardowski.....	3180,77	3309,16	3127,87	3454,09	3159,78	2957,52

^a Bez podmiotów gospodarczych o liczbie pracujących do 9 osób. ^b Patrz uwagi ogólne do Rocznika, ust. 5, pkt 1) na str. 13.
^a Excluding economic entities employing up to 9 persons. ^b See general notes to the Yearbook, item 5, point 1) on page 13.

Uwagi ogólne**Infrastruktura komunalna**

1. Dane o **urządzeniach komunalnych** dotyczą urządzeń czynnych i prezentowane są według lokalizacji obiektów.

2. Informacje o sieci wodociągowej, kanalizacyjnej i gazowej obejmują sieć obsługującą gospodarstwa domowe i innych użytkowników.

Informacje o **długości sieci wodociągowej i gazowej** dotyczą sieci rozdzielczej bez połączeń prowadzących do budynków mieszkalnych i innych obiektów.

Dane o **długości sieci kanalizacyjnej**, oprócz przewodów ulicznych uwzględniają kolektory, tj. przewody odbierające ścieki z sieci ulicznej; nie uwzględniają natomiast kanałów przeznaczonych wyłącznie do odprowadzania wód opadowych.

Przez **połączenia wodociągowe i kanalizacyjne** prowadzące do budynków mieszkalnych (łącznie z budynkami zbiorowego zamieszkania, jak np.: hotele pracownicze, domy studenckie i internaty, domy opieki społecznej) oraz **połączenia gazowe** prowadzące do budynków (łącznie z budynkami niemieszkalnymi) rozumie się odgałęzienia łączące poszczególne budynki z siecią rozdzielczą lub w przypadku kanalizacji — z siecią ogólnospławną.

3. Dane o **liczbie odbiorców i zużyciu energii elektrycznej** od 2005 r. obejmują gospodarstwa domowe, których głównym źródłem utrzymania jest dochód z użytkowanego gospodarstwa indywidualnego w rolnictwie.

Dane o **liczbie odbiorców gazu** podano bez odbiorców korzystających z gazomierzy zbiorczych.

Dane o **zużyciu gazu** odnoszą się do wszystkich gospodarstw domowych.

Dane o **zużyciu energii elektrycznej i gazu z sieci** w gospodarstwach domowych (w tym również zużycie w gospodarstwach domowych prowadzących drobną działalność usługową) ustalono w oparciu o zaliczkowy system opłat.

Mieszkania

1. Informacje o **zasobach mieszkaniowych i mieszkaniach oddanych do użytkowania** dotyczą mieszkań, a także izb i powierzchni użytkowej w tych mieszkaniach, znajdujących się w budynkach mieszkalnych i niemieszkalnych. Dane nie obejmują lokali zbiorowego zamieszkania (hotelii pracowniczych, domów studenckich, internatów, domów opieki społecznej i in.) i pomieszczeń nieprzeznaczonych na cele mieszkalne, a z różnych względów

General notes**Municipal infrastructure**

1. Data regarding **municipal installations** concern operative installations; data is presented by location of constructions.

2. Information regarding the length of the water-line, the sewerage systems and gas-line system includes systems servicing households and others.

Information regarding the **length of the water-line and gas-line network** concerns distribution network excluding connections leading to residential buildings and other constructions.

Data regarding the **length of the sewerage system**, apart from street conduits, include collectors, i.e., conduits receiving sewerage from the street network; while they do not include sewers designed exclusively for draining run-off.

Water-line and sewerage connections leading to residential buildings (including buildings with multiple residents, e.g.: employee boarding houses, student dormitories and boarding schools, social welfare homes) and **gas-line connections** leading to buildings (included non-residential buildings) are understood as branches linking individual buildings with the distribution system or, in case of the sewerage system — with the main drainage system.

3. Data regarding the **number of consumers and the consumption of electricity** since 2005 include households, in which the main source of maintenance is income from a private farm in agriculture.

Data regarding the **number of consumers using gas from gas-line** excluding consumers using collective gas-meters.

Data regarding the **consumption of gas from gas-line**, concern all the households.

Data regarding the **consumption of electricity and gas from the gas-line system** in households (as is consumption in households conducting small-scale service activity) is established on the basis of an estimated system of payments.

Dwellings

1. Information regarding **dwelling stocks and completed dwellings** concerns dwellings, as well as rooms and the usable floor space in these dwellings, located in residential and non-residential buildings. Data do not include collective accommodation facilities (employee hostels, student dormitories and boarding schools, social welfare homes and others) and spaces not designed for residential purposes, but which for various reasons are inhabited

zamieszkanymi (pomieszczeń inwentarskich, barakowozów, statków, wagonów i in.).

Mieszkanie jest to lokal składający się z jednej lub kilku izb łącznie z pomieszczeniami pomocniczymi, wybudowany lub przebudowany dla celów mieszkalnych, konstrukcyjnie wydzielony (trwałymi ścianami) w obrębie budynku, do którego to lokalu prowadzi niezależne wejście z klatki schodowej, ogólnego korytarza, wspólnej sieni bądź bezpośrednio z ulicy, podwórza lub ogrodu.

Izba jest to pomieszczenie w mieszkaniu oddzielone od innych pomieszczeń stałymi ścianami, o powierzchni co najmniej 4 m², z bezpośrednim oświetleniem dziennym, tj. oknem lub oszklonymi drzwiami w ścianie zewnętrznej budynku. Za izbę uważa się zarówno pokój, jak i kuchnię — jeśli odpowiada warunkom określonym w definicji.

Dane o **liczbie izb w mieszkaniach** uwzględniają także izby użytkowane stale i wyłącznie do prowadzenia działalności gospodarczej, jeżeli izby te znajdowały się w obrębie mieszkania konstrukcyjnego i nie miały dodatkowego, oddzielnego wejścia z ulicy, podwórza lub z ogólnie dostępnej części budynku.

Powierzchnia użytkowa mieszkania jest to łączna powierzchnia pokoi, kuchni, przedpokoi, łazienek i wszystkich innych pomieszczeń wchodzących w skład mieszkania.

2. Dane o **zasobach mieszkaniowych** opracowano na podstawie bilansu zasobów mieszkaniowych — według stanu w dniu 31 XII.

Bilanse zasobów mieszkaniowych sporządza się dla okresów międzypisowych w oparciu o wyniki ostatniego spisu powszechnego, przyjmując od 2002 r. za podstawę mieszkania zamieszkałe i niezamieszkałe oraz uwzględniając przyrosty i ubytki zasobów mieszkaniowych.

3. Informacje o **budynkach oddanych do użytkowania** (przez wszystkich inwestorów):

- w zakresie liczby budynków obejmują tylko budynki nowo wybudowane,
- w zakresie kubatury budynków obejmują budynki nowo wybudowane i rozbudowane (tylko w części dotyczącej rozbudowy).

4. Informacje o **mieszkaniach, powierzchni użytkowej mieszkań** oraz o **izbach oddanych do użytkowania** dotyczą mieszkań w budynkach nowo wybudowanych i rozbudowanych (w części stanowiącej rozbudowę) oraz uzyskanych w wyniku przebudowy pomieszczeń niemieszkalnych.

Informacje o efektach **budownictwa indywidualnego** dotyczą mieszkań oddanych do użytkowania przez osoby fizyczne (prowadzące i nieprowadzące działalności gospodarczej), kościoły i związki wyznaniowe, z przeznaczeniem na użytek własny inwestora lub na sprzedaż i wynajem.

5. W zasobach mieszkaniowych za podstawę obliczenia przeciętnej liczby osób na mieszkanie i na izbę przyjęto ogólną liczbę ludności według stanu w dniu 31 XII.

(animal accommodations, caravans, ships, wagons and others).

A dwelling is a premise comprising one or several rooms including auxiliary spaces, built or remodelled for residential purposes, structurally separated (by permanent walls) within a building, into which a separate access leads from a staircase, passage, common hall or directly from the street, courtyard or garden.

A room is a space in a dwelling separated from other spaces by permanent walls, with an area of at least 4 m², with direct day lighting, i.e., with a window or door containing a glass element in an external wall of the building. A kitchen area is treated as a room if it meets the conditions described in the definition.

Data regarding the **number of rooms in a dwellings** also include rooms used regularly and exclusively to conduct economic activity, if these rooms are located within a construction of dwelling and do not have an additional, separate access from the street, courtyard or from a common space in the building.

The usable floor space of a dwelling is the total usable floor space of the rooms, kitchen, foyers, bathrooms, and all other spaces comprising the dwelling.

2. Data regarding **dwelling stocks** have been compiled on the basis of the balance of dwelling stocks, as of 31 XII.

The balances of dwelling stocks are estimated for the periods between censuses on the basis of results from last census since 2002 assuming inhabited and uninhabited dwellings as a basis and considering increases and decreases of dwelling stocks.

3. Information regarding **buildings completed** (by all investors):

- within the scope of the number of buildings includes only newly built buildings,
- within the scope of the cubic volume of buildings includes newly built and expanded buildings (only concerning the expanded portion).

4. Information regarding **dwellings, usable floor space of dwellings** as well as regarding **rooms completed** concerns dwellings in newly built and expanded buildings (the enlarged portion) as well as dwellings obtained as a result of adapting non-residential spaces.

Information regarding the results of **private construction** concerns dwellings completed by natural persons (conducting or not conducting economic activity), churches and religious associations, designed for the own use of the investor or for sale and rent.

5. In dwelling stocks as the basis for calculating the average number of persons per dwelling and per room the total number of population as of 31 XII was used.

Infrastruktura komunalna

Municipal infrastructure

TABL. 1 (39). WODOCIĄGI I KANALIZACJA W 2009 R.
WATER-LINE AND SEWERAGE SYSTEMS IN 2009

WYSZCZEGÓLNIENIE SPECIFICATION	Sieć rozdzielcza w km Distribution network in km		Połączenia prowadzące do budyneków mieszkalnych Connections leading to residential buildings		Zużycie wody z wodociągów w gospodarstwach domowych Consumption of water from water-line systems in households		Ścieki odprowa- dzone siecią kanalizacyjną w dam ³ Waste water discharged by sewerage system in dam ³
	wodociągowa water-line	kanalizacyjna ^a sewerage ^a	wodociągowe water-line system	kanalizacyjne sewerage system	w dam ³ in dam ³	na 1 mieszkańca w m ³ per capita in m ³	
	stan w dniu 31 XII		as of 31 XII				
WOJEWÓDZTWO..... VOIVODSHIP	39066,0	9695,4	655664	241230	185493,4	35,6	193817,9
PODREGION (SUBREGION)							
CIECHANOWSKO-PŁOCKI ..	9873,7	1094,3	108400	27437	20854,0	33,4	13922,0
Powiat ciechanowski.....	1414,6	187,0	15094	5113	2869,3	31,7	2757,5
Gmina miejska: <i>Urban gmina:</i>							
Ciechanów	153,8	92,7	4715	3575	1433,6	31,6	2465,7
Gmina miejsko-wiejska:							
<i>Urban-rural gmina:</i>							
Głinojeck	183,0	38,9	1846	396	162,0	20,4	88,3
w tym miasto <i>of which city</i>	18,1	12,9	568	326	71,4	22,9	83,2
Gminy wiejskie: <i>Rural gminas:</i>							
Ciechanów	145,5	2,4	1428	48	191,0	31,0	6,1
Golymin-Ośrodek	155,2	—	902	—	165,6	41,9	—
Grudusk	106,5	18,9	978	383	154,5	40,2	49,0
Ojrzeń	136,1	—	961	—	155,8	35,9	—
Opinogóra Górna	191,8	15,2	1239	245	250,5	42,7	38,6
Regimin	104,4	0,4	1126	2	159,1	32,4	1,8
Sońsk	238,3	18,5	1899	464	197,2	24,7	108,0
Powiat gostyniński	751,7	88,6	8735	2218	1381,1	29,5	807,8
Gmina miejska: <i>Urban gmina:</i>							
Gostynin	53,6	48,2	2198	1634	553,1	29,2	674,6
Gminy wiejskie: <i>Rural gminas:</i>							
Gostynin	324,6	28,9	3248	266	404,2	32,6	54,2
Pacyna	97,7	—	741	—	88,0	23,0	—
Sanniki	122,8	3,9	1346	142	170,8	26,3	48,0
Szczawin Kościelny	153,0	7,6	1202	176	165,0	32,4	31,0
Powiat mławski	1108,4	148,6	13803	2469	2784,2	38,3	1294,1
Gmina miejska: <i>Urban gmina:</i>							
Mława	96,2	54,5	3796	1755	1310,8	44,5	1169,2
Gminy wiejskie: <i>Rural gminas:</i>							
Dzierzgowo	118,6	—	870	—	123,7	37,3	—
Lipowiec Kościelny	70,3	—	1127	—	123,3	24,1	—
Radzanów	98,3	—	949	—	285,9	80,7	—
Strzegowo	184,9	88,8	1784	511	152,8	19,7	91,9
Stupsk	132,0	—	1184	—	189,8	38,4	—
Szreńsk	76,1	5,3	885	203	150,1	33,1	33,0
Szydłowo	125,8	—	1054	—	144,0	31,9	—
Wieczfnia Kościelna	109,2	—	876	—	140,6	33,5	—
Wiśniewo	97,0	—	1278	—	163,2	30,8	—

^a Łącznie z kolektorami.
^a Including collectors.

TABL. 1 (39). WODOCIĄGI I KANALIZACJA W 2009 R. (cd.)
WATER-LINE AND SEWERAGE SYSTEMS IN 2009 (cont.)

WYSZCZEGÓLNIENIE SPECIFICATION	Sieć rozdzielcza w km Distribution network in km		Połączenia prowadzące do budynków mieszkalnych Connections leading to residential buildings		Zużycie wody z wodociągów w gospodarstwach domowych Consumption of water from water-line systems in households		Ścieki odprowa- dzone siecią kanalizacyjną w dam ³ Waste water discharged by sewerage system in dam ³
	wodociągowa water-line	kanalizacyjna ^a sewerage ^a	wodociągowe water-line system	kanalizacyjne sewerage system	w dam ³ in dam ³	na 1 mieszkańca w m ³ per capita in m ³	
	stan w dniu 31 XII		as of 31 XII				
PODREGION (SUBREGION) CIECHANOWSKO-PŁOCKI (cd.) (cont.)							
Powiat płocki.....	2516,9	251,0	25147	6454	3750,6	34,9	1207,9
Gminy miejsko-wiejskie: Urban-rural gminas:							
Drobin	195,5	11,9	1646	571	280,3	33,3	71,6
w tym miasto of which city	10,7	11,9	537	571	78,5	26,7	71,6
Gąbin	185,6	14,7	2422	474	226,3	21,0	64,1
w tym miasto of which city	38,8	14,7	887	474	100,1	24,7	64,1
Wyszogród	139,4	10,7	1386	364	169,6	28,9	74,3
w tym miasto of which city	16,1	10,7	578	364	73,7	27,0	74,3
Gminy wiejskie: Rural gminas:							
Bielsk	205,2	13,0	1802	516	321,5	35,9	230,0
Bodzanów	199,2	8,2	2122	262	226,1	27,4	47,7
Brudzeń Duży	249,6	10,2	1694	305	101,8	12,8	30,2
Bulkowo	164,2	7,6	1220	132	331,3	57,2	52,0
Łąck	95,8	13,7	1152	260	254,7	50,6	79,0
Mała Wieś	162,9	8,0	1350	203	206,7	33,1	26,0
Nowy Duninów	88,8	28,2	960	328	89,7	23,3	42,3
Radzanowo	182,0	3,7	2246	139	287,0	37,6	21,0
Stubice	135,9	6,8	1055	163	108,2	23,9	26,0
Stupno	140,9	46,4	1884	977	311,3	51,1	243,0
Stara Biała	179,9	53,0	2594	1304	514,6	49,0	129,7
Starorzęby	192,0	14,9	1614	456	321,5	43,3	71,0
Powiat płocki	1877,8	109,8	18007	3159	2638,4	30,3	1036,2
Gminy miejskie: Urban gminas:							
Płońsk	56,9	54,3	2266	1922	677,3	30,2	837,3
Raciąż	15,2	6,6	667	273	116,3	25,0	85,3
Gminy wiejskie: Rural gminas:							
Baboszewo	195,4	15,0	1720	510	298,2	36,7	49,3
Czerwińsk nad Wisłą	239,5	4,9	2121	52	218,5	28,5	22,3
Dzierżążnia	136,8	—	864	—	165,8	42,8	—
Joniec	88,4	—	812	—	84,4	32,4	—
Naruszewo	207,5	1,1	1435	12	147,5	22,7	16,0
Nowe Miasto	135,8	—	1338	—	168,0	35,4	—
Płońsk	208,5	—	2117	—	178,6	24,6	—
Raciąż	282,7	19,7	1756	191	294,0	35,9	14,0
Sochocin	111,4	8,2	1377	199	135,8	23,8	12,0
Zaluski	199,7	—	1534	—	154,0	28,2	—
Powiat sierpecki	1193,0	95,6	10317	2504	1707,3	32,0	1118,6
Gmina miejska: Urban gmina:							
Sierpc	70,6	27,0	2512	1330	547,2	29,3	951,8
Gminy wiejskie: Rural gminas:							
Gozdowo	168,9	19,3	1331	395	263,6	44,1	42,1
Mochowo	218,4	10,4	1321	166	115,5	18,8	21,0
Rościszewo	129,4	3,4	918	40	156,9	37,9	6,0
Sierpc	228,4	2,3	1637	26	163,0	23,0	18,7
Szczutowo	141,7	22,1	978	342	131,7	29,9	33,0
Zawidz	235,6	11,1	1620	205	329,4	47,9	46,0

^a Łącznie z kolektorami.
^a Including collectors.

TABL. 1 (39). WODOCIĄGI I KANALIZACJA W 2009 R. (cd.)
 WATER-LINE AND SEWERAGE SYSTEMS IN 2009 (cont.)

WYSZCZEGÓLNIENIE SPECIFICATION	Sieć rozdzielcza w km Distribution network in km		Połączenia prowadzące do budynków mieszkalnych Connections leading to residential buildings		Zużycie wody z wodociągów w gospodarstwach domowych Consumption of water from water-line systems in households		Ścieki odprowa- dzone siecią kanalizacyjną w dam ³ Waste water discharged by sewerage system in dam ³
	wodociągowa water-line	kanalizacyjna ^a sewerage ^a	wodociągowe water-line system	kanalizacyjne sewerage system	w dam ³ in dam ³	na 1 mieszkańca w m ³ per capita in m ³	
	stan w dniu 31 XII		as of 31 XII				
PODREGION (SUBREGION) CIECHANOWSKO-PŁOCKI (dok.) (cont.)							
Powiat żuromiński	751,7	29,0	8413	1265	1594,0	40,2	315,0
Gminy miejsko-wiejskie:							
Urban-rural gminas:							
Bieżeń	134,5	10,2	1155	355	360,3	69,0	33,5
w tym miasto of which city	12,2	10,2	342	355	82,7	42,9	33,5
Żuromin	142,8	18,8	2524	910	464,7	32,5	281,5
w tym miasto of which city	48,6	18,8	1260	910	279,3	31,9	281,5
Gminy wiejskie: Rural gminas:							
Kuczborck-Osada	63,7	—	1182	—	177,3	36,0	—
Lubowidz	161,9	—	1789	—	216,3	30,4	—
Lutocin	108,2	—	1012	—	257,1	56,3	—
Siemiątkowo	140,6	—	751	—	118,3	33,4	—
Miasto na prawach powiatu (City with powiat status) Płock	259,6	184,7	8884	4255	4129,1	32,6	5384,9
PODREGION (SUBREGION) OSTROŁĘCKO-SIEDLECKI	9706,9	1464,5	136119	38854	21160,7	28,3	16263,7
Powiat łosicki	600,3	142,5	8102	2804	1005,5	31,3	322,9
Gmina miejsko-wiejska:							
Urban-rural gmina:							
Łosice	115,0	23,0	2454	932	287,0	25,8	175,0
w tym miasto of which city	34,5	23,0	1455	932	198,0	27,5	175,0
Gminy wiejskie: Rural gminas:							
Huszwel	68,9	—	728	—	86,1	29,9	—
Olszanka	89,3	—	879	—	119,2	38,5	—
Platerów	110,9	43,6	1245	616	175,2	34,5	46,0
Sarnaki	119,5	42,6	1508	692	189,0	37,2	58,1
Stara Kornica	96,7	33,3	1288	564	149,0	30,7	43,8
Powiat makowski	724,1	44,0	8943	1558	1305,8	28,3	527,5
Gmina miejska: Urban gmina:							
Maków Mazowiecki	25,5	22,8	1327	983	292,2	29,8	435,0
Gmina miejsko-wiejska:							
Urban-rural gmina:							
Różan	84,3	16,5	1443	519	113,0	25,7	81,0
w tym miasto of which city	28,3	16,5	854	519	79,4	30,2	81,0
Gminy wiejskie: Rural gminas:							
Czerwonka	67,0	—	645	—	79,8	29,8	—
Karniewo	175,9	—	1173	—	189,0	34,7	—
Krasnosielc	79,5	—	1260	—	175,1	27,2	—
Młynarze	3,6	—	88	—	11,4	6,6	—
Płoniawy-Bramura	122,1	3,0	1314	24	206,8	35,6	4,0
Rzewnie	32,0	—	394	—	43,6	16,3	—
Sypniewo	51,0	—	556	—	122,7	35,1	—
Szelków	83,2	1,7	743	32	72,2	19,5	7,5

^a Łącznie z kolektorami.
^a Including collectors.

TABL. 1 (39). WODOCIĄGI I KANALIZACJA W 2009 R. (cd.)
WATER-LINE AND SEWERAGE SYSTEMS IN 2009 (cont.)

WYSZCZEGÓLNIENIE SPECIFICATION	Sieć rozdzielcza w km Distribution network in km		Połączenia prowadzące do budynków mieszkalnych Connections leading to residential buildings		Zużycie wody z wodociągów w gospodarstwach domowych Consumption of water from water-line systems in households		Ścieki odprowadzone siecią kanalizacyjną w dam ³ Waste water discharged by sewerage system in dam ³
	wodociągowa water-line	kanalizacyjna ^a sewerage ^a	wodociągowe water-line system	kanalizacyjne sewerage system	w dam ³ in dam ³	na 1 mieszkańca w m ³ per capita in m ³	
	stan w dniu 31 XII		as of 31 XII				
PODREGION (SUBREGION) OSTROŁĘCKO-SIEDLECKI (cd.) (cont.)							
Powiat ostrołęcki	1116,5	127,8	13368	3638	1638,8	19,4	421,0
Gmina miejsko-wiejska:							
Urban-rural gmina:							
Myszyniec	175,7	37,6	1699	728	194,7	19,2	108,8
w tym miasto of which city	40,2	37,6	808	728	101,7	34,1	108,8
Gminy wiejskie: Rural gminas:							
Baranowo	114,4	8,9	1061	280	180,4	27,3	23,0
Czarnia	—	—	—	—	—	—	—
Czerwin	139,8	4,4	1140	108	202,6	39,6	19,0
Goworowo	161,8	5,1	1906	222	161,5	18,8	18,4
Kadzidło	86,6	15,3	1429	400	204,5	18,3	53,2
Lelis	124,9	7,6	1334	182	130,5	15,3	23,7
Łyse	15,8	5,3	488	176	54,2	6,8	18,7
Olszewo-Borki	50,7	29,1	1466	1157	129,4	13,3	108,0
Rzekuń	144,9	5,9	1930	197	226,0	24,6	15,0
Troszyn	101,9	8,6	915	188	155,0	32,3	33,2
Powiat ostrowski	990,7	108,4	14494	3174	2199,9	29,5	1364,2
Gmina miejska: Urban gmina:							
Ostrów Mazowiecka	91,2	65,5	3463	2332	683,3	30,3	1040,0
Gmina miejsko-wiejska:							
Urban-rural gmina:							
Brok	34,5	4,7	553	155	50,3	17,2	19,0
w tym miasto of which city	27,3	4,7	448	155	42,9	22,6	19,0
Gminy wiejskie: Rural gminas:							
Andrzejewo	115,6	—	920	—	227,4	51,7	—
Boguty-Pianki	73,2	8,5	724	142	143,4	51,4	13,0
Malkinia Górna	46,8	8,4	1242	219	209,6	17,2	229,0
Nur	61,6	—	1125	—	110,9	36,1	—
Ostrów Mazowiecka	203,7	4,9	3234	13	283,2	22,2	23,2
Stary Lubotyń	87,8	11,7	860	170	137,2	35,0	25,0
Szulborze Wielkie	40,2	—	397	—	45,4	25,9	—
Wąsowo	133,8	4,7	1142	143	172,2	38,2	15,0
Zaręby Kościelne	102,3	—	834	—	137,0	35,9	—
Powiat przasnyski	1176,3	107,6	10130	2670	2038,6	38,8	1290,4
Gmina miejska: Urban gmina:							
Przasnysz	58,7	50,3	1998	1342	555,2	33,0	736,0
Gmina miejsko-wiejska:							
Urban-rural gmina:							
Chorzele	288,5	13,8	2066	680	445,6	44,2	465,5
w tym miasto of which city	11,0	13,8	655	680	106,3	38,0	465,5
Gminy wiejskie: Rural gminas:							
Czernice Borowe	141,0	—	955	—	178,5	45,4	—
Jednoróżec	133,3	9,7	1736	321	241,6	33,7	39,9
Krasne	132,6	2,1	779	49	158,9	41,9	15,0
Krzynowłoga Mała	210,3	—	873	—	151,1	43,0	—
Przasnysz	211,9	31,7	1723	278	307,7	42,5	34,0

^a Łącznie z kolektorami.
^a Including collectors.

TABL. 1 (39). WODOCIĄGI I KANALIZACJA W 2009 R. (cd.)
 WATER-LINE AND SEWERAGE SYSTEMS IN 2009 (cont.)

WYSZCZEGÓLNIENIE SPECIFICATION	Sieć rozdzielcza w km Distribution network in km		Połączenia prowadzące do budynków mieszkalnych Connections leading to residential buildings		Zużycie wody z wodociągów w gospodarstwach domowych Consumption of water from water-line systems in households		Ścieki odprowa- dzone siecią kanalizacyjną w dam ³ Waste water discharged by sewerage system in dam ³
	wodociągowa water-line	kanalizacyjna ^a sewerage ^a	wodociągowe water-line system	kanalizacyjne sewerage system	w dam ³ in dam ³	na 1 mieszkańca w m ³ per capita in m ³	
	stan w dniu 31 XII		as of 31 XII				
PODREGION (SUBREGION) OSTROŁĘCKO-SIEDLECKI (cd.) (cont.)							
Powiat pułtusk	997,2	77,0	9702	2069	1475,2	28,9	1256,5
Gmina miejsko-wiejska:							
Urban-rural gmina:							
Pułtusk	166,4	31,7	3276	1161	733,2	30,8	951,0
w tym miasto of which city	57,8	31,7	2229	1161	598,2	31,3	951,0
Gminy wiejskie: Rural gminas:							
Gzy	171,3	—	956	—	152,7	38,5	—
Obryte	88,5	22,6	1140	400	135,0	28,4	80,0
Pokrzywnica	175,5	—	1303	—	93,3	19,6	—
Świercze	152,9	—	1001	—	138,1	28,6	—
Winnica	121,0	11,0	961	109	116,0	28,2	183,0
Zatory	121,6	11,7	1065	399	106,9	22,5	42,5
Powiat siedlecki	1216,4	211,3	19056	4558	2039,2	25,3	701,7
Gmina miejsko-wiejska:							
Urban-rural gmina:							
Mordy	131,6	12,3	1408	405	143,6	23,1	42,0
w tym miasto of which city	12,1	12,3	442	405	44,7	24,3	42,0
Gminy wiejskie: Rural gminas:							
Domanice	38,8	16,4	654	279	67,0	25,4	27,0
Korczew	58,9	—	1104	—	89,0	30,2	—
Kotuń	151,1	13,2	2023	543	158,8	18,8	64,8
Mokobody	85,5	—	1275	—	153,2	29,1	—
Paprotnia	59,7	—	704	—	95,5	34,8	—
Przesmyki	83,8	—	907	—	103,6	29,0	—
Siedlce	167,8	94,5	3787	1751	498,9	30,7	393,3
Skórzec	63,0	22,8	1539	571	128,0	17,6	81,0
Suchożebry	76,1	—	1088	—	142,5	30,6	—
Wiśniew	61,1	9,9	1090	166	168,9	28,6	32,0
Wodynie	51,7	23,1	769	335	57,0	12,2	19,6
Zbuczyn	187,3	19,1	2708	508	233,2	23,4	42,0
Powiat sokołowski	788,3	117,8	11844	2873	1615,7	28,9	1787,7
Gmina miejska: Urban gmina:							
Sokołów Podlaski	52,5	56,7	2431	1794	535,8	28,9	1540,9
Gmina miejsko-wiejska:							
Urban-rural gmina:							
Kosów Lacki	65,2	10,6	1078	315	104,4	16,2	61,0
w tym miasto of which city	12,7	10,6	518	315	51,3	24,5	61,0
Gminy wiejskie: Rural gminas:							
Bielany	74,1	—	1096	—	208,1	54,7	—
Ceranów	50,5	—	303	—	30,4	12,9	—
Jabłonna Lacka	124,7	30,6	1518	234	132,3	26,7	103,4
Repki	118,2	7,5	1438	203	200,1	35,8	26,8
Sabnie	74,1	—	1231	—	126,3	32,3	—
Sokołów Podlaski	130,6	2,6	1433	48	127,9	20,9	9,6
Sterdyń	98,4	9,8	1316	279	150,4	34,8	46,0

^a Łącznie z kolektorami.
^a Including collectors.

TABL. 1 (39). WODOCIĄGI I KANALIZACJA W 2009 R. (cd.)
WATER-LINE AND SEWERAGE SYSTEMS IN 2009 (cont.)

WYSZCZEGÓLNIENIE SPECIFICATION	Sieć rozdzielcza w km Distribution network in km		Połączenia prowadzące do budynków mieszkalnych Connections leading to residential buildings		Zużycie wody z wodociągów w gospodarstwach domowych Consumption of water from water-line systems in households		Ścieki odprowa- dzone siecią kanalizacyjną w dam ³ Waste water discharged by sewerage system in dam ³
	wodociągowa water-line	kanalizacyjna ^a sewerage ^a	wodociągowe water-line system	kanalizacyjne sewerage system	w dam ³ in dam ³	na 1 mieszkańca w m ³ per capita in m ³	
	stan w dniu 31 XII		as of 31 XII				
PODREGION (SUBREGION) OSTROŁĘCKO-SIEDLECKI (dok.) (cont.)							
Powiat węgrowski.....	1124,9	94,7	16636	2735	1625,9	24,2	1082,4
Gmina miejska: Urban gmina:							
Węgrów.....	68,6	38,3	1756	1153	336,0	26,6	874,9
Gmina miejsko-wiejska: Urban-rural gmina:							
Łochów.....	206,5	24,9	4713	967	402,2	22,9	141,6
w tym miasto of which city	45,0	20,1	1688	907	184,6	28,3	118,5
Gminy wiejskie: Rural gminas:							
Grębków.....	104,7	—	1259	—	155,6	34,4	—
Korytnica.....	167,1	0,7	1848	17	198,4	30,2	9,0
Liw.....	153,1	—	1868	—	173,8	23,0	—
Miedzna.....	127,1	12,2	1150	323	127,4	31,9	33,0
Sadowne.....	137,0	—	1859	—	104,0	17,0	—
Stoczek.....	140,6	18,6	1778	275	106,5	20,8	23,9
Wierzbno.....	20,2	—	405	—	22,0	7,3	—
Powiat wyszkowski.....	682,2	157,7	13134	4256	2125,6	29,4	1389,1
Gmina miejsko-wiejska: Urban-rural gmina:							
Wyszków.....	207,3	72,5	5396	2231	1138,4	29,6	1031,6
w tym miasto of which city	65,8	57,2	2523	1829	899,8	33,1	1003,6
Gminy wiejskie: Rural gminas:							
Brańszczyk.....	108,8	20,5	2615	665	307,7	36,5	159,0
Długosiodło.....	44,5	11,4	660	304	106,2	14,0	68,1
Rząśnik.....	141,8	36,9	2104	699	263,0	39,5	81,0
Somianka.....	96,9	4,2	1321	124	143,7	26,2	9,4
Zabrodzie.....	82,9	12,2	1038	233	166,6	29,9	40,0
Miasta na prawach powiatu: Cities with powiat status:							
Ostrołęka.....	142,0	119,0	5072	4672	1582,4	29,3	2607,4
Siedlce.....	148,0	156,7	5638	3847	2508,1	32,5	3512,9
PODREGION (SUBREGION) RADOMSKI	5236,4	1373,5	98819	29516	17826,5	28,7	16662,5
Powiat białobrzegi.....	356,8	22,2	6331	596	819,3	24,3	437,3
Gminy miejsko-wiejskie: Urban-rural gminas:							
Białobrzegi.....	88,9	11,1	2446	418	316,6	30,4	422,9
w tym miasto of which city...	26,3	11,1	1236	418	233,2	31,8	422,9
Wyśmierzyce.....	46,9	5,1	833	125	65,2	22,8	7,6
w tym miasto of which city...	6,4	5,1	286	125	49,3	57,7	7,6
Gminy wiejskie: Rural gminas:							
Promna.....	25,7	—	695	—	76,7	13,6	—
Radzanów.....	12,8	6,0	166	53	46,5	12,0	6,8
Stara Błotnica.....	118,1	—	1171	—	243,4	46,3	—
Stromiec.....	64,4	—	1020	—	70,9	12,5	—

^a Łącznie z kolektorami.

^a Including collectors.

TABL. 1 (39). WODOCIĄGI I KANALIZACJA W 2009 R. (cd.)
 WATER-LINE AND SEWERAGE SYSTEMS IN 2009 (cont.)

WYSZCZEGÓLNIENIE SPECIFICATION	Sieć rozdzielcza w km Distribution network in km		Połączenia prowadzące do budynków mieszkalnych Connections leading to residential buildings		Zużycie wody z wodociągów w gospodarstwach domowych Consumption of water from water-line systems in households		Ścieki odprowa- dzone siecią kanalizacyjną w dam ³ Waste water discharged by sewerage system in dam ³
	wodociągowa water-line	kanalizacyjna ^a sewerage ^a	wodociągowe water-line system	kanalizacyjne sewerage system	w dam ³ in dam ³	na 1 mieszkańca w m ³ per capita in m ³	
	stan w dniu 31 XII		as of 31 XII				
PODREGION (SUBREGION) RADOMSKI (cd.) (cont.)							
Powiat kozienicki.....	688,8	295,5	11026	5301	1502,9	24,5	1444,2
Gmina miejsko-wiejska: Urban-rural gmina:							
Kozienice	178,7	151,3	3732	2936	915,7	30,6	1208,5
w tym miasto of which city ...	43,0	42,3	1277	878	636,4	35,2	939,5
Gminy wiejskie: Rural gminas:							
Garbatka-Letnisko	76,7	53,1	1560	952	141,7	26,6	96,5
Głowaczów	143,0	21,9	2080	541	128,8	17,9	42,0
Gniewoszków	94,8	—	789	—	95,7	23,1	—
Grabów nad Pilicą	85,3	26,8	1235	292	86,6	22,5	40,2
Magnuszew	39,9	35,9	568	498	23,0	3,5	46,0
Sieciechów	70,4	6,5	1062	82	111,4	26,3	11,0
Powiat lipski	503,4	99,3	7116	1500	796,5	22,0	699,5
Gmina miejsko-wiejska: Urban-rural gmina:							
Lipsko	60,9	14,9	1601	753	327,4	28,7	611,4
w tym miasto of which city ...	14,5	14,9	827	753	223,5	39,1	611,4
Gminy wiejskie: Rural gminas:							
Chotcza	85,8	—	843	—	81,8	32,7	—
Ciepielów	93,8	3,9	995	171	110,2	19,3	32,4
Rzeczniów	88,3	13,2	1203	262	88,7	19,2	18,1
Sienno	117,4	10,1	1664	244	133,4	21,2	26,6
Solec nad Wisłą	57,2	57,2	810	70	55,0	9,8	11,0
Powiat przysuski	606,6	113,2	10825	2427	982,1	22,7	363,2
Gmina miejsko-wiejska: Urban-rural gmina:							
Przysucha	102,0	39,6	2841	1275	291,9	23,6	261,0
w tym miasto of which city ...	22,6	14,6	1022	812	195,9	31,7	227,0
Gminy wiejskie: Rural gminas:							
Borkowice	64,9	14,1	1342	101	73,0	15,9	14,0
Gielniów	63,9	5,8	1423	143	69,2	14,6	19,2
Klów	78,4	—	1019	—	234,0	67,8	—
Odrzywół	69,7	21,0	1202	473	81,8	20,4	18,0
Potworów	75,0	11,7	937	234	68,8	16,2	27,0
Rusinów	63,2	—	963	—	69,4	15,8	—
Wieniawa	89,5	21,0	1098	201	94,0	17,2	24,0
Powiat radomski	1711,1	391,2	32082	7470	3994,7	27,2	1901,5
Gmina miejska: Urban gmina:							
Pionki	108,8	75,5	1798	1230	846,8	43,8	835,3
Gminy miejsko-wiejskie: Urban-rural gminas:							
Ilża	175,2	17,9	3602	575	395,4	25,7	158,0
w tym miasto of which city ...	20,8	17,9	965	575	278,6	54,4	158,0
Skaryszew	192,5	22,3	3609	898	321,4	23,5	125,9
w tym miasto of which city ...	39,9	19,4	1138	848	113,7	27,5	121,5

^a Łącznie z kolektorami.

^a Including collectors.

TABL. 1 (39). WODOCIĄGI I KANALIZACJA W 2009 R. (cd.)
WATER-LINE AND SEWERAGE SYSTEMS IN 2009 (cont.)

WYSZCZEGÓLNIENIE SPECIFICATION	Sieć rozdzielcza w km Distribution network in km		Połączenia prowadzące do budynków mieszkalnych Connections leading to residential buildings		Zużycie wody z wodociągów w gospodarstwach domowych Consumption of water from water-line systems in households		Ścieki odprowa- dzone siecią kanalizacyjną w dam ³ Waste water discharged by sewerage system in dam ³
	wodociągowa water-line	kanalizacyjna ^a sewerage ^a	wodociągowe water-line system	kanalizacyjne sewerage system	w dam ³ in dam ³	na 1 mieszkańca w m ³ per capita in m ³	
	stan w dniu 31 XII		as of 31 XII				
PODREGION (SUBREGION) RADOMSKI (dok.) (cont.)							
Powiat radomski (dok.) (cont.)							
Gminy wiejskie: Rural gminas:							
Gózd	113,5	37,4	1499	405	164,7	20,0	82,0
Jastrzębia.....	87,5	0,9	1490	59	253,4	38,7	11,4
Jedlińsk.....	164,2	13,3	2886	375	326,7	23,9	68,3
Jedlnia-Letnisko	133,2	34,8	3265	941	302,2	25,5	123,0
Kowala	117,2	—	2902	—	288,5	26,1	—
Pionki	120,7	39,8	2814	1171	225,4	22,9	69,0
Przytyk	120,4	32,1	1405	160	218,4	31,0	36,0
Wierzbica	76,6	18,2	1978	317	199,1	19,8	212,1
Wolanów	139,3	17,8	2052	291	201,5	23,9	44,2
Zakrzew	162,0	81,2	2782	1048	251,2	21,5	136,3
Powiat szydlowiecki	402,9	33,5	9207	1198	847,0	21,2	395,2
Gmina miejsko-wiejska: Urban-rural gmina:							
Szydłowiec	110,8	32,8	3426	1178	466,7	24,4	371,2
w tym miasto of which city...	41,6	22,9	1711	1033	326,2	27,3	361,4
Gminy wiejskie: Rural gminas:							
Chlewiska.....	114,9	—	2180	—	83,1	13,7	—
Jastrzab	51,5	—	1474	—	106,5	20,6	—
Mirów	33,5	—	869	—	83,1	21,8	—
Orońsko	92,2	0,7	1258	20	107,6	18,6	24,0
Powiat zwoleński	516,1	94,6	6327	1980	666,7	18,1	341,7
Gmina miejsko-wiejska: Urban-rural gmina:							
Zwoleń	132,9	27,1	2017	1116	235,0	15,5	236,0
w tym miasto of which city...	35,9	27,1	1348	1116	182,2	22,6	236,0
Gminy wiejskie: Rural gminas:							
Kazanów	42,8	7,1	616	205	58,9	12,7	29,2
Policzna	131,3	18,3	1216	253	120,0	20,7	45,0
Przyłęk	145,7	—	1445	—	107,9	16,7	—
Tczów	63,4	42,1	1033	406	144,9	29,9	31,5
Miasto na prawach powiatu (City with powiat status)							
Radom.....	450,7	324,0	15905	9044	8217,3	36,7	11079,9
PODREGION (SUBREGION) M.ST. WARSZAWA.....	2069,6	1900,6	54915	33741	80773,6	47,2	107244,5
Miasto na prawach powiatu (City with powiat status)							
m.st. Warszawa	2069,6	1900,6	54915	33741	80773,6	47,2	107244,5

^a Łącznie z kolektorami.
^a Including collectors.

TABL. 1 (39). WODOCIĄGI I KANALIZACJA W 2009 R. (cd.)
 WATER-LINE AND SEWERAGE SYSTEMS IN 2009 (cont.)

WYSZCZEGÓLNIENIE SPECIFICATION	Sieć rozdzielcza w km Distribution network in km		Połączenia prowadzące do budynków mieszkalnych Connections leading to residential buildings		Zużycie wody z wodociągów w gospodarstwach domowych Consumption of water from water-line systems in households		Ścieki odprowa- dzone siecią kanalizacyjną w dam ³ Waste water discharged by sewerage system in dam ³
	wodociągowa water-line	kanalizacyjna ^a sewerage ^a	wodociągowe water-line system	kanalizacyjne sewerage system	w dam ³ in dam ³	na 1 mieszkańca w m ³ per capita in m ³	
	stan w dniu 31 XII		as of 31 XII				
PODREGION (SUBREGION)							
WARSZAWSKI WSCHODNI	5669,8	1580,5	117687	46635	19578,2	25,7	17141,3
Powiat garwoliński	1281,2	238,1	21348	6440	2840,4	26,6	1802,7
Gminy miejskie: <i>Urban gminas:</i>							
Garwolin	51,5	66,7	2310	1946	552,1	33,5	841,9
Łaskarzew	26,5	24,0	1041	554	214,0	44,0	195,0
Gminy miejsko-wiejskie: <i>Urban-rural gminas:</i>							
Pilawa	108,9	40,5	2145	1001	292,5	27,7	359,8
w tym miasto <i>of which city ...</i>	42,2	27,4	1019	971	102,1	23,6	166,0
Żelechów	109,0	17,1	1484	663	210,0	25,0	139,7
w tym miasto <i>of which city ...</i>	24,3	17,1	571	663	121,2	29,3	139,7
Gminy wiejskie: <i>Rural gminas:</i>							
Borowie	84,4	10,6	1265	235	153,9	30,0	23,7
Garwolin	154,2	29,3	3553	863	471,4	38,6	106,7
Górzno	104,2	7,0	1344	182	79,1	13,0	37,8
Łaskarzew	59,3	—	998	—	101,7	18,3	—
Maciejowice	11,4	6,2	299	111	20,1	2,8	9,3
Miastków Kościelny	98,6	12,5	1193	206	51,5	10,4	29,0
Parysów	71,5	5,3	1014	249	78,6	19,0	17,6
Sobolew	120,7	12,3	1636	336	246,7	29,6	41,2
Trojanów	167,4	—	1618	—	223,2	29,1	—
Wilga	113,6	6,6	1448	94	145,6	27,5	1,0
Powiat legionowski	466,2	231,2	9686	5513	2723,0	26,6	3389,2
Gmina miejska: <i>Urban gmina:</i>							
Legionowo	92,2	101,7	2362	2953	1614,0	31,3	2280,0
Gmina miejsko-wiejska: <i>Urban-rural gmina:</i>							
Serock	200,7	44,0	3853	645	619,7	50,8	337,3
w tym miasto <i>of which city ...</i>	29,6	11,9	1033	468	185,1	46,5	134,7
Gminy wiejskie: <i>Rural gminas:</i>							
Jabłonna	2,9	8,8	90	333	41,0	2,7	222,1
Nieporęt	126,5	34,7	2464	793	286,0	22,8	334,6
Wieliszew	43,9	42,0	917	789	162,3	15,2	215,2
Powiat miński	1595,2	322,6	31878	10184	4262,7	29,6	2421,0
Gminy miejskie: <i>Urban gminas:</i>							
Mińsk Mazowiecki	95,0	105,5	3852	3416	1252,0	32,7	1434,0
Sulejówek	123,9	75,9	4042	2309	630,0	33,3	407,4
Gminy miejsko-wiejskie: <i>Urban-rural gminas:</i>							
Halinów	144,3	40,0	4305	1335	495,6	36,0	198,6
w tym miasto <i>of which city ...</i>	27,3	17,7	1118	863	129,6	36,4	113,4
Kałuszyn	91,0	20,3	1638	667	152,8	25,0	64,3
w tym miasto <i>of which city ...</i>	12,6	16,6	653	573	86,4	29,4	60,0

^a Łącznie z kolektorami.

^a Including collectors.

TABL. 1 (39). WODOCIĄGI I KANALIZACJA W 2009 R. (cd.)
 WATER-LINE AND SEWERAGE SYSTEMS IN 2009 (cont.)

WYSZCZEGÓLNIENIE SPECIFICATION	Sieć rozdzielcza w km Distribution network in km		Połączenia prowadzące do budynków mieszkalnych Connections leading to residential buildings		Zużycie wody z wodociągów w gospodarstwach domowych Consumption of water from water-line systems in households		Ścieki odprowa- dzone siecią kanalizacyjną w dam ³ Waste water discharged by sewerage system in dam ³
	wodociągowa water-line	kanalizacyjna ^a sewerage ^a	wodociągowe water-line system	kanalizacyjne sewerage system	w dam ³ in dam ³	na 1 mieszkańca w m ³ per capita in m ³	
	stan w dniu 31 XII		as of 31 XII				
PODREGION (SUBREGION) WARSZAWSKI WSCHODNI (cd.) (cont.)							
Powiat miński (dok.) (cont.)							
Gminy wiejskie: <i>Rural gminas:</i>							
Cegłów	90,6	18,3	1504	539	134,9	21,5	36,9
Dębe Wielkie	24,5	14,9	1000	407	70,0	8,1	54,0
Dobre	101,4	6,3	1523	254	100,9	17,0	30,0
Jakubów	118,5	—	1716	—	162,3	32,5	—
Łatowicz	141,1	8,7	1373	198	205,5	37,2	21,0
Mińsk Mazowiecki	214,5	2,3	4294	97	439,1	32,5	13,0
Mrozy	135,8	21,1	2720	672	228,2	26,2	113,2
Siennica	143,6	9,3	2016	290	227,4	32,3	48,6
Stanisławów	171,0	—	1895	—	164,0	25,9	—
Powiat nowodworski	784,3	133,4	13102	2956	2226,4	29,1	1441,0
Gmina miejska: <i>Urban gmina:</i>							
Nowy Dwór Mazowiecki	46,1	46,1	1325	795	837,2	30,3	959,3
Gminy miejsko-wiejskie: <i>Urban-rural gminas:</i>							
Nasielsk	331,3	15,8	4533	590	586,3	30,3	244,1
w tym miasto <i>of which city...</i>	44,3	15,8	1390	590	307,4	41,4	244,1
Zakroczym	111,9	11,4	1300	287	208,4	33,4	52,0
w tym miasto <i>of which city...</i>	29,3	11,4	447	287	103,3	31,1	52,0
Gminy wiejskie: <i>Rural gminas:</i>							
Czosnów	136,1	29,7	2808	541	210,5	23,2	46,6
Leoncin	40,8	15,5	708	180	73,0	14,0	51,0
Pomieczówek	118,1	14,9	2428	563	311,0	35,0	88,0
Powiat otwocki	789,5	241,3	17748	7277	2820,3	23,7	2799,9
Gminy miejskie: <i>Urban gminas:</i>							
Józefów	55,1	44,3	1583	1583	282,4	14,4	383,2
Otwock	82,3	96,2	2148	2566	1017,5	23,1	1462,1
Gmina miejsko-wiejska: <i>Urban-rural gmina:</i>							
Karczew	89,0	25,3	2983	1029	442,4	27,7	654,4
w tym miasto <i>of which city...</i>	24,8	25,3	1475	1029	311,8	30,2	654,4
Gminy wiejskie: <i>Rural gminas:</i>							
Celestynów	110,0	40,0	3300	1300	310,0	27,6	165,0
Kolbiel	121,0	2,0	2156	95	255,5	32,0	40,9
Osieck	57,9	5,4	1144	149	100,7	29,0	1,2
Sobienie-Jeziory	109,4	12,6	2049	322	149,8	24,0	25,3
Wiązowna	164,8	15,5	2385	233	262,0	24,7	67,8

^a Łącznie z kolektorami.
^a Including collectors.

TABL. 1 (39). WODOCIĄGI I KANALIZACJA W 2009 R. (cd.)
 WATER-LINE AND SEWERAGE SYSTEMS IN 2009 (cont.)

WYSZCZEGÓLNIENIE SPECIFICATION	Sieć rozdzielcza w km Distribution network in km		Połączenia prowadzące do budynków mieszkalnych Connections leading to residential buildings		Zużycie wody z wodociągów w gospodarstwach domowych Consumption of water from water-line systems in households		Ścieki odprowa- dzone siecią kanalizacyjną w dam ³ Waste water discharged by sewerage system in dam ³
	wodociągowa water-line	kanalizacyjna ^a sewerage ^a	wodociągowe water-line system	kanalizacyjne sewerage system	w dam ³ in dam ³	na 1 mieszkańca w m ³ per capita in m ³	
	stan w dniu 31 XII		as of 31 XII				
PODREGION (SUBREGION) WARSZAWSKI WSCHODNI (dok.) (cont)							
Powiat wołomiński	753,4	413,9	23925	14265	4705,4	22,2	5287,5
Gminy miejskie: <i>Urban gminas:</i>							
Kobyłka	82,0	82,6	3049	126	411,2	21,5	35,6
Marki	121,5	17,4	3803	256	738,8	28,7	302,6
Ząbki	47,3	79,5	1598	4376	652,0	24,2	2447,0
Zielonka	54,1	49,9	3116	2263	770,2	44,3	677,8
Gminy miejsko-wiejskie: <i>Urban-rural gminas:</i>							
Radzymin	113,1	23,4	2804	431	406,1	19,5	175,9
w tym miasto <i>of which city...</i>	51,7	16,5	1567	365	310,5	34,8	166,7
Tłuszcz	35,4	6,2	1012	112	128,8	6,8	75,0
w tym miasto <i>of which city...</i>	23,1	6,2	704	112	100,3	13,3	75,0
Wołomin	163,9	87,6	6421	5084	1419,4	28,1	1366,6
w tym miasto <i>of which city...</i>	95,0	79,2	3851	4881	1147,8	31,0	1335,7
Gminy wiejskie: <i>Rural gminas:</i>							
Dąbrówka	35,3	22,2	600	530	53,3	7,4	57,0
Jadów	95,2	15,5	1423	307	105,4	13,8	44,0
Klembów	5,6	29,6	99	780	20,2	2,2	106,0
Poświętne	—	—	—	—	—	—	—
Strachówka	—	—	—	—	—	—	—
PODREGION (SUBREGION) WARSZAWSKI ZACHODNI...	6509,6	2282,0	139724	65047	25300,4	33,8	22583,9
Powiat grodziski	885,8	356,6	16726	7128	2584,3	31,7	1928,2
Gminy miejskie: <i>Urban gminas:</i>							
Milanówek	88,0	47,5	3148	1224	507,8	31,9	348,3
Podkowa Leśna	44,2	47,1	845	835	160,4	41,6	142,9
Gmina miejsko-wiejska: <i>Urban-rural gmina:</i>							
Grodzisk Mazowiecki	252,1	110,5	7066	2969	1362,2	34,6	1391,0
w tym miasto <i>of which city...</i>	100,3	82,1	3893	2531	1057,6	37,8	1360,8
Gminy wiejskie: <i>Rural gminas:</i>							
Baranów	118,9	—	1319	—	97,4	19,9	—
Jaktorów	145,5	151,5	2362	2100	246,6	23,4	46,0
Żabia Wola	237,1	—	1986	—	209,9	30,6	—

^a Łącznie z kolektorami.
^a Including collectors.

TABL. 1 (39). WODOCIĄGI I KANALIZACJA W 2009 R. (cd.)
 WATER-LINE AND SEWERAGE SYSTEMS IN 2009 (cont.)

WYSZCZEGÓLNIENIE SPECIFICATION	Sieć rozdzielcza w km Distribution network in km		Połączenia prowadzące do budynków mieszkalnych Connections leading to residential buildings		Zużycie wody z wodociągów w gospodarstwach domowych Consumption of water from water-line systems in households		Ścieki odprowa- dzone siecią kanalizacyjną w dam ³ Waste water discharged by sewerage system in dam ³
	wodociągowa water-line	kanalizacyjna ^a sewerage ^a	wodociągowe water-line system	kanalizacyjne sewerage system	w dam ³ in dam ³	na 1 mieszkańca w m ³ per capita in m ³	
	stan w dniu 31 XII		as of 31 XII				
PODREGION (SUBREGION) WARSZAWSKI ZACHODNI (cd.) (cont.)							
Powiat grójecki	1089,6	181,5	15787	5144	2533,7	26,1	3304,7
Gminy miejsko-wiejskie: Urban-rural gminas:							
Grójec	351,9	52,8	4145	2029	1209,5	50,9	1207,2
w tym miasto of which city...	125,1	42,2	2066	1857	874,2	56,5	1168,8
Mogielnica	74,2	8,0	2080	230	170,9	18,9	125,0
w tym miasto of which city...	8,0	7,9	935	227	115,1	47,2	124,6
Nowe Miasto nad Pilicą	128,7	9,0	1840	324	208,0	25,6	137,0
w tym miasto of which city...	15,3	9,0	627	324	144,0	37,3	137,0
Warka	71,5	61,7	2265	1505	430,3	22,9	1474,3
w tym miasto of which city...	49,2	49,8	1864	1333	390,0	34,2	1448,3
Gminy wiejskie: Rural gminas:							
Belsk Duży	123,8	11,0	1098	185	151,7	22,4	136,0
Błędów	43,0	14,0	811	447	57,0	7,3	37,0
Chynów	217,3	13,2	2716	245	183,0	19,0	145,8
Goszczyn	16,8	3,4	319	82	42,0	14,0	13,0
Jasieniec	50,3	8,4	451	97	67,2	12,5	29,4
Pniewy	12,1	—	62	—	14,1	3,0	—
Powiat piaseczyński	1297,2	681,0	38214	17081	6843,5	43,9	5512,0
Gminy miejsko-wiejskie: Urban-rural gminas:							
Góra Kalwaria	223,0	74,1	6848	1601	963,7	39,0	1114,6
w tym miasto of which city...	32,1	24,6	1945	890	425,0	37,2	599,6
Konstancin-Jeziorna	118,0	96,5	2688	1974	885,0	37,3	992,8
w tym miasto of which city...	59,6	70,1	1465	1723	750,0	44,4	954,7
Piaseczno	502,4	334,9	16723	8098	2974,8	43,1	2557,2
w tym miasto of which city...	169,2	181,0	6138	5463	1700,6	41,9	2133,4
Tarczyn	144,9	19,0	2992	718	574,3	53,7	175,1
w tym miasto of which city...	13,1	15,9	669	647	480,7	123,3	131,8
Gminy wiejskie: Rural gminas:							
Lesznowola	177,6	156,5	6146	4690	1128,2	61,0	672,3
Prażmów	131,3	—	2817	—	317,5	34,7	—
Powiat pruszkowski	660,5	418,4	20782	17231	5169,9	34,6	5521,6
Gminy miejskie: Urban gminas:							
Piastów	25,3	47,1	1223	2696	569,2	24,7	833,1
Pruszków	99,2	101,7	3957	4469	2067,1	36,8	2832,8
Gmina miejsko-wiejska: Urban-rural gmina:							
Brwinów	156,8	51,1	3390	1223	469,2	20,8	506,6
w tym miasto of which city...	70,1	29,8	2303	889	308,4	25,2	449,6

^a Łącznie z kolektorami.

^a Including collectors.

TABL. 1 (39). WODOCIĄGI I KANALIZACJA W 2009 R. (dok.)
 WATER-LINE AND SEWERAGE SYSTEMS IN 2009 (cont.)

WYSZCZEGÓLNIENIE SPECIFICATION	Sieć rozdzielcza w km Distribution network in km		Połączenia prowadzące do budynków mieszkalnych Connections leading to residential buildings		Zużycie wody z wodociągów w gospodarstwach domowych Consumption of water from water-line systems in households		Ścieki odprowa- dzone siecią kanalizacyjną w dam ³ Waste water discharged by sewerage system in dam ³
	wodociągowa water-line	kanalizacyjna ^a sewerage ^a	wodociągowe water-line system	kanalizacyjne sewerage system	w dam ³ in dam ³	na 1 mieszkańca w m ³ per capita in m ³	
	stan w dniu 31 XII		as of 31 XII				
PODREGION (SUBREGION) WARSZAWSKI ZACHODNI (dok.) (cont.)							
Powiat pruszkowski (dok.) (cont.)							
Gminy wiejskie: Rural gminas:							
Michałowice	127,9	99,4	4167	3540	668,9	40,7	515,7
Nadarzyn.....	129,0	57,7	3551	1655	534,8	47,5	311,4
Raszyn.....	122,3	61,4	4494	3648	860,7	42,9	522,0
Powiat sochaczewski	1105,4	146,5	16932	4697	2630,9	31,4	1608,1
Gmina miejska: Urban gmina:							
Sochaczew.....	119,9	60,5	5100	2534	1200,0	32,0	930,6
Gminy wiejskie: Rural gminas:							
Brochów	52,1	21,4	871	453	145,0	33,4	83,6
Ilów	161,5	5,5	1342	135	218,7	34,5	23,9
Młodzieszyn	110,0	6,2	1470	172	148,0	26,9	23,0
Nowa Sucha.....	148,7	23,5	1582	358	77,3	12,6	51,1
Rybno	128,6	—	1003	—	100,7	29,4	—
Sochaczew.....	189,9	—	2688	—	436,4	46,9	—
Teresin.....	194,7	29,4	2876	1045	304,8	27,2	495,9
Powiat warszawski zachodni	787,3	373,2	20764	10736	3297,8	31,5	2786,1
Gminy miejsko-wiejskie: Urban-rural gminas:							
Blonie	158,2	127,6	3547	3042	682,9	33,8	980,1
w tym miasto of which city ...	46,2	49,0	1695	1393	414,6	33,5	492,9
Łomianki	42,3	42,4	1972	1972	353,0	15,1	409,3
w tym miasto of which city ...	39,7	41,5	1915	1915	325,5	19,8	399,3
Ożarów Mazowiecki	152,1	48,8	4319	1374	793,1	37,5	587,5
w tym miasto of which city ...	35,3	29,9	1433	968	218,0	25,5	418,6
Gminy wiejskie: Rural gminas:							
Izabelin	87,9	51,8	2489	1198	301,0	29,1	273,2
Kampinos.....	98,0	9,0	1255	254	159,0	39,2	68,0
Leszno	102,8	16,8	2094	488	341,7	37,8	152,0
Stare Babice	146,0	76,8	5088	2408	667,1	40,2	316,0
Powiat żyrardowski	683,8	124,8	10519	3030	2240,3	29,8	1923,2
Gmina miejska: Urban gmina:							
Żyrardów	91,4	80,2	2751	1845	1369,7	33,3	1448,4
Gmina miejsko-wiejska: Urban-rural gmina:							
Mszczonów	141,4	22,3	1605	708	319,5	28,2	360,4
w tym miasto of which city ...	29,9	22,3	699	708	220,2	34,9	360,4
Gminy wiejskie: Rural gminas:							
Puszcza Mariańska	159,8	22,3	2395	477	178,6	21,1	114,4
Radziejowice.....	81,1	—	1444	—	98,5	20,1	—
Wisłoki.....	210,1	—	2324	—	274,0	29,0	—

^a Łącznie z kolektorami.
^a Including collectors.

TABL. 2 (40). **SIEĆ GAZOWA ORAZ ODBIORCY I ZUŻYCIE GAZU Z SIECI W GOSPODARSTWACH DOMOWYCH W 2009 R.**
GAS-LINE SYSTEM AS WELL AS CONSUMERS AND CONSUMPTION OF GAS FROM GAS-LINE SYSTEM IN HOUSEHOLDS IN 2009

WYSZCZEGÓLNIENIE SPECIFICATION	Sieć rozdzielcza ^a w km Distribution network ^a in km	Połączenia prowadzące do budynków ^{ab} Connections leading to buildings ^{ab}	Odbiorcy gazu z sieci ^{ac} Consumers of gas from gas- line system ^{ac}	Zużycie gazu z sieci ^d Consumption of gas from gas-line system ^d	
				w tys. m ³ in thous. m ³	na 1 mieszkańca w m ³ per capita in m ³
WOJEWÓDZTWO VOIVODSHIP	12171,6	343622	1149986	748103,9	143,5
Podregion (Subregion) ciechanowsko-płocki	770,4	18141	63603	30288,3	48,5
Powiaty: Powiats:					
ciechanowski	174,1	3955	12792	6615,6	73,1
gostyński	45,3	241	283	378,5	8,1
mławski	152,1	4205	9371	6164,4	84,8
płocki	91,0	1779	1268	2184,8	20,4
płoński	111,4	2836	8845	4909,4	56,3
sierpecki	56,7	649	509	489,3	9,2
żuromiński	—	—	—	—	—
Miasto na prawach powiatu: City with powiat status:					
Płock	139,9	4476	30535	9546,3	75,4
Podregion (Subregion) ostrolęcko-siedlecki	966,3	20684	53513	31378,8	41,9
Powiaty: Powiats:					
łosicki	43,3	1064	690	963,6	30,0
makowski	—	—	—	—	—
ostrolęcki	198,7	2399	1504	1988,1	23,5
ostrowski	107,0	1595	1000	1705,2	22,8
przasnyski	—	—	—	—	—
pułtuski	26,9	635	1623	1338,8	26,3
siedlecki	160,9	2784	1712	2238,6	27,8
sokołowski	10,2	315	381	502,4	9,0
węgrowski	15,3	393	553	1783,0	26,6
wyszkowski	155,6	3947	8530	4691,2	64,9
Miasta na prawach powiatu: Cities with powiat status:					
Ostrolęka	108,4	2927	14634	5784,6	107,2
Siedlce	139,9	4625	22886	10383,3	134,4

^a Stan w dniu 31 XII. ^b Łącznie z połączeniami prowadzonymi do budynków niemieszkalnych. ^c Bez korzystających z gazomierzy zbiorczych. ^d W jednostkach naturalnych, według których następuje rozliczenie z odbiorcami.

^a As of 31 XII. ^b Including with connections leading to non-residential buildings. ^c Excluding gas consumers using collective gas-meters. ^d Consumption of gas in natural units on the basis of which settlements with clients occur.

TABL. 2 (40). **SIEĆ GAZOWA ORAZ ODBIORCY I ZUŻYCIE GAZU Z SIECI W GOSPODARSTWACH DOMOWYCH**
W 2009 R. (dok.)
GAS-LINE SYSTEM AS WELL AS CONSUMERS AND CONSUMPTION OF GAS FROM GAS-LINE SYSTEM
IN HOUSEHOLDS IN 2009 (cont.)

WYSZCZEGÓLNIENIE SPECIFICATION	Sieć rozdzielcza ^a w km Distribution network ^a in km	Połączenia prowadzące do budynków ^{ab} Connections leading to buildings ^{ab}	Odbiorcy gazu z sieci ^{ac} Consumers of gas from gas- line system ^{ac}	Zużycie gazu z sieci ^d Consumption of gas from gas-line system ^d	
				w tys. m ³ in thous. m ³	na 1 mieszkańca w m ³ per capita in m ³
Podregion (Subregion) radomski	1057,5	26876	90157	43120,9	69,3
Powiaty: Powiats:					
białobrzeski.....	134,6	1737	3042	2162,7	64,2
kozienski.....	136,9	2597	7259	3623,2	59,1
lipski.....	—	—	—	—	—
przysuski.....	0,7	4	—	—	—
radomski.....	354,0	8899	12581	7618,3	51,9
sztydlowiecki.....	15,0	362	2066	687,5	17,2
zwoleński.....	44,0	672	724	785,8	21,3
Miasto na prawach powiatu: City with powiat status:					
Radom.....	372,4	12605	64485	28243,4	126,1
Podregion (Subregion) m.st. Warszawa	2675,3	92042	654679	280260,7	163,8
Miasto na prawach powiatu: City with powiat status:					
m.st. Warszawa.....	2675,3	92042	654679	280260,7	163,8
Podregion (Subregion) warszawski wschodni	2811,7	81096	125808	143026,3	188,0
Powiaty: Powiats:					
garwoliński.....	359,0	6995	11112	8635,3	80,8
legionowski.....	477,9	14096	25006	24708,7	241,7
miński.....	331,5	10215	16827	19095	132,6
nowodworski.....	191,1	5104	6880	6474,8	84,7
otwocki.....	456,8	12728	20299	24954,1	209,4
wolomiński.....	995,4	31958	45684	59158,4	279,0
Podregion (Subregion) warszawski zachodni	3890,4	104783	162226	220028,9	294,3
Powiaty: Powiats:					
grodziski.....	510,1	13520	19670	29366,7	360,6
grójecki.....	793,8	10093	15063	13195	136,2
piaseczyński.....	970,1	26499	39553	63826,6	409,5
pruszkowski.....	771,0	29128	48291	60044	401,5
sochaczewski.....	37,4	39	29	38,1	0,5
warszawski zachodni.....	693,6	22258	26251	47345,4	452,0
żyrardowski.....	114,4	3246	13369	6213,1	82,6

^a Stan w dniu 31 XII. ^b Łącznie z połączeniami prowadzącymi do budynków niemieszkalnych. ^c Bez korzystających z gazomierzy zbiorczych. ^d W jednostkach naturalnych, według których następuje rozliczenie z odbiorcami.

^a As of 31 XII. ^b Including with connections leading to non-residential buildings. ^c Excluding gas consumers using collective gas-meters. ^d Consumption of gas in natural units on the basis of which settlements with clients occur.

TABL. 3 (41). **ODBIORCY ORAZ ZUŻYCIE ENERGII ELEKTRYCZNEJ W GOSPODARSTWACH DOMOWYCH^a W 2009 R.**
CONSUMERS AND CONSUMPTION OF ELECTRICITY IN HOUSEHOLDS^a IN 2009

WYSZCZEGÓLNIENIE SPECIFICATION	Odbiorcy energii elektrycznej ^b Consumers of electricity ^b	Zużycie energii elektrycznej Consumption of electricity		
		w GWh in GWh	na 1 mieszkańca per capita	na 1 odbiorcę per consumer
			w kWh	in kWh
WOJEWÓDZTWO VOIVODSHIP	2061980	4527,9	868,4	2195,9
Podregion (Subregion) ciechanowsko-płocki.....	209683	442,9	709,7	2112,4
Powiaty: Powiats:				
ciechanowski	30261	64,2	710,3	2122,9
gostyniński.....	15767	32,7	698,7	2072,8
mławski.....	23554	47,3	650,7	2008,8
płocki	32484	82,9	771,9	2551,0
płoński	27894	64,2	735,6	2300,1
sierpecki	17384	38,8	728,2	2231,8
żuromiński.....	11875	27,6	694,6	2322,2
Miasto na prawach powiatu: City with powiat status:				
Płock.....	50464	85,3	673,3	1690,1
Podregion (Subregion) ostrolęcko-siedlecki	249633	547,3	731,6	2192,3
Powiaty: Powiats:				
łosicki.....	11117	24,9	776,2	2242,4
makowski.....	14983	36,6	793,1	2444,7
ostrolęcki	24768	63,3	750,0	2557,0
ostrowski.....	25979	55,8	747,1	2146,7
przasnyski.....	16635	41,4	786,7	2486,6
pultuski	15890	37,1	727,5	2333,2
siedlecki.....	25544	58,5	726,7	2291,7
sokolowski	20436	43,2	771,7	2114,6
węgrowski.....	23501	49,7	740,5	2115,6
wyszkowski.....	22914	52,0	720,2	2270,3
Miasta na prawach powiatu: Cities with powiat status:				
Ostrolęka	18445	31,8	588,6	1721,9
Siedlce.....	29421	52,9	685,2	1799,1

^a Łącznie z gospodarstwami domowymi, których głównym źródłem utrzymania jest dochód z użytkowanego gospodarstwa indywidualnego w rolnictwie. ^b Stan w dniu 31 XII.

^a Including households, in which the main source of maintenance is income from a private farm in agricultural. ^b As of 31 XII.

TABL. 3 (41). ODBIORCY ORAZ ZUŻYCIE ENERGII ELEKTRYCZNEJ W GOSPODARSTWACH DOMOWYCH^a W 2009 R. (dok.)
CONSUMERS AND CONSUMPTION OF ELECTRICITY IN HOUSEHOLDS^a IN 2009 (cont.)

WYSZCZEGÓLNIENIE SPECIFICATION	Odbiorcy energii elektrycznej ^b Consumers of electricity ^b	Zużycie energii elektrycznej Consumption of electricity		
		w GWh in GWh	na 1 mieszkańca per capita	na 1 odbiorcę per consumer
			w kWh	in kWh
Podregion (Subregion)				
radomski	221458	386,7	621,8	1746,2
Powiaty: Powiats:				
białobrzeski.....	11949	21,9	650,2	1832,2
kozienicki.....	22895	43,9	715,9	1915,8
lipski.....	14456	22,4	618,8	1547,1
przysuski.....	14749	24,5	566,1	1659,6
radomski.....	45944	83,3	567,5	1813,5
sztydlowiecki.....	14062	21,3	533,7	1517,4
zwolenicki.....	12891	23,1	627,7	1795,3
Miasto na prawach powiatu: City with powiat status:				
Radom.....	84512	146,3	653,5	1731,4
Podregion (Subregion) m.st. Warszawa	826217	1629,7	952,2	1972,4
Miasto na prawach powiatu: City with powiat status:				
m.st. Warszawa.....	826217	1629,7	952,2	1972,4
Podregion (Subregion) warszawski wschodni	266823	702,0	922,7	2630,8
Powiaty: Powiats:				
garwoliński.....	33032	73,6	688,7	2228,0
legionowski.....	38133	101,5	992,6	2660,9
miński.....	50268	128,6	892,9	2558,0
nowodworski.....	25439	68,4	894,5	2687,9
otwocki.....	44447	129,4	1085,4	2910,5
wolomiński.....	75504	200,6	946,0	2656,5
Podregion (Subregion) warszawski zachodni	288166	819,4	1096,1	2843,5
Powiaty: Powiats:				
grodziski.....	33150	94,3	1158,1	2845,1
grójcecki.....	35439	85,1	878,0	2400,6
piaseczyński.....	63204	213,3	1368,3	3374,3
pruszkowski.....	60168	169,0	1129,9	2808,7
sochaczewski.....	28489	73,5	876,7	2578,9
warszawski zachodni.....	35400	122,5	1169,5	3460,2
żyrardowski.....	32316	61,8	821,1	1912,0

^a Łącznie z gospodarstwami domowymi, których głównym źródłem utrzymania jest dochód z użytkowanego gospodarstwa indywidualnego w rolnictwie. ^b Stan w dniu 31 XII.

^a Including households, in which the main source of maintenance is income from a private farm in agricultural. ^b As of 31 XII.

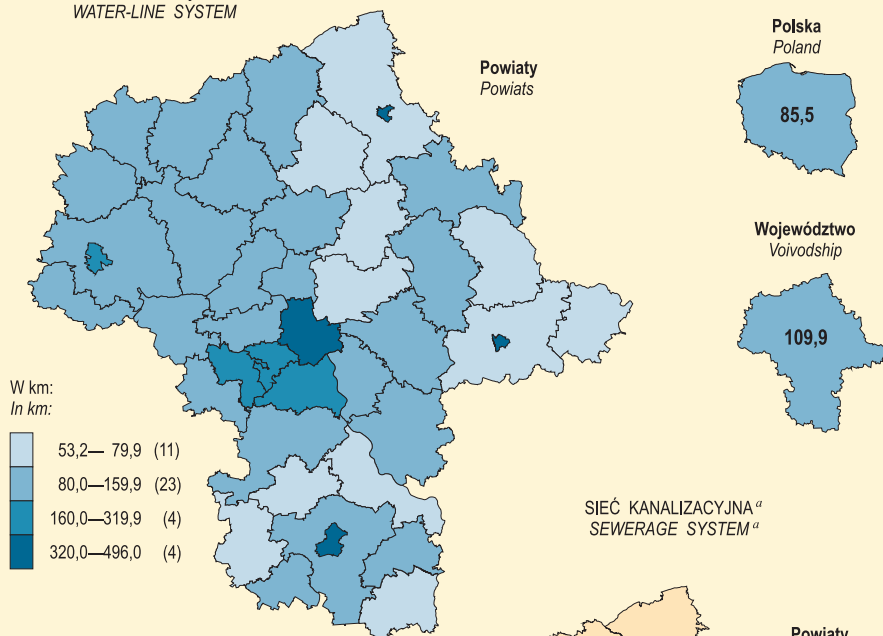
SIEĆ ROZDZIELCZA WODOCIĄGOWA I KANALIZACYJNA NA 100 km² W 2009 R.

Stan w dniu 31 XII

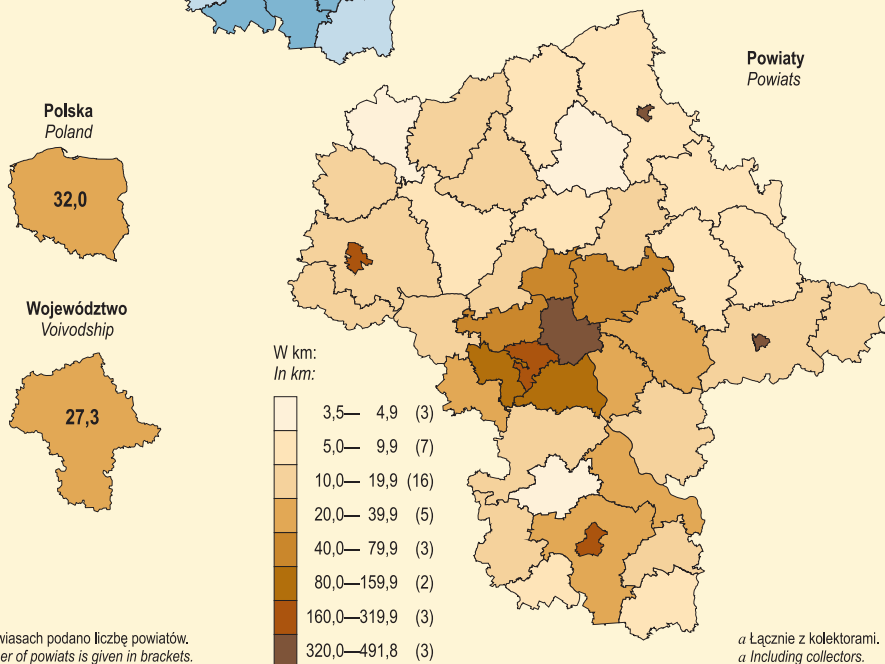
WATER-LINE AND SEWERAGE DISTRIBUTION SYSTEMS PER 100 km² IN 2009

As of 31 XII

SIEĆ WODOCIĄGOWA WATER-LINE SYSTEM



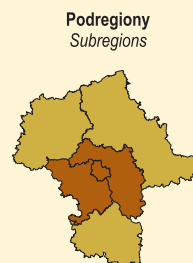
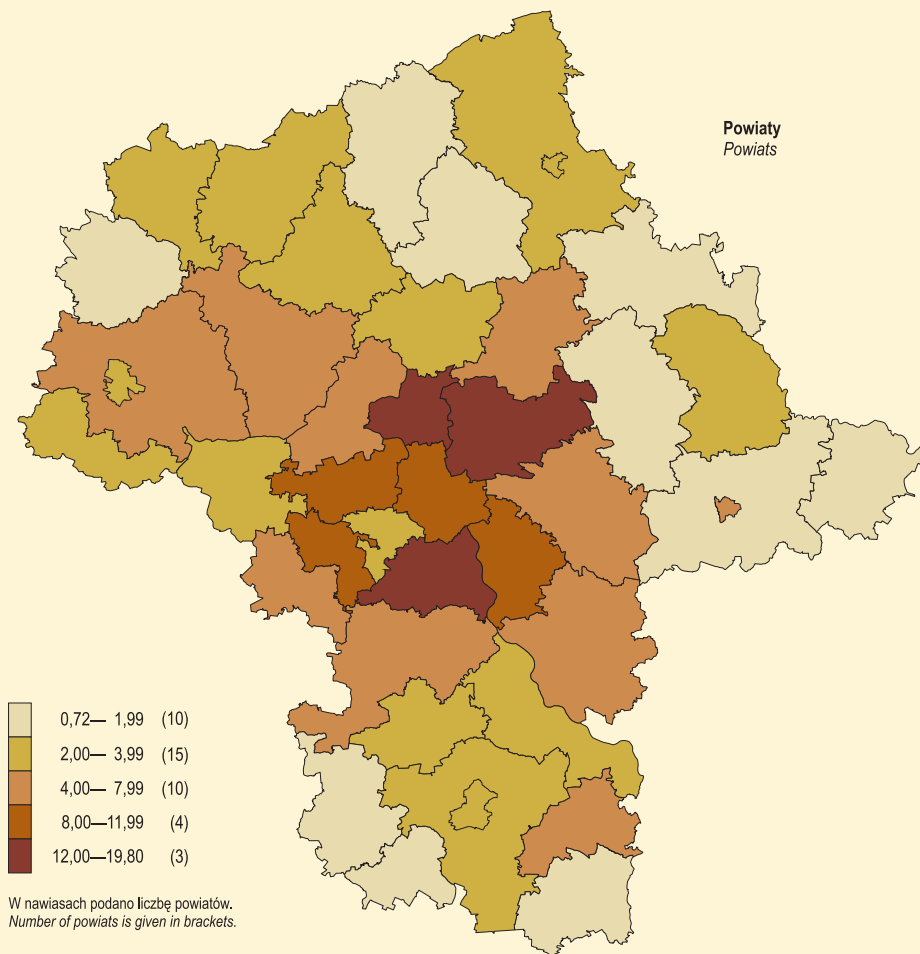
SIEĆ KANALIZACYJNA^a SEWERAGE SYSTEM^a



W nawiasach podano liczbę powiatów.
Number of powiats is given in brackets.

^a Łącznie z kolektorami.
^a Including collectors.

MIESZKANIA ODDANE DO UŻYTKOWANIA NA 1000 LUDNOŚCI W 2009 R.
DWELLINGS COMPLETED PER 1000 POPULATION IN 2009



Mieszkania

Dwellings

TABL. 4 (42). ZASOBY MIESZKANIOWE W 2009 R.
Stan w dniu 31 XII
DWELLING STOCKS IN 2009
As of 31 XII

WYSZCZEGÓLNIENIE SPECIFICATION	Mieszkania Dwellings	Izby Rooms	Powierzchnia użytkowa mieszkań w m ² Usable floor space of dwellings in m ²	Przeciętna Average				
				liczba izb w mieszkaniu number of rooms in a dwelling	liczba osób na number of persons		powierzchnia użytkowa w m ² usable floor space in m ²	
					1 mieszkanie per dwelling	1 izbę per room	1 mieszkania per dwelling	na 1 osobę per person
WOJEWÓDZTWO..... VOIVODSHIP	200746	7049747	137856811	3,52	2,61	0,74	68,9	26,4
PODREGION (SUBREGION) CIECHANOWSKO-PŁOCKI	202706	770119	14684219	3,80	3,08	0,81	72,4	23,5
Powiat ciechanowski.....	29157	111495	2134110	3,82	3,10	0,81	73,2	23,6
Gmina miejska: <i>Urban gmina:</i>								
Ciechanów	15922	60547	1077220	3,80	2,84	0,75	67,7	23,8
Gmina miejsko-wiejska: <i>Urban-rural gmina:</i>								
Głinojeck	2621	9120	171809	3,48	3,03	0,87	65,6	21,7
w tym miasto <i>of which city...</i>	1005	3726	66177	3,71	3,08	0,83	65,8	21,4
Gminy wiejskie: <i>Rural gminas:</i>								
Ciechanów	1889	7683	167550	4,07	3,30	0,81	88,7	26,9
Golymin-Osrodek	1067	4155	91675	3,89	3,70	0,95	85,9	23,2
Grudusk	1077	4352	92729	4,04	3,55	0,88	86,1	24,3
Ojrzeń	1275	4705	96138	3,69	3,42	0,93	75,4	22,1
Opinogóra Górna	1556	6263	136892	4,03	3,77	0,94	88,0	23,4
Regimin	1410	5465	116579	3,88	3,49	0,90	82,7	23,7
Sońsk	2340	9205	183518	3,93	3,38	0,86	78,4	23,2
Powiat gostyniński	15374	58388	1093948	3,80	3,04	0,80	71,2	23,4
Gmina miejska: <i>Urban gmina:</i>								
Gostynin	7038	26016	432456	3,70	2,70	0,73	61,4	22,8
Gminy wiejskie: <i>Rural gminas:</i>								
Gostynin	3753	14143	281766	3,77	3,31	0,88	75,1	22,7
Pacyna	1107	4481	95160	4,05	3,45	0,85	86,0	24,9
Sanniki	1952	7944	165704	4,07	3,33	0,82	84,9	25,5
Szczawin Kościelny	1524	5804	118862	3,81	3,31	0,87	78,0	23,6
Powiat mławski	23263	88347	1729429	3,80	3,13	0,82	74,3	23,8
Gmina miejska: <i>Urban gmina:</i>								
Mława	10966	40600	749758	3,70	2,70	0,73	68,4	25,4
Gminy wiejskie: <i>Rural gminas:</i>								
Dzierzgowo	959	3633	78504	3,79	3,44	0,91	81,9	23,8
Lipowiec Kościelny	1558	5429	110634	3,48	3,25	0,93	71,0	21,9
Radzanów	990	4106	87386	4,15	3,56	0,86	88,3	24,8
Strzegowo	2324	9405	190068	4,05	3,33	0,82	81,8	24,5
Stupsk	1455	5714	118999	3,93	3,42	0,87	81,8	23,9
Szreńsk	1186	4768	95036	4,02	3,82	0,95	80,1	21,0
Szydłowo	1320	4813	96359	3,65	3,42	0,94	73,0	21,3
Wieczfnia Kościelna	1083	4273	86118	3,95	3,90	0,99	79,5	20,4
Wiśniewo	1422	5606	116567	3,94	3,72	0,94	82,0	22,0

TABL. 4 (42). ZASOBY MIESZKANIOWE W 2009 R. (cd.)

Stan w dniu 31 XII
DWELLING STOCKS IN 2009 (cont.)
As of 31 XII

WYSZCZEGÓLNIENIE SPECIFICATION	Mieszkania Dwellings	Izby Rooms	Powierzchnia użytkowa mieszkań w m ² Usable floor space of dwellings in m ²	Przeciętna Average				
				liczba izb w mieszkaniu number of rooms in a dwelling	liczba osób na number of persons		powierzchnia użytkowa w m ² usable floor space in m ²	
					1 mieszkanie per dwelling	1 izbę per room	1 mieszkania per dwelling	na 1 osobę per person
PODREGION (SUBREGION) CIECHANOWSKO-PŁOCKI (cd.) (cont.)								
Powiat płocki	31331	127800	2711823	4,08	3,43	0,84	86,6	25,2
Gminy miejsko-wiejskie: Urban-rural gminas:								
Drobin	2404	8781	180836	3,65	3,47	0,95	75,2	21,7
w tym miasto of which city..	973	3447	65651	3,54	2,98	0,84	67,5	22,6
Gąbin	3320	13738	280852	4,14	3,25	0,78	84,6	26,1
w tym miasto of which city..	1398	5652	110010	4,04	2,91	0,72	78,7	27,0
Wyszogród	1895	7243	145427	3,82	3,12	0,82	76,7	24,6
w tym miasto of which city..	978	3663	68301	3,75	2,84	0,76	69,8	24,6
Gminy wiejskie: Rural gminas:								
Bielsk	2362	9626	200441	4,08	3,80	0,93	84,9	22,3
Bodzanów	2469	10093	212961	4,09	3,36	0,82	86,3	25,7
Brudzeń Duży	2213	9043	194538	4,09	3,59	0,88	87,9	24,5
Bulkowo	1488	6131	140183	4,12	3,89	0,94	94,2	24,2
Łąck	1529	6051	123566	3,96	3,30	0,83	80,8	24,5
Mała Wieś	1910	7384	147572	3,87	3,24	0,84	77,3	23,9
Nowy Duninów	1302	4551	88274	3,50	2,98	0,85	67,8	22,7
Radzanowo	2129	9596	217547	4,51	3,61	0,80	102,2	28,3
Ślubice	1320	5045	106199	3,82	3,43	0,90	80,5	23,5
Ślupno	1914	9138	228292	4,77	3,21	0,67	119,3	37,2
Stara Biała	2866	13171	279105	4,60	3,68	0,80	97,4	26,4
Staroźreby	2210	8209	166030	3,71	3,35	0,90	75,1	22,4
Powiat płoński	27821	104322	2068083	3,75	3,14	0,84	74,3	23,7
Gminy miejskie: Urban gminas:								
Płońsk	8239	29849	533946	3,62	2,73	0,75	64,8	23,8
Raciąż	1577	6057	109844	3,84	2,97	0,77	69,7	23,5
Gminy wiejskie: Rural gminas:								
Baboszewo	2164	8755	177212	4,05	3,75	0,93	81,9	21,8
Czerwińsk nad Wisłą	2333	8696	189301	3,73	3,27	0,88	81,1	24,8
Dzierżążnia	1057	4387	92770	4,15	3,65	0,88	87,8	24,0
Joniec	961	3585	71784	3,73	2,70	0,72	74,7	27,6
Naruszewo	1918	6854	139829	3,57	3,38	0,95	72,9	21,6
Nowe Miasto	1763	6248	121510	3,54	2,71	0,76	68,9	25,5
Płońsk	2059	7725	166788	3,75	3,53	0,94	81,0	22,9
Raciąż	2390	9107	189734	3,81	3,42	0,90	79,4	23,2
Sochocin	1746	7131	143174	4,08	3,27	0,80	82,0	25,1
Zaluski	1614	5928	132191	3,67	3,40	0,92	81,9	24,1

TABL. 4 (42). ZASOBY MIESZKANIOWE W 2009 R. (cd.)

Stan w dniu 31 XII
 DWELLING STOCKS IN 2009 (cont.)
 As of 31 XII

WYSZCZEGÓLNIENIE SPECIFICATION	Mieszkania Dwellings	Izby Rooms	Powierzchnia użytkowa mieszkań w m ² Usable floor space of dwellings in m ²	Przeciętna Average				
				liczba izb w mieszkaniu number of rooms in a dwelling	liczba osób na number of persons		powierzchnia użytkowa w m ² usable floor space in m ²	
					1 mieszkanie per dwelling	1 izbę per room	1 mieszkania per dwelling	na 1 osobę per person
PODREGION (SUBREGION) CIECHANOWSKO-PŁOCKI (dok.) (cont.)								
Powiat sierpecki	16359	64066	1207984	3,92	3,24	0,83	73,8	22,8
Gmina miejska: <i>Urban gmina:</i>								
Sierpc	6940	26078	449974	3,76	2,67	0,71	64,8	24,3
Gminy wiejskie: <i>Rural gminas:</i>								
Gozdowo	1636	6672	134205	4,08	3,66	0,90	82,0	22,4
Mochowo	1709	6628	128697	3,88	3,59	0,93	75,3	21,0
Rościszewo	1094	4732	91968	4,33	3,80	0,88	84,1	22,1
Sierpc	1904	7566	151612	3,97	3,69	0,93	79,6	21,6
Szczutowo	1252	4780	91783	3,82	3,50	0,92	73,3	21,0
Zawidz	1824	7610	159745	4,17	3,76	0,90	87,6	23,3
Powiat żuromiński	11880	49206	966811	4,14	3,34	0,81	81,4	24,4
Gminy miejsko-wiejskie: <i>Urban-rural gminas:</i>								
Biezuń	1540	6577	131040	4,27	3,38	0,79	85,1	25,2
w tym miasto <i>of which city...</i>	679	2950	57542	4,34	2,82	0,65	84,7	30,0
Żuromin	4569	19526	370964	4,27	3,14	0,73	81,2	25,9
w tym miasto <i>of which city...</i>	3036	13044	241000	4,30	2,90	0,68	79,4	27,3
Gminy wiejskie: <i>Rural gminas:</i>								
Kuczbork-Osada	1440	5817	115130	4,04	3,43	0,85	80,0	23,3
Lubowidz	2277	8516	165256	3,74	3,11	0,83	72,6	23,3
Lutocin	1145	5012	106251	4,38	3,97	0,91	92,8	23,4
Siemiątkowo	909	3758	78170	4,13	3,92	0,95	86,0	21,9
Miasto na prawach powiatu (City with powiat status)								
Płock	47521	166495	2772031	3,50	2,66	0,76	58,3	21,9
PODREGION (SUBREGION) OSTROŁĘCKO-SIEDLECKI	237768	934840	18524124	3,93	3,14	0,80	77,9	24,8
Powiat łosicki	10922	43407	892617	3,97	2,94	0,74	81,7	27,8
Gmina miejsko-wiejska: <i>Urban-rural gmina:</i>								
Łosice	3712	15077	288329	4,06	3,00	0,74	77,7	25,9
w tym miasto <i>of which city...</i>	2502	10111	183090	4,04	2,88	0,71	73,2	25,4
Gminy wiejskie: <i>Rural gminas:</i>								
Huszwew	1005	3706	83578	3,69	2,85	0,77	83,2	29,2
Olszanka	961	4035	88569	4,20	3,24	0,77	92,2	28,5
Platerów	1798	6644	136783	3,70	2,82	0,76	76,1	27,0
Sarnaki	2016	8047	164224	3,99	2,50	0,63	81,5	32,5
Stara Kornica	1430	5898	131134	4,12	3,39	0,82	91,7	27,0

TABL. 4 (42). ZASOBY MIESZKANIOWE W 2009 R. (cd.)
Stan w dniu 31 XII
DWELLING STOCKS IN 2009 (cont.)
As of 31 XII

WYSZCZEGÓLNIENIE SPECIFICATION	Mieszkania Dwellings	Izby Rooms	Powierzchnia użytkowa mieszkań w m ² Usable floor space of dwellings in m ²	Przeciętna Average				
				liczba izb w mieszkaniu number of rooms in a dwelling	liczba osób na number of persons		powierzchnia użytkowa w m ² usable floor space in m ²	
					1 mieszkanie per dwelling	1 izbę per room	1 mieszkania per dwelling	na 1 osobę per person
PODREGION (SUBREGION) OSTROŁĘCKO-SIEDLECKI (cd.) (cont.)								
Powiat makowski.....	14259	56681	1142235	3,98	3,23	0,81	80,1	24,8
Gmina miejska: <i>Urban gmina:</i>								
Maków Mazowiecki.....	3472	13341	238460	3,84	2,83	0,74	68,7	24,3
Gmina miejsko-wiejska: <i>Urban-rural gmina:</i>								
Różan.....	1578	6158	117166	3,90	2,79	0,71	74,2	26,6
w tym miasto <i>of which city..</i>	957	3900	70637	4,08	2,76	0,68	73,8	26,8
Gminy wiejskie: <i>Rural gminas:</i>								
Czerwonka.....	740	3011	63042	4,07	3,60	0,88	85,2	23,7
Karniewo.....	1380	5879	127454	4,26	3,91	0,92	92,4	23,6
Krasnosielc.....	1900	7838	164831	4,13	3,38	0,82	86,8	25,7
Młynarze.....	465	1793	41154	3,86	3,68	0,95	88,5	24,0
Płoniawy-Bramura.....	1770	6664	131808	3,76	3,27	0,87	74,5	22,7
Rzewnie.....	835	3157	64279	3,78	3,20	0,85	77,0	24,0
Sypniewo.....	965	4253	98027	4,41	3,59	0,81	101,6	28,3
Szelków.....	1154	4587	96014	3,97	3,23	0,81	83,2	25,8
Powiat ostrołęcki.....	22468	97383	2119446	4,33	3,76	0,87	94,3	25,1
Gmina miejsko-wiejska: <i>Urban-rural gmina:</i>								
Myszyniec.....	2665	10660	220974	4,00	3,80	0,95	82,9	21,8
w tym miasto <i>of which city..</i>	1021	4456	87384	4,36	2,89	0,66	85,6	29,6
Gminy wiejskie: <i>Rural gminas:</i>								
Baranowo.....	1838	7435	157364	4,05	3,60	0,89	85,6	23,8
Czarnia.....	580	2261	52098	3,90	4,44	1,14	89,8	20,2
Czerwin.....	1443	6100	144085	4,23	3,54	0,84	99,9	28,2
Goworowo.....	2472	9790	214199	3,96	3,45	0,87	86,7	25,1
Kadzidło.....	2806	12571	274787	4,48	3,99	0,89	97,9	24,6
Lelis.....	2217	9812	211245	4,43	3,87	0,87	95,3	24,6
Łyse.....	1830	7848	159500	4,29	4,38	1,02	87,2	19,9
Olszewo-Borki.....	2608	12386	278643	4,75	3,76	0,79	106,8	28,4
Rzekuń.....	2651	12512	274517	4,72	3,49	0,74	103,6	29,7
Troszyn.....	1358	6008	132034	4,42	3,52	0,80	97,2	27,6
Powiat ostrowski.....	23400	92617	1814952	3,96	3,18	0,80	77,6	24,4
Gmina miejska: <i>Urban gmina:</i>								
Ostrów Mazowiecka.....	7803	30799	536296	3,95	2,89	0,73	68,7	23,8
Gmina miejsko-wiejska: <i>Urban-rural gmina:</i>								
Brok.....	1019	3986	76150	3,91	2,84	0,73	74,7	26,3
w tym miasto <i>of which city..</i>	727	2906	54091	4,00	2,60	0,65	74,4	28,6

TABL. 4 (42). ZASOBY MIESZKANIOWE W 2009 R. (cd.)

Stan w dniu 31 XII
DWELLING STOCKS IN 2009 (cont.)
As of 31 XII

WYSZCZEGÓLNIENIE SPECIFICATION	Mieszkania Dwellings	Izby Rooms	Powierzchnia użytkowa mieszkań w m ² Usable floor space of dwellings in m ²	Przeciętna Average				
				liczba izb w mieszkaniu number of rooms in a dwelling	liczba osób na number of persons		powierzchnia użytkowa w m ² usable floor space in m ²	
					1 mieszkanie per dwelling	1 izbę per room	1 mieszkania per dwelling	na 1 osobę per person
PODREGION (SUBREGION) OSTROŁĘCKO-SIEDLECKI (cd.) (cont.)								
Powiat ostrowski (dok.) (cont.)								
Gminy wiejskie: Rural gminas:								
Andrzejewo	1140	5225	123731	4,58	3,85	0,84	108,5	28,2
Boguty-Pianki.....	787	3441	83431	4,37	3,52	0,80	106,0	30,1
Malkinia Górna.....	3763	14149	266253	3,76	3,23	0,86	70,8	21,9
Nur.....	1238	4784	102256	3,86	2,46	0,64	82,6	33,6
Ostrów Mazowiecka.....	3726	14524	284780	3,90	3,43	0,88	76,4	22,3
Stary Lubotyń.....	1001	4292	96294	4,29	3,92	0,91	96,2	24,5
Szulborze Wielkie	531	2144	49120	4,04	3,26	0,81	92,5	28,4
Wąsewo.....	1266	4848	103621	3,83	3,54	0,92	81,8	23,1
Zaręby Kościelne	1126	4425	93020	3,93	3,39	0,86	82,6	24,4
Powiat przasnyski	15483	60932	1203480	3,94	3,38	0,86	77,7	23,0
Gmina miejska: Urban gmina:								
Przasnysz	5856	22969	411968	3,92	2,87	0,73	70,3	24,5
Gmina miejsko-wiejska: Urban-rural gmina:								
Chorzele	2775	10880	220622	3,92	3,60	0,92	79,5	22,1
w tym miasto of which city..	899	3786	69623	4,21	3,11	0,74	77,4	24,9
Gminy wiejskie: Rural gminas:								
Czernice Borowe	1127	4251	95546	3,77	3,48	0,92	84,8	24,3
Jednoróżec	1871	7317	147029	3,91	3,81	0,98	78,6	20,6
Krasne	1086	4141	86779	3,81	3,46	0,91	79,9	23,1
Krzynowłoga Mała	903	3647	76582	4,04	3,90	0,96	84,8	21,8
Przasnysz	1865	7727	164954	4,14	3,88	0,94	88,4	22,8
Powiat pułtusk	16358	63165	1286864	3,86	3,12	0,81	78,7	25,2
Gmina miejsko-wiejska: Urban-rural gmina:								
Pułtusk	8268	31283	584923	3,78	2,88	0,76	70,7	24,5
w tym miasto of which city..	6741	25059	448409	3,72	2,84	0,76	66,5	23,4
Gminy wiejskie: Rural gminas:								
Gzy	992	4122	94765	4,16	4,00	0,96	95,5	23,9
Obryte.....	1224	5137	118800	4,20	3,86	0,92	97,1	25,1
Pokrzywnica.....	2103	7757	162201	3,69	2,27	0,62	77,1	33,9
Świercze	1402	5143	110758	3,67	3,44	0,94	79,0	23,0
Winnica	1090	4513	98343	4,14	3,76	0,91	90,2	24,0
Zatory	1279	5210	117074	4,07	3,70	0,91	91,5	24,7

TABL. 4 (42). **ZASOBY MIESZKANIOWE W 2009 R. (cd.)**
 Stan w dniu 31 XII
 DWELLING STOCKS IN 2009 (cont.)
 As of 31 XII

WYSZCZEGÓLNIENIE SPECIFICATION	Mieszkania Dwellings	Izby Rooms	Powierzchnia użytkowa mieszkań w m ² Usable floor space of dwellings in m ²	Przeciętna Average				
				liczba izb w mieszkaniu number of rooms in a dwelling	liczba osób na number of persons		powierzchnia użytkowa w m ² usable floor space in m ²	
					1 mieszkanie per dwelling	1 izbę per room	1 mieszkania per dwelling	na 1 osobę per person
PODREGION (SUBREGION) OSTROŁĘCKO-SIEDLECKI (cd.) (cont.)								
Powiat siedlecki.....	24068	95159	2019486	3,95	3,35	0,85	83,9	25,1
Gmina miejsko-wiejska: Urban-rural gmina:								
Mordy.....	2100	8216	164087	3,91	2,94	0,75	78,1	26,6
w tym miasto of which city..	651	2523	46687	3,88	2,80	0,72	71,7	25,6
Gminy wiejskie: Rural gminas:								
Domanice	801	2729	58519	3,41	3,29	0,97	73,1	22,2
Korczew	1240	4330	87826	3,49	2,33	0,67	70,8	30,4
Kotuń	2615	10173	211126	3,89	3,24	0,83	80,7	24,9
Mokobody	1551	6308	142908	4,07	3,39	0,83	92,1	27,2
Paprotnia	803	3286	77042	4,09	3,39	0,83	95,9	28,3
Przesmyki	1194	4586	105126	3,84	2,98	0,78	88,0	29,5
Siedlce	4659	20084	431901	4,31	3,51	0,81	92,7	26,4
Skórzec.....	1840	7069	148647	3,84	3,96	1,03	80,8	20,4
Suchożebry.....	1364	5748	124429	4,21	3,40	0,81	91,2	26,8
Wiśniew	1607	6124	127369	3,81	3,66	0,96	79,3	21,7
Wodynie.....	1535	5264	109145	3,43	3,03	0,88	71,1	23,5
Zbuczyn	2759	11242	231361	4,07	3,62	0,89	83,9	23,2
Powiat sokołowski	20088	77430	1558716	3,85	2,78	0,72	77,6	27,9
Gmina miejska: Urban gmina:								
Sokołów Podlaski.....	6602	26299	474745	3,98	2,80	0,70	71,9	25,6
Gmina miejsko-wiejska: Urban-rural gmina:								
Kosów Lacki.....	2444	8570	177879	3,51	2,62	0,75	72,8	27,7
w tym miasto of which city..	767	3047	63830	3,97	2,72	0,68	83,2	30,6
Gminy wiejskie: Rural gminas:								
Bielany	1174	4976	108181	4,24	3,23	0,76	92,1	28,5
Ceranów	918	3264	68249	3,56	2,56	0,72	74,3	29,0
Jabłonna Lacka.....	1767	6833	140590	3,87	2,80	0,72	79,6	28,4
Repki	1886	7464	164713	3,96	2,95	0,75	87,3	29,6
Sabnie	1419	5281	113913	3,72	2,74	0,74	80,3	29,3
Sokołów Podlaski.....	2022	8212	180806	4,06	3,01	0,74	89,4	29,7
Sterdyń	1856	6531	129640	3,52	2,30	0,65	69,8	30,4
Powiat węgrowski	22533	85055	1734485	3,77	2,98	0,79	77,0	25,9
Gmina miejska: Urban gmina:								
Węgrów	4134	16137	290190	3,90	3,06	0,78	70,2	23,0
Gmina miejsko-wiejska: Urban-rural gmina:								
Łochów	5930	21833	424906	3,68	2,97	0,81	71,7	24,1
w tym miasto of which city..	2050	8628	165354	4,21	3,19	0,76	80,7	25,3

TABL. 4 (42). ZASOBY MIESZKANIOWE W 2009 R. (cd.)

Stan w dniu 31 XII

DWELLING STOCKS IN 2009 (cont.)

As of 31 XII

WYSZCZEGÓLNIENIE SPECIFICATION	Mieszkania Dwellings	Izby Rooms	Powierzchnia użytkowa mieszkań w m ² Usable floor space of dwellings in m ²	Przeciętna Average				
				liczba izb w mieszkaniu number of rooms in a dwelling	liczba osób na number of persons		powierzchnia użytkowa w m ² usable floor space in m ²	
					1 mieszkanie per dwelling	1 izbę per room	1 mieszkania per dwelling	na 1 osobę per person
PODREGION (SUBREGION) OSTROŁĘCKO-SIEDLECKI (dok.) (cont.)								
Powiat węgrowski (dok.) (cont.)								
Gminy wiejskie: Rural gminas:								
Grębków	1415	5446	119671	3,85	3,20	0,83	84,6	26,5
Korytnica.....	2045	8007	186762	3,92	3,20	0,82	91,3	28,5
Liw	2418	9562	210472	3,95	3,12	0,79	87,0	27,9
Miedzna	1431	5437	120889	3,80	2,78	0,73	84,5	30,4
Sadowne.....	2348	8294	164704	3,53	2,59	0,73	70,1	27,1
Stoczek.....	1787	6511	131609	3,64	2,88	0,79	73,6	25,6
Wierzbo	1025	3828	85282	3,73	2,94	0,79	83,2	28,3
Powiat wyszkowski	21299	84507	1703501	3,97	3,39	0,86	80,0	23,6
Gmina miejsko-wiejska: Urban-rural gmina:								
Wyszków	11904	46698	892542	3,92	3,24	0,83	75,0	23,2
w tym miasto of which city..	8884	34328	625015	3,86	3,06	0,79	70,4	23,0
Gminy wiejskie: Rural gminas:								
Brańszczyk	2510	10089	212308	4,02	3,38	0,84	84,6	25,0
Długosiodło.....	2218	8529	176055	3,85	3,43	0,89	79,4	23,2
Rząśnik.....	1688	6986	151958	4,14	3,94	0,95	90,0	22,8
Somianka.....	1471	6252	144062	4,25	3,71	0,87	97,9	26,4
Zabrodzie.....	1508	5953	126576	3,95	3,70	0,94	83,9	22,7
Miasta na prawach powiatu: Cities with powiat status:								
Ostrołęka	18243	73961	1275105	4,05	2,95	0,73	69,9	23,7
Siedlce	28647	104543	1773237	3,65	2,70	0,74	61,9	22,9
PODREGION (SUBREGION) RADOMSKI	203425	718843	14144222	3,53	3,05	0,86	69,5	22,8
Powiat białobrzeski	11128	40402	866513	3,63	3,03	0,83	77,9	25,7
Gminy miejsko-wiejskie: Urban-rural gminas:								
Białobrzegi	3807	14275	272047	3,75	2,75	0,73	71,5	26,0
w tym miasto of which city..	2499	9609	174697	3,85	2,94	0,76	69,9	23,8
Wyśmierzyce	1101	3631	75814	3,30	2,58	0,78	68,9	26,7
w tym miasto of which city..	351	1205	25350	3,43	2,45	0,71	72,2	29,5
Gminy wiejskie: Rural gminas:								
Promna	2121	7352	165144	3,47	2,65	0,76	77,9	29,4
Radzanów.....	1014	3732	89973	3,68	3,82	1,04	88,7	23,2
Stara Błotnica	1293	4945	118719	3,82	4,09	1,07	91,8	22,5
Stromiec	1792	6467	144816	3,61	3,13	0,87	80,8	25,8

TABL. 4 (42). ZASOBY MIESZKANIOWE W 2009 R. (cd.)

Stan w dniu 31 XII
 DWELLING STOCKS IN 2009 (cont.)
 As of 31 XII

WYSZCZEGÓLNIENIE SPECIFICATION	Mieszkania Dwellings	Izby Rooms	Powierzchnia użytkowa mieszkań w m ² Usable floor space of dwellings in m ²	Przeciętna Average				
				liczba izb w mieszkaniu number of rooms in a dwelling	liczba osób na number of persons		powierzchnia użytkowa w m ² usable floor space in m ²	
					1 mieszkanie per dwelling	1 izbę per room	1 mieszkania per dwelling	na 1 osobę per person
PODREGION (SUBREGION) RADOMSKI (cd.) (cont.)								
Powiat kozienicki.....	20953	76922	1557813	3,67	2,92	0,80	74,3	25,5
Gmina miejsko-wiejska: Urban-rural gmina:								
Kozienice.....	10313	38591	728660	3,74	2,89	0,77	70,7	24,4
w tym miasto of which city..	6659	24299	420600	3,65	2,70	0,74	63,2	23,4
Gminy wiejskie: Rural gminas:								
Garbatka-Letnisko.....	2000	7384	142714	3,69	2,66	0,72	71,4	26,9
Głowaczów.....	2418	8360	174982	3,46	3,00	0,87	72,4	24,1
Gniewoszków.....	1405	5091	114376	3,62	2,93	0,81	81,4	27,8
Grabów nad Pilicą.....	1356	4533	101732	3,34	2,84	0,85	75,0	26,4
Magnuszew.....	2036	7698	181331	3,78	3,25	0,86	89,1	27,4
Sieciechów.....	1425	5265	114018	3,69	2,96	0,80	80,0	27,0
Powiat lipski.....	12383	43983	961223	3,55	2,91	0,82	77,6	26,7
Gmina miejsko-wiejska: Urban-rural gmina:								
Lipsko.....	3869	14514	285610	3,75	2,94	0,78	73,8	25,1
w tym miasto of which city..	2019	7853	140639	3,89	2,83	0,73	69,7	24,6
Gminy wiejskie: Rural gminas:								
Chotcza.....	982	3078	72786	3,13	2,53	0,81	74,1	29,3
Ciepielów.....	1769	6149	141222	3,48	3,22	0,93	79,8	24,8
Rzeczniów.....	1591	5489	125344	3,45	2,90	0,84	78,8	27,1
Sienno.....	2183	7578	170965	3,47	2,87	0,83	78,3	27,3
Solec nad Wisłą.....	1989	7175	165296	3,61	2,80	0,78	83,1	29,7
Powiat przysuski.....	13725	48271	1009027	3,52	3,14	0,89	73,5	23,4
Gmina miejsko-wiejska: Urban-rural gmina:								
Przysucha.....	4000	14483	277731	3,62	3,07	0,85	69,4	22,6
w tym miasto of which city..	2081	7615	137607	3,66	2,96	0,81	66,1	22,3
Gminy wiejskie: Rural gminas:								
Borkowice.....	1571	5137	108715	3,27	2,92	0,89	69,2	23,7
Gielniów.....	1623	5780	118497	3,56	2,89	0,81	73,0	25,2
Kiwów.....	1048	3704	81242	3,53	3,29	0,93	77,5	23,6
Odrzywół.....	1411	4896	103205	3,47	2,82	0,81	73,1	25,9
Potworów.....	1181	4246	96348	3,60	3,57	0,99	81,6	22,8
Rusinów.....	1208	4233	94596	3,50	3,63	1,03	78,3	21,6
Wieniawa.....	1683	5792	128693	3,44	3,24	0,94	76,5	23,6
Powiat radomski.....	42534	157216	3294947	3,70	3,46	0,94	77,5	22,4
Gmina miejska: Urban gmina:								
Pionki.....	7099	23980	406806	3,38	2,72	0,80	57,3	21,1
Gminy miejsko-wiejskie: Urban-rural gminas:								
Iłża.....	4655	17178	350531	3,69	3,30	0,89	75,3	22,8
w tym miasto of which city..	1836	6647	120980	3,62	2,78	0,77	65,9	23,7
Skaryszew.....	3645	14023	320803	3,85	3,76	0,98	88,0	23,4
w tym miasto of which city..	1165	4691	103407	4,03	3,57	0,89	88,8	24,8

TABL. 4 (42). ZASOBY MIESZKANIOWE W 2009 R. (cd.)

Stan w dniu 31 XII
DWELLING STOCKS IN 2009 (cont.)
As of 31 XII

WYSZCZEGÓLNIENIE SPECIFICATION	Mieszkania Dwellings	Izby Rooms	Powierzchnia użytkowa mieszkań w m ² Usable floor space of dwellings in m ²	Przeciętna Average				
				liczba izb w mieszkaniu number of rooms in a dwelling	liczba osób na number of persons		powierzchnia użytkowa w m ² usable floor space in m ²	
					1 mieszkanie per dwelling	1 izbę per room	1 mieszkania per dwelling	na 1 osobę per person
PODREGION (SUBREGION) RADOMSKI (dok.) (cont.)								
Powiat radomski (dok.) (cont.)								
Gminy wiejskie: Rural gminas:								
Gózd	2013	7250	160004	3,60	4,11	1,14	79,5	19,3
Jastrzębia	1743	6774	145956	3,89	3,75	0,97	83,7	22,3
Jedlińsk	3386	13234	287920	3,91	4,07	1,04	85,0	20,9
Jedlnia-Letnisko	3468	13277	281809	3,83	3,43	0,90	81,3	23,7
Kowala	3068	11858	252639	3,87	3,63	0,94	82,3	22,7
Pionki	3197	11687	241509	3,66	3,07	0,84	75,5	24,6
Przytyk	1995	7188	161276	3,60	3,55	0,99	80,8	22,7
Wierzbica	2821	10074	205898	3,57	3,57	1,00	73,0	20,5
Wolanów	2340	8331	192624	3,56	3,62	1,02	82,3	22,8
Zakrzew	3104	12362	287172	3,98	3,79	0,95	92,5	24,4
Powiat szydłowiecki	12287	44933	887233	3,66	3,25	0,89	72,2	22,2
Gmina miejsko-wiejska: Urban-rural gmina:								
Szydłowiec	5850	22122	416624	3,78	3,26	0,86	71,2	21,8
w tym miasto of which city..	3753	14726	266223	3,92	3,17	0,81	70,9	22,4
Gminy wiejskie: Rural gminas:								
Chlewiska	2382	8148	161498	3,42	2,54	0,74	67,8	26,7
Jastrząb	1568	5654	117186	3,61	3,31	0,92	74,7	22,6
Mirów	968	3345	69351	3,46	3,90	1,13	71,6	18,3
Orońsko	1519	5664	122574	3,73	3,82	1,02	80,7	21,1
Powiat zwoleński	11410	41705	895270	3,66	3,22	0,88	78,5	24,3
Gmina miejsko-wiejska: Urban-rural gmina:								
Zwoleń	4937	18735	378023	3,79	3,06	0,81	76,6	25,0
w tym miasto of which city..	2877	11214	211743	3,90	2,79	0,72	73,6	26,4
Gminy wiejskie: Rural gminas:								
Kazanów	1398	4563	100189	3,26	3,30	1,01	71,7	21,7
Policzna	1851	6663	144627	3,60	3,13	0,87	78,1	24,9
Przyłęk	1949	6769	157705	3,47	3,29	0,95	80,9	24,6
Tczów	1275	4975	114726	3,90	3,81	0,98	90,0	23,6
Miasto na prawach powiatu (City with powiat status)								
Radom	79005	265411	4672196	3,36	2,83	0,84	59,1	20,9
PODREGION (SUBREGION) M.ST. WARSZAWA	818874	2558871	47312305	3,12	2,09	0,67	57,8	27,6
Miasto na prawach powiatu (City with powiat status)								
m.st. Warszawa	818874	2558871	47312305	3,12	2,09	0,67	57,8	27,6

TABL. 4 (42). ZASOBY MIESZKANIOWE W 2009 R. (cd.)
Stan w dniu 31 XII
DWELLING STOCKS IN 2009 (cont.)
As of 31 XII

WYSZCZEGÓLNIENIE SPECIFICATION	Mieszkania Dwellings	Izby Rooms	Powierzchnia użytkowa mieszkań w m ² Usable floor space of dwellings in m ²	Przeciętna Average				
				liczba izb w mieszkaniu number of rooms in a dwelling	liczba osób na number of persons		powierzchnia użytkowa w m ² usable floor space in m ²	
					1 mieszkanie per dwelling	1 izbę per room	1 mieszkania per dwelling	na 1 osobę per person
PODREGION (SUBREGION)								
WARSZAWSKI WSCHODNI	263863	1023397	20866649	3,88	2,90	0,75	79,1	27,3
Powiat garwoliński	32267	126666	2743144	3,93	3,31	0,84	85,0	25,7
Gminy miejskie: <i>Urban gminas:</i>								
Garwolin	5487	22253	423671	4,06	3,03	0,75	77,2	25,5
Łaskarzew	1597	6133	127810	3,84	3,06	0,80	80,0	26,1
Gminy miejsko-wiejskie: <i>Urban-rural gminas:</i>								
Pilawa	3078	12124	244280	3,94	3,43	0,87	79,4	23,1
w tym miasto <i>of which city..</i>	1223	5200	107014	4,25	3,55	0,83	87,5	24,7
Żelechów	2332	9139	179576	3,92	3,60	0,92	77,0	21,4
w tym miasto <i>of which city..</i>	1241	5093	96400	4,10	3,32	0,81	77,7	23,4
Gminy wiejskie: <i>Rural gminas:</i>								
Borowie	1477	5500	123487	3,72	3,47	0,93	83,6	24,1
Garwolin	3659	14900	336499	4,07	3,33	0,82	92,0	27,6
Górzno	1635	6664	163071	4,08	3,75	0,92	99,7	26,6
Łaskarzew	1448	5542	126961	3,83	3,81	0,99	87,7	23,0
Maciejowice	2226	8452	192904	3,80	3,21	0,85	86,7	27,0
Miastków Kościelny	1456	5531	132403	3,80	3,39	0,89	90,9	26,8
Parysów	1244	4554	104865	3,66	3,32	0,91	84,3	25,4
Sobolew	2483	9809	226455	3,95	3,35	0,85	91,2	27,2
Trojanów	2170	8270	193889	3,81	3,53	0,93	89,3	25,3
Wilga	1975	7795	167273	3,95	2,68	0,68	84,7	31,7
Powiat legionowski	37837	153170	3100109	4,05	2,72	0,67	81,9	30,1
Gmina miejska: <i>Urban gmina:</i>								
Legionowo	19012	71702	1271129	3,77	2,72	0,72	66,9	24,6
Gmina miejsko-wiejska: <i>Urban-rural gmina:</i>								
Serock	4355	18426	400062	4,23	2,83	0,67	91,9	32,5
w tym miasto <i>of which city..</i>	1579	6190	132320	3,92	2,55	0,65	83,8	32,9
Gminy wiejskie: <i>Rural gminas:</i>								
Jablonna	6372	26502	593721	4,16	2,44	0,59	93,2	38,2
Nieporęt	4363	20442	495080	4,69	2,91	0,62	113,5	39,0
Wieliszew	3735	16098	340117	4,31	2,91	0,67	91,1	31,3
Powiat miński	49213	186763	3677899	3,79	2,93	0,77	74,7	25,5
Gminy miejskie: <i>Urban gminas:</i>								
Mińsk Mazowiecki	14742	52404	919332	3,55	2,60	0,73	62,4	24,0
Sulejów	6294	27323	552362	4,34	3,02	0,69	87,8	29,1
Gminy miejsko-wiejskie: <i>Urban-rural gminas:</i>								
Halinów	4392	18442	376431	4,20	3,14	0,75	85,7	27,3
w tym miasto <i>of which city..</i>	1101	5052	103417	4,59	3,25	0,71	93,9	28,9
Kaluszyn	2256	7638	149859	3,39	2,70	0,80	66,4	24,6
w tym miasto <i>of which city..</i>	1043	3766	72532	3,61	2,81	0,78	69,5	24,8

TABL. 4 (42). ZASOBY MIESZKANIOWE W 2009 R. (cd.)

Stan w dniu 31 XII

DWELLING STOCKS IN 2009 (cont.)

As of 31 XII

WYSZCZEGÓLNIENIE SPECIFICATION	Mieszkania Dwellings	Izby Rooms	Powierzchnia użytkowa mieszkań w m ² Usable floor space of dwellings in m ²	Przeciętna Average				
				liczba izb w mieszkaniu number of rooms in a dwelling	liczba osób na number of persons		powierzchnia użytkowa w m ² usable floor space in m ²	
					1 mieszkanie per dwelling	1 izbę per room	1 mieszkania per dwelling	na 1 osobę per person
PODREGION (SUBREGION) WARSZAWSKI WSCHODNI (cd.) (cont.)								
Powiat miński (dok.) (cont.)								
Gminy wiejskie: Rural gminas:								
Cegłów.....	2212	8241	167890	3,73	2,82	0,76	75,9	26,9
Dębe Wielkie.....	2575	10017	204893	3,89	3,37	0,87	79,6	23,6
Dobre.....	2012	7136	148413	3,55	2,94	0,83	73,8	25,1
Jakubów.....	1492	5614	120532	3,76	3,35	0,89	80,8	24,1
Latowicz.....	1870	6471	147338	3,46	2,93	0,85	78,8	26,9
Mińsk Mazowiecki.....	4260	16747	336217	3,93	3,19	0,81	78,9	24,7
Mrozy.....	3040	11000	228428	3,62	2,87	0,79	75,1	26,1
Siennica.....	2128	8638	180945	4,06	3,31	0,82	85,0	25,7
Stanisławów.....	1940	7092	145259	3,66	3,28	0,90	74,9	22,8
Powiat nowodworski.....	26858	98397	1905926	3,66	2,85	0,78	71,0	24,9
Gmina miejska: Urban gmina:								
Nowy Dwór Mazowiecki.....	10185	34575	598729	3,39	2,72	0,80	58,8	21,6
Gminy miejsko-wiejskie: Urban-rural gminas:								
Nasielsk.....	6087	22870	454950	3,76	3,18	0,85	74,7	23,5
w tym miasto of which city..	2603	9673	182786	3,72	2,86	0,77	70,2	24,6
Zakroczym.....	2069	7224	143680	3,49	3,00	0,86	69,4	23,2
w tym miasto of which city..	1171	3955	75476	3,38	2,83	0,84	64,5	22,8
Gminy wiejskie: Rural gminas:								
Czosnów.....	3382	14197	312903	4,20	2,70	0,64	92,5	34,2
Leoncin.....	1855	7259	153911	3,91	2,80	0,72	83,0	29,6
Pomiechówek.....	3280	12272	241753	3,74	2,72	0,73	73,7	27,1
Powiat otwocki.....	43326	163188	3382483	3,77	2,76	0,73	78,1	28,3
Gminy miejskie: Urban gminas:								
Józefów.....	7359	30662	696257	4,17	2,69	0,64	94,6	35,2
Otwock.....	17736	60313	1125267	3,40	2,49	0,73	63,4	25,4
Gmina miejsko-wiejska: Urban-rural gmina:								
Karczew.....	5172	19976	399622	3,86	3,08	0,80	77,3	25,1
w tym miasto of which city..	3440	13613	258695	3,96	2,99	0,76	75,2	25,1
Gminy wiejskie: Rural gminas:								
Celestynów.....	3664	14244	295114	3,89	3,07	0,79	80,5	26,2
Kolbiel.....	2314	9588	218392	4,14	3,45	0,83	94,4	27,4
Osieck.....	1155	4070	83275	3,52	3,00	0,85	72,1	24,0
Sobienie-Jeziory.....	2148	7844	173804	3,65	2,90	0,79	80,9	27,9
Wiązowna.....	3778	16491	390752	4,37	2,84	0,65	103,4	36,4

TABL. 4 (42). ZASOBY MIESZKANIOWE W 2009 R. (cd.)

Stan w dniu 31 XII
 DWELLING STOCKS IN 2009 (cont.)
 As of 31 XII

WYSZCZEGÓLNIENIE SPECIFICATION	Mieszkania Dwellings	Izby Rooms	Powierzchnia użytkowa mieszkań w m ² Usable floor space of dwellings in m ²	Przeciętna Average				
				liczba izb w mieszkaniu number of rooms in a dwelling	liczba osób na number of persons		powierzchnia użytkowa w m ² usable floor space in m ²	
					1 mieszkanie per dwelling	1 izbę per room	1 mieszkania per dwelling	na 1 osobę per person
PODREGION (SUBREGION) WARSZAWSKI WSCHODNI (dok.) (cont.)								
Powiat wołomiński	74362	295213	6057088	3,97	2,87	0,72	81,5	28,3
Gminy miejskie: <i>Urban gminas:</i>								
Kobyłka	6454	28442	588269	4,41	2,99	0,68	91,1	30,5
Marki	10021	39923	864465	3,98	2,60	0,65	86,3	33,2
Ząbki	11404	43212	923239	3,79	2,42	0,64	81,0	33,5
Zielonka	6435	26368	516375	4,10	2,71	0,66	80,2	29,6
Gminy miejsko-wiejskie: <i>Urban-rural gminas:</i>								
Radzymin	7425	29639	653467	3,99	2,84	0,71	88,0	31,0
w tym miasto <i>of which city..</i>	3839	14382	298557	3,75	2,38	0,63	77,8	32,7
Tłuszcz	5291	21665	422391	4,09	3,56	0,87	79,8	22,4
w tym miasto <i>of which city..</i>	2260	9661	185690	4,27	3,33	0,78	82,2	24,7
Wołomin	17636	67864	1268316	3,85	2,87	0,74	71,9	25,1
w tym miasto <i>of which city..</i>	13818	51105	916049	3,70	2,68	0,72	66,3	24,8
Gminy wiejskie: <i>Rural gminas:</i>								
Dąbrówka	1818	8171	189811	4,49	4,02	0,89	104,4	26,0
Jadów	2699	9432	193871	3,49	2,81	0,81	71,8	25,5
Klembów	2682	11234	236139	4,19	3,39	0,81	88,0	25,9
Poświętne	1495	5886	124704	3,94	3,97	1,01	83,4	21,0
Strachówka	1002	3377	76041	3,37	2,91	0,86	75,9	26,1
PODREGION (SUBREGION) WARSZAWSKI ZACHODNI...	274110	1043677	22325292	3,81	2,74	0,72	81,4	29,7
Powiat grodziski	30947	116596	2467983	3,77	2,65	0,70	79,7	30,1
Gminy miejskie: <i>Urban gminas:</i>								
Milanówek	6103	24193	508751	3,96	2,63	0,66	83,4	31,7
Podkowa Leśna	1512	7273	185235	4,81	2,54	0,53	122,5	48,2
Gmina miejsko-wiejska: <i>Urban-rural gmina:</i>								
Grodzisk Mazowiecki	15666	55172	1112722	3,52	2,53	0,72	71,0	28,1
w tym miasto <i>of which city..</i>	11435	38904	735170	3,40	2,45	0,72	64,3	26,2
Gminy wiejskie: <i>Rural gminas:</i>								
Baranów	1569	5917	123354	3,77	3,13	0,83	78,6	25,1
Jaktorów	3475	13687	290935	3,94	3,04	0,77	83,7	27,5
Żabia Wola	2622	10354	246986	3,95	2,66	0,67	94,2	35,4

TABL. 4 (42). ZASOBY MIESZKANIOWE W 2009 R. (cd.)

Stan w dniu 31 XII
DWELLING STOCKS IN 2009 (cont.)
As of 31 XII

WYSZCZEGÓLNIENIE SPECIFICATION	Mieszkania Dwellings	Izby Rooms	Powierzchnia użytkowa mieszkań w m ² Usable floor space of dwellings in m ²	Przeciętna Average				
				liczba izb w mieszkaniu number of rooms in a dwelling	liczba osób na number of persons		powierzchnia użytkowa w m ² usable floor space in m ²	
					1 mieszkanie per dwelling	1 izbę per room	1 mieszkanie per dwelling	na 1 osobę per person
PODREGION (SUBREGION) WARSZAWSKI ZACHODNI (cd.) (cont.)								
Powiat grójecki	33670	122409	2592659	3,64	2,88	0,79	77,0	26,7
Gminy miejsko-wiejskie: Urban-rural gminas:								
Grójec	9335	32642	654464	3,50	2,55	0,73	70,1	27,5
w tym miasto of which city..	6470	21773	409000	3,37	2,39	0,71	63,2	26,5
Mogielnica	3077	10662	232729	3,47	2,93	0,85	75,6	25,8
w tym miasto of which city..	968	3252	65272	3,36	2,49	0,74	67,4	27,1
Nowe Miasto nad Pilicą	3075	10576	213654	3,44	2,65	0,77	69,5	26,3
w tym miasto of which city..	1535	5418	98387	3,53	2,52	0,71	64,1	25,4
Warka	6247	24176	510986	3,87	3,01	0,78	81,8	27,2
w tym miasto of which city..	3973	14798	293801	3,72	2,87	0,77	73,9	25,8
Gminy wiejskie: Rural gminas:								
Belsk Duży	2100	8560	190518	4,08	3,21	0,79	90,7	28,2
Błędów	2543	9405	206107	3,70	3,06	0,83	81,0	26,5
Chynów	3147	11344	245424	3,60	3,06	0,85	78,0	25,5
Goszczyn	939	3357	77606	3,58	3,20	0,89	82,6	25,8
Jasieniec	1718	6215	135680	3,62	3,13	0,87	79,0	25,2
Pniewy	1489	5472	125491	3,67	3,12	0,85	84,3	27,0
Powiat piaseczyński	58645	220527	5057812	3,76	2,68	0,71	86,2	32,1
Gminy miejsko-wiejskie: Urban-rural gminas:								
Góra Kalwaria	7768	29464	614760	3,79	3,20	0,84	79,1	24,8
w tym miasto of which city..	3664	12857	244442	3,51	3,12	0,89	66,7	21,4
Konstancin-Jeziorna	9086	34818	828434	3,83	2,62	0,68	91,2	34,8
w tym miasto of which city..	6720	24818	571363	3,69	2,51	0,68	85,0	33,9
Piaseczno	28329	102440	2359111	3,62	2,47	0,68	83,3	33,7
w tym miasto of which city..	17991	57354	1242950	3,19	2,29	0,72	69,1	30,2
Tarczyn	4124	14997	308618	3,64	2,60	0,71	74,8	28,8
w tym miasto of which city..	1512	4529	106827	3,00	2,57	0,86	70,7	27,5
Gminy wiejskie: Rural gminas:								
Lesznowola	6570	26994	676884	4,11	2,87	0,70	103,0	35,9
Prażmów	2768	11814	270005	4,27	3,33	0,78	97,5	29,2
Powiat pruszkowski	56139	220084	4568161	3,92	2,68	0,68	81,4	30,4
Gminy miejskie: Urban gminas:								
Piastów	8591	31907	582968	3,71	2,68	0,72	67,9	25,3
Pruszków	22590	75288	1321560	3,33	2,50	0,75	58,5	23,4
Gmina miejsko-wiejska: Urban-rural gmina:								
Brwinów	8490	34962	766916	4,12	2,67	0,65	90,3	33,8
w tym miasto of which city..	4894	19304	398616	3,94	2,52	0,64	81,4	32,4

TABL. 4 (42). ZASOBY MIESZKANIOWE W 2009 R. (dok.)

Stan w dniu 31 XII

DWELLING STOCKS IN 2009 (cont.)

As of 31 XII

WYSZCZEGÓLNIENIE SPECIFICATION	Mieszkania Dwellings	Izby Rooms	Powierzchnia użytkowa mieszkań w m ² Usable floor space of dwellings in m ²	Przeciętna Average				
				liczba izb w mieszkaniu number of rooms in a dwelling	liczba osób na number of persons		powierzchnia użytkowa w m ² usable floor space in m ²	
					1 mieszkanie per dwelling	1 izbę per room	1 mieszkania per dwelling	na 1 osobę per person
PODREGION (SUBREGION) WARSZAWSKI ZACHODNI (dok.) (cont.)								
Powiat pruszkowski (dok.) (cont.)								
Gminy wiejskie: Rural gminas:								
Michalowice	5804	28681	709181	4,94	2,83	0,57	122,2	43,2
Nadarzyn	4057	19465	497211	4,80	2,81	0,59	122,6	43,6
Raszyn	6607	29781	690325	4,51	3,06	0,68	104,5	34,2
Powiat sochaczewski	28046	104882	2061497	3,74	2,99	0,80	73,5	24,6
Gmina miejska: Urban gmina:								
Sochaczew	13793	47892	861729	3,47	2,73	0,79	62,5	22,9
Gminy wiejskie: Rural gminas:								
Brochów	1389	5490	114481	3,95	3,10	0,78	82,4	26,6
Itów	1828	7387	152726	4,04	3,48	0,86	83,5	24,0
Młodzieszyn	1712	6133	131565	3,58	3,20	0,89	76,8	24,0
Nowa Sucha	2006	8219	174986	4,10	3,08	0,75	87,2	28,3
Rybno	971	4063	87463	4,18	3,54	0,85	90,1	25,5
Sochaczew	2651	11271	246663	4,25	3,53	0,83	93,0	26,4
Teresin	3696	14427	291884	3,90	3,03	0,78	79,0	26,0
Powiat warszawski zachodni	37279	162009	3745281	4,35	2,82	0,65	100,5	35,6
Gminy miejsko-wiejskie:								
Urban-rural gminas:								
Błonie	7380	27248	532770	3,69	2,73	0,74	72,2	26,4
w tym miasto of which city..	4760	16926	310684	3,56	2,59	0,73	65,3	25,2
Łomianki	8131	40507	1029890	4,98	2,89	0,58	126,7	43,8
w tym miasto of which city..	5585	27827	700289	4,98	2,94	0,59	125,4	42,6
Ożarów Mazowiecki	7889	30444	617925	3,86	2,69	0,70	78,3	29,2
w tym miasto of which city..	3593	13741	273500	3,82	2,40	0,63	76,1	31,7
Gminy wiejskie: Rural gminas:								
Izabelin	3277	16295	424911	4,97	3,18	0,64	129,7	40,8
Kampinos	1402	5605	118833	4,00	2,95	0,74	84,8	28,7
Leszno	3397	13334	298882	3,93	2,66	0,68	88,0	33,1
Stare Babice	5803	28576	722070	4,92	2,88	0,59	124,4	43,2
Powiat żyrardowski	29384	97170	1831899	3,31	2,57	0,78	62,3	24,3
Gmina miejska: Urban gmina:								
Żyrardów	17374	53464	952333	3,08	2,37	0,77	54,8	23,1
Gmina miejsko-wiejska:								
Urban-rural gmina:								
Mszczonów	4048	14191	269769	3,51	2,80	0,80	66,6	23,8
w tym miasto of which city..	2368	8476	151182	3,58	2,64	0,74	63,8	24,1
Gminy wiejskie: Rural gminas:								
Puszcza Mariańska	3192	11477	230939	3,60	2,66	0,74	72,3	27,2
Radziejowice	1765	6989	153893	3,96	2,81	0,71	87,2	31,0
Wiskitki	3005	11049	224965	3,68	3,15	0,86	74,9	23,8

TABL. 5 (43). BUDYNKI ODDANE DO UŻYTKOWANIA W 2009 R.
BUILDINGS COMPLETED IN 2009

WYSZCZEGÓLNIENIE SPECIFICATION	Budynki ^a Buildings ^a				Kubatura ^b w m ³ Cubic volume ^b in m ³			
	ogółem grand total		w tym budynki indywidualne of which private buildings		ogółem grand total		w tym budynki indywidualne of which private buildings	
	ogółem total	w tym mieszkalne of which residential	razem total	w tym mieszkalne of which residential	ogółem total	w tym budynki mieszkalne of which residential buildings	razem total	w tym budynki mieszkalne of which residential buildings
WOJEWÓDZTWO VOIVODSHIP	15831	13281	13428	11485	34884777	18981624	14731136	8923609
Podregion (Subregion) ciechanowsko-płocki.....	1649	1240	1518	1190	2500468	1186572	1666895	866063
Powiaty: Powiats:								
ciechanowski	264	179	233	179	336450	147837	211534	147837
gostyniński	113	86	110	83	193418	105929	146096	58607
miłowski	157	76	139	67	457689	103152	334633	60806
płocki	505	474	500	471	401538	326022	396471	324563
płoński	270	184	237	175	415508	188144	221775	115775
sierpecki	96	74	95	73	111640	50806	103011	46113
żuromiński.....	97	48	89	44	190880	51120	144742	35434
Miasto na prawach powiatu: City with powiat status:								
Płock.....	147	119	115	98	393345	213562	108633	76928
Podregion (Subregion) ostrolęcko-siedlecki	1880	1382	1780	1363	3131600	1191319	2002419	1045866
Powiaty: Powiats:								
łosicki.....	75	33	70	32	154260	29295	74773	23015
makowski	133	89	133	89	142950	54358	142950	54358
ostrolęcki	371	276	358	276	490169	208399	427809	208399
ostrowski.....	83	56	80	54	158701	42671	152018	36474
przasnyski.....	101	52	93	50	163885	44079	131132	40990
pultuski	169	148	165	147	180767	120154	117349	95284
siedlecki.....	120	104	118	104	140863	74381	129244	74381
sokolowski	111	70	103	67	153657	73186	131531	52895
węgrowski.....	171	128	165	128	143620	71101	136758	70579
wyszkowski.....	363	315	359	314	378504	233225	306946	221012
Miasta na prawach powiatu: Cities with powiat status:								
Ostrolęka	99	60	77	58	304862	69325	118822	50888
Siedlce.....	84	51	59	44	719362	171145	133087	117591

^a Nowo wybudowane. ^b Budynków nowo wybudowanych i rozbudowanych (tylko w części dotyczącej rozbudowy).
^a Newly built. ^b Of newly built and expanded buildings (only concerning the expanded portion).

TABL. 5 (43). BUDYNKI ODDANE DO UŻYTKOWANIA W 2009 R. (dok.)
BUILDINGS COMPLETED IN 2009 (cont.)

WYSZCZEGÓLNIENIE SPECIFICATION	Budynki ^a Buildings ^a				Kubatura ^b w m ³ Cubic volume ^b in m ³			
	ogółem grand total		w tym budynki indywidualne of which private buildings		ogółem grand total		w tym budynki indywidualne of which private buildings	
	ogółem total	w tym mieszkalne of which residential	razem total	w tym mieszkalne of which residential	ogółem total	w tym budynki mieszkalne of which residential buildings	razem total	w tym budynki mieszkalne of which residential buildings
Podregion (Subregion) radomski.....	1591	1244	1492	1230	1529601	939039	1084355	804618
Powiaty: Powiats:								
bialobrzeski.....	118	92	112	91	139076	72667	86037	57034
kozienicki.....	175	133	166	132	160238	99625	126171	80221
lipski.....	59	26	56	26	57971	17340	52767	17340
przysuski.....	72	52	69	52	64160	33833	58607	33833
radomski.....	569	492	560	491	363836	317816	355197	317096
sztydlowiecki.....	86	70	85	70	80544	44211	79941	44211
zwolencki.....	169	129	169	129	121340	87687	120354	87687
Miasto na prawach powiatu: City with powiat status:								
Radom.....	343	250	275	239	542436	265860	205281	167196
Podregion (Subregion) m.st. Warszawa.....	1984	1815	986	929	10826185	8241464	1068611	904603
Miasto na prawach powiatu: City with powiat status:								
m.st. Warszawa.....	1984	1815	986	929	10826185	8241464	1068611	904603
Podregion (Subregion) warszawski wschodni....	4226	3736	3825	3401	5717825	3591966	3795810	2585169
Powiaty: Powiats:								
garwoliński.....	395	339	382	336	464593	280372	296076	230540
legionowski.....	852	774	806	733	839356	672528	629178	531826
miński.....	643	572	583	512	553914	435464	462566	344116
nowodworski.....	273	222	263	212	664385	220624	599543	157239
otwocki.....	593	511	536	473	1527152	608798	757066	399108
wolomiński.....	1470	1318	1255	1135	1668425	1374180	1051381	922340
Podregion (Subregion) warszawski zachodni....	4501	3864	3827	3372	11179098	3831264	5113046	2717290
Powiaty: Powiats:								
grodziski.....	721	599	659	564	1028620	500624	500120	416740
grójecki.....	341	236	312	228	523887	195987	399567	163870
piaseczyński.....	1326	1237	895	855	2316576	1665816	848437	742723
pruszkowski.....	583	537	560	520	2463895	449616	2187791	431126
sochaczewski.....	264	234	254	233	354422	166589	197114	165689
warszawski zachodni.....	973	786	869	739	4091486	653644	744499	611631
żyrardowski.....	293	235	278	233	400212	198988	235518	185511

a Nowo wybudowane. b Budynków nowo wybudowanych i rozbudowanych (tylko w części dotyczącej rozbudowy).
a Newly built. b Of newly built and expanded buildings (only concerning the expanded portion).

TABL. 6 (44). MIESZKANIA ODDANE DO UŻYTKOWANIA W 2009 R.
DWELLINGS COMPLETED IN 2009

WYSZCZEGÓLNIENIE SPECIFICATION	Mieszkania Dwellings		Izby Rooms	Powierzchnia użytkowa w m ² Usable floor space in m ²	
	ogółem total	w tym w budyn- kach in- dywidu- alnych of which in pri- vate bu- idings		miesz- kań of dwell- ings	prze- ciężna 1 miesz- kania average per dwelling
WOJEWÓDZTWO VOIVODSHIP	38985	12678	147006	372537	95,6
PODREGION (SUBREGION) CIECHANOWSKO- -PŁOCKI	2259	1260	9646	231823	102,6
Powiat ciechanowski ..	220	220	1208	30884	140,4
Gmina miejska: Urban gmina:					
Ciechanów	99	99	493	12584	127,1
Gmina miejsko-wiejska: Urban-rural gmina:					
Głinojeck	11	11	65	1523	138,5
w tym miasto	7	7	45	1119	159,9
of which city					
Gminy wiejskie: Rural gminas:					
Ciechanów	60	60	345	9354	155,9
Golymin-Ośrodek	5	5	33	853	170,6
Grudusk	3	3	15	304	101,3
Ojrzeń	10	10	61	1488	148,8
Opinogóra Górna	9	9	57	1550	172,2
Regimin	10	10	61	1499	149,9
Sońsk	13	13	78	1729	133,0
Powiat gostyniński	167	83	631	14008	83,9
Gmina miejska: Urban gmina:					
Gostynin	109	25	313	6820	62,6
Gminy wiejskie: Rural gminas:					
Gostynin	45	45	245	5581	124,0
Pacyna	2	2	11	273	136,5
Sanniki	8	8	44	986	123,3
Szczawin Kościelny	3	3	18	348	116,0
Powiat mławski	286	115	942	21251	74,3
Gmina miejska: Urban gmina:					
Mława	243	72	700	15210	62,6
Gminy wiejskie: Rural gminas:					
Dzierzgowo	—	—	—	—	—
Lipowiec Kościelny	9	9	48	1198	133,1
Radzanów	3	3	17	463	154,3
Strzegowo	2	2	12	305	152,5
Stupsk	6	6	35	897	149,5
Szeńsk	2	2	12	219	109,5
Szydłowo	4	4	25	519	129,8
Wiecznia Kościelna	3	3	21	576	192,0
Wiśniewo	14	14	72	1864	133,1

WYSZCZEGÓLNIENIE SPECIFICATION	Mieszkania Dwellings		Izby Rooms	Powierzchnia użytkowa w m ² Usable floor space in m ²	
	ogółem total	w tym w budyn- kach in- dywidu- alnych of which in pri- vate bu- idings		miesz- kań of dwell- ings	prze- ciężna 1 miesz- kania average per dwelling
PODREGION (SUBREGION) CIECHANOWSKO- -PŁOCKI (cd.) (cont.)					
Powiat płocki	462	459	2506	67852	146,9
Gminy miejsko-wiejskie: Urban-rural gminas:					
Drobin	8	8	50	1324	165,5
w tym miasto	6	6	37	1087	181,2
of which city					
Gąbin	39	39	197	5569	142,8
w tym miasto	14	14	69	2310	165,0
of which city					
Wyszogród	5	5	21	749	149,8
w tym miasto	3	3	10	380	126,7
of which city					
Gminy wiejskie: Rural gminas:					
Bielsk	18	18	104	2453	136,3
Bodzanów	23	23	117	2514	109,3
Brudzeń Duży	38	38	206	5894	155,1
Bulkowo	3	3	12	241	80,3
Łąck	34	34	176	5129	150,9
Mała Wieś	8	8	39	863	107,9
Nowy Duninów	22	22	106	2660	120,9
Radzanowo	47	47	261	6414	136,5
Ślubice	7	7	31	1144	163,4
Stupno	98	95	574	17234	175,9
Stara Biała	97	97	529	13692	141,2
Staroźreby	15	15	83	1972	131,5
Powiat płoński	434	168	1691	38869	89,6
Gminy miejskie: Urban gminas:					
Płońsk	291	43	991	21465	73,8
Raciąż	2	2	17	288	144,0
Gminy wiejskie: Rural gminas:					
Baboszewo	12	12	55	1465	122,1
Czerwińsk nad Wisłą ..	11	11	57	1719	156,3
Dzierżążnia	1	1	5	112	112,0
Joniec	11	11	49	1208	109,8
Naruszewo	3	3	19	633	211,0
Nowe Miasto	13	13	61	1410	108,5
Płońsk	32	32	166	4231	132,2
Raciąż	11	11	54	1320	120,0
Sochocin	19	19	98	2333	122,8
Zaluski	28	10	119	2685	95,9

TABL. 6 (44). MIESZKANIA ODDANE DO UŻYTKOWANIA W 2009 R. (cd.)
DWELLINGS COMPLETED IN 2009 (cont.)

WYSZCZEGÓLNIENIE SPECIFICATION	Mieszkania Dwellings		Izby Rooms	Powierzchnia użytkowa w m ² Usable floor space in m ²	
	ogółem total	w tym w budyn- kach in- dywidu- alnych of which in pri- vate bu- ildings		miesz- kań of dwell- ings	prze- cięt- na 1 miesz- kania average per dwelling
PODREGION (SUBREGION) CIECHANOWSKO-PŁOCKI (dok.) (cont.)					
Powiat sierpecki	90	72	461	10318	114,6
Gmina miejska: Urban gmina:					
Sierpc.....	44	26	214	4679	106,3
Gminy wiejskie: Rural gminas:					
Gozdowo.....	10	10	59	1425	142,5
Mochowo.....	7	7	34	767	109,6
Rościszewo.....	3	3	16	278	92,7
Sierpc.....	13	13	71	1663	127,9
Szczutowo.....	7	7	33	728	104,0
Zawidz.....	6	6	34	778	129,7
Powiat żuromiński	110	45	498	11259	102,4
Gminy miejsko-wiejskie: Urban-rural gminas:					
Biezuń.....	7	7	41	1008	144,0
w tym miasto of which city	4	4	30	775	193,8
Żuromin.....	85	23	352	7760	91,3
w tym miasto of which city	78	16	307	6454	82,7
Gminy wiejskie: Rural gminas:					
Kuczubork-Osada.....	9	6	49	1186	131,8
Lubowidz.....	6	6	40	916	152,7
Lutocin.....	3	3	16	389	129,7
Siemiątkowo.....	—	—	—	—	—
Miasto na prawach powiatu (City with powiat status)					
Płock.....	490	98	1709	37382	76,3
PODREGION (SUBREGION) OSTROŁĘCKO- -SIEDLECKI.....	2085	1561	9944	231851	111,2
Powiat łosicki.....	55	28	268	6344	115,3
Gmina miejsko-wiejska: Urban-rural gmina:					
Łosice.....	41	14	180	4216	102,8
w tym miasto of which city	39	12	164	3869	99,2
Gminy wiejskie: Rural gminas:					
Huszlew.....	2	2	13	451	225,5
Olszanka.....	1	1	7	150	150,0
Platerów.....	3	3	20	458	152,7
Sarnaki.....	7	7	41	950	135,7
Stara Kornica.....	1	1	7	119	119,0
PODREGION (SUBREGION) OSTROŁĘCKO-SIEDLECKI (cd.) (cont.)					
Powiat makowski.....	77	77	411	10230	132,9
Gmina miejska: Urban gmina:					
Maków Mazowiecki.....	15	15	82	2481	165,4
Gmina miejsko-wiejska: Urban-rural gmina:					
Różan.....	15	15	83	1775	118,3
w tym miasto of which city	10	10	55	1209	120,9
Gminy wiejskie: Rural gminas:					
Czerwonka.....	4	4	21	463	115,8
Karniewo.....	7	7	39	844	120,6
Krasnosielc.....	2	2	13	267	133,5
Młynarze.....	3	3	14	372	124,0
Plonawy-Bramura.....	9	9	45	1129	125,4
Rzewnie.....	8	8	35	995	124,4
Sypniewo.....	2	2	14	291	145,5
Szelków.....	12	12	65	1613	134,4
Powiat ostrołęcki.....	276	276	1718	43690	158,3
Gmina miejsko-wiejska: Urban-rural gmina:					
Myszyniec.....	17	17	115	2783	163,7
w tym miasto of which city	6	6	43	1161	193,5
Gminy wiejskie: Rural gminas:					
Baranowo.....	11	11	70	1518	138,0
Czarnia.....	3	3	17	461	153,7
Czerwin.....	7	7	34	969	138,4
Goworowo.....	13	13	68	1592	122,5
Kadzidło.....	27	27	170	3968	147,0
Lelis.....	35	35	220	5392	154,1
Łyse.....	29	29	184	4568	157,5
Olszewo-Borki.....	67	67	428	11672	174,2
Rzekuń.....	55	55	332	8518	154,9
Troszyn.....	12	12	80	2249	187,4
Powiat ostrowski.....	103	60	454	10353	100,5
Gmina miejska: Urban gmina:					
Ostrów Mazowiecka.....	74	31	298	6414	86,7
Gmina miejsko-wiejska: Urban-rural gmina:					
Brok.....	1	1	6	146	146,0
w tym miasto of which city	1	1	6	146	146,0

TABL. 6 (44). MIESZKANIA ODDANE DO UŻYTKOWANIA W 2009 R. (cd.)
DWELLINGS COMPLETED IN 2009 (cont.)

WYSZCZEGÓLNIENIE SPECIFICATION	Mieszkania Dwellings		Izby Rooms	Powierzchnia użytkowa w m ² Usable floor space in m ²	
	ogółem total	w tym w budyn- kach in- dywidu- alnych of which in pri- vate bu- ildings		miesz- kań of dwell- ings	prze- ciężna 1 miesz- kania average per dwelling
PODREGION (SUBREGION) OSTROŁĘCKO-SIEDLECKI (cd.) (cont.)					
Powiat ostrowski (dok.) (cont.)					
Gminy wiejskie: Rural gminas:					
Andrzejewo	—	—	—	—	—
Boguty-Pianki	—	—	—	—	—
Malkinia Górna	6	6	30	788	131,3
Nur	—	—	—	—	—
Ostrów Mazowiecka	19	19	104	2586	136,1
Stary Lubotyń	—	—	—	—	—
Szulborze Wielkie	—	—	—	—	—
Wąsewo	2	2	10	271	135,5
Zaręby Kościelne	1	1	6	148	148,0
Powiat przasnyski	66	51	348	8530	129,2
Gmina miejska: Urban gmina:					
Przasnysz	40	26	201	4298	107,5
Gmina miejsko-wiejska: Urban-rural gmina:					
Chorzele	6	5	34	923	153,8
w tym miasto	3	3	19	571	190,3
of which city					
Gminy wiejskie: Rural gminas:					
Czernice Borowe	3	3	19	488	162,7
Jednorzec	7	7	44	1122	160,3
Krasne	6	6	27	757	126,2
Krzynowłoga Mała	1	1	5	108	108,0
Przasnysz	3	3	18	834	278,0
Powiat pułtuski	201	127	962	22122	110,1
Gmina miejsko-wiejska: Urban-rural gmina:					
Pułtusk	136	62	593	12834	94,4
w tym miasto	118	44	495	10106	85,6
of which city					
Gminy wiejskie: Rural gminas:					
Gzy	4	4	27	649	162,3
Obryte	10	10	57	1816	181,6
Pokrzywnica	27	27	140	3551	131,5
Świercze	7	7	43	996	142,3
Winnica	6	6	39	847	141,2
Zatory	11	11	63	1429	129,9
PODREGION (SUBREGION) OSTROŁĘCKO-SIEDLECKI (cd.) (cont.)					
Powiat siedlecki	105	105	653	16285	155,1
Gmina miejsko-wiejska: Urban-rural gmina:					
Mordy	5	5	33	742	148,4
w tym miasto	—	—	—	—	—
of which city					
Gminy wiejskie: Rural gminas:					
Domanice	2	2	14	354	177,0
Korczew	—	—	—	—	—
Kotuń	8	8	48	1141	142,6
Mokobody	5	5	27	651	130,2
Paprotnia	—	—	—	—	—
Przesmyki	—	—	—	—	—
Siedlce	50	50	321	7821	156,4
Skórzec	16	16	96	2517	157,3
Suchożebry	6	6	34	893	148,8
Wiśniew	3	3	23	632	210,7
Wodynie	3	3	15	406	135,3
Zbuczyn	7	7	42	1128	161,1
Powiat sokołowski	141	69	655	14765	104,7
Gmina miejska: Urban gmina:					
Sokolów Podlaski	111	40	485	10248	92,3
Gmina miejsko-wiejska: Urban-rural gmina:					
Kosów Lacki	8	8	49	1371	171,4
w tym miasto	6	6	42	1185	197,5
of which city					
Gminy wiejskie: Rural gminas:					
Bielany	2	2	13	419	209,5
Ceranów	2	1	8	197	98,5
Jabłonna Lacka	5	5	24	540	108,0
Repki	1	1	3	86	86,0
Sabnie	3	3	21	560	186,7
Sokolów Podlaski	8	8	47	1222	152,8
Sterdyń	1	1	5	122	122,0

TABL. 6 (44). MIESZKANIA ODDANE DO UŻYTKOWANIA W 2009 R. (cd.)
DWELLINGS COMPLETED IN 2009 (cont.)

WYSZCZEGÓLNIENIE SPECIFICATION	Mieszkania Dwellings		Izby Rooms	Powierzchnia użytkowa w m ² Usable floor space in m ²	
	ogółem total	w tym w budyn- kach in- dywidu- alnych of which in pri- vate bu- ildings		miesz- kań of dwell- ings	prze- cięt- na 1 miesz- kania average per dwelling
PODREGION (SUBREGION) OSTROŁĘCKO-SIEDLECKI (dok.) (cont.)					
Powiat węgrowski.....	120	120	660	13503	112,5
Gmina miejska: Urban gmina:					
Węgrów.....	15	15	86	1861	124,1
Gmina miejsko-wiejska: Urban-rural gmina:					
Łochów.....	42	42	224	4585	109,2
w tym miasto..... of which city	10	10	54	1324	132,4
Gminy wiejskie: Rural gminas:					
Grębków.....	5	5	28	737	147,4
Korytnica.....	10	10	58	1256	125,6
Liw.....	15	15	84	1573	104,9
Miedzna.....	4	4	23	530	132,5
Sadowne.....	16	16	84	1690	105,6
Stoczek.....	11	11	61	1065	96,8
Wierzbo.....	2	2	12	206	103,0
Powiat wyszkowski.....	391	338	1858	42501	108,7
Gmina miejsko-wiejska: Urban-rural gmina:					
Wyszków.....	269	216	1153	25788	95,9
w tym miasto..... of which city	200	147	732	15671	78,4
Gminy wiejskie: Rural gminas:					
Brańszczyk.....	30	30	163	3761	125,4
Długosiodło.....	19	19	102	2248	118,3
Rzażnik.....	19	19	125	2625	138,2
Somianka.....	30	30	172	4304	143,5
Zabrodzie.....	24	24	143	3775	157,3
Miasta na prawach powiatu: Cities with powiat status:					
Ostrołęka.....	137	58	573	14090	102,8
Siedlce.....	413	252	1384	29438	71,3
PODREGION (SUBREGION) RADOMSKI.....	1752	1256	8457	201148	114,8
Powiat białobrzeski.....	127	91	593	13673	107,7
Gminy miejsko-wiejskie: Urban-rural gminas:					
Białobrzegi.....	76	40	331	7518	98,9
w tym miasto..... of which city	52	16	207	4458	85,7
Wyśmierzyce.....	4	4	25	573	143,3
w tym miasto..... of which city	1	1	7	158	158,0
Gminy wiejskie: Rural gminas:					
Promna.....	18	18	81	1926	107,0
Radzanów.....	5	5	23	619	123,8
Stara Błotnica.....	8	8	46	1106	138,3
Stromiec.....	16	16	87	1931	120,7
Powiat kozienicki.....	197	124	823	19318	98,1
Gmina miejsko-wiejska: Urban-rural gmina:					
Kozienice.....	126	53	442	10677	84,7
w tym miasto..... of which city	94	21	265	6536	69,5
Gminy wiejskie: Rural gminas:					
Garbatka-Letnisko.....	9	9	44	892	99,1
Głowaczów.....	23	23	126	2646	115,0
Gniewoszów.....	7	7	40	1111	158,7
Grabów nad Pilicą.....	20	20	104	2313	115,7
Magnuszew.....	10	10	58	1517	151,7
Sieciechów.....	2	2	9	162	81,0
Powiat lipski.....	26	26	161	3914	150,5
Gmina miejsko-wiejska: Urban-rural gmina:					
Lipisko.....	7	7	43	850	121,4
w tym miasto..... of which city	4	4	24	512	128,0

TABL. 6 (44). MIESZKANIA ODDANE DO UŻYTKOWANIA W 2009 R. (cd.)
 DWELLINGS COMPLETED IN 2009 (cont.)

WYSZCZEGÓLNIENIE SPECIFICATION	Mieszkania Dwellings		Izby Rooms	Powierzchnia użytkowa w m ² Usable floor space in m ²	
	ogółem total	w tym w budyn- kach in- dywidu- alnych of which in pri- vate bu- ildings		miesz- kań of dwell- ings	prze- ciętna 1 miesz- kania average per dwelling
PODREGION (SUBREGION) RADOMSKI (cd.) (cont.)					
Powiat lipski (dok.) (cont.)					
Gminy wiejskie: <i>Rural gminas:</i>					
Chotcza	1	1	3	42	42,0
Ciepielów	11	11	67	1774	161,3
Rzeczniów	2	2	13	377	188,5
Sienno	2	2	14	328	164,0
Solec nad Wisłą	3	3	21	543	181,0
Powiat przysuski	55	55	290	7173	130,4
Gmina miejsko-wiejska: <i>Urban-rural gmina:</i>					
Przysucha	23	23	123	2846	123,7
w tym miasto	16	16	84	2042	127,6
<i>of which city</i>					
Gminy wiejskie: <i>Rural gminas:</i>					
Borkowice	5	5	29	755	151,0
Gielniów	8	8	45	1184	148,0
Klwów	3	3	13	465	155,0
Odrzywół	7	7	33	780	111,4
Potworów	2	2	9	227	113,5
Rusinów	3	3	16	354	118,0
Wieniawa	4	4	22	562	140,5
Powiat radomski	492	492	2700	66117	134,4
Gmina miejska: <i>Urban gmina:</i>					
Pionki	18	18	86	2180	121,1
Gminy miejsko-wiejskie: <i>Urban-rural gminas:</i>					
Iłża	22	22	129	3382	153,7
w tym miasto	13	13	70	1834	141,1
<i>of which city</i>					
Skaryszew	60	60	337	8499	141,7
w tym miasto	23	23	130	3222	140,1
<i>of which city</i>					
PODREGION (SUBREGION) RADOMSKI (cd.) (cont.)					
Powiat radomski (dok.) (cont.)					
Gminy wiejskie: <i>Rural gminas:</i>					
Gózd	31	31	178	4089	131,9
Jastrzębia	39	39	206	4712	120,8
Jedlińsk	56	56	326	8373	149,5
Jedlnia-Letrnisko	77	77	419	10296	133,7
Kowala	51	51	264	6595	129,3
Pionki	19	19	102	2377	125,1
Przytyk	7	7	41	1090	155,7
Wierzbica	13	13	75	1847	142,1
Wolanów	31	31	171	3811	122,9
Zakrzew	68	68	366	8866	130,4
Powiat szydłowiecki	70	70	380	8835	126,2
Gmina miejsko-wiejska: <i>Urban-rural gmina:</i>					
Szydłowiec	31	31	179	4078	131,5
w tym miasto	18	18	105	2435	135,3
<i>of which city</i>					
Gminy wiejskie: <i>Rural gminas:</i>					
Chlewiska	11	11	54	1175	106,8
Jastrząb	9	9	50	1071	119,0
Mirów	4	4	21	624	156,0
Orońsko	15	15	76	1887	125,8
Powiat zwoleński	154	154	791	17607	114,3
Gmina miejsko-wiejska: <i>Urban-rural gmina:</i>					
Zwoleń	67	67	354	7755	115,7
w tym miasto	28	28	145	3257	116,3
<i>of which city</i>					
Gminy wiejskie: <i>Rural gminas:</i>					
Kazanów	23	23	105	2458	106,9
Policzna	12	12	51	1100	91,7
Przylęk	22	22	118	2611	118,7
Tczów	30	30	163	3683	122,8
Miasto na prawach powiatu (City with powiat status)					
Radom	631	244	2719	64511	102,2

TABL. 6 (44). MIESZKANIA ODDANE DO UŻYTKOWANIA W 2009 R. (cd.)
 DWELLINGS COMPLETED IN 2009 (cont.)

WYSZCZEGÓLNIENIE SPECIFICATION	Mieszkania Dwellings		Izby Rooms	Powierzchnia użytkowa w m ² Usable floor space in m ²	
	ogółem total	w tym w budyn- kach in- dywidu- alnych of which in pri- vate bu- ildings		miesz- kań of dwell- ings	prze- cięt- na 1 miesz- kania average per dwelling
PODREGION (SUBREGION)					
M.ST. WARSZAWA ...	19482	1127	56635	1438989	73,9
Miasto na prawach powiatu (City with powiat status)					
m.st. Warszawa	19482	1127	56635	1438989	73,9
PODREGION (SUBREGION)					
WARSZAWSKI					
WSCHODNI	6973	3820	31310	761956	109,3
Powiat garwoliński	493	330	2418	56694	115,0
Gminy miejskie: Urban gminas:					
Garwolin	213	50	817	17071	80,1
Łaskarzew	5	5	28	450	90,0
Gminy miejsko-wiejskie: Urban-rural gminas:					
Pilawa	35	35	212	5396	154,2
w tym miasto	19	19	122	3120	164,2
of which city					
Żelechów	24	24	130	3191	133,0
w tym miasto	7	7	42	965	137,9
of which city					
Gminy wiejskie: Rural gminas:					
Borowie	22	22	137	3104	141,1
Garwolin	69	69	393	10449	151,4
Górzno	33	33	189	4519	136,9
Łaskarzew	10	10	51	1133	113,3
Maciejowice	16	16	83	2373	148,3
Miastków Kościelny	11	11	67	1431	130,1
Parysów	6	6	40	951	158,5
Sobolew	26	26	143	3216	123,7
Trojanów	11	11	60	1445	131,4
Wilga	12	12	68	1965	163,8
Powiat legionowski	1290	743	5996	143661	111,4
Gmina miejska: Urban gmina:					
Legionowo	309	138	1359	29680	96,1
Gmina miejsko-wiejska: Urban-rural gmina:					
Serock	205	174	1025	23474	114,5
w tym miasto	70	39	278	6042	86,3
of which city					
Gminy wiejskie: Rural gminas:					
Jabłonna	488	160	1856	44239	90,7
Nieporęt	173	167	1082	29966	173,2
Wieliszew	115	104	674	16302	141,8

WYSZCZEGÓLNIENIE SPECIFICATION	Mieszkania Dwellings		Izby Rooms	Powierzchnia użytkowa w m ² Usable floor space in m ²	
	ogółem total	w tym w budyn- kach in- dywidu- alnych of which in pri- vate bu- ildings		miesz- kań of dwell- ings	prze- cięt- na 1 miesz- kania average per dwelling
PODREGION (SUBREGION)					
WARSZAWSKI WSCHODNI (cd.) (cont.)					
Powiat miński	814	517	4135	103248	126,8
Gminy miejskie: Urban gminas:					
Mińsk Mazowiecki	258	38	892	20550	79,7
Sulejówek	143	103	785	21345	149,3
Gminy miejsko-wiejskie: Urban-rural gminas:					
Halinów	147	134	909	23208	157,9
w tym miasto	21	21	138	3631	172,9
of which city					
Kaluszyn	7	7	38	893	127,6
w tym miasto	3	3	17	405	135,0
of which city					
Gminy wiejskie: Rural gminas:					
Ceglów	17	17	93	2208	129,9
Dębe Wielkie	60	46	348	8434	140,6
Dobre	8	8	33	634	79,3
Jakubów	13	13	78	2043	157,2
Łatowicz	3	3	18	394	131,3
Mińsk Mazowiecki	95	93	559	14326	150,8
Mrozy	21	21	123	3251	154,8
Siennica	27	19	183	3883	143,8
Stanisławów	15	15	76	2079	138,6
Powiat nowodworski	462	235	1950	52675	114,0
Gmina miejska: Urban gmina:					
Nowy Dwór Mazowiecki	274	53	862	22934	83,7
Gminy miejsko-wiejskie: Urban-rural gminas:					
Nasielsk	34	34	180	4539	133,5
w tym miasto	12	12	75	2014	167,8
of which city					
Zakroczym	13	13	82	3070	236,2
w tym miasto	6	6	40	1434	239,0
of which city					
Gminy wiejskie: Rural gminas:					
Czosnów	77	75	471	13351	173,4
Leoncin	32	28	182	4933	154,2
Pomiechówek	32	32	173	3848	120,3

TABL. 6 (44). MIESZKANIA ODDANE DO UŻYTKOWANIA W 2009 R. (cd.)
 DWELLINGS COMPLETED IN 2009 (cont.)

WYSZCZEGÓLNIENIE SPECIFICATION	Mieszkania Dwellings		Izby Rooms	Powierzchnia użytkowa w m ² Usable floor space in m ²	
	ogółem total	w tym w budyn- kach in- dywidu- alnych of which in pri- vate bu- ildings		miesz- kań of dwell- ings	prze- cięt- na 1 miesz- kania average per dwelling
PODREGION (SUBREGION) WARSZAWSKI WSCHODNI (dok.) (cont.)					
Powiat otwocki.....	1026	493	4498	116224	113,3
Gminy miejskie: Urban gminas:					
Józefów.....	176	105	826	27649	157,1
Otwock.....	553	92	1964	43360	78,4
Gmina miejsko-wiejska: Urban-rural gmina:					
Karczew.....	50	50	295	7470	149,4
w tym miasto..... of which city	20	20	118	3020	151,0
Gminy wiejskie: Rural gminas:					
Celestynów.....	42	42	220	5681	135,3
Kolbiel.....	21	21	120	2689	128,0
Osieck.....	11	11	51	1043	94,8
Sobienie-Jeziory.....	15	15	81	2194	146,3
Wiązowna.....	158	157	941	26138	165,4
Powiat wołomiński.....	2888	1502	12313	289454	100,2
Gminy miejskie: Urban gminas:					
Kobyłka.....	354	219	1703	36455	103,0
Marki.....	476	308	2495	64958	136,5
Ząbki.....	874	316	2903	61627	70,5
Zielonka.....	43	43	266	6549	152,3
Gminy miejsko-wiejskie: Urban-rural gminas:					
Radzymin.....	650	231	2569	61862	95,2
w tym miasto..... of which city	516	99	1794	41446	80,3
Tłuszcz.....	56	56	315	7832	139,9
w tym miasto..... of which city	29	29	170	4369	150,7
Wołomin.....	331	228	1459	35388	106,9
w tym miasto..... of which city	243	140	913	21550	88,7
Gminy wiejskie: Rural gminas:					
Dąbrówka.....	33	30	201	5030	152,4
Jadów.....	15	15	76	1745	116,3
Klembów.....	37	37	212	5570	150,5
Poświętne.....	16	16	93	2059	128,7
Strachówka.....	3	3	21	379	126,3
PODREGION (SUBREGION) WARSZAWSKI ZACHODNI.....	6434	3654	31014	859770	133,6
Powiat grodziski.....	879	609	4637	132762	151,0
Gminy miejskie: Urban gminas:					
Milanówek.....	232	59	986	20956	90,3
Podkowa Leśna.....	20	20	133	5211	260,6
Gmina miejsko-wiejska: Urban-rural gmina:					
Grodzisk Mazowiecki... w tym miasto..... of which city	385 183	290 108	2107 912	61574 24503	159,9 133,9
Gminy wiejskie: Rural gminas:					
Baranów.....	23	23	145	4157	180,7
Jaktorów.....	89	89	508	16182	181,8
Żabia Wola.....	130	128	758	24682	189,9
Powiat grójcecki.....	505	329	2014	47247	93,6
Gminy miejsko-wiejskie: Urban-rural gminas:					
Grójec..... w tym miasto..... of which city	300 227	167 124	1035 744	20322 12547	67,7 55,3
Mogielnica..... w tym miasto..... of which city	13 1	13 1	73 9	1810 180	139,2 180,0
Nowe Miasto nad Pilicą..... w tym miasto..... of which city	13 7	13 7	71 40	1919 1158	147,6 165,4
Warka..... w tym miasto..... of which city	90 83	47 40	335 290	9773 8531	108,6 102,8
Gminy wiejskie: Rural gminas:					
Belsk Duży.....	14	14	86	2090	149,3
Błędów.....	3	3	12	365	121,7
Chynów.....	45	45	249	6730	149,6
Goszczyn.....	3	3	18	543	181,0
Jasieniec.....	12	12	65	1932	161,0
Pniewy.....	12	12	70	1763	146,9

TABL. 6 (44). MIESZKANIA ODDANE DO UŻYTKOWANIA W 2009 R. (dok.)
 DWELLINGS COMPLETED IN 2009 (cont.)

WYSZCZEGÓLNIENIE SPECIFICATION	Mieszkania Dwellings		Izby Rooms	Powierzchnia użytkowa w m ² Usable floor space in m ²	
	ogółem total	w tym w budyn- kach in- dywidu- alnych of which in pri- vate bu- ildings		miesz- kań of dwell- ings	prze- cięt- na 1 miesz- kania average per dwelling
PODREGION (SUBREGION) WARSZAWSKI ZACHODNI (cd.) (cont.)					
Powiat piaseczyński	3085	896	12847	354013	114,8
Gminy miejsko-wiejskie: Urban-rural gminas:					
Góra Kalwaria	138	132	837	25331	183,6
w tym miasto..... of which city	25	25	162	4847	193,9
Konstancin-Jeziorna....	207	100	1245	42773	206,6
w tym miasto..... of which city	121	45	631	18907	156,3
Piaseczno.....	2178	280	7302	188795	86,7
w tym miasto..... of which city	1628	73	4792	114672	70,4
Tarczyn	69	69	388	9973	144,5
w tym miasto..... of which city	9	9	57	1371	152,3
Gminy wiejskie: Rural gminas:					
Lesznowola	371	204	2334	67356	181,6
Prażmów	122	111	741	19785	162,2
Powiat pruszkowski	537	520	3359	100639	187,4
Gminy miejskie: Urban gminas:					
Piastów	21	21	140	3855	183,6
Pruszków.....	66	64	409	11324	171,6
Gmina miejsko-wiejska: Urban-rural gmina:					
Brwinów.....	126	125	775	23556	187,0
w tym miasto..... of which city	40	40	247	6983	174,6
Gminy wiejskie: Rural gminas:					
Michałowice.....	89	85	579	18128	203,7
Nadarzyn.....	155	153	945	26519	171,1
Raszyn.....	80	72	511	17257	215,7
Powiat sochaczewski	237	236	1373	36389	153,5
Gmina miejska: Urban gmina:					
Sochaczew.....	54	54	307	8497	157,4

WYSZCZEGÓLNIENIE SPECIFICATION	Mieszkania Dwellings		Izby Rooms	Powierzchnia użytkowa w m ² Usable floor space in m ²	
	ogółem total	w tym w budyn- kach in- dywidu- alnych of which in pri- vate bu- ildings		miesz- kań of dwell- ings	prze- cięt- na 1 miesz- kania average per dwelling
PODREGION (SUBREGION) WARSZAWSKI ZACHODNI (dok.) (cont.)					
Powiat sochaczewski (dok.) (cont.)					
Gminy wiejskie: Rural gminas:					
Brochów	7	7	38	851	121,6
Łłów.....	13	13	74	1789	137,6
Młodzieszyn	10	10	56	1259	125,9
Nowa Sucha.....	26	25	154	4133	159,0
Rybno.....	5	5	29	667	133,4
Sochaczew.....	78	78	461	12502	160,3
Teresin.....	44	44	254	6691	152,1
Powiat warszawski zachodni	840	753	5153	151905	180,8
Gminy miejsko-wiejskie: Urban-rural gminas:					
Blonie	105	79	575	14187	135,1
w tym miasto..... of which city	25	25	147	4305	172,2
Łomianki.....	237	201	1457	42773	180,5
w tym miasto..... of which city	118	84	703	21682	183,7
Ożarów Mazowiecki	117	95	672	19196	164,1
w tym miasto..... of which city	63	41	327	9694	153,9
Gminy wiejskie: Rural gminas:					
Izabelin.....	80	79	518	17753	221,9
Kampinos	27	27	157	4188	155,1
Leszno	76	76	476	13850	182,2
Stare Babice.....	198	196	1298	39958	201,8
Powiat żyrardowski	351	311	1631	36815	104,9
Gmina miejska: Urban gmina:					
Żyrardów	149	133	560	11743	78,8
Gmina miejsko-wiejska: Urban-rural gmina:					
Mszczonów	58	34	257	5447	93,9
w tym miasto..... of which city	39	15	151	2952	75,7
Gminy wiejskie: Rural gminas:					
Puszcza Mariańska	38	38	214	4857	127,8
Radziejowice	57	57	328	8352	146,5
Wisłiki.....	49	49	272	6416	130,9

TABL. 7 (45). MIESZKANIA ODDANE DO UŻYTKOWANIA W BUDYNKACH INDYWIDUALNYCH W 2009 R.
DWELLINGS COMPLETED IN PRIVATE BUILDINGS IN 2009

WYSZCZEGÓLNIENIE SPECIFICATION	Mieszkania Dwellings	Izby Rooms	Powierzchnia użytkowa w m ² Usable floor space in m ²		WYSZCZEGÓLNIENIE SPECIFICATION	Mieszkania Dwellings	Izby Rooms	Powierzchnia użytkowa w m ² Usable floor space in m ²	
			mieszkań of dwell- ings	przeciętna 1 miesz- kania average per dwell- ings				mieszkań of dwell- ings	przeciętna 1 miesz- kania average per dwell- ings
WOJEWÓDZTWO VOIVODSHIP	12678	70916	1931367	152,3	Podregion (Subregion) radomski	1256	6871	167248	133,2
Podregion (Subregion) ciechanowsko- płocki	1260	6819	178020	141,3	Powiaty: Powiats:				
Powiaty: Powiats:					białobrzezski	91	485	11877	130,5
ciechanowski	220	1208	30884	140,4	kozienicki	124	673	15659	126,3
gostyniński	83	451	10281	123,9	lipski	26	161	3914	150,5
mławski	115	523	12550	109,1	przysuski	55	290	7173	130,4
płocki	459	2488	67569	147,2	radomski	492	2700	66117	134,4
płoński	168	872	23421	139,4	szydlowiecki	70	380	8835	126,2
sierpecki	72	404	9332	129,6	zwoleński	154	791	17607	114,3
żuromiński	45	280	7569	168,2	Miasto na prawach powiatu: City with powiat status:				
Miasto na prawach powiatu: City with powiat status:					Radom	244	1391	36066	147,8
Płock	98	593	16414	167,5	Podregion (Subregion) m.st. Warszawa	1127	6122	196413	174,3
Podregion (Subregion) ostrolęcko-siedlecki	1561	8315	204213	130,8	Miasto na prawach powiatu: City with powiat status:				
Powiaty: Powiats:					m.st. Warszawa	1127	6122	196413	174,3
łosicki	28	179	4733	169,0	Podregion (Subregion) warszawski wschodni	3820	21151	553493	144,9
makowski	77	411	10230	132,9	Powiaty: Powiats:				
ostrolęcki	276	1718	43690	158,3	garwoliński	330	1902	47801	144,9
ostrowski	60	316	8216	136,9	legionowski	743	4339	113726	153,1
przasnyski	51	274	7796	152,9	miński	517	3091	80425	155,6
pultuski	127	725	17988	141,6	nowodworski	235	1284	36037	153,3
siedlecki	105	653	16285	155,1	otwocki	493	2840	81391	165,1
sokolowski	69	410	10941	158,6	wołomiński	1502	7695	194113	129,2
węgrowski	120	660	13503	112,5	Podregion (Subregion) warszawski zachodni	3654	21638	631980	173,0
wyszowski	338	1715	40178	118,9	Powiaty: Powiats:				
Miasta na prawach powiatu: Cities with powiat status:					grodziski	609	3625	115365	189,4
Ostrolęka	58	370	10120	174,5	grójcecki	329	1529	39160	119,0
Siedlce	252	884	20533	81,5	piaseczyński	896	5578	168485	188,0
					pruszkowski	520	3262	96699	186,0
					sochaczewski	236	1366	36190	153,3
					warszawski zachodni	753	4750	141286	187,6
					żyrardowski	311	1528	34795	111,9

Uwagi ogólne

1. System edukacji w Polsce funkcjonuje zgodnie z ustawą z dnia 7 IX 1991 r. o systemie oświaty (tekst jednolity: Dz.U. z 2004 r. Nr 256, poz. 2572 z późn. zm.) oraz ustawą z dnia 27 VII 2005 r. — Prawo o szkolnictwie wyższym (Dz.U. Nr 164, poz. 1365 z późn. zm.).

2. Wśród szkół objętych systemem oświaty funkcjonują:

- od roku szkolnego 1999/2000 6-letnie **szkoły podstawowe** oraz 3-letnie **gimnazja** (powstałe w miejsce 8-letnich szkół podstawowych), w których nauka jest obowiązkowa,
- od roku szkolnego 2002/03 **szkoły ponadgimnazjalne**, tj. 2—3-letnie zasadnicze szkoły zawodowe, 3-letnie licea ogólnokształcące i profilowane, 4-letnie technika oraz od roku szkolnego 2004/05 szkoły dla absolwentów zasadniczych szkół zawodowych (tj. 2-letnie uzupełniające licea ogólnokształcące i 3-letnie technika uzupełniające) i 3-letnie szkoły specjalne przysposabiające do pracy; do szkół ponadgimnazjalnych zalicza się również szkoły artystyczne dające uprawnienia zawodowe oraz szkoły policealne,
- szkoły ponadpodstawowe (dla absolwentów 8-letniej szkoły podstawowej) i ich oddziały będące w strukturze szkół ponadgimnazjalnych działające do zakończenia cyklu kształcenia, które ujmuje się odpowiednio w ponadgimnazjalnych zasadniczych szkołach zawodowych, liceach ogólnokształcących oraz technikach.

Ponadto od 1 IX 2004 r. wprowadzono obowiązek odbycia rocznego przygotowania przedszkolnego przez dzieci w wieku 6 lat w oddziałach przedszkolnych w szkołach podstawowych i przedszkolach (łącznie ze specjalnymi) oraz tworzonych zespołach wychowania przedszkolnego i punktach przedszkolnych — na podstawie rozporządzenia Ministra Edukacji Narodowej z dnia 10 I 2008 r. w sprawie rodzajów innych form wychowania przedszkolnego, warunków tworzenia i organizowania tych form oraz sposobu ich działania (Dz.U. Nr 7, poz. 38); do roku szkolnego 2003/04 dzieci miały prawo do rocznego przygotowania przedszkolnego.

3. Informacje dotyczące szkół artystycznych dających uprawnienia zawodowe dotyczą **ogólnokształcących szkół artystycznych**, które prezentuje się z wyłączeniem szkół realizujących wyłącznie kształcenie artystyczne.

4. Prezentowane w dziale dane dotyczą m.in.: wychowania przedszkolnego, szkół dla dzieci i młodzieży, szkół policealnych oraz szkół dla dorosłych.

5. Dane obejmują szkoły i placówki prowadzone przez jednostki administracji centralnej (rządowej), jednostki

General notes

1. The educational system in Poland functions according to the Education System Act dated 7 IX 1991 (unified text: Journal of Laws 2004 No. 256, item 2572 with later amendments) and the Higher Education Act dated 27 VII 2005 (Journal of Laws No. 164, item 1365 with later amendments).

2. Among schools covered by the educational system, there are:

- since 1999/2000 school year 6-year **primary schools** and 3-year **lower secondary schools** (which replaced 8-year primary schools), where education is compulsory,
- since 2002/03 school year **upper secondary schools**, i.e. 2—3-year basic vocational schools, 3-year general secondary schools and specialized secondary schools, 4-year technical secondary schools, as well as since 2004/05 school year supplementary schools for graduates from basic vocational schools (i.e. 2-year supplementary general secondary schools and 3-year supplementary technical secondary schools), and 3-year special job-training schools; upper secondary schools include also art schools leading to professional certification and post-secondary schools,
- upper secondary (post-primary) schools (for graduates from 8-year primary school) and their sections operating until the end of the education cycle in the structure of upper secondary schools, which are included respectively in basic vocational schools, general secondary schools and technical secondary schools.

Moreover since 1 IX 2004 an obligatory 1 year pre-primary education has been introduced for children at the age of 6 in pre-primary sections of primary schools and nursery schools (including special schools and special nursery schools) as well as pre-primary education groups and pre-primary points — established on the basis of the decree of the Minister of National Education dated 10 I 2008 on types of other forms of pre-primary education, conditions of establishing and organising these forms as well as their functioning (Journal of Laws No. 7, item 38); until the 2003/04 school year children had a right to receive 1 year pre-primary education.

3. Information regarding art schools leading to professional certification refers exclusively to **general art schools**, excluding schools providing art education only.

4. Data, presented in the chapter are, among others related to: pre-primary education, schools for children and youth, post-secondary schools and schools for adults.

5. Data include schools and establishments managed by central (government) entities and local self-government

samorządu terytorialnego (gminy, powiaty i województwa) oraz inne osoby prawne i fizyczne.

6. Szkoły i placówki mogą być publiczne, niepubliczne oraz niepubliczne o uprawnieniach szkół publicznych. Szkoła niepubliczna może uzyskać uprawnienia szkoły publicznej, jeżeli realizuje minimum programowe oraz stosuje zasady klasyfikowania i promowania uczniów ustalone przez Ministra Edukacji Narodowej, umożliwiające uzyskanie świadectw lub dyplomów państwowych. Jednostki administracji centralnej (rządowej) i jednostki samorządu terytorialnego mogą prowadzić tylko szkoły publiczne. Szkoły podstawowe i gimnazja mogą być tylko publiczne lub niepubliczne o uprawnieniach szkół publicznych.

7. **Szkoły dla dzieci i młodzieży** (łącznie ze specjalnymi) obejmują:

- 1) szkoły podstawowe, spośród których wyróżnia się:
 - a) szkoły sportowe i mistrzostwa sportowego (bez szkół specjalnych),
 - b) szkoły filialne (bez szkół specjalnych),
 - c) szkoły artystyczne, nie dające uprawnień zawodowych (bez szkół specjalnych) realizujące jednocześnie program szkoły podstawowej;
- 2) gimnazja, spośród których wyróżnia się szkoły sportowe i mistrzostwa sportowego (bez szkół specjalnych);
- 3) zasadnicze szkoły zawodowe;
- 4) licea ogólnokształcące, spośród których wyróżnia się szkoły sportowe i mistrzostwa sportowego (bez szkół specjalnych);
- 5) uzupełniające licea ogólnokształcące na podbudowie programowej zasadniczej szkoły zawodowej — od roku szkolnego 2004/05;
- 6) licea profilowane — od roku szkolnego 2002/03;
- 7) technika, do roku szkolnego 2005/06 łącznie z liceami zawodowymi i technicznymi;
- 8) technika uzupełniająca na podbudowie programowej zasadniczej szkoły zawodowej — od roku szkolnego 2004/05;
- 9) ogólnokształcące szkoły artystyczne dające uprawnienia zawodowe (bez szkół specjalnych);
- 10) szkoły specjalne przysposabiające do pracy — od roku szkolnego 2004/05.

8. **Szkoły policealne** — kształcące w formie dziennej, wieczorowej i zaocznej oraz od roku szkolnego 2008/09 również w formie stacjonarnej i na odległość — obejmują:

- 1) szkoły policealne (1-, 2- lub 3-letnie), łącznie ze szkołami specjalnymi;
- 2) nauczycielskie kolegia języków obcych (3-letnie) oraz kolegia nauczycielskie (3-letnie), w których absolwentom nie nadaje się tytułu licencjata;
- 3) kolegia pracowników służb społecznych (3-letnie) — od roku szkolnym 2005/06.

entities (gminas, powiats and voivodships) as well as by other legal and private persons.

6. Schools and establishments can be public, non-public and non-public with the competence of a public school. A non-public school can obtain the competence of a public school, if it implements the minimum programme as well as applies the principles of classifying and promoting pupils and students as established by the Ministry of National Education, allowing students to obtain state certificates or diplomas. Central (government) entities and local self-government entities can administer public schools only. Primary schools and lower secondary schools can be public schools, or non-public schools with the competence of public schools only.

7. **Schools for children and youth** (including special schools) include:

- 1) primary schools, of which:
 - a) sports schools and athletic schools (excluding special schools),
 - b) branch schools (excluding special schools),
 - c) art schools not leading to professional certification (excluding special schools) simultaneously conducting a primary school programme;
- 2) lower secondary schools, of which sports schools and athletic schools (excluding special schools);
- 3) basic vocational schools;
- 4) general secondary schools, of which sports schools and athletic schools (excluding special schools);
- 5) supplementary general schools based on the programme of basic vocational school — since 2004/05 school year;
- 6) specialized secondary schools — since 2002/03 school year;
- 7) technical secondary schools, until 2005/06 school year including vocational and general-technical secondary schools;
- 8) supplementary technical schools based on the programme of basic vocational school — since 2004/05 school year;
- 9) general art schools leading to professional certification (excluding special schools);
- 10) special job-training schools — since 2004/05 school year.

8. **Post-secondary schools** — educating in day, evening and weekend form as well as since 2008/09 school year also full-time and distance form — include:

- 1) post-secondary schools (1-, 2- or 3-year), including special schools;
- 2) foreign language teacher training colleges (3-year) as well as teacher training colleges (3-year), in which graduates do not receive the title of licentiate;
- 3) colleges of social work (3-year) — since 2005/06 school year.

9. Szkoły dla dorosłych kształcące w formie zaocznej oraz od roku szkolnego 2008/09 również w formie stacjonarnej i na odległość — obejmują:

- 1) szkoły podstawowe dla dorosłych oraz do roku szkolnego 2000/01 — podstawowe studium zawodowe;
- 2) gimnazja dla dorosłych oraz w roku szkolnym 2000/01 — podstawowe studium zawodowe;
- 3) zasadnicze szkoły zawodowe dla dorosłych;
- 4) licea ogólnokształcące dla dorosłych;
- 5) uzupełniające licea ogólnokształcące dla dorosłych na podbudowie programowej zasadniczej szkoły zawodowej — od roku szkolnego 2004/05;
- 6) licea profilowane dla dorosłych — od roku szkolnego 2002/03;
- 7) technika dla dorosłych, łącznie z liceami zawodowymi oraz w roku szkolnym 2000/01 — średnim studium zawodowym;
- 8) technika uzupełniająca dla dorosłych na podbudowie programowej zasadniczej szkoły zawodowej — od roku szkolnego 2004/05.

10. Szkoły specjalne organizowane są dla dzieci i młodzieży ze specjalnymi potrzebami edukacyjnymi, w tym dla młodzieży niepełnosprawnej. Kształcenie może być realizowane w systemie szkolnym lub w formie indywidualnej. Kształcenie specjalne odbywa się w funkcjonujących samodzielnie szkołach specjalnych, w szkołach ogólnodostępnych (w których tworzone są oddziały specjalne lub klasy integracyjne i ogólnodostępne) oraz w specjalnych ośrodkach szkolno-wychowawczych, innych placówkach oświatowo-wychowawczych lub w zakładach opieki zdrowotnej (włącznie z zakładami lecznictwa uzdrowiskowego).

11. Placówki wychowania przedszkolnego są to placówki opiekuńczo-wychowawcze, przeznaczone dla dzieci w wieku od lat 3 do rozpoczęcia przez nie nauki w szkole podstawowej, zapewniające dzieciom opiekę oraz mające na celu przygotowanie ich do nauki w szkole.

Do placówek wychowania przedszkolnego zaliczono:

- przedszkola,
 - oddziały przedszkolne przy szkołach podstawowych,
- a od roku szkolnego 2008/09:
- zespoły wychowania przedszkolnego,
 - punkty przedszkolne.

12. Dane dotyczące wychowania przedszkolnego oraz szkół podano według stanu na początku roku szkolnego; dane o absolwentach — na koniec roku szkolnego.

13. Prezentowane informacje opracowano na podstawie systemu informacji oświatowej administrowanego przez Ministerstwo Edukacji Narodowej.

9. Schools for adults educating in weekend form as well as since 2008/09 school year also full-time and distance from — include:

- 1) primary schools for adults as well as until 2000/01 school year — primary vocational extramural studies;
- 2) lower secondary schools for adults as well as in 2000/01 school year — primary vocational extramural studies;
- 3) basic vocational schools for adults;
- 4) general secondary schools for adults;
- 5) supplementary general schools for adults based on the programme of basic vocational school — since 2004/05 school year;
- 6) specialized secondary schools for adults — since 2002/03 school year;
- 7) technical secondary schools for adults, including vocational secondary schools and in 2000/01 school year — secondary vocational extramural studies;
- 8) supplementary technical schools for adults based on the programme of basic vocational school — since 2004/05 school year.

10. Special schools are organized for disabled children and youth with special educational needs. Education may be conducted within the school system or individually. Special education occurs in special schools operating independently, in mainstream schools (in which special or integrational and mainstream sections are established) as well as in special educational centres, other educational institutions or health care institutions (including health resorts).

11. Pre-primary education establishments are care and educational centres designated for children 3 of age until beginning education in primary school secured children for care and aimed at preparation to education in school.

Pre-primary education establishments include:

- nursery schools,
 - pre-primary sections in primary schools,
- and since 2008/09 school year:
- pre-primary education groups,
 - pre-primary points.

12. Data regarding pre-primary education as well as schools, concern the beginning of the school year; data concerning graduates — the end of the school year.

13. Presented information is completed on the basis of the Educational Information System, administered by the Ministry of National Education.

TABL. 1 (46). SZKOŁY PODSTAWOWE^a ORAZ GIMNAZJA DLA DZIECI I MŁODZIEŻY W ROKU SZKOLNYM 2009/10
 PRIMARY SCHOOLS^a AS WELL AS LOWER SECONDARY SCHOOLS FOR CHILDREN AND YOUTH IN 2009/10
 SCHOOL YEAR

WYSZCZEGÓLNIENIE SPECIFICATION	Szkoły podstawowe Primary schools				Gimnazja Lower secondary schools			
	szkoły schools	pomieszczenia szkolne classrooms	uczniowie pupils	absolwenci ^b graduates ^b	szkoły schools	pomieszczenia szkolne classrooms	uczniowie pupils	absolwenci ^b graduates ^b
WOJEWÓDZTWO..... VOIVODSHIP	1792	23442	305075	53965	963	11020	172717	59403
PODREGION (SUBREGION) CIECHANOWSKO-PŁOCKI	275	3465	40396	7780	133	1557	24611	8644
Powiat ciechanowski	36	460	5816	1118	20	222	3572	1281
Gmina miejska: <i>Urban gmina:</i>								
Ciechanów	7	161	2906	559	7	93	1865	660
Gmina miejsko-wiejska: <i>Urban-rural gmina:</i>								
Gliniojeck	4	41	545	107	2	18	292	104
w tym miasto <i>of which city</i>	1	19	418	86	1	13	245	80
Gminy wiejskie: <i>Rural gminas:</i>								
Ciechanów	3	23	234	26	1	12	93	40
Golymin-Ośrodek	2	29	294	56	1	11	172	49
Grudusk	2	25	261	60	1	9	158	68
Ojrzeń	4	44	309	56	2	17	193	73
Opinogóra Górna	5	38	350	73	1	12	198	75
Regimin	4	42	355	57	1	12	191	74
Sońsk	5	57	562	124	4	38	410	138
Powiat gostyniński	19	252	2815	638	12	131	1745	653
Gmina miejska: <i>Urban gmina:</i>								
Gostynin	3	74	1187	228	3	75	761	267
Gminy wiejskie: <i>Rural gminas:</i>								
Gostynin	8	85	722	231	5	21	397	146
Pacyna	2	19	169	40	1	16	120	61
Sanniki	4	50	412	79	2	7	276	101
Szczawin Kościelny	2	24	325	60	1	12	191	78
Powiat mławski	38	484	5065	956	15	205	3100	1071
Gmina miejska: <i>Urban gmina:</i>								
Mława	6	151	1945	375	5	65	1232	449
Gminy wiejskie: <i>Rural gminas:</i>								
Dzierzgowo	3	46	231	51	1	19	168	65
Lipowiec Kościelny	4	36	372	73	1	19	203	50
Radzanów	2	18	296	45	1	11	153	51
Strzegowo	3	42	530	110	2	19	335	114
Stupsk	5	41	336	68	1	20	201	72
Szeńsk	3	34	365	62	1	11	223	84
Szydłowo	4	43	302	50	1	14	178	57
Wieczfnia Kościelna	4	36	305	60	1	13	188	56
Wiśniewo	4	37	383	62	1	14	219	73

^a Bez dzieci w wieku 6 lat objętych edukacją w placówkach wychowania przedszkolnego. ^b Z roku szkolnego 2008/09.
^a Excluding children aged 6 attending pre-primary education establishments. ^b From 2008/09 school year.

TABL. 1 (46). SZKOŁY PODSTAWOWE^a ORAZ GIMNAZJA DLA DZIECI I MŁODZIEŻY W ROKU SZKOLNYM 2009/10 (cd.)
 PRIMARY SCHOOLS^a AS WELL AS LOWER SECONDARY SCHOOLS FOR CHILDREN AND YOUTH IN 2009/10
 SCHOOL YEAR (cont.)

WYSZCZEGÓLNIENIE SPECIFICATION	Szkoły podstawowe Primary schools				Gimnazja Lower secondary schools			
	szkoły schools	pomieszczenia szkolne classrooms	uczniowie pupils	absolwenci ^b graduates ^b	szkoły schools	pomieszczenia szkolne classrooms	uczniowie pupils	absolwenci ^b graduates ^b
PODREGION (SUBREGION) CIECHANOWSKO-PŁOCKI (cd.) (cont.)								
Powiat płocki	66	735	7010	1372	25	269	4424	1573
Gminy miejsko-wiejskie: Urban-rural gminas:								
Drobin	4	61	612	125	2	22	351	118
w tym miasto of which city	1	35	338	70	1	15	254	87
Gąbin	6	72	693	139	2	34	471	155
w tym miasto of which city	1	24	350	62	1	21	317	100
Wyszogród	3	43	332	65	1	13	214	87
w tym miasto of which city	1	26	191	40	1	13	214	87
Gminy wiejskie: Rural gminas:								
Bielsk	8	67	641	130	3	26	362	140
Bodzanów	5	49	510	100	2	27	337	121
Brudzeń Duży	5	45	529	110	3	18	503	165
Bulkowo	6	55	426	89	2	17	246	101
Łąck	2	24	309	62	1	10	188	77
Mała Wieś	5	67	427	86	1	17	315	96
Nowy Duninów	3	31	223	39	1	7	130	58
Radzanowo	3	41	427	73	1	10	227	70
Słubice	3	46	322	65	1	24	188	71
Słupno	3	34	299	57	1	12	179	48
Stara Biela	4	47	673	123	2	19	370	142
Staroźreby	6	53	587	109	2	13	343	124
Powiat płoński	43	488	5965	1136	23	226	3571	1192
Gminy miejskie: Urban gminas:								
Płońsk	3	77	1593	279	4	56	1000	320
Raciąż	1	26	443	99	1	10	280	87
Gminy wiejskie: Rural gminas:								
Baboszewo	4	46	634	114	2	27	347	112
Czerwińsk nad Wisłą	5	46	530	108	1	15	343	111
Dzierżążnia	2	23	242	42	1	8	157	53
Joniec	3	22	151	37	2	21	111	32
Naruszewo	6	67	488	87	2	9	276	93
Nowe Miasto	2	19	260	58	1	6	169	59
Płońsk	3	28	298	43	2	7	130	49
Raciąż	6	59	495	115	4	27	329	116
Sochocin	3	22	361	64	1	24	189	74
Zaluski	5	53	470	90	2	16	240	86
Powiat sierpecki	23	279	3827	694	12	135	2236	828
Gmina miejska: Urban gmina:								
Sierpc	4	65	1204	216	4	57	687	271
Gminy wiejskie: Rural gminas:								
Gozdowo	3	32	455	84	1	17	289	106
Mochowo	3	43	530	96	1	12	292	80
Rościszewo	2	18	289	56	1	7	172	79
Sierpc	4	38	487	84	2	14	280	91
Szczutowo	2	31	309	51	2	15	187	85
Zawidz	5	52	553	107	1	13	329	116

^a Bez dzieci w wieku 6 lat objętych edukacją w placówkach wychowania przedszkolnego. ^b Z roku szkolnego 2008/09.
^a Excluding children aged 6 attending pre-primary education establishments. ^b From 2008/09 school year.

TABL. 1 (46). SZKOŁY PODSTAWOWE^a ORAZ GIMNAZJA DLA DZIECI I MŁODZIEŻY W ROKU SZKOLNYM 2009/10 (cd.)
 PRIMARY SCHOOLS^a AS WELL AS LOWER SECONDARY SCHOOLS FOR CHILDREN AND YOUTH IN 2009/10
 SCHOOL YEAR (cont.)

WYSZCZEGÓLNIENIE SPECIFICATION	Szkoły podstawowe Primary schools				Gimnazja Lower secondary schools			
	szkoły schools	pomieszczenia szkolne classrooms	uczniowie pupils	absolwenci ^b graduates ^b	szkoły schools	pomieszczenia szkolne classrooms	uczniowie pupils	absolwenci ^b graduates ^b
PODREGION (SUBREGION) CIECHANOWSKO-PŁOCKI (dok.) (cont.)								
Powiat żuromiński.....	30	308	2785	525	11	110	1694	573
Gminy miejsko-wiejskie: Urban-rural gminas:								
Biezuń.....	3	36	358	76	1	13	232	71
w tym miasto of which city	1	21	268	56	1	13	232	71
Żuromin.....	8	97	961	191	3	39	626	228
w tym miasto of which city	3	54	669	124	3	39	626	228
Gminy wiejskie: Rural gminas:								
Kuczbork-Osada.....	5	48	362	68	2	13	220	64
Lubowidz.....	5	50	520	91	3	25	298	101
Lutocin.....	6	52	333	58	1	11	168	53
Siemiątkowo.....	3	25	251	41	1	9	150	56
Miasto na prawach powiatu (City with powiat status) Płock.....	20	459	7113	1341	15	259	4269	1473
PODREGION (SUBREGION) OSTROŁĘCKO-SIEDLECKI	442	4318	50854	9662	192	1835	30658	10883
Powiat łosicki.....	26	223	2052	428	10	94	1352	507
Gmina miejsko-wiejska: Urban-rural gmina:								
Łosice.....	6	55	729	156	4	39	487	193
w tym miasto of which city	3	29	575	122	3	35	422	179
Gminy wiejskie: Rural gminas:								
Huszele.....	4	28	180	24	1	6	112	39
Olszanka.....	4	34	197	46	1	7	125	42
Platerów.....	5	35	327	62	2	15	185	78
Sarnaki.....	3	30	287	62	1	14	197	64
Stara Kornica.....	4	41	332	78	1	13	246	91
Powiat makowski.....	29	262	3153	602	15	116	1935	703
Gmina miejska: Urban gmina:								
Maków Mazowiecki.....	3	39	846	133	4	28	544	181
Gmina miejsko-wiejska: Urban-rural gmina:								
Różan.....	2	17	278	39	1	11	155	49
w tym miasto of which city	1	14	265	39	1	11	155	49
Gminy wiejskie: Rural gminas:								
Czerwonka.....	1	8	130	22	1	9	80	33
Karniewo.....	3	33	368	66	1	13	203	75
Krasnosielc.....	4	40	457	104	1	10	269	101
Młynarze.....	1	10	114	26	1	7	77	29
Płoniawy-Bramura.....	7	57	358	94	2	16	251	96
Rzewnie.....	4	29	181	45	1	5	116	53
Sypniewo.....	2	17	232	49	2	11	142	53
Szelków.....	2	12	189	24	1	6	98	33

^a Bez dzieci w wieku 6 lat objętych edukacją w placówkach wychowania przedszkolnego. ^b Z roku szkolnego 2008/09.
^a Excluding children aged 6 attending pre-primary education establishments. ^b From 2008/09 school year.

TABL. 1 (46). SZKOŁY PODSTAWOWE^a ORAZ GIMNAZJA DLA DZIECI I MŁODZIEŻY W ROKU SZKOLNYM 2009/10 (cd.)
 PRIMARY SCHOOLS^a AS WELL AS LOWER SECONDARY SCHOOLS FOR CHILDREN AND YOUTH IN 2009/10
 SCHOOL YEAR (cont.)

WYSZCZEGÓLNIENIE SPECIFICATION	Szkoły podstawowe Primary schools				Gimnazja Lower secondary schools			
	szkoły schools	pomieszczenia szkolne classrooms	uczniowie pupils	absolwenci ^b graduates ^b	szkoły schools	pomieszczenia szkolne classrooms	uczniowie pupils	absolwenci ^b graduates ^b
PODREGION (SUBREGION) OSTROŁECKO-SIEDLECKI (cd.) (cont.)								
Powiat ostrołęcki.....	81	636	6447	1171	25	216	3682	1339
Gmina miejsko-wiejska: Urban-rural gmina:								
Myszyniec.....	11	92	858	145	3	20	463	174
w tym miasto of which city	1	17	385	54	1	17	338	128
Gminy wiejskie: Rural gminas:								
Baranowo.....	7	55	508	96	2	18	292	109
Czarnia.....	4	34	274	39	2	12	129	51
Czerwin.....	7	34	349	59	1	15	193	77
Goworowo.....	4	49	595	100	1	13	328	139
Kadziło.....	10	74	932	191	4	35	592	181
Lelis.....	8	60	717	130	3	24	409	152
Łyse.....	11	79	654	102	4	24	389	128
Olszewo-Borki.....	8	65	691	135	2	27	364	124
Rzekuń.....	8	66	567	111	2	15	326	121
Troszyn.....	3	28	302	63	1	13	197	83
Powiat ostrowski.....	50	417	5188	996	21	145	3128	1070
Gmina miejska: Urban gmina:								
Ostrów Mazowiecka.....	5	67	1701	339	5	28	1063	357
Gmina miejsko-wiejska: Urban-rural gmina:								
Brok.....	2	13	176	29	1	6	92	31
w tym miasto of which city	1	9	148	24	1	6	92	31
Gminy wiejskie: Rural gminas:								
Andrzejewo.....	3	30	263	52	1	12	171	77
Boguty-Pianki.....	5	35	187	37	1	8	100	59
Malkinia Górna.....	7	62	760	144	3	21	461	156
Nur.....	2	22	197	43	2	12	145	58
Ostrów Mazowiecka.....	14	94	989	180	4	27	535	158
Stary Lubotyń.....	4	25	282	63	1	9	186	51
Szulborze Wielkie.....	1	9	95	22	1	5	74	25
Wąsewo.....	5	31	269	48	1	10	164	57
Zaręby Kościelne.....	2	29	269	39	1	7	137	41
Powiat przasnyski.....	36	341	3758	703	14	139	2209	776
Gmina miejska: Urban gmina:								
Przasnysz.....	4	86	1305	218	3	36	772	250
Gmina miejsko-wiejska: Urban-rural gmina:								
Chorzele.....	9	60	738	152	4	30	461	169
w tym miasto of which city	1	15	301	72	1	13	195	73
Gminy wiejskie: Rural gminas:								
Czernice Borowe.....	3	32	224	45	1	11	147	66
Jednorożec.....	8	54	600	111	1	40	376	124
Krasne.....	3	33	244	46	1	12	121	42
Krzynowłoga Mała.....	4	31	262	48	1	8	156	52
Przasnysz.....	5	45	385	83	3	2	176	73

^a Bez dzieci w wieku 6 lat objętych edukacją w placówkach wychowania przedszkolnego. ^b Z roku szkolnego 2008/09.
^a Excluding children aged 6 attending pre-primary education establishments. ^b From 2008/09 school year.

TABL. 1 (46). SZKOŁY PODSTAWOWE^a ORAZ GIMNAZJA DLA DZIECI I MŁODZIEŻY W ROKU SZKOLNYM 2009/10 (cd.)
 PRIMARY SCHOOLS^a AS WELL AS LOWER SECONDARY SCHOOLS FOR CHILDREN AND YOUTH IN 2009/10
 SCHOOL YEAR (cont.)

WYSZCZEGÓLNIENIE SPECIFICATION	Szkoły podstawowe Primary schools				Gimnazja Lower secondary schools			
	szkoły schools	pomieszczenia szkolne classrooms	uczniowie pupils	absolwenci ^b graduates ^b	szkoły schools	pomieszczenia szkolne classrooms	uczniowie pupils	absolwenci ^b graduates ^b
PODREGION (SUBREGION) OSTROŁĘCKO-SIEDLECKI (cd.) (cont.)								
Powiat pultuski	29	323	3585	710	12	153	2128	747
Gmina miejsko-wiejska: Urban-rural gmina:								
Pultusk	7	100	1586	303	5	77	957	330
w tym miasto of which city	4	67	1398	264	4	77	910	313
Gminy wiejskie: Rural gminas:								
Gzy	3	33	235	54	1	12	163	42
Obryte	6	47	333	74	1	10	205	78
Pokrzywnica	4	49	328	64	1	13	152	63
Świercze	3	32	362	82	1	9	234	76
Winnica	2	23	332	47	1	12	196	70
Zatory	4	39	409	86	2	20	221	88
Powiat siedlecki	52	512	5511	1080	31	201	3257	1193
Gmina miejsko-wiejska: Urban-rural gmina:								
Mordy	3	31	343	78	2	14	235	80
w tym miasto of which city	1	20	243	48	1	10	159	61
Gminy wiejskie: Rural gminas:								
Domanice	2	17	214	37	1	10	127	48
Korczew	3	20	160	37	1	6	97	40
Kotuń	6	68	650	127	3	11	341	129
Mokobody	2	25	352	66	1	30	229	74
Paprotnia	2	18	212	46	1	6	122	61
Przesmyki	3	23	212	37	2	11	120	51
Siedlce	8	86	1058	210	8	29	628	214
Skórzec	4	36	399	84	1	17	281	104
Suchożebry	4	35	335	48	1	7	144	72
Wiśniew	3	32	356	74	3	12	226	75
Wodynie	3	28	326	59	2	13	206	72
Zbuczyn	9	93	894	177	5	35	501	173
Powiat sokołowski	30	351	3490	740	15	142	2231	796
Gmina miejska: Urban gmina:								
Sokolów Podlaski	4	98	1325	262	4	72	903	316
Gmina miejsko-wiejska: Urban-rural gmina:								
Kosów Lacki	4	40	385	82	1	11	239	88
w tym miasto of which city	1	19	286	56	1	11	239	88
Gminy wiejskie: Rural gminas:								
Bielany	3	41	263	50	2	12	133	56
Ceranów	2	16	139	34	1	5	87	27
Jabłonna Lacka	4	40	290	76	1	8	203	76
Repki	3	34	326	68	2	15	222	82
Sabnie	3	29	205	44	1	5	143	51
Sokolów Podlaski	5	36	328	66	2	6	140	50
Sterdyń	2	17	229	58	1	8	161	50

^a Bez dzieci w wieku 6 lat objętych edukacją w placówkach wychowania przedszkolnego. ^b Z roku szkolnego 2008/09.
^a Excluding children aged 6 attending pre-primary education establishments. ^b From 2008/09 school year.

TABL. 1 (46). SZKOŁY PODSTAWOWE^a ORAZ GIMNAZJA DLA DZIECI I MŁODZIEŻY W ROKU SZKOLNYM 2009/10 (cd.)
 PRIMARY SCHOOLS^a AS WELL AS LOWER SECONDARY SCHOOLS FOR CHILDREN AND YOUTH IN 2009/10
 SCHOOL YEAR (cont.)

WYSZCZEGÓLNIENIE SPECIFICATION	Szkoły podstawowe Primary schools				Gimnazja Lower secondary schools			
	szkoły schools	pomieszczenia szkolne classrooms	uczniowie pupils	absolwenci ^b graduates ^b	szkoły schools	pomieszczenia szkolne classrooms	uczniowie pupils	absolwenci ^b graduates ^b
PODREGION (SUBREGION) OSTROŁECKO-SIEDLECKI (dok.) (cont.)								
Powiat węgrowski	41	430	4473	845	15	182	2766	968
Gmina miejska: <i>Urban gmina:</i>								
Węgrów	2	69	828	167	3	73	875	298
Gmina miejsko-wiejska: <i>Urban-rural gmina:</i>								
Łochów	9	107	1280	265	4	33	752	265
w tym miasto <i>of which city</i>	2	48	701	144	1	17	430	144
Gminy wiejskie: <i>Rural gminas:</i>								
Grębków	4	34	308	61	1	9	181	55
Korytnica	5	49	421	71	1	12	244	112
Liw	8	61	556	79	—	—	—	—
Miedzna	1	19	218	35	1	14	130	46
Sadowne	5	39	350	65	1	14	235	85
Stoczek	4	30	337	65	1	18	219	68
Wierzbo	3	22	175	37	3	9	130	39
Powiat wyszkowski	48	423	5134	905	15	157	2956	1035
Gmina miejsko-wiejska: <i>Urban-rural gmina:</i>								
Wyszków	14	153	2692	472	6	77	1543	517
w tym miasto <i>of which city</i>	5	82	1982	368	4	70	1389	463
Gminy wiejskie: <i>Rural gminas:</i>								
Brańszczyk	9	71	552	101	3	35	331	119
Długosiodło	6	55	602	99	2	12	344	123
Rzażńnik	6	45	497	105	1	13	284	98
Somianka	7	66	427	70	2	6	252	91
Zabrodzie	6	33	364	58	1	14	202	87
Miasta na prawach powiatu: Cities with powiat status:								
Ostrołęka	10	178	3388	644	9	135	2145	806
Siedlce	10	222	4675	838	10	155	2869	943
PODREGION (SUBREGION) RADOMSKI	268	3236	39369	7485	109	1439	24035	8589
Powiat białobrzegi	23	211	2428	443	8	86	1412	528
Gminy miejsko-wiejskie: <i>Urban-rural gminas:</i>								
Białobrzegi	2	30	631	116	2	19	366	139
w tym miasto <i>of which city...</i>	1	18	517	95	2	19	366	139
Wyśmierzyce	2	20	184	29	1	10	116	42
w tym miasto <i>of which city...</i>	1	13	147	23	1	10	116	42
Gminy wiejskie: <i>Rural gminas:</i>								
Promna	4	38	325	52	1	20	175	81
Radzanów	3	27	316	61	1	8	193	61
Stara Błotnica	7	49	509	90	2	13	275	102
Stromiec	5	47	463	95	1	16	287	103

^a Bez dzieci w wieku 6 lat objętych edukacją w placówkach wychowania przedszkolnego. ^b Z roku szkolnego 2008/09.
^a Excluding children aged 6 attending pre-primary education establishments. ^b From 2008/09 school year.

TABL. 1 (46). SZKOŁY PODSTAWOWE^a ORAZ GIMNAZJA DLA DZIECI I MŁODZIEŻY W ROKU SZKOLNYM 2009/10 (cd.)
 PRIMARY SCHOOLS^a AS WELL AS LOWER SECONDARY SCHOOLS FOR CHILDREN AND YOUTH IN 2009/10
 SCHOOL YEAR (cont.)

WYSZCZEGÓLNIENIE SPECIFICATION	Szkoły podstawowe Primary schools				Gimnazja Lower secondary schools			
	szkoły schools	pomieszczenia szkolne classrooms	uczniowie pupils	absolwenci ^b graduates ^b	szkoły schools	pomieszczenia szkolne classrooms	uczniowie pupils	absolwenci ^b graduates ^b
PODREGION (SUBREGION) RADOMSKI (cd.) (cont.)								
Powiat kozienicki.....	34	409	3936	743	13	149	2367	861
Gmina miejsko-wiejska: Urban-rural gmina:								
Kozienice	12	161	1805	331	3	69	1096	395
w tym miasto of which city...	2	68	1176	196	2	47	918	313
Gminy wiejskie: Rural gminas:								
Garbatka-Letnisko	2	24	312	68	1	11	200	86
Głowaczów	7	84	500	92	3	19	291	125
Gniewoszów	3	25	238	58	1	11	186	47
Grabów nad Pilicą.....	2	18	292	61	1	3	171	52
Magnuszew.....	4	58	495	81	2	23	275	107
Sieciechów.....	4	39	294	52	2	13	148	49
Powiat lipski	22	220	2028	433	10	82	1308	509
Gmina miejsko-wiejska: Urban-rural gmina:								
Lipisko	6	65	694	144	3	32	456	198
w tym miasto of which city...	1	16	321	81	1	24	369	162
Gminy wiejskie: Rural gminas:								
Chotcza	2	15	116	22	1	5	73	27
Ciepielów	3	31	392	73	1	14	235	73
Rzeczniów	4	40	245	56	1	10	141	60
Sienno	4	39	314	65	2	11	214	89
Solec nad Wisłą.....	3	30	267	73	2	10	189	62
Powiat przysuski	29	290	2815	587	15	123	2025	702
Gmina miejsko-wiejska: Urban-rural gmina:								
Przysucha	5	64	733	145	3	29	566	202
w tym miasto of which city...	2	36	442	96	1	24	450	172
Gminy wiejskie: Rural gminas:								
Borkowice	5	31	275	60	5	28	296	99
Gielniów	4	38	288	52	1	14	157	58
Kiwów	2	17	227	43	1	7	125	49
Odrzywół.....	2	30	285	59	2	18	235	57
Potworów	5	41	347	94	1	6	224	73
Rusinów.....	2	23	319	56	1	7	194	69
Wieniawa	4	46	341	78	1	14	228	95
Powiat radomski.....	78	889	10273	1898	22	333	5891	2054
Gmina miejska: Urban gmina:								
Pionki.....	3	61	1071	225	2	40	656	243
Gminy miejsko-wiejskie: Urban-rural gminas:								
Ilża	8	99	957	150	1	64	595	218
w tym miasto of which city...	1	22	507	94	1	64	595	218
Skaryszew	9	85	983	192	2	34	640	212
w tym miasto of which city...	1	16	350	64	1	24	469	154

^a Bez dzieci w wieku 6 lat objętych edukacją w placówkach wychowania przedszkolnego. ^b Z roku szkolnego 2008/09.

^a Excluding children aged 6 attending pre-primary education establishments. ^b From 2008/09 school year.

TABL. 1 (46). SZKOŁY PODSTAWOWE^a ORAZ GIMNAZJA DLA DZIECI I MŁODZIEŻY W ROKU SZKOLNYM 2009/10 (cd.)
 PRIMARY SCHOOLS^a AS WELL AS LOWER SECONDARY SCHOOLS FOR CHILDREN AND YOUTH IN 2009/10
 SCHOOL YEAR (cont.)

WYSZCZEGÓLNIENIE SPECIFICATION	Szkoły podstawowe Primary schools				Gimnazja Lower secondary schools			
	szkoły schools	pomieszczenia szkolne classrooms	uczniowie pupils	absolwenci ^b graduates ^b	szkoły schools	pomieszczenia szkolne classrooms	uczniowie pupils	absolwenci ^b graduates ^b
PODREGION (SUBREGION) RADOMSKI (dok.) (cont.)								
Powiat radomski (dok.) (cont.)								
Gminy wiejskie: Rural gminas:								
Gózd.....	6	63	669	133	2	20	361	112
Jastrzębia.....	7	65	497	97	1	22	269	96
Jedlińsk.....	7	74	989	178	3	29	611	202
Jedlnia-Letnisko.....	5	72	785	113	3	24	398	159
Kowala.....	5	61	777	160	1	17	418	140
Pionki.....	7	70	658	122	2	22	400	125
Przytyk.....	3	45	533	87	1	16	317	127
Wierzbica.....	6	65	812	167	2	30	442	158
Wolanów.....	4	47	672	118	1	1	357	109
Zakrzew.....	8	82	870	156	1	14	427	153
Powiat szydlowiecki.....	27	265	2699	505	7	120	1556	562
Gmina miejsko-wiejska: Urban-rural gmina:								
Szydłowiec.....	7	87	1241	227	3	61	710	266
w tym miasto of which city...	3	47	892	169	2	56	625	237
Gminy wiejskie: Rural gminas:								
Chlewiska.....	5	68	376	64	1	15	218	64
Jastrząb.....	5	48	389	87	1	11	220	84
Mirów.....	5	30	325	55	1	18	188	54
Orońsko.....	5	32	368	72	1	15	220	94
Powiat zwoleński.....	19	227	2451	458	9	101	1577	532
Gmina miejsko-wiejska: Urban-rural gmina:								
Zwoleń.....	4	71	980	180	4	34	682	212
w tym miasto of which city...	1	38	687	136	2	16	458	139
Gminy wiejskie: Rural gminas:								
Kazanów.....	4	41	359	68	1	11	199	61
Policzna.....	3	33	349	81	1	14	237	88
Przyłęk.....	4	38	427	66	2	30	245	99
Tczów.....	4	44	336	63	1	12	214	72
Miasto na prawach powiatu (City with powiat status) Radom.....	36	725	12739	2418	25	445	7899	2841
PODREGION (SUBREGION) M.ST. WARSZAWA.....	285	5640	77344	12211	223	2990	40805	13350
Miasto na prawach powiatu (City with powiat status) m.st. Warszawa.....	285	5640	77344	12211	223	2990	40805	13350

^a Bez dzieci w wieku 6 lat objętych edukacją w placówkach wychowania przedszkolnego. ^b Z roku szkolnego 2008/09.
^a Excluding children aged 6 attending pre-primary education establishments. ^b From 2008/09 school year.

TABL. 1 (46). SZKOŁY PODSTAWOWE^a ORAZ GIMNAZJA DLA DZIECI I MŁODZIEŻY W ROKU SZKOLNYM 2009/10 (cd.)
 PRIMARY SCHOOLS^a AS WELL AS LOWER SECONDARY SCHOOLS FOR CHILDREN AND YOUTH IN 2009/10
 SCHOOL YEAR (cont.)

WYSZCZEGÓLNIENIE SPECIFICATION	Szkoły podstawowe Primary schools				Gimnazja Lower secondary schools			
	szkoły schools	pomieszczenia szkolne classrooms	uczniowie pupils	absolwenci ^b graduates ^b	szkoły schools	pomieszczenia szkolne classrooms	uczniowie pupils	absolwenci ^b graduates ^b
PODREGION (SUBREGION)								
WARSZAWSKI WSCHODNI	291	3588	50496	8911	167	1647	27763	9452
Powiat garwoliński	72	721	7684	1406	39	275	4613	1674
Gminy miejskie: <i>Urban gminas:</i>								
Garwolin	4	77	1280	214	8	53	882	297
Łaskarzew	2	22	399	74	2	8	235	93
Gminy miejsko-wiejskie: <i>Urban-rural gminas:</i>								
Pilawa	4	59	717	132	2	34	429	171
w tym miasto <i>of which city...</i>	1	23	408	73	1	21	235	101
Żelechów	6	49	627	105	5	24	360	123
w tym miasto <i>of which city...</i>	1	7	390	68	2	19	264	99
Gminy wiejskie: <i>Rural gminas:</i>								
Borowie	4	34	354	85	2	18	228	78
Garwolin	7	57	750	121	3	26	363	133
Górzno	6	57	485	93	2	11	312	92
Łaskarzew	5	37	336	80	3	13	262	80
Maciejowice	6	52	511	99	2	18	324	123
Miastków Kościelny	5	46	346	58	1	11	205	73
Parysów	2	30	292	53	1	10	158	76
Sobolew	8	74	669	141	2	21	381	153
Trojanów	9	61	539	99	4	15	274	116
Wilga	4	66	379	52	2	13	200	66
Powiat legionowski	25	356	6448	1143	13	141	3346	1029
Gmina miejska: <i>Urban gmina:</i>								
Legionowo	9	163	3195	576	6	64	1855	566
Gmina miejsko-wiejska: <i>Urban-rural gmina:</i>								
Serock	4	50	907	178	3	24	520	172
w tym miasto <i>of which city...</i>	1	19	375	85	1	11	260	83
Gminy wiejskie: <i>Rural gminas:</i>								
Jabłonna	2	35	968	154	1	19	384	120
Nieporęt	5	59	730	111	1	20	335	96
Wieliszew	5	49	648	124	2	14	252	75
Powiat miński	61	768	9849	1681	31	299	5522	1908
Gminy miejskie: <i>Urban gminas:</i>								
Mińsk Mazowiecki	6	111	2520	433	6	79	1700	532
Sulejówek	6	133	1298	199	4	32	665	242
Gminy miejsko-wiejskie: <i>Urban-rural gminas:</i>								
Halinów	5	64	955	177	2	21	437	147
w tym miasto <i>of which city...</i>	1	26	577	108	1	16	370	119
Kaluszyn	3	51	382	71	1	14	230	77
w tym miasto <i>of which city...</i>	1	36	342	64	1	14	230	77

^a Bez dzieci w wieku 6 lat objętych edukacją w placówkach wychowania przedszkolnego. ^b Z roku szkolnego 2008/09.
^a Excluding children aged 6 attending pre-primary education establishments. ^b From 2008/09 school year.

TABL. 1 (46). SZKOŁY PODSTAWOWE^a ORAZ GIMNAZJA DLA DZIECI I MŁODZIEŻY W ROKU SZKOLNYM 2009/10 (cd.)
 PRIMARY SCHOOLS^a AS WELL AS LOWER SECONDARY SCHOOLS FOR CHILDREN AND YOUTH IN 2009/10
 SCHOOL YEAR (cont.)

WYSZCZEGÓLNIENIE SPECIFICATION	Szkoły podstawowe Primary schools				Gimnazja Lower secondary schools			
	szkoły schools	pomieszczenia szkolne classrooms	uczniowie pupils	absolwenci ^b graduates ^b	szkoły schools	pomieszczenia szkolne classrooms	uczniowie pupils	absolwenci ^b graduates ^b
PODREGION (SUBREGION) WARSZAWSKI WSCHODNI (cd.) (cont.)								
Powiat miński (dok.) (cont.)								
Gminy wiejskie: <i>Rural gminas:</i>								
Ceglów	4	30	412	63	1	9	193	63
Dębe Wielkie	4	52	570	102	1	13	289	99
Dobre	3	45	401	69	1	13	237	100
Jakubów	4	36	337	54	1	12	204	64
Latowicz	4	28	368	62	2	12	203	96
Mińsk Mazowiecki	8	72	976	151	5	31	437	157
Mrozy	4	45	570	95	3	32	335	140
Siennica	7	67	518	104	2	15	272	98
Stanisławów	3	34	542	101	2	16	320	93
Powiat nowodworski	27	342	4785	916	19	148	2783	936
Gmina miejska: <i>Urban gmina:</i>								
Nowy Dwór Mazowiecki	5	85	1827	292	5	60	1016	333
Gminy miejsko-wiejskie: <i>Urban-rural gminas:</i>								
Nasielsk	6	73	1300	243	4	36	803	264
w tym miasto <i>of which city...</i>	1	27	684	125	2	25	477	165
Zakroczym	3	34	420	83	1	8	243	70
w tym miasto <i>of which city...</i>	1	14	273	54	1	8	243	70
Gminy wiejskie: <i>Rural gminas:</i>								
Czosnów	7	68	489	142	5	22	268	111
Leoncin	3	40	297	57	3	10	175	80
Pomiechówek	3	42	452	99	1	12	278	78
Powiat otwocki	38	483	6922	1285	25	382	4000	1407
Gminy miejskie: <i>Urban gminas:</i>								
Józefów	4	61	1108	185	5	87	692	237
Otwock	11	175	2527	469	10	135	1502	539
Gmina miejsko-wiejska: <i>Urban-rural gmina:</i>								
Karczew	5	71	789	158	1	44	407	136
w tym miasto <i>of which city...</i>	1	23	507	95	1	44	407	136
Gminy wiejskie: <i>Rural gminas:</i>								
Celestynów	5	45	673	120	1	25	354	140
Kolbiel	4	37	512	95	1	17	288	95
Osieck	2	19	251	52	1	10	143	59
Sobienie-Jeziory	3	32	368	77	1	25	267	93
Wiązowna	4	43	694	129	5	39	347	108

^a Bez dzieci w wieku 6 lat objętych edukacją w placówkach wychowania przedszkolnego. ^b Z roku szkolnego 2008/09.
^a Excluding children aged 6 attending pre-primary education establishments. ^b From 2008/09 school year.

TABL. 1 (46). SZKOŁY PODSTAWOWE^a ORAZ GIMNAZJA DLA DZIECI I MŁODZIEŻY W ROKU SZKOLNYM 2009/10 (cd.)
 PRIMARY SCHOOLS^a AS WELL AS LOWER SECONDARY SCHOOLS FOR CHILDREN AND YOUTH IN 2009/10
 SCHOOL YEAR (cont.)

WYSZCZEGÓLNIENIE SPECIFICATION	Szkoły podstawowe Primary schools				Gimnazja Lower secondary schools			
	szkoły schools	pomieszczenia szkolne classrooms	uczniowie pupils	absolwenci ^b graduates ^b	szkoły schools	pomieszczenia szkolne classrooms	uczniowie pupils	absolwenci ^b graduates ^b
PODREGION (SUBREGION) WARSZAWSKI WSCHODNI (dok.) (cont.)								
Powiat wołomiński	68	918	14808	2480	40	402	7499	2498
Gminy miejskie: Urban gminas:								
Kobyłka	3	60	1275	233	3	35	644	244
Marki	7	106	1882	309	5	44	630	204
Ząbki	4	102	1933	287	3	43	1041	307
Zielonka	4	73	1307	196	2	56	606	185
Gminy miejsko-wiejskie: Urban-rural gminas:								
Radzymin	7	96	1423	229	4	19	783	256
w tym miasto of which city...	2	43	826	143	2	18	557	165
Tłuszcz	7	79	1418	248	6	39	814	287
w tym miasto of which city...	1	22	590	114	1	17	369	129
Wołomin	12	145	3255	570	9	101	1812	604
w tym miasto of which city...	6	82	2239	405	6	85	1326	421
Gminy wiejskie: Rural gminas:								
Dąbrówka	4	41	524	100	2	21	314	101
Jadów	5	43	513	82	1	16	285	92
Klembów	7	62	686	117	3	12	299	128
Poświętne	6	42	428	78	1	10	175	63
Strachówka	2	69	164	31	1	6	96	27
PODREGION (SUBREGION) WARSZAWSKI ZACHODNI...	231	3195	46616	7916	139	1552	24845	8485
Powiat grodziski	25	323	5649	943	16	170	3046	1053
Gminy miejskie: Urban gminas:								
Milanówek	5	53	1101	175	3	68	535	176
Podkowa Leśna	2	26	347	67	3	13	220	62
Gmina miejsko-wiejska: Urban-rural gmina:								
Grodzisk Mazowiecki	9	147	2559	443	4	39	1383	462
w tym miasto of which city...	6	120	2274	402	4	39	1383	462
Gminy wiejskie: Rural gminas:								
Baranów	4	28	367	60	3	9	188	69
Jaktorów	2	40	808	127	2	29	460	183
Żabia Wola	3	29	467	71	1	12	260	101

^a Bez dzieci w wieku 6 lat objętych edukacją w placówkach wychowania przedszkolnego. ^b Z roku szkolnego 2008/09.
^a Excluding children aged 6 attending pre-primary education establishments. ^b From 2008/09 school year.

TABL. 1 (46). SZKOŁY PODSTAWOWE^a ORAZ GIMNAZJA DLA DZIECI I MŁODZIEŻY W ROKU SZKOLNYM 2009/10 (cd.)
 PRIMARY SCHOOLS^a AS WELL AS LOWER SECONDARY SCHOOLS FOR CHILDREN AND YOUTH IN 2009/10
 SCHOOL YEAR (cont.)

WYSZCZEGÓLNIENIE SPECIFICATION	Szkoły podstawowe Primary schools				Gimnazja Lower secondary schools			
	szkoły schools	pomieszczenia szkolne classrooms	uczniowie pupils	absolwenci ^b graduates ^b	szkoły schools	pomieszczenia szkolne classrooms	uczniowie pupils	absolwenci ^b graduates ^b
PODREGION (SUBREGION) WARSZAWSKI ZACHODNI (cd.) (cont.)								
Powiat grójceki.....	50	555	6131	1161	16	228	3592	1342
Gminy miejsko-wiejskie: <i>Urban-rural gminas:</i>								
Grójec.....	7	98	1484	284	2	37	767	268
w tym miasto <i>of which city...</i>	4	70	1190	225	2	37	767	268
Mogielnica.....	5	56	489	116	1	16	326	135
w tym miasto <i>of which city...</i>	1	23	290	71	1	16	326	135
Nowe Miasto nad Pilicą.....	3	35	394	92	2	20	294	107
w tym miasto <i>of which city...</i>	2	27	298	77	2	20	294	107
Warka.....	8	94	1198	234	2	51	678	262
w tym miasto <i>of which city...</i>	2	38	818	162	1	42	594	236
Gminy wiejskie: <i>Rural gminas:</i>								
Belsk Duży.....	4	50	428	77	1	14	303	97
Błędów.....	5	55	556	90	2	16	320	131
Chynów.....	8	74	680	98	2	17	344	143
Goszczyn.....	3	27	250	45	1	9	128	35
Jasieniec.....	2	23	367	76	1	24	252	82
Pniewy.....	5	43	285	49	2	24	180	82
Powiat piaseczyński.....	46	683	10270	1597	35	293	5149	1664
Gminy miejsko-wiejskie: <i>Urban-rural gminas:</i>								
Góra Kalwaria.....	9	114	1706	279	5	42	858	301
w tym miasto <i>of which city...</i>	1	24	682	117	1	23	432	153
Konstancin-Jeziorna.....	9	116	1227	232	8	38	642	212
w tym miasto <i>of which city...</i>	6	82	919	181	6	31	534	178
Piaseczno.....	15	279	4548	691	14	132	2267	699
w tym miasto <i>of which city...</i>	8	149	2565	411	7	81	1423	447
Tarczyn.....	4	51	641	117	2	25	359	135
w tym miasto <i>of which city...</i>	1	24	395	72	1	20	272	104
Gminy wiejskie: <i>Rural gminas:</i>								
Lesznowola.....	7	105	1669	210	4	33	693	226
Prażmów.....	2	18	479	68	2	23	330	91
Powiat pruszkowski.....	29	515	8801	1433	20	303	4148	1419
Gminy miejskie: <i>Urban gminas:</i>								
Piastów.....	4	82	1320	244	3	63	731	237
Pruszków.....	8	167	3031	478	7	89	1431	495
Gmina miejsko-wiejska: <i>Urban-rural gmina:</i>								
Brwinów.....	5	62	1219	222	5	39	614	232
w tym miasto <i>of which city...</i>	3	41	797	159	3	26	422	154

^a Bez dzieci w wieku 6 lat objętych edukacją w placówkach wychowania przedszkolnego. ^b Z roku szkolnego 2008/09.
^a Excluding children aged 6 attending pre-primary education establishments. ^b From 2008/09 school year.

TABL. 1 (46). SZKOŁY PODSTAWOWE^a ORAZ GIMNAZJA DLA DZIECI I MŁODZIEŻY W ROKU SZKOLNYM 2009/10 (dok.)
 PRIMARY SCHOOLS^a AS WELL AS LOWER SECONDARY SCHOOLS FOR CHILDREN AND YOUTH IN 2009/10
 SCHOOL YEAR (cont.)

WYSZCZEGÓLNIENIE SPECIFICATION	Szkoły podstawowe Primary schools				Gimnazja Lower secondary schools			
	szkoły schools	pomieszczenia szkolne classrooms	uczniowie pupils	absolwenci ^b graduates ^b	szkoły schools	pomieszczenia szkolne classrooms	uczniowie pupils	absolwenci ^b graduates ^b
PODREGION (SUBREGION) WARSZAWSKI ZACHODNI (dok.) (cont.)								
Powiat pruszkowski (dok.) (cont.)								
Gminy wiejskie: Rural gminas:								
Michałowice	3	50	1166	179	3	35	573	186
Nadarzyn	6	81	846	111	1	17	300	95
Raszyn	3	73	1219	199	1	60	499	174
Powiat sochaczewski	31	420	5348	965	19	204	3184	1108
Gmina miejska: Urban gmina:								
Sochaczew	6	122	2134	364	6	79	1279	464
Gminy wiejskie: Rural gminas:								
Brochów	2	28	253	49	1	11	139	58
Iłów	5	41	463	95	2	19	309	89
Młodzieszyn	3	32	391	64	1	21	235	79
Nowa Sucha	4	52	510	87	2	14	301	96
Rybno	1	15	217	49	1	7	147	55
Sochaczew	6	66	577	113	3	26	298	98
Teresin	4	64	803	144	3	27	476	169
Powiat warszawski zachodni	22	384	5884	1009	18	201	3151	1040
Gminy miejsko-wiejskie: Urban-rural gminas:								
Blonie	3	47	1086	190	4	35	648	196
w tym miasto of which city...	2	39	931	168	3	31	567	181
Łomianki	5	69	1226	183	3	27	605	208
w tym miasto of which city...	1	35	727	116	1	18	409	139
Ożarów Mazowiecki	5	106	1150	220	3	69	711	234
w tym miasto of which city...	2	64	826	158	2	55	545	172
Gminy wiejskie: Rural gminas:								
Izabelin	3	60	607	102	3	17	325	98
Kampinos	1	13	288	49	1	6	150	69
Leszno	3	39	642	118	3	28	371	106
Stare Babice	2	50	885	147	1	19	341	129
Powiat żyrardowski	28	315	4533	808	15	153	2575	859
Gmina miejska: Urban gmina:								
Żyrardów	9	119	2354	395	8	77	1227	409
Gmina miejsko-wiejska: Urban-rural gmina:								
Mszczonów	6	71	843	167	2	31	525	177
w tym miasto of which city...	1	30	514	98	1	21	369	115
Gminy wiejskie: Rural gminas:								
Puszcza Mariańska	6	52	454	90	3	15	337	110
Radziejowice	3	30	312	61	1	13	175	56
Wisłoki	4	43	570	95	1	17	311	107

^a Bez dzieci w wieku 6 lat objętych edukacją w placówkach wychowania przedszkolnego. ^b Z roku szkolnego 2008/09.

Źródło: dane Ministerstwa Edukacji Narodowej.

^a Excluding children aged 6 attending pre-primary education establishments. ^b From 2008/09 school year.

Source: data of the Ministry of National Education.

TABL. 2 (47). ZASADNICZE SZKOŁY ZAWODOWE DLA MŁODZIEŻY ORAZ SZKOŁY SPECJALNE PRZYSPOSABIAJĄCE DO PRACY W ROKU SZKOLNYM 2009/10
 BASIC VOCATIONAL SCHOOLS FOR YOUTH AS WELL AS SPECIAL JOB-TRAINING SCHOOLS IN 2009/10
 SCHOOL YEAR

WYSZCZEGÓLNIENIE SPECIFICATION a — zasadnicze szkoły zawodowe basic vocational schools b — szkoły specjalne przysposabiające do pracy special job-training schools	Szkoły Schools	Oddziały Sections	Uczniowie Students			Absolwenci ¹ Graduates ¹	
			ogółem total	z ogółem of total		ogółem total	w tym kobiety of which females
				kobiety females	klasa I 1st grade		
WOJEWÓDZTWO a	194	1001	22233	6551	9160	6778	2194
VOIVODSHIP b	54	193	1257	549	414	258	118
Podregion (Subregion) ciechanowsko-plocki a	32	187	4239	1144	1689	1175	358
..... b	8	30	186	82	81	25	12
Powiaty: Powiats:							
ciechanowski a	7	27	617	213	222	206	81
..... b	1	4	26	8	13	—	—
gostyniński a	1	12	272	73	120	67	26
mławski a	5	16	400	75	158	104	21
..... b	1	3	18	5	5	1	1
plocki a	2	8	183	19	55	66	14
..... b	1	1	11	2	11	—	—
pioński a	4	31	780	242	338	230	98
..... b	2	5	33	18	6	—	—
sierpecki a	4	17	370	87	160	79	19
..... b	1	3	20	7	8	—	—
żuromiński a	2	12	284	62	116	111	37
..... b	1	3	19	12	11	4	1
Miasto na prawach powiatu: City with powiat status:							
Plock a	7	64	1333	373	520	312	62
..... b	1	11	59	30	27	20	10
Podregion (Subregion) ostrołęcko-siedlecki a	49	223	4805	1272	1921	1581	466
..... b	14	44	317	130	79	46	23
Powiaty: Powiats:							
łosicki a	3	7	148	23	53	67	5
..... b	1	6	50	26	14	17	9
makowski a	3	15	248	68	81	80	19
..... b	1	5	27	12	5	2	2
ostrołęcki a	7	21	427	92	195	110	32
..... b	1	3	15	5	6	1	—
ostrowski a	5	25	403	116	160	111	25
..... b	2	4	31	14	—	3	2
przasnyski a	3	14	367	109	163	135	46
..... b	1	2	13	4	5	1	—
pultuski a	3	11	268	68	109	83	20
..... b	1	4	39	17	3	1	—
siedlecki a	1	2	16	—	—	8	—
..... b	1	3	23	15	8	4	3
sokolowski a	3	15	298	80	112	112	33
..... b	1	3	17	8	10	4	—
węgrowski a	4	23	544	171	207	205	72
..... b	1	3	25	6	8	—	—
wyszkowski a	5	19	459	108	179	155	49
..... b	2	6	41	8	16	8	5
Miasta na prawach powiatu: Cities with powiat status:							
Ostrołęka a	4	21	449	110	200	175	58
..... b	1	3	21	10	3	5	2
Siedlce a	8	50	1178	327	462	340	107
..... b	1	2	15	5	1	—	—

¹ Z roku szkolnego 2008/09.
¹ From 2008/09 school year.

TABL. 2 (47). ZASADNICZE SZKOŁY ZAWODOWE DLA MŁODZIEŻY ORAZ SZKOŁY SPECJALNE PRZYSPOSABIAJĄCE DO PRACY W ROKU SZKOLNYM 2009/10 (dok.)
BASIC VOCATIONAL SCHOOLS FOR YOUTH AS WELL AS SPECIAL JOB-TRAINING SCHOOLS IN 2009/10 SCHOOL YEAR (cont.)

WYSZCZEGÓLNIENIE SPECIFICATION	Szkoły Schools	Oddziały Sections	Uczniowie Students			Absolwenci ¹ Graduates ¹	w tym kobiety of which females	
			ogółem total	z ogółem of total				
				kobiety females	klasa I 1st grade			
Podregion (Subregion) radomski	a	25	171	4329	1197	1644	1417	454
	b	7	31	195	85	52	49	18
Powiaty: Powiats:								
białobrzezki.....	a	1	11	230	76	114	105	43
kozienicki.....	a	3	18	496	105	203	106	40
	b	1	3	22	9	8	—	—
lipski.....	a	2	8	190	44	58	74	18
	b	1	2	18	8	5	7	5
przysuski.....	a	1	8	192	50	66	56	10
	b	1	3	21	8	1	0	0
radomski.....	a	3	9	276	47	84	74	17
szydłowiecki.....	a	1	9	224	58	84	94	31
zwolencki.....	a	1	11	310	85	96	116	50
Miasto na prawach powiatu: City with powiat status:								
Radom.....	a	13	97	2411	732	939	792	245
	b	4	23	134	60	38	42	13
Podregion (Subregion) m.st. Warszawa	a	26	134	2838	1083	1334	708	263
	b	8	35	228	115	89	59	23
Miasto na prawach powiatu: City with powiat status:								
m.st. Warszawa.....	a	26	134	2838	1083	1334	708	263
	b	8	35	228	115	89	59	23
Podregion (Subregion) warszawski wschodni	a	31	148	3523	1080	1454	1135	387
	b	8	24	144	56	38	28	8
Powiaty: Powiats:								
garwoliński.....	a	7	43	1019	272	393	310	105
	b	1	5	28	10	6	4	—
legionowski.....	a	3	8	188	55	86	73	16
	b	1	3	16	7	6	6	2
miński.....	a	7	35	868	243	342	257	83
	b	1	3	25	3	8	5	—
nowodworski.....	a	3	14	335	135	162	108	46
	b	1	2	16	10	3	1	—
otwocki.....	a	5	21	490	150	228	160	58
	b	1	5	30	11	6	4	—
wolomiński.....	a	6	27	623	225	243	227	79
	b	3	6	29	15	9	8	6
Podregion (Subregion) warszawski zachodni	a	31	138	2499	775	1118	762	266
	b	9	29	187	81	75	51	34
Powiaty: Powiats:								
grodziski.....	a	3	18	412	157	196	136	48
	b	1	3	19	4	8	4	4
grójcecki.....	a	8	33	571	169	265	150	61
	b	2	5	34	11	17	15	11
piaseczyński.....	a	5	19	352	82	166	110	36
	b	1	7	48	25	13	11	7
pruszkowski.....	a	4	13	207	88	99	80	35
	b	2	6	32	18	11	13	7
sochaczewski.....	a	3	19	503	119	193	156	40
	b	1	3	24	11	8	2	1
warszawski zachodni.....	a	3	13	118	51	46	41	13
	b	1	3	18	6	6	6	4
żyrardowski.....	a	5	23	336	109	153	89	33
	b	1	2	12	6	12	—	—

¹ Z roku szkolnego 2008/09.

Źródło: dane Ministerstwa Edukacji Narodowej.

¹ From 2008/09 school year.

Source: data of the Ministry of National Education.

TABL. 3 (48). LICEA OGÓLNOKSZTAŁCĄCE DLA MŁODZIEŻY W ROKU SZKOLNYM 2009/10
 GENERAL SECONDARY SCHOOLS FOR YOUTH IN 2009/10 SCHOOL YEAR

WYSZCZEGÓLNIENIE SPECIFICATION a — ogółem total b — w tym uzupełniające licea ogólnokształcące of which supplementary general secondary schools	Szkoły Schools	Oddziały Sections	Uczniowie Students			Absolwenci / Graduates ¹	
			ogółem total	z ogółem of total		ogółem total	w tym kobiety of which females
				kobiety females	klasa I 1st grade		
WOJEWÓDZTWO a	378	3659	99864	58966	33582	34520	20421
VOIVODSHIP b	3	5	94	55	60	32	15
Podregion (Subregion) ciechanowsko-plocki a	49	457	12491	7764	4232	4344	2696
..... b	1	2	48	26	29	19	8
Powiaty: Powiats:							
ciechanowski a	6	76	2106	1344	727	734	471
gostyniński a	4	35	974	576	351	302	193
..... b	1	2	48	26	29	13	5
mławski a	6	49	1396	901	474	500	316
plocki a	6	26	578	363	186	215	114
pioński a	8	60	1680	1037	549	592	359
sierpecki a	4	30	837	506	294	277	185
żuromiński a	3	25	761	492	250	305	192
Miasto na prawach powiatu: City with powiat status:							
Plock a	12	156	4159	2545	1401	1419	866
..... b	—	—	—	—	—	6	3
Podregion (Subregion) ostrołęcko-siedlecki a	47	492	14221	9041	4817	5022	3078
Powiaty: Powiats:							
łosicki a	2	18	516	335	171	185	114
makowski a	4	29	852	516	270	320	192
ostrołęcki a	2	9	222	155	71	80	51
ostrowski a	4	43	1228	869	430	444	295
przasnyski a	5	39	1153	688	408	418	227
pultuski a	2	24	684	430	226	235	142
siedlecki a	1	1	8	5	8	—	—
sokolowski a	4	35	956	589	306	352	209
węgrowski a	5	61	1737	1057	546	585	355
wyszkowski a	4	32	951	636	318	361	245
Miasta na prawach powiatu: Cities with powiat status:							
Ostrołęka a	5	83	2483	1571	876	817	507
Siedlce a	9	118	3431	2190	1187	1225	741

¹ Z roku szkolnego 2008/09.
¹ From 2008/09 school year.

TABL. 3 (48). LICEA OGÓLNOKSZTAŁCĄCE DLA MŁODZIEŻY W ROKU SZKOLNYM 2009/10 (dok.)
GENERAL SECONDARY SCHOOLS FOR YOUTH IN 2009/10 SCHOOL YEAR (cont.)

WYSZCZEGÓLNIENIE SPECIFICATION a — ogółem total b — w tym uzupełniające licea ogólnokształcące of which supplementary general secondary schools	Szkoły Schools	Oddziały Sections	Uczniowie Students			Absolwenci ¹ Graduates ¹	ogółem total	w tym kobiety of which females
			ogółem total	z ogółem of total				
				kobiety females	klasa I 1st grade			
Podregion (Subregion) radomski..... a	39	391	11476	7241	3871	4002	2528	
Powiaty: Powiats:								
bialobrzescki..... a	1	3	485	312	180	189	110	
kozienicki..... a	3	36	1012	623	302	371	228	
lipski..... a	3	29	697	414	250	194	113	
przysuski..... a	5	38	860	515	277	317	210	
radomski..... a	8	37	1033	620	375	376	230	
sztydlowiecki..... a	2	21	542	328	177	157	106	
zwoleński..... a	1	15	476	317	143	164	117	
Miasto na prawach powiatu: City with powiat status:								
Radom..... a	16	212	6371	4112	2167	2234	1414	
Podregion (Subregion) m.st. Warszawa..... a	152	1623	43150	24212	14172	14982	8484	
b	1	2	35	21	20	13	7	
Miasto na prawach powiatu: City with powiat status:								
m.st. Warszawa..... a	152	1623	43150	24212	14172	14982	8484	
b	1	2	35	21	20	13	7	
Podregion (Subregion) warszawski wschodni..... a	42	332	9380	5497	3325	3180	1876	
Powiaty: Powiats:								
garwoliński..... a	7	62	1916	1238	655	678	432	
legionowski..... a	5	52	1559	806	582	445	226	
miński..... a	9	75	2057	1215	691	778	470	
nowodworski..... a	4	26	649	361	215	206	122	
otwocki..... a	10	59	1517	879	537	491	280	
wolomiński..... a	7	58	1682	998	645	582	346	
Podregion (Subregion) warszawski zachodni..... a	49	364	9146	5211	3165	2990	1759	
b	1	1	11	8	11	—	—	
Powiaty: Powiats:								
grodziski..... a	5	44	1088	609	388	409	237	
grójecki..... a	7	57	1360	806	469	461	286	
piaseczyński..... a	9	60	1494	805	527	389	219	
b	1	1	11	8	11	—	—	
pruskowski..... a	10	71	1782	916	629	592	333	
sochaczewski..... a	7	63	1762	1131	581	583	380	
warszawski zachodni..... a	5	26	476	247	164	174	95	
żyrardowski..... a	6	43	1184	697	407	382	209	

¹ Z roku szkolnego 2008/09.

Źródło: dane Ministerstwa Edukacji Narodowej.

¹ From 2008/09 school year.

Source: data of the Ministry of National Education.

TABL. 4 (49). LICEA PROFILOWANE DLA MŁODZIEŻY W ROKU SZKOLNYM 2009/10
 SPECIALIZED SECONDARY SCHOOLS FOR YOUTH IN 2009/10 SCHOOL YEAR

WYSZCZEGÓLNIENIE SPECIFICATION	Szkoły Schools	Oddziały Sections	Uczniowie Students			Absolwenci ^a	Graduates ^a
			ogółem total	z ogółem of total		ogółem total	w tym kobiety of which females
				kobiety females	klasa I 1st grade		
WOJEWÓDZTWO VOIVODSHIP	101	371	8927	5626	2750	4408	2592
Podregion (Subregion) ciechanowsko-plocki ...	15	66	1732	1040	555	867	530
Powiaty: Powiats:							
ciechanowski	5	16	398	232	90	184	97
gostyniński	1	1	30	20	—	28	19
mławski	2	9	278	155	101	115	66
plocki	—	—	—	—	—	18	9
pioński	3	16	474	300	156	159	100
sierpecki	1	8	183	143	55	105	79
żuromiński	—	—	—	—	—	99	69
Miasto na prawach powiatu: City with powiat status:							
Plock	3	16	369	190	153	159	91
Podregion (Subregion) ostrołęcko-siedlecki ...	24	93	2442	1660	753	1304	822
Powiaty: Powiats:							
łosicki	1	1	23	14	—	121	66
makowski	2	7	197	119	80	129	71
ostrołęcki	1	3	56	31	—	82	46
ostrowski	2	8	220	118	51	124	79
przasnyski	1	6	180	148	69	55	39
pultuski	2	15	384	238	133	126	68
siedlecki	1	2	23	17	—	17	8
sokołowski	1	10	296	201	93	115	86
węgrowski	1	3	89	70	28	52	29
wyszkowski	4	13	358	257	140	124	86
Miasta na prawach powiatu: Cities with powiat status:							
Ostrołęka	2	6	180	135	54	113	78
Siedlce	6	19	436	312	105	246	166

^a Z roku szkolnego 2008/09.
^a From 2008/09 school year.

TABL. 4 (49). LICEA PROFILOWANE DLA MŁODZIEŻY W ROKU SZKOLNYM 2009/10 (dok.)
SPECIALIZED SECONDARY SCHOOLS FOR YOUTH IN 2009/10 SCHOOL YEAR (cont.)

WYSZCZEGÓLNIENIE SPECIFICATION	Szkoły Schools	Oddziały Sections	Uczniowie Students			Absolwenci ^a	Graduates ^a
			ogółem total	z ogółem of total		ogółem total	w tym kobiety of which females
				kobiety females	klasa I 1st grade		
Podregion (Subregion) radomski.....	13	36	909	594	261	610	321
Powiaty: Powiats:							
bialobrzeski.....	1	7	171	77	58	120	59
kozienicki.....	1	1	19	8	—	23	10
lipski.....	1	1	30	18	—	21	8
przysuski.....	2	4	93	68	25	82	41
radomski.....	2	4	81	58	20	57	23
szydlowiecki.....	—	—	—	—	—	—	—
zwoleniński.....	1	3	86	49	29	22	8
Miasto na prawach powiatu: City with powiat status:							
Radom.....	5	16	429	316	129	285	172
Podregion (Subregion) m.st. Warszawa.....	14	60	1198	717	425	450	253
Miasto na prawach powiatu: City with powiat status:							
m.st. Warszawa.....	14	60	1198	717	425	450	253
Podregion (Subregion) warszawski wschodni	20	71	1740	1095	491	719	408
Powiaty: Powiats:							
garwoliński.....	3	9	244	178	29	107	68
legionowski.....	3	5	122	55	35	62	33
miński.....	4	19	491	338	172	167	88
nowodworski.....	2	12	214	125	91	90	50
otwocki.....	2	8	230	149	66	101	58
wołomiński.....	6	18	439	250	98	192	111
Podregion (Subregion) warszawski zachodni	15	45	906	520	265	458	258
Powiaty: Powiats:							
grodziski.....	2	7	173	104	58	59	36
grójecki.....	3	6	107	48	10	117	55
piaseczyński.....	5	14	249	133	76	91	52
pruszkowski.....	2	9	224	151	83	65	40
sochaczewski.....	1	3	51	33	—	52	25
warszawski zachodni.....	—	—	—	—	—	18	15
żyrardowski.....	2	6	102	51	38	56	35

^a Z roku szkolnego 2008/09.

Źródło: dane Ministerstwa Edukacji Narodowej.

^a From 2008/09 school year.

Source: data of the Ministry of National Education.

TABL. 5 (50). **TECHNIKA, TECHNIKA UZUPELNIAJĄCE ORAZ OGÓLNOKSZTAŁCĄCE SZKOŁY ARTYSTYCZNE¹ DLA MŁODZIEŻY W ROKU SZKOLNYM 2009/10**
TECHNICAL SECONDARY SCHOOLS, SUPPLEMENTARY TECHNICAL SECONDARY SCHOOLS AS WELL AS GENERAL ART SCHOOLS¹ FOR YOUTH IN 2009/10 SCHOOL YEAR

WYSZCZEGÓLNIENIE SPECIFICATION	Szkoły Schools	Oddziały Sections	Uczniowie Students			Absolwenci ² Graduates ²	
			ogółem total	z ogółem of total		ogółem total	w tym kobiety of which females
				kobiety females	klasa I 1st grade		
a — ogółem total w tym: of which: b — technika uzupełniająca supplementary technical c — ogólnokształcące szkoły artystyczne general art schools							
WOJEWÓDZTWO	244	2585	59020	22531	17968	10952	4269
VOIVODSHIP	b	16	35	605	157	256	219
	c	14	176	1370	990	286	169
Podregion (Subregion) ciechanowsko-płocki.....	a	38	407	9280	3687	2725	1772
	b	1	2	14	5	—	17
	c	1	4	59	38	14	13
Powiaty: Powiats:							
ciechanowski	a	8	49	1102	298	360	197
	b	1	2	14	5	—	7
gostyniński	a	2	18	489	208	166	75
mławski	a	4	44	1097	467	294	232
płocki	a	3	24	535	225	155	112
płoński	a	5	40	909	340	273	195
sierpecki	a	3	53	1150	478	274	250
żuromiński.....	a	2	30	763	273	188	122
Miasto na prawach powiatu: City with powiat status:							
Płock.....	a	11	149	3235	1398	1015	589
	b	—	—	—	—	—	10
	c	1	4	59	38	14	13
Podregion (Subregion) ostrołęcko-siedlecki	a	46	533	12816	4697	3568	2757
	b	1	1	31	—	31	32
Powiaty: Powiats:							
łosicki.....	a	2	25	630	202	224	90
makowski.....	a	3	22	522	125	158	73
ostrołęcki	a	8	43	1039	404	265	207
ostrowski.....	a	5	59	1320	442	362	304
przasnyski.....	a	4	30	778	301	228	176
pultuski	a	4	34	700	244	199	219
siedlecki.....	a	—	—	—	—	—	—
sokolowski	a	2	41	1010	361	276	230
węgrowski.....	a	1	20	572	168	128	128
wyszkowski.....	a	5	66	1629	676	411	346
Miasta na prawach powiatu: Cities with powiat status:							
Ostrołęka	a	5	114	2663	1117	763	626
	b	1	1	31	—	31	12
Siedlce.....	a	7	79	1953	657	554	358
	b	—	—	—	—	—	20

¹ Dające uprawnienia zawodowe. ² Z roku szkolnego 2008/09.
¹ Leading professional certification. ² From 2008/09 school year.

TABL. 5 (50). **TECHNIKA, TECHNIKA UZUPEŁNIAJĄCE ORAZ OGÓLNOKSZTAŁCĄCE SZKOŁY ARTYSTYCZNE¹ DLA MŁODZIEŻY W ROKU SZKOLNYM 2009/10 (dok.)**
TECHNICAL SECONDARY SCHOOLS, SUPPLEMENTARY TECHNICAL SECONDARY SCHOOLS AS WELL AS GENERAL ART SCHOOLS¹ FOR YOUTH IN 2009/10 SCHOOL YEAR (cont.)

WYSZCZEGÓLNIENIE SPECIFICATION	Szkoły Schools	Oddziały Sections	Uczniowie Students			Absolwenci ² Graduates ²		
			ogółem total	z ogółem of total		ogółem total	w tym kobiety of which females	
				kobiety females	klasa I 1st grade			
a — ogółem total w tym: of which:								
b — technika uzupełniająca supplementary technical								
c — ogólnokształcące szkoły artystyczne general art schools								
Podregion (Subregion) radomski.....	a	40	361	9147	3836	2746	1850	760
	b	9	20	332	99	155	78	17
	c	3	16	317	225	73	51	42
Powiaty: Powiats:								
białobrzeski.....	a	1	13	311	158	119	45	31
kozienicki.....	a	4	28	732	321	184	224	84
lipski.....	a	2	13	294	114	102	58	23
przysuski.....	a	4	32	707	303	206	147	59
radomski.....	a	5	39	1039	431	224	239	102
	b	1	1	18	12	—	—	—
sztydlowiecki.....	a	1	11	207	86	55	57	23
zwoleniński.....	a	1	10	261	123	72	93	37
Miasto na prawach powiatu: City with powiat status:								
Radom.....	a	22	215	5596	2300	1784	987	401
	b	8	19	314	87	155	78	17
	c	3	16	317	225	73	51	42
Podregion (Subregion) m.st. Warszawa.....	a	62	703	14458	4955	4897	2207	715
	b	5	12	228	53	70	92	31
	c	8	148	863	621	169	125	94
Miasto na prawach powiatu: City with powiat status:								
m.st. Warszawa.....	a	62	703	14458	4955	4897	2207	715
	b	5	12	228	53	70	92	31
	c	8	148	863	621	169	125	94
Podregion (Subregion) warszawski wschodni	a	27	292	7247	3016	2153	1320	594
	c	2	8	131	106	30	35	27
Powiaty: Powiats:								
garwoliński.....	a	4	98	2488	1024	678	490	224
legionowski.....	a	3	19	441	222	111	76	43
miński.....	a	6	64	1560	642	458	327	142
	c	2	8	131	106	30	35	27
nowodworski.....	a	4	34	767	344	236	131	79
otwocki.....	a	3	32	879	352	240	170	55
wolomiński.....	a	7	45	1112	432	430	126	51
Podregion (Subregion) warszawski zachodni	a	31	289	6072	2340	1879	1046	407
Powiaty: Powiats:								
grodziski.....	a	4	36	922	256	299	136	33
grójcecki.....	a	7	70	1367	570	383	247	102
piaseczyński.....	a	5	60	1098	469	338	202	90
pruszkowski.....	a	2	9	193	47	80	14	—
sochaczewski.....	a	4	61	1356	559	406	241	96
warszawski zachodni.....	a	5	33	683	298	217	111	60
żyrardowski.....	a	4	20	453	141	156	95	26

¹ Dające uprawnienia zawodowe. ² Z roku szkolnego 2008/09.

Źródło: dane Ministerstwa Edukacji Narodowej.

¹ Leading professional certification. ² From 2008/09 school year.

Source: data of the Ministry of National Education.

TABL. 6 (51). SZKOŁY POLICEALNE W ROKU SZKOLNYM 2009/10
 POST-SECONDARY SCHOOLS IN 2009/10 SCHOOL YEAR

WYSZCZEGÓLNIENIE SPECIFICATION	Szkoły Schools	Oddziały Sections	Uczniowie Students		Absolwenci ^a Graduates ^a	
			ogółem total	w tym kobiety of which females	ogółem total	w tym kobiety of which females
WOJEWÓDZTWO VOIVODSHIP	332	1495	31827	17920	8689	5223
Podregion (Subregion) ciechanowsko-płocki	70	236	5184	2623	1393	719
Powiaty: Powiats:						
ciechanowski	15	63	1199	731	406	213
gostyniński	1	2	14	2	5	—
mławski	12	30	663	375	135	66
płocki	1	3	25	2	10	—
płoński	6	14	305	76	99	30
sierpecki	3	10	233	97	74	42
żuromiński	2	2	30	5	30	1
Miasto na prawach powiatu: City with powiat status:						
Płock	30	112	2715	1335	634	367
Podregion (Subregion) ostrołęcko-siedlecki	56	242	4738	2523	1471	782
Powiaty: Powiats:						
łosicki	—	—	—	—	—	—
makowski	—	—	—	—	—	—
ostrołęcki	6	13	327	129	124	52
ostrowski	2	3	89	21	29	13
przasnyski	5	17	313	130	131	67
pultuski	5	9	121	27	54	16
siedlecki	1	4	73	14	32	10
sokolowski	1	2	41	2	25	3
węgrowski	3	15	279	67	112	19
wyszkowski	4	12	216	110	93	56
Miasta na prawach powiatu: Cities with powiat status:						
Ostrołęka	11	46	810	592	234	179
Siedlce	18	121	2469	1431	637	367

^a Z roku szkolnego 2008/09.
^a From 2008/09 school year.

TABL. 6 (51). SZKOŁY POLICEALNE W ROKU SZKOLNYM 2009/10 (dok.)
POST-SECONDARY SCHOOLS IN 2009/10 SCHOOL YEAR (cont.)

WYSZCZEGÓLNIENIE SPECIFICATION	Szkoły Schools	Oddziały Sections	Uczniowie Students		Absolwenci ^a Graduates ^a	
			ogółem total	w tym kobiety of which females	ogółem total	w tym kobiety of which females
Podregion (Subregion) radomski.....	45	200	3859	2463	1246	829
Powiaty: Powiats:						
bialobrzeski.....	1	1	12	1	7	4
kozienicki.....	3	4	108	49	79	20
lipski.....	4	17	404	135	139	63
przysuski.....	5	8	125	47	21	4
radomski.....	3	12	306	116	113	53
szydlowiecki.....	—	—	—	—	—	—
zwoleniński.....	1	1	17	7	10	—
Miasto na prawach powiatu: City with powiat status:						
Radom.....	28	157	2887	2108	877	685
Podregion (Subregion) m.st. Warszawa.....	120	647	14288	8769	3791	2514
Miasto na prawach powiatu: City with powiat status:						
m.st. Warszawa.....	120	647	14288	8769	3791	2514
Podregion (Subregion) warszawski wschodni.....	14	62	1486	687	351	173
Powiaty: Powiats:						
garwoliński.....	1	9	119	44	38	16
legionowski.....	2	8	208	125	12	8
miński.....	3	16	388	216	123	56
nowodworski.....	1	3	47	30	9	1
otwocki.....	2	7	177	135	69	49
wołomiński.....	5	19	547	137	100	43
Podregion (Subregion) warszawski zachodni.....	27	108	2272	855	437	206
Powiaty: Powiats:						
grodziski.....	2	6	126	71	24	14
grójecki.....	9	26	343	126	148	53
piaseczyński.....	5	14	349	142	70	24
pruskowski.....	4	24	609	319	86	68
sochaczewski.....	4	33	813	183	89	39
warszawski zachodni.....	2	2	21	9	13	5
żyrardowski.....	1	3	11	5	7	3

^a Z roku szkolnego 2008/09.

Źródło: dane Ministerstwa Edukacji Narodowej.

^a From 2008/09 school year.

Source: data of the Ministry of National Education.

TABL. 7 (52). SZKOŁY DLA DOROSŁYCH¹ W ROKU SZKOLNYM 2009/10
 SCHOOLS FOR ADULTS¹ IN 2009/10 SCHOOL YEAR

WYSZCZEGÓLNIENIE SPECIFICATION	Szkoły Schools	Oddziały Sections	Uczniowie Students			Absolwenci ³ Graduates ³		
			ogółem total	z ogółem of total		ogółem total	w tym kobiety of which females	
				kobiety females	klasa I 1st grade			
WOJEWÓDZTWO	a	13	63	1655	440	396	198	51
VOIVODSHIP	b	11	29	453	97	222	186	52
	c	293	1044	26352	11125	13344	6159	3038
	d	11	40	878	503	427	206	145
	e	102	330	5623	1620	2450	1579	490
Podregion (Subregion) ciechanowsko-płocki	a	3	13	341	75	73	57	5
	b	3	10	147	45	91	40	19
	c	56	136	2838	1357	1337	800	368
	d	4	11	220	109	98	45	27
	e	24	72	978	192	426	251	46
Powiaty: Powiats:								
ciechanowski	a	1	3	108	17	15	42	3
	c	8	22	470	215	231	161	59
	d	2	7	170	74	65	33	18
	e	5	11	147	38	59	54	11
gostyniński	c	4	6	83	39	24	21	6
mławski	a	1	3	63	6	15	—	—
	c	7	16	319	140	163	107	53
	e	1	4	30	—	11	11	—
płocki	c	5	10	144	59	52	39	10
	d	1	1	9	7	9	—	—
płoński	c	11	20	429	204	172	168	76
	e	1	3	73	—	35	25	3
sierpecki	c	5	9	131	60	56	36	21
	e	5	10	161	42	76	57	11
żuromiński	c	3	6	149	59	77	58	18
	e	2	2	31	16	—	—	—
Miasto na prawach powiatu: City with powiat status:								
Płock	a	1	7	170	52	43	15	2
	b	3	10	147	45	91	40	19
	c	13	47	1113	581	562	210	125
	d	1	3	41	28	24	12	9
	e	10	42	536	96	245	104	21
Podregion (Subregion) ostrołęcko-siedlecki	a	1	3	27	4	4	8	1
	c	56	165	4105	1653	2051	832	382
	d	1	3	82	36	44	47	28
	e	21	63	1207	369	535	403	134
Powiaty: Powiats:								
łosicki	c	1	1	7	3	—	11	5
makowski	c	2	4	70	29	22	44	20
ostrołęcki	c	4	8	250	99	150	52	28
	d	1	3	82	36	44	22	12
	e	3	7	140	47	68	45	21
ostrowski	c	4	8	230	115	80	55	24
	e	3	7	165	66	47	56	15

¹ W roku szkolnym 2009/10 nie funkcjonowały szkoły podstawowe dla dorosłych. ² Łącznie z uzupełniającymi odpowiednio: liceami ogólnokształcącymi i technikami.
³ Z roku szkolnego 2008/09.

¹ In 2009/10 school year primary schools for adults did not exist. ² Including supplementary schools: general secondary and technical secondary respectively.
³ From 2008/09 school year.

TABL. 7 (52). SZKOŁY DLA DOROSŁYCH¹ W ROKU SZKOLNYM 2009/10 (cd.)
SCHOOLS FOR ADULTS¹ IN 2009/10 SCHOOL YEAR (cont.)

WYSZCZEGÓLNIENIE SPECIFICATION	Szkoły Schools	Oddziały Sections	Uczniowie Students			Absolwenci ³	Graduates ³
			ogółem total	z ogółem of total		ogółem total	w tym kobiety of which females
				kobiety females	klasa I 1st grade		
a — gimnazja lower secondary schools							
b — zasadnicze szkoły zawodowe basic vocational schools							
c — licea ogólnokształcące ² general secondary schools ²							
d — licea profilowane specialized secondary schools							
e — technika ² technical secondary schools ²							
Podregion (Subregion) ostrołęcko-siedlecki (dok.) (cont.)							
Powiaty (dok.): Powiats (cont.):							
przasnyski..... c	6	12	289	126	134	63	31
e	3	21	316	50	118	73	10
pultuski..... c	4	10	212	90	119	56	36
e	2	3	12	—	—	21	—
siedlecki..... e	1	3	45	3	23	12	2
sokolowski..... c	3	6	161	50	58	55	20
węgrowski..... c	11	21	411	178	173	72	35
e	1	3	82	29	42	39	13
wyszkowski..... c	5	21	538	233	300	98	55
e	2	7	156	53	59	41	15
Miasta na prawach powiatu: Cities with powiat status:							
Ostrołęka..... a	1	3	27	4	4	8	1
c	5	17	427	171	167	82	35
e	2	6	146	69	93	43	27
Siedlce..... c	11	57	1510	559	848	244	93
d	—	—	—	—	—	25	16
e	4	6	145	52	85	73	31
Podregion (Subregion) radomski..... a	2	5	90	20	10	19	4
b	1	2	29	9	16	46	17
c	41	138	3565	1401	1991	954	431
d	1	3	40	16	13	18	14
e	14	48	1009	379	438	354	163
Powiaty: Powiats:							
białobrzezki..... c	1	2	56	26	31	38	12
kozienicki..... a	1	3	51	10	10	19	4
c	6	15	318	124	162	124	57
d	1	3	40	16	13	18	14
e	—	—	—	—	—	20	—
lipski..... c	4	8	198	65	87	41	17
e	1	2	38	10	—	44	24
przysuski..... c	3	12	219	69	115	30	17
e	2	6	71	24	28	65	26
radomski..... c	7	15	347	103	169	100	36
e	1	2	13	1	—	11	3
zwoleński..... c	4	6	148	76	93	36	6
Miasto na prawach powiatu: City with powiat status:							
Radom..... a	1	2	39	10	—	—	—
b	1	2	29	9	16	46	17
c	16	80	2279	938	1334	585	286
e	10	38	887	344	410	214	110

¹ W roku szkolnym 2009/10 nie funkcjonowały szkoły podstawowe dla dorosłych. ² Łącznie z uzupełniającymi odpowiednio: liceami ogólnokształcącymi i technikum.
³ Z roku szkolnego 2008/09.

¹ In 2009/10 school year primary schools for adults did not exist. ² Including supplementary schools: general secondary and technical secondary respectively.

³ From 2008/09 school year.

TABL. 7 (52). SZKOŁY DLA DOROSŁYCH¹ W ROKU SZKOLNYM 2009/10 (dok.)
 SCHOOLS FOR ADULTS¹ IN 2009/10 SCHOOL YEAR (cont.)

WYSZCZEGÓLNIENIE SPECIFICATION	Szkoły Schools	Oddziały Sections	Uczniowie Students			Absolwenci ³ Graduates ³		
			ogółem total	z ogółem of total		ogółem total	w tym kobiety of which females	
				kobiety females	klasa I 1st grade			
a — gimnazja lower secondary schools								
b — zasadnicze szkoły zawodowe basic vocational schools								
c — licea ogólnokształcące ² general secondary schools ²								
d — licea profilowane specialized secondary schools								
e — technika ² technical secondary schools ²								
Podregion (Subregion) m.st. Warszawa.....	a	7	42	1197	341	309	114	41
b	5	14	221	16	75	98	15	
c	66	376	10001	4129	4971	2104	1111	
d	3	15	372	263	203	82	70	
e	25	78	1245	409	521	312	80	
Miasto na prawach powiatu: City with powiat status:								
m.st. Warszawa	a	7	42	1197	341	309	114	41
b	5	14	221	16	75	98	15	
c	66	376	10001	4129	4971	2104	1111	
d	3	15	372	263	203	82	70	
e	25	78	1245	409	521	312	80	
Podregion (Subregion) warszawski wschodni.....	b	1	1	31	24	31	—	—
c	35	110	2960	1328	1514	743	370	
d	2	8	164	79	69	14	6	
e	6	33	490	152	236	151	48	
Powiaty: Powiats:								
garwoliński	c	4	10	248	89	103	63	33
e	2	16	199	57	99	74	24	
legionowski	c	4	12	334	156	227	14	6
d	1	3	19	9	2	7	4	
miński	c	3	19	612	287	322	147	73
e	1	6	126	19	87	29	—	
nowodorski	c	3	9	217	114	106	95	51
e	2	6	105	69	29	28	16	
otwocki	c	6	15	471	199	212	163	83
e	—	—	—	—	—	3	—	
wolomiński	b	1	1	31	24	31	—	—
c	15	45	1078	483	544	261	124	
d	1	5	145	70	67	7	2	
e	1	5	60	7	21	17	8	
Podregion (Subregion) warszawski zachodni.....	b	1	2	25	3	9	2	1
c	39	119	2883	1257	1480	726	376	
e	12	36	694	119	294	108	19	
Powiaty: Powiats:								
grodziski	c	5	13	337	157	165	85	48
e	1	1	14	7	—	—	—	
grójceki	b	1	2	25	3	9	2	1
c	7	15	332	152	154	178	79	
e	7	16	238	29	79	61	11	
piaseczyński	c	7	15	468	226	299	90	49
pruszkowski	c	7	29	657	270	339	110	59
e	—	—	—	—	—	4	—	
sochaczewski	c	6	26	702	273	354	151	82
e	4	19	442	83	215	43	8	
warszawski zachodni	c	1	2	40	20	—	15	7
żyrardowski	c	6	19	347	159	169	97	52

1 W roku szkolnym 2009/10 nie funkcjonowały szkoły podstawowe dla dorosłych. 2 Łącznie z uzupełniającymi odpowiednio: liceami ogólnokształcącymi i technikami. 3 Z roku szkolnego 2008/09.

Źródło: dane Ministerstwa Edukacji Narodowej.

1 In 2009/10 school year primary schools for adults did not exist. 2 Including supplementary schools: general secondary and technical secondary respectively. 3 From 2008/09 school year.

Source: data of the Ministry of National Education.

TABL. 8 (53). WYCHOWANIE PRZEDSZKOLNE W ROKU SZKOLNYM 2009/10
 PRE-PRIMARY EDUCATION IN 2009/10 SCHOOL YEAR

WYSZCZEGÓLNIENIE SPECIFICATION	Placówki Establishments		Miejsca w przedszkolach Places in nursery schools	Dzieci Children	
	ogółem total	w tym przedszkola of which nursery schools		ogółem total	w tym w przedszkolach of which in nursery schools
WOJEWÓDZTWO..... <i>VOIVODSHIP</i>	2697	1286	113829^a	149362	113434
PODREGION (SUBREGION) CIECHANOWSKO-PŁOCKI.....	312	103	9716^a	14105	10003
Powiat ciechanowski.....	46	15	1250	1975	1223
Gmina miejska: <i>Urban gmina:</i>					
Ciechanów.....	14	9	920	1136	875
Gmina miejsko-wiejska: <i>Urban-rural gmina:</i>					
Glinojec.....	4	1	100	157	121
w tym miasto <i>of which city.....</i>	1	1	100	121	121
Gminy wiejskie: <i>Rural gminas:</i>					
Ciechanów.....	3	—	—	51	—
Golymin-Osrodek.....	3	1	26	84	21
Grudusk.....	3	1	40	100	40
Ojrzeń.....	4	1	27	69	27
Opinogóra Górna.....	5	—	—	92	—
Regimin.....	4	—	—	94	—
Sońsk.....	6	2	137	192	139
Powiat gostyniński.....	20	7	506	820	514
Gmina miejska: <i>Urban gmina:</i>					
Gostynin.....	5	3	285	454	304
Gminy wiejskie: <i>Rural gminas:</i>					
Gostynin.....	8	—	—	119	—
Pacyna.....	2	2	70	56	56
Sanniki.....	3	1	100	115	93
Szczawin Kościelny.....	2	1	51	76	61
Powiat mławski.....	43	9	986	1596	878
Gmina miejska: <i>Urban gmina:</i>					
Mława.....	8	6	810	940	712
Gminy wiejskie: <i>Rural gminas:</i>					
Dzierzgowo.....	3	—	—	61	—
Lipowiec Kościelny.....	4	—	—	59	—
Radzanów.....	2	1	90	60	46
Strzegowo.....	4	1	60	108	56
Stupsk.....	5	—	—	66	—
Szreńsk.....	3	1	26	86	64
Szydłowo.....	3	—	—	47	—
Wieczfnia Kościelna.....	7	—	—	108	—
Wiśniewo.....	4	—	—	61	—

^a Bez gmin, dla których brak danych w Systemie Informacji Oświatowej.

^a Excluding gminas, for which data is not available in Educational Information System.

TABL. 8 (53). WYCHOWANIE PRZEDSZKOLNE W ROKU SZKOLNYM 2009/10 (cd.)
 PRE-PRIMARY EDUCATION IN 2009/10 SCHOOL YEAR (cont.)

WYSZCZEGÓLNIENIE SPECIFICATION	Placówki Establishments		Miejsca w przedszkolach Places in nursery schools	Dzieci Children	
	ogółem total	w tym przedszkola of which nursery schools		ogółem total	w tym w przedszkolach of which in nursery schools
PODREGION (SUBREGION)					
CIECHANOWSKO-PŁOCKI (cd.) (cont.)					
Powiat płocki	68	18	1245^a	2184	1382
Gminy miejsko-wiejskie:					
Urban-rural gminas:					
Drobin	4	2	175	187	168
w tym miasto of which city	1	1	125	117	117
Gąbin	6	2	155	260	200
w tym miasto of which city	1	1	125	157	157
Wyszogród	3	1	100	125	96
w tym miasto of which city	1	1	100	96	96
Gminy wiejskie: Rural gminas:					
Bielsk	6	4	190	216	196
Bodzanów	5	2	115	173	146
Brudzeń Duży	5	1	—	145	69
Bulkowo	8	—	—	124	—
Łąck	2	2	135	127	127
Mała Wieś	5	1	60	117	74
Nowy Duninów	3	—	—	55	—
Radzanowo	2	1	150	152	145
Słubice	4	1	40	91	36
Słupno	3	1	125	165	125
Stara Biała	6	—	—	143	—
Staroźreby	6	—	—	104	—
Powiat płoński	49	12	1053	1897	1065
Gminy miejskie: Urban gminas:					
Płońsk	10	6	633	785	618
Raciąż	1	1	125	117	117
Gminy wiejskie: Rural gminas:					
Baboszewo	5	1	75	157	76
Czerwińsk nad Wisłą	5	1	20	104	51
Dzierżążnia	1	—	—	27	—
Joniec	2	—	—	40	—
Naruszewo	6	—	—	101	—
Nowe Miasto	2	1	75	87	75
Płońsk	3	—	—	59	—
Raciąż	6	—	—	186	—
Sochocin	3	1	103	128	103
Zaluski	5	1	22	106	25
Powiat sierpecki	28	5	471	961	506
Gmina miejska: Urban gmina:					
Sierpc	4	4	431	469	469
Gminy wiejskie: Rural gminas:					
Gozdowo	3	—	—	77	—
Mochowo	6	—	—	117	—
Rościszewo	4	1	40	83	37
Sierpc	4	—	—	75	—
Szczutowo	2	—	—	31	—
Zawidz	5	—	—	109	—

^a Bez gmin, dla których brak danych w Systemie Informacji Oświatowej.

^a Excluding gminas, for which data is not available in Educational Information System.

TABL. 8 (53). WYCHOWANIE PRZEDSZKOLNE W ROKU SZKOLNYM 2009/10 (cd.)
PRE-PRIMARY EDUCATION IN 2009/10 SCHOOL YEAR (cont.)

WYSZCZEGÓLNIENIE SPECIFICATION	Placówki Establishments		Miejsca w przedszkolach Places in nursery schools	Dzieci Children	
	ogółem total	w tym przedszkola of which nursery schools		ogółem total	w tym w przedszkolach of which in nursery schools
PODREGION (SUBREGION)					
CIECHANOWSKO-PŁOCKI (dok.) (cont.)					
Powiat żuromiński.....	28	7	519	733	496
Gminy miejsko-wiejskie: Urban-rural gminas:					
Biezuń.....	3	1	75	72	55
w tym miasto of which city.....	1	1	75	55	55
Żuromin.....	7	2	250	321	274
w tym miasto of which city.....	2	2	250	274	274
Gminy wiejskie: Rural gminas:					
Kuczbork-Osada.....	5	2	111	122	90
Lubowidz.....	5	—	—	89	—
Lutocin.....	6	1	43	80	43
Siemiątkowo.....	2	1	40	49	34
Miasto na prawach powiatu (City with powiat status)					
Płock.....	30	30	3686	3939	3939
PODREGION (SUBREGION)					
OSTROŁĘCKO-SIEDLECKI.....	495	163	12250^a	18130	12836
Powiat łosicki.....	23	9	500^a	681	529
Gmina miejsko-wiejska: Urban-rural gmina:					
Łosice.....	5	3	308	298	286
w tym miasto of which city.....	2	2	258	258	258
Gminy wiejskie: Rural gminas:					
Huszwlewo.....	3	1	47	70	47
Olszanka.....	4	—	—	46	—
Platerów.....	5	2	50	62	27
Sarnaki.....	2	2	95	108	108
Stara Kornica.....	4	1	.	97	61
Powiat makowski.....	28	10	639	1096	692
Gmina miejska: Urban gmina:					
Maków Mazowiecki.....	3	3	276	310	310
Gmina miejsko-wiejska: Urban-rural gmina:					
Różan.....	1	1	125	118	118
w tym miasto of which city.....	1	1	125	118	118
Gminy wiejskie: Rural gminas:					
Czerwonka.....	1	—	—	32	—
Karniewo.....	3	—	—	129	—
Krasnosielc.....	4	1	84	155	75
Młynarze.....	2	1	20	42	24
Płoniawy-Bramura.....	7	—	—	132	—
Rzewnie.....	4	1	18	38	25
Sypniewo.....	2	2	81	84	84
Szelków.....	1	1	35	56	56

^a Bez gmin, dla których brak danych w Systemie Informacji Oświatowej.

^a Excluding gminas, for which data is not available in Educational Information System.

TABL. 8 (53). WYCHOWANIE PRZEDSZKOLNE W ROKU SZKOLNYM 2009/10 (cd.)
 PRE-PRIMARY EDUCATION IN 2009/10 SCHOOL YEAR (cont.)

WYSZCZEGÓLNIENIE SPECIFICATION	Placówki Establishments		Miejsca w przedszkolach Places in nursery schools	Dzieci Children	
	ogółem total	w tym przedszkola of which nursery schools		ogółem total	w tym w przedszkolach of which in nursery schools
PODREGION (SUBREGION)					
OSTROŁĘCKO-SIEDLECKI (cd.) (cont.)					
Powiat ostrołęcki	79	11	669	1620	832
Gmina miejsko-wiejska:					
Urban-rural gmina:					
Myszyniec.....	11	1	25	160	25
w tym miasto of which city.....	2	1	25	84	25
Gminy wiejskie: Rural gminas:					
Baranowo.....	8	1	70	118	65
Czarnia.....	3	—	—	32	—
Czerwin.....	5	1	90	113	87
Goworowo.....	5	1	50	141	50
Kadziło.....	11	2	102	299	207
Lelis.....	8	—	—	123	—
Lyse.....	11	1	47	142	48
Olszewo-Borki.....	7	2	140	221	170
Rzekuń.....	7	1	70	174	101
Troszyn.....	3	1	75	97	79
Powiat ostrowski	50	7	798	1564	995
Gmina miejska: Urban gmina:					
Ostrów Mazowiecka.....	3	3	479	622	622
Gmina miejsko-wiejska:					
Urban-rural gmina:					
Brok.....	2	1	25	50	46
w tym miasto of which city.....	1	1	25	46	46
Gminy wiejskie: Rural gminas:					
Andrzejewo.....	3	—	—	64	—
Boguty-Pianki.....	10	—	—	75	—
Malkinia Górna.....	7	1	144	262	178
Nur.....	1	—	—	39	—
Ostrów Mazowiecka.....	13	1	100	248	108
Stary Lubotyń.....	4	—	—	49	—
Szulborze Wielkie.....	1	—	—	22	—
Wąsewo.....	4	1	50	63	41
Zaręby Kościelne.....	2	—	—	70	—
Powiat przasnyski	43	8	756	1270	764
Gmina miejska: Urban gmina:					
Przasnysz.....	8	6	511	573	509
Gmina miejsko-wiejska:					
Urban-rural gmina:					
Chorzele.....	8	1	120	232	137
w tym miasto of which city.....	1	1	120	137	137
Gminy wiejskie: Rural gminas:					
Czernice Borowe.....	3	—	—	45	—
Jednoróżec.....	8	1	125	164	118
Krasne.....	3	—	—	48	—
Krzynowłoga Mała.....	5	—	—	70	—
Przasnysz.....	8	—	—	138	—

TABL. 8 (53). **WYCHOWANIE PRZEDSZKOLNE W ROKU SZKOLNYM 2009/10 (cd.)**
PRE-PRIMARY EDUCATION IN 2009/10 SCHOOL YEAR (cont.)

WYSZCZEGÓLNIENIE SPECIFICATION	Placówki Establishments		Miejsca w przedszkolach Places in nursery schools	Dzieci Children	
	ogółem total	w tym przedszkola of which nursery schools		ogółem total	w tym w przedszkolach of which in nursery schools
PODREGION (SUBREGION)					
OSTROŁĘCKO-SIEDLECKI (cd.) (cont.)					
Powiat pułtuski.....	35	10	714	1132	664
Gmina miejsko-wiejska:					
Urban-rural gmina:					
Pułtusk.....	12	7	545	675	503
w tym miasto of which city.....	9	6	505	617	465
Gminy wiejskie: Rural gminas:					
Gzy.....	3	—	—	49	—
Obryte.....	7	1	50	116	42
Pokrzywnica.....	4	—	—	58	—
Świercze.....	3	—	—	71	—
Winnica.....	2	1	75	85	75
Zatory.....	4	1	44	78	44
Powiat siedlecki.....	61	20	826	1727	922
Gmina miejsko-wiejska:					
Urban-rural gmina:					
Mordy.....	3	1	100	129	109
w tym miasto of which city.....	1	1	100	109	109
Gminy wiejskie: Rural gminas:					
Domanice.....	2	—	—	38	—
Korczew.....	3	1	51	70	51
Kotuń.....	8	2	20	176	61
Mokobody.....	3	1	59	127	72
Paprotnia.....	2	1	40	61	40
Przesmyki.....	3	2	77	74	69
Siedlce.....	9	2	90	287	97
Skórzec.....	5	1	72	141	72
Suchożebry.....	7	1	67	143	67
Wiśniew.....	4	1	42	112	42
Wodynie.....	3	2	64	102	89
Zbuczyn.....	9	5	144	267	153
Powiat sokołowski.....	31	22	1453	1452	1326
Gmina miejska: Urban gmina:					
Sokolów Podlaski.....	7	5	655	719	667
Gmina miejsko-wiejska:					
Urban-rural gmina:					
Kosów Lacki.....	3	1	52	97	84
w tym miasto of which city.....	1	1	52	84	84
Gminy wiejskie: Rural gminas:					
Bielany.....	3	2	75	76	70
Ceranów.....	2	2	56	51	51
Jabłonna Lacka.....	3	2	132	88	80
Repki.....	3	2	120	131	106
Sabnie.....	2	1	150	79	70
Sokolów Podlaski.....	6	5	129	133	120
Sterdyń.....	2	2	84	78	78

TABL. 8 (53). WYCHOWANIE PRZEDSZKOLNE W ROKU SZKOLNYM 2009/10 (cd.)
 PRE-PRIMARY EDUCATION IN 2009/10 SCHOOL YEAR (cont.)

WYSZCZEGÓLNIENIE SPECIFICATION	Placówki Establishments		Miejsca w przedszkolach Places in nursery schools	Dzieci Children	
	ogółem total	w tym przedszkola of which nursery schools		ogółem total	w tym w przedszkolach of which in nursery schools
PODREGION (SUBREGION)					
OSTROŁĘCKO-SIEDLECKI (dok.) (cont.)					
Powiat węgrowski	47	16	962	1527	950
Gmina miejska: <i>Urban gmina:</i>					
Węgrów	5	3	300	375	307
Gmina miejsko-wiejska: <i>Urban-rural gmina:</i>					
Łochów	11	2	265	468	230
w tym miasto <i>of which city</i>	3	1	175	296	178
Gminy wiejskie: <i>Rural gminas:</i>					
Grębków	5	1	25	76	25
Korytnica	5	1	30	105	45
Liw	7	4	108	144	117
Miedzna	1	1	75	75	75
Sadowne	6	2	69	120	63
Stoczek	4	1	50	98	50
Wierzbo	3	1	40	66	38
Powiat wyszkowski	50	12	1112	1710	1152
Gmina miejsko-wiejska: <i>Urban-rural gmina:</i>					
Wyszków	18	7	930	1072	926
w tym miasto <i>of which city</i>	8	7	930	938	926
Gminy wiejskie: <i>Rural gminas:</i>					
Brańszczyk	9	2	50	123	52
Długosiodło	5	2	87	150	116
Rząśnik	6	—	—	100	—
Somianka	7	—	—	129	—
Zabrodzie	5	1	45	136	58
Miasta na prawach powiatu: <i>Cities with powiat status:</i>					
Ostrołęka	13	11	1315	1447	1401
Siedlce	35	27	2506	2904	2609
PODREGION (SUBREGION)					
RADOMSKI	309	86	7954^a	13722	7916
Powiat białobrzegi	23	4	374	752	376
Gminy miejsko-wiejskie: <i>Urban-rural gminas:</i>					
Białobrzegi	3	2	264	316	268
w tym miasto <i>of which city</i>	2	2	264	268	268
Wyśmierzyce	2	1	50	62	49
w tym miasto <i>of which city</i>	1	1	50	49	49
Gminy wiejskie: <i>Rural gminas:</i>					
Promna	4	1	60	118	59
Radzanów	3	—	—	70	—
Stara Błotnica	6	—	—	92	—
Stromiec	5	—	—	94	—

^a Bez gmin, dla których brak danych w Systemie Informacji Oświatowej.

^a Excluding gminas, for which data is not available in Educational Information System.

TABL. 8 (53). WYCHOWANIE PRZEDSZKOLNE W ROKU SZKOLNYM 2009/10 (cd.)
PRE-PRIMARY EDUCATION IN 2009/10 SCHOOL YEAR (cont.)

WYSZCZEGÓLNIENIE SPECIFICATION	Placówki Establishments		Miejsca w przedszkolach Places in nursery schools	Dzieci Children	
	ogółem total	w tym przedszkola of which nursery schools		ogółem total	w tym w przedszkolach of which in nursery schools
PODREGION (SUBREGION) RADOMSKI (cd.) (cont.)					
Powiat kozienicki.....	44	14	894	1443	927
Gmina miejsko-wiejska: Urban-rural gmina:					
Kozienice	18	6	645	878	614
w tym miasto of which city.....	7	5	585	658	570
Gminy wiejskie: Rural gminas:					
Garbarka-Letnisko	3	1	40	100	46
Głowaczów	8	2	96	136	73
Gniewoszków	3	1	25	67	49
Grabów nad Pilicą.....	2	—	—	47	—
Magnuszew.....	4	1	25	93	66
Sieciechów.....	6	3	63	122	79
Powiat lipski	20	6	371	614	386
Gmina miejsko-wiejska: Urban-rural gmina:					
Lipisko	5	3	244	267	231
w tym miasto of which city.....	1	1	150	152	152
Gminy wiejskie: Rural gminas:					
Chotcza	2	—	—	25	—
Ciepielów	2	2	67	103	103
Rzeczniów	4	1	60	76	52
Sienno	4	—	—	80	—
Solec nad Wisłą.....	3	—	—	63	—
Powiat przysuski	29	8	499	853	446
Gmina miejsko-wiejska: Urban-rural gmina:					
Przysucha	7	2	145	256	124
w tym miasto of which city.....	4	2	145	195	124
Gminy wiejskie: Rural gminas:					
Borkowice	5	2	50	75	37
Gielniów	4	1	50	73	32
Klów	1	1	109	111	111
Odrzywół.....	1	—	—	59	—
Potworów	5	—	—	71	—
Rusinów	2	1	75	121	76
Wieniawa	4	1	70	87	66
Powiat radomski.....	81	17	1435^a	2833	1446
Gmina miejska: Urban gmina:					
Pionki.....	4	3	360	403	379
Gminy miejsko-wiejskie: Urban-rural gminas:					
Ilża	7	1	175	238	147
w tym miasto of which city.....	1	1	175	147	147
Skaryszew	10	1	125	273	125
w tym miasto of which city.....	2	1	125	154	125

^a Bez gmin, dla których brak danych w Systemie Informacji Oświatowej.

^a Excluding gminas, for which data is not available in Educational Information System.

TABL. 8 (53). WYCHOWANIE PRZEDSZKOLNE W ROKU SZKOLNYM 2009/10 (cd.)
 PRE-PRIMARY EDUCATION IN 2009/10 SCHOOL YEAR (cont.)

WYSZCZEGÓLNIENIE SPECIFICATION	Placówki Establishments		Miejsca w przedszkolach Places in nursery schools	Dzieci Children	
	ogółem total	w tym przedszkola of which nursery schools		ogółem total	w tym w przedszkolach of which in nursery schools
PODREGION (SUBREGION)					
RADOMSKI (dok.) (cont.)					
Powiat radomski (dok.) (cont.)					
Gminy wiejskie: Rural gminas:					
Gózd	6	—	—	179	—
Jastrzębia	7	1	25	106	25
Jedlińsk	7	1	140	302	141
Jedlnia-Letnisko	6	1	50	202	55
Kowala	6	1	120	259	120
Pionki	7	—	—	137	—
Przytyk	3	1	100	143	100
Wierzbica	5	5	298	266	266
Wolanów	5	1	42	114	18
Zakrzew	8	1	.	211	70
Powiat szydłowiecki	30	4	284	700	275
Gmina miejsko-wiejska:					
Urban-rural gmina:					
Szydłowiec	9	2	209	389	207
w tym miasto of which city	5	2	209	342	207
Gminy wiejskie: Rural gminas:					
Chlewiska	5	1	50	92	43
Jastrząb	5	—	—	67	—
Mirów	5	—	—	53	—
Orońsko	6	1	25	99	25
Powiat zwoleński	22	5	279	691	278
Gmina miejsko-wiejska:					
Urban-rural gmina:					
Zwoleń	6	2	150	321	148
w tym miasto of which city	3	2	150	271	148
Gminy wiejskie: Rural gminas:					
Kazanów	4	1	50	79	51
Policzna	4	2	79	121	79
Przyłęk	4	—	—	101	—
Tczów	4	—	—	69	—
Miasto na prawach powiatu					
(City with powiat status)					
Radom	60	28	3818	5836	3782
PODREGION (SUBREGION)					
M.ST. WARSZAWA	711	512	48004	56140	47577
Miasto na prawach powiatu					
(City with powiat status)					
m.st. Warszawa	711	512	48004	56140	47577

TABL. 8 (53). WYCHOWANIE PRZEDSZKOLNE W ROKU SZKOLNYM 2009/10 (cd.)
 PRE-PRIMARY EDUCATION IN 2009/10 SCHOOL YEAR (cont.)

WYSZCZEGÓLNIENIE SPECIFICATION	Placówki Establishments		Miejsca w przedszkolach Places in nursery schools	Dzieci Children	
	ogółem total	w tym przedszkola of which nursery schools		ogółem total	w tym w przedszkolach of which in nursery schools
PODREGION (SUBREGION)					
WARSZAWSKI WSCHODNI	443	203	17961	23674	17603
Powiat garwoliński	79	20	1748	2907	1920
Gminy miejskie: <i>Urban gminas:</i>					
Garwolin	7	4	675	735	675
Łaskarzew	2	1	120	176	150
Gminy miejsko-wiejskie: <i>Urban-rural gminas:</i>					
Pilawa	6	2	165	347	164
w tym miasto <i>of which city</i>	2	1	125	168	123
Żelechów	6	1	150	201	152
w tym miasto <i>of which city</i>	1	1	150	152	152
Gminy wiejskie: <i>Rural gminas:</i>					
Borowie	6	2	75	135	75
Garwolin	8	2	175	279	178
Górzno	6	—	—	75	—
Łaskarzew	4	2	65	97	68
Maciejowice	6	1	74	184	92
Miastków Kościelny	5	1	50	134	69
Parysów	2	1	60	121	112
Sobolew	8	2	78	210	124
Trojanów	8	—	—	101	—
Wilga	5	1	61	112	61
Powiat legionowski	53	34	3307	3778	3245
Gmina miejska: <i>Urban gmina:</i>					
Legionowo	22	15	1619	1962	1720
Gmina miejsko-wiejska: <i>Urban-rural gmina:</i>					
Serock	5	3	325	368	318
w tym miasto <i>of which city</i>	2	1	175	202	176
Gminy wiejskie: <i>Rural gminas:</i>					
Jabłonna	8	5	635	671	560
Nieporęt	11	7	506	511	427
Wieliszew	7	4	222	266	220
Powiat miński	94	38	2575	3940	2567
Gminy miejskie: <i>Urban gminas:</i>					
Mińsk Mazowiecki	19	16	1336	1448	1307
Sulejówek	6	2	275	485	275
Gminy miejsko-wiejskie: <i>Urban-rural gminas:</i>					
Halinów	9	4	200	376	216
w tym miasto <i>of which city</i>	2	1	52	154	52
Kaluszyn	3	1	130	138	126
w tym miasto <i>of which city</i>	1	1	130	126	126

TABL. 8 (53). WYCHOWANIE PRZEDSZKOLNE W ROKU SZKOLNYM 2009/10 (cd.)
 PRE-PRIMARY EDUCATION IN 2009/10 SCHOOL YEAR (cont.)

WYSZCZEGÓLNIENIE SPECIFICATION	Placówki Establishments		Miejsca w przedszkolach Places in nursery schools	Dzieci Children	
	ogółem total	w tym przedszkola of which nursery schools		ogółem total	w tym w przedszkolach of which in nursery schools
PODREGION (SUBREGION)					
WARSZAWSKI WSCHODNI (cd.) (cont.)					
Powiat miński (dok.) (cont.)					
Gminy wiejskie: <i>Rural gminas:</i>					
Ceglów.....	5	2	84	134	106
Dębe Wielkie.....	9	3	115	220	103
Dobre.....	5	2	75	145	75
Jakubów.....	8	—	—	146	—
Łatowicz.....	4	1	75	103	69
Mińsk Mazowiecki.....	8	1	44	246	44
Mrozy.....	5	2	75	170	102
Siennica.....	8	1	66	194	72
Stanisławów.....	5	3	100	135	72
Powiat nowodworski.....	36	13	1268	1805	1214
Gmina miejska: <i>Urban gmina:</i>					
Nowy Dwór Mazowiecki.....	11	7	783	898	752
Gminy miejsko-wiejskie: <i>Urban-rural gminas:</i>					
Nasielsk.....	7	2	246	419	229
w tym miasto <i>of which city.....</i>	2	1	126	230	127
Zakroczym.....	4	1	30	106	30
w tym miasto <i>of which city.....</i>	2	1	30	75	30
Gminy wiejskie: <i>Rural gminas:</i>					
Czosnów.....	8	2	84	164	81
Leoncin.....	4	—	—	77	—
Pomieczówek.....	2	1	125	141	122
Powiat otwocki.....	62	36	3313	3834	3169
Gminy miejskie: <i>Urban gminas:</i>					
Józefów.....	10	8	1038	1031	887
Otwock.....	22	15	1221	1377	1211
Gmina miejsko-wiejska: <i>Urban-rural gmina:</i>					
Karczew.....	9	6	410	482	421
w tym miasto <i>of which city.....</i>	4	4	349	355	355
Gminy wiejskie: <i>Rural gminas:</i>					
Celestynów.....	5	2	194	249	194
Kolbiel.....	5	1	125	200	125
Osieck.....	2	—	—	44	—
Sobienie-Jeziory.....	4	1	50	124	57
Wiązowna.....	5	3	275	327	274

TABL. 8 (53). WYCHOWANIE PRZEDSZKOLNE W ROKU SZKOLNYM 2009/10 (cd.)
 PRE-PRIMARY EDUCATION IN 2009/10 SCHOOL YEAR (cont.)

WYSZCZEGÓLNIENIE SPECIFICATION	Placówki Establishments		Miejsca w przedszkolach Places in nursery schools	Dzieci Children	
	ogółem total	w tym przedszkola of which nursery schools		ogółem total	w tym w przedszkolach of which in nursery schools
PODREGION (SUBREGION) WARSZAWSKI WSCHODNI (dok.) (cont.)					
Powiat wołomiński	119	62	5750	7410	5488
Gminy miejskie: <i>Urban gminas:</i>					
Kobyłka	6	4	576	631	558
Marki	17	11	873	1115	785
Ząbki	16	12	1181	1379	1067
Zielonka	11	7	557	736	528
Gminy miejsko-wiejskie: <i>Urban-rural gminas:</i>					
Radzymin	11	7	674	725	630
w tym miasto <i>of which city</i>	6	5	539	569	551
Tłuszcz	12	5	394	592	378
w tym miasto <i>of which city</i>	4	3	284	358	268
Wołomin	22	12	1205	1581	1231
w tym miasto <i>of which city</i>	15	11	1155	1338	1142
Gminy wiejskie: <i>Rural gminas:</i>					
Dąbrówka	4	1	113	160	101
Jaków	5	2	125	166	124
Klembów	7	1	52	208	86
Poświętne	6	—	—	84	—
Strachówka	2	—	—	33	—
PODREGION (SUBREGION) WAR- SZAWSKI ZACHODNI	427	219	17944^a	23591	17499
Powiat grodziski	45	22	1845	2427	1781
Gminy miejskie: <i>Urban gminas:</i>					
Milanówek	8	6	542	555	517
Podkowa Leśna	1	1	125	123	123
Gmina miejsko-wiejska: <i>Urban-rural gmina:</i>					
Grodzisk Mazowiecki	23	11	831	1184	839
w tym miasto <i>of which city</i>	14	9	731	981	793
Gminy wiejskie: <i>Rural gminas:</i>					
Baranów	4	—	—	64	—
Jaktorów	4	2	148	271	146
Żabia Wola	5	2	199	230	156

^a Bez gmin, dla których brak danych w Systemie Informacji Oświatowej.

^a Excluding gminas, for which data is not available in Educational Information System.

TABL. 8 (53). WYCHOWANIE PRZEDSZKOLNE W ROKU SZKOLNYM 2009/10 (cd.)
 PRE-PRIMARY EDUCATION IN 2009/10 SCHOOL YEAR (cont.)

WYSZCZEGÓLNIENIE SPECIFICATION	Placówki Establishments		Miejsca w przedszkolach Places in nursery schools	Dzieci Children	
	ogółem total	w tym przedszkola of which nursery schools		ogółem total	w tym w przedszkolach of which in nursery schools
PODREGION (SUBREGION)					
WARSZAWSKI ZACHODNI (cd.) (cont.)					
Powiat grójcecki	58	14	1095	2321	1100
Gminy miejsko-wiejskie: <i>Urban-rural gminas:</i>					
Grójec	9	3	468	753	473
w tym miasto <i>of which city</i>	6	3	468	656	473
Mogielnica	8	3	83	213	83
w tym miasto <i>of which city</i>	3	1	41	127	41
Nowe Miasto nad Pilicą	4	2	64	127	56
w tym miasto <i>of which city</i>	3	2	64	116	56
Warka	8	2	220	389	219
w tym miasto <i>of which city</i>	2	1	170	236	170
Gminy wiejskie: <i>Rural gminas:</i>					
Belsk Duży	5	1	25	160	25
Błędów	5	1	100	161	98
Chynów	9	1	55	240	57
Goszczyn	3	—	—	49	—
Jasieniec	3	1	80	157	89
Pniewy	4	—	—	72	—
Powiat piaseczyński	118	75	5779	6563	5194
Gminy miejsko-wiejskie: <i>Urban-rural gminas:</i>					
Góra Kalwaria	16	7	560	815	539
w tym miasto <i>of which city</i>	6	5	467	523	446
Konstancin-Jeziorna	16	9	530	712	518
w tym miasto <i>of which city</i>	11	6	400	551	395
Piaseczno	54	41	3239	3380	2895
w tym miasto <i>of which city</i>	31	25	2174	2174	1960
Tarczyn	5	1	160	274	152
w tym miasto <i>of which city</i>	2	1	160	220	152
Gminy wiejskie: <i>Rural gminas:</i>					
Lesznowola	22	15	1180	1214	1021
Prażmów	5	2	110	168	69
Powiat pruszkowski	83	50	3988	5023	4066
Gminy miejskie: <i>Urban gminas:</i>					
Piastów	10	6	558	685	583
Pruszków	27	18	1605	2019	1722
Gmina miejsko-wiejska: <i>Urban-rural gmina:</i>					
Brwinów	12	7	423	558	384
w tym miasto <i>of which city</i>	7	5	351	405	313

TABL. 8 (53). WYCHOWANIE PRZEDSZKOLNE W ROKU SZKOLNYM 2009/10 (dok.)
PRE-PRIMARY EDUCATION IN 2009/10 SCHOOL YEAR (cont.)

WYSZCZEGÓLNIENIE SPECIFICATION	Placówki Establishments		Miejsca w przedszkolach Places in nursery schools	Dzieci Children	
	ogółem total	w tym przedszkola of which nursery schools		ogółem total	w tym w przedszkolach of which in nursery schools
PODREGION (Subregion)					
WARSZAWSKI ZACHODNI (dok.) (cont.)					
Powiat pruszkowski (dok.) (cont.)					
Gminy wiejskie: Rural gminas:					
Michałowice	12	7	502	580	493
Nadarzyn	11	6	452	505	440
Raszyn	11	6	448	676	444
Powiat sochaczewski	38	9	1049	1935	1008
Gmina miejska: Urban gmina:					
Sochaczew	12	7	924	1114	877
Gminy wiejskie: Rural gminas:					
Brochów	2	—	—	53	—
Iłów	5	1	25	123	26
Młodzieszyn	3	—	—	82	—
Nowa Sucha	4	—	—	132	—
Rybno	2	—	—	62	—
Sochaczew	5	—	—	107	—
Teresin	5	1	100	262	105
Powiat warszawski zachodni	51	37	3035	3450	3028
Gminy miejsko-wiejskie: Urban-rural gminas:					
Blonie	7	7	574	627	627
w tym miasto of which city	5	5	476	509	509
Łomianki	16	10	623	830	612
w tym miasto of which city	9	7	451	555	429
Ożarów Mazowiecki	10	5	460	604	464
w tym miasto of which city	5	3	310	397	313
Gminy wiejskie: Rural gminas:					
Izabelin	6	5	446	458	448
Kampinos	1	1	123	123	123
Leszno	3	2	288	275	261
Stare Babice	8	7	521	533	493
Powiat żyrardowski	34	12	1153^a	1872	1322
Gmina miejska: Urban gmina:					
Żyrardów	13	6	805	1048	836
Gmina miejsko-wiejska: Urban-rural gmina:					
Mszczonów	8	2	200	332	190
w tym miasto of which city	3	2	200	262	190
Gminy wiejskie: Rural gminas:					
Puszcza Mariańska	5	2	73	179	150
Radziejowice	4	1	75	150	75
Wisłiki	4	1	.	163	71

^a Bez gmin, dla których brak danych w Systemie Informacji Oświatowej.

Źródło: dane Ministerstwa Edukacji Narodowej.

^a Excluding gminas, for which data is not available in Educational Information System.

Source: data of the Ministry of National Education.

Uwagi ogólne

1. Dane prezentowane w dziale obejmują informacje z obszaru ochrony zdrowia w publicznych i niepublicznych jednostkach opieki zdrowotnej, z wyłączeniem jednostek resortu obrony narodowej, resortu spraw wewnętrznych i administracji, a także ochrony zdrowia w zakładach karnych.

2. Do 2007 r. informacje o **łóżkach w szpitalach ogólnych** nie obejmują miejsc (łóżek i inkubatorów) dla noworodków oraz miejsc dziennego pobytu; do 2002 r. obejmowały łóżka na oddziałach szpitalnych przy stacjach pogotowia ratunkowego.

3. Zgodnie z ustawą z dnia 30 VIII 1991 r. o zakładach opieki zdrowotnej (Dz.U. Nr 91, poz. 408 z późn. zm.) działają **publiczne i niepubliczne zakłady opieki zdrowotnej**.

Publicznym zakładem opieki zdrowotnej jest zakład utworzony przez: ministra lub centralny organ administracji rządowej, wojewodę lub jednostkę samorządu terytorialnego, publiczną uczelnię medyczną, publiczną uczelnię prowadzącą działalność dydaktyczną i badawczą w dziedzinie nauk medycznych i od 2006 r. — Centrum Medyczne Kształcenia Podyplomowego oraz do 2002 r. — Polskie Koleje Państwowe (PKP).

Niepublicznym zakładem opieki zdrowotnej jest zakład utworzony przez: Kościół lub związek wyznaniowy, pracodawcę, fundację, związek zawodowy, samorząd zawodowy, stowarzyszenie, inną krajową lub zagraniczną osobę prawną lub osobę fizyczną, a także spółkę niemającą osobowości prawnej.

4. Dane o **zakładach ambulatoryjnej opieki zdrowotnej** obejmują przychodnie, ośrodki zdrowia, poradnie (samodzielne). Porad z zakresu ambulatoryjnej opieki zdrowotnej udzielają również praktyki lekarzy i lekarzy dentyistów, realizujące świadczenia zdrowotne finansowane ze środków publicznych (umowy z NFZ). W 2009 r. porady ambulatoryjne nie uwzględniają działalności orzeczniczey lekarzy medycyny pracy.

5. **Praktyki lekarskie:** indywidualne, indywidualne specjalistyczne i grupowe to forma organizacyjna działalności m.in. ambulatoryjnej opieki zdrowotnej. Istotą tej formy jest realizowanie przez prywatne podmioty świadczeń zdrowotnych dla ludności, także w ramach środków publicznych. Dane o praktykach lekarskich obejmują te podmioty, które świadczą usługi zdrowotne **wyłącznie w ramach środków publicznych**.

6. Działalność **aptek ogólnodostępnych i punktów aptecznych** unormowana jest ustawą z dnia 6 IX 2001 r. Prawo farmaceutyczne (tekst jednolity: Dz.U. z 2004 r. Nr 53, poz. 533 z późn. zm.).

General notes

1. *The data presented in this chapter within the scope of health care include information concerning public and non-public activities of the health care services excluding health care services of the Ministry of National Defence, the Ministry of the Interior and Administration, as well as health service in prisons.*

2. *Until 2007 information regarding **beds in general hospitals** do not include places (beds and incubators) for newborns as well as places in day wards; until 2002 included beds in hospital wards located near emergency stations.*

3. **Public and non-public health care institutions** are established on the basis of the Law on Health Care Institutions, dated 30 VIII 1991 (Journal of Laws No. 91, item 408 with later amendments).

A public health care facility is a facility established by: a minister or a central body of the government administration, a voivod or local self-government entity, public institution of higher medical education, a public higher education institution, which conducts didactic and research activity in the field of medical sciences and since 2006 — the Medical Centre for Postgraduate Education as well as until 2002 — Polskie Koleje Państwowe (PKP).

A non-public health care facility is a facility established by a church or religious association, employer, foundation, trade union, professional self-government, association or other domestic or foreign legal or natural person or by company without legal personality.

4. *Data concerning **facilities of the out-patient health care** include out-patient departments, health centres and out-patient clinics (independent). Consultations within the range of facilities of the out-patient health care are also provided by doctor and dentist practices which are realizing medical services financed from public funds (contracts with National Health Fund). In 2009 out-patient consultations do not include adjudication activities of doctors of the occupational health care.*

5. **Medical practices:** individual, specialized and group private practices are an organizational form of activity among others ambulatory health care service. The basis of this form of activity is the realization of health care services for the general population by private entities, as well as within the framework of public funds. Data concerning medical practices include those entities that render health care services **exclusively within the framework of public funds**.

6. The activity of **pharmacies and pharmaceutical outlets** is normalized by Pharmaceutical Law, dated 6 IX 2001 (unified text: Journal of Laws 2004 No. 53 item 533 with later amendments).

Apteki ogólnodostępne nie obejmują aptek w stacjonarnych zakładach opieki zdrowotnej (np. w szpitalach, w sanatoriach), które działają na potrzeby tych zakładów.

Punkty apteczne są to ogólnodostępne punkty sprzedając leków gotowych, których asortyment jest ściśle określony. Punkt apteczny może być prowadzony przez farmaceutę z rocznym stażem lub technika farmaceutycznego z trzyletnim stażem pracy w aptekach ogólnodostępnych.

7. Dane o **domach i zakładach pomocy społecznej** dotyczą placówek, dla których organami prowadzącymi są: jednostki samorządu terytorialnego, stowarzyszenia, organizacje społeczne, kościoły i związki wyznaniowe, fundacje, osoby fizyczne i prawne.

8. **Placówki opiekuńczo-wychowawcze** dla dzieci i młodzieży prezentuje się zgodnie z ustawą o pomocy społecznej z dnia 12 III 2004 r. (tekst jednolity: Dz.U. z 2008 r. Nr 115, poz. 728 z późn. zm.).

Placówka zapewnia dziecku całodobową ciągłą lub okresową opiekę i wychowanie oraz zaspokaja jego niezbędne potrzeby bytowe, rozwojowe, w tym emocjonalne, społeczne, religijne, a także zapewnia korzystanie z przysługujących na podstawie odrębnych przepisów świadczeń zdrowotnych i kształcenia.

Wyróżnia się m.in. placówki:

- **interwencyjne** — zapewniające na czas trwania sytuacji kryzysowej doraźną opiekę i wychowanie, kształcenie dostosowane do wieku i możliwości rozwojowych, przygotowujące diagnozę dziecka i jego sytuacji rodzinnej oraz ustalające wskazania do dalszej pracy z dzieckiem,
- **rodzinne** — tworzące wielodzietną rodzinę, umożliwiające całodobową opiekę i wychowanie (np. licznemu rodzeństwu) zapewniające kształcenie, wyrównywanie opóźnień rozwojowych i szkolnych,
- **socjalizacyjne** — zapewniające całodobową opiekę, wychowanie i kształcenie oraz zaspokojenie niezbędnych potrzeb dziecka, zapewniające zajęcia korekcyjne, kompensacyjne, logopedyczne, terapeutyczne rekompensujące brak wychowania w rodzinie i przygotowujące do życia społecznego, a dzieciom niepełnosprawnym — odpowiednią rehabilitację i zajęcia specjalistyczne,
- **wielofunkcyjne** — zapewniające dzienną i całodobową opiekę oraz wychowanie poprzez realizację zadań przewidzianych dla placówki: wsparcia dziennego, interwencyjnej i socjalizacyjnej, a także łączące dzienne i całodobowe działania terapeutyczne, interwencyjne i socjalizacyjne skierowane na dziecko i rodzinę dziecka.

Public pharmacies do not include pharmacies in stationary health care institutions (e.g., in hospitals and sanatoria) which operate for the needs of these.

Pharmaceutical outlets are sales outlets for selling prepared medicines, the range of which is precisely defined. Pharmaceutical outlet can be managed by pharmacists with one year service or pharmaceutical technician with three years service in public pharmacies.

7. Data concerning **social welfare homes and facilities** are related to the institutions for which the founding bodies are: local self-government entities, associations, social organizations, churches and religious associations, foundations, natural and legal persons.

8. **Care and education centres** for children and young people are presented in accordance with the Law on Social Assistance, dated 12 III 2004 (unified text: Journal of Laws 2008 No. 115, item 728 with later amendments).

The centre provides the child with round-the-clock permanent or temporary care and also secures the necessary livelihood, developmental — including emotional, social and religious — needs of the child, and secures the child's benefiting from services to which he/she is entitled on the basis of separate regulations on health care services and education.

There are following types of such centres, i.a.:

- **intervention centres** — providing short-term care during a crisis situation, education adapted to the age and developmental capabilities, preparing diagnosis of a child and the child's family condition and establishing recommendations for the further course of working with the child,
- **family centres** — creating family with many children, allowing for 24-hour care for e.g. numerous brothers and sisters, providing education, compensating for worse development and performance at school,
- **socialization centres** — providing 24-hour care and education as well as fulfilling the necessary needs of the child, providing corrective activities, compensatory classes, speech therapy classes, therapeutic classes compensating lack of family care and preparing for life in society, and providing appropriate rehabilitation and specialized activities for children with disabilities,
- **multi-functional centres** — providing daytime and 24-hour care by performing tasks of: daytime assistance centre, intervention and socialization centre, as well as by combining daytime and 24-hour therapeutic, intervention and socialization activity, directed to child and child's family.

TABL. 1 (54). SZPITALA OGÓLNE^a, APTEKI OGÓLNODOSTĘPNE I PUNKTY APTECZNE W 2009 R.

Stan w dniu 31 XII

GENERAL HOSPITALS^a, PUBLIC PHARMACIES AND PHARMACEUTICAL OUTLETS IN 2009

As of 31 XII

WYSZCZEGÓLNIENIE SPECIFICATION	Szpitala ogólne — łóżka na 10 tys. ludności General hospitals — beds per 10 thous. population	Apteki ^b Pharmacies ^b	Punkty apteczne ^b Pharmaceuti- cal outlets ^b	WYSZCZEGÓLNIENIE SPECIFICATION	Szpitala ogólne — łóżka na 10 tys. ludności General hospitals — beds per 10 thous. population	Apteki ^b Pharmacies ^b	Punkty apteczne ^b Pharmaceuti- cal outlets ^b
WOJEWÓDZTWO VOIVODSHIP	46,2	1357	139	Podregion (Subregion) radomski	39,9	148	23
Podregion (Subregion) ciechanowско-plocki	47,9	152	32	Powiaty: Powiats:			
Powiaty: Powiats:				białobrzęski.....	—	6	4
ciechanowski	76,9	27	2	kozięnicki	62,6	15	5
gostyniński	76,3	9	3	lipski	65,5	9	3
mławski	24,2	14	6	przysuski.....	13,5	9	4
plocki	—	20	6	radomski	17,4	23	3
płoński	32,6	18	5	szydlowiecki.....	—	8	4
sierpecki	36,8	10	4	zwoleński	12,2	6	—
żuromiński.....	42,3	8	6	Miasto na prawach powiatu: City with powiat status:			
Miasto na prawach powiatu: City with powiat status:				Radom.....	67,2	72	—
Plock.....	88,2	46	—	Podregion (Subregion) m.st. Warszawa	61,5	501	—
Podregion (Subregion) ostrolęcko-siedlecki	40,8	177	53	Miasto na prawach powiatu: City with powiat status:			
Powiaty: Powiats:				m.st. Warszawa	61,5	501	—
łosicki.....	38,4	9	3	Podregion (Subregion) warszawski wschodni	30,2	188	13
makowski	55,8	9	5	Powiaty: Powiats:			
ostrolęcki	—	14	4	garwoliński	26,7	30	1
ostrowski	31,7	18	8	legionowski	—	30	1
przasnyski.....	58,6	14	3	miński	27,9	36	4
pułtuski	29,4	14	4	nowodworski.....	21,5	19	2
siedlecki.....	—	10	13	otwocki.....	93,0	29	1
sokolowski	49,3	11	4	wolomiński	16,2	44	4
węgrowski	26,4	13	5	Podregion (Subregion) warszawski zachodni	36,5	191	18
wyszkowski	32,8	14	4	Powiaty: Powiats:			
Miasta na prawach powiatu: Cities with powiat status:				grodziski	43,0	24	2
Ostrolęka	90,6	24	—	grójecki	44,5	24	2
Siedlce.....	103,3	27	—	piaseczyński	45,8	41	3
				pruskowski	27,4	35	1
				sochaczewski	41,6	22	5
				warszawski zachodni	14,5	24	1
				żyrardowski.....	42,7	21	4

a Łącznie z filiami szpitali. b Patrz uwagi ogólne, ust. 6 na str. 300.

Ź r ó d ł o: w zakresie szpitali ogólnych — dane Ministerstwa Zdrowia.

a Including hospital branches. b See general notes, item 6 on page 300.

S o u r c e: in regard to general hospitals — data of the Ministry of Health.

TABL. 2 (55). **AMBULATORYJNA OPIEKA ZDROWOTNA W 2009 R.**
Stan w dniu 31 XII
OUT-PATIENT HEALTH CARE IN 2009
As of 31 XII

WYSZCZEGÓLNIENIE SPECIFICATION	Zakłady opieki zdrowotnej Health care institutions		Praktyki lekarskie ^a Medical practices ^a	Porady udzielone ^b Consultations provided ^b		
	ogółem total	w tym publiczne of which public		ogółem total	lekarskie medical	stomatologiczne dental
WOJEWÓDZTWO VOIVODSHIP	1940	508	414	39013465	34949718	4063747
Podregion (Subregion) ciechanowsko-plocki.....	234	50	84	4219238	3636027	583211
Powiaty: Powiats:						
ciechanowski	30	4	16	549955	477250	72705
gostyniński	14	5	5	281729	253263	28466
mławski	37	3	3	538547	362241	176306
plocki	32	10	20	538814	485631	53183
płoński	33	5	13	484152	434082	50070
sierpecki	23	9	5	341373	301970	39403
żuromiński.....	18	8	5	241567	211627	29940
Miasto na prawach powiatu: City with powiat status:						
Plock	47	6	17	1243101	1109963	133138
Podregion (Subregion) ostrolęcko-siedlecki	344	51	107	5267382	4701564	565818
Powiaty: Powiats:						
łosicki	20	1	4	229949	214187	15762
makowski	22	1	5	277055	255510	21545
ostrolęcki	23	—	13	371076	331379	39697
ostrowski	27	9	5	457905	407104	50801
przasnyski	15	1	11	333528	310410	23118
pultuski	24	1	9	354119	326894	27225
siedlecki	34	8	5	266934	237853	29081
sokołowski	19	11	11	376928	339705	37223
węgrowski	27	7	7	387189	359376	27813
wyszkowski	33	3	13	460001	420581	39420
Miasta na prawach powiatu: Cities with powiat status:						
Ostrolęka	52	1	22	630236	543335	86901
Siedlce	48	8	2	1122462	955230	167232

^a Dane obejmują podmioty, które podpisały kontrakty z Narodowym Funduszem Zdrowia lub z zakładami opieki zdrowotnej. ^b W ciągu roku; łącznie z poradami opłacanymi przez pacjentów (środki niepubliczne); bez porad udzielonych w izbach przyjęć szpitali ogólnych — 864295 porad.

^a Data concern entities that have signed contract with National Health Found or health care facilities. ^b During the year; including consultations paid by patients (non-public funds); excluding consultation provided by doctors in admission rooms in general hospitals — 864295 consultations.

TABL. 2 (55). AMBULATORYJNA OPIEKA ZDROWOTNA W 2009 R. (dok.)

Stan w dniu 31 XII
 OUT-PATIENT HEALTH CARE IN 2009 (cont.)
 As of 31 XII

WYSZCZEGÓLNIENIE SPECIFICATION	Zakłady opieki zdrowotnej Health care institutions		Praktyki lekarskie ^a Medical practices ^a	Porady udzielone ^b Consultations provided ^b		
	ogółem total	w tym publiczne of which public		ogółem total	lekarskie medical	stomatologiczne dental
Podregion (Subregion) radomski	229	88	99	3990233	3464343	525890
Powiaty: Powiats:						
białobrzeski.....	13	9	2	174277	154135	20142
kozienicki.....	21	6	15	406008	361157	44851
lipski.....	17	9	9	229309	209240	20069
przysuski.....	16	12	9	208823	192495	16328
radomski.....	37	25	18	633434	563828	69606
szydlowiecki.....	11	10	11	228463	209389	19074
zwoleński.....	9	6	9	193747	170758	22989
Miasto na prawach powiatu: City with powiat status:						
Radom.....	105	11	26	1916172	1603341	312831
Podregion (Subregion) m.st. Warszawa	710	193	33	16569567	14939777	1629790
Miasto na prawach powiatu: City with powiat status:						
m.st. Warszawa.....	710	193	33	16569567	14939777	1629790
Podregion (Subregion) warszawski wschodni	203	71	49	4635809	4225401	410408
Powiaty: Powiats:						
garwoliński.....	42	14	19	638132	574764	63368
legionowski.....	31	10	12	715266	631119	84147
miński.....	30	11	7	930957	868351	62606
nowodworski.....	25	10	4	425229	406202	19027
otwocki.....	31	14	3	685834	615147	70687
wołomiński.....	44	12	4	1240391	1129818	110573
Podregion (Subregion) warszawski zachodni	220	55	42	4331236	3982606	348630
Powiaty: Powiats:						
grodziski.....	34	2	3	586115	552750	33365
grójecki.....	28	16	11	484843	448860	35983
piaseczyński.....	40	15	1	919502	830714	88788
pruskowski.....	43	10	7	852096	783530	68566
sochaczewski.....	26	4	5	571916	536422	35494
warszawski zachodni.....	24	7	7	505347	454158	51189
żyrardowski.....	25	1	8	411417	376172	35245

^a Dane obejmują podmioty, które podpisały kontrakty z Narodowym Funduszem Zdrowia lub z zakładami opieki zdrowotnej. ^b W ciągu roku; łącznie z poradami opłacanymi przez pacjentów (środki niepubliczne); bez porad udzielonych w izbach przyjęć szpitali ogólnych — 864295 porad.

^a Data concern entities that have signed contract with National Health Fund or health care facilities. ^b During the year; including consultations paid by patients (non-public funds); excluding consultation provided by doctors in admission rooms in general hospitals — 864295 consultations.

TABL. 3 (56). **ŻŁOBKI ORAZ POMOC SPOŁECZNA STACJONARNA W 2009 R.**

Stan w dniu 31 XII

NURSERIES AND STATIONARY SOCIAL WELFARE IN 2009

As of 31 XII

WYSZCZEGÓLNIENIE SPECIFICATION	Żłobki i oddziały żłobkowe Nurseries and nursery wards				Pomoc społeczna stacjonarna (łącznie z filiami) Stationary social welfare (including branches)		
	żłobki nurseries	oddziały żłobkowe nursery wards	miejsca places	dzieci przebywa- jące (w ciągu roku) children staying (during the year)	domy i zakłady (bez filii) homes and facilities (excluding branches)	miejsca places	mieszkańcy residents
WOJEWÓDZTWO VOIVODSHIP	58	4	4850	8474	199	14330	13684
Podregion (Subregion) ciechanowsko-płocki	4	—	214	338	24	1904	1851
Powiaty: Powiats:							
ciechanowski	1	—	26	29	4	348	345
gostyniński	—	—	—	—	2	263	258
mławski	—	—	—	—	4	205	190
płocki	—	—	—	—	7	710	715
płoński	—	—	—	—	1	40	39
sierpecki	—	—	—	—	1	69	69
żuromiński	—	—	—	—	1	64	64
Miasto na prawach powiatu: City with powiat status:							
Płock	3	—	188	309	4	205	171
Podregion (Subregion) ostrolęcko-siedlecki	2	1	139	245	27	2178	2132
Powiaty: Powiats:							
łosicki	—	—	—	—	—	—	—
makowski	—	—	—	—	1	30	30
ostrolęcki	—	—	—	—	2	27	32
ostrowski	—	—	—	—	—	—	—
przasnyski	—	—	—	—	3	430	414
pultuski	—	1	20	20	3	474	478
siedlecki	—	—	—	—	2	61	42
sokołowski	—	—	—	—	2	173	172
węgrowski	—	—	—	—	3	62	60
wyszkowski	—	—	—	—	5	519	507
Miasta na prawach powiatu: Cities with powiat status:							
Ostrolęka	1	—	24	35	3	251	249
Siedlce	1	—	95	190	3	151	148

TABL. 3 (56). **ŻŁOBKI ORAZ POMOC SPOŁECZNA STACJONARNA W 2009 R. (dok.)**
Stan w dniu 31 XII
NURSERIES AND STATIONARY SOCIAL WELFARE IN 2009 (cont.)
As of 31 XII

WYSZCZEGÓLNIENIE SPECIFICATION	Żłobki i oddziały żłobkowe Nurseries and nursery wards				Pomoc społeczna stacjonarna (łącznie z filiami) Stationary social welfare (including branches)		
	żłobki nurseries	oddziały żłobkowe nursery wards	miejsca places	dzieci przebywa- jące (w ciągu roku) children staying (during the year)	domy i zakłady (bez filii) homes and facilities (excluding branches)	miejsca places	mieszkańcy residents
Podregion (Subregion) radomski	2	1	129	210	19	1564	1564
Powiaty: Powiats:							
białobrzeski.....	—	—	—	—	1	51	51
koziernicki.....	1	—	25	48	1	70	70
lipski.....	—	—	—	—	1	105	105
przysuski.....	—	—	—	—	—	—	—
radomski.....	—	1	14	22	5	415	415
szydlowiecki.....	—	—	—	—	1	94	95
zwoleński.....	—	—	—	—	3	211	220
Miasto na prawach powiatu: City with powiat status:							
Radom.....	1	—	90	140	7	618	608
Podregion (Subregion) m.st. Warszawa	44	—	3919	7003	44	3838	3509
Miasto na prawach powiatu: City with powiat status:							
m.st. Warszawa.....	44	—	3919	7003	44	3838	3509
Podregion (Subregion) warszawski wschodni	2	—	161	273	43	1943	1860
Powiaty: Powiats:							
garwoliński.....	—	—	—	—	3	136	129
legionowski.....	1	—	90	150	4	161	165
miński.....	—	—	—	—	7	626	579
nowodworski.....	—	—	—	—	9	290	279
otwocki.....	1	—	71	123	9	241	235
wolomiński.....	—	—	—	—	11	489	473
Podregion (Subregion) warszawski zachodni	4	2	288	405	42	2903	2768
Powiaty: Powiats:							
grodziski.....	—	—	—	—	4	145	94
grójecki.....	—	1	25	25	5	375	351
piaseczyński.....	3	—	137	220	11	1022	998
pruszkowski.....	—	1	89	97	3	267	218
sochaczewski.....	1	—	37	63	1	56	48
warszawski zachodni.....	—	—	—	—	13	575	595
żyrardowski.....	—	—	—	—	5	463	464

TABL. 4 (57). CAŁODOBOWE PLACÓWKI OPIEKUŃCZO-WYCHOWAWCZE DLA DZIECI I MŁODZIEŻY W 2009 R.
Stan w dniu 31 XII
ROUND-THE-CLOCK CARE AND EDUCATION CENTRES FOR CHILDREN AND YOUNG PEOPLE IN 2009
As of 31 XII

WYSZCZEGÓLNIENIE SPECIFICATION		Ogółem Total	Interwencyjne Intervention	Rodzinne Family	Socjalizacyjne Socialization	Wielofunkcyjne Multi-functional
a — placówki centres						
b — miejsca places						
c — wychowankowie residents						
WOJEWÓDZTWO	a	87	6	43	23	15
VOIVODSHIP	b	2223	174	405	829	815
	c	2256	206	384	832	834
Podregion (Subregion) ciechanowsko-płocki	a	11	1	5	2	3
	b	328	30	38	90	170
	c	326	21	39	91	175
Powiaty: Powiats:						
ciechanowski	a	1	—	—	—	1
	b	40	—	—	—	40
	c	45	—	—	—	45
gostyniński	a	2	—	1	—	1
	b	91	—	6	—	85
	c	87	—	7	—	80
mławski	a	1	—	—	—	1
	b	45	—	—	—	45
	c	50	—	—	—	50
płocki	a	1	—	1	—	—
	b	8	—	8	—	—
	c	8	—	8	—	—
płoński	a	1	—	—	1	—
	b	60	—	—	60	—
	c	62	—	—	62	—
Miasto na prawach powiatu: City with powiat status:						
Płock	a	5	1	3	1	—
	b	84	30	24	30	—
	c	74	21	24	29	—
Podregion (Subregion) ostrołęcko-siedlecki	a	12	1	6	3	2
	b	377	10	172	117	78
	c	371	24	161	109	77
Powiaty: Powiats:						
ostrołęcki	a	2	—	2	—	—
	b	13	—	13	—	—
	c	13	—	13	—	—
ostrowski	a	1	—	1	—	—
	b	8	—	8	—	—
	c	9	—	9	—	—
siedlecki	a	2	—	1	1	—
	b	104	—	52	52	—
	c	101	—	52	49	—

TABL. 4 (57). CAŁODOBOWE PLACÓWKI OPIEKUŃCZO-WYCHOWAWCZE DLA DZIECI I MŁODZIEŻY W 2009 R. (cd.)
Stan w dniu 31 XII
ROUND-THE-CLOCK CARE AND EDUCATION CENTRES FOR CHILDREN AND YOUNG PEOPLE IN 2009 (cont.)
As of 31 XII

WYSZCZEGÓLNIENIE SPECIFICATION a — placówki centres b — miejsca places c — wychowankowie residents	Ogółem Total	Interwencyjne Intervention	Rodzinne Family	Socjalizacyjne Socialization	Wielofunkcyjne Multi-functional
Podregion (Subregion) ostrołęcko-siedlecki (dok.) (cont.)					
Powiaty (dok.): Powiats (cont.):					
węgrowski	a 1	—	—	1	—
	b 35	—	—	35	—
	c 30	—	—	30	—
wyszkowski	a 1	—	—	—	1
	b 38	—	—	—	38
	c 37	—	—	—	37
Miasta na prawach powiatu: Cities with powiat status:					
Ostrołęka	a 2	1	—	—	1
	b 50	10	—	—	40
	c 64	24	—	—	40
Siedlce	a 3	—	2	1	—
	b 129	—	99	30	—
	c 117	—	87	30	—
Podregion (Subregion) radomski	a 17	—	14	1	2
	b 246	—	82	35	129
	c 232	—	74	35	123
Powiaty: Powiats:					
koziński	a 1	—	—	1	—
	b 35	—	—	35	—
	c 35	—	—	35	—
lipski	a 1	—	—	—	1
	b 60	—	—	—	60
	c 60	—	—	—	60
sztyglowiecki	a 1	—	1	—	—
	b 6	—	6	—	—
	c 6	—	6	—	—
Miasto na prawach powiatu: City with powiat status:					
Radom	a 14	—	13	—	1
	b 145	—	76	—	69
	c 131	—	68	—	63
Podregion (Subregion) m.st. Warszawa	a 26	2	9	10	5
	b 840	80	48	389	323
	c 901	104	48	401	348
Miasto na prawach powiatu: City with powiat status:					
m.st. Warszawa	a 26	2	9	10	5
	b 840	80	48	389	323
	c 901	104	48	401	348

TABL. 4 (57). CAŁODOBOWE PLACÓWKI OPIEKUŃCZO-WYCHOWAWCZE DLA DZIECI I MŁODZIEŻY W 2009 R. (dok.)

Stan w dniu 31 XII

ROUND-THE-CLOCK CARE AND EDUCATION CENTRES FOR CHILDREN AND YOUNG PEOPLE IN 2009 (cont.)

As of 31 XII

WYSZCZEGÓLNIENIE SPECIFICATION		Ogółem Total	Interwencyjne Intervention	Rodzinne Family	Sojalizacyjne Socialization	Wielofunkcyjne Multi-functional
a — placówki centres						
b — miejsca places						
c — wychowankowie residents						
Podregion (Subregion) warszawski wschodni.....	a	16	2	7	5	2
	b	298	54	50	134	60
	c	288	57	46	130	55
Powiaty: Powiats:						
garwoliński	a	1	1	—	—	—
	b	30	30	—	—	—
	c	34	34	—	—	—
legionowski	a	1	—	—	—	1
	b	30	—	—	—	30
	c	28	—	—	—	28
miński	a	2	—	—	2	—
	b	44	—	—	44	—
	c	43	—	—	43	—
nowodworski	a	2	—	2	—	—
	b	16	—	16	—	—
	c	16	—	16	—	—
otwocki	a	5	1	1	2	1
	b	120	24	6	60	30
	c	110	23	5	55	27
wolomiński	a	5	—	4	1	—
	b	58	—	28	30	—
	c	57	—	25	32	—
Podregion (Subregion) warszawski zachodni.....	a	5	—	2	2	1
	b	134	—	15	64	55
	c	138	—	16	66	56
Powiaty: Powiats:						
piaseczyński	a	1	—	—	—	1
	b	55	—	—	—	55
	c	56	—	—	—	56
pruszkowski	a	2	—	1	1	—
	b	21	—	7	14	—
	c	21	—	8	13	—
sochaczewski	a	1	—	—	1	—
	b	50	—	—	50	—
	c	53	—	—	53	—
warszawski zachodni	a	1	—	1	—	—
	b	8	—	8	—	—
	c	8	—	8	—	—

U w a g a. Ponadto w 270 placówkach wsparcia dziennego, pracujących minimum 5 dni i 20 godzin tygodniowo, przebywało 14091 wychowanków.
Note. Moreover in 270 daily assistance centres, working minimum 5 days and 20 hours a week, stayed 14091 residents.

DZIAŁ IX KULTURA. TURYSTYKA. SPORT

Uwagi ogólne

Kultura

1. Do **księgozbioru** bibliotek publicznych zaliczono książki i broszury oraz gazety i czasopisma.

Za **czytelnika** uważa się osobę, która w ciągu roku sprawozdawczego została zarejestrowana w bibliotece i dokonała co najmniej jednego wypożyczenia.

2. W muzeach jako **muzealia** wykazano rzeczy ruchome i nieruchomości wpisane do inwentarza muzealiów.

3. Informacje o **kinach** dotyczą działalności kin ogólnie dostępnych, tj. powołanych do publicznego udostępniania filmów w formie projekcji na seansach filmowych, bez względu na rodzaj stosowanego nośnika filmu (taśma światłoczuła, taśma magnetyczna eksploatowana w technice wideo). Wśród kin stałych wyróżnia się: **minipleksy** — posiadające od 3 do 7 sal i **multipleksy** — posiadające 8 sal i więcej.

Zwraca się uwagę, że do kin na wsi zalicza się również mini- i multipleksy otwierane w centrach handlowych zlokalizowanych na obrzeżach wielkich miast.

Turystyka

1. **Termin turystyka** — zgodnie z definicją Światowej Organizacji Turystyki — obejmuje czynności osób podróżujących w celach innych niż podjęcie pracy zarobkowej, tj. głównie w celach wypoczynkowych, służbowych, religijnych itp. i pozostających poza swoim codziennym środowiskiem nie dłużej niż 1 rok.

2. **Baza noclegowa turystyki** dotyczy turystycznych obiektów noclegowych zbiorowego zakwaterowania, tj. obejmuje obiekty hotelowe i pozostałe obiekty; nie obejmuje pokoi gościnnych i kwater agroturystycznych.

3. W informacjach o **obiekтах i miejscach noclegowych turystyki** nie uwzględnia się obiektów i miejsc w obiektach przejściowo nieczynnych z powodu przebudowy, remontu itp.

Sport

Począwszy od 2002 r. informacje o organizacjach kultury fizycznej i klubach sportowych opracowywane są na podstawie badania cyklicznego przeprowadzanego co dwa lata.

Ćwiczący oraz trenerzy i instruktorzy sportowi w układzie podregionów i powiatów liczeni są tylko jeden raz, pomimo że trenują lub pracują w więcej niż jednej sekcji sportowej.

CHAPTER IX CULTURE. TOURISM. SPORT

General notes

Culture

1. Books and pamphlets as well as newspapers and magazines constitute the **collection** of public libraries.

A **borrower** is a person who in the course of a reporting year was registered at a library and checked out at least one item.

2. Movable subjects and real estate registered in exhibit inventory are presented as **exhibits** in museums.

3. Information regarding **cinemas** concerns the activity of public cinemas, i.e., established for the purpose of public film screenings, regardless of the film carrier used (light-sensitive and magnetic tape). Among fixed cinemas one can distinguish **miniplexes** — equipped with 3 to 7 screens and **multiplexes** — equipped with 8 screens and more.

Please pay attention that cinemas in rural areas include also mini- and multiplexes opened in shopping centres located on outskirts of large cities.

Tourism

1. **Tourism**, in accordance with the definition of the World Tourism Organization (UNWTO), includes activities of persons travelling for purposes other than that connected with earning income, i.e., mainly for recreational, work-related, religious and other purposes, and remaining outside their usual environment not longer than 1 year.

2. **Tourist accommodation facilities** include collective tourist accommodation establishments, i.e. hotels and similar facilities and other facilities (do not include rooms for rent and agrotourism lodgings).

3. Facilities and places temporarily unavailable due to expansion, renovation, etc., are not included in data regarding **facilities and the number of beds for tourists**.

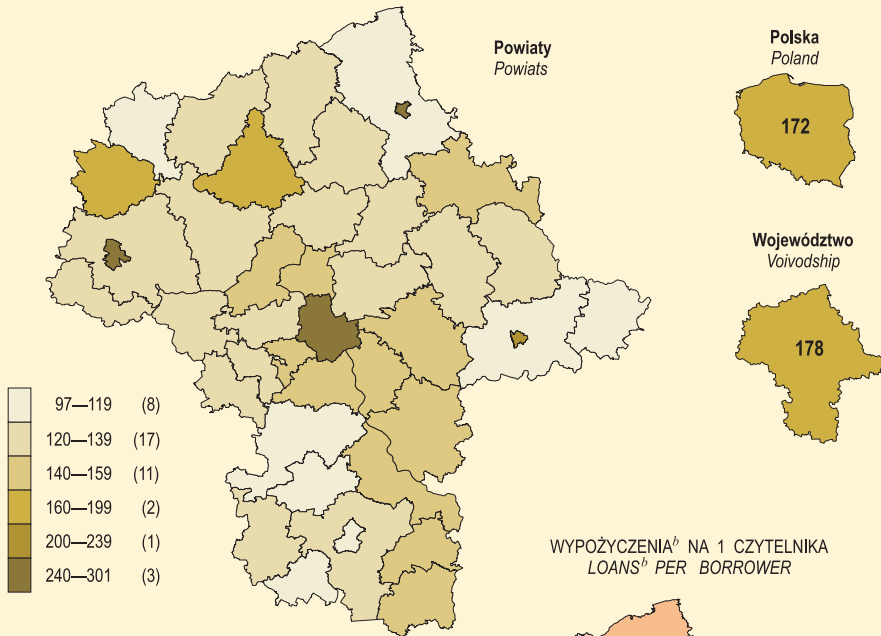
Sport

Since 2002 information on physical education organizations and sports clubs has been compiled on the basis of periodic surveys conducted every two years.

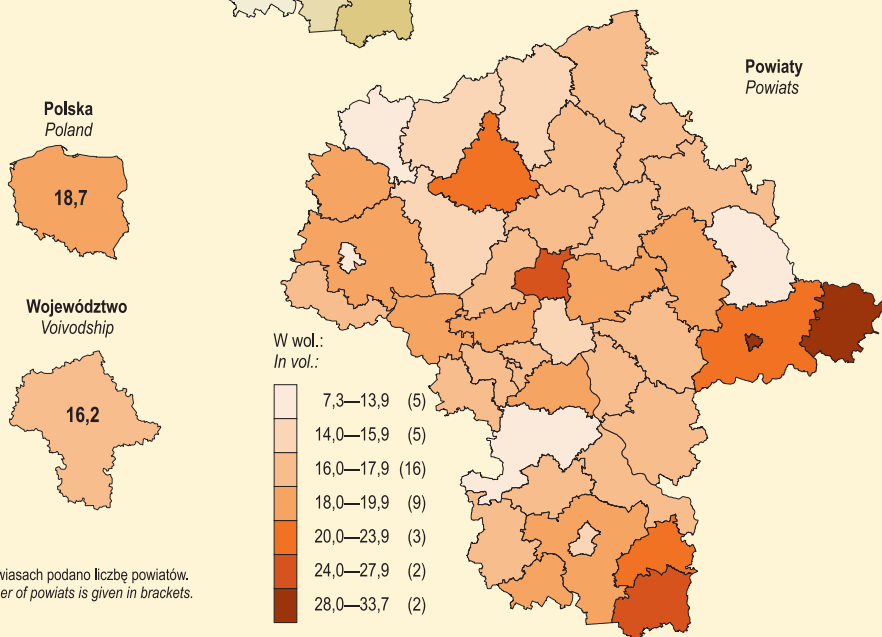
The **exercisers** as well as **coaches and sports instructors** by subregions and powiats persons are counted only once, despite that, they are exercising or working in more than one sport section.

BIBLIOTEKI PUBLICZNE^a W 2009 R.
PUBLIC LIBRARIES^a IN 2009

CZYTELNICY^b NA 1000 LUDNOŚCI
 BORROWERS^b PER 1000 POPULATION



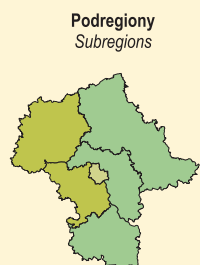
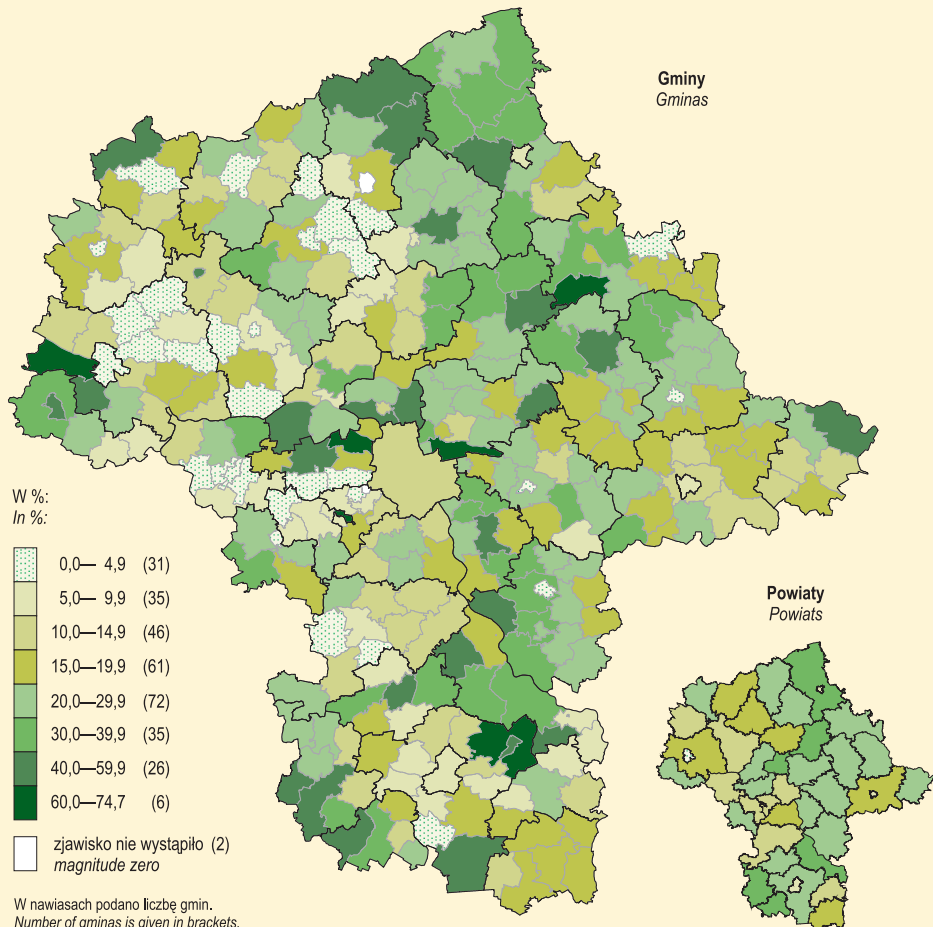
WYPOŻYCZENIA^b NA 1 CZYTELNIKA
 LOANS^b PER BORROWER



W nawiasach podano liczbę powiatów.
 Number of powiats is given in brackets.

^a Łącznie z filiami i punktami bibliotecznymi. ^b W ciągu roku.
^a Including branches and library service points. ^b During the year.

LESISTOŚĆ W 2009 R.
 Stan w dniu 31 XII
FOREST COVER IN 2009
 As of 31 XII



Kultura

Culture

TABL. 1 (58). **BIBLIOTEKI PUBLICZNE (z filiami) W 2009 R.**
PUBLIC LIBRARIES (with branches) IN 2009

WYSZCZEGÓLNIENIE SPECIFICATION	Biblioteki ^a Libraries ^a	Punkty biblioteczne ^a Library service points ^a	Księgozbiór ^a w tys. wol. Collection ^a in thous. vol.	Czytelnicy ^b Borrowers ^b	Wypożyczenia ^{b,c} Loans ^{b,c}		Liczba ludności na 1 placówkę biblioteczną ^a Number of population per library institution ^a
					w tys. wol. in thous. vol.	na 1 czytelnika w wol. per borrower in vol.	
WOJEWÓDZTWO..... VOIVODSHIP	991	141	17182,3	929841	15017,3	16,2	4613
PODREGION (SUBREGION)							
CIECHANOWSKO-PŁOCKI	151	13	2313,2	106784	1719,6	16,1	3803
Powiat ciechanowski	19	3	350,6	14674	321,4	21,9	4102
Gmina miejska: <i>Urban gmina:</i>							
Ciechanów	5	2	171,5	9738	223,3	22,9	6467
Gmina miejsko-wiejska: <i>Urban-rural gmina:</i>							
Głinojeck	3	—	34,5	964	11,0	11,4	2645
Gminy wiejskie: <i>Rural gminas:</i>							
Ciechanów	1	1	13,6	241	6,9	28,5	3114
Golymin-Ośrodek	1	—	14,5	492	10,3	20,9	3949
Grudusk	2	—	23,6	332	4,8	14,3	1910
Ojrzeń	1	—	15,2	717	15,1	21,0	4357
Opinogóra Górna	2	—	25,5	513	10,6	20,6	2930
Regimin	2	—	27,2	869	25,7	29,6	2459
Sońsk	2	—	25,0	808	13,8	17,0	3957
Powiat gostyński	15	1	200,7	6193	104,1	16,8	2923
Gmina miejska: <i>Urban gmina:</i>							
Gostynin	2	—	59,1	3029	52,7	17,4	9488
Gminy wiejskie: <i>Rural gminas:</i>							
Gostynin	6	—	67,4	1467	22,5	15,3	2071
Pacyna	2	—	17,6	374	5,4	14,4	1909
Sanniki	2	1	27,2	782	12,0	15,3	2167
Szczawin Kościelny	3	—	29,4	541	11,6	21,5	1682
Powiat mławski	18	—	277,7	8795	133,1	15,1	4040
Gmina miejska: <i>Urban gmina:</i>							
Mława	3	—	109,2	4212	53,0	12,6	9853
Gminy wiejskie: <i>Rural gminas:</i>							
Dzierzgowo	1	—	14,9	366	6,4	17,4	3298
Lipowiec Kościelny	2	—	18,9	720	8,7	12,1	2529
Radzanów	1	—	14,4	225	6,5	29,0	3523
Strzegowo	2	—	25,6	861	20,8	24,2	3874
Stupsk	3	—	27,3	1072	15,5	14,5	1658
Szreńsk	1	—	14,7	221	6,9	31,2	4529
Szydłowo	2	—	16,7	289	3,6	12,5	2259
Wieczfnia Kościelna	2	—	19,4	389	6,0	15,5	2110
Wiśniewo	1	—	16,7	440	5,7	13,0	5290

^a Stan w dniu 31 XII. ^b Łącznie z punktami bibliotecznymi. ^c Bez wypożyczeń międzybibliotecznych.
^a As of 31 XII. ^b Including library service points. ^c Excluding interlibrary lending.

TABL. 1 (58). BIBLIOTEKI PUBLICZNE (z filiami) W 2009 R. (cd.)
 PUBLIC LIBRARIES (with branches) IN 2009 (cont.)

WYSZCZEGÓLNIENIE SPECIFICATION	Biblioteki ^a Libraries ^a	Punkty biblioteczne ^a Library service points ^a	Księgozbiór ^a w tys. wol. Collection ^a in thous. vol.	Czytelnicy ^b Borrowers ^b	Wypożyczenia ^{bc} Loans ^{bc}		Liczba ludności na 1 placówkę biblioteczną ^a Number of population per library institution ^a
					w tys. wol. in thous. vol.	na 1 czytelnika w wol. per borrower in vol.	
PODREGION (SUBREGION) CIECHANOWSKO-PŁOCKI (cd.) (cont.)							
Powiat płocki	35	—	442,8	13833	269,1	19,5	3071
Gminy miejsko-wiejskie: Urban-rural gminas:							
Drobin	2	—	28,8	1201	41,5	34,5	4176
Gąbin	4	—	56,7	1347	22,5	16,7	2694
Wyszogród	2	—	38,5	861	19,8	23,0	2956
Gminy wiejskie: Rural gminas:							
Bielsk	4	—	40,5	907	12,5	13,7	2245
Bodzanów	2	—	29,1	752	11,1	14,8	4147
Brudzeń Duży	3	—	27,9	1774	27,2	15,3	2650
Bulkowo	3	—	46,0	1032	14,8	14,4	1929
Łąck	2	—	14,9	458	6,2	13,6	2525
Mała Wieś	4	—	42,8	1123	21,1	18,8	1545
Nowy Duninów	1	—	11,6	505	10,1	19,9	3885
Radzanowo	2	—	25,5	735	14,3	19,4	3841
Stubice	1	—	12,3	263	4,7	18,0	4526
Słupno	1	—	19,0	1289	33,4	25,9	6140
Stara Biała	2	—	20,3	901	13,2	14,7	5279
Staroźreby	2	—	28,9	685	16,7	24,4	3703
Powiat płoński	18	7	260,3	11707	181,0	15,5	3490
Gminy miejskie: Urban gminas:							
Płońsk	3	4	83,8	5563	98,2	17,7	3209
Raciąż	2	—	28,6	1128	12,8	11,3	2338
Gminy wiejskie: Rural gminas:							
Baboszewo	4	—	29,2	509	9,6	19,0	2031
Czerwińsk nad Wisłą	1	—	21,6	898	14,3	15,9	7634
Dzierżążnia	1	1	10,6	563	6,9	12,3	1931
Joniec	2	—	14,3	345	1,3	3,8	1299
Naruszewo	2	—	25,9	948	10,9	11,4	3241
Nowe Miasto	1	—	18,6	830	14,8	17,9	4772
Płońsk	—	2	—	114	1,6	14,0	3634
Raciąż	—	—	—	—	—	—	—
Sochocin	1	—	16,4	411	6,3	15,3	5705
Zaluski	1	—	11,3	398	4,3	10,8	5482
Powiat sierpecki	18	2	244,0	9596	176,4	18,4	2651
Gmina miejska: Urban gmina:							
Sierpc	2	—	89,8	4479	83,1	18,6	9251
Gminy wiejskie: Rural gminas:							
Gozdowo	2	—	18,8	893	15,0	16,8	2991
Mochowo	3	—	25,9	1094	15,7	14,4	2044
Rościszewo	2	1	24,5	450	11,3	25,0	1384
Sierpc	4	—	34,3	1148	22,3	19,4	1756
Szczutowo	2	1	20,2	613	9,8	15,9	1460
Zawidz	3	—	30,6	919	19,1	20,8	2285

a Stan w dniu 31 XII. b Łącznie z punktami bibliotecznymi. c Bez wypożyczeń międzybibliotecznych.
 a As of 31 XII. b Including library service points. c Excluding interlibrary lending.

TABL. 1 (58). BIBLIOTEKI PUBLICZNE (z filiami) W 2009 R. (cd.)
PUBLIC LIBRARIES (with branches) IN 2009 (cont.)

WYSZCZEGÓLNIENIE SPECIFICATION	Biblioteki ^a Libraries ^a	Punkty biblioteczne ^a Library service points ^a	Księgozbiór ^a w tys. wol. Collection ^a in thous. vol.	Czytelnicy ^b Borrowers ^b	Wypożyczenia ^{bc} Loans ^{bc}		Liczba ludności na 1 placówkę biblioteczną ^a Number of population per library institution ^a
					w tys. wol. in thous. vol.	na 1 czytelnika w wol. per borrower in vol.	
PODREGION (SUBREGION) CIECHANOWSKO-PŁOCKI (dok.) (cont.)							
Powiat żuromiński.....	13	—	131,9	3863	47,3	12,2	3052
Gminy miejsko-wiejskie: Urban-rural gminas:							
Biezuń.....	2	—	22,4	447	5,2	11,6	2601
Żuromin	1	—	22,0	1302	16,7	12,8	14339
Gminy wiejskie: Rural gminas:							
Kuczbork-Osada	4	—	35,7	700	9,5	13,6	1233
Lubowidz	3	—	28,2	713	10,3	14,4	2364
Lutocin	2	—	15,0	473	4,3	9,2	2271
Siemiątkowo	1	—	8,7	228	1,3	5,5	3563
Miasto na prawach powiatu (City with powiat status) Płock.....	15	—	405,2	38123	487,2	12,8	8436
PODREGION (SUBREGION) OSTROŁĘCKO-SIEDLECKI	223	29	3131,7	108744	2014,0	18,5	2966
Powiat łosicki.....	13	—	125,3	3348	112,5	33,6	2467
Gmina miejsko-wiejska: Urban-rural gmina:							
Łosice	2	—	34,1	1084	54,7	50,4	5563
Gminy wiejskie: Rural gminas:							
Huszelw	3	—	20,8	394	7,9	19,9	954
Olszanka.....	3	—	25,9	564	13,0	23,1	1036
Platerów.....	2	—	21,5	483	8,2	16,9	2538
Sarnaki	3	—	23,0	823	28,8	35,0	1682
Stara Kornica	—	—	—	—	—	—	—
Powiat makowski.....	22	1	282,4	6178	102,4	16,6	2003
Gmina miejska: Urban gmina:							
Maków Mazowiecki	3	—	42,3	1687	27,3	16,2	3273
Gmina miejsko-wiejska: Urban-rural gmina:							
Różan	1	—	31,5	593	6,4	10,8	4397
Gminy wiejskie: Rural gminas:							
Czerwonka.....	1	—	15,3	206	2,9	13,9	2663
Karniewo.....	3	—	29,6	730	10,6	14,5	1799
Krasnosielc	4	—	44,3	935	21,3	22,7	1606
Młynarze	1	—	14,8	257	2,3	9,0	1712
Płoniawy-Bramura.....	3	1	32,2	697	11,6	16,7	1449
Rzewnie.....	2	—	22,1	391	7,7	19,6	1338
Sypniewo	2	—	25,2	402	6,1	15,2	1732
Szelków	2	—	25,0	280	6,2	22,1	1862

a Stan w dniu 31 XII. b Łącznie z punktami bibliotecznymi. c Bez wypożyczeń międzybibliotecznych.
a As of 31 XII. b Including library service points. c Excluding interlibrary lending.

TABL. 1 (58). BIBLIOTEKI PUBLICZNE (z filiami) W 2009 R. (cd.)
 PUBLIC LIBRARIES (with branches) IN 2009 (cont.)

WYSZCZEGÓLNIENIE SPECIFICATION	Biblioteki ^a Libraries ^a	Punkty biblioteczne ^a Library service points ^a	Księgozbiór ^a w tys. wol. Collection ^a in thous. vol.	Czytelnicy ^b Borrowers ^b	Wypożyczenia ^{bc} Loans ^{bc}		Liczba ludności na 1 placówkę biblioteczną ^a Number of population per library institution ^a
					w tys. wol. in thous. vol.	na 1 czytelnika w wol. per borrower in vol.	
PODREGION (SUBREGION) OSTROŁĘCKO-SIEDLECKI (cd.) (cont.)							
Powiat ostrołęcki.....	31	—	343,7	9045	146,9	16,2	2728
Gmina miejsko-wiejska: Urban-rural gmina:							
Myszyniec.....	2	—	32,7	1019	11,0	10,8	5063
Gminy wiejskie: Rural gminas:							
Baranowo.....	1	—	13,6	604	8,1	13,5	6620
Czarnia.....	2	—	21,1	359	7,2	20,1	1289
Czerwin.....	3	—	32,4	929	23,1	24,9	1701
Goworowo.....	5	—	40,3	1226	14,1	11,5	1706
Kadzidło.....	4	—	39,1	1215	16,8	13,8	2796
Lelis.....	5	—	48,0	1302	17,4	13,4	1714
Łyse.....	1	—	10,9	244	2,1	8,7	8011
Olszewo-Borki.....	3	—	33,4	989	17,6	17,7	3273
Rzekuń.....	3	—	34,5	731	19,7	27,0	3084
Troszynie.....	2	—	37,6	427	9,8	22,9	2393
Powiat ostrowski.....	19	4	329,2	11231	193,3	17,2	3240
Gmina miejska: Urban gmina:							
Ostrów Mazowiecka.....	3	—	95,9	5277	82,2	15,6	7510
Gmina miejsko-wiejska: Urban-rural gmina:							
Brok.....	1	—	15,5	322	4,8	14,9	2891
Gminy wiejskie: Rural gminas:							
Andrzejewo.....	1	—	15,6	416	8,7	21,0	4385
Boguty-Pianki.....	2	—	23,2	321	7,9	24,7	1385
Małkinia Góra.....	2	—	42,2	1892	33,1	17,5	6084
Nur.....	1	—	15,4	478	8,6	18,0	3040
Ostrów Mazowiecka.....	6	4	68,1	1196	20,7	17,3	1277
Stary Lubotyń.....	1	—	21,9	423	7,7	18,2	3926
Szulborze Wielkie.....	1	—	13,4	311	6,9	22,1	1731
Wąsewo.....	—	—	—	—	—	—	—
Zaręby Kościelne.....	1	—	18,0	595	12,6	21,2	3820
Powiat przasnyski.....	19	3	257,9	6676	104,7	15,7	2381
Gmina miejska: Urban gmina:							
Przasnysz.....	3	1	79,6	2911	43,3	14,9	4204
Gmina miejsko-wiejska: Urban-rural gmina:							
Chorzele.....	6	—	63,1	1217	15,8	13,0	1665
Gminy wiejskie: Rural gminas:							
Czernice Borowe.....	1	—	11,4	300	3,4	11,3	3927
Jednorozec.....	3	—	26,9	439	11,8	26,9	2378
Krasne.....	2	—	28,1	586	12,1	20,7	1881
Krzynowłoga Mała.....	1	—	18,0	434	5,5	12,6	3518
Przasnysz.....	3	2	30,9	789	12,8	16,3	1448

a Stan w dniu 31 XII. b Łącznie z punktami bibliotecznymi. c Bez wypożyczeń międzybibliotecznych.

a As of 31 XII. b Including library service points. c Excluding interlibrary lending.

TABL. 1 (58). BIBLIOTEKI PUBLICZNE (z filiami) W 2009 R. (cd.)
PUBLIC LIBRARIES (with branches) IN 2009 (cont.)

WYSZCZEGÓLNIENIE SPECIFICATION	Biblioteki ^a Libraries ^a	Punkty biblioteczne ^a Library service points ^a	Księgozbiór ^a w tys. wol. Collection ^a in thous. vol.	Czytelnicy ^b Borrowers ^b	Wypożyczenia ^{bc} Loans ^{bc}		Liczba ludności na 1 placówkę biblioteczną ^a Number of population per library institution ^a
					w tys. wol. in thous. vol.	na 1 czytelnika w wol. per borrower in vol.	
PODREGION (SUBREGION) OSTROŁĘCKO-SIEDLECKI (cd.) (cont.)							
Powiat pułtuski	15	1	202,0	6973	124,3	17,8	3187
Gmina miejsko-wiejska: Urban-rural gmina:							
Pułtusk	5	—	85,1	3818	66,7	17,5	4771
Gminy wiejskie: Rural gminas:							
Gzy	2	—	19,6	298	5,6	18,6	1985
Obryte	1	—	11,3	373	4,7	12,6	4728
Pokrzywnica	2	—	24,2	610	12,6	20,7	2392
Świercze	2	1	23,3	777	11,5	14,8	1608
Winnica	1	—	14,5	302	7,3	24,1	4101
Zatory	2	—	24,1	795	15,9	20,1	2368
Powiat siedlecki	25	13	318,1	9573	227,0	23,7	2119
Gmina miejsko-wiejska: Urban-rural gmina:							
Mordy	3	—	23,5	839	24,0	28,6	2056
Gminy wiejskie: Rural gminas:							
Domanice	1	—	9,9	594	9,8	16,5	2635
Korczew	1	—	12,8	184	3,9	21,3	2888
Kotuń	3	—	50,8	1529	52,1	34,1	2824
Mokobody	2	1	32,4	1218	25,1	20,6	1753
Paprotnia	1	—	22,3	261	6,9	26,2	2726
Przesmyki	1	—	13,6	475	6,6	13,9	3562
Siedlce	5	1	42,9	1177	26,4	22,4	2726
Skórzec	1	11	21,8	828	22,6	27,3	607
Suchożebry	1	—	10,6	149	6,4	43,2	4638
Wiśniew	1	—	15,8	526	9,6	18,3	5878
Wodynie	2	—	21,6	490	9,6	19,6	2323
Zbuczyn	3	—	40,3	1303	23,9	18,4	3330
Powiat sokołowski	20	1	262,5	7461	99,1	13,3	2659
Gmina miejska: Urban gmina:							
Sokolów Podlaski	1	—	65,4	3464	38,7	11,2	18510
Gmina miejsko-wiejska: Urban-rural gmina:							
Kosów Lacki	2	1	24,0	761	11,3	14,9	2137
Gminy wiejskie: Rural gminas:							
Bielany	2	—	18,3	297	5,2	17,4	1896
Ceranów	2	—	15,8	269	3,9	14,5	1176
Jabłonna Lacka	1	—	20,2	434	6,1	14,0	4948
Repki	3	—	35,4	745	10,4	13,9	1855
Sabnie	3	—	23,0	336	3,1	9,4	1297
Sokolów Podlaski	4	—	40,1	833	16,2	19,4	1524
Sterdyń	2	—	20,2	322	4,2	13,2	2134

^a Stan w dniu 31 XII. ^b Łącznie z punktami bibliotecznymi. ^c Bez wypożyczeń międzybibliotecznych.
^a As of 31 XII. ^b Including library service points. ^c Excluding interlibrary lending.

TABL. 1 (58). BIBLIOTEKI PUBLICZNE (z filiami) W 2009 R. (cd.)
PUBLIC LIBRARIES (with branches) IN 2009 (cont.)

WYSZCZEGÓLNIENIE SPECIFICATION	Biblioteki ^a Libraries ^a	Punkty biblioteczne ^a Library service points ^a	Księgozbiór ^a w tys. wol. Collection ^a in thous. vol.	Czytelnicy ^b Borrowers ^b	Wypożyczenia ^{bc} Loans ^{bc}		Liczba ludności na 1 placówkę biblioteczną ^a Number of population per library institution ^a
					w tys. wol. in thous. vol.	na 1 czytelnika w wol. per borrower in vol.	
PODREGION (SUBREGION) OSTROŁĘCKO-SIEDLECKI (dok.) (cont.)							
Powiat węgrowski	26	1	276,2	8192	156,0	19,0	2484
Gmina miejska: Urban gmina:							
Węgrów	1	—	66,0	1694	24,2	14,3	12638
Gmina miejsko-wiejska: Urban-rural gmina:							
Łochów	4	—	43,5	1965	35,8	18,2	4402
Gminy wiejskie: Rural gminas:							
Grębków	2	—	27,1	888	14,3	16,1	2261
Korytnica	5	1	30,5	812	15,6	19,2	1091
Liw	4	—	27,0	470	8,7	18,4	1888
Miedzna	3	—	18,2	659	10,3	15,6	1326
Sadowne	4	—	43,2	1188	41,9	35,2	1521
Stoczek	1	—	2,1	69	0,3	3,9	5147
Wierzbo	2	—	18,6	447	5,0	11,3	1507
Powiat wyszkowski	21	—	268,8	9284	154,9	16,7	3443
Gmina miejsko-wiejska: Urban-rural gmina:							
Wyszków	7	—	135,1	6309	105,6	16,7	5505
Gminy wiejskie: Rural gminas:							
Brańszczyk	5	—	38,1	831	16,5	19,8	1696
Długosiodło	2	—	23,6	624	10,3	16,6	3802
Rzażńnik	2	—	19,4	551	7,3	13,2	3326
Somianka	4	—	37,1	574	7,8	13,6	1366
Zabrodzie	1	—	15,5	395	7,5	18,9	5574
Miasta na prawach powiatu: Cities with powiat status:							
Ostrołęka	6	2	181,6	13433	98,8	7,4	6730
Siedlce	6	3	284,1	17350	494,0	28,5	8591
PODREGION (SUBREGION) RADOMSKI	143	10	1749,3	77293	1352,3	17,5	4061
Powiat białobrzegi	11	—	99,6	3658	65,7	18,0	3064
Gminy miejsko-wiejskie: Urban-rural gminas:							
Białobrzegi	3	—	33,6	1604	27,3	17,0	3491
Wyśmierzyce	2	—	15,0	246	5,5	22,4	1421
Gminy wiejskie: Rural gminas:							
Promna	2	—	16,8	262	3,7	14,0	2810
Radzanów	1	—	11,6	469	7,4	15,8	3873
Stara Błotnica	2	—	14,1	513	10,9	21,2	2642
Stromiec	1	—	8,5	564	11,0	19,4	5611
Powiat kozienicki	17	3	166,1	9690	165,5	17,1	3060
Gmina miejsko-wiejska: Urban-rural gmina:							
Kozienice	8	2	82,8	6258	114,5	18,3	2983

a Stan w dniu 31 XII. b Łącznie z punktami bibliotecznymi. c Bez wypożyczeń międzybibliotecznych.
a As of 31 XII. b Including library service points. c Excluding interlibrary lending.

TABL. 1 (58). **BIBLIOTEKI PUBLICZNE (z filiami) W 2009 R. (cd.)**
PUBLIC LIBRARIES (with branches) IN 2009 (cont.)

WYSZCZEGÓLNIENIE SPECIFICATION	Biblioteki ^a Libraries ^a	Punkty biblioteczne ^a Library service points ^a	Księgozbiór ^a w tys. wol. Collection ^a in thous. vol.	Czytelnicy ^b Borrowers ^b	Wypożyczenia ^{bc} Loans ^{bc}		Liczba ludności na 1 placówkę biblioteczną ^a Number of population per library institution ^a
					w tys. wol. in thous. vol.	na 1 czytelnika w wol. per borrower in vol.	
PODREGION (SUBREGION)							
RADOMSKI (cd.) (cont.)							
Powiat kozienicki (dok.) (cont.)							
Gminy wiejskie: <i>Rural gminas:</i>							
Garbatka-Letnisko	3	1	23,2	1132	16,2	14,4	1328
Głowaczów	2	—	16,4	751	13,0	17,3	3626
Gniewoszków	1	—	14,0	505	7,5	14,9	4118
Grabów nad Pilicą	—	—	—	—	—	—	—
Magnuszew	1	—	12,1	404	5,7	14,2	6616
Sieciechów	2	—	17,7	640	8,5	13,2	2109
Powiat lipski	11	—	151,2	5220	125,8	24,1	3276
Gmina miejsko-wiejska: <i>Urban-rural gmina:</i>							
Lipsko	2	—	41,3	1517	31,3	20,6	5692
Gminy wiejskie: <i>Rural gminas:</i>							
Chotcza	1	—	8,7	401	10,9	27,3	2488
Ciepielów	3	—	34,1	940	11,4	12,1	1900
Rzeczniów	3	—	40,5	1026	26,8	26,1	1539
Sienno	1	—	11,4	916	30,1	32,9	6272
Solec nad Wisłą	1	—	15,2	420	15,3	36,5	5573
Powiat przysuski	18	—	159,7	5721	96,7	16,9	2392
Gmina miejsko-wiejska: <i>Urban-rural gmina:</i>							
Przysucha	7	—	60,5	2752	49,2	17,9	1756
Gminy wiejskie: <i>Rural gminas:</i>							
Borkowice	2	—	12,3	461	5,1	11,0	2296
Gielniów	1	—	12,9	351	9,1	25,8	4697
Klów	1	—	10,5	332	5,7	17,3	3446
Odrzywół	1	—	13,1	430	7,5	17,5	3986
Potworów	1	—	11,6	224	3,4	15,1	4220
Rusinów	2	—	15,9	455	6,4	14,1	2190
Wieniawa	3	—	23,1	716	10,3	14,4	1818
Powiat radomski	45	1	512,4	18622	342,4	18,4	3200
Gmina miejska: <i>Urban gmina:</i>							
Pionki	2	—	63,6	4007	66,3	16,6	9651
Gminy miejsko-wiejskie: <i>Urban-rural gminas:</i>							
Ilża	8	1	94,5	2968	50,1	16,9	1706
Skaryszew	4	—	54,6	1763	38,4	21,8	3429
Gminy wiejskie: <i>Rural gminas:</i>							
Gózd	4	—	31,4	734	11,9	16,2	2069
Jastrzębia	4	—	32,2	654	11,9	18,1	1636
Jedlińsk	1	—	16,6	831	18,1	21,8	13772
Jedlnia-Letnisko	4	—	45,5	1816	39,0	21,5	2976
Kowala	4	—	27,5	1381	23,8	17,3	2784
Pionki	1	—	16,2	406	14,8	36,3	9827
Przytyk	3	—	29,2	832	17,4	20,9	2363
Wierzbica	3	—	32,9	955	15,9	16,6	3354
Wolanów	3	—	36,5	910	18,2	20,0	2820
Zakrzew	4	—	31,6	1365	16,7	12,3	2944

^a Stan w dniu 31 XII. ^b Łącznie z punktami bibliotecznymi. ^c Bez wypożyczeń międzybibliotecznych.
^a As of 31 XII. ^b Including library service points. ^c Excluding interlibrary lending.

TABL. 1 (58). BIBLIOTEKI PUBLICZNE (z filiami) W 2009 R. (cd.)
 PUBLIC LIBRARIES (with branches) IN 2009 (cont.)

WYSZCZEGÓLNIENIE SPECIFICATION	Biblioteki ^a Libraries ^a	Punkty biblioteczne ^a Library service points ^a	Księgozbiór ^a w tys. wol. Collection ^a in thous. vol.	Czytelnicy ^b Borrowers ^b	Wypożyczenia ^{bc} Loans ^{bc}		Liczba ludności na 1 placówkę biblioteczną ^a Number of population per library institution ^a
					w tys. wol. in thous. vol.	na 1 czytelnika w wol. per borrower in vol.	
PODREGION (SUBREGION) RADOMSKI (dok.) (cont.)							
Powiat szydlowiecki.....	12	3	145,4	4479	84,6	18,9	2661
Gmina miejsko-wiejska: Urban-rural gmina:							
Szydłowiec.....	2	—	42,6	1556	38,3	24,6	9549
Gminy wiejskie: Rural gminas:							
Chlewiska.....	2	—	25,7	450	7,5	16,6	3021
Jastrząb.....	3	—	28,6	976	18,4	18,9	1731
Mirów.....	2	—	20,6	749	7,7	10,3	1890
Orońsko.....	3	3	27,8	748	12,7	16,9	967
Powiat zwoleński.....	14	—	141,9	5244	117,6	22,4	2628
Gmina miejsko-wiejska: Urban-rural gmina:							
Zwoleń.....	4	—	42,7	2752	61,7	22,4	3779
Gminy wiejskie: Rural gminas:							
Kazanów.....	2	—	18,3	526	10,4	19,8	2308
Policzna.....	3	—	27,8	627	10,5	16,8	1933
Przylęk.....	3	—	30,3	834	19,9	23,8	2134
Tczów.....	2	—	22,8	505	15,0	29,7	2432
Miasto na prawach powiatu (City with powiat status) Radom.....	15	3	373,0	24659	354,1	14,4	12411
PODREGION (SUBREGION) M.ST. WARSZAWA.....	191	63	6081,8	430192	6199,8	14,4	6750
Miasto na prawach powiatu (City with powiat status) m.st. Warszawa.....	191	63	6081,8	430192	6199,8	14,4	6750
PODREGION (SUBREGION) WARSZAWSKI WSCHODNI	153	9	2088,7	105559	1960,9	18,6	4717
Powiat garwoliński.....	28	6	365,1	15170	256,3	16,9	3145
Gminy miejskie: Urban gminas:							
Garwolin.....	1	—	52,4	3122	33,6	10,8	16640
Łaskarzew.....	1	—	19,3	694	13,2	19,0	4893
Gminy miejsko-wiejskie: Urban-rural gminas:							
Piława.....	4	—	49,8	1730	32,3	18,7	2643
Żelechów.....	1	1	19,1	1438	19,6	13,6	4193
Gminy wiejskie: Rural gminas:							
Borowie.....	1	—	12,4	379	5,4	14,3	5124
Garwolin.....	4	—	47,9	1346	30,8	22,9	3047
Górzno.....	1	—	18,4	1020	17,6	17,2	6124
Łaskarzew.....	3	—	23,1	694	16,3	23,5	1837
Maciejowice.....	3	1	25,3	910	17,9	19,7	1788
Miastków Kościelny.....	1	4	16,1	781	12,7	16,2	988
Parysów.....	2	—	14,1	484	7,4	15,3	2068
Sobolew.....	2	—	28,2	1134	15,0	13,2	4161
Trojanów.....	2	—	20,8	827	17,2	20,8	3828
Wilga.....	2	—	18,2	611	17,3	28,4	2643

a Stan w dniu 31 XII. b Łącznie z punktami bibliotecznymi. c Bez wypożyczeń międzybibliotecznych.
 a As of 31 XII. b Including library service points. c Excluding interlibrary lending.

TABL. 1 (58). BIBLIOTEKI PUBLICZNE (z filiami) W 2009 R. (cd.)
PUBLIC LIBRARIES (with branches) IN 2009 (cont.)

WYSZCZEGÓLNIENIE SPECIFICATION	Biblioteki ^a Libraries ^a	Punkty biblioteczne ^a Library service points ^a	Księgozbiór ^a w tys. wol. Collection ^a in thous. vol.	Czytelnicy ^b Borrowers ^b	Wypożyczenia ^{bc} Loans ^{bc}		Liczba ludności na 1 placówkę biblioteczną ^a Number of population per library institution ^a
					w tys. wol. in thous. vol.	na 1 czytelnika w wol. per borrower in vol.	
PODREGION (SUBREGION) WARSZAWSKI WSCHODNI (cd.) (cont)							
Powiat legionowski	18	—	235,7	15404	382,7	24,8	5724
Gmina miejska: <i>Urban gmina:</i>							
Legionowo	5	—	92,6	8166	170,6	20,9	10329
Gmina miejsko-wiejska: <i>Urban-rural gmina:</i>							
Serock	3	—	26,7	2012	129,2	64,2	4108
Gminy wiejskie: <i>Rural gminas:</i>							
Jablonna	2	—	23,9	1880	26,9	14,3	7764
Nieporęt	3	—	33,8	1243	25,8	20,7	4229
Wielszew	5	—	58,8	2103	30,2	14,3	2171
Powiat miński	27	1	441,6	20315	355,9	17,5	5153
Gminy miejskie: <i>Urban gminas:</i>							
Mińsk Mazowiecki	4	—	149,8	7539	139,7	18,5	9593
Sulejówek	3	—	43,5	2464	39,3	16,0	6327
Gminy miejsko-wiejskie: <i>Urban-rural gminas:</i>							
Halinów	3	—	29,3	1758	24,5	13,9	4599
Kaluszyn	2	—	24,1	1056	23,3	22,1	3048
Gminy wiejskie: <i>Rural gminas:</i>							
Cegłów	1	—	23,7	1062	19,7	18,6	6239
Dębe Wielkie	2	—	20,4	1025	20,2	19,7	4334
Dobre	1	—	12,7	591	8,5	14,4	5916
Jakubów	2	—	18,5	635	12,6	19,8	2499
Latowicz	1	—	16,9	541	11,1	20,5	5480
Mińsk Mazowiecki	1	—	18,7	703	12,2	17,3	13604
Mrozy	2	—	37,3	1360	24,2	17,8	4369
Siennica	2	1	21,1	719	11,1	15,4	2349
Stanisławów	3	—	25,7	862	9,6	11,1	2121
Powiat nowodworski	14	1	234,1	10846	183,6	16,9	5106
Gmina miejska: <i>Urban gmina:</i>							
Nowy Dwór Mazowiecki	3	1	102,0	5115	86,8	17,0	6933
Gminy miejsko-wiejskie: <i>Urban-rural gminas:</i>							
Nasielsk	3	—	49,6	2507	34,7	13,8	6458
Zakroczym	1	—	10,3	586	25,2	43,1	6204
Gminy wiejskie: <i>Rural gminas:</i>							
Czosnów	4	—	31,1	1391	14,4	10,3	2286
Leoncin	1	—	19,1	433	4,9	11,4	5203
Porniec	2	—	21,9	814	17,5	21,5	4464
Powiat otwocki	29	1	340,9	18182	302,0	16,6	3987
Gminy miejskie: <i>Urban gminas:</i>							
Józefów	2	1	45,7	3085	57,0	18,5	6587
Otwock	10	—	130,2	6757	115,2	17,1	4422
Gmina miejsko-wiejska: <i>Urban-rural gmina:</i>							
Karczew	4	—	36,6	2753	35,2	12,8	3986
Gminy wiejskie: <i>Rural gminas:</i>							
Celestynów	2	—	27,8	1457	15,0	10,3	5633
Kolbiel	3	—	33,6	1031	23,8	23,1	2658
Osieck	3	—	17,9	630	12,0	19,0	1157
Sobienie-Jeziory	2	—	17,5	937	21,6	23,0	3114
Wiązowna	3	—	31,7	1532	22,1	14,4	3582

^a Stan w dniu 31 XII. ^b Łącznie z punktami bibliotecznymi. ^c Bez wypożyczeń międzybibliotecznych.
^a As of 31 XII. ^b Including library service points. ^c Excluding interlibrary lending.

TABL. 1 (58). BIBLIOTEKI PUBLICZNE (z filiami) W 2009 R. (cd.)
PUBLIC LIBRARIES (with branches) IN 2009 (cont.)

WYSZCZEGÓLNIENIE SPECIFICATION	Biblioteki ^a Libraries ^a	Punkty biblioteczne ^a Library service points ^a	Księgozbiór ^a w tys. wol. Collection ^a in thous. vol.	Czytelnicy ^b Borrowers ^b	Wypożyczenia ^{bc} Loans ^{bc}		Liczba ludności na 1 placówkę biblioteczną ^a Number of population per library institution ^a
					w tys. wol. in thous. vol.	na 1 czytelnika w wol. per borrower in vol.	
PODREGION (SUBREGION) WARSZAWSKI WSCHODNI (dok.) (cont.)							
Powiat wołomiński	37	—	471,2	25642	480,5	18,7	5776
Gminy miejskie: <i>Urban gminas:</i>							
Kobyłka	1	—	26,7	3312	87,3	26,4	19291
Marki	3	—	61,7	3394	56,2	16,5	8687
Ząbki	1	—	21,9	2415	48,8	20,2	27594
Zielonka	4	—	47,9	1388	42,0	30,3	4354
Gminy miejsko-wiejskie: <i>Urban-rural gminas:</i>							
Radzymin	2	—	23,7	2200	44,3	20,1	10557
Tłuszcz	9	—	84,0	3130	58,5	18,7	2093
Wołomin	4	—	77,1	6398	90,7	14,2	12637
Gminy wiejskie: <i>Rural gminas:</i>							
Dąbrówka	2	—	20,0	675	10,9	16,2	3653
Jadów	2	—	35,5	891	14,4	16,2	3798
Klembów	5	—	39,5	953	14,1	14,8	1821
Poświętne	3	—	21,6	565	5,6	10,0	1977
Strachówka	1	—	11,6	321	7,6	23,6	2916
PODREGION (SUBREGION) WARSZAWSKI ZACHODNI...	130	17	1817,7	101269	1770,6	17,5	5109
Powiat grodziski	12	3	144,2	11204	185,3	16,5	5462
Gminy miejskie: <i>Urban gminas:</i>							
Milanówek	1	—	25,9	1765	29,4	16,7	16056
Podkowa Leśna	1	—	13,0	1001	22,5	22,5	3842
Gmina miejsko-wiejska: <i>Urban-rural gmina:</i>							
Grodzisk Mazowiecki	4	3	58,8	5887	98,0	16,7	5653
Gminy wiejskie: <i>Rural gminas:</i>							
Baranów	3	—	18,1	443	6,5	14,7	1635
Jaktorów	2	—	22,9	1206	21,1	17,5	5286
Żabia Wola	1	—	5,5	902	7,7	8,5	6979
Powiat grójecki	17	3	249,4	11238	153,5	13,7	4848
Gminy miejsko-wiejskie: <i>Urban-rural gminas:</i>							
Grójec	2	—	35,7	3181	31,3	9,8	11921
Mogielnica	1	—	16,4	699	11,1	15,9	9010
Nowe Miasto nad Pilicą	1	—	19,7	645	9,7	15,1	8134
Warka	1	—	29,7	2143	25,1	11,7	18788
Gminy wiejskie: <i>Rural gminas:</i>							
Belsk Duży	2	—	26,2	648	10,1	15,6	3375
Błędów	3	—	38,2	832	21,2	25,5	2591
Chynów	2	—	25,8	730	10,0	13,7	4814
Goszczyn	1	—	17,6	634	15,1	23,8	3003
Jasieniec	2	2	20,4	925	11,8	12,8	1345
Pniewy	2	1	19,6	801	8,0	10,0	1551
Powiat piaseczyński	26	1	374,9	23415	431,7	18,4	5829
Gminy miejsko-wiejskie: <i>Urban-rural gminas:</i>							
Góra Kalwaria	3	—	50,0	2606	47,8	18,3	8273
Konstancin-Jeziorna	5	—	71,4	4198	81,1	19,3	4761
Piaseczno	9	—	162,4	10817	201,7	18,6	7774
Tarczyn	2	—	23,1	1998	21,5	10,8	5351

a Stan w dniu 31 XII. b Łącznie z punktami bibliotecznymi. c Bez wypożyczeń międzybibliotecznych.
a As of 31 XII. b Including library service points. c Excluding interlibrary lending.

TABL. 1 (58). BIBLIOTEKI PUBLICZNE (z filiami) W 2009 R. (dok.)
PUBLIC LIBRARIES (with branches) IN 2009 (cont.)

WYSZCZEGÓLNIENIE SPECIFICATION	Biblioteki ^a Libraries ^a	Punkty biblioteczne ^a Library service points ^a	Księgozbiór ^a w tys. wol. Collection ^a in thous. vol.	Czytelnicy ^b Borrowers ^b	Wypożyczenia ^{bc} Loans ^{bc}		Liczba ludności na 1 placówkę biblioteczną ^a Number of population per library institution ^a
					w tys. wol. in thous. vol.	na 1 czytelnika w wol. per borrower in vol.	
PODREGION (SUBREGION) WARSZAWSKI ZACHODNI (dok.) (cont.)							
Powiat piaseczyński (dok.) (cont.)							
Gminy wiejskie: <i>Rural gminas:</i>							
Lesznowola.....	4	—	47,3	3012	65,5	21,8	4717
Prażmów.....	3	1	20,8	784	14,1	18,0	2308
Powiat pruszkowski.....	22	2	380,9	21466	384,8	17,9	6261
Gminy miejskie: <i>Urban gminas:</i>							
Piastów.....	4	—	49,6	3944	67,4	17,1	5755
Pruszków.....	9	—	169,9	8531	153,8	18,0	6279
Gmina miejsko-wiejska: <i>Urban-rural gmina:</i>							
Brwinów.....	2	—	40,5	2350	43,7	18,6	11350
Gminy wiejskie: <i>Rural gminas:</i>							
Michałowice.....	3	—	59,3	2076	44,5	21,5	5476
Nadarzyn.....	2	2	26,0	2099	34,8	16,6	2850
Raszyn.....	2	—	35,5	2466	40,6	16,4	10104
Powiat sochaczewski.....	21	2	248,2	11472	215,2	18,8	3649
Gmina miejska: <i>Urban gmina:</i>							
Sochaczew.....	8	—	96,7	6862	121,8	17,7	4701
Gminy wiejskie: <i>Rural gminas:</i>							
Brochów.....	3	—	23,4	674	18,1	26,8	1434
Ilów.....	1	—	11,7	456	17,5	38,3	6363
Młodzieszyn.....	2	—	24,6	626	15,1	24,1	2736
Nowa Sucha.....	1	—	14,6	433	7,2	16,7	6176
Rybno.....	1	2	15,5	517	7,3	14,2	1145
Sochaczew.....	3	—	26,7	706	7,2	10,3	3119
Teresin.....	2	—	35,0	1198	21,0	17,5	5605
Powiat warszawski zachodni	18	2	209,0	12810	245,4	19,2	5259
Gminy miejsko-wiejskie: <i>Urban-rural gminas:</i>							
Błonie.....	5	—	34,7	2135	39,4	18,4	4036
Łomianki.....	3	1	37,5	4536	84,2	18,6	5874
Ożarów Mazowiecki.....	4	—	52,3	1750	32,2	18,4	5298
Gminy wiejskie: <i>Rural gminas:</i>							
Izabelin.....	1	—	15,2	1492	23,1	15,5	10422
Kampinos.....	1	—	14,1	529	9,4	17,7	4134
Leszno.....	3	1	36,4	1484	27,4	18,5	2260
Stare Babice.....	1	—	18,8	884	29,8	33,8	16718
Powiat żyrardowski.....	14	4	211,1	9664	154,8	16,0	4189
Gmina miejska: <i>Urban gmina:</i>							
Żyrardów.....	5	—	111,7	5688	107,1	18,8	8229
Gmina miejsko-wiejska: <i>Urban-rural gmina:</i>							
Mszczonów.....	2	—	32,5	1957	27,0	13,8	5672
Gminy wiejskie: <i>Rural gminas:</i>							
Puszcza Mariańska.....	2	—	28,6	505	5,6	11,1	4244
Radziejowice.....	1	—	12,5	489	4,8	9,9	4962
Wisłok.....	4	4	25,7	1025	10,2	10,0	1184

^a Stan w dniu 31 XII. ^b Łącznie z punktami bibliotecznymi. ^c Bez wypożyczeń międzybibliotecznych.
^a As of 31 XII. ^b Including library service points. ^c Excluding interlibrary lending.

TABL. 2 (59). MUZEA W 2009 R.
MUSEUMS IN 2009

WYSZCZEGÓLNIENIE SPECIFICATION	Muzea i oddziały muzealne ^a Museums and branches ^a	Muzealia ^a Museum exhibits ^a	Wystawy czasowe Temporary exhibitions		Zwiedzający Visitors	
			własne ^b own ^b	obce ^c exterior ^c	ogółem total	w tym młodzież szkolna ^d of which primary and secondary school students ^d
WOJEWÓDZTWO VOIVODSHIP	113	2677025	453	157	3329614	853958
Podregion (Subregion) ciechanowsko-plocki	8	104313	42	23	168640	48959
Powiaty: Powiats:						
ciechanowski	3	13775	15	10	41648	11696
gostyniński	—	—	—	—	—	—
mławski	1	15900	3	1	8775	4603
plocki	—	—	—	—	—	—
płoński	—	—	—	—	—	—
sierpecki	1	14794	8	—	58269	13516
żuromiński.....	1	—	6	—	2016	1279
Miasto na prawach powiatu: City with powiat status:						
Plock.....	2	59844	10	12	57932	17865
Podregion (Subregion) ostrołęcko-siedlecki	10	37303	27	22	132811	77183
Powiaty: Powiats:						
łosicki.....	—	—	—	—	—	—
makowski	—	—	—	—	—	—
ostrołęcki	1	—	1	—	8461	5205
ostrowski.....	—	—	—	—	—	—
przasnyski.....	1	—	4	2	941	436
pultuski	1	7027	3	—	10752	6040
siedlecki.....	1	—	—	—	373	168
sokołowski	1	—	—	—	46684	27780
węgrowski.....	2	3681	3	7	22462	8273
wyszkowski	—	—	—	—	—	—
Miasta na prawach powiatu: Cities with powiat status:						
Ostrołęka	1	14652	6	5	6462	3165
Siedlce.....	2	11943	10	8	36676	26116

a Stan w dniu 31 XII. b W kraju. c Krajowe i z zagranicy. d Zwiedzająca muzea w zorganizowanych grupach.
a As of 31 XII. b In Poland. c Domestic and foreign. d Visiting museums in organized groups.

TABL. 2 (59). MUZEA W 2009 R. (dok.)
MUSEUMS IN 2009 (cont.)

WYSZCZEGÓLNIENIE SPECIFICATION	Muzea i oddziały muzealne ^a Museums and branches ^a	Muzealia ^a Museum exhibits ^a	Wystawy czasowe Temporary exhibitions		Zwiedzający Visitors	
			własne ^b own ^b	obce ^c exterior ^c	ogółem total	w tym młodzież szkolna ^d of which primary and secondary school students ^d
Podregion (Subregion) radomski.....	13	48418	68	13	147053	46975
Powiaty: Powiats:						
białobrzezski.....	—	—	—	—	—	—
kozienicki.....	2	4338	9	—	5352	3100
lipski.....	—	—	—	—	—	—
przysuski.....	1	—	3	2	3909	2571
radomski.....	2	1875	5	1	9150	1838
szydlowiecki.....	3	3059	27	5	19581	6270
zwoleński.....	2	277	3	—	39677	15944
Miasto na prawach powiatu: City with powiat status:						
Radom.....	3	38869	21	5	69384	17252
Podregion (Subregion) m.st. Warszawa.....	61	2456119	251	84	2618843	617790
Miasto na prawach powiatu: City with powiat status:						
m.st. Warszawa.....	61	2456119	251	84	2618843	617790
Podregion (Subregion) warszawski wschodni.....	9	3876	35	8	37392	10079
Powiaty: Powiats:						
garwoliński.....	1	309	—	—	1200	600
legionowski.....	1	893	6	6	1920	1245
miński.....	2	1077	7	—	3527	2500
nowodworski.....	1	—	—	—	10177	3137
otwocki.....	2	1022	12	2	11525	2200
wolomiński.....	2	575	10	—	9043	397
Podregion (Subregion) warszawski zachodni.....	12	26996	30	7	224875	52972
Powiaty: Powiats:						
grodziski.....	1	1172	7	1	3004	1087
grójecki.....	2	2955	11	—	11405	3044
piaseczyński.....	1	—	—	—	11561	10511
pruszkowski.....	1	9927	4	—	2973	1307
sochaczewski.....	4	3542	1	5	173399	21244
warszawski zachodni.....	1	363	2	—	17390	12000
żyrardowski.....	2	9037	5	1	5143	3779

^a Stan w dniu 31 XII. ^b W kraju. ^c Krajowe i z zagranicy. ^d Zwiedzająca muzea w zorganizowanych grupach.
^a As of 31 XII. ^b In Poland. ^c Domestic and foreign. ^d Visiting museums in organized groups.

TABL. 3 (60). KINA STAŁE W 2009 R.
FIXED CINEMAS IN 2009

WYSZCZEGÓLNIENIE SPECIFICATION	Kina ^a Cinemas ^a	Miejsca na widowni ^a Seats ^a	Ludność na 1 miejsce ^a Population per seat ^a	Seanse Screenings	Widzowie Audience		
					ogółem total	na 1000 ludności per 1000 population	na 1 seans per screening
WOJEWÓDZTWO VOIVODSHIP	53^b	42506	123	297484	8685003	1666	29
Podregion (Subregion) ciechanowsko-plocki	6	2766	225	12412	249896	400	20
Powiaty: Powiats:							
ciechanowski	1	386	234	662	9837	109	15
gostyniński	1	390	120	191	3501	75	18
mławski	1	342	213	281	7980	110	28
plocki	—	—	—	—	—	—	—
pioński	1	438	199	346	12761	146	37
sierpecki	—	—	—	—	—	—	—
żuromiński	1	210	189	72	1822	46	25
Miasto na prawach powiatu: City with powiat status:							
Plock	1	1000	127	10860	213995	1689	20
Podregion (Subregion) ostrolęcko-siedlecki	10	2546	294	3214	162761	218	51
Powiaty: Powiats:							
łosicki	1	256	125	143	4181	130	29
makowski	1	260	177	93	2735	59	29
ostrolęcki	—	—	—	—	—	—	—
ostrowski	1	220	339	443	7083	95	16
przasnyski	1	260	201	175	3229	61	18
pultuski	1	225	227	477	11647	229	24
siedlecki	—	—	—	—	—	—	—
sokołowski	1	363	154	228	10900	195	48
węgrowski	1	280	240	229	9106	136	40
wyszkowski	1	53	1364	51	855	12	17
Miasta na prawach powiatu: Cities with powiat status:							
Ostrolęka	1	385	140	1177	95388	1768	81
Siedlce	1	244	317	198	17637	228	89

^a Stan w dniu 31 XII. ^b W tym 7 miniplexów i 11 multiplexów.
^a As of 31 XII. ^b Of which 7 miniplexes and 11 multiplexes.

TABL. 3 (60). **KINA STAŁE W 2009 R. (dok.)**
FIXED CINEMAS IN 2009 (cont.)

WYSZCZEGÓLNIENIE SPECIFICATION	Kina ^a Cinemas ^a	Miejsca na widowni ^a Seats ^a	Ludność na 1 miejsce ^a Population per seat ^a	Seanse Screenings	Widzowie Audience		
					ogółem total	na 1000 ludności per 1000 population	na 1 seans per screening
Podregion (Subregion) radomski.....	2	1560	398	11341	336489	541	30
Powiaty: Powiats:							
bialobrzeski.....	—	—	—	—	—	—	—
kozienicki.....	—	—	—	—	—	—	—
lipski.....	—	—	—	—	—	—	—
przysuski.....	1	220	196	8	684	16	86
radomski.....	—	—	—	—	—	—	—
szydlowiecki.....	—	—	—	—	—	—	—
zwoleński.....	—	—	—	—	—	—	—
Miasto na prawach powiatu: City with powiat status:							
Radom.....	1	1340	167	11333	335805	1500	30
Podregion (Subregion) m.st. Warszawa.....	22	30845	56	246888	7294738	4262	30
Miasto na prawach powiatu: City with powiat status:							
m.st. Warszawa.....	22	30845	56	246888	7294738	4262	30
Podregion (Subregion) warszawski wschodni.....	7	1618	472	2628	88464	116	34
Powiaty: Powiats:							
garwoliński.....	1	250	428	391	28746	269	74
legionowski.....	1	40	2576	40	150	1	4
miński.....	2	553	261	1158	27469	191	24
nowodworski.....	1	163	470	266	13022	170	49
otwocki.....	1	192	623	13	1077	9	83
wołomiński.....	1	420	509	760	18000	85	24
Podregion (Subregion) warszawski zachodni.....	6	3171	237	21001	552655	739	26
Powiaty: Powiats:							
grodziski.....	1	375	218	1307	41725	512	32
grójecki.....	1	270	359	176	8175	84	46
piaseczyński.....	1	105	1499	62	1576	10	25
pruszkowski.....	2	2274	66	18878	490176	3278	26
sochaczewski.....	—	—	—	381	6721	80	18
warszawski zachodni.....	—	—	—	—	—	—	—
żyrardowski.....	1	147	513	197	4282	57	22

^a Stan w dniu 31 XII.
^a As of 31 XII.

Turystyka

Tourism

TABL. 4 (61). TURYSTYCZNE OBIEKTY ZBIOROWEGO ZAKWATEROWANIA W 2009 R.
COLLECTIVE TOURIST ACCOMMODATION ESTABLISHMENTS IN 2009

WYSZCZEGÓLNIENIE SPECIFICATION	Obiekty ^a Facilities ^a	Miejsca noclegowe ^a Number of beds ^a		Korzystający z noclegów Tourists accommodated		Udzielone noclegi Nights spent (overnight stay)	
		ogółem total	w tym caloroczne of which open all year	ogółem total	w tym turyści zagraniczni of which foreign tourists	ogółem total	w tym turystom zagranicznym of which foreign tourists
WOJEWÓDZTWO	376	40740	36950	2786608	803579	4936318	1459444
VOIVODSHIP							
Podregion (Subregion)							
ciechanowsko-plocki	45	2847	2290	87050	5578	174003	11946
Powiaty: Powiats:							
ciechanowski	8	590	590	13559	724	33578	1871
gostyniński	3	186	86	5302	206	13435	450
mławski	4	204	204	7050	324	13966	940
plocki	12	865	448	20645	274	46888	554
płoński	4	173	133	11664	974	15791	1520
sierpecki	4	215	215	3124	—	3249	—
żuromiński	1	8	8	547	—	1052	—
Miasto na prawach powiatu: City with powiat status:							
Plock	9	606	606	25159	3076	46044	6611
Podregion (Subregion)							
ostrolęcko-siedlecki	56	3926	2501	101073	8530	219606	15881
Powiaty: Powiats:							
łosicki	12	1263	213	8151	17	32797	242
makowski	3	72	72	1224	1	3099	1
ostrolęcki	—	—	—	—	—	—	—
ostrowski	7	361	361	14396	2786	33216	3179
przasnyski	1	19	19	1310	20	1790	47
pultuski	4	269	269	14290	2187	21373	4684
siedlecki	4	116	116	3096	117	7769	1019
sokolowski	3	77	77	1296	54	1604	66
węgrowski	8	473	157	8818	472	14898	763
wyszkowski	3	404	404	14937	1216	31002	1304
Miasta na prawach powiatu: Cities with powiat status:							
Ostrolęka	4	178	146	15334	920	25839	2105
Siedlce	7	694	667	18221	740	46219	2471

^a Stan w dniu 31 VII.
^a As of 31 VII.

TABL. 4 (61). TURYSTYCZNE OBIEKTY ZBIOROWEGO ZAKWATEROWANIA W 2009 R. (dok.)
COLLECTIVE TOURIST ACCOMMODATION ESTABLISHMENTS IN 2009 (cont.)

WYSZCZEGÓLNIENIE SPECIFICATION	Obiekty ^a Facilities ^a	Miejsca noclegowe ^a Number of beds ^a		Korzystający z noclegów Tourists accommodated		Udzielone noclegi Nights spent (overnight stay)	
		ogółem total	w tym całoroczne of which open all year	ogółem total	w tym turyści zagraniczni of which foreign tourists	ogółem total	w tym turystom zagranicznym of which foreign tourists
Podregion (Subregion) radomski	38	2380	1768	81011	6835	183390	16374
Powiaty: Powiats:							
bialobrzeski.....	3	84	84	3297	151	3984	166
kozienicki.....	5	423	135	6826	99	20578	135
lipski.....	1	20	20	360	—	905	—
przysuski.....	4	305	61	5094	70	16954	103
radomski.....	11	487	407	12634	636	22473	1004
szydlowiecki.....	5	229	229	11387	404	22478	797
zwolenński.....	—	—	—	—	—	—	—
Miasto na prawach powiatu: City with powiat status:							
Radom.....	9	832	832	41413	5475	96018	14169
Podregion (Subregion) m.st. Warszawa	110	22914	22417	2110795	752544	3575751	1364017
Miasto na prawach powiatu: City with powiat status:							
m.st. Warszawa.....	110	22914	22417	2110795	752544	3575751	1364017
Podregion (Subregion) warszawski wschodni	60	4749	4140	188457	8310	383970	16049
Powiaty: Powiats:							
garwoliński.....	7	856	533	14281	444	53399	667
legionowski.....	12	1736	1502	96109	2119	152447	4421
miński.....	11	642	642	19142	2766	50089	4280
nowodworski.....	6	351	351	11589	752	28487	2822
otwocki.....	8	635	635	27912	986	57879	1579
wołomiński.....	16	529	477	19424	1243	41669	2280
Podregion (Subregion) warszawski zachodni	67	3924	3834	218222	21782	399598	35177
Powiaty: Powiats:							
grodziski.....	8	288	288	14756	2310	22068	2953
grójecki.....	9	367	327	19738	1923	27258	4671
piaseczyński.....	19	1120	1070	41802	3661	125806	6277
pruszkowski.....	14	983	983	66335	6287	103406	9909
sochaczewski.....	3	172	172	8246	1992	13426	3522
warszawski zachodni.....	10	714	714	54360	5169	73259	6998
żyrardowski.....	4	280	280	12985	440	34375	847

^a Stan w dniu 31 VII.

^a As of 31 VII.

Sport

Sport

TABL. 5 (62). KLUBY SPORTOWE^a W 2008 R.
 Stan w dniu 31 XII
 SPORTS CLUBS^a IN 2008
 As of 31 XII

WYSZCZEGÓLNIENIE SPECIFICATION	Jednostki organizacyjne Organizational entities	Sekcje sportowe Sports sections	Członkowie Members	Ćwiczący Exercisers			Trenerzy Coaches	Instruktorzy sportowi Sports instructors
				ogółem total	z liczby ogółem of total			
					kobiety females	w wieku do 18 lat aged up to 18 years		
WOJEWÓDZTWO VOIVODSHIP	488	987	53728	47584	8897	27616	756	1405
Podregion (Subregion) ciechanowsko-płocki	72	121	5101	5140	628	2984	72	164
Powiaty: Powiats:								
ciechanowski	12	18	755	947	67	686	15	24
gostyniński	1	1	104	104	—	76	—	4
mławski	7	11	688	809	106	385	6	19
płocki	15	29	951	811	55	421	4	30
płoński	11	17	371	485	74	209	5	11
sierpecki	6	10	405	386	19	212	2	18
żuromiński.....	2	4	151	121	24	71	1	3
Miasto na prawach powiatu: City with powiat status:								
Płock.....	18	31	1676	1477	283	924	39	55
Podregion (Subregion) ostrolęcko-siedlecki	78	147	5966	5550	1133	3326	72	148
Powiaty: Powiats:								
łosicki.....	1	2	20	16	9	16	—	—
makowski.....	3	4	244	215	19	176	—	4
ostrolęcki	6	10	291	212	18	123	7	4
ostrowski.....	8	10	435	520	79	402	10	8
przasnyski.....	7	12	304	323	9	144	3	17
pultuski	5	14	607	563	65	334	5	22
siedlecki.....	5	12	507	453	196	342	10	10
sokolowski	9	17	868	742	199	411	8	15
węgrowski	13	22	632	549	105	284	3	15
wyszkowski	5	6	212	253	70	190	4	3
Miasta na prawach powiatu: Cities with powiat status:								
Ostrolęka	6	8	503	460	123	317	3	14
Siedlce.....	10	30	1343	1244	241	587	19	36

^a Bez uczniowskich klubów sportowych UKS i wyznaniowych klubów sportowych.
^a Excluding Students Sports Clubs UKS and Religious Sports Clubs.

TABL. 5 (62). **KLUBY SPORTOWE^a W 2008 R. (dok.)**
Stan w dniu 31 XII
SPORTS CLUBS^a IN 2008 (cont.)
As of 31 XII

WYSZCZEGÓLNIENIE SPECIFICATION	Jednostki organizacyjne Organizational entities	Sekcje sportowe Sports sections	Członkowie Members	Ćwiczący Exercisers			Trenerzy Coaches	Instruktorzy sportowi Sports instructors
				ogółem total	z liczby ogółem of total			
					kobiety females	w wieku do 18 lat aged up to 18 years		
Podregion (Subregion) radomski.....	83	132	7535	5948	876	3658	70	155
Powiaty: Powiats:								
bialobrzesci.....	5	7	355	265	45	122	4	3
kozienicki.....	13	13	818	798	194	584	10	23
lipski.....	6	8	249	301	28	122	1	5
przysuski.....	6	8	235	283	17	189	5	7
radomski.....	18	23	1643	1408	13	946	8	43
szydlowiecki.....	6	9	320	367	26	237	6	6
zwolencki.....	3	3	196	171	—	77	1	4
Miasto na prawach powiatu: City with powiat status:								
Radom.....	26	61	3719	2355	553	1381	35	64
Podregion (Subregion) m.st. Warszawa.....	96	292	21868	17235	4346	8917	362	495
Miasto na prawach powiatu: City with powiat status:								
m.st. Warszawa.....	96	292	21868	17235	4346	8917	362	495
Podregion (Subregion) warszawski wschodni.....	78	142	5067	5762	693	3759	74	142
Powiaty: Powiats:								
garwoliński.....	16	26	1266	1099	117	726	11	23
legionowski.....	13	31	1167	1240	186	866	11	28
miński.....	21	35	806	1130	173	657	14	33
nowodworski.....	7	14	304	408	51	249	7	19
otwocki.....	10	21	640	1018	89	708	23	15
wolomiński.....	11	15	884	867	77	553	8	24
Podregion (Subregion) warszawski zachodni.....	81	153	8191	7949	1221	4972	106	301
Powiaty: Powiats:								
grodziski.....	13	22	871	707	150	448	14	22
grójecki.....	14	23	956	1045	80	650	11	23
piaseczyński.....	18	38	2119	2275	392	1613	34	65
pruskowski.....	11	21	1364	1254	246	933	25	33
sochaczewski.....	9	17	694	609	61	398	9	14
warszawski zachodni.....	10	24	1838	1751	272	782	11	132
żyrardowski.....	6	8	349	308	20	148	2	12

^a Bez uczniowskich klubów sportowych UKS i wyznaniowych klubów sportowych.
^a Excluding Students Sports Clubs UKS and Religious Sports Clubs.

Uwagi ogólne

1. Informacje w zakresie leśnictwa dotyczą:
 - 1) **lasów publicznych** stanowiących własność:
 - a) Skarbu Państwa — zarządzanych oraz użytkowanych czasowo lub w całości przez:
 - Państwowe Gospodarstwo Leśne Lasy Państwowe (w skrócie „Lasy Państwowe”), nadzorowane przez Ministra Środowiska,
 - jednostki ochrony przyrody (parki narodowe),
 - jednostki organizacyjne innych ministrów, wojewodów, gmin lub związków komunalnych i Agencję Nieruchomości Rolnych,
 - b) gmin (w tym gmin mających od 1999 r. również status miasta na prawach powiatu);
 - 2) **lasów prywatnych** stanowiących własność:
 - a) osób fizycznych,
 - b) wspólnot gruntowych będących własnością wszystkich lub części mieszkańców wsi,
 - c) spółdzielni produkcji rolniczej,
 - d) innych osób prawnych.
2. **Powierzchnia gruntów leśnych** obejmuje powierzchnię lasów oraz gruntów związanych z gospodarką leśną.

Do **powierzchni lasów** zalicza się grunty o zwartej powierzchni co najmniej 0,1 ha:

 - pokryte roślinnością leśną (powierzchnia zalesiona),
 - przejściowo pozbawione roślinności leśnej (zręby, halizny, plazowiny, plantacje choinek i krzewów oraz polećka łowieckie).

Są to grunty przeznaczone do produkcji leśnej lub wchodzące w skład rezerwatów przyrody i parków narodowych albo wpisane do rejestru zabytków.

Do **gruntów związanych z gospodarką leśną** zalicza się grunty zajęte pod wykorzystywane dla potrzeb gospodarki leśnej: budynki i budowle, linie podziału przestrzennego lasu, drogi leśne, szkółki leśne, miejsca składowania drewna itp.

- 3. **Zalesienia** polegają na zakładaniu upraw leśnych na gruntach pozostających poprzednio poza uprawą leśną (niezaliczonych do powierzchni lasów).
- 4. Wskaźnik **lesistości** (lesistość) obliczono jako stosunek procentowy powierzchni lasów do ogólnej powierzchni województwa/podregionu/powiatu.

General notes

1. Information within the scope of forestry concerns:
 - 1) **public forests** owned by:
 - a) the State Treasury — managed and utilized temporarily or perpetually by:
 - State Forests National Forest Holding (abbreviated as “State Forests”) supervised by the Minister of Environment,
 - nature protection units (national parks),
 - organizational units supervised by different ministers, voivods, gminas or municipal associations and the Agricultural Property Agency,
 - b) gminas (of which gminas which are also cities with powiat status since 1999);
 - 2) **private forests** owned by:
 - a) natural persons,
 - b) land held in common by all or part of the residents of a village,
 - c) agricultural production co-operatives,
 - d) other legal persons.
2. **Forest land** includes areas of forest as well as land connected with silviculture.

Forest areas include land with a homogeneous area of at least 0,1 ha:

 - covered by forest vegetation (wooded area),
 - temporarily devoid of forest vegetation (felling sites, blanks, irregularly stocked open stands, coniferous tree and bush plantations, hunting grounds).

These areas are designated for silviculture production, comprising portions of nature reserves and national parks or are registered as nature monuments.

Land connected with silviculture includes land used for purposes of forest management: buildings and structures, spatial division lines in forests, forest roads, forest nurseries, wood stockpiling areas, etc.

- 3. **Afforestation** consists in establishing woodland crops on land previously outside silviculture (not included in forest area).
- 4. The **forest cover** indicator (forest cover) was calculated as the percentage ratio of forest area to the total area of the voivodship/subregion/powiat.

TABL. 1 (63). WAŻNIEJSZE DANE O LEŚNICTWIE W 2009 R.

Stan w dniu 31 XII
 MAJOR DATA ON FORESTRY IN 2009
 As of 31 XII

WYSZCZEGÓLNIENIE SPECIFICATION	Powierzchnia gruntów leśnych Forest land					Lesistość w % Forest cover in %	Powierzchnia gruntów nieleśnych ^a w ha Non-forest land ^a in ha	
	ogółem grand total	lasy forests			grunty związane z gospodarką leśną w ha land connec- ted with silvi- culture in ha		zalesionych w ciągu roku afforestations during the year	przeznaczo- nych do zalesienia designated for afforestation
		razem total	publiczne public	prywatne private				
	w ha	in ha	w % powierzchni lasów in % of forest areas					
WOJEWÓDZTWO VOIVODSHIP	814029,3	802054,9	56,8	43,2	11974,4	22,6	460,5	85,3
Podregion (Subregion) ciechanowsko-płocki.....	132279,6	130382,1	61,8	38,2	1897,5	16,8	170,8	21,0
Powiaty: Powiats:								
ciechanowski	16426,6	16213,5	58,4	41,6	213,1	15,3	43,0	—
gostyniński.....	14070,3	13795,3	74,1	25,9	275,0	22,4	4,6	—
mławski.....	22929,1	22658,2	53,7	46,3	270,9	19,2	33,9	—
płocki	31393,4	30789,1	73,6	26,4	604,4	17,1	9,0	2,0
płoński	18732,0	18540,1	53,0	47,0	191,8	13,4	32,2	—
sierpecki	11657,2	11514,2	59,0	41,0	143,1	13,5	6,0	—
żuromiński.....	16640,3	16452,1	56,4	43,6	188,2	20,4	41,2	19,0
Miasto na prawach powiatu: City with powiat status:								
Płock.....	430,7	419,7	27,7	72,3	11,0	4,8	0,9	—
Podregion (Subregion) ostrolęcko-siedlecki	315835,1	311681,8	52,7	47,3	4153,3	25,8	179,6	25,3
Powiaty: Powiats:								
łosicki.....	16594,1	16421,7	49,3	50,7	172,4	21,3	22,0	—
makowski.....	27050,2	26777,9	42,2	57,8	272,3	25,2	13,2	4,4
ostrolęcki	65849,3	64926,9	57,7	42,3	922,4	30,9	18,0	7,6
ostrowski.....	34566,5	33983,2	64,1	35,9	583,3	27,9	14,0	—
przasnyski.....	36292,7	35708,3	61,7	38,3	584,4	29,3	29,3	5,3
pultuski	15880,5	15609,3	74,5	25,5	271,3	18,9	3,2	—
siedlecki.....	29514,2	29342,5	28,3	71,7	171,7	18,3	23,2	—
sokolowski	26684,5	26515,8	28,3	71,7	168,7	23,4	39,4	3,0
węgrowski.....	33375,9	33011,2	42,2	57,8	364,7	27,0	15,2	—
wyszkowski.....	29558,5	28927,1	75,9	24,1	631,4	33,0	2,1	5,0
Miasta na prawach powiatu: Cities with powiat status:								
Ostrolęka	251,0	248,9	22,9	77,1	2,1	8,7	—	—
Siedlce.....	217,9	209,1	88,0	12,0	8,8	6,6	—	—

^a Użytków rolnych i nieużytków przeznaczonych do zalesienia w planie zagospodarowania przestrzennego.
^a Agricultural land and wasteland designated for afforestation in land development plan.

TABL. 1 (63). WAŻNIEJSZE DANE O LEŚNICTWIE W 2009 R. (dok.)

Stan w dniu 31 XII

MAJOR DATA ON FORESTRY IN 2009 (cont.)

As of 31 XII

WYSZCZEGÓLNIENIE SPECIFICATION	Powierzchnia gruntów leśnych Forest land					Lesistość w % Forest cover in %	Powierzchnia gruntów nieleśnych ^a w ha Non-forest land ^a in ha	
	ogółem grand total	lasы forests			grunty związane z gospodarką leśną w ha land connect- ed with silvi- culture in ha		zalesionych w ciągu roku afforestations during the year	przeznaczonych do zalesienia designated for afforestation
		razem total	publiczne public	prywatne private				
	w ha	in ha	w % powierzchni lasów in % of forest areas					
Podregion (Subregion)								
radomski.....	145406,8	142858,2	60,5	39,5	2548,6	24,8	55,6	10,2
Powiaty: Powiats:								
białobrzeski.....	16272,1	16022,4	58,7	41,3	249,8	25,1	0,7	—
kozienicki.....	28266,1	27685,3	66,6	33,4	580,8	30,2	—	—
lipski.....	12860,0	12726,2	39,1	60,9	133,8	17,2	13,7	—
przysuski.....	24905,8	24576,1	46,3	53,7	329,8	30,7	3,8	9,8
radomski.....	39027,4	38185,1	74,0	26,0	842,3	25,0	29,0	0,4
sztydlowiecki.....	14686,6	14385,4	69,8	30,2	301,2	31,8	7,0	—
zwolenicki.....	8666,6	8564,3	42,0	58,0	102,3	14,9	1,4	—
Miasto na prawach powiatu: City with powiat status:								
Radom.....	722,2	713,5	41,7	58,3	8,8	6,4	—	—
Podregion (Subregion)								
m.st. Warszawa.....	7539,5	7379,2	62,4	37,6	160,4	14,3	0,5	—
Miasto na prawach powiatu: City with powiat status:								
m.st. Warszawa.....	7539,5	7379,2	62,4	37,6	160,4	14,3	0,5	—
Podregion (Subregion)								
warszawski wschodni.....	140829,9	138821,6	50,9	49,1	2008,4	27,2	30,3	25,7
Powiaty: Powiats:								
garwoliński.....	38590,7	38127,3	42,7	57,3	463,5	29,7	6,5	—
legionowski.....	11961,6	11734,4	75,9	24,1	227,2	30,1	0,8	—
miński.....	24767,1	24524,2	39,3	60,7	242,9	21,1	15,9	0,5
nowodworski.....	18497,5	18135,6	85,0	15,0	361,9	26,1	1,0	1,3
otwocki.....	18551,7	18329,3	39,3	60,7	222,5	29,8	—	14,7
wolomiński.....	28461,4	27970,9	47,4	52,6	490,4	29,3	6,1	9,2
Podregion (Subregion)								
warszawski zachodni.....	72138,3	70932,1	69,2	30,8	1206,2	16,5	23,7	3,2
Powiaty: Powiats:								
grodziski.....	4368,2	4279,9	55,2	44,8	88,3	11,7	1,2	—
grójcecki.....	16742,0	16552,0	50,9	49,1	190,0	13,1	17,6	—
piaseczyński.....	11444,4	11228,9	67,0	33,0	215,5	18,1	—	—
pruszkowski.....	2693,3	2628,8	73,9	26,1	64,5	10,7	—	—
sochaczewski.....	10968,5	10817,3	71,1	28,9	151,2	14,7	1,0	—
warszawski zachodni.....	13670,6	13385,3	92,6	7,4	285,4	25,1	3,9	3,2
żyrardowski.....	12251,4	12040,0	72,8	27,2	211,4	22,6	—	—

^a Użytków rolnych i nieużytków przeznaczonych do zalesienia w planie zagospodarowania przestrzennego.^a Agricultural land and wasteland designated for afforestation in land development plan.

TABL. 2 (64). POWIERZCHNIA LASÓW W 2009 R.

Stan w dniu 31 XII
FOREST AREAS IN 2009
As of 31 XII

WYSZCZEGÓLNIENIE SPECIFICATION	Ogółem Grand total	Lasy publiczne Public forests				Lasy prywatne Private forests	
		razem total	własność Skarbu Państwa owned by the State Treasury		własność gmin gmina owned	razem total	w tym własność osób fizycznych of which property of natural persons
			razem total	w tym w zarządzie Lasów Państwowych of which managed by State Forests			
				w ha in ha			
WOJEWÓDZTWO..... VOIVODSHIP	802074,4^a	455606,8	453194,9	417027,9	2411,9	346467,6^a	333500,9
PODREGION (SUBREGION)							
CIECHANOWSKO-PŁOCKI..	130386,6^b	80556,6	80229,3	79530,0	327,3	49830,0^b	48713,9
Powiat ciechanowski.....	16213,5	9475,5	9447,7	9320,8	27,8	6738,0	6615,0
Gmina miejska: Urban gmina:							
Ciechanów.....	108,9	65,9	65,9	63,0	—	43,0	43,0
Gmina miejsko-wiejska: Urban-rural gmina:							
Głinojeck.....	5060,1	3699,1	3694,9	3629,9	4,2	1361,0	1328,0
w tym miasto of which city...	100,5	85,5	85,5	83,5	—	15,0	15,0
Gminy wiejskie: Rural gminas:							
Ciechanów.....	2302,0	1104,0	1093,1	1088,1	10,9	1198,0	1147,0
Golymin-Osrodek.....	344,3	64,3	64,3	55,3	—	280,0	279,0
Grudusk.....	434,7	141,7	141,7	140,7	—	293,0	292,0
Ojrzeń.....	3290,5	1661,5	1661,5	1652,5	—	1629,0	1624,0
Opinogóra Górna.....	471,6	347,6	347,6	334,6	—	124,0	107,0
Regimin.....	2602,0	1875,0	1872,4	1854,4	2,6	727,0	717,0
Sońsk.....	1599,3	516,3	506,2	502,2	10,1	1083,0	1078,0
Powiat gostyński.....	13795,3	10223,3	10139,2	9991,7	84,1	3572,0	3540,0
Gmina miejska: Urban gmina:							
Gostynin.....	1682,3	1649,3	1565,4	1497,7	83,9	33,0	30,0
Gminy wiejskie: Rural gminas:							
Gostynin.....	8308,0	5907,0	5907,0	5831,2	—	2401,0	2389,0
Pacyna.....	642,7	538,7	538,7	536,7	—	104,0	102,0
Sanniki.....	531,4	287,4	287,2	287,2	0,2	244,0	229,0
Szczawin Kościelny.....	2630,9	1840,9	1840,9	1838,9	—	790,0	790,0
Powiat mławski.....	22658,2	12177,2	12130,8	11953,8	46,4	10481,0	10342,0
Gmina miejska: Urban gmina:							
Mława.....	911,8	559,8	553,8	547,8	6,0	352,0	342,0
Gminy wiejskie: Rural gminas:							
Dzierzgowo.....	4138,2	2948,2	2947,6	2945,6	0,6	1190,0	1190,0
Lipowiec Kościelny.....	3407,6	2370,6	2364,8	2270,8	5,8	1037,0	1035,0
Radzanów.....	1807,2	1136,2	1134,7	1122,7	1,5	671,0	671,0
Strzegowo.....	5333,4	2372,4	2343,2	2329,2	29,2	2961,0	2928,0
Stupsk.....	1540,4	720,4	720,4	713,4	—	820,0	813,0
Szeńsk.....	1428,1	519,1	517,1	506,1	2,0	909,0	905,0
Szydłowo.....	1664,0	622,0	620,7	604,7	1,3	1042,0	1035,0
Wieczfnia Kościelna.....	2014,7	818,7	818,7	808,7	—	1196,0	1195,0
Wiśniewo.....	412,9	109,9	109,9	104,9	—	303,0	228,0
Powiat płocki.....	30789,1	22661,4	22609,8	22489,1	51,6	8127,7	8038,6
Gminy miejsko-wiejskie: Urban-rural gminas:							
Drobin.....	574,4	327,0	323,0	318,0	4,0	247,4	244,8
w tym miasto of which city...	0,2	—	—	—	—	0,2	0,2
Gąbin.....	3050,5	2173,7	2150,7	2137,7	23,0	876,8	874,7
w tym miasto of which city...	1268,1	1212,9	1189,9	1189,9	23,0	55,2	55,2
Wyszogród.....	971,5	461,6	461,6	387,6	—	509,9	460,2
w tym miasto of which city...	81,0	68,0	68,0	—	—	13,0	10,6

a, b Powierzchnia lasów łącznie z gruntami związanymi z gospodarką leśną; a — 19,5 ha, b — 4,5 ha.

a, b Forest area including land connected with silviculture: a — 19,5 ha, b — 4,5 ha.

TABL. 2 (64). **POWIERZCHNIA LASÓW W 2009 R. (cd.)**
Stan w dniu 31 XII
FOREST AREAS IN 2009 (cont.)
As of 31 XII

WYSZCZEGÓLNIENIE SPECIFICATION	Ogółem Grand total	Lasy publiczne Public forests				Lasy prywatne Private forests	
		razem total	własność Skarbu Państwa owned by the State Treasury		własność gmin gmina owned	razem total	w tym własność osób fizycznych of which property of natural persons
			razem total	w tym w zarządzie Lasów Państwowych of which managed by State Forests			
		w ha		in ha			
PODREGION (SUBREGION) CIECHANOWSKO-PŁOCKI (cd.) (cont.)							
Powiat płocki (dok.) (cont.)							
Gminy wiejskie: Rural gminas:							
Bielsk	404,2	178,8	178,8	177,1	—	225,4	224,8
Bodzanów	2133,2	1704,9	1700,4	1700,4	4,5	428,3	427,6
Brudzeń Duży	2330,3	1350,9	1347,1	1337,1	3,8	979,4	978,5
Bulkowo	530,2	168,2	164,6	163,6	3,6	362,0	361,9
Łąck	4387,6	3932,6	3932,6	3931,6	—	455,0	446,5
Mała Wieś	1811,4	1138,0	1133,0	1129,0	5,0	673,4	671,8
Nowy Duninów	10100,1	8760,4	8755,6	8752,6	4,8	1339,7	1337,7
Radzanowo	248,5	79,0	79,0	76,0	—	169,5	169,5
Stubice	1336,3	726,1	725,1	724,1	1,0	610,2	603,8
Ślupno	833,2	364,1	362,8	361,8	1,3	469,1	461,4
Stara Biała	1172,4	933,4	932,8	929,8	0,6	239,0	238,5
Staroźreby	905,4	362,8	362,8	362,8	—	542,6	536,9
Powiat płocki	18540,1	9834,1	9765,6	9739,6	68,5	8706,0	8413,0
Gminy miejskie: Urban gminas:							
Płońsk	2,0	—	—	—	—	2,0	2,0
Raciąż	373,8	373,8	373,8	373,8	—	—	—
Gminy wiejskie: Rural gminas:							
Baboszewo	1745,5	1235,5	1235,5	1232,5	—	510,0	509,0
Czerwińsk nad Wisłą	507,4	111,4	106,4	104,4	5,0	396,0	388,0
Dzierżążnia	229,1	130,1	130,1	130,1	—	99,0	99,0
Joniec	1739,7	165,7	165,2	164,2	0,5	1574,0	1562,0
Naruszewo	2667,5	2314,5	2314,5	2310,5	—	353,0	353,0
Nowe Miasto	3187,5	1336,5	1335,5	1327,5	1,0	1851,0	1833,0
Płońsk	707,0	337,0	337,0	336,0	—	370,0	350,0
Raciąż	3261,7	1096,7	1034,7	1030,7	62,0	2165,0	2073,0
Sochocin	3267,3	2186,3	2186,3	2184,3	—	1081,0	940,0
Zaluski	851,6	546,6	546,6	545,6	—	305,0	304,0
Powiat sierpecki	11514,2	6788,2	6783,7	6759,7	4,5	4726,0	4700,0
Gmina miejska: Urban gmina:							
Sierpc	44,4	10,4	10,4	—	—	34,0	34,0
Gminy wiejskie: Rural gminas:							
Gozdowo	1162,5	861,5	857,2	857,2	4,3	301,0	301,0
Mochowo	2187,9	1210,9	1210,9	1203,0	—	977,0	975,0
Rościszewo	1262,3	366,3	366,3	365,8	—	896,0	887,0
Sierpc	2276,8	1345,8	1345,8	1343,8	—	931,0	925,0
Szczutowo	2808,3	1965,3	1965,1	1962,9	0,2	843,0	834,0
Zawidz	1772,0	1028,0	1028,0	1027,0	—	744,0	744,0
Powiat żuromiński	16452,1	9280,8	9265,6	9222,4	15,2	7171,3	6768,3
Gminy miejsko-wiejskie: Urban-rural gminas:							
Bieżeń	1307,3	484,4	478,4	473,1	6,0	822,9	820,9
w tym miasto of which city...	148,0	4,0	1,0	—	3,0	144,0	144,0
Żuromin	594,2	117,3	112,5	110,5	4,8	476,9	471,9
w tym miasto of which city...	7,5	3,5	—	—	3,5	4,0	4,0

TABL. 2 (64). POWIERZCHNIA LASÓW W 2009 R. (cd.)

Stan w dniu 31 XII
FOREST AREAS IN 2009 (cont.)
As of 31 XII

WYSZCZEGÓLNIENIE SPECIFICATION	Ogółem Grand total	Lasy publiczne Public forests				Lasy prywatne Private forests	
		razem total	własność Skarbu Państwa owned by the State Treasury		własność gmin gmina owned	razem total	w tym własność osób fizycznych of which property of natural persons
			razem total	w tym w zarządzie Lasów Państwowych of which managed by State Forests			
w ha in ha							
PODREGION (SUBREGION) CIECHANOWSKO-PŁOCKI (dok.) (cont.)							
Powiat żuromiński (dok.) (cont.)							
Gminy wiejskie: Rural gminas:							
Kuczbork-Osada	2090,2	1208,3	1208,3	1200,0	—	881,9	881,9
Lubowidz	7723,5	4858,1	4858,1	4842,6	—	2865,4	2845,4
Lućcin	2519,8	1724,2	1724,2	1723,5	—	795,6	419,6
Siemiątkowo	2217,1	888,5	884,1	872,7	4,4	1328,6	1328,6
Miasto na prawach powiatu (City with powiat status)							
Płock	424,2^b	116,2	87,0	53,0	29,2	308,0^b	297,0
PODREGION (SUBREGION) OSTROŁĘCKO-SIEDLECKI	311681,8	164277,1	163651,2	161840,4	625,9	147404,7	144783,3
Powiat łosicki	16421,7	8093,7	8068,6	7972,6	25,1	8328,0	7972,0
Gmina miejsko-wiejska: Urban-rural gmina:							
Łosice	1209,3	552,3	551,8	546,8	0,5	657,0	607,0
w tym miasto of which city...	141,4	23,4	23,4	23,4	—	118,0	95,0
Gminy wiejskie: Rural gminas:							
Huszelw	1786,2	621,2	617,1	605,1	4,1	1165,0	1145,0
Olszanka	1113,4	16,4	15,5	9,5	0,9	1097,0	1050,0
Platerów	2996,3	1959,3	1944,3	1929,3	15,0	1037,0	1002,0
Sarnaki	7928,4	4599,4	4598,9	4547,9	0,5	3329,0	3165,0
Stara Kornica	1388,1	345,1	341,0	334,0	4,1	1043,0	1003,0
Powiat makowski	26777,9	11294,9	11282,9	11267,9	12,0	15483,0	15293,0
Gmina miejska: Urban gmina:							
Maków Mazowiecki	95,3	75,3	75,3	75,3	—	20,0	20,0
Gmina miejsko-wiejska: Urban-rural gmina:							
Różan	2427,4	971,4	968,4	966,4	3,0	1456,0	1433,0
w tym miasto of which city...	17,9	17,9	14,9	14,9	3,0	—	—
Gminy wiejskie: Rural gminas:							
Czerwonka	4561,7	1913,7	1913,7	1905,7	—	2648,0	2632,0
Karniewo	922,9	291,9	289,9	289,9	2,0	631,0	627,0
Krasnosielc	4865,1	3277,1	3272,3	3271,3	4,8	1588,0	1565,0
Młynarze	2071,0	206,0	206,0	206,0	—	1865,0	1863,0
Płoniawy-Bramura	3367,9	1148,9	1148,9	1148,9	—	2219,0	2198,0
Rzewnie	2810,9	611,9	611,9	609,9	—	2199,0	2129,0
Sypniewo	2933,8	1435,8	1435,8	1435,8	—	1498,0	1485,0
Szelków	2722,0	1363,0	1360,8	1358,8	2,2	1359,0	1341,0
Powiat ostrołęcki	64926,9	37474,9	37391,2	37381,2	83,7	27452,0	27235,6
Gmina miejsko-wiejska: Urban-rural gmina:							
Myszyniec	5506,4	3099,7	3052,0	3052,0	47,7	2406,7	2395,4
w tym miasto of which city...	103,1	5,6	3,0	3,0	2,6	97,5	97,5

^b Powierzchnia lasów łącznie z gruntami związanymi z gospodarką leśną — 4,5 ha.

^b Forest area including land connected with silviculture — 4,5 ha.

TABL. 2 (64). **POWIERZCHNIA LASÓW W 2009 R. (cd.)**
Stan w dniu 31 XII
FOREST AREAS IN 2009 (cont.)
As of 31 XII

WYSZCZEGÓLNIENIE SPECIFICATION	Ogółem Grand total	Lasy publiczne Public forests				Lasy prywatne Private forests	
		razem total	własność Skarbu Państwa owned by the State Treasury		własność gmin gmina owned	razem total	w tym własność osób fizycznych of which property of natural persons
			razem total	w tym w zarządzie Lasów Państwowych of which managed by State Forests			
w ha in ha							
PODREGION (SUBREGION) OSTROŁĘCKO-SIEDLECKI (cd.) (cont.)							
Powiat ostrołęcki (dok.) (cont.)							
Gminy wiejskie: Rural gminas:							
Baranowo	6122,4	2938,3	2936,9	2936,9	1,4	3184,1	3184,1
Czarnia	3619,8	2558,2	2548,2	2548,2	10,0	1061,6	1038,8
Czerwin	2536,8	537,7	537,7	530,7	—	1999,1	1992,1
Goworowo	6609,2	4328,6	4322,9	4321,9	5,7	2280,6	2234,6
Kadzidło	10317,9	7243,1	7239,0	7239,0	4,1	3074,8	3042,2
Lelis	7059,9	4644,0	4643,8	4643,8	0,2	2415,9	2404,9
Łyse	8639,8	7060,9	7046,3	7046,3	14,6	1578,9	1577,3
Olszewo-Borki	8465,6	3918,1	3918,1	3918,1	—	4547,5	4496,0
Rzekuń	3636,6	1120,3	1120,3	1118,3	—	2516,3	2497,7
Troszyn	2412,6	26,1	26,1	26,1	—	2386,5	2372,5
Powiat ostrowski	33983,2	21793,3	21763,7	21740,7	29,6	12189,9	12176,9
Gmina miejska: Urban gmina:							
Ostrów Mazowiecka	441,1	195,1	195,1	195,1	—	246,0	246,0
Gmina miejsko-wiejska: Urban-rural gmina:							
Brok	7776,8	7633,9	7633,9	7633,9	—	142,9	142,9
w tym miasto of which city...	1221,8	1135,1	1135,1	1135,1	—	86,7	86,7
Gminy wiejskie: Rural gminas:							
Andrzejewo	325,0	14,8	13,7	13,7	1,1	310,2	310,2
Boguty-Pianki	1392,1	11,6	9,9	9,9	1,7	1380,5	1379,5
Malkinia Górna	3885,2	2222,3	2216,3	2204,3	6,0	1662,9	1662,9
Nur	1915,2	191,3	183,3	183,3	8,0	1723,9	1723,9
Ostrów Mazowiecka	11070,1	8885,3	8877,3	8870,3	8,0	2184,8	2181,8
Stary Luboń	1706,3	25,0	25,0	25,0	—	1681,3	1675,3
Szulborze Wielkie	906,9	300,4	299,6	299,6	0,8	606,5	604,5
Wąsewo	2889,4	1674,0	1674,0	1670,0	—	1215,4	1215,4
Zaręby Kościelne	1675,1	639,6	635,6	635,6	4,0	1035,5	1034,5
Powiat przasnyski	35708,3	22041,3	21973,7	21967,7	67,6	13667,0	13530,0
Gmina miejska: Urban gmina:							
Przasnysz	—	—	—	—	—	—	—
Gmina miejsko-wiejska: Urban-rural gmina:							
Chorzele	15599,2	10779,2	10730,7	10727,7	48,5	4820,0	4807,0
w tym miasto of which city...	516,8	57,8	57,3	57,3	0,5	459,0	459,0
Gminy wiejskie: Rural gminas:							
Czernice Borowe	998,0	310,0	309,6	308,6	0,4	688,0	674,0
Jednorożec	10370,9	8038,9	8025,2	8024,2	13,7	2332,0	2318,0
Krasne	455,3	294,3	294,3	294,3	—	161,0	158,0
Krzynowłoga Mała	5374,7	1406,7	1401,7	1400,7	5,0	3968,0	3884,0
Przasnysz	2910,1	1212,1	1212,1	1212,1	—	1698,0	1689,0

TABL. 2 (64). POWIERZCHNIA LASÓW W 2009 R. (cd.)

Stan w dniu 31 XII
FOREST AREAS IN 2009 (cont.)
As of 31 XII

WYSZCZEGÓLNIENIE SPECIFICATION	Ogółem Grand total	Lasy publiczne Public forests				Lasy prywatne Private forests	
		razem total	własność Skarbu Państwa owned by the State Treasury		własność gmin gmina owned	razem total	w tym własność osób fizycznych of which property of natural persons
			razem total	w tym w zarządzie Lasów Państwowych of which managed by State Forests			
				w ha in ha			
PODREGION (SUBREGION) OSTROŁĘCKO-SIEDLECKI (cd.) (cont.)							
Powiat pułtuski.....	15609,3	11633,3	11601,6	11587,6	31,7	3976,0	3791,0
Gmina miejsko-wiejska:							
Urban-rural gmina:							
Pułtusk.....	1430,0	708,0	682,0	682,0	26,0	722,0	661,0
w tym miasto of which city...	53,1	27,1	8,1	8,1	19,0	26,0	6,0
Gminy wiejskie: Rural gminas:							
Gzy.....	768,7	461,7	461,7	461,7	—	307,0	307,0
Obryte.....	5310,7	4893,7	4890,0	4890,0	3,7	417,0	411,0
Pokrzywnica.....	1368,8	706,8	704,8	703,8	2,0	662,0	654,0
Świercze.....	790,1	310,1	310,1	309,1	—	480,0	478,0
Winnica.....	1982,9	1027,9	1027,9	1025,9	—	955,0	864,0
Zatory.....	3958,2	3525,2	3525,2	3515,2	—	433,0	416,0
Powiat siedlecki.....	29342,5	8294,5	8199,7	7693,7	94,8	21048,0	20793,0
Gmina miejsko-wiejska:							
Urban-rural gmina:							
Mordy.....	3186,1	666,1	666,1	649,1	—	2520,0	2497,0
w tym miasto of which city...	1,0	1,0	1,0	—	—	—	—
Gminy wiejskie: Rural gminas:							
Domanice.....	775,8	138,8	135,8	118,8	3,0	637,0	622,0
Korczew.....	2537,9	1956,9	1956,9	1932,9	—	581,0	525,0
Kotuń.....	3220,0	949,0	949,0	811,0	—	2271,0	2257,0
Mokobody.....	1958,5	273,5	272,9	247,9	0,6	1685,0	1685,0
Paprotnia.....	1614,4	33,4	33,4	8,4	—	1581,0	1571,0
Przesmyki.....	2288,1	146,1	137,1	119,1	9,0	2142,0	2141,0
Siedlce.....	1452,4	362,4	353,4	321,5	9,0	1090,0	1054,0
Skórzec.....	1835,6	241,6	241,2	165,3	0,4	1594,0	1586,0
Suchożebry.....	1264,1	147,1	147,1	125,1	—	1117,0	1117,0
Wiśniew.....	2629,3	889,3	887,5	869,5	1,8	1740,0	1680,0
Wodynie.....	3503,4	1641,4	1586,4	1513,4	55,0	1862,0	1852,0
Zbuczyn.....	3077,2	849,2	833,2	812,0	16,0	2228,0	2206,0
Powiat sokołowski.....	26515,8	7503,0	7462,2	6761,2	40,8	19012,8	18585,8
Gmina miejska: Urban gmina:							
Sokolów Podlaski.....	2,0	—	—	—	—	2,0	2,0
Gmina miejsko-wiejska:							
Urban-rural gmina:							
Kosów Lacki.....	6388,5	983,5	979,5	694,5	4,0	5405,0	5277,0
w tym miasto of which city...	50,4	—	—	—	—	50,4	46,4
Gminy wiejskie: Rural gminas:							
Bielany.....	2057,6	124,6	124,6	123,6	—	1933,0	1931,0
Ceranów.....	3991,8	2415,3	2406,3	2354,3	9,0	1576,5	1568,5
Jabłonna Lacka.....	2980,4	679,4	679,4	558,4	—	2301,0	2229,0
Repki.....	2970,0	1226,1	1226,1	1206,1	—	1743,9	1608,9
Sabnie.....	2689,4	688,4	666,2	594,2	22,2	2001,0	1951,0
Sokolów Podlaski.....	2835,4	1006,4	1000,8	981,8	5,6	1829,0	1805,0
Sterdyń.....	2600,8	379,4	379,4	248,4	—	2221,4	2213,4

TABL. 2 (64). **POWIERZCHNIA LASÓW W 2009 R. (cd.)**
Stan w dniu 31 XII
FOREST AREAS IN 2009 (cont.)
As of 31 XII

WYSZCZEGÓLNIENIE SPECIFICATION	Ogółem Grand total	Lasy publiczne Public forests				Lasy prywatne Private forests	
		razem total	własność Skarbu Państwa owned by the State Treasury		własność gmin gmina owned	razem total	w tym własność osób fizycznych of which property of natural persons
			razem total	w tym w zarządzie Lasów Państwowych of which managed by State Forests			
w ha in ha							
PODREGION (SUBREGION) OSTROŁĘCKO-SIEDLECKI (dok.) (cont.)							
Powiat węgrowski	33011,2	13946,2	13825,0	13456,0	121,2	19065,0	19021,0
Gmina miejska: Urban gmina:							
Węgrów	676,8	89,8	21,8	14,8	68,0	587,0	583,0
Gmina miejsko-wiejska: Urban-rural gmina:							
Łochów	7686,7	4665,7	4647,0	4587,0	18,7	3021,0	3012,0
w tym miasto of which city...	397,8	359,8	358,8	358,8	1,0	38,0	38,0
Gminy wiejskie: Rural gminas:							
Grębków	2186,6	637,6	633,6	628,6	4,0	1549,0	1537,0
Korytnica	3083,4	280,4	280,4	233,4	—	2803,0	2801,0
Liw	3929,9	2111,9	2094,9	1998,9	17,0	1818,0	1816,0
Miedzna	3224,8	1344,8	1335,6	1295,6	9,2	1880,0	1875,0
Sadowne	3728,4	1866,4	1865,1	1818,1	1,3	1862,0	1862,0
Stoczek	6497,6	2616,6	2615,6	2548,6	1,0	3881,0	3874,0
Wierzbo	1997,0	333,0	331,0	331,0	2,0	1664,0	1661,0
Powiat wyszkowski	28927,1	21961,1	21914,3	21863,3	46,8	6966,0	6171,0
Gmina miejsko-wiejska: Urban-rural gmina:							
Wyszków	4745,1	2714,1	2688,1	2654,1	26,0	2031,0	1385,0
w tym miasto of which city...	157,8	84,8	82,8	82,8	2,0	73,0	52,0
Gminy wiejskie: Rural gminas:							
Brańszczyk	7456,6	7131,6	7131,0	7130,0	0,6	325,0	325,0
Długosiodło	6435,9	4675,9	4657,7	4654,7	18,2	1760,0	1692,0
Rzażnik	6243,6	5471,6	5471,6	5470,6	—	772,0	758,0
Somianka	1918,9	1319,9	1319,9	1319,9	—	599,0	593,0
Zabrodzie	2127,0	648,0	646,0	634,0	2,0	1479,0	1418,0
Miasta na prawach powiatu: Cities with powiat status:							
Ostrołęka	248,9	57,0	2,0	—	55,0	191,9	188,9
Siedlce	209,1	184,0	166,4	148,6	17,6	25,1	25,1
PODREGION (SUBREGION) RADOMSKI	142858,2	86379,7	85957,3	84124,6	422,4	56478,5	50947,4
Powiat białobrzegi	16022,4	9407,4	9376,9	9055,9	30,5	6615,0	6310,0
Gminy miejsko-wiejskie: Urban-rural gminas:							
Białobrzegi	3177,1	2345,1	2321,1	2279,1	24,0	832,0	776,0
w tym miasto of which city...	194,9	69,9	46,9	46,9	23,0	125,0	125,0
Wysmierzyce	4178,7	1944,7	1940,0	1785,0	4,7	2234,0	2111,0
w tym miasto of which city...	262,7	39,7	38,0	—	1,7	223,0	169,0
Gminy wiejskie: Rural gminas:							
Promna	629,4	277,4	275,6	262,6	1,8	352,0	308,0
Radzanów	1289,7	266,7	266,7	259,7	—	1023,0	1009,0
Stara Błotnica	887,5	67,5	67,5	48,5	—	820,0	803,0
Stromiec	5860,0	4506,0	4506,0	4421,0	—	1354,0	1303,0

TABL. 2 (64). POWIERZCHNIA LASÓW W 2009 R. (cd.)

Stan w dniu 31 XII
FOREST AREAS IN 2009 (cont.)
As of 31 XII

WYSZCZEGÓLNIENIE SPECIFICATION	Ogółem Grand total	Lasy publiczne Public forests				Lasy prywatne Private forests	
		razem total	własność Skarbu Państwa owned by the State Treasury		własność gmin gmina owned	razem total	w tym własność osób fizycznych of which property of natural persons
			razem total	w tym w zarządzie Lasów Państwowych of which managed by State Forests			
w ha in ha							
PODREGION (SUBREGION) RADOMSKI (cd.) (cont.)	27685,3	18438,2	18399,4	18018,3	38,8	9247,1	8164,0
Powiat kozienicki.....	27685,3	18438,2	18399,4	18018,3	38,8	9247,1	8164,0
Gmina miejsko-wiejska: Urban-rural gmina:							
Kozienice	9419,7	8029,7	7999,7	7974,6	30,0	1390,0	1126,2
w tym miasto of which city...	293,2	95,2	65,2	49,2	30,0	198,0	173,5
Gminy wiejskie: Rural gminas:							
Garbatka-Letnisko	3721,9	2689,9	2682,9	2657,9	7,0	1032,0	789,8
Głowaczów	5594,1	2925,1	2925,1	2770,1	—	2669,0	2495,0
Gniewoszów	691,5	47,5	47,5	41,5	—	644,0	576,0
Grabów nad Pilicą.....	5367,8	3473,8	3472,0	3423,0	1,8	1894,0	1753,4
Magnuszew	2485,3	1195,3	1195,3	1151,3	—	1290,0	1268,8
Sieciechów	405,1	77,0	77,0	—	—	328,1	154,8
Powiat lipski	12726,2	4980,2	4977,6	4888,6	2,6	7746,0	6555,0
Gmina miejsko-wiejska: Urban-rural gmina:							
Lipsko	2082,6	661,6	661,6	648,6	—	1421,0	1327,0
w tym miasto of which city...	39,3	39,3	39,3	39,3	—	—	—
Gminy wiejskie: Rural gminas:							
Chotcza	1455,2	352,2	352,2	299,2	—	1103,0	990,0
Ciepielów	2416,8	1136,8	1134,2	1124,2	2,6	1280,0	1280,0
Rzeczniów	1508,5	1029,5	1029,5	1027,5	—	479,0	467,0
Sienno	2701,1	558,1	558,1	556,1	—	2143,0	2123,0
Solec nad Wisłą.....	2562,0	1242,0	1242,0	1233,0	—	1320,0	368,0
Powiat przysuski	24576,1	11368,7	11339,1	11107,1	29,6	13207,4	11251,6
Gmina miejsko-wiejska: Urban-rural gmina:							
Przysucha	9551,9	7614,9	7600,9	7533,9	14,0	1937,0	1441,0
w tym miasto of which city...	60,0	9,0	—	—	9,0	51,0	11,0
Gminy wiejskie: Rural gminas:							
Borkowice	3249,3	1586,7	1586,7	1574,7	—	1662,6	1516,0
Gielniów	3251,8	846,4	841,6	837,6	4,8	2405,4	1748,0
Klwów	1900,6	184,1	184,1	135,1	—	1716,5	1606,5
Odrzywół.....	2343,8	295,6	295,6	269,6	—	2048,2	1699,2
Potworów	858,0	217,3	217,3	182,3	—	640,7	625,1
Rusinów	2127,3	36,2	36,2	32,2	—	2091,1	1961,9
Wieniawa	1293,2	587,3	576,5	541,5	10,8	705,9	653,9
Powiat radomski.....	38185,1	28253,1	28014,0	27775,6	239,1	9932,0	9752,0
Gmina miejska: Urban gmina:							
Pionki	797,3	795,3	630,2	529,8	165,1	2,0	2,0
Gminy miejsko-wiejskie: Urban-rural gminas:							
Ilża	10540,9	9122,9	9122,9	9106,9	—	1418,0	1416,0
w tym miasto of which city...	36,0	—	—	—	—	36,0	36,0
Skaryszew	3329,5	1913,5	1908,5	1886,5	5,0	1416,0	1416,0
w tym miasto of which city...	778,7	137,7	132,7	110,7	5,0	641,0	641,0

TABL. 2 (64). **POWIERZCHNIA LASÓW W 2009 R. (cd.)**
Stan w dniu 31 XII
FOREST AREAS IN 2009 (cont.)
As of 31 XII

WYSZCZEGÓLNIENIE SPECIFICATION	Ogółem Grand total	Lasy publiczne Public forests				Lasy prywatne Private forests	
		razem total	własność Skarbu Państwa owned by the State Treasury		własność gmin gmina owned	razem total	w tym własność osób fizycznych of which property of natural persons
			razem total	w tym w zarządzie Lasów Państwowych of which managed by State Forests			
w ha in ha							
PODREGION (SUBREGION)							
RADOMSKI (dok.) (cont.)							
Powiat radomski (dok.) (cont.)							
Gminy wiejskie: Rural gminas:							
Gózd	627,7	28,7	28,7	25,7	—	599,0	586,0
Jastrzębia	1339,0	463,0	463,0	443,0	—	876,0	862,0
Jedlińsk	1949,6	684,6	667,9	652,9	16,7	1265,0	1256,0
Jedlnia-Letnisko	866,7	486,7	485,7	485,7	1,0	380,0	379,0
Kowala	454,3	153,3	147,7	146,7	5,6	301,0	301,0
Pionki	14548,3	13469,3	13469,3	13423,3	—	1079,0	1053,0
Przytyk	2248,1	871,1	868,8	866,8	2,3	1377,0	1269,0
Wierzbica	212,9	7,9	7,9	3,9	—	205,0	200,0
Wolanów	500,4	67,4	25,4	23,4	42,0	433,0	432,0
Zakrzew	770,6	189,6	188,2	181,2	1,4	581,0	580,0
Powiat szydlowiecki	14385,4	10035,4	9999,2	9495,2	36,2	4350,0	3814,0
Gmina miejsko-wiejska: Urban-rural gmina:							
Szydlowiec	5137,2	4263,2	4257,9	4202,9	5,3	874,0	515,0
w tym miasto of which city...	331,4	32,4	27,1	27,1	5,3	299,0	15,0
Gminy wiejskie: Rural gminas:							
Chlewiska	6060,7	3434,7	3406,8	3092,8	27,9	2626,0	2535,0
Jastrząb	544,6	251,6	249,6	193,6	2,0	293,0	232,0
Mirów	1116,7	1025,7	1024,7	1020,7	1,0	91,0	87,0
Orońsko	1526,2	1060,2	1060,2	985,2	—	466,0	445,0
Powiat zwoleński	8564,3	3599,3	3583,6	3519,6	15,7	4965,0	4719,0
Gmina miejsko-wiejska: Urban-rural gmina:							
Zwoleń	3935,5	2527,5	2511,8	2507,8	15,7	1408,0	1233,0
w tym miasto of which city...	16,5	5,5	1,1	1,1	4,4	11,0	11,0
Gminy wiejskie: Rural gminas:							
Kazanów	1512,4	774,4	774,4	773,4	—	738,0	734,0
Policzna	1090,6	124,6	124,6	96,6	—	966,0	903,0
Przyłęk	1524,1	168,1	168,1	138,1	—	1356,0	1352,0
Tczów	501,8	4,8	4,8	3,8	—	497,0	497,0
Miasto na prawach powiatu (City with powiat status)							
Radom	713,5	297,5	267,6	264,4	29,9	416,0	381,8
PODREGION (SUBREGION)							
M.ST. WARSZAWA	7379,2	4606,2	4207,9	1484,6	398,3	2773,0	2564,0
Miasto na prawach powiatu (City with powiat status)							
m.st. Warszawa	7379,2	4606,2	4207,9	1484,6	398,3	2773,0	2564,0

TABL. 2 (64). POWIERZCHNIA LASÓW W 2009 R. (cd.)

Stan w dniu 31 XII
FOREST AREAS IN 2009 (cont.)
As of 31 XII

WYSZCZEGÓLNIENIE SPECIFICATION	Ogółem Grand total	Lasy publiczne Public forests				Lasy prywatne Private forests	
		razem total	własność Skarbu Państwa owned by the State Treasury		własność gmin gmina owned	razem total	w tym własność osób fizycznych of which property of natural persons
			razem total	w tym w zarządzie Lasów Państwowych of which managed by State Forests			
				w ha in ha			
PODREGION (SUBREGION) WARSZAWSKI WSCHODNI	138821,6	70694,3	70251,5	58119,4	442,8	68127,3	65769,5
Powiat garwoliński	38127,3	16278,3	16061,1	15772,5	217,2	21849,0	21127,0
Gminy miejskie: Urban gminas:							
Garwolin	50,9	3,9	3,9	—	—	47,0	47,0
Łaskarzew	380,1	19,1	12,1	2,1	7,0	361,0	127,0
Gminy miejsko-wiejskie: Urban-rural gminas:							
Pilawa	2976,9	1599,9	1595,9	1587,7	4,0	1377,0	1370,0
w tym miasto of which city...	93,4	39,4	39,4	39,4	—	54,0	54,0
Żelechów	1414,1	348,1	345,6	338,0	2,5	1066,0	1059,0
w tym miasto of which city...	35,7	0,7	—	—	0,7	35,0	35,0
Gminy wiejskie: Rural gminas:							
Borowie	1611,7	469,7	469,7	466,0	—	1142,0	1106,0
Garwolin	4794,7	2711,7	2709,2	2692,9	2,5	2083,0	2053,0
Górzno	2685,3	145,3	141,7	130,5	3,6	2540,0	2537,0
Łaskarzew	3220,0	1161,0	1161,0	1138,6	—	2059,0	2038,0
Maciejowice	6473,6	4619,6	4608,8	4525,9	10,8	1854,0	1740,0
Miastków Kościelny	1510,1	560,1	560,1	554,4	—	950,0	949,0
Parysów	1285,9	183,9	178,9	174,7	5,0	1102,0	1088,0
Sobolew	2527,2	242,2	241,4	219,8	0,8	2285,0	2255,0
Trojanów	3692,8	903,8	901,8	871,5	2,0	2789,0	2755,0
Wilga	5503,9	3309,9	3130,9	3070,3	179,0	2194,0	2003,0
Powiat legionowski	11734,4	8903,4	8880,5	8794,4	22,9	2831,0	2797,0
Gmina miejska: Urban gmina:							
Legionowo	136,0	36,8	36,8	36,8	—	99,2	99,2
Gmina miejsko-wiejska: Urban-rural gmina:							
Serock	2107,1	1297,7	1289,7	1266,7	8,0	809,4	798,4
w tym miasto of which city...	101,0	10,0	9,0	5,0	1,0	91,0	91,0
Gminy wiejskie: Rural gminas:							
Jabłonna	2633,5	2389,8	2389,8	2389,8	—	243,7	243,7
Nieporęt	4178,1	3394,1	3384,6	3349,6	9,5	784,0	783,0
Wieliszew	2679,8	1785,1	1779,7	1751,6	5,4	894,7	872,7
Powiat miński	24524,2	9632,8	9579,8	9181,4	53,0	14891,4	14720,4
Gminy miejskie: Urban gminas:							
Mińsk Mazowiecki	53,3	9,3	6,3	5,3	3,0	44,0	44,0
Sulejówek	551,1	393,1	367,5	365,5	25,6	158,0	148,0
Gminy miejsko-wiejskie: Urban-rural gminas:							
Halinów	1087,0	148,6	146,4	137,4	2,2	938,4	932,4
w tym miasto of which city...	37,3	1,0	—	—	1,0	36,3	36,3
Kaluszyn	2213,3	461,3	456,5	416,5	4,8	1752,0	1742,0
w tym miasto of which city...	206,7	12,7	10,7	6,7	2,0	194,0	189,0

TABL. 2 (64). **POWIERZCHNIA LASÓW W 2009 R. (cd.)**
Stan w dniu 31 XII
FOREST AREAS IN 2009 (cont.)
As of 31 XII

WYSZCZEGÓLNIENIE SPECIFICATION	Ogółem Grand total	Lasy publiczne Public forests			Lasy prywatne Private forests		
		razem total	własność Skarbu Państwa owned by the State Treasury		własność gmin gmina owned	razem total	w tym własność osób fizycznych of which property of natural persons
			razem total	w tym w zarządzie Lasów Państwowych of which managed by State Forests			
w ha in ha							
PODREGION (SUBREGION) WARSZAWSKI WSCHODNI (cd.) (cont.)							
Powiat miński (dok.) (cont.)							
Gminy wiejskie: Rural gminas:							
Cegłów.....	3403,3	2641,3	2641,3	2627,3	—	762,0	756,0
Dębe Wielkie.....	1860,4	438,4	424,1	409,1	14,3	1422,0	1400,0
Dobre.....	2424,6	551,6	551,2	537,2	0,4	1873,0	1863,0
Jakubów.....	1114,1	21,1	21,1	14,1	—	1093,0	1069,0
Łatowicz.....	1130,7	373,7	373,7	363,7	—	757,0	754,0
Mińsk Mazowiecki.....	2557,9	953,9	951,2	914,2	2,7	1604,0	1602,0
Mrozy.....	3325,0	2078,0	2078,0	2002,0	—	1247,0	1210,0
Siennica.....	1776,4	238,4	238,4	198,8	—	1538,0	1533,0
Stanisławów.....	3027,2	1324,2	1324,2	1190,4	—	1703,0	1667,0
Powiat nowodworski.....	18135,6	15413,6	15407,0	4441,9	6,6	2722,0	2625,0
Gmina miejska: Urban gmina:							
Nowy Dwór Mazowiecki.....	207,3	196,3	196,3	196,3	—	11,0	9,0
Gminy miejsko-wiejskie: Urban-rural gminas:							
Nasielsk.....	2351,5	605,5	605,5	593,4	—	1746,0	1714,0
w tym miasto of which city...	51,0	—	—	—	—	51,0	51,0
Zakroczym.....	836,7	681,7	679,7	646,2	2,0	155,0	109,0
w tym miasto of which city...	121,9	62,9	60,9	60,0	2,0	59,0	13,0
Gminy wiejskie: Rural gminas:							
Czosnów.....	3572,6	3207,6	3203,6	64,7	4,0	365,0	361,0
Leoncin.....	8037,1	7788,1	7787,7	7,1	0,4	249,0	248,0
Pomiechówek.....	3130,3	2934,3	2934,1	2934,1	0,2	196,0	184,0
Powiat otwocki.....	18329,3	7207,3	7105,2	6830,4	102,1	11122,0	10373,0
Gminy miejskie: Urban gminas:							
Józefów.....	602,5	57,5	45,5	45,5	12,0	545,0	496,0
Otwock.....	1749,9	514,9	478,9	423,7	36,0	1235,0	1046,0
Gmina miejsko-wiejska: Urban-rural gmina:							
Karczew.....	1835,0	1377,0	1377,0	1377,0	—	458,0	374,0
w tym miasto of which city...	1687,6	1298,6	1298,6	1298,6	—	389,0	305,0
Gminy wiejskie: Rural gminas:							
Celestynów.....	4601,2	2044,2	2030,2	2009,2	14,0	2557,0	2482,0
Kolbiel.....	2104,3	205,3	200,8	199,8	4,5	1899,0	1839,0
Osieck.....	2480,3	1208,3	1202,3	1187,3	6,0	1272,0	1220,0
Sobienie-Jeziory.....	1754,0	669,0	663,4	663,4	5,6	1085,0	1037,0
Wiązowna.....	3202,2	1131,2	1107,2	924,6	24,0	2071,0	1879,0

TABL. 2 (64). POWIERZCHNIA LASÓW W 2009 R. (cd.)

Stan w dniu 31 XII
FOREST AREAS IN 2009 (cont.)
As of 31 XII

WYSZCZEGÓLNIENIE SPECIFICATION	Ogółem Grand total	Lasy publiczne Public forests				Lasy prywatne Private forests	
		razem total	własność Skarbu Państwa owned by the State Treasury		własność gmin gmina owned	razem total	w tym własność osób fizycznych of which property of natural persons
			razem total	w tym w zarządzie Lasów Państwowych of which managed by State Forests			
w ha in ha							
PODREGION (SUBREGION) WARSZAWSKI WSCHODNI (dok.) (cont)							
Powiat wołomiński	27970,9	13259,0	13218,0	13098,9	41,0	14711,9	14127,1
Gminy miejskie: Urban gminas:							
Kobyłka	296,7	99,4	99,4	99,4	—	197,3	197,3
Marki	852,9	596,2	588,2	588,2	8,0	256,7	256,7
Ząbki	250,2	242,1	242,1	242,1	—	8,1	8,1
Zielonka	5831,7	5795,4	5795,4	5795,4	—	36,3	36,3
Gminy miejsko-wiejskie: Urban-rural gminas:							
Radzymin	3115,8	1533,2	1531,2	1531,2	2,0	1582,6	1508,1
w tym miasto of which city...	734,7	485,0	483,0	483,0	2,0	249,7	249,7
Tłuszcz	1901,1	306,5	303,8	302,8	2,7	1594,6	1545,9
w tym miasto of which city...	21,0	2,1	—	—	2,1	18,9	18,9
Wołomin	881,7	142,9	122,3	121,3	20,6	738,8	734,0
w tym miasto of which city...	376,2	116,1	100,1	100,1	16,0	260,1	255,3
Gminy wiejskie: Rural gminas:							
Dąbrówka	2456,8	585,8	585,8	585,8	—	1871,0	1536,1
Jadów	3419,5	1786,2	1783,7	1783,7	2,5	1633,3	1598,7
Klembów	1954,9	559,7	559,7	529,6	—	1395,2	1319,3
Poświętne	2461,8	165,2	165,2	165,2	—	2296,6	2296,6
Strachówka	4547,9	1446,5	1441,3	1354,3	5,2	3101,4	3090,0
PODREGION (SUBREGION) WARSZAWSKI ZACHODNI ...	70947,1^c	49093,0	48897,8	31929,0	195,2	21854,1^c	20722,8
Powiat grodziski	4294,9^c	2362,8	2303,1	2278,1	59,7	1932,1^c	1917,1
Gminy miejskie: Urban gminas:							
Milanówek	84,0	10,0	2,0	—	8,0	74,0	71,0
Podkowa Leśna	756,5	598,5	567,5	556,5	31,0	158,0	158,0
Gmina miejsko-wiejska: Urban-rural gmina:							
Grodzisk Mazowiecki	763,0	296,0	285,0	280,0	11,0	467,0	466,0
w tym miasto of which city...	28,0	1,0	—	—	1,0	27,0	27,0
Gminy wiejskie: Rural gminas:							
Baranów	17,0	—	—	—	—	17,0	17,0
Jaktorów	411,0	87,0	85,0	84,0	2,0	324,0	313,0
Żabia Wola	2263,4	1371,3	1363,6	1357,6	7,7	892,1	892,1

c Powierzchnia lasów łącznie z gruntami związanymi z gospodarką leśną — 15,0 ha.

c Forest area including land connected with silviculture — 15,0 ha.

TABL. 2 (64). POWIERZCHNIA LASÓW W 2009 R. (cd.)

Stan w dniu 31 XII
FOREST AREAS IN 2009 (cont.)
As of 31 XII

WYSZCZEGÓLNIENIE SPECIFICATION	Ogółem Grand total	Lasy publiczne Public forests				Lasy prywatne Private forests	
		razem total	własność Skarbu Państwa owned by the State Treasury		własność gmin gmina owned	razem total	w tym własność osób fizycznych of which property of natural persons
			razem total	w tym w zarządzie Lasów Państwowych of which managed by State Forests			
w ha in ha							
PODREGION (SUBREGION) WARSZAWSKI ZACHODNI (cd.) (cont.)							
Powiat grójcecki	16552,0	8423,7	8414,2	8271,4	9,5	8128,3	7562,9
Gminy miejsko-wiejskie: Urban-rural gminas:							
Grójec	1353,3	744,0	741,8	728,6	2,2	609,3	594,3
w tym miasto of which city...	3,7	0,7	—	—	0,7	3,0	3,0
Mogielnica	1654,4	747,7	744,7	739,7	3,0	906,7	488,0
w tym miasto of which city...	410,2	3,0	—	—	3,0	407,2	8,5
Nowe Miasto nad Pilicą	3840,5	1616,6	1616,6	1541,6	—	2223,9	2177,2
w tym miasto of which city...	87,7	59,3	59,3	55,3	—	28,4	7,7
Warka	2273,3	1227,8	1227,8	1185,8	—	1045,5	1020,5
w tym miasto of which city...	162,4	120,4	120,4	79,4	—	42,0	42,0
Gminy wiejskie: Rural gminas:							
Belsk Duży	990,5	882,8	882,8	876,2	—	107,7	100,7
Błędów	601,2	261,1	260,1	260,1	1,0	340,1	325,1
Chynów	1880,4	286,6	284,6	283,6	2,0	1593,8	1558,8
Goszczyn	174,9	68,4	68,4	68,4	—	106,5	106,5
Jasieniec	1564,3	1319,7	1318,4	1318,4	1,3	244,6	243,6
Pniewy	2219,3	1269,1	1269,1	1269,1	—	950,2	948,2
Powiat piaseczyński	11228,9	7523,2	7453,7	7026,2	69,5	3705,7	3450,8
Gminy miejsko-wiejskie: Urban-rural gminas:							
Góra Kalwaria	2388,1	1271,1	1250,4	1178,0	20,7	1117,0	1046,0
w tym miasto of which city...	89,8	41,8	38,6	38,6	3,2	48,0	47,0
Konstancin-Jeziorna	951,0	602,4	588,4	458,9	14,0	348,6	262,2
w tym miasto of which city...	278,5	51,5	37,5	21,9	14,0	227,0	190,0
Piaseczno	3478,9	2957,8	2945,0	2927,5	12,8	521,1	499,6
w tym miasto of which city...	72,1	14,7	1,9	—	12,8	57,4	57,4
Tarczyn	1641,5	923,5	921,5	880,3	2,0	718,0	715,0
w tym miasto of which city...	9,0	—	—	—	—	9,0	9,0
Gminy wiejskie: Rural gminas:							
Lesznowola	879,3	634,3	614,3	496,4	20,0	245,0	242,0
Prażmów	1890,1	1134,1	1134,1	1085,1	—	756,0	686,0
Powiat pruszkowski	2628,8	1943,8	1934,1	1911,0	9,7	685,0	648,0
Gminy miejskie: Urban gminas:							
Piastów	—	—	—	—	—	—	—
Pruszków	14,1	0,1	0,1	—	—	14,0	—
Gmina miejsko-wiejska: Urban-rural gmina:							
Brwinów	532,7	306,7	306,7	290,6	—	226,0	221,0
w tym miasto of which city...	25,0	—	—	—	—	25,0	25,0

TABL. 2 (64). POWIERZCHNIA LASÓW W 2009 R. (dok.)

Stan w dniu 31 XII
FOREST AREAS IN 2009 (cont.)
As of 31 XII

WYSZCZEGÓLNIENIE SPECIFICATION	Ogółem Grand total	Lasy publiczne Public forests				Lasy prywatne Private forests	
		razem total	własność Skarbu Państwa owned by the State Treasury		własność gmin gmina owned	razem total	w tym własność osób fizycznych of which property of natural persons
			razem total	w tym w zarządzie Lasów Państwowych of which managed by State Forests			
w ha in ha							
PODREGION (SUBREGION) WARSZAWSKI ZACHODNI (dok.) (cont.)							
Powiat przuszkowski (dok.) (cont.)							
Gminy wiejskie: Rural gminas:							
Michałowice	257,2	201,2	201,2	200,2	—	56,0	54,0
Nadarzyn	1237,2	911,2	901,5	895,6	9,7	326,0	310,0
Raszyn	587,6	524,6	524,6	524,6	—	63,0	63,0
Powiat sochaczewski	10817,3	7687,3	7660,5	3697,1	26,8	3130,0	2959,0
Gmina miejska: Urban gmina:							
Sochaczew	70,6	4,6	3,6	3,6	1,0	66,0	61,0
Gminy wiejskie: Rural gminas:							
Brochów	4463,1	3961,1	3960,3	8,9	0,8	502,0	497,0
Ilów	1463,1	837,1	831,6	821,6	5,5	626,0	620,0
Młodzieszyn	2804,4	1512,4	1492,9	1490,9	19,5	1292,0	1148,0
Nowa Sucha	771,5	438,5	438,5	438,5	—	333,0	330,0
Rybno	317,9	203,9	203,9	203,9	—	114,0	114,0
Sochaczew	434,1	290,1	290,1	290,1	—	144,0	142,0
Teresin	492,6	439,6	439,6	439,6	—	53,0	47,0
Powiat warszawski zachodni	13385,3	12391,3	12377,3	55,3	14,0	994,0	992,0
Gminy miejsko-wiejskie: Urban-rural gminas:							
Blonie	4,1	—	—	—	—	4,1	4,1
w tym miasto of which city...	—	—	—	—	—	—	—
Łomianki	590,9	478,3	477,3	1,3	1,0	112,6	112,6
w tym miasto of which city...	76,6	6,9	5,9	1,3	1,0	69,7	69,7
Ożarów Mazowiecki	51,6	49,7	49,7	49,7	—	1,9	1,9
w tym miasto of which city...	—	—	—	—	—	—	—
Gminy wiejskie: Rural gminas:							
Izabelin	4780,5	4442,8	4429,8	1,4	13,0	337,7	337,7
Kampinos	1596,6	1438,5	1438,5	0,6	—	158,1	158,1
Leszno	5151,7	4905,8	4905,8	0,6	—	245,9	243,9
Stare Babice	1209,9	1076,2	1076,2	1,7	—	133,7	133,7
Powiat żyrardowski	12040,0	8761,0	8755,0	8690,0	6,0	3279,0	3193,0
Gmina miejska: Urban gmina:							
Żyrardów	69,1	67,1	61,1	61,1	6,0	2,0	2,0
Gmina miejsko-wiejska: Urban-rural gmina:							
Mszczonów	2506,9	1320,9	1320,9	1304,9	—	1186,0	1141,0
w tym miasto of which city...	1,0	—	—	—	—	1,0	1,0
Gminy wiejskie: Rural gminas:							
Puszcza Mariańska	4577,6	3469,6	3469,6	3436,6	—	1108,0	1085,0
Radziejowice	1853,1	1272,1	1272,1	1266,1	—	581,0	573,0
Wisłiki	3033,3	2631,3	2631,3	2621,3	—	402,0	392,0

DZIAŁ XI TRANSPORT

Uwagi ogólne

1. Ogólne dane o **długości dróg publicznych** obejmują dane o drogach miejskich i zamiejskich o nawierzchni twardej i gruntowej.

Drogi publiczne ze względu na funkcje w sieci drogowej dzielą się według przepisów ustawy z dnia 21 III 1985 r. o drogach publicznych (tekst jednolity: Dz.U. z 2007 r. Nr 19, poz. 115 z późn. zm.) na następujące kategorie: drogi krajowe, wojewódzkie, powiatowe i gminne.

Do **dróg powiatowych** zalicza się drogi (poza krajowymi i wojewódzkimi) stanowiące połączenia miast będących siedzibami powiatów z siedzibami gmin i siedzib gmin między sobą.

Do **dróg gminnych** zalicza się drogi o znaczeniu lokalnym, stanowiące uzupełniającą sieć dróg (poza krajowymi, wojewódzkimi i powiatowymi) służących miejscowym potrzebom, z wyłączeniem dróg wewnętrznych.

Do **dróg o nawierzchni twardej** zalicza się drogi o nawierzchni twardej ulepszonej (z kostki kamiennej, klinkieru, betonu, z płyt kamienno-betonowych, bitumu) oraz drogi o nawierzchni nieulepszonej (o nawierzchni tłuczniowej i brukowej).

Do **dróg o nawierzchni gruntowej** zalicza się drogi o nawierzchni z gruntu rodzimego oraz utrwalone w wyniku specjalnych zabiegów i preparacji gruntu rodzimego przy pomocy mieszanin wykonanych z gliny, żwiru, żużla itp.

2. Informacje o **pojazdach samochodowych i ciągnikach** zarejestrowanych prezentowane są według centralnej ewidencji pojazdów prowadzonej przez Ministerstwo Spraw Wewnętrznych i Administracji.

3. Dane o **wypadkach drogowych** obejmują zdarzenia mające związek z ruchem pojazdów na drogach publicznych, w wyniku których nastąpiła śmierć lub uszkodzenie ciała osób.

Za **śmiertelną ofiarę wypadku drogowego** uznano osobę zmarłą (w wyniku doznanych obrażeń) na miejscu wypadku lub w ciągu 30 dni.

Za **raną ofiarę wypadku drogowego** uznano osobę, która doznała obrażeń ciała i otrzymała pomoc lekarską.

4. Dane o wypadkach drogowych, ze względu na niedostępność informacji według gmin, zestawiono według zasięgu działania komend policji.

CHAPTER XI TRANSPORT

General notes

1. *General data on length of public roads include data on urban and non-urban hard surface roads.*

*On account of functions in a road network **public roads** are divided, according to the Law on Public Roads dated 21 III 1985 (unified text: Journal of Laws 2007 No. 19, item 115 with later amendments), into following categories: national, regional, district and communal roads.*

***District roads** include roads (excluding national and regional roads), which link district capital cities with commune capital cities and commune capital cities with other such cities.*

***Communal roads** include roads with local significance complementing the road network (excluding domestic, voivodship and powiat roads) serving regional needs, excluding interior roads.*

***Hard surface roads** include improved hard surface public roads (made of stone cube, clinker, concrete, stone and concrete slabs, bitumen) and roads with regular surface (macadam and boulder pavement).*

***Soil-surfaced roads** are subsoil surfaced roads and roads hardened in special processes and preparations of subsoil utilising mixtures made of clay, gravel, slag, etc.*

2. *Information on registered **vehicles and tractors** has been presented according to central vehicle register kept by Ministry of Interior and Administration.*

3. *Data regarding **road traffic accidents** cover events connected with the movement of vehicles on public roads as a result of which death or injury occurred.*

*A **road traffic accident fatality** is understood as a person who died (as a result of injuries incurred) at the scene of the accident or within the course of 30 days.*

*A **road traffic accident injury** is understood as a person who incurred injuries and received medical attention.*

4. *Data regarding road traffic accidents because of lack of information by gminas are presented by activity of police headquarters.*

TABL. 1 (65). DROGI PUBLICZNE W 2009 R.

Stan w dniu 31 XII
PUBLIC ROADS IN 2009
As of 31 XII

WYSZCZEGÓLNIENIE SPECIFICATION	Drogi powiatowe District roads				Drogi gminne Communal roads			
	o nawierzchni twardej on hard surface		z liczby ogółem o nawierzchni ulepszonej of which of total improved	gruntowe unsurfaced	o nawierzchni twardej on hard surface		z liczby ogółem o nawierzchni ulepszonej of which of total improved	gruntowe unsurfaced
	ogółem total	na 100 km ² per 100 km ²			ogółem total	na 100 km ² per 100 km ²		
	w km				in km			
WOJEWÓDZTWO VOIVODSHIP	13586,2	38,2	13270,4	1596,9	14048,1	39,5	12528,5	15824,7
Podregion (Subregion) ciechanowsko-płocki.....	2999,3	38,6	2886,0	434,2	2391,3	30,7	2321,0	3518,8
Powiaty: Powiats:								
ciechanowski	386,0	36,4	380,0	54,0	387,3	36,5	375,1	414,7
gostyniński.....	251,0	40,8	247,0	63,0	180,2	29,3	160,6	188,6
miławski.....	489,8	41,4	489,8	16,3	380,8	32,2	379,7	295,4
płocki	608,0	33,8	602,0	140,0	380,5	21,2	363,8	928,1
płoński	530,9	38,5	529,2	94,7	527,2	38,2	519,5	878,6
sierpecki	393,2	46,1	297,8	43,9	176,8	20,8	171,7	316,8
żuromiński.....	304,6	37,8	304,4	21,2	213,5	26,5	210,5	441,1
Miasto na prawach powiatu: City with powiat status:								
Plock.....	35,8	40,7	35,8	1,1	145,0	164,7	140,1	55,5
Podregion (Subregion) ostrolęcko-siedlecki	4280,4	35,4	4151,1	547,8	3509,6	29,0	3064,7	4041,6
Powiaty: Powiats:								
łosicki.....	329,6	42,7	326,6	39,4	177,4	23,0	172,2	438,6
makowski	332,6	31,2	332,6	49,6	316,0	29,7	281,0	342,0
ostrolęcki	819,2	39,0	740,6	25,4	582,6	27,8	401,7	400,2
ostrowski.....	394,0	32,4	394,0	80,0	329,8	27,1	325,0	688,1
przasnyski.....	420,1	34,5	418,3	4,7	401,1	32,9	378,1	279,1
pultuski	267,9	32,4	267,9	84,8	399,6	48,3	302,6	407,1
siedlecki.....	597,7	37,3	583,3	74,0	359,0	22,4	329,5	400,7
sokolowski	396,9	35,1	373,4	75,5	265,9	23,5	208,8	263,3
węgrowski	406,4	33,3	403,1	82,2	188,0	15,4	179,1	394,3
wyszkowski	260,5	29,7	255,8	28,6	328,3	37,5	327,7	369,0
Miasta na prawach powiatu: Cities with powiat status:								
Ostrolęka	33,1	115,6	33,1	1,7	68,4	238,9	68,4	17,9
Siedlce.....	22,4	70,3	22,4	1,9	93,5	293,5	90,6	41,3

TABL. 1 (65). DROGI PUBLICZNE W 2009 R. (dok.)

Stan w dniu 31 XII
PUBLIC ROADS IN 2009 (cont.)
As of 31 XII

WYSZCZEGÓLNIENIE SPECIFICATION	Drogi powiatowe District roads				Drogi gminne Communal roads			
	o nawierzchni twardej on hard surface		z liczby ogółem o nawierzchni ulepszonej of which of total improved	gruntowe unsurfaced	o nawierzchni twardej on hard surface		z liczby ogółem o nawierzchni ulepszonej of which of total improved	gruntowe unsurfaced
	ogółem total	na 100 km ² per 100 km ²			ogółem total	na 100 km ² per 100 km ²		
w km in km								
Podregion (Subregion) radomski.....	2115,0	36,7	2090,3	144,7	1927,4	33,4	1674,4	2390,1
Powiaty: Powiats:								
białobrzecki.....	227,1	35,5	222,1	14,9	232,1	36,3	146,7	351,5
kozienicki.....	278,1	30,4	277,3	15,1	233,0	25,4	203,9	383,5
lipski.....	280,0	37,8	278,4	37,8	193,6	26,2	185,7	463,5
przysuski.....	283,8	35,4	274,1	25,0	210,0	26,2	146,5	151,5
radomski.....	517,8	33,8	513,1	28,2	598,0	39,1	565,9	477,5
sztydlowiecki.....	199,2	44,1	197,1	12,9	162,7	36,0	159,7	135,4
zwoleński.....	233,4	40,7	233,4	5,8	168,8	29,4	140,2	365,0
Miasto na prawach powiatu: City with powiat status:								
Radom.....	95,6	85,5	94,8	5,0	129,2	115,6	125,8	62,2
Podregion (Subregion) m.st. Warszawa.....	521,1	100,7	516,9	14,3	1304,0	252,1	1266,6	376,7
Miasto na prawach powiatu: City with powiat status:								
m.st. Warszawa.....	521,1	100,7	516,9	14,3	1304,0	252,1	1266,6	376,7
Podregion (Subregion) warszawski wschodni.....	1866,6	36,6	1845,4	314,9	2286,3	44,8	2011,2	2921,9
Powiaty: Powiats:								
garwoliński.....	479,4	37,3	465,1	69,5	422,5	32,9	331,5	558,8
legionowski.....	113,4	29,1	113,4	2,4	261,6	67,0	250,1	119,8
miński.....	502,4	43,2	499,3	60,6	402,2	34,6	358,6	699,5
nowodworski.....	194,2	28,0	194,2	54,9	311,4	44,8	245,3	270,6
otwocki.....	237,2	38,5	233,4	66,6	233,3	37,9	208,7	592,1
wolomiński.....	340,0	35,6	340,0	60,9	655,3	68,7	617,0	681,1
Podregion (Subregion) warszawski zachodni.....	1803,8	41,9	1780,7	141,0	2629,5	61,1	2190,6	2575,6
Powiaty: Powiats:								
grodziski.....	163,6	44,6	163,6	19,1	214,3	58,4	159,7	253,4
grójecki.....	573,5	45,2	568,0	27,6	495,5	39,1	382,4	374,5
piaseczyński.....	307,0	49,4	296,1	53,0	424,7	68,4	340,8	538,3
pruszkowski.....	159,4	64,7	159,4	8,9	440,2	178,7	402,7	250,7
sochaczewski.....	263,0	35,8	262,0	11,0	361,2	49,2	335,2	429,3
warszawski zachodni.....	156,8	29,4	156,8	0,9	393,1	73,6	306,2	488,6
żyrardowski.....	180,5	33,9	174,8	20,5	300,5	56,4	263,6	240,8

Źródło: dane Generalnej Dyrekcji Dróg Krajowych i Autostrad.
Source: data of the General Directorate for National Roads and Motorways.

TABL. 2 (66). **POJAZDY SAMOCHODOWE^a I CIĄGNIKI W EWIDENCJI POJAZDÓW W 2009 R.**
Stan w dniu 31 XII
ROAD VEHICLES^a AND TRACTORS IN VEHICLE REGISTER IN 2009
As of 31 XII

WYSZCZEGÓLNIENIE SPECIFICATION	Ogółem Total	W tym Of which				
		samochody osobowe passenger cars	autobusy busses	samochody ciężarowe i ciągniki siodłowe ^b lorries and road tractors ^b	ciągniki balastowe i rolnicze ballast and agricultural tractors	motocykle motorcycles
WOJEWÓDZTWO VOIVODSHIP	3391531	2521971	14127	509817	208855	116440
Podregion (Subregion) ciechanowsko-płocki	447994	309690	1923	55205	53797	24872
Powiaty: Powiats:						
ciechanowski	54589	37841	343	6586	6867	2724
gostyniński	35834	24750	117	3944	4347	2467
miławski	47487	32357	190	5716	6332	2658
płocki	94936	62476	211	10994	14154	6686
płoński	64350	42452	201	8796	9172	3436
sierpecki	50841	35231	213	4583	6786	3797
żuromiński	26415	17422	56	2784	4907	1158
Miasto na prawach powiatu: City with powiat status:						
Płock	73542	57161	592	11802	1232	1946
Podregion (Subregion) ostrolęcko-siedlecki	466150	328236	1916	58816	60195	14508
Powiaty: Powiats:						
łosicki	24585	15700	95	2837	5042	765
makowski	31450	22677	26	3766	4063	765
ostrolęcki	54836	40622	220	6196	6695	869
ostrowski	45512	32342	79	5372	6378	1083
przasnyski	31593	23753	161	3538	3521	481
pultuski	32850	22906	171	4270	3972	1360
siedlecki	55620	35451	59	5945	11409	2555
sokołowski	40689	25958	183	4632	8439	1264
węgrowski	46598	30083	172	5994	7233	2830
wyszkowski	40817	31048	300	6431	2148	664
Miasta na prawach powiatu: Cities with powiat status:						
Ostrolęka	23276	18451	216	3637	256	524
Siedlce	38324	29245	234	6198	1039	1348

^a Bez trolejbusów. ^b Łącznie z samochodami ciężarowo-osobowymi.
^a Excluding trolleybuses. ^b Including vans.

TABL. 2 (66). POJAZDY SAMOCHODOWE^a I CIĄGNIKI W EWIDENCJI POJAZDÓW W 2009 R. (dok.)

Stan w dniu 31 XII

ROAD VEHICLES^a AND TRACTORS IN VEHICLE REGISTER IN 2009 (cont.)

As of 31 XII

WYSZCZEGÓLNIENIE SPECIFICATION	Ogółem Total	W tym Of which				
		samochody osobowe passenger cars	autobusy busses	samochody ciężarowe i ciągniki siodłowe ^b lorries and road tractors ^b	ciągniki balastowe i rolnicze ballast and agricultural tractors	motocykle motorcycles
Podregion (Subregion)						
radomski.....	373004	265586	1457	54747	35959	13384
Powiaty: Powiats:						
białobrzeski.....	28962	18189	81	5733	3657	1154
kozienicki.....	44994	30766	230	6352	5431	2014
lipski.....	29019	18210	54	3489	5930	1234
przysuski.....	33859	22080	75	5570	4896	1104
radomski.....	82954	60245	202	10654	8691	2777
sztydlowiecki.....	24004	17719	61	3100	1749	1242
zwolenicki.....	28221	18757	55	3341	4492	1456
Miasto na prawach powiatu: City with powiat status:						
Radom.....	100991	79620	699	16508	1113	2403
Podregion (Subregion)						
m.st. Warszawa.....	1118772	914524	4506	161152	5670	26124
Miasto na prawach powiatu: City with powiat status:						
m.st. Warszawa.....	1118772	914524	4506	161152	5670	26124
Podregion (Subregion)						
warszawski wschodni.....	459816	329126	2609	82259	24601	17729
Powiaty: Powiats:						
garwoliński.....	66069	46096	341	7253	9064	2966
legionowski.....	61165	42702	485	15023	1010	1497
miński.....	84041	59945	545	13486	5488	3943
nowodworski.....	59483	40500	288	13421	2999	1849
otwocki.....	70970	51290	518	13040	2798	2707
wołomiński.....	118088	88593	432	20036	3242	4767
Podregion (Subregion)						
warszawski zachodni.....	525795	374809	1716	97638	28633	19823
Powiaty: Powiats:						
grodziski.....	56948	39902	262	13250	1329	1790
grójecki.....	93638	56888	308	20889	12176	3070
piaseczyński.....	83417	66770	222	12290	1424	2238
pruszkowski.....	94920	71436	289	17199	1766	3354
sochaczewski.....	64228	43842	179	10647	5246	3951
warszawski zachodni.....	77919	54785	259	16246	3741	2411
żyrardowski.....	54725	41186	197	7117	2951	3009

^a Bez trolejbusów. ^b Łącznie z samochodami ciężarowo-osobowymi.

Źródło: dane Ministerstwa Spraw Wewnętrznych i Administracji.

^a Excluding trolleybuses. ^b Including vans.

Source: data of the Ministry of Interior and Administration.

TABL. 3 (67). WYPADKI DROGOWE^a W 2009 R.
ROAD TRAFFIC ACCIDENTS^a IN 2009

WYSZCZEGÓLNIENIE SPECIFICATION	Wypadki Accidents	Ofiary wypadków Road traffic casualties			WYSZCZEGÓLNIENIE SPECIFICATION	Wypadki Accidents	Ofiary wypadków Road traffic casualties		
		śmiertelne fatalities		ranni injured			śmiertelne fatalities		ranni injured
		ogółem total	na 10 tys. ludności per 10 thous. population				ogółem total	na 10 tys. ludności per 10 thous. population	
WOJEWÓDZTWO	5763	784	1,50	7085	Podregion (Subregion) radomski (dok.) (cont.)				
VOIVODSHIP					Powiaty (dok.): <i>Powiats (cont.):</i>				
Podregion (Subregion) ciechanowsko-płocki	931	140	2,24	1228	lipski	44	5	1,38	58
Powiaty: <i>Powiats:</i>					przysuski.....	66	10	2,31	84
ciechanowski	127	17	1,88	168	radomski ^e	533	50	1,35	638
gostyniński	46	12	2,57	48	szymborski.....	49	12	3,00	61
mławski	111	15	2,06	156	zwoleński	57	12	3,25	58
płocki ^b	387	52	2,22	514	Podregion (Subregion) m.st. Warszawa	979	95	0,56	1128
płoński	121	23	2,64	159	Miasto na prawach powiatu: <i>City with powiat status:</i>				
sierpecki	106	12	2,25	150	m.st. Warszawa	979	95	0,56	1128
żuromiński.....	33	9	2,27	33	Podregion (Subregion) warszawski wschodni ...	1001	127	1,67	1279
Podregion (Subregion) ostrołęcko-siedlecki	934	152	2,03	1130	Powiaty: <i>Powiats:</i>				
Powiaty: <i>Powiats:</i>					garwoliński.....	150	22	2,06	211
łosicki.....	34	9	2,80	41	legionowski	125	12	1,17	157
makowski	75	16	3,46	85	miński	306	27	1,87	410
ostrołęcki ^c	148	20	1,45	167	nowodworski.....	93	15	1,96	100
ostrowski.....	96	16	2,14	97	otwocki.....	164	20	1,68	217
przasnyski.....	81	17	3,23	106	wolomiński.....	163	31	1,46	184
pułtowski	39	15	2,94	44	Podregion (Subregion) warszawski zachodni ...	965	144	1,93	1148
siedlecki ^d	144	26	1,65	182	Powiaty: <i>Powiats:</i>				
sokołowski	54	3	0,54	71	grodziski	87	13	1,60	102
węgrowski	90	19	2,83	91	grójecki	172	31	3,20	207
wyszkowski	173	11	1,52	246	piaseczyński	194	26	1,67	218
Podregion (Subregion) radomski	953	126	2,03	1172	pruszkowski	170	19	1,27	223
Powiaty: <i>Powiats:</i>					sochaczewski	101	24	2,86	117
białobrzegi.....	83	12	3,56	107	warszawski zachodni	175	14	1,34	216
kozienicki	121	25	4,08	166	żyrardowski.....	66	17	2,26	65

^a Zarejestrowane przez policję. ^{b-e} Łącznie z miastem na prawach powiatu: *b* — Płock, *c* — Ostrołęka, *d* — Siedlce, *e* — Radom.
Źródło: dane Komendy Wojewódzkiej Policji w Radomiu i Komendy Stołecznej Policji w Warszawie.

a Registered by the police. *b-e* Including city with powiat status: *b* — Płock, *c* — Ostrołęka, *d* — Siedlce, *e* — Radom.
Source: data of the Voivodship Police Headquarters in Radom and the Metropolitan Police Headquarters in Warsaw.

Uwagi ogólne

Targowiska są to wyodrębnione tereny i budowle (place, ulice, hale targowe) ze stałymi lub sezonowymi punktami sprzedaży drobnodetalicznej lub urządzeniami przeznaczonymi do prowadzenia handlu w wyznaczone dni tygodnia lub codziennie (bazaary).

Za targowiska sezonowe należy uznać te place i ulice, gdzie uruchamiane są na okres do 6 miesięcy punkty handlowe, w związku ze wzmożonym ruchem nabywców (np. nadmorski ruch urlopowy) i działalność ta jest ponawiana w kolejnych sezonach.

General notes

Marketplaces are specific areas and structures (squares, streets, market falls) with permanent or seasonal outlets for small-scale retail sales or with facilities designated for conducting trade on specific days of the week or weekly (bazaars).

Seasonal marketplaces are those squares and streets where trade outlets conduct activity for a period of 6 months, in connection with increased demand from buyers (e.g., holiday seaside demand) and this activity is repeated in successive seasons.

TABL. 1 (68). TARGOWISKA W 2009 R.
Stan w dniu 31 XII
MARKETPLACES IN 2009
As of 31 XII

WYSZCZEGÓLNIENIE SPECIFICATION	Targowiska stałe Permanent marketplaces						Targowiska sezonowe (w ciągu roku) Seasonal marketplaces (during the year)	Roczne wpływy z opłaty targowej w tys. zł Annual receipts from marketplace fees in thous. zł
	ogółem total	w tym z przewagą sprzedaży drobnodetalicznej of which with predominance of small-retail sales	powierzchnia targowisk w m ² area of marketplaces in m ²		stałe punkty sprzedaży drobnodetalicznej permanent small-retail sales outlets			
			ogółem total	w tym sprzedażowa of which at sales area	ogółem total	w tym na targowiskach czynnych codziennie of which at marketplaces opened daily		
WOJEWÓDZTWO VOIVODSHIP	316	278	3243183	2029571	18840	10886	731	38990,7
Podregion (Subregion) ciechanowsko-plocki	56	44	486821	377992	1702	1204	24	4357,5
Powiaty: Powiats:								
ciechanowski	5	5	53418	32123	544	374	1	844,3
gostyniński	2	2	8414	6210	36	8	5	108,1
miławski	12	8	116822	89569	92	92	1	142,2
plocki	11	7	112492	98507	21	13	6	271,0
płoński	7	6	69497	63489	129	80	7	788,0
sierpecki	5	5	31295	30995	7	7	3	214,5
żuromiński	4	3	42157	21190	265	22	—	341,0
Miasto na prawach powiatu: City with powiat status:								
Plock	10	8	52726	35909	608	608	1	1648,4
Podregion (Subregion) ostrołęcko-siedlecki	65	58	631088	465132	1971	828	24	4986,6
Powiaty: Powiats:								
łosicki	6	5	26290	21093	35	12	3	163,5
makowski	6	5	98880	74870	11	11	2	119,3
ostrołęcki	6	6	128800	97800	17	9	2	261,3
ostrowski	7	7	67903	49928	143	56	—	698,5
przasnyski	5	4	69260	58228	65	4	1	368,2
pultuski	3	3	15475	15475	53	38	4	450,7
siedlecki	2	1	8671	8671	—	—	3	27,4
sokolowski	5	3	46556	38655	130	8	—	154,3
węgrowski	6	5	47308	20169	344	66	7	591,9
wyszkowski	5	5	36848	32623	217	—	—	300,8

TABL. 1 (68). TARGOWISKA W 2009 R. (dok.)
Stan w dniu 31 XII
MARKETPLACES IN 2009 (cont.)
As of 31 XII

WYSZCZEGÓLNIENIE SPECIFICATION	Targowiska stałe Permanent marketplaces						Targowiska sezonowe (w ciągu roku) Seasonal marketplaces (during the year)	Roczne wpływy z opłaty targowej w tys. zł Annual receipts from marketplace fees in thous. zł
	ogółem total	w tym z przewagą sprzedaży drobnotalicznej of which with predominance of small-retail sales	powierzchnia targowisk w m ² area of marketplaces in m ²		stałe punkty sprzedaży drobnotalicznej permanent small-retail sales outlets			
			ogółem total	w tym sprzedażowa of which sales area	ogółem total	w tym na targowiskach czynnych codziennie of which at marketplaces opened daily		
Podregion (Subregion) ostrołęcko-siedlecki (dok.) (cont.)								
Miasta na prawach powiatu: Cities with powiat status:								
Ostrołęka	4	4	60000	30000	485	485	1	839,0
Siedlce	10	10	25097	17620	471	139	1	1011,7
Podregion (Subregion) radomski	40	33	390905	258000	2353	972	70	2981,9
Powiaty: Powiats:								
białobrzeski	4	4	44063	38100	127	20	—	127,7
kozienicki	6	4	38750	14222	83	—	2	594,0
lipski	4	4	25230	18380	145	4	—	143,8
przysuski	2	2	78109	48390	154	28	2	192,1
radomski	9	7	84870	75050	480	70	5	915,8
szydłowiecki	3	—	29260	21929	60	—	49	377,2
zwoleński	3	3	30523	24220	454	—	12	123,1
Miasto na prawach powiatu: City with powiat status:								
Radom	9	9	60100	17709	850	850	—	508,2
Podregion (Subregion) m.st. Warszawa	57	54	386129	176865	7278	6559	534	9206,4
Miasto na prawach powiatu: City with powiat status:								
m.st. Warszawa	57	54	386129	176865	7278	6559	534	9206,4
Podregion (Subregion) warszawski wschodni	55	52	433219	324378	2278	671	26	6189,1
Powiaty: Powiats:								
garwoliński	11	10	104176	69525	420	137	1	737,4
legionowski	3	3	23035	17350	920	18	—	1546,4
miński	13	12	113704	92735	353	216	4	1530,8
nowodworski	8	8	54560	46516	128	67	13	778,8
otwocki	8	8	42541	31414	73	67	7	517,8
wolomiński	12	11	95203	66838	384	166	1	1077,9
Podregion (Subregion) warszawski zachodni	43	37	915021	427204	3258	652	53	11269,2
Powiaty: Powiats:								
grodziski	2	2	22613	14307	185	41	40	1054,5
grójecki	14	12	642046	237253	1316	36	1	5291,3
piaseczyński	5	3	62436	48205	977	9	3	1196,9
pruszkowski	5	5	23930	15591	131	23	1	1255,0
sochaczewski	7	6	72832	52346	314	304	6	570,1
warszawski zachodni	5	5	19529	16929	98	35	2	422,1
żyrardowski	5	4	71635	42573	237	204	—	1479,3

Uwagi ogólne

1. **Finanse publiczne** obejmują procesy związane z gromadzeniem środków publicznych oraz ich rozdysponowaniem.

Podstawę prawną określającą te procesy stanowi ustawa z dnia 30 VI 2005 r. o finansach publicznych (Dz.U. Nr 249, poz. 2104 z późn. zm.), a w przypadku gospodarki finansowej jednostek samorządu terytorialnego również: ustawa z dnia 8 III 1990 r. o samorządzie gminnym, ustawa z dnia 5 VI 1998 r. o samorządzie powiatowym, ustawa z dnia 5 VI 1998 r. o samorządzie województwa (teksty jednolite: Dz.U. z 2001 r. Nr 142, poz. 1590—1592 z późn. zm.) oraz ustawa z dnia 13 XI 2003 r. o dochodach jednostek samorządu terytorialnego (tekst jednolity: Dz.U. z 2008 r. Nr 88, poz. 539 z późn. zm.).

2. Dochody i wydatki budżetów jednostek samorządu terytorialnego są określane w uchwale budżetowej przez właściwe organy stanowiące na rok kalendarzowy (budżetowy), w terminach i na zasadach określonych w ustawach ustrojowych oraz ustawie o finansach publicznych.

Miasto na prawach powiatu realizuje jednocześnie zadania z zakresu działania gminy oraz powiatu i sporządza jeden budżet, w którym określone są poszczególne dochody z uwzględnieniem źródeł dochodów gminy i powiatu oraz wydatki realizowane łącznie przez gminę i powiat. Dlatego też w tablicach dochody i wydatki gmin podane są bez dochodów i wydatków gmin mających również status miasta na prawach powiatu, natomiast dochody i wydatki miast na prawach powiatu podane są łącznie z dochodami i wydatkami części gminnej i powiatowej.

3. Dochody i wydatki budżetów jednostek samorządu terytorialnego grupuje się zgodnie z zasadami określonymi w ustawie o finansach publicznych, tj. na działy — określające rodzaj działalności oraz paragrafy — określające rodzaj dochodu lub wydatku; prezentowane dane w podziale na działy i paragrafy opracowano zgodnie z rozporządzeniem Ministra Finansów z dnia 14 VI 2006 r. w sprawie szczegółowej klasyfikacji dochodów, wydatków, przychodów i rozchodów oraz środków pochodzących ze źródeł zagranicznych (Dz.U. Nr 107, poz. 726 z późn. zm.).

4. **Na dochody budżetów jednostek samorządu terytorialnego** składają się:

1) dochody własne, tj.:

- a) dochody z tytułu udziałów we wpływach z podatku dochodowego od osób prawnych i osób fizycznych,
- b) wpływy z podatków oraz opłat ustalanych i pobieranych na podstawie odrębnych ustaw, w tym podatek od nieruchomości, podatek rolny, podatek od środków transportowych, podatek od czynności cywilnoprawnych, opłata skarbową,
- c) dochody z majątku, np. dochody z najmu i dzierżawy,

General notes

1. **Public finance** include the processes connected with accumulation and allocation of public funds.

The Law on Public Finances, dated 30 VI 2005 (Journal of Laws No. 249, item 2104 with later amendments), provides the legal basis defining the above mentioned processes, while with respect to the financial management of local self-government entities, the legal basis is additionally provided by the Law on Gmina Self-government, dated 8 III 1990, the Law on Powiat Self-government, dated 5 VI 1998, and the Law on Voivodship Self-government, dated 5 VI 1998 (unified texts: Journal of Laws 2001 No. 142, items 1590—1592 with later amendments) as well as the Law on Incomes of Local Self-government Entities, dated 13 XI 2003 (unified text: Journal of Laws 2008 No. 88, item 539 with later amendments).

2. Revenue and expenditure of the budgets of local self-government entities are determined in the budgetary act passed by relevant councils for a period of one calendar year (a budgetary year) within the periods and in accordance with the principles set forth in statutory acts and in the Act of Public Finances.

City with powiat status realizes tasks of gmina as well as powiat. There is one budget drawn up every year, which consists of revenue (income received both by gmina and powiat) as well as expenditure realized jointly by gmina and powiat. Therefore in tables concerning revenue and expenditure of gminas, data for cities with powiat status include revenue of gminas as well as powiat and expenditure of both gmina and powiat are given jointly.

3. Revenue and expenditure of the budgets of local self-government entities are grouped in accordance with the provisions set forth in the Act on Public Finances, i.e. they are grouped into divisions — defining types of activity, and into paragraphs — defining types of revenue or expenditure; the presented data, divided into divisions and paragraphs, were compiled in accordance with the decree of the Minister of Finance, dated 14 VI 2006 on Detailed Classification of Incomes, Expenses, Revenues and Expenditures, and Funds from Foreign Resources (Journal of Laws No. 107, item 726 with later amendments).

4. **Budget revenue of local self-government entities** comprise:

1) own revenue, i.e.:

- a) revenue from shares in receipts from corporate and personal income taxes,
- b) receipts from taxes and fees established and collected on the basis of separate acts, of which the tax on real estate, the agricultural tax, the tax on means of transport, the tax on civil law transactions, treasury fees,
- c) revenue from property, e.g., revenue from renting and leasing,

- d) środki na dofinansowanie własnych zadań ze źródeł pozabudżetowych;
- 2) dotacje celowe:
- a) z budżetu państwa na zadania: z zakresu administracji rządowej, własne, realizowane na podstawie porozumień z organami administracji rządowej,
 - b) na zadania realizowane na podstawie porozumień między jednostkami samorządu terytorialnego,
 - c) otrzymane z funduszy celowych;
- 3) dotacje rozwojowe;
- 4) subwencja ogólna, która składa się z części: wyrównawczej, oświatowej, rekompensującej, równoważącej i regionalnej.

5. Wydatki budżetów jednostek samorządu terytorialnego dzielą się na majątkowe (w tym inwestycyjne) i bieżące, do których zalicza się m. in.:

- wydatki na wynagrodzenia (wraz z pochodnymi),
- wydatki na zakup materiałów i usług,
- dotacje dla jednostek organizacyjno-prawnych działających w budżetach jednostek samorządu terytorialnego,
- wydatki na obsługę długu publicznego,
- wydatki z tytułu udzielenia poręczeń i gwarancji.

6. Informacje dotyczące budżetów jednostek samorządu terytorialnego opracowano w Głównym Urzędzie Statystycznym na podstawie sprawozdań Ministerstwa Finansów.

- d) *funds for the additional financing own tasks from non-budgetary sources;*
- 2) *appropriated allocations:*
- a) *from the state budget for: government administration-related tasks, own tasks, tasks realized on the basis of agreements with government administration bodies,*
 - b) *for tasks realized on the basis of agreements between self-government entities,*
 - c) *from appropriated funds;*
- 3) *development allocations;*
- 4) *general subsidy comprising: equalisation, educational, compensating, balancing, and regional parts.*

5. Expenditure of local self-government entities budgets are divided into: *property-related (including investment-related) and current expenditures, such as:*

- *expenditure on wages and salaries (including derivatives),*
- *expenditure on the purchase of materials and services,*
- *allocations for organizational and legal units operating within local self-government entities budgets,*
- *expenditure on public debt servicing,*
- *expenditure related to granting endorsements and guarantees.*

6. *Information concerning local self-government entities budgets is compiled in the Central Statistical Office on the basis of the Ministry of Finance reports.*

Uwaga do tablic 1—4

W danych o dochodach i wydatkach budżetów gmin nie uwzględniono budżetów gmin mających status miasta na prawach powiatu, które zostały ujęte w

Note to tables 1—4

The budgets of gminas which are also cities with powiat status were not included in the data regarding revenue and expenditure of gminas budgets. They are inclu

TABL. 1 (69). DOCHODY BUDŻETÓW GMIN WEDŁUG RODZAJÓW W 2009 R.
REVENUE OF GMINAS BUDGETS BY TYPE IN 2009

Lp. No.	WYSZCZEGÓLNIENIE SPECIFICATION	Ogółem Grand total	W tym				
			dochody własne				
			razem total	w tym			
				udział w podatku dochodowym od osób prawnych share in corporate income tax	udział w podatku dochodowym od osób fizycznych share in personal income tax	podatek rolny agricultural tax	podatek od nieruchomości tax on real estate
w tys. zł							
1	OGÓŁEM	7989654,2	4163755,7	90865,8	1698877,9	119491,0	964422,5
	TOTAL						
2	PODREGION (SUBREGION)						
	CIECHANOWSKO-PŁOCKI	1275658,4	524691,7	7759,7	162203,1	28557,0	154945,9
3	Powiat ciechanowski	220137,9	109920,2	3304,1	37766,9	5862,7	33268,3
	Gmina miejska: <i>Urban gmina:</i>						
4	Ciechanów	103182,1	64778,3	1791,6	26877,0	160,7	16756,3
	Gmina miejsko-wiejska: <i>Urban-rural gmina:</i>						
5	Gliniojeck	22044,7	10641,8	280,6	2031,6	248,7	5807,4
	Gminy wiejskie: <i>Rural gminas:</i>						
6	Ciechanów	13011,3	7133,0	47,1	2212,6	659,7	3038,8
7	Golymin-Osrodek	9770,8	2700,8	29,1	700,6	869,2	455,5
8	Grudusk	9932,6	3249,6	13,9	759,8	790,2	462,7
9	Ojrzeń	12415,9	3054,4	-0,2	786,1	229,5	426,9
10	Opinogóra Górna	17149,5	5866,3	-0,5	1021,1	1553,9	2351,1
11	Regimin	13704,3	6514,6	1107,2	1007,0	480,7	2965,4
12	Sońsk	18926,6	5981,5	35,2	2370,9	870,2	1004,3
13	Powiat gostyniński	108471,3	42150,4	257,3	14223,8	2288,3	13357,4
	Gmina miejska: <i>Urban gmina:</i>						
14	Gostynin	41218,4	24031,9	218,5	8955,9	38,5	9221,5
	Gminy wiejskie: <i>Rural gminas:</i>						
15	Gostynin	28297,7	7663,6	23,1	2684,3	572,7	2466,3
16	Pacyna	9215,5	2484,1	2,0	643,8	699,6	241,9
17	Sanniki	17305,7	4935,2	10,0	1136,5	567,5	934,6
18	Szczawin Kościelny	12433,9	3035,6	3,7	803,4	410,1	493,0
19	Powiat mławski	191122,0	77111,9	951,0	24164,4	2630,8	20823,4
	Gmina miejska: <i>Urban gmina:</i>						
20	Mława	73420,1	46509,7	543,1	16082,1	96,3	12490,0
	Gminy wiejskie: <i>Rural gminas:</i>						
21	Dzierzgowo	9427,6	1962,5	0,8	427,8	353,9	329,3
22	Lipowiec Kościelny	12844,0	2479,7	18,9	805,8	201,2	489,7
23	Radzanów	10270,8	1991,0	9,0	757,8	95,6	323,4
24	Strzegowo	22139,0	8651,4	11,7	1797,0	424,9	2899,4
25	Stupsk	13225,5	2963,6	5,2	977,9	312,1	671,3
26	Szreńsk	11897,6	2446,1	48,9	954,3	208,3	569,3
27	Szydłowo	11838,7	2922,9	232,7	872,3	287,8	898,5
28	Wieczfnia Kościelna	12169,5	3901,6	77,8	726,7	231,9	1564,3
29	Wiśniewo	13889,2	3283,4	3,0	762,7	419,0	588,2
30	Powiat płocki	298497,1	129546,0	1426,7	34727,7	8103,2	41674,8
	Gminy miejsko-wiejskie: <i>Urban-rural gminas:</i>						
31	Drobin	23583,3	7901,1	44,5	1819,7	839,1	1130,7
32	Gąbin	27499,8	10799,3	23,2	3529,0	643,4	2789,5
33	Wyszogród	14073,4	4479,9	34,9	1356,0	478,5	1496,6

dochodach i wydatkach powiatów i miast na prawach powiatu.

ded in revenue and expenditure of powiats and cities with powiat status.

Of which				dotacje celowe z budżetu państwa appropriated allocations from the state budget			subwencja ogólna general subsidy		Lp. No.
own revenue				razem total	w tym of which		razem total	w tym część oświatowa of which educational part	
of which					na zadania z zakresu admini- stracji rządowej for government administration tasks	na zadania własne for own tasks			
podatek od środków transportowych tax on means of transport	podatek od czynności cywilno- prawnych tax on civil law transaction	opłata skarbową treasury fee	dochody z majątku revenue from property						
in thous. zł									
115238,5	118987,4	28770,2	209955,6	1079596,5	855144,7	206318,2	2613440,8	1879726,3	1
9680,7	12449,4	4998,3	27584,0	226083,8	174587,9	45729,4	501961,9	334086,7	2
1751,1	2272,5	1189,7	9618,1	33516,5	26974,2	6407,5	69807,1	53231,2	3
1153,3	1591,8	1025,3	7807,1	14047,1	10228,9	3803,2	23822,9	22337,7	4
152,7	118,1	28,6	463,6	3709,1	3296,6	412,5	6949,0	5647,3	5
47,4	175,5	15,7	440,6	2529,6	2188,2	339,7	3298,8	2118,6	6
136,7	36,3	14,5	148,4	1986,5	1641,6	342,9	5038,5	2959,7	7
42,5	49,3	18,9	94,5	1824,9	1586,8	233,5	4734,4	2853,8	8
20,7	55,9	12,6	190,2	2086,6	1723,5	251,4	6856,4	3587,8	9
77,9	96,1	24,9	81,6	2410,3	2036,2	374,1	5663,6	4001,9	10
33,1	54,9	23,0	212,9	2100,8	1809,8	290,9	4282,1	3671,6	11
86,7	94,7	26,2	179,2	2821,7	2462,6	359,2	9161,4	6052,7	12
994,2	1262,5	779,5	1393,9	21760,4	14112,6	6766,6	43901,6	28402,1	13
551,5	670,9	672,5	717,1	6081,7	3701,7	2360,1	10836,5	10239,9	14
230,0	396,4	41,3	191,2	6337,7	4541,2	1526,1	14080,8	7803,7	15
17,6	50,6	16,9	19,0	2048,2	1505,9	313,4	4633,2	2307,1	16
140,2	73,7	25,8	213,0	4814,9	2463,9	2211,8	7500,6	4268,1	17
54,9	71,1	23,0	253,6	2477,9	1899,9	355,2	6850,5	3783,3	18
2134,4	1699,2	784,8	5667,6	35250,4	27928,3	5890,0	75404,1	49542,9	19
1033,4	1123,8	612,5	4501,1	10763,4	8497,7	2255,6	15209,1	14907,1	20
35,7	27,8	17,8	183,3	2278,8	1814,3	351,9	5013,5	2657,9	21
81,7	60,6	16,4	82,3	2498,8	2057,4	310,2	7340,6	3663,3	22
86,4	68,8	18,7	103,2	2302,9	1666,2	494,6	5821,5	3195,7	23
264,8	114,9	26,6	417,0	4092,6	3141,2	736,3	9298,2	6493,0	24
144,4	63,9	20,1	67,2	2910,1	2290,0	403,8	6564,7	3750,2	25
38,6	51,4	15,0	32,7	2569,3	2136,6	300,1	6827,2	4014,5	26
186,4	71,9	17,1	107,7	2527,7	2054,9	303,1	6212,4	3468,6	27
243,9	54,7	22,4	97,1	2512,9	2007,5	329,0	5578,7	3505,3	28
19,1	61,5	18,3	76,0	2793,9	2262,4	405,2	7538,2	3887,3	29
1917,6	2908,1	384,2	3569,0	47330,9	37527,3	8707,6	116540,1	78759,3	30
65,5	78,8	42,4	431,1	4642,7	3664,9	716,2	11039,5	7055,1	31
382,5	196,8	41,5	609,5	4648,5	3233,2	1415,3	11916,3	8216,8	32
52,6	80,6	19,7	253,6	2719,1	2056,0	427,9	6123,7	3785,4	33

TABL. 1 (69). DOCHODY BUDŻETÓW GMIN WEDŁUG RODZAJÓW W 2009 R. (cd.)
 REVENUE OF GMINAS BUDGETS BY TYPE IN 2009 (cont.)

Lp. No.	WYSZCZEGÓLNIENIE SPECIFICATION	Ogółem Grand total	W tym				
			dochody własne				
			razem total	w tym			
				udział w podatku dochodowym od osób prawnych share in corporate income tax	udział w podatku dochodowym od osób fizycznych share in personal income tax	podatek rolny agricultural tax	podatek od nieruchomości tax on real estate
w tys. zł							
	PODREGION (SUBREGION) CIECHANOWSKO-PŁOCKI (cd.) (cont.)						
	Powiat płocki (dok.) (cont.)						
	Gminy wiejskie: <i>Rural gminas:</i>						
1	Bielsk	22025,3	8464,2	76,6	2854,9	762,5	2206,5
2	Bodzanów	21027,6	7109,9	8,5	2239,0	872,6	1452,5
3	Brudzeń Duży	19009,5	5719,6	2,1	2527,1	603,3	1243,5
4	Bulkowo	14347,7	3052,0	4,9	835,7	605,1	495,8
5	Łąck	13640,5	7440,5	25,8	2020,3	72,1	2613,0
6	Mała Wieś	15775,6	4626,0	46,0	1311,6	489,7	1399,4
7	Nowy Duninów	9146,0	2849,8	-0,4	780,3	43,4	766,5
8	Radzanowo	18150,4	8700,5	81,0	2816,9	809,5	2202,1
9	Ślubice	20647,7	11048,4	4,8	831,5	326,9	559,5
10	Ślupno	28922,8	22633,2	1011,5	5394,4	319,4	12697,8
11	Stara Biała	29926,6	19221,1	54,6	4992,4	640,4	9431,3
12	Staroźreby	20721,0	5500,6	8,8	1418,7	597,2	1190,1
13	Powiat płocki	219773,0	88916,0	948,9	27907,1	5829,0	24106,3
	Gminy miejskie: <i>Urban gminas:</i>						
14	Płońsk	51552,8	33309,2	626,6	14043,6	57,3	9482,9
15	Raciąż	15391,6	7305,9	86,4	1672,3	19,0	1228,8
	Gminy wiejskie: <i>Rural gminas:</i>						
16	Baboszewo	22458,2	7314,2	148,0	1930,3	745,6	986,2
17	Czerwińsk nad Wisłą	19086,5	4872,5	15,8	1326,3	796,6	415,7
18	Dzierżążnia	9755,0	2741,0	5,0	486,9	534,2	603,9
19	Joniec	5927,0	2343,0	0,7	516,5	170,6	946,0
20	Naruszewo	17110,3	4588,1	11,4	1221,0	898,5	638,0
21	Nowe Miasto	11901,8	3630,0	17,0	1209,6	211,8	715,8
22	Płońsk	15630,1	5784,5	15,0	1537,5	766,7	1922,6
23	Raciąż	21460,8	7897,1	0,9	1347,4	725,2	3945,2
24	Sochocin	14282,4	3766,4	-0,3	1430,5	254,7	1058,6
25	Załuski	15216,5	5364,2	22,3	1185,2	648,6	2162,7
26	Powiat sierpecki	136284,3	47882,4	699,0	15025,8	2415,6	15353,5
	Gmina miejska: <i>Urban gmina:</i>						
27	Sierpc	37680,1	21750,1	674,9	9548,7	52,1	6647,0
	Gminy wiejskie: <i>Rural gminas:</i>						
28	Gozdowo	15404,2	4534,4	5,8	1095,3	563,5	1393,1
29	Mochowo	18769,7	5927,5	4,5	943,1	457,7	1848,7
30	Rościszewo	12503,1	2334,1	0,3	478,4	211,4	295,2
31	Sierpc	19620,3	5745,1	10,5	1535,3	503,1	1917,2
32	Szczutowo	12969,7	2762,8	0,3	568,5	90,1	714,5
33	Zawidz	19337,2	4828,5	2,7	856,4	537,6	2537,9

Of which										Lp. No.
own revenue				dotacje celowe z budżetu państwa appropriated allocations from the state budget			subwencja ogólna general subsidy			
of which				razem total	w tym of which		razem total	w tym część oświatowa of which educational part		
podatek od środków transportowych tax on means of transport	podatek od czynności cywilno- prawnych tax on civil law transaction	opłata skarbową treasury fee	dochody z majątku revenue from property		na zadania z zakresu admini- stracji rządowej for government administration tasks	na zadania własne for own tasks				
in thous. zł										
93,8	165,2	30,0	267,6	3928,0	3194,7	733,3	9542,3	6675,3	1	
76,4	121,9	33,3	112,7	3414,2	2956,5	457,6	9462,7	5908,6	2	
148,8	120,5	31,0	271,6	3057,1	2536,0	521,1	10114,1	6822,0	3	
51,0	66,3	18,1	149,7	3056,2	2404,8	495,8	8145,7	4727,3	4	
77,9	733,8	16,2	106,9	1640,8	1390,7	250,1	4461,8	3758,4	5	
52,5	57,6	17,2	147,3	3037,1	2402,0	356,7	8092,0	5392,4	6	
28,5	81,1	25,8	307,0	1550,3	1230,5	318,2	4576,1	2473,9	7	
233,5	216,8	30,8	105,0	3242,9	2534,9	708,0	6104,4	4231,8	8	
153,8	53,1	15,8	218,7	2258,5	1868,5	390,0	6035,0	3340,4	9	
181,9	527,9	21,4	142,4	2178,6	1890,2	283,4	3074,4	3074,4	10	
241,9	292,4	41,1	226,6	3264,2	2911,7	352,4	7441,3	6974,7	11	
76,9	115,3	0,1	219,3	4692,7	3252,7	1281,5	10410,8	6322,9	12	
1384,0	2198,2	851,2	4437,1	38530,3	28763,0	8980,9	88399,8	58226,9	13	
477,1	895,0	570,0	681,9	6632,4	4971,4	1661,0	11014,0	10917,7	14	
93,9	82,5	31,2	2023,7	2058,8	1609,5	449,3	6027,0	4788,4	15	
135,9	126,4	32,9	251,1	3722,4	3013,1	709,3	11017,7	6784,3	16	
118,2	99,4	34,6	370,0	3011,4	2650,6	360,8	10319,9	5693,8	17	
24,8	50,1	7,4	268,5	1922,4	1512,4	261,8	4954,1	2620,0	18	
2,0	163,5	21,1	13,0	1012,2	887,8	122,8	2506,7	1448,0	19	
50,5	106,8	25,2	338,8	3101,4	2390,5	423,7	9019,0	5068,0	20	
48,2	146,2	23,1	88,7	2108,4	1592,6	515,8	6037,8	3567,3	21	
119,4	231,4	26,6	42,6	3833,9	2559,7	1272,2	5946,7	2820,6	22	
103,3	63,8	23,4	254,7	4896,2	3699,9	855,7	8597,5	5654,6	23	
119,2	93,5	29,3	3,4	2450,7	2070,5	375,2	7042,8	4205,7	24	
91,5	139,5	26,6	100,7	3780,2	1805,1	1973,3	5916,7	4658,5	25	
1080,7	1476,8	516,4	1028,6	29579,6	23602,8	5392,9	57704,2	38401,4	26	
654,4	1139,5	379,9	419,5	7347,5	5913,2	1332,8	8470,1	8259,0	27	
55,9	55,2	21,5	138,2	3033,8	2619,7	412,1	7807,1	4931,4	28	
43,3	61,3	24,0	109,5	4199,6	3286,8	722,6	8532,1	5339,8	29	
6,7	34,9	24,4	40,9	3166,4	2237,9	778,3	6896,4	3292,2	30	
241,3	67,8	19,8	51,3	4420,5	3469,4	951,1	8939,8	5968,5	31	
37,4	49,6	13,9	157,8	3210,7	2392,5	678,2	6816,2	3596,3	32	
41,7	68,5	32,9	111,3	4201,1	3683,3	517,8	10242,6	7014,0	33	

TABL. 1 (69). DOCHODY BUDŻETÓW GMIN WEDŁUG RODZAJÓW W 2009 R. (cd.)
 REVENUE OF GMINAS BUDGETS BY TYPE IN 2009 (cont.)

Lp. No.	WYSZCZEGÓLNIENIE SPECIFICATION	Ogółem Grand total	W tym				
			dochody własne				
			razem total	w tym			
				udział w podatku dochodowym od osób prawnych share in corporate income tax	udział w podatku dochodowym od osób fizycznych share in personal income tax	podatek rolny agricultural tax	podatek od nieruchomości tax on real estate
w tys. zł							
	PODREGION (SUBREGION) CIECHANOWSKO-PŁOCKI (dok.) (cont.)						
1	Powiat żuromiński	101372,8	29164,8	172,7	8387,4	1427,4	6362,1
	Gminy miejsko-wiejskie: Urban-rural gminas:						
2	Biezuń	15908,5	4394,8	19,9	1190,8	245,2	815,9
3	Żuromin	31829,6	13059,6	150,6	4264,4	428,4	2894,7
	Gminy wiejskie: Rural gminas:						
4	Kuczborok-Osada	13016,1	3199,1	1,0	717,0	275,3	1053,2
5	Lubowidz	18029,8	3484,6	2,5	1185,8	109,9	642,6
6	Lutocin	12568,8	2939,6	-0,8	582,8	265,3	311,7
7	Siemiatkowo	10019,9	2087,0	-0,6	446,6	103,4	644,0
8	PODREGION (SUBREGION) OSTROŁĘCKO-SIEDLECKI	1578421,7	575871,2	7639,6	188230,1	35068,3	137597,9
9	Powiat łosicki	78727,0	28175,5	476,6	7057,0	3133,5	7666,7
	Gmina miejsko-wiejska: Urban-rural gmina:						
10	Łosice	23722,8	10842,1	248,8	3714,9	763,5	3146,3
	Gminy wiejskie: Rural gminas:						
11	Huszlew	7294,8	1721,3	3,9	308,0	562,8	394,2
12	Olszanka	8175,2	2083,4	3,2	450,4	334,6	166,1
13	Platerów	13229,6	3757,7	4,9	833,0	559,9	496,0
14	Sarnaki	12679,2	5883,9	203,2	1167,9	370,7	2635,0
15	Stara Kornica	13625,4	3887,2	12,6	582,9	542,0	829,1
16	Powiat makowski	124606,8	48747,5	313,7	12060,8	3112,8	12861,7
	Gmina miejska: Urban gmina:						
17	Maków Mazowiecki	21184,2	10609,0	192,5	4816,1	51,3	3016,2
	Gmina miejsko-wiejska: Urban-rural gmina:						
18	Różan	19450,1	13457,2	70,2	1255,0	135,1	2227,4
	Gminy wiejskie: Rural gminas:						
19	Czerwonka	7013,4	3077,4	0,0	354,6	132,6	1986,3
20	Karniewo	13203,5	3243,4	2,4	946,6	919,9	396,3
21	Krasnosielc	17967,0	3619,4	7,9	1004,2	239,6	772,6
22	Młynarze	4880,6	1846,0	1,2	364,5	112,7	1003,6
23	Ploniawy-Bramura	14856,4	4703,1	1,2	1127,1	479,4	1847,6
24	Rzewnie	7715,5	2492,6	10,7	697,2	126,4	663,2
25	Sypniewo	9215,3	2764,3	19,3	746,1	352,8	452,9
26	Szelków	9121,0	2935,0	8,1	749,5	563,0	495,6
27	Powiat ostrołęcki	247357,0	83760,0	688,1	23856,5	2190,4	19198,5
	Gmina miejsko-wiejska: Urban-rural gmina:						
28	Myszyniec	30465,8	6493,6	22,4	2049,0	112,1	918,4

Of which										Lp. No.
own revenue				dotacje celowe z budżetu państwa appropriated allocations from the state budget			subwencja ogólna general subsidy			
of which				razem total	w tym of which		razem total	w tym część oświatowa of which educational part		
podatek od środków transportowych tax on means of transport	podatek od czynności cywilno- prawnych tax on civil law transaction	opłata skarbową treasury fee	dochody z majątku revenue from property		na zadania z zakresu admini- stracji rządowej for government administration tasks	na zadania własne for own tasks				
in thous. zł										
418,8	632,2	492,6	1869,7	20115,7	15679,7	3584,1	50205,1	27522,8	1	
48,7	79,6	34,5	170,7	3594,4	2220,0	1235,9	7161,8	3983,1	2	
248,3	335,7	386,5	1096,1	5519,5	4462,7	1048,9	13167,5	8021,3	3	
18,0	50,7	17,6	91,3	2424,0	1974,1	285,7	6500,8	3837,9	4	
45,1	83,7	25,6	315,8	3919,0	3158,6	484,4	10581,2	5281,9	5	
30,3	49,1	16,7	118,7	2314,4	1968,0	196,2	7260,3	3621,1	6	
28,5	33,3	11,7	77,2	2344,4	1896,3	333,0	5533,5	2777,5	7	
16132,2	12669,6	4716,3	42931,9	292226,5	229451,3	56288,9	680993,0	440917,2	8	
1302,8	387,3	282,3	1965,8	15016,8	11660,6	3030,4	33992,0	21981,6	9	
864,0	199,9	205,4	380,1	4907,0	3161,8	1745,2	7700,4	6011,8	10	
53,1	21,9	14,2	152,5	1470,6	1252,8	217,8	3682,0	2093,7	11	
204,6	32,6	10,1	38,3	1487,3	1306,8	180,5	4218,4	2293,4	12	
37,4	37,1	14,6	972,4	2498,8	2076,8	275,5	6759,2	3674,9	13	
17,2	65,0	21,9	232,3	2065,6	1810,4	255,2	4709,3	3768,5	14	
126,6	30,9	16,1	190,2	2587,5	2051,9	356,3	6922,6	4139,3	15	
1124,5	820,6	422,7	1002,0	24284,2	19405,8	4320,4	49917,1	31827,1	16	
271,1	223,8	303,0	241,7	4157,6	3163,9	983,6	6398,1	5676,5	17	
94,2	129,9	19,0	172,7	2192,1	1746,3	445,8	3707,3	3009,6	18	
40,5	27,9	9,3	44,8	1773,4	1446,9	257,6	2058,3	1526,5	19	
60,1	72,5	14,2	61,4	2654,1	2226,2	427,9	7266,0	3895,3	20	
127,7	60,6	23,0	202,8	4092,5	3219,4	655,3	9752,9	5140,4	21	
68,5	48,3	4,9	37,4	1009,6	825,6	102,9	1917,1	1466,1	22	
116,4	91,6	15,2	6,9	2874,8	2421,4	453,4	6753,2	4433,7	23	
113,3	65,0	9,1	61,3	1474,0	1232,2	181,9	3673,3	2177,7	24	
194,2	32,5	11,2	47,1	2027,3	1473,5	553,8	4423,8	2684,5	25	
38,6	68,5	13,8	125,9	2028,9	1650,3	258,2	3967,1	1816,9	26	
1391,9	1292,4	309,1	16515,6	47576,4	35786,7	10577,9	111459,7	71724,7	27	
195,4	103,4	59,1	422,3	7536,2	5290,4	1957,1	15981,9	9465,3	28	

TABL. 1 (69). DOCHODY BUDŻETÓW GMIN WEDŁUG RODZAJÓW W 2009 R. (cd.)
 REVENUE OF GMINAS BUDGETS BY TYPE IN 2009 (cont.)

Lp. No.	WYSZCZEGÓLNIENIE SPECIFICATION	Ogółem Grand total	W tym				
			dochody własne				
			razem total	w tym			
				udział w podatku dochodowym od osób prawnych share in corporate income tax	udział w podatku dochodowym od osób fizycznych share in personal income tax	podatek rolny agricultural tax	podatek od nieruchomości tax on real estate
w tys. zł							
	PODREGION (SUBREGION) OSTROŁĘCKO-SIEDLECKI (cd.) (cont.)						
	Powiat ostrołęcki (dok.) (cont.)						
	Gminy wiejskie: Rural gminas:						
1	Baranowo.....	21857,8	5579,8	204,8	1048,3	192,7	1026,4
2	Czarnia.....	8482,3	1328,9	1,0	379,3	16,9	216,6
3	Czerwin.....	13494,3	6041,6	7,3	910,3	375,4	3521,6
4	Goworowo.....	22045,7	5287,9	8,2	1445,6	466,9	2219,5
5	Kadzidło.....	29469,3	6139,2	22,6	2343,3	165,6	1857,1
6	Lelis.....	23825,3	6869,1	2,6	1261,6	171,2	2452,0
7	Łyse.....	22861,8	8435,5	10,1	6799,8	96,0	563,0
8	Olszewo-Borki.....	25455,4	8176,5	62,0	3266,3	71,3	1993,6
9	Rzekuń.....	36128,0	25057,2	231,2	3518,6	243,4	3431,2
10	Troszyn.....	13271,4	4350,8	115,7	834,5	278,9	999,1
11	Powiat ostrowski.....	183208,7	71310,0	1454,9	24990,9	3385,3	18894,2
	Gmina miejska: Urban gmina:						
12	Ostrów Mazowiecka.....	52970,8	30070,3	1000,1	13442,7	82,1	6500,0
	Gmina miejsko-wiejska: Urban-rural gmina:						
13	Brok.....	6796,1	2597,2	6,5	749,6	68,2	650,8
	Gminy wiejskie: Rural gminas:						
14	Andrzejewo.....	10945,1	2617,9	10,8	491,3	731,4	353,9
15	Boguty-Pianki.....	7276,6	1933,4	8,1	389,6	406,8	262,0
16	Malkinia Górna.....	28104,2	12260,8	363,3	4181,7	114,6	5137,9
17	Nur.....	8936,6	2919,9	5,4	500,9	260,7	341,1
18	Ostrów Mazowiecka.....	30551,8	8418,2	15,3	2684,6	757,3	2679,0
19	Stary Lubotyń.....	10815,0	3191,3	10,8	373,4	201,5	1641,5
20	Szulborze Wielkie.....	5061,4	1459,0	1,1	243,9	191,2	186,7
21	Wąsewo.....	11547,4	2918,2	10,9	750,7	292,5	719,0
22	Zaręby Kościelne.....	10203,5	2923,7	22,6	1182,5	278,9	422,2
23	Powiat przasnyski.....	139697,5	46492,2	776,9	14469,4	4268,0	11651,9
	Gmina miejska: Urban gmina:						
24	Przasnysz.....	40697,0	21348,1	964,6	8968,4	205,3	5705,6
	Gmina miejsko-wiejska: Urban-rural gmina:						
25	Chorzele.....	27720,5	6462,3	-235,7	1747,4	548,5	1408,2
	Gminy wiejskie: Rural gminas:						
26	Czernice Borowe.....	10290,2	2765,1	3,4	553,7	1055,7	430,1
27	Jednorozec.....	22591,4	4136,3	5,0	924,2	257,9	490,6
28	Krasne.....	9239,7	4162,7	2,9	556,8	1010,0	2204,7
29	Krzynowłoga Mała.....	9872,5	2680,1	38,8	594,7	338,9	602,6
30	Przasnysz.....	19286,2	4937,7	-2,0	1124,2	851,9	810,2
31	Powiat pułtusk.....	128843,3	50590,7	576,2	18015,7	2985,2	10313,9
	Gmina miejsko-wiejska: Urban-rural gmina:						
32	Pułtusk.....	54103,9	28799,9	473,4	12777,1	560,9	6614,3

Of which										Lp. No.
own revenue				dotacje celowe z budżetu państwa appropriated allocations from the state budget			subwencja ogólna general subsidy			
of which				razem total	w tym of which		razem total	w tym część oświatowa of which educational part		
podatek od środków transportowych tax on means of transport	podatek od czynności cywilno- prawnych tax on civil law transaction	opłata skarbową treasury fee	dochody z majątku revenue from property		na zadania z zakresu admini- stracji rządowej for government administration tasks	na zadania własne for own tasks				
in thous. zł										
80,9	58,2	18,2	65,4	5011,9	2855,5	1969,3	10272,6	5823,0	1	
121,9	15,0	6,0	34,7	1751,6	1404,4	249,5	4671,2	2563,3	2	
57,5	44,7	15,4	75,7	2155,6	1921,9	233,8	5214,3	3948,4	3	
93,3	89,1	30,3	38,7	4917,7	4136,7	594,6	11623,2	6914,4	4	
120,1	117,3	28,9	69,9	6015,4	4652,6	1357,7	16880,8	10700,7	5	
199,7	116,0	22,1	43,0	4287,7	3586,2	699,5	12148,0	7519,9	6	
35,1	75,6	43,5	68,8	4702,0	3743,3	667,1	9135,3	7564,4	7	
309,0	267,7	26,8	80,5	5180,7	3280,0	1900,7	11856,0	7608,5	8	
152,0	331,4	39,2	15412,8	3200,9	2827,4	373,5	7721,7	6155,0	9	
27,0	73,8	19,7	203,7	2816,7	2088,4	575,0	5954,9	3461,7	10	
1717,1	1389,8	670,9	5144,2	32401,6	27126,2	4624,0	76673,7	51413,6	11	
1037,2	716,7	528,7	3556,8	7933,4	6906,2	1018,8	13172,5	13011,7	12	
13,9	51,9	15,1	247,6	1200,6	984,9	215,7	2933,1	1652,9	13	
38,4	35,1	11,6	119,0	1968,7	1822,2	146,6	6275,4	3135,7	14	
29,2	51,5	9,1	199,0	1332,3	1184,7	147,6	3900,6	2091,2	15	
181,1	162,3	37,8	219,3	4285,5	3403,0	655,4	11466,0	8401,0	16	
56,6	45,0	12,7	335,2	1484,6	1204,1	280,5	4452,8	2422,2	17	
150,9	169,0	15,3	123,2	5738,6	4923,1	790,5	16246,4	10602,6	18	
14,5	25,8	10,4	97,0	2335,9	1946,7	242,6	5142,8	2976,2	19	
19,2	15,5	5,0	12,0	919,1	778,1	121,7	2626,2	1343,8	20	
100,9	83,0	14,5	152,6	2657,6	2107,9	430,8	5799,3	3058,5	21	
75,2	34,2	10,8	82,5	2545,4	1865,3	573,8	4658,7	2717,9	22	
1714,4	963,9	483,0	1965,7	32225,0	23145,7	8012,2	58258,1	37042,9	23	
982,0	553,9	350,8	672,6	8722,1	5783,9	2873,2	9811,8	9773,1	24	
171,0	122,6	34,1	815,0	6206,5	4842,9	994,3	14975,4	8583,3	25	
167,9	30,7	17,9	55,3	2225,2	1708,1	427,8	4693,1	2685,0	26	
24,7	79,9	25,9	244,4	5806,6	3903,3	1667,6	12464,1	6642,6	27	
39,6	34,4	19,3	43,6	1997,3	1612,4	275,8	3024,8	2346,3	28	
84,8	63,3	15,1	96,4	2569,1	1997,1	571,9	4569,4	2847,6	29	
244,6	79,0	19,9	38,5	4698,2	3298,0	1201,7	8719,6	4165,1	30	
932,5	1319,3	478,2	3347,2	22560,8	17925,2	4005,9	53582,7	35796,6	31	
609,4	735,9	362,4	2197,3	8410,9	6938,2	1457,7	15854,6	13254,7	32	

TABL. 1 (69). DOCHODY BUDŻETÓW GMIN WEDŁUG RODZAJÓW W 2009 R. (cd.)
 REVENUE OF GMINAS BUDGETS BY TYPE IN 2009 (cont.)

Lp. No.	WYSZCZEGÓLNIENIE SPECIFICATION	Ogółem Grand total	W tym				
			dochody własne				
			razem total	w tym			
				udział w podatku dochodowym od osób prawnych share in corporate income tax	udział w podatku dochodowym od osób fizycznych share in personal income tax	podatek rolny agricultural tax	podatek od nieruchomości tax on real estate
w tys. zł							
PODREGION (SUBREGION)							
OSTROŁĘCKO-SIEDLECKI							
(cd.) (cont.)							
Powiat pułtowski (dok.) (cont.)							
Gminy wiejskie: Rural gminas:							
1	Gzy	9879,5	2577,5	2,0	798,4	626,8	324,8
2	Obryte	13208,4	3241,6	4,2	912,9	218,2	494,4
3	Pokrzywnica	14271,0	6603,1	1,8	1014,9	402,2	1142,9
4	Świercze	12518,6	2578,8	8,7	917,2	405,1	400,5
5	Winnica	11801,4	3457,8	84,3	789,9	499,3	651,2
6	Zatory	13060,5	3332,1	1,9	805,4	272,6	685,7
7	Powiat siedlecki	202780,7	61773,9	750,6	19432,7	6571,0	11495,7
Gmina miejsko-wiejska:							
Urban-rural gmina:							
8	Mordy	14188,6	3382,6	6,5	1075,5	700,6	687,6
Gminy wiejskie: Rural gminas:							
9	Domanice	7985,9	1476,0	2,4	396,6	138,5	183,1
10	Korczew	7232,3	2272,8	8,1	459,9	382,4	241,7
11	Kotuń	20160,4	5322,7	34,7	1964,7	478,3	1383,5
12	Mokobody	13682,7	3216,8	22,3	840,6	545,2	561,8
13	Paprotnia	8192,3	2346,7	4,2	330,1	258,1	241,4
14	Przesmyki	8749,1	2227,7	3,9	451,4	620,9	255,4
15	Siedlce	36804,8	17584,1	513,9	7835,8	698,8	4439,7
16	Skórzec	17485,0	4442,7	2,7	1646,2	435,4	643,8
17	Suchożębry	10989,8	3504,2	113,7	917,6	456,4	878,0
18	Wiśniew	14969,1	4567,3	8,4	966,8	434,6	663,4
19	Wodynie	13811,6	3892,2	2,8	775,9	289,6	358,5
20	Zbuczyn	28529,0	7538,1	27,0	1771,5	1132,3	957,7
21	Powiat sokołowski	134732,5	55020,0	875,5	18864,9	4928,5	13320,0
Gmina miejska: Urban gmina:							
22	Sokołów Podlaski	43372,4	26592,4	735,1	11368,1	102,0	8146,8
Gmina miejsko-wiejska:							
Urban-rural gmina:							
23	Kosów Lacki	15992,5	4954,7	31,3	1664,4	576,5	1187,0
Gminy wiejskie: Rural gminas:							
24	Bielany	9822,1	2661,5	19,5	584,6	534,6	329,3
25	Ceranów	5702,9	1526,6	6,0	369,0	189,3	344,1
26	Jabłonna Lacka	12592,7	3888,7	32,1	844,6	690,6	1010,9
27	Repki	14369,6	4304,8	9,1	861,1	883,6	600,2
28	Sabnie	9151,6	3101,1	8,3	855,0	583,4	471,9
29	Sokołów Podlaski	13710,1	4872,1	26,4	1463,3	743,1	831,3
30	Sterdyń	10018,6	3118,1	7,7	854,7	625,5	398,5
31	Powiat węgrowski	164306,9	59854,4	780,4	22504,0	3377,6	14854,7
Gmina miejska: Urban gmina:							
32	Węgrów	31631,8	19679,8	651,0	7858,0	83,4	5679,5
Gmina miejsko-wiejska:							
Urban-rural gmina:							
33	Łochów	41802,2	14303,1	52,7	5391,2	198,7	4231,9

Of which										Lp. No.
own revenue				dotacje celowe z budżetu państwa appropriated allocations from the state budget			subwencja ogólna general subsidy			
of which				razem total	w tym of which		razem total	w tym część oświatowa of which educational part		
podatek od środków transportowych tax on means of transport	podatek od czynności cywilno- prawnych tax on civil law transaction	opłata skarbową treasury fee	dochody z majątku revenue from property		na zadania z zakresu admini- stracji rządowej for government administration tasks	na zadania własne for own tasks				
in thous. zł										
22,4	48,3	15,7	315,5	2048,3	1740,6	306,0	5114,1	2816,2	1	
58,2	96,5	25,1	387,6	2672,6	2216,3	326,3	7171,8	3972,8	2	
94,7	138,9	20,6	46,6	1936,0	1606,1	311,2	5325,0	3278,4	3	
45,7	80,4	17,4	77,7	2552,7	1903,6	470,2	7260,3	4495,3	4	
38,1	56,5	13,6	188,2	2426,6	1596,0	730,3	5790,6	3516,0	5	
63,9	162,7	23,5	134,3	2513,6	1924,3	404,1	7066,2	4463,2	6	
2113,2	1195,2	249,5	3190,0	37370,6	29792,6	7105,0	99621,7	60983,5	7	
80,9	59,6	23,4	142,3	3045,1	2441,4	413,2	7675,7	4401,4	8	
19,1	21,0	4,1	53,5	1616,6	1219,1	294,0	4492,6	2359,7	9	
16,6	34,6	8,9	35,7	1336,1	1113,8	222,3	3450,7	1757,1	10	
66,7	113,0	26,4	172,7	3377,0	2955,6	415,4	11093,6	6859,3	11	
285,9	101,5	15,3	34,8	2994,1	2028,1	966,0	7325,6	4209,3	12	
34,9	42,1	6,5	39,5	1427,7	1199,7	228,0	4194,8	2321,3	13	
14,1	17,2	12,9	93,7	1703,8	1440,5	263,3	4611,0	2508,7	14	
887,1	440,1	44,2	558,2	5998,3	4595,5	1402,8	12469,0	10858,9	15	
44,9	73,0	25,2	231,3	3595,7	2913,1	682,6	9008,5	4599,4	16	
73,5	75,2	9,9	71,4	1948,9	1689,1	250,9	5223,5	3408,0	17	
225,0	58,3	20,7	253,8	2750,0	2423,1	326,9	7385,0	3988,5	18	
51,8	43,3	19,0	1123,6	2614,9	1944,3	506,5	7173,1	3630,7	19	
312,8	116,4	32,9	379,5	4962,5	3829,3	1133,1	15518,5	10081,0	20	
1566,8	1888,8	565,0	3708,0	21821,0	17941,7	3629,4	55644,7	35784,4	21	
854,1	1457,8	460,9	1743,2	5692,6	4458,4	1231,2	10152,3	10152,3	22	
107,1	74,4	21,8	194,0	2823,2	2345,4	324,0	7845,9	4595,3	23	
36,1	37,0	11,1	72,4	1672,1	1418,8	253,2	5291,0	2821,2	24	
27,0	26,6	8,7	79,5	1256,4	1016,3	157,0	2894,9	1432,9	25	
98,4	61,5	14,7	106,2	2538,9	1905,7	633,1	5945,1	3678,7	26	
92,4	65,1	18,5	128,2	2471,2	2172,5	298,7	7379,5	4190,0	27	
123,5	39,6	6,0	177,1	1500,1	1312,4	187,7	4467,0	2465,8	28	
174,7	90,8	10,8	721,8	2341,5	1983,6	357,9	6402,2	3458,1	29	
53,6	36,1	12,4	485,7	1525,1	1328,5	186,6	5266,8	2990,0	30	
1328,5	1153,6	581,9	2547,9	28950,5	23103,8	5382,2	70857,3	45130,9	31	
457,2	291,7	401,9	1335,0	4703,9	3421,5	1262,5	6388,2	6155,2	32	
291,5	392,4	76,4	293,6	6859,9	5380,5	1479,3	18527,4	12201,4	33	

TABL. 1 (69). DOCHODY BUDŻETÓW GMIN WEDŁUG RODZAJÓW W 2009 R. (cd.)
 REVENUE OF GMINAS BUDGETS BY TYPE IN 2009 (cont.)

Lp. No.	WYSZCZEGÓLNIENIE SPECIFICATION	Ogółem Grand total	W tym				
			dochody własne				
			razem total	w tym			
				udział w podatku dochodowym od osób prawnych share in corporate income tax	udział w podatku dochodowym od osób fizycznych share in personal income tax	podatek rolny agricultural tax	podatek od nieruchomości tax on real estate
w tys. zł							
	PODREGION (SUBREGION) OSTROŁĘCKO-SIEDLECKI (dok.) (cont.)						
	Powiat węgrowski (dok.) (cont.)						
	Gminy wiejskie: Rural gminas:						
1	Grębków	10056,7	2202,5	3,5	753,6	511,0	425,8
2	Korytnica	16149,8	4076,9	9,2	1553,6	643,7	829,9
3	Liw	18939,6	6516,5	40,3	2563,1	691,2	1507,9
4	Miedzna	10090,3	3405,3	9,0	964,6	372,5	758,2
5	Sadowne	14240,2	3707,4	8,3	1420,5	178,5	605,5
6	Stoczek	14060,4	3422,0	2,0	1234,9	191,8	488,6
7	Wierzбно	7335,9	2540,8	4,3	764,5	506,9	327,3
8	Powiat wyszkowski	174161,3	70146,9	946,7	26978,2	1116,0	17340,7
	Gmina miejsko-wiejska: Urban-rural gmina:						
9	Wyszków	80284,5	42809,7	873,2	19422,1	159,8	11380,7
	Gminy wiejskie: Rural gminas:						
10	Brańszczyk	20474,2	6234,5	12,1	2021,8	142,4	1542,9
11	Długosiodło	23412,8	6432,4	12,0	1504,3	92,2	1093,8
12	Rząśnik	18939,3	5403,4	2,6	1429,9	331,2	958,2
13	Somianka	15341,0	4315,6	43,9	1057,1	309,4	1385,0
14	Zabrodzie	15709,5	4951,2	3,0	1543,0	81,0	980,1
15	PODREGION (SUBREGION) RADOMSKI	1003684,8	352213,3	3934,6	108390,4	19036,3	89092,9
16	Powiat białobrzeski	81585,9	27808,6	166,5	9448,5	2235,0	6388,5
	Gminy miejsko-wiejskie: Urban-rural gminas:						
17	Białobrzegi	21605,4	11514,4	143,2	4019,0	147,2	4006,7
18	Wyśmierzyce	7022,7	2113,9	2,0	434,8	284,9	319,2
	Gminy wiejskie: Rural gminas:						
19	Promna	13230,0	4433,5	6,2	1398,0	713,7	758,3
20	Radzanów	10386,1	1934,2	3,3	387,4	483,8	235,8
21	Stara Blotnica	14202,1	4186,6	1,8	2293,1	395,4	373,4
22	Stromiec	15139,7	3625,9	10,0	916,3	210,0	695,1
23	Powiat kozienicki	170694,8	88368,2	2006,5	24144,9	2365,9	35402,2
	Gmina miejsko-wiejska: Urban-rural gmina:						
24	Kozienice	90912,0	65182,5	1958,1	17158,1	641,1	30245,9
	Gminy wiejskie: Rural gminas:						
25	Garbatka-Letnisko	10787,7	3731,5	7,3	1559,3	60,9	1180,2
26	Głowaczów	20384,0	5408,8	8,8	1720,3	288,0	840,3
27	Gniewoszków	10269,7	2711,3	12,6	672,1	376,0	625,2
28	Grabów nad Pilicą	9568,4	2862,2	2,3	737,0	115,1	630,4
29	Magnuszew	18840,5	4960,5	12,3	1453,2	505,5	1032,6
30	Sieciechów	9932,5	3511,4	5,2	844,8	379,3	847,6
31	Powiat lipski	88124,8	26454,1	205,5	8914,4	3000,1	4556,2
	Gmina miejsko-wiejska: Urban-rural gmina:						
32	Lipsko	26530,2	12540,7	171,0	5391,9	643,2	2903,0

Of which										Lp. No.
own revenue				dotacje celowe z budżetu państwa appropriated allocations from the state budget			subwencja ogólna general subsidy		w tym część oświatowa of which educational part	
of which				razem total	w tym of which		razem total			
podatek od środków transportowych tax on means of transport	podatek od czynności cywilno- prawnych tax on civil law transaction	opłata skarbową treasury fee	dochody z majątku revenue from property		na zadania z zakresu admini- stracji rządowej for government administration tasks	na zadania własne for own tasks				
in thous. zł										
88,5	58,8	12,6	140,0	1964,5	1751,4	213,2	5783,3	3213,9	1	
109,5	80,9	23,3	62,0	3561,6	2906,8	410,8	8285,8	4856,0	2	
108,8	84,4	10,8	212,5	3244,2	2788,7	455,5	8694,8	5739,4	3	
67,7	43,1	11,9	128,7	2266,1	1638,0	628,1	4388,8	2556,2	4	
37,1	78,7	23,1	240,4	2405,1	2136,2	268,9	8127,7	4246,6	5	
40,9	73,8	13,7	128,1	2622,0	1974,1	447,5	7245,8	4148,4	6	
127,3	49,8	8,3	7,4	1323,1	1106,7	216,4	3415,5	2013,7	7	
2940,5	2258,8	673,4	3545,6	30019,5	23563,0	5601,6	70986,0	49231,9	8	
1932,3	1492,8	544,7	2348,5	11748,3	9802,2	1946,1	25129,5	22072,3	9	
441,4	153,5	27,1	71,6	3721,4	2928,4	592,9	10383,4	5735,4	10	
108,3	133,1	26,7	549,3	4604,3	3474,0	888,6	12019,3	6777,6	11	
275,6	126,0	27,0	299,4	3641,4	2992,5	388,8	9442,3	5500,6	12	
125,8	135,5	27,4	111,6	2782,9	2176,6	602,3	7860,2	5150,0	13	
57,2	217,8	20,5	165,1	3521,3	2189,4	1183,0	6151,3	3996,0	14	
7655,7	6336,4	2709,8	16656,2	175650,8	138459,1	32550,3	459958,3	280279,7	15	
780,2	557,6	285,9	1625,9	14036,2	11802,1	1844,6	38465,5	23561,2	16	
230,4	272,6	210,3	518,1	3196,1	2606,4	589,7	6393,3	4810,1	17	
50,2	38,9	7,0	276,2	1236,7	978,8	137,3	3622,1	1874,8	18	
336,4	74,1	27,1	53,0	2281,5	1818,2	463,3	6347,1	3551,5	19	
32,4	46,5	10,2	13,9	2095,8	1732,4	244,4	5993,0	3162,0	20	
106,4	45,4	15,1	336,0	2517,2	2341,3	175,9	7448,3	5020,7	21	
24,5	80,0	16,2	428,8	2709,0	2325,1	234,0	8661,7	5142,0	22	
1159,7	1386,5	513,1	5470,9	23916,1	17627,7	5539,6	56057,8	41585,2	23	
763,8	1002,2	404,8	4885,6	8606,8	6542,6	2049,1	16466,2	16186,4	24	
74,8	57,2	12,7	48,9	1864,8	1522,5	342,3	4976,9	3788,1	25	
93,2	87,1	18,6	128,3	4345,6	2812,3	1317,8	10199,4	6107,4	26	
31,6	28,8	12,0	39,7	2007,5	1550,3	355,1	5225,8	2901,4	27	
37,5	76,5	10,5	134,2	1590,8	1414,1	176,7	4890,5	2946,8	28	
128,1	105,8	40,6	62,7	3825,6	2421,9	987,6	9733,0	6768,4	29	
30,7	28,9	14,0	171,6	1675,0	1364,0	311,1	4566,0	2886,7	30	
570,1	429,5	286,3	1656,5	17109,0	13150,9	3323,7	42558,1	24065,9	31	
379,1	202,6	214,1	931,6	4792,0	3305,7	1486,3	8556,2	6817,3	32	

TABL. 1 (69). DOCHODY BUDŻETÓW GMIN WEDŁUG RODZAJÓW W 2009 R. (cd.)
 REVENUE OF GMINAS BUDGETS BY TYPE IN 2009 (cont.)

Lp. No.	WYSZCZEGÓLNIENIE SPECIFICATION	Ogółem Grand total	W tym				
			dochody własne				
			razem total	w tym			
				udział w podatku dochodowym od osób prawnych share in corporate income tax	udział w podatku dochodowym od osób fizycznych share in personal income tax	podatek rolny agricultural tax	podatek od nieruchomości tax on real estate
w tys. zł							
PODREGION (SUBREGION)							
RADOMSKI (cd.) (cont.)							
Powiat lipski (dok.) (cont.)							
Gminy wiejskie: Rural gminas:							
1	Chotcza	6687,0	1597,6	1,6	336,4	190,5	171,6
2	Ciepielów	15871,3	3575,9	25,1	768,5	393,7	590,9
3	Rzeczniów	11399,1	2381,5	2,4	623,8	529,1	203,3
4	Sienno	15476,0	3424,6	4,6	874,4	575,7	442,8
5	Solec nad Wisłą	12161,2	2933,8	0,7	919,5	668,0	244,5
6	Powiat przysuski	107848,9	30210,7	662,4	8167,4	2035,0	5696,7
Gmina miejsko-wiejska:							
Urban-rural gmina:							
7	Przysucha	24274,0	11464,3	660,8	3744,8	331,7	3837,3
Gminy wiejskie: Rural gminas:							
8	Borkowice	11470,5	2357,6	2,4	676,7	250,1	282,3
9	Gielniów	11406,4	3219,0	-24,5	842,3	167,9	479,1
10	Kiwów	10750,5	2754,9	3,8	403,6	257,2	188,1
11	Odrzywół	11267,3	2854,4	3,5	683,2	114,5	215,5
12	Potworów	12573,2	2622,3	6,9	445,7	425,7	234,8
13	Rusinów	11661,9	1760,1	4,5	493,1	178,8	185,6
14	Wieniawa	14445,0	3178,0	4,9	878,0	309,1	274,1
15	Powiat radomski	366574,5	125424,4	551,4	40317,3	5900,0	26519,1
Gmina miejska: Urban gmina:							
16	Pionki	56763,1	36696,2	150,4	7981,1	10,2	8003,2
Gminy miejsko-wiejskie:							
Urban-rural gminas:							
17	Iłża	32669,0	10638,8	71,0	3486,9	1019,5	2701,9
18	Skaryszew	32853,2	8549,6	75,6	2804,3	731,2	1562,7
Gminy wiejskie: Rural gminas:							
19	Gózd	22534,1	4467,1	5,6	1154,8	414,8	628,9
20	Jastrzębia	17169,9	4132,6	2,0	1399,1	293,0	731,3
21	Jedlińsk	35209,9	10854,2	43,6	4977,0	572,4	2018,4
22	Jedlnia-Letnisko	27872,9	11038,5	26,6	5655,9	346,9	1667,3
23	Kowala	25820,2	7142,2	0,2	2851,4	348,7	1404,7
24	Pionki	24033,7	6027,2	4,0	1961,6	288,5	1574,6
25	Przytyk	18538,1	3936,5	4,1	947,2	528,5	625,2
26	Wierzbica	26279,7	9556,7	67,4	2499,5	294,7	3000,5
27	Wolanów	19570,1	4260,3	63,2	1530,8	397,4	1113,3
28	Zakrzew	27260,6	8124,4	37,6	3067,5	654,1	1487,1
29	Powiat szydlowiecki	98041,1	27222,0	129,3	9587,4	864,4	5248,3
Gmina miejsko-wiejska:							
Urban-rural gmina:							
30	Szydłowiec	42530,0	14733,1	115,8	6048,2	221,3	3032,1
Gminy wiejskie: Rural gminas:							
31	Chlewiska	15873,2	3844,1	1,8	1024,1	153,5	526,7
32	Jastrząb	13449,1	2892,4	6,0	797,4	111,2	840,9
33	Mirów	10989,6	1494,0	-0,1	537,3	121,4	98,1
34	Orońsko	15199,3	4258,5	5,7	1180,2	256,9	750,5

Of which										Lp. No.
own revenue				dotacje celowe z budżetu państwa appropriated allocations from the state budget			subwencja ogólna general subsidy			
of which				razem total	w tym of which		razem total	w tym część oświatowa of which educational part		
podatek od środków transportowych tax on means of transport	podatek od czynności cywilno- prawnych tax on civil law transaction	opłata skarbową treasury fee	dochody z majątku revenue from property		na zadania z zakresu admini- stracji rządowej for government administration tasks	na zadania własne for own tasks				
in thous. zł										
6,8	18,1	8,2	36,5	1404,6	1050,5	297,7	3426,9	1425,6	1	
53,4	55,4	17,7	117,5	3449,7	2845,1	503,4	8698,2	4459,5	2	
46,8	35,9	12,7	118,9	2030,5	1690,3	212,3	6425,5	3204,0	3	
57,7	63,4	19,6	301,4	3090,1	2585,6	284,7	8830,8	4816,1	4	
26,3	54,2	14,1	150,5	2342,0	1673,7	539,3	6620,5	3343,4	5	
726,0	490,7	454,9	1362,2	20069,6	15407,1	3871,3	56009,5	30469,9	6	
216,8	171,1	434,9	784,3	4147,8	3723,1	418,6	8496,2	6651,5	7	
39,9	23,3	9,9	39,7	2151,0	1727,8	306,2	6911,9	3382,1	8	
94,2	66,6	10,9	83,2	2383,5	1577,3	689,4	5803,8	2836,8	9	
47,5	29,7	10,7	204,4	2012,5	1430,0	462,4	5454,1	2732,2	10	
13,0	49,2	12,5	52,3	1645,0	1376,7	208,0	6491,8	3245,0	11	
128,6	32,3	-46,4	89,9	2684,7	1960,8	613,7	7120,0	3869,8	12	
45,0	45,4	11,0	33,8	2300,3	1634,4	553,0	7349,8	3542,6	13	
141,0	73,1	11,5	74,7	2744,9	1977,0	619,9	8381,9	4209,9	14	
3118,2	2423,3	487,3	4014,8	63903,6	52391,6	10296,2	171861,0	106272,9	15	
112,1	369,1	82,0	1405,4	6813,7	5413,8	1380,1	13001,7	9477,2	16	
203,5	180,5	63,0	411,7	5596,8	4708,6	878,2	15816,0	8707,8	17	
517,4	246,9	46,0	133,2	5884,4	5192,2	677,2	18087,4	11245,6	18	
57,1	158,8	29,7	533,3	3992,3	3302,9	689,5	12895,8	7327,5	19	
145,0	83,9	13,8	108,6	3275,3	2565,0	531,5	9097,0	4889,1	20	
334,5	235,0	40,3	81,6	6886,3	5342,1	1544,2	17213,3	10711,1	21	
142,2	292,9	41,6	544,6	4430,4	3886,1	544,3	12208,6	8354,2	22	
477,2	214,8	31,0	75,9	4687,3	4129,3	558,0	13133,0	7947,2	23	
86,6	120,3	11,8	65,4	4492,2	3522,6	747,3	13242,3	7121,1	24	
103,3	73,6	31,1	189,9	3736,1	3103,6	466,8	10698,7	5815,6	25	
556,7	89,2	32,5	385,3	4810,5	3747,0	725,7	11740,8	9051,0	26	
177,1	136,4	29,2	32,6	3785,9	3141,0	383,5	11301,8	7230,2	27	
205,6	221,8	35,2	47,3	5512,3	4337,4	1169,9	13424,4	8395,2	28	
548,3	502,0	380,3	1781,7	20310,0	15081,2	4784,0	48712,6	28066,7	29	
177,2	303,1	309,0	1058,1	8508,0	6272,3	2225,8	18139,6	11493,5	30	
49,4	48,1	26,1	477,3	3210,4	2509,5	591,3	8818,7	4505,9	31	
34,3	50,6	19,4	144,6	3004,4	2212,8	639,2	7438,3	4353,6	32	
29,4	25,8	6,1	36,5	2475,6	1766,7	655,3	6711,6	3459,5	33	
258,0	74,4	19,7	65,1	3111,5	2319,9	672,4	7604,4	4254,2	34	

TABL. 1 (69). DOCHODY BUDŻETÓW GMIN WEDŁUG RODZAJÓW W 2009 R. (cd.)
 REVENUE OF GMINAS BUDGETS BY TYPE IN 2009 (cont.)

Lp. No.	WYSZCZEGÓLNIENIE SPECIFICATION	Ogółem Grand total	W tym				
			dochody własne				
			w tym				
			razem total	udział w podatku dochodowym od osób prawnych share in corporate income tax	udział w podatku dochodowym od osób fizycznych share in personal income tax	podatek rolny agricultural tax	podatek od nieruchomości tax on real estate
w tys. zł							
	PODREGION (SUBREGION) RADOMSKI (dok.) (cont.)						
1	Powiat zwoleński	90814,6	26725,3	213,1	7810,4	2635,9	5282,0
	Gmina miejsko-wiejska:						
	Urban-rural gmina:						
2	Zwoleń	32789,8	13822,8	206,5	4865,5	775,0	3501,1
	Gminy wiejskie: Rural gminas:						
3	Kazanów	12854,3	2466,7	3,0	509,3	272,1	276,3
4	Policzna	14571,2	3741,8	1,1	1141,9	613,8	430,4
5	Przylęk	16495,5	3354,0	1,4	927,4	542,6	482,2
6	Tczów	14103,9	3340,0	1,0	366,4	432,4	591,9
7	PODREGION (SUBREGION) WARSZAWSKI WSCHODNI	1897186,9	1119464,4	22122,3	488957,4	14121,7	231580,4
8	Powiat garwoliński	253935,7	92086,6	3501,2	36005,4	4539,7	18715,6
	Gminy miejskie: Urban gminas:						
9	Garwolin	37163,7	21951,7	1371,2	10983,0	257,7	3869,4
10	Łaskarzew	13492,0	4017,2	110,7	1643,5	142,3	756,2
	Gminy miejsko-wiejskie:						
	Urban-rural gminas:						
11	Piława	25971,1	11778,3	1813,2	3881,7	263,4	3713,9
12	Żelechów	18163,5	5080,9	17,7	2166,8	358,3	1169,6
	Gminy wiejskie: Rural gminas:						
13	Borowie	12807,0	3643,6	4,0	1204,0	416,6	513,6
14	Garwolin	26197,1	11929,0	56,4	5631,6	536,8	2771,0
15	Górzno	14201,0	3393,5	2,4	1381,0	296,0	443,0
16	Łaskarzew	14385,5	3880,7	0,1	1240,5	212,9	355,6
17	Maciejowice	18667,8	5697,0	10,6	1874,5	330,5	834,7
18	Miastków Kościelny	11736,3	3058,1	2,5	1023,6	484,9	446,8
19	Parysów	9707,6	2084,2	1,7	586,5	235,9	407,7
20	Sobolew	20331,8	4995,5	19,5	1878,4	237,4	1000,3
21	Trojanów	17801,6	4343,4	2,4	1394,1	485,4	643,2
22	Wilga	13309,7	6233,6	88,7	1116,3	281,6	1790,5
23	Powiat legionowski	274757,1	195719,6	3697,4	90611,3	696,7	44474,0
	Gmina miejska: Urban gmina:						
24	Legionowo	130226,7	94934,1	1454,0	44383,6	1,8	11210,3
	Gmina miejsko-wiejska:						
	Urban-rural gmina:						
25	Serock	33132,3	19890,7	299,1	6697,0	239,4	8483,8
	Gminy wiejskie: Rural gminas:						
26	Jablonna	40708,1	29447,2	192,1	18079,5	114,7	4448,9
27	Nieporęt	37256,6	27957,3	1269,6	14533,1	138,0	7599,7
28	Wieliszew	33433,4	23490,3	482,7	6918,2	202,8	12731,3
29	Powiat miński	335903,3	178904,8	2515,4	84024,9	3635,0	40509,7
	Gminy miejskie: Urban gminas:						
30	Mińsk Mazowiecki	89158,1	61899,8	1127,0	33289,7	17,0	13113,7
31	Sulejówek	51988,9	35437,6	587,5	17835,7	37,6	6269,8
	Gminy miejsko-wiejskie:						
	Urban-rural gminas:						
32	Halinów	29270,2	16106,5	340,9	7555,5	223,5	4718,6
33	Kaluszyn	14066,8	5063,3	-1,0	1891,3	190,8	1158,1

Of which										Lp. No.
own revenue				dotacje celowe z budżetu państwa appropriated allocations from the state budget			subwencja ogólna general subsidy		w tym część oświatowa of which educational part	
of which				razem total	w tym of which		razem total			
podatek od środków transportowych tax on means of transport	podatek od czynności cywilno- prawnych tax on civil law transaction	opłata skarbową treasury fee	dochody z majątku revenue from property		na zadania z zakresu admini- stracji rządowej for government administration tasks	na zadania własne for own tasks				
in thous. zł										
753,2	546,8	302,0	744,2	16306,4	12998,6	2890,9	46293,8	26257,9	1	
344,4	310,9	243,4	376,4	5124,5	4212,1	912,4	13470,0	9005,9	2	
48,5	47,2	12,3	98,3	2623,0	2062,5	560,5	7627,4	3709,1	3	
135,2	95,0	15,5	174,7	2668,0	2111,8	413,6	8011,8	4540,7	4	
116,0	49,2	16,7	34,1	3404,2	2603,5	650,5	9614,5	5121,8	5	
109,1	44,5	14,1	60,7	2486,8	2008,8	353,9	7570,1	3880,4	6	
43040,0	34837,8	7529,4	51944,5	211137,9	172719,3	37544,4	538631,6	436105,8	7	
1918,7	1977,1	995,5	2343,7	41697,0	34628,2	6840,9	118051,7	78860,5	8	
507,5	359,2	707,0	755,9	5172,7	3281,8	1880,9	9738,2	9530,7	9	
62,7	72,5	27,5	41,4	2200,9	1845,7	355,1	7190,1	5391,7	10	
81,6	207,0	32,2	70,6	3852,3	2855,0	997,2	10300,5	8217,5	11	
94,0	99,1	31,9	60,9	3535,7	3245,6	290,1	9502,0	5874,6	12	
64,2	62,9	14,1	84,2	2195,5	1836,2	359,3	6805,8	4140,9	13	
310,5	373,0	37,8	187,3	4099,0	3763,4	325,6	10034,2	7504,8	14	
203,1	86,3	18,9	32,1	2633,8	2327,2	306,6	8139,3	5218,2	15	
98,5	42,4	6,4	85,0	2476,3	2200,9	275,3	7203,6	3660,9	16	
146,1	86,7	19,1	203,7	3231,3	2740,3	283,0	9540,2	5608,9	17	
83,9	59,1	14,9	117,8	1732,8	1526,8	206,0	6874,3	4128,1	18	
15,6	115,6	13,1	62,6	2007,9	1799,0	208,9	5581,4	3047,6	19	
113,4	105,7	22,5	247,4	3465,6	2796,1	669,6	11840,7	7437,1	20	
49,8	79,0	20,8	94,0	3315,0	2786,8	528,1	10098,3	5475,7	21	
87,8	228,6	29,4	300,7	1778,3	1623,2	155,1	5203,2	3623,9	22	
14262,6	7600,4	1157,6	6742,5	23426,9	17150,3	5899,9	52432,8	51637,8	23	
13243,9	2630,0	856,3	5467,3	11357,9	8051,6	3079,9	23054,8	22551,4	24	
197,9	1314,6	87,0	256,9	3542,3	2942,5	449,6	9435,4	9143,9	25	
489,8	1498,8	75,8	540,2	2767,0	2133,2	633,9	7757,9	7757,9	26	
212,1	1280,3	73,9	243,0	2333,0	1942,4	390,6	6471,0	6471,0	27	
119,0	876,8	64,6	235,1	3426,6	2080,7	1345,9	5713,7	5713,7	28	
5463,9	5621,3	1331,9	8645,2	38400,5	32495,4	5858,4	113408,9	90193,4	29	
1475,4	1772,1	988,1	4428,8	7391,1	6237,6	1106,8	18589,7	18589,7	30	
2097,4	1101,5	50,1	1576,3	4187,8	3087,4	1100,4	12076,5	12076,5	31	
134,2	742,9	61,3	626,1	3219,4	2801,9	417,6	8661,7	8610,0	32	
267,8	267,2	21,6	269,2	2540,2	1904,6	635,6	6244,6	4134,9	33	

TABL. 1 (69). DOCHODY BUDŻETÓW GMIN WEDŁUG RODZAJÓW W 2009 R. (cd.)
 REVENUE OF GMINAS BUDGETS BY TYPE IN 2009 (cont.)

Lp. No.	WYSZCZEGÓLNIENIE SPECIFICATION	Ogółem Grand total	W tym				
			dochody własne				
			w tym				
			razem total	udział w podatku dochodowym od osób prawnych share in corporate income tax	udział w podatku dochodowym od osób fizycznych share in personal income tax	podatek rolny agricultural tax	podatek od nieruchomości tax on real estate
w tys. zł							
	PODREGION (SUBREGION) WARSZAWSKI WSCHODNI (cd.) (cont.)						
	Powiat miński (dok.) (cont.)						
	Gminy wiejskie: Rural gminas:						
1	Cegłów	13586,7	4683,2	0,3	2060,3	329,9	635,6
2	Dębe Wielkie	17529,0	8109,9	64,2	3716,2	271,8	2287,6
3	Dobre	14398,1	6362,7	234,2	1603,6	313,6	2037,8
4	Jakubów	11304,0	3522,9	4,7	1414,6	366,8	470,4
5	Latowicz	13465,3	4013,3	10,8	1295,9	492,5	547,7
6	Mińsk Mazowiecki	28542,3	14114,9	109,6	5963,7	415,9	5245,0
7	Mrozy	20747,1	7363,1	10,1	3011,9	331,4	1771,8
8	Siennica	15804,1	6135,7	14,4	2799,0	393,2	829,1
9	Staniśławów	16042,7	6091,9	12,6	1587,4	251,0	1424,5
10	Powiat nowodworski	202347,7	116096,9	3218,6	42755,5	2050,7	28762,9
	Gmina miejska: Urban gmina:						
11	Nowy Dwór Mazowiecki	78447,2	55161,9	1603,2	20082,7	40,3	13101,6
	Gminy miejsko-wiejskie: Urban-rural gminas:						
12	Nasielsk	44274,3	14949,1	115,1	5962,5	742,0	3000,9
13	Zakroczym	20532,6	10144,3	51,1	2350,7	387,3	1812,2
	Gminy wiejskie: Rural gminas:						
14	Czosnów	27018,6	18628,4	1352,6	7076,3	384,0	5772,3
15	Leoncin	13415,8	6538,0	19,7	2810,5	126,4	826,0
16	Pomiechówek	18659,3	10675,1	76,8	4472,8	370,6	4249,8
17	Powiat otwocki	314891,5	219207,3	3601,4	88573,8	2176,4	34426,6
	Gminy miejskie: Urban gminas:						
18	Józefów	52659,2	40654,6	447,9	24791,6	12,4	5074,6
19	Otwock	132313,4	103849,1	1272,8	33927,6	59,5	11783,1
	Gmina miejsko-wiejska: Urban-rural gmina:						
20	Karczew	37412,2	26211,1	871,7	10089,0	429,8	5367,9
	Gminy wiejskie: Rural gminas:						
21	Celestynów	21730,3	12083,6	273,0	6622,0	152,7	2469,1
22	Kolbiel	18746,1	8851,7	94,2	2944,8	497,8	2164,8
23	Osieck	9010,3	3757,8	14,5	1192,2	195,6	912,6
24	Sobienie-Jeziory	13789,7	4964,3	61,7	1805,2	410,1	947,8
25	Wiązowna	29230,2	18835,1	565,5	7201,3	418,6	5706,7
26	Powiat wołomiński	515351,6	317449,1	5588,3	146986,5	1023,2	64691,7
	Gminy miejskie: Urban gminas:						
27	Kobyłka	72767,3	59436,2	161,9	15500,1	15,7	5441,1
28	Marki	60077,5	43781,3	989,9	23077,6	12,3	11750,2
29	Ząbki	63053,4	44993,6	1237,8	24538,3	—	7800,5
30	Zielonka	43951,0	32706,3	785,5	21241,5	1,2	6960,6
	Gminy miejsko-wiejskie: Urban-rural gminas:						
31	Radzymin	52500,5	34823,8	646,1	14853,2	222,7	9743,0
32	Tłuszcz	41011,1	13502,1	50,9	6986,1	85,9	3003,8
33	Wołomin	101023,6	58743,0	1582,8	32291,6	96,5	12187,1

Of which										Lp. No.
own revenue				dotacje celowe z budżetu państwa appropriated allocations from the state budget			subwencja ogólna general subsidy			
of which				razem total	w tym of which		razem total	w tym część oświatowa of which educational part		
podatek od środków transportowych tax on means of transport	podatek od czynności cywilno- prawnych tax on civil law transaction	opłata skarbową treasury fee	dochody z majątku revenue from property		na zadania z zakresu admini- stracji rządowej for government administration tasks	na zadania własne for own tasks				
in thous. zł										
54,8	114,9	12,4	59,1	1704,4	1490,1	214,3	7117,9	4003,0	1	
144,0	345,3	30,7	18,1	2393,0	2150,6	242,4	6965,4	5561,1	2	
247,7	104,4	28,3	140,7	1995,3	1787,9	207,4	5690,0	4201,4	3	
125,2	69,2	12,8	94,3	1801,8	1592,1	209,7	5749,2	3393,9	4	
79,1	38,9	14,5	89,0	2217,6	2032,0	185,6	7105,5	4106,2	5	
523,8	559,8	25,1	9,9	3693,5	3345,4	348,1	10734,0	8845,4	6	
93,6	202,0	32,9	309,0	2967,4	2327,5	639,9	10220,7	7030,8	7	
108,5	143,7	25,8	101,8	2198,5	1954,3	244,2	6573,1	4422,8	8	
112,4	159,5	28,2	923,0	2090,5	1783,9	306,6	7680,8	5217,5	9	
8914,3	2825,0	758,5	7331,8	25269,3	20182,1	5075,2	57024,4	44509,9	10	
8012,4	986,8	481,8	3689,1	7723,0	5817,9	1895,1	14887,8	14402,4	11	
159,8	420,2	103,2	2021,8	7187,8	6369,8	818,0	20063,9	12786,4	12	
134,2	173,9	21,3	371,1	3481,8	2388,6	1091,3	6778,9	4500,8	13	
323,2	748,1	73,8	900,6	2249,6	1932,8	316,9	5775,7	5038,2	14	
86,0	153,3	23,6	216,3	2010,1	1441,2	569,0	4460,4	3209,7	15	
198,6	342,6	54,9	133,0	2616,9	2232,0	385,0	5057,6	4572,5	16	
6119,5	6467,0	1262,5	13439,4	28126,0	22687,3	5315,8	62392,9	56330,1	17	
296,3	1732,3	69,9	3783,7	3250,3	2923,8	326,5	6882,9	6882,9	18	
484,0	2091,1	996,4	6436,5	9587,1	7344,0	2243,1	16561,6	16561,6	19	
4097,7	546,3	44,8	1701,2	4097,6	3450,0	647,5	6648,5	6648,5	20	
264,5	363,4	29,1	120,7	2772,2	2145,3	626,9	6787,3	6787,3	21	
143,8	196,4	33,6	215,8	2117,5	1883,2	234,2	7695,5	5502,8	22	
181,8	106,2	12,9	174,3	1376,6	1086,1	169,6	3801,0	2643,3	23	
155,0	121,8	23,4	30,1	1867,0	1656,4	210,6	6884,3	4171,9	24	
496,3	1309,4	52,4	977,0	3057,8	2198,4	857,3	7131,8	7131,8	25	
6360,9	10347,1	2023,3	13441,9	54218,2	45576,0	8554,3	135321,0	114574,0	26	
520,5	1183,4	76,1	1642,5	4088,6	3523,0	558,4	8977,4	8977,4	27	
1238,6	1524,8	72,0	1772,2	5617,9	4915,2	702,7	10678,2	10678,2	28	
591,8	1882,0	81,2	3798,1	4585,2	3688,8	896,3	12288,8	12288,8	29	
401,9	866,1	48,4	854,5	2976,2	2524,0	442,3	7755,0	7755,0	30	
1450,5	1286,4	104,0	1175,1	5905,7	5102,5	803,1	10683,2	10683,2	31	
393,3	368,6	63,5	145,7	6001,5	5040,6	957,9	18235,2	12483,1	32	
1301,4	2154,7	1427,8	3159,5	12511,8	9944,0	2567,8	28928,2	28303,5	33	

TABL. 1 (69). DOCHODY BUDŻETÓW GMIN WEDŁUG RODZAJÓW W 2009 R. (cd.)
 REVENUE OF GMINAS BUDGETS BY TYPE IN 2009 (cont.)

Lp. No.	WYSZCZEGÓLNIENIE SPECIFICATION	Ogółem Grand total	W tym				
			dochody własne				
			razem total	w tym			
				udział w podatku dochodowym od osób prawnych share in corporate income tax	udział w podatku dochodowym od osób fizycznych share in personal income tax	podatek rolny agricultural tax	podatek od nieruchomości tax on real estate
w tys. zł							
	PODREGION (SUBREGION) WARSZAWSKI WSCHODNI (dok.) (cont.)						
	Powiat wołomiński (dok.) (cont.)						
	Gminy wiejskie: Rural gminas:						
1	Dąbrówka.....	18267,4	6553,9	16,7	2189,3	147,0	1733,8
2	Jaków	20521,4	8077,7	1,6	1638,9	135,5	1323,9
3	Klembów	21956,9	9973,2	110,0	3054,6	130,9	3763,4
4	Poświętne	12685,3	2691,2	4,5	1215,8	143,2	489,4
5	Strachówka	7536,1	2166,8	0,7	399,6	32,1	495,1
6	PODREGION (SUBREGION) WARSZAWSKI ZACHODNI.....	2234702,5	1591515,2	49409,6	751096,9	22707,7	351205,5
7	Powiat grodziski	257098,8	186066,6	3546,5	86055,1	1478,3	32229,8
	Gminy miejskie: Urban gminas:						
8	Milanówek.....	52013,0	40338,7	95,0	29615,3	38,6	4935,1
9	Podkowa Leśna	19144,1	15197,9	23,2	11018,0	0,3	1131,2
	Gmina miejsko-wiejska: Urban-rural gmina:						
10	Grodzisk Mazowiecki	121846,2	92945,1	2432,8	32871,3	506,9	17007,0
	Gminy wiejskie: Rural gminas:						
11	Baranów.....	13645,2	6695,9	10,9	1915,2	606,7	1589,4
12	Jaktorów	28135,7	15568,8	53,6	5360,1	49,6	2637,6
13	Żabia Wola.....	22314,6	15320,2	930,9	5275,2	276,2	4929,5
14	Powiat grójcecki	232169,3	127067,5	5438,2	38330,8	9087,1	31778,8
	Gminy miejsko-wiejskie: Urban-rural gminas:						
15	Grójec	58312,2	41742,3	425,0	15171,9	910,9	10117,0
16	Mogielnica.....	21506,6	7516,2	147,6	2293,2	1113,2	2032,8
17	Nowe Miasto nad Pilicą.....	17223,4	8128,6	48,0	2461,0	306,4	3153,9
18	Warka	43340,6	27566,2	1559,1	7850,4	1381,0	7530,8
	Gminy wiejskie: Rural gminas:						
19	Belsk Duży.....	17527,1	10179,8	2390,3	1707,7	1120,4	3116,2
20	Błędów	17536,7	7343,4	609,6	1503,1	1683,1	798,7
21	Chynów	23809,7	11256,9	48,6	4363,3	651,1	2185,7
22	Goszczyn.....	9107,1	4446,7	0,9	493,9	678,1	342,0
23	Jasieniec.....	12922,2	4244,7	34,2	1212,4	799,5	815,4
24	Pniewy	10883,8	4642,7	174,9	1273,9	443,4	1686,3
25	Powiat piaseczyński.....	568271,7	439796,4	16570,8	239542,1	3359,9	73009,1
	Gminy miejsko-wiejskie: Urban-rural gminas:						
26	Góra Kalwaria	65049,7	42711,9	691,6	16069,0	673,4	10803,5
27	Konstancin-Jeziorna.....	115487,9	95684,0	7001,2	65335,7	604,2	9965,7
28	Piaseczno	255095,2	206072,4	5745,6	114100,4	660,0	27602,5
29	Tarczyn	32057,1	20441,3	98,1	5344,0	697,8	5529,7
	Gminy wiejskie: Rural gminas:						
30	Lesznówola.....	81699,7	63356,9	3006,7	32812,7	344,0	17294,2
31	Prądmów	18882,2	11529,9	27,4	5880,3	380,5	1813,4

Of which										Lp. No.
own revenue				dotacje celowe z budżetu państwa appropriated allocations from the state budget			subwencja ogólna general subsidy			
of which				razem total	w tym of which		razem total	w tym część oświatowa of which educational part		
podatek od środków transportowych tax on means of transport	podatek od czynności cywilno- prawnych tax on civil law transaction	opłata skarbową treasury fee	dochody z majątku revenue from property		na zadania z zakresu admini- stracji rządowej for government administration tasks	na zadania własne for own tasks				
in thous. zł										
125,8	340,1	47,6	151,3	2948,3	2537,3	411,0	8357,8	5784,1	1	
55,7	205,3	33,5	114,0	2713,4	2386,4	327,0	9640,2	5783,7	2	
153,6	373,8	38,0	99,2	2919,5	2554,3	365,2	8653,7	6226,2	3	
50,3	104,4	19,0	105,4	2555,6	2203,1	349,5	7378,5	3809,9	4	
77,4	57,6	12,3	424,5	1394,6	1156,9	173,0	3744,7	1800,9	5	
38729,9	52694,2	8816,5	70839,0	174497,6	139927,2	34205,2	431896,0	388336,9	6	
7287,6	6386,2	967,8	5584,4	22801,3	17260,2	5504,6	45425,9	43356,6	7	
288,4	1082,5	77,3	250,8	3766,1	2753,6	1007,5	6830,7	6830,7	8	
86,6	576,6	24,1	561,8	477,9	387,1	90,8	3404,7	3356,6	9	
1925,1	3094,2	759,5	3727,7	10838,3	7891,0	2915,8	17426,0	17104,0	10	
1811,3	149,9	27,1	125,3	1847,9	1435,1	412,8	4559,7	3477,2	11	
3071,8	362,4	39,1	738,4	3336,3	2886,6	449,6	8892,9	8276,1	12	
104,5	1120,7	40,8	180,4	2534,9	1906,7	628,1	4312,0	4312,0	13	
4142,8	2725,5	1024,0	7888,7	27927,2	23311,0	4616,2	74369,8	58814,3	14	
1015,5	1203,6	736,5	2789,6	5690,1	4766,4	923,7	10524,2	10524,2	15	
247,6	108,1	30,8	293,2	2957,5	2626,4	331,1	10228,0	6727,4	16	
208,5	190,3	43,2	313,5	2788,0	2157,0	631,0	5918,5	4395,0	17	
925,8	455,2	58,8	1838,7	4938,1	4111,4	826,7	10668,2	9818,5	18	
356,7	87,3	24,7	134,3	1599,7	1462,9	136,9	5408,9	4788,6	19	
470,3	104,8	33,9	480,5	2442,2	1988,1	454,1	7701,0	5978,5	20	
340,4	282,4	38,1	1590,9	3355,4	2661,7	693,7	9117,3	6918,2	21	
170,8	37,7	15,0	49,3	994,1	835,7	158,3	3562,0	2301,9	22	
231,4	120,8	19,8	157,7	1842,6	1573,4	269,2	6726,7	4217,0	23	
175,8	135,1	23,1	241,0	1319,4	1127,9	191,5	4514,8	3145,1	24	
4121,3	16900,8	1905,6	11631,4	28211,9	21750,2	6459,8	87511,2	85289,2	25	
349,7	1583,7	95,8	3460,4	6690,5	5193,3	1497,2	15140,6	15140,6	26	
271,8	5094,8	120,8	1208,1	4793,4	3035,7	1757,7	8766,6	8766,6	27	
1164,1	6169,3	1440,2	3115,5	8755,7	7343,9	1409,9	37313,5	35847,3	28	
483,8	482,1	51,3	3103,5	3063,2	2264,3	798,9	7948,7	7469,1	29	
1667,0	2763,6	112,8	549,0	2989,3	2237,6	751,7	13274,9	13274,9	30	
185,0	807,4	84,7	194,8	1919,9	1675,5	244,4	5066,9	4790,7	31	

TABL. 1 (69). DOCHODY BUDŻETÓW GMIN WEDŁUG RODZAJÓW W 2009 R. (dok.)
 REVENUE OF GMINAS BUDGETS BY TYPE IN 2009 (cont.)

Lp. No.	WYSZCZEGÓLNIENIE SPECIFICATION	Ogółem Grand total	W tym				
			dochody własne				
			razem total	w tym			
				udział w podatku dochodowym od osób prawnych share in corporate income tax	udział w podatku dochodowym od osób fizycznych share in personal income tax	podatek rolny agricultural tax	podatek od nieruchomości tax on real estate
w tys. zł							
	PODREGION (SUBREGION) WARSZAWSKI ZACHODNI (dok.) (cont.)						
1	Powiat pruszkowski	457131,5	356528,7	11275,8	183234,5	937,8	79372,7
	Gminy miejskie: <i>Urban gminas:</i>						
2	Piastów	51350,1	37032,9	604,4	25475,8	14,1	5458,6
3	Pruszków	139942,0	111486,2	4271,3	57049,5	65,7	24065,9
	Gmina miejsko-wiejska: <i>Urban-rural gmina:</i>						
4	Brwinów	61679,3	47765,6	481,7	26665,7	345,4	11217,1
	Gminy wiejskie: <i>Rural gminas:</i>						
5	Michałowice	75758,8	62052,0	1420,8	35508,3	249,6	9643,2
6	Nadarzyn	58182,6	43101,2	1800,8	15254,6	60,8	14156,5
7	Raszyn	70218,7	55091,0	2696,8	23280,6	202,1	14831,3
8	Powiat sochaczewski	205726,2	113885,4	3331,3	39091,4	3464,1	36382,4
	Gmina miejska: <i>Urban gmina:</i>						
9	Sochaczew	84695,1	56699,0	633,0	23032,6	104,5	14285,5
	Gminy wiejskie: <i>Rural gminas:</i>						
10	Brochów	11335,9	4798,2	3,7	1172,7	201,8	1655,8
11	Ilów	15799,7	4568,0	23,7	1714,6	575,7	851,5
12	Młodzieszyn	14708,1	5446,9	37,2	1239,0	221,1	1113,5
13	Nowa Sucha	14709,9	5209,2	34,1	1843,7	517,8	1120,7
14	Rybno	8834,4	3084,2	33,2	695,3	486,9	642,7
15	Sochaczew	24599,2	14412,3	2016,6	3690,5	501,5	5996,7
16	Teresin	31043,9	19667,6	549,9	5703,0	854,9	10716,0
17	Powiat warszawski zachodni	330570,5	258943,1	6962,5	128012,3	2672,0	68284,8
	Gminy miejsko-wiejskie: <i>Urban-rural gminas:</i>						
18	Blonie	58591,5	44061,4	696,8	15028,8	660,7	21262,3
19	Łomianki	77287,5	64316,3	1690,0	41766,9	187,9	10477,7
20	Ożarów Mazowiecki	70628,8	57898,5	3732,5	16750,4	604,3	20177,9
	Gminy wiejskie: <i>Rural gminas:</i>						
21	Izabelin	37032,5	30473,9	191,4	19789,4	9,8	5302,8
22	Kampinos	14202,2	9345,5	112,8	1993,9	251,2	2861,1
23	Leszno	22261,2	13317,2	233,6	6928,9	645,6	2997,7
24	Stare Babice	50566,8	39530,3	305,4	25754,0	312,4	5205,3
25	Powiat żyrardowski	183734,5	109227,6	2284,5	36830,7	1708,6	30147,9
	Gmina miejska: <i>Urban gmina:</i>						
26	Żyrardów	94579,7	62170,1	715,9	24140,6	8,0	13095,1
	Gmina miejsko-wiejska: <i>Urban-rural gmina:</i>						
27	Mszczonów	38179,3	26118,9	1429,9	4817,0	568,6	11354,8
	Gminy wiejskie: <i>Rural gminas:</i>						
28	Puszcza Mariańska	18099,5	6667,4	-2,2	2758,3	370,1	1388,5
29	Radziejowice	13102,4	7062,1	115,1	2513,8	105,3	2501,7
30	Wisłok	19773,6	7209,1	25,7	2601,0	656,5	1807,8

Of which										Lp. No.
own revenue				dotacje celowe z budżetu państwa appropriated allocations from the state budget			subwencja ogólna general subsidy			
of which				razem total	w tym of which		razem total	w tym część oświatowa of which educational part		
podatek od środków transportowych tax on means of transport	podatek od czynności cywilno- prawnych tax on civil law transaction	opłata skarbową treasury fee	dochody z majątku revenue from property		na zadania z zakresu admini- stracji rządowej for government administration tasks	na zadania własne for own tasks				
in thous. zł										
9842,7	12038,7	2500,0	16008,5	24927,8	20780,5	4089,6	66346,4	66026,1	1	
199,5	1053,4	64,9	1020,4	3834,6	3256,6	578,0	10386,7	10386,7	2	
837,0	4206,9	2054,8	6822,5	8991,3	7676,3	1272,4	17504,3	17504,3	3	
268,0	1638,3	77,9	895,2	4317,1	3641,4	675,8	9205,3	9205,3	4	
362,9	1847,3	58,5	1003,0	1653,3	1306,8	346,6	11450,7	11450,7	5	
7309,5	1347,9	86,6	366,8	2455,7	1916,0	524,7	7105,0	6784,8	6	
865,8	1944,9	157,3	5900,6	3675,7	2983,5	692,2	10694,3	10694,3	7	
3090,3	3251,3	739,1	7291,4	28288,6	21433,4	6670,6	62007,7	49998,4	8	
1687,9	1496,1	562,6	4175,2	10553,3	8069,7	2463,6	16430,0	16072,5	9	
335,2	151,1	13,0	478,5	2013,2	1341,1	672,0	4329,7	2832,9	10	
63,9	112,0	21,0	128,4	2582,1	2152,9	429,2	8605,2	5145,4	11	
259,0	126,3	17,7	1920,4	2572,4	2008,8	426,9	6612,2	4171,3	12	
108,3	152,7	32,8	192,5	1983,9	1731,9	251,9	7476,8	5117,5	13	
98,2	42,1	13,3	93,1	1580,7	1289,9	262,8	4048,3	2479,1	14	
320,6	661,9	23,8	3,0	4103,5	2410,4	1693,0	6083,5	5757,7	15	
217,2	509,2	54,9	300,3	2899,6	2428,5	471,2	8422,0	8422,0	16	
9032,8	7638,6	884,7	6604,4	19859,7	16494,8	3299,9	48682,0	46956,7	17	
1145,5	1247,0	83,9	625,7	5249,7	4196,1	1048,6	9155,5	9155,5	18	
375,9	3431,0	70,0	1688,3	3474,6	2898,4	576,3	8728,9	8728,9	19	
5452,7	-600,3	512,4	589,4	3514,9	3096,6	398,3	8999,7	8764,6	20	
164,3	877,0	49,1	1967,8	1938,4	1301,6	626,8	4485,8	4485,8	21	
1417,2	357,8	20,2	250,3	1307,3	1050,9	246,4	3314,3	2847,4	22	
201,0	521,7	53,8	299,5	2073,8	1862,4	211,4	5949,2	5250,6	23	
276,2	1804,5	95,2	1183,4	2301,0	2088,8	192,2	8048,7	7723,9	24	
1212,4	3753,1	795,2	15830,2	22481,1	18897,2	3564,4	47553,1	37895,6	25	
543,5	2311,8	626,2	12393,5	11798,3	9925,5	1872,7	18485,1	17143,0	26	
318,5	457,4	52,1	2519,0	3695,4	3104,7	590,7	7902,7	7062,5	27	
119,2	329,6	36,3	401,6	2458,7	1983,5	475,2	8263,1	4873,5	28	
79,3	370,5	36,8	294,7	1306,3	1116,7	189,6	3648,9	3189,4	29	
152,0	283,9	43,8	221,5	3222,4	2766,8	436,1	9253,2	5627,2	30	

TABL. 2 (70). WYDATKI BUDŻETÓW GMIN WEDŁUG RODZAJÓW W 2009 R.
EXPENDITURE OF GMINAS BUDGETS BY TYPE IN 2009

WYSZCZEGÓLNIENIE SPECIFICATION	Ogółem Grand total	Wydatki majątkowe Property expenditure		Wydatki bieżące Current expenditure				
		razem total	w tym inwestycyjne ^a of which investment expenditure ^a	razem total	w tym of which			
					dotacje allocations	świadczenia na rzecz osób fizycznych benefits for natural persons	wynagro- dzenia wages and salaries	zakup mate- rialów i usług purchase of materials and services
		w tys. zł		in thous. zł				
O G Ó Ł E M	8743060,4	2346021,2	2294985,4	6397039,2	445906,0	1040254,2	2597102,7	1404270,9
TOTAL								
PODREGION (SUBREGION)								
CIECHANOWSKO-PŁOCKI ..	1345382,7	302095,1	300985,1	1043287,6	40743,9	201575,3	432680,1	217018,1
Powiat ciechanowski	250940,7	67053,5	67033,5	183887,2	8053,3	31381,2	73644,7	45935,0
Gmina miejska: <i>Urban gmina:</i>								
Ciechanów	125006,7	36884,7	36874,7	88122,0	5724,9	13511,3	32389,1	27129,2
Gmina miejsko-wiejska:								
<i>Urban-rural gmina:</i>								
Głinojeck	24704,5	6630,5	6630,5	18074,0	491,5	4125,1	7754,9	2915,2
Gminy wiejskie: <i>Rural gminas:</i>								
Ciechanów	15099,8	3991,5	3991,5	11108,3	198,8	2415,4	4167,8	2776,8
Gołymin-Osrodek	10594,2	1833,9	1833,9	8760,3	155,8	1628,1	3658,8	1745,0
Grudusk	10644,4	1803,5	1803,5	8840,9	399,1	1372,5	3777,4	1569,4
Ojrzeń	13523,2	3878,8	3868,8	9644,4	149,1	1771,0	4722,9	1466,6
Opinogóra Góra	17913,9	6065,1	6065,1	11848,8	270,0	1993,5	5112,0	2388,5
Regimin	13559,1	3138,7	3138,7	10420,3	158,8	1993,7	4577,0	2169,4
Sońsk	19894,9	2826,8	2826,8	17068,2	505,3	2570,6	7484,7	3775,0
Powiat gostyński	117177,1	29815,3	29785,3	87361,8	5234,0	18128,2	35413,8	16586,6
Gmina miejska: <i>Urban gmina:</i>								
Gostynin	49645,6	18280,9	18270,9	31364,7	3591,4	5793,7	13025,7	4977,9
Gminy wiejskie: <i>Rural gminas:</i>								
Gostynin	27883,6	3794,3	3784,3	24089,3	521,2	5961,3	9026,9	5465,1
Pacyna	9567,8	1263,6	1263,6	8304,2	333,7	1472,2	3571,9	1523,1
Sanniki	17840,4	5147,9	5137,9	12692,5	573,1	2856,0	5068,7	2320,5
Szczawin Kościelny	12239,7	1328,7	1328,7	10911,0	214,5	2044,9	4720,6	2300,0
Powiat mławski	194242,3	38040,3	37330,3	156202,0	6811,3	31134,1	62435,6	34604,0
Gmina miejska: <i>Urban gmina:</i>								
Mława	77135,0	14701,2	13991,2	62433,8	5068,5	10547,4	23841,9	15168,0
Gminy wiejskie: <i>Rural gminas:</i>								
Dzierzgowo	9085,2	795,7	795,7	8289,5	50,1	1874,3	3519,3	1349,6
Lipowiec Kościelny	12850,5	3096,3	3096,3	9754,2	107,0	2291,4	4085,0	2023,1
Radzanów	10591,4	1946,8	1946,8	8644,6	209,1	1997,1	3835,6	1306,1
Strzegowo	21920,4	6324,6	6324,6	15595,8	514,3	2932,4	5989,5	4060,4
Stupsk	12984,2	2263,7	2263,7	10720,5	164,0	2397,9	4443,4	2254,0
Szreńsk	11958,0	1317,4	1317,4	10640,6	281,6	2283,1	4446,3	2004,7
Szydłowo	10901,2	1312,9	1312,9	9588,3	107,5	2119,0	4029,2	1893,7
Wieczfnia Kościelna	12203,7	2601,1	2601,1	9602,7	137,0	2126,9	3747,6	2302,2
Wiśniewo	14612,6	3680,8	3680,8	10931,9	172,3	2564,6	4497,7	2242,0
Powiat płocki	312696,3	71956,3	71946,3	240740,0	9625,5	43443,0	99621,4	48209,5
Gminy miejsko-wiejskie:								
<i>Urban-rural gminas:</i>								
Drobin	23234,6	3969,2	3969,2	19265,4	405,0	4056,6	8115,1	3664,5
Gąbin	26373,2	5943,5	5943,5	20429,7	536,8	4473,1	8611,7	3973,6
Wyszogród	15559,2	2706,3	2706,3	12852,9	300,4	2364,9	5517,3	2673,5

^a Łącznie z dotacjami na finansowanie zadań inwestycyjnych zakładów budżetowych, gospodarstw pomocniczych i funduszy celowych.
^a Including allocations for financing investment tasks of budgetary establishments, auxiliary units and appropriated funds.

TABL. 2 (70). WYDATKI BUDŻETÓW GMIN WEDŁUG RODZAJÓW W 2009 R. (cd.)
EXPENDITURE OF GMINAS BUDGETS BY TYPE IN 2009 (cont.)

WYSZCZEGÓLNIENIE SPECIFICATION	Ogółem Grand total	Wydatki majątkowe Property expenditure		Wydatki bieżące Current expenditure				
		razem total	w tym inwestycyjne ^a of which investment expenditure ^a	razem total	w tym of which			
					dotacje allocations	świadczenia na rzecz osób fizycznych benefits for natural persons	wynagrodzenia wages and salaries	zakup mate- riałów i usług purchase of materials and services
		w tys. zł		in thous. zł				
PODREGION (SUBREGION)								
CIECHANOWSKO-PŁOCKI (cd.) (cont.)								
Powiat płocki (dok.) (cont.)								
Gminy wiejskie: Rural gminas:								
Bielsk	25893,1	7010,4	7010,4	18882,8	435,9	3608,9	8200,8	3520,2
Bodzanów	23009,1	6002,6	5992,6	17006,5	365,4	3368,8	7403,6	3420,7
Brudzeń Duży	20055,8	3351,9	3351,9	16703,9	2101,9	2884,9	6462,4	2932,6
Bulkowo	14815,1	1966,5	1966,5	12848,6	213,3	2509,2	5525,0	2621,0
Łąck	12866,9	1208,8	1208,8	11658,1	323,5	1705,5	5191,7	2829,2
Mała Wieś	15212,2	1524,6	1524,6	13687,6	466,7	2654,7	6327,5	2194,5
Nowy Duninów	9880,0	1613,5	1613,5	8266,6	283,9	1581,5	3490,5	1809,9
Radzanowo	20302,2	4987,2	4987,2	15315,0	536,3	2763,8	6181,7	3826,0
Stubice	18478,7	4090,7	4090,7	14387,9	120,5	2189,6	4300,7	2130,8
Stupno	32800,7	12996,3	12996,3	19804,4	873,3	1984,5	7631,1	5240,7
Stara Biała	31525,8	10253,7	10253,7	21272,1	2114,6	3536,4	8600,3	4434,2
Staroźreby	22689,7	4331,1	4331,1	18358,5	548,0	3760,5	8062,1	2938,1
Powiat płocki	224645,3	47002,4	46682,4	177642,9	5152,3	31640,9	79695,6	36421,1
Gminy miejskie: Urban gminas:								
Płock	55231,6	9306,6	8996,6	45925,0	3013,5	6364,4	20756,3	10339,1
Raciąż	15542,4	3046,3	3046,3	12496,1	421,6	2419,0	5465,0	2682,0
Gminy wiejskie: Rural gminas:								
Baboszewo	21627,3	5189,1	5189,1	16438,2	143,8	3088,5	7780,3	2880,5
Czerwińsk nad Wisłą	18386,5	3719,9	3719,9	14666,6	249,2	2650,2	6820,5	2751,2
Dzierżążnia	10523,1	3335,9	3335,9	7187,1	69,3	1374,6	3287,7	1162,4
Joniec	5934,2	1042,8	1042,8	4891,4	54,9	931,4	2207,7	975,9
Naruszewo	17336,1	3726,4	3726,4	13609,7	153,0	2658,8	5918,7	2637,8
Nowe Miasto	11761,1	2585,0	2585,0	9176,1	73,0	1653,1	4179,1	2064,7
Płock	16788,1	4242,4	4242,4	12545,7	357,3	2671,9	4537,7	3407,1
Raciąż	19961,4	4441,9	4431,9	15519,5	101,2	3585,6	6885,8	2317,0
Sochocin	14054,4	1295,3	1295,3	12759,0	481,8	2282,5	5771,5	2663,5
Zaluski	17499,2	5070,7	5070,7	12428,5	33,8	1960,9	6085,3	2539,8
Powiat sierpecki	138992,7	23777,1	23767,1	115215,6	3964,0	28705,1	45424,2	21100,0
Gmina miejska: Urban gmina:								
Sierpc	37183,0	4489,5	4489,5	32693,6	2244,9	8289,5	11971,5	6881,5
Gminy wiejskie: Rural gminas:								
Gozdowo	17684,7	4044,5	4044,5	13640,2	326,0	2774,1	6129,3	2183,2
Mochowo	19009,7	4569,0	4569,0	14440,7	211,9	3856,4	5770,9	2366,4
Rościszewo	12196,7	2394,8	2394,8	9802,0	169,0	2713,1	3913,5	1267,8
Sierpc	20550,3	2966,1	2966,1	17584,2	407,3	4213,0	6753,7	3783,3
Szczutowo	13519,7	3403,2	3403,2	10116,5	165,2	3047,0	4196,9	1319,7
Zawidz	18848,5	1910,0	1900,0	16938,5	439,6	3811,9	6688,4	3298,1

^a Łącznie z dotacjami na finansowanie zadań inwestycyjnych zakładów budżetowych, gospodarstw pomocniczych i funduszy celowych.
^a Including allocations for financing investment tasks of budgetary establishments, auxiliary units and appropriated funds.

TABL. 2 (70). WYDATKI BUDŻETÓW GMIN WEDŁUG RODZAJÓW W 2009 R. (cd.)
 EXPENDITURE OF GMINAS BUDGETS BY TYPE IN 2009 (cont.)

WYSZCZEGÓLNIENIE SPECIFICATION	Ogółem Grand total	Wydatki majątkowe Property expenditure		Wydatki bieżące Current expenditure				
		razem total	w tym inwestycyjne ^a of which investment expenditure ^a	razem total	w tym of which			
					dotacje allocations	świadczenia na rzecz osób fizycznych benefits for natural persons	wynagrodzenia wages and salaries	zakup mate- rialów i usług purchase of materials and services
		w tys. zł		in thous. zł				
PODREGION (SUBREGION) CIECHANOWSKO-PŁOCKI (dok.) (cont.)								
Powiat żuromiński	106688,1	24450,1	24440,1	82238,0	1903,5	17142,7	36444,9	14161,9
Gminy miejsko-wiejskie: Urban-rural gminas:								
Bieżeń.....	16919,5	4427,5	4427,5	12492,0	355,2	2459,8	5145,2	2481,7
Żuromin.....	33472,6	7510,6	7500,6	25962,0	858,8	5051,1	11630,6	4702,2
Gminy wiejskie: Rural gminas:								
Kuczborc-Osada.....	14081,7	3241,6	3241,6	10840,1	133,4	2025,0	5167,4	1721,7
Lubowidz.....	16274,4	1427,8	1427,8	14846,7	196,7	3651,6	6343,1	2507,5
Lutocin.....	14893,5	5005,7	5005,7	9887,8	115,3	1998,6	4622,0	1553,3
Siemiatkowo.....	11046,4	2836,9	2836,9	8209,5	244,0	1956,6	3536,7	1195,6
PODREGION (SUBREGION) OSTROŁĘCKO-SIEDLECKI	1681517,9	409038,1	407244,1	1272479,8	78820,5	258821,1	523734,1	238146,6
Powiat łosicki	84111,2	15416,7	15416,7	68694,5	2563,2	13070,4	29388,8	13921,7
Gmina miejsko-wiejska: Urban-rural gmina:								
Łosice.....	24028,1	5106,8	5106,8	18921,3	874,7	3629,4	8685,9	3137,4
Gminy wiejskie: Rural gminas:								
Huszlew.....	8147,1	1200,9	1200,9	6946,2	442,4	1151,4	2694,1	1465,4
Olszanka.....	8845,8	1156,6	1156,6	7689,2	485,0	1637,1	3438,6	1231,2
Platerów.....	16054,4	5032,9	5032,9	11021,4	454,5	2502,2	4792,5	1909,3
Sarnaki.....	13774,6	333,5	333,5	13441,1	292,8	1953,4	5031,5	4350,9
Stara Kornica.....	13261,3	2585,9	2585,9	10675,3	13,9	2196,7	4746,2	1827,5
Powiat makowski	129537,7	24631,5	24121,5	104906,3	4963,4	21820,7	43591,7	19458,6
Gmina miejska: Urban gmina:								
Maków Mazowiecki.....	25313,0	5197,2	4687,2	20115,9	854,3	4261,6	8951,4	3615,9
Gmina miejsko-wiejska: Urban-rural gmina:								
Różan.....	18915,4	3643,0	3643,0	15272,4	2130,0	2526,9	5442,7	3598,6
Gminy wiejskie: Rural gminas:								
Czerwonka.....	7107,1	1084,1	1084,1	6023,0	62,2	1581,9	2218,0	1320,9
Karniewo.....	12224,4	1167,6	1167,6	11056,8	264,4	2112,7	4734,4	2010,3
Krasnosielc.....	17926,8	3353,3	3353,3	14573,5	607,9	3692,5	5751,8	2548,7
Młynarze.....	5014,0	982,6	982,6	4031,4	131,5	779,0	1674,5	807,9
Ploniawy-Bramura.....	16385,1	2974,5	2974,5	13410,7	188,3	2672,4	5999,0	2258,4
Rzewnie.....	8003,3	1759,7	1759,7	6243,6	104,9	1264,0	2936,3	902,9
Sypniewo.....	9484,6	1830,2	1830,2	7654,4	256,2	1303,4	3407,0	1384,3
Szelków.....	9164,0	2639,3	2639,3	6524,7	363,6	1626,2	2476,7	1010,6
Powiat ostrołęcki	244306,4	67739,0	67729,0	176567,4	6741,7	38692,0	77589,3	27791,2
Gmina miejsko-wiejska: Urban-rural gmina:								
Myszyniec.....	31105,7	9796,0	9786,0	21309,7	788,0	5402,9	8737,7	3428,1

^a Łącznie z dotacjami na finansowanie zadań inwestycyjnych zakładów budżetowych, gospodarstw pomocniczych i funduszy celowych.
^a Including allocations for financing investment tasks of budgetary establishments, auxiliary units and appropriated funds.

TABL. 2 (70). WYDATKI BUDŻETÓW GMIN WEDŁUG RODZAJÓW W 2009 R. (cd.)
EXPENDITURE OF GMINAS BUDGETS BY TYPE IN 2009 (cont.)

WYSZCZEGÓLNIENIE SPECIFICATION	Ogółem Grand total	Wydatki majątkowe Property expenditure		Wydatki bieżące Current expenditure				
		razem total	w tym inwestycyjne ^a of which investment expenditure ^a	razem total	w tym of which			
					dotacje allocations	świadczenia na rzecz osób fizycznych benefits for natural persons	wynagro- dzenia wages and salaries	zakup mate- riałów i usług purchase of materials and services
		w tys. zł		in thous. zł				
PODREGION (SUBREGION)								
OSTRÓŁECKO-SIEDLECKI (cd.) (cont.)								
Powiat ostrołęcki (dok.) (cont.)								
Gminy wiejskie: <i>Rural gminas:</i>								
Baranowo	22029,4	8201,5	8201,5	13827,9	395,0	3054,1	6092,2	2237,1
Czarnia	7669,3	1596,3	1596,3	6073,0	185,1	1590,5	2686,0	823,9
Czerwin	12790,7	2423,5	2423,5	10367,2	494,0	1684,5	4552,0	1752,1
Goworowo	23071,0	4846,8	4846,8	18224,3	716,2	4098,8	7429,4	3487,1
Kadzidło	30537,3	4440,0	4440,0	26097,3	1048,8	5751,0	11773,8	3681,0
Lelis	26333,9	10147,8	10147,8	16186,1	572,0	3918,1	7339,0	2342,7
Lyse	22687,7	3648,7	3648,7	19039,1	1130,2	3924,1	8651,3	2712,2
Olszewo-Borki	29399,4	9702,3	9702,3	19697,1	389,5	3854,5	9038,9	3189,7
Rzekuń	24884,8	8924,5	8924,5	15960,3	390,3	3503,8	7096,1	2753,9
Troszyn	13797,0	4011,8	4011,8	9785,2	632,7	1909,8	4192,9	1383,4
Powiat ostrowski	198612,5	48951,7	48941,7	149660,8	6477,0	29889,2	61510,7	32180,3
Gmina miejska: <i>Urban gmina:</i>								
Ostrów Mazowiecka	59921,9	14269,6	14269,6	45652,3	2287,5	8151,7	18365,7	11842,0
Gmina miejsko-wiejska:								
<i>Urban-rural gmina:</i>								
Brok	7314,7	2082,4	2082,4	5232,3	107,0	1183,2	2073,7	1288,4
Gminy wiejskie: <i>Rural gminas:</i>								
Andrzejewo	10964,4	1759,9	1759,9	9204,5	60,3	1448,1	3744,3	2356,1
Boguty-Pianki	6476,8	832,1	832,1	5644,7	1040,7	956,2	1882,8	900,2
Malkinia Góra	31452,6	7348,5	7348,5	24104,2	1983,2	4459,7	10322,0	4370,1
Nur	9157,8	2485,4	2485,4	6672,4	56,5	1159,9	2769,9	1753,4
Ostrów Mazowiecka	34903,4	9953,9	9953,9	24949,5	512,5	5854,9	10912,8	4285,7
Stary Lubotyń	10896,1	2908,2	2908,2	7987,9	61,6	1938,1	3094,4	1631,9
Szulborze Wielkie	4976,1	1508,0	1508,0	3468,1	54,0	683,3	1556,0	581,5
Wąsowo	11794,1	2677,6	2677,6	9116,5	138,4	2212,1	3514,8	1944,6
Zaręby Kościelne	10754,5	3125,9	3125,9	7628,6	175,3	1841,9	3274,4	1226,5
Powiat przasnyski	147379,6	34300,8	34300,8	113078,8	4547,7	26227,9	46881,6	18940,0
Gmina miejska: <i>Urban gmina:</i>								
Przasnysz	44856,6	12358,0	12358,0	32498,6	2573,8	7095,9	13497,5	5533,0
Gmina miejsko-wiejska:								
<i>Urban-rural gmina:</i>								
Chorzele	27033,1	3994,0	3994,0	23039,2	658,6	5390,3	9878,8	3714,8
Gminy wiejskie: <i>Rural gminas:</i>								
Czernice Borowe	10167,8	1617,8	1617,8	8550,0	84,4	1694,5	3684,1	1561,3
Jednorozec	22787,7	4850,8	4850,8	17937,0	351,7	5129,3	7339,1	2705,8
Krasne	9930,5	1292,1	1292,1	8638,3	387,1	1483,9	3525,6	1609,4
Krzynowłoga Mała	11052,3	1821,5	1821,5	9230,7	77,7	1978,7	3921,6	1602,4
Przasnysz	21551,6	8366,6	8366,6	13184,9	414,4	3455,4	5034,8	2213,4
Powiat pułtuski	148114,9	35917,6	35784,6	112197,3	3113,1	21585,3	47761,1	23103,2
Gmina miejsko-wiejska:								
<i>Urban-rural gmina:</i>								
Pułtusk	71701,8	20242,4	20109,4	51459,4	2259,0	9236,5	20330,2	12605,7

^a Łącznie z dotacjami na finansowanie zadań inwestycyjnych zakładów budżetowych, gospodarstw pomocniczych i funduszy celowych.
^a Including allocations for financing investment tasks of budgetary establishments, auxiliary units and appropriated funds.

TABL. 2 (70). WYDATKI BUDŻETÓW GMIN WEDŁUG RODZAJÓW W 2009 R. (cd.)
 EXPENDITURE OF GMINAS BUDGETS BY TYPE IN 2009 (cont.)

WYSZCZEGÓLNIENIE SPECIFICATION	Ogółem Grand total	Wydatki majątkowe Property expenditure		Wydatki bieżące Current expenditure				
		razem total	w tym inwestycyjne ^a of which investment expenditure ^a	razem total	w tym of which			
					dotacje allocations	świadczenia na rzecz osób fizycznych benefits for natural persons	wynagrodzenia wages and salaries	zakup mate- rialów i usług purchase of materials and services
		w tys. zł		in thous. zł				
PODREGION (SUBREGION) OSTROŁĘCKO-SIEDLECKI (cd.) (cont.)								
Powiat pułtuski (dok.) (cont.)								
Gminy wiejskie: Rural gminas:								
Gzy	10011,6	1235,3	1235,3	8776,3	92,6	1718,4	3840,6	1590,2
Obryte	15926,7	4268,3	4268,3	11658,4	154,5	2484,7	5497,5	1768,7
Pokrzywnica	13405,6	3454,1	3454,1	9951,5	201,1	1715,4	4504,9	1883,5
Świercze	12179,8	1322,5	1322,5	10857,4	142,2	2436,6	4859,0	1770,9
Winnica	11909,8	2743,1	2743,1	9166,8	75,7	1822,4	4035,3	1873,0
Zatory	12979,6	2652,0	2652,0	10327,5	188,0	2171,3	4693,7	1611,0
Powiat siedlecki.....	216988,8	58668,7	57557,7	158320,1	7314,6	34737,2	66858,0	28746,1
Gmina miejsko-wiejska: Urban-rural gmina:								
Mordy	17312,1	5360,6	5360,6	11951,4	441,8	3043,2	5181,9	1846,3
Gminy wiejskie: Rural gminas:								
Domanice	8236,9	2083,0	2083,0	6153,8	64,9	1534,0	2578,1	1204,6
Korczew	7840,6	2389,5	2389,5	5451,1	31,3	1135,0	2429,9	952,1
Kotuń	21600,4	4430,4	4430,4	17170,0	531,4	3603,2	8092,7	2634,5
Mokobody	12631,3	2639,3	2639,3	9992,0	193,5	2075,7	4544,6	1561,6
Paprotnia	9383,5	3386,1	3386,1	5997,4	48,9	1175,9	2536,4	1323,2
Przesmyki	9582,3	2547,6	2536,6	7034,7	184,9	1356,6	3224,6	1089,7
Siedlce	41282,3	14139,6	13039,6	27142,7	1284,3	5786,8	11853,6	4938,6
Skórzec	18988,4	4785,3	4785,3	14203,2	961,3	3448,9	5778,9	2282,7
Suchozębry	10920,2	2490,9	2490,9	8429,4	341,6	1717,6	3655,7	1455,4
Wiśniew	15195,3	4079,4	4079,4	11116,0	383,1	2622,9	4747,2	1900,4
Wodynie	14923,9	4592,5	4592,5	10331,4	86,6	2249,6	4349,4	2163,0
Zbuczyn	29091,7	5744,5	5744,5	23347,2	2761,1	4987,7	7885,0	5394,0
Powiat sokołowski	150370,6	35229,6	35209,6	115141,0	11155,4	18418,4	48846,4	19982,1
Gmina miejska: Urban gmina:								
Sokołów Podlaski	54039,3	12641,4	12631,4	41397,9	9517,9	5215,0	15143,3	7059,0
Gmina miejsko-wiejska: Urban-rural gmina:								
Kosów Lacki	19271,8	6500,1	6500,1	12771,7	296,4	2402,4	5508,6	2741,0
Gminy wiejskie: Rural gminas:								
Bielany	9280,4	1294,9	1294,9	7985,6	110,2	1412,0	3461,4	1554,6
Ceranów	6892,7	1535,8	1535,8	5356,9	66,5	943,5	2613,0	807,4
Jabłonna Lacka	13019,7	2949,4	2949,4	10070,4	251,2	1829,7	4742,8	1583,7
Repki	14896,7	4254,6	4244,6	10642,0	246,0	1972,6	4739,6	1777,6
Sabnie	8321,9	699,8	699,8	7622,2	155,0	1301,5	3529,7	1305,9
Sokołów Podlaski	13590,2	2334,4	2334,4	11255,9	169,1	2151,1	5337,8	1791,1
Sterdyń	11057,8	3019,3	3019,3	8038,5	343,0	1190,6	3770,1	1361,9
Powiat węgrowski	175346,5	38329,0	38329,0	137017,5	5415,6	26108,8	58591,5	28096,8
Gmina miejska: Urban gmina:								
Węgrów	34988,1	8050,6	8050,6	26937,4	1754,1	4676,0	10936,8	6013,7
Gmina miejsko-wiejska: Urban-rural gmina:								
Łochów	45097,4	10162,1	10162,1	34935,3	2227,1	6262,8	14642,0	7430,5

^a Łącznie z dotacjami na finansowanie zadań inwestycyjnych zakładów budżetowych, gospodarstw pomocniczych i funduszy celowych.
^a Including allocations for financing investment tasks of budgetary establishments, auxiliary units and appropriated funds.

TABL. 2 (70). WYDATKI BUDŻETÓW GMIN WEDŁUG RODZAJÓW W 2009 R. (cd.)
EXPENDITURE OF GMINAS BUDGETS BY TYPE IN 2009 (cont.)

WYSZCZEGÓLNIENIE SPECIFICATION	Ogółem Grand total	Wydatki majątkowe Property expenditure		Wydatki bieżące Current expenditure				
		razem total	w tym inwestycyjne ^a of which investment expenditure ^a	razem total	w tym of which			
					dotacje allocations	świadczenia na rzecz osób fizycznych benefits for natural persons	wynagrodzenia wages and salaries	zakup mate- riałów i usług purchase of materials and services
		w tys. zł		in thous. zł				
PODREGION (SUBREGION)								
OSTROŁĘCKO-SIEDLECKI (dok.) (cont.)								
Powiat węgrowski (dok.) (cont.)								
Gminy wiejskie: Rural gminas:								
Grębków	9368,4	516,3	516,3	8852,1	159,7	1717,1	3860,4	1765,3
Korytnica	16031,5	2944,0	2944,0	13087,4	108,5	3096,8	5702,6	2263,5
Liw	23260,3	8116,7	8116,7	15143,6	288,0	2886,5	7063,4	2702,3
Miedzna	10462,0	2747,7	2747,7	7714,4	196,8	1682,8	3345,9	1299,2
Sadowne	14112,8	2824,0	2824,0	11288,8	284,6	2392,3	5192,7	1883,0
Stoczek	14496,2	1572,6	1572,6	12923,6	269,4	2297,3	4970,2	3664,3
Wierzbo	7529,9	1395,0	1395,0	6134,9	127,5	1097,2	2877,6	1074,9
Powiat wyszkowski	186749,8	49853,6	49853,6	136896,2	26528,7	28271,3	42715,0	25926,6
Gmina miejsko-wiejska:								
Urban-rural gmina:								
Wyszków	92305,3	28619,8	28619,8	63685,5	23752,4	11959,8	13310,6	10551,7
Gminy wiejskie: Rural gminas:								
Brańszczyk	19187,9	3192,9	3192,9	15995,0	468,3	3631,9	6362,2	3456,5
Długosiodło	22554,7	4919,1	4919,1	17635,6	842,3	4266,8	6899,2	3568,7
Rząśnik	18750,4	5002,6	5002,6	13747,8	316,5	3366,3	5484,7	2826,5
Somianka	16344,0	3265,9	3265,9	13078,2	877,2	2409,6	5347,8	2589,1
Zabrodzie	17607,5	4853,4	4853,4	12754,1	272,0	2636,8	5310,5	2934,0
PODREGION (SUBREGION)								
RADOMSKI								
1041936,8	216648,8	211688,8	825288,0	35433,0	168026,5	347220,6	166708,3	
Powiat białobrzegi								
80872,9	14207,8	14207,8	66665,1	1790,9	13099,9	29393,2	13469,8	
Gminy miejsko-wiejskie:								
Urban-rural gminas:								
Białobrzegi	22008,7	3957,1	3957,1	18051,6	1026,8	3088,8	8178,0	3677,3
Wyśmierzyce	7115,7	1103,3	1103,3	6012,3	125,0	1050,3	2657,4	1390,2
Gminy wiejskie: Rural gminas:								
Promna	12378,3	2543,0	2543,0	9835,2	186,9	1871,1	4258,6	2134,5
Radzanów	10267,6	1447,9	1447,9	8819,7	78,3	1879,1	3578,9	1988,2
Stara Blotnica	14545,7	3278,3	3278,3	11267,4	243,9	2614,2	4890,9	1913,7
Stromiec	14556,9	1878,1	1878,1	12678,8	130,0	2596,4	5829,4	2365,8
Powiat kozienicki	176031,5	36725,4	31945,4	139306,1	13223,0	23455,6	53420,2	32298,4
Gmina miejsko-wiejska:								
Urban-rural gmina:								
Kozienice	96365,4	22904,5	18124,5	73461,0	11518,6	9722,0	25081,9	19128,6
Gminy wiejskie: Rural gminas:								
Garbatka-Letnisko	10714,0	1308,6	1308,6	9405,4	373,2	1942,0	4117,0	1631,3
Głowaczów	21171,0	4475,5	4475,5	16695,5	711,8	3614,0	7118,8	3208,0
Gniewoszków	9983,4	1035,6	1035,6	8947,8	44,8	1757,3	3769,7	2040,2
Grabów nad Pilicą	9803,5	2226,5	2226,5	7577,0	29,1	1514,8	3413,0	1508,1
Magnuszew	17022,6	2357,0	2357,0	14665,6	264,2	3260,3	6192,7	3173,9
Sieciechów	10971,5	2417,7	2417,7	8553,8	281,5	1645,3	3727,1	1608,2
Powiat lipski	90627,4	16767,8	16767,8	73859,6	3492,1	14319,9	31777,4	13346,4
Gmina miejsko-wiejska:								
Urban-rural gmina:								
Lipisko	29446,2	7767,6	7767,6	21678,6	966,2	3692,5	10410,2	3577,7

^a Łącznie z dotacjami na finansowanie zadań inwestycyjnych zakładów budżetowych, gospodarstw pomocniczych i funduszy celowych.
^a Including allocations for financing investment tasks of budgetary establishments, auxiliary units and appropriated funds.

TABL. 2 (70). WYDATKI BUDŻETÓW GMIN WEDŁUG RODZAJÓW W 2009 R. (cd.)
 EXPENDITURE OF GMINAS BUDGETS BY TYPE IN 2009 (cont.)

WYSZCZEGÓLNIENIE SPECIFICATION	Ogółem Grand total	Wydatki majątkowe Property expenditure		Wydatki bieżące Current expenditure				
		razem total	w tym inwestycyjne ^a of which investment expenditure ^a	razem total	w tym of which			
					dotacje allocations	świadczenia na rzecz osób fizycznych benefits for natural persons	wynagrodzenia wages and salaries	zakup mate- rialów i usług purchase of materials and services
		w tys. zł		in thous. zł				
PODREGION (SUBREGION)								
RADOMSKI (cd.) (cont.)								
Powiat lipski (dok.) (cont.)								
Gminy wiejskie: Rural gminas:								
Chotcza	6600,3	1054,5	1054,5	5545,8	88,8	1292,0	2209,9	1202,5
Ciepielów	15634,0	2651,7	2651,7	12982,4	194,0	3089,0	5305,1	2034,8
Rzeczniów	10993,6	1672,9	1672,9	9320,7	781,9	1663,0	4312,3	1207,2
Siemno	14556,4	1374,5	1374,5	13181,8	913,8	2706,8	4984,6	2634,6
Solec nad Wisłą	13396,9	2246,5	2246,5	11150,3	547,5	1876,5	4555,3	2689,5
Powiat przysuski	113142,4	27850,4	27670,4	85292,0	3629,5	17759,7	37097,6	15990,6
Gmina miejsko-wiejska:								
Urban-rural gmina:								
Przysucha	26776,2	6348,7	6178,7	20427,5	2170,7	3912,2	8460,2	3702,4
Gminy wiejskie: Rural gminas:								
Borkowice	12276,5	3194,2	3194,2	9082,3	434,8	2212,9	3931,6	1462,7
Gielniów	12851,5	3370,9	3370,9	9480,6	72,2	1998,3	4281,1	1776,1
Klów	11287,5	3115,8	3115,8	8171,7	51,8	1675,3	3373,8	1968,8
Odrzywół	10021,3	1193,5	1193,5	8827,8	129,8	1581,6	4035,2	1856,0
Potworów	13301,5	3935,9	3935,9	9365,5	115,8	2036,9	4094,2	1752,5
Rusinów	12455,7	3487,7	3477,7	8968,0	101,9	1954,4	4059,3	1737,6
Wieniawa	14172,1	3203,6	3203,6	10968,5	552,4	2388,1	4862,2	1734,6
Powiat radomski	379889,3	79158,8	79158,8	300730,5	8731,4	63636,2	124191,3	65982,2
Gmina miejska: Urban gmina:								
Pionki	57316,7	4802,9	4802,9	52513,8	1263,9	6876,6	18751,7	17675,7
Gminy miejsko-wiejskie:								
Urban-rural gminas:								
Ilża	32952,8	4377,8	4377,8	28575,0	1862,4	5032,5	11684,3	6738,7
Skaryszew	38805,4	11565,9	11565,9	27239,6	1135,1	6386,9	11556,3	4526,8
Gminy wiejskie: Rural gminas:								
Gózd	22012,0	4860,1	4860,1	17151,9	130,5	4180,8	7729,1	3012,7
Jastrzębia	16696,3	1825,4	1825,4	14870,8	537,3	2970,5	6819,2	2766,7
Jedlińsk	34181,2	9941,1	9941,1	24240,1	795,6	6324,1	10634,9	3521,7
Jedlnia-Letnisko	31314,4	8848,2	8848,2	22466,2	665,2	4931,9	10065,6	3948,4
Kowala	26012,8	5142,3	5142,3	20870,5	224,7	5134,7	8629,7	4591,8
Pionki	25292,3	6461,5	6461,5	18830,8	110,0	4382,5	8443,4	3371,6
Przytyk	18284,9	3924,1	3924,1	14360,7	285,1	3510,3	5874,8	2827,3
Wierzbitca	28160,0	5173,3	5173,3	22986,7	718,5	4849,9	9505,3	5124,8
Wolanów	19753,3	3916,3	3916,3	15837,0	176,9	3848,4	6937,6	2964,0
Zakrzew	29107,3	8319,9	8319,9	20787,4	826,1	5207,0	7559,4	4912,1
Powiat sztydlowiecki	106955,7	20697,4	20697,4	86258,3	2211,3	20504,8	38445,0	13385,9
Gmina miejsko-wiejska:								
Urban-rural gmina:								
Sztydlowiec	48287,0	8743,5	8743,5	39543,5	1065,9	8826,0	18114,5	5765,6
Gminy wiejskie: Rural gminas:								
Chlewiska	15675,9	3057,3	3057,3	12618,6	337,5	3235,3	5360,7	2164,0
Jastrząb	14751,4	2865,2	2865,2	11886,2	350,8	3069,7	5427,2	1544,8
Mirów	11293,7	1274,7	1274,7	10019,0	214,0	2622,5	4481,5	1530,2
Orońsko	16947,7	4756,7	4756,7	12191,0	243,1	2751,2	5061,1	2381,5

^a Łącznie z dotacjami na finansowanie zadań inwestycyjnych zakładów budżetowych, gospodarstw pomocniczych i funduszy celowych.
^a Including allocations for financing investment tasks of budgetary establishments, auxiliary units and appropriated funds.

TABL. 2 (70). WYDATKI BUDŻETÓW GMIN WEDŁUG RODZAJÓW W 2009 R. (cd.)
EXPENDITURE OF GMINAS BUDGETS BY TYPE IN 2009 (cont.)

WYSZCZEGÓLNIENIE SPECIFICATION	Ogółem Grand total	Wydatki majątkowe Property expenditure		Wydatki bieżące Current expenditure					
		razem total	w tym inwestycyjne ^a of which investment expenditure ^a	razem total	w tym of which				
					dotacje allocations	świadczenia na rzecz osób fizycznych benefits for natural persons	wynagrodzenia wages and salaries	zakup mate- rialów i usług purchase of materials and services	
		w tys. zł		in thous. zł					
PODREGION (SUBREGION)									
RADOMSKI (dok.) (cont.)									
Powiat zwoleński.....	94417,7	21241,2	21241,2	73176,4	2354,8	15250,5	32895,9	12234,9	
Gmina miejsko-wiejska:									
Urban-rural gmina:									
Zwoleń.....	38134,3	10637,7	10637,7	27496,6	1686,5	5043,3	12866,0	4060,9	
Gminy wiejskie: Rural gminas:									
Kazanów.....	12396,3	2196,6	2196,6	10199,7	172,5	2426,1	4533,6	1626,3	
Policzna.....	14156,7	2608,0	2608,0	11548,7	152,0	2373,3	5101,4	2312,4	
Przylęk.....	15890,0	2637,9	2637,9	13252,1	201,8	3148,4	5523,5	2548,7	
Tczów.....	13840,5	3161,1	3161,1	10679,4	142,0	2259,3	4871,4	1686,6	
PODREGION (SUBREGION)									
WARSZAWSKI WSCHODNI	2170491,0	658267,1	649187,1	1512223,8	125722,9	220089,1	632643,8	342346,7	
Powiat garwoliński.....	279469,0	73749,1	73739,1	205719,9	8423,9	39281,3	93783,2	36131,1	
Gminy miejskie: Urban gminas:									
Garwolin.....	42865,3	8371,2	8371,2	34494,1	2982,8	4166,8	16074,0	5758,5	
Łaskarzew.....	17116,4	4907,7	4907,7	12208,7	262,3	2466,4	5488,9	2451,8	
Gminy miejsko-wiejskie:									
Urban-rural gminas:									
Piława.....	28115,8	8849,2	8839,2	19266,6	1142,2	3390,8	8972,9	3368,0	
Żelechów.....	19585,8	2832,3	2832,3	16753,4	465,0	3654,4	7511,5	2866,6	
Gminy wiejskie: Rural gminas:									
Borowie.....	13509,0	3653,9	3653,9	9855,1	161,0	1970,6	4468,8	1825,3	
Garwolin.....	31850,0	13580,9	13580,9	18269,1	441,7	4258,3	8559,9	2733,5	
Górzno.....	15236,3	3391,6	3391,6	11844,7	286,0	2569,5	4960,5	2628,1	
Łaskarzew.....	16776,9	6307,4	6307,4	10469,5	223,2	2469,9	4848,2	1542,0	
Maciejowice.....	19240,2	4303,7	4303,7	14936,5	423,5	2951,8	6611,6	2932,6	
Miastków Kościelny.....	11735,8	1961,7	1961,7	9774,1	128,7	1595,6	4766,7	1655,2	
Parysów.....	10242,0	2449,9	2449,9	7792,1	108,2	1963,2	3608,1	1250,0	
Sobolew.....	20879,5	4760,9	4760,9	16118,6	944,6	3089,8	7308,0	2623,9	
Trojanów.....	20182,2	6635,1	6635,1	13547,2	149,4	2903,5	6447,4	2001,0	
Wilga.....	12133,7	1743,5	1743,5	10390,2	705,4	1830,7	4156,8	2494,6	
Powiat legionowski.....	320184,4	95997,5	95197,5	224186,9	25574,0	25433,7	88091,7	54172,4	
Gmina miejska: Urban gmina:									
Legionowo.....	141115,6	40467,4	39667,4	100648,2	11378,1	11573,8	42566,6	23150,3	
Gmina miejsko-wiejska:									
Urban-rural gmina:									
Serock.....	41603,7	12910,6	12910,6	28693,1	1610,7	4012,8	11031,1	8858,1	
Gminy wiejskie: Rural gminas:									
Jablonna.....	50509,0	11062,5	11062,5	39446,5	6266,8	3662,5	12046,8	9565,8	
Nieporęt.....	42554,2	12531,5	12531,5	30022,7	3877,2	3182,3	12183,0	6486,9	
Wieliszew.....	44401,8	19025,5	19025,5	25376,3	2441,2	3002,4	10264,3	6111,3	
Powiat miński.....	353986,0	86780,8	86760,8	267205,2	22946,1	39728,6	111645,4	59720,7	
Gminy miejskie: Urban gminas:									
Mińsk Mazowiecki.....	92353,6	24240,8	24240,8	68112,8	13327,6	8085,7	25302,2	15013,9	
Sulejówek.....	58706,4	18037,6	18017,6	40668,7	2656,2	4104,8	18773,8	8493,2	
Gminy miejsko-wiejskie:									
Urban-rural gminas:									
Halinów.....	29813,6	5883,4	5883,4	23930,2	1435,6	3527,3	9763,6	6403,9	
Kaluszyn.....	18104,3	7231,1	7231,1	10873,2	869,4	2253,8	4331,5	2073,2	

^a Łącznie z dotacjami na finansowanie zadań inwestycyjnych zakładów budżetowych, gospodarstw pomocniczych i funduszy celowych.
^a Including allocations for financing investment tasks of budgetary establishments, auxiliary units and appropriated funds.

TABL. 2 (70). WYDATKI BUDŻETÓW GMIN WEDŁUG RODZAJÓW W 2009 R. (cd.)
 EXPENDITURE OF GMINAS BUDGETS BY TYPE IN 2009 (cont.)

WYSZCZEGÓLNIENIE SPECIFICATION	Ogółem Grand total	Wydatki majątkowe Property expenditure		Wydatki bieżące Current expenditure				
		razem total	w tym inwestycyjne ^a of which investment expenditure ^a	razem total	w tym of which			
					dotacje allocations	świadczenia na rzecz osób fizycznych benefits for natural persons	wynagrodzenia wages and salaries	zakup mate- rialów i usług purchase of materials and services
		w tys. zł		in thous. zł				
PODREGION (SUBREGION)								
WARSZAWSKI WSCHODNI (cd.) (cont.)								
Powiat miński (dok.) (cont.)								
Gminy wiejskie: Rural gminas:								
Cegłów.....	14377,4	2804,5	2804,5	11572,9	304,0	1977,8	5235,5	2435,8
Dębe Wielkie.....	18942,2	4670,3	4670,3	14271,9	856,3	2568,1	6658,3	2269,0
Dobre.....	14240,3	2185,6	2185,6	12054,7	255,7	2041,9	5371,3	2921,9
Jakubów.....	11559,7	2041,6	2041,6	9518,1	140,7	1843,6	4485,9	1759,7
Łatowicz.....	12803,8	2623,6	2623,6	10180,2	114,6	2066,6	4263,8	2278,7
Mińsk Mazowiecki.....	25246,0	3211,3	3211,3	22034,8	581,1	4253,2	9185,3	5529,8
Mrozy.....	23711,7	6927,3	6927,3	16784,4	1545,0	2711,8	6549,6	3967,9
Siennica.....	15624,5	1886,9	1886,9	13737,6	400,1	2216,6	5860,2	3343,4
Stanisławów.....	18502,4	5036,7	5036,7	13465,7	459,9	2077,5	5864,4	3230,2
Powiat nowodworski.....	241703,6	71591,3	71591,3	170112,3	5862,7	27067,7	73522,0	42751,5
Gmina miejska: Urban gmina:								
Nowy Dwór Mazowiecki.....	99101,4	31146,9	31146,9	67954,5	2312,3	8957,3	29886,4	19120,0
Gminy miejsko-wiejskie:								
Urban-rural gminas:								
Nasielsk.....	46796,5	8579,0	8579,0	38217,5	1399,2	6960,1	17301,7	7398,9
Zakroczym.....	23461,4	4518,2	4518,2	18943,1	287,4	3590,2	7116,3	5923,3
Gminy wiejskie: Rural gminas:								
Czosnów.....	33270,9	14802,9	14802,9	18468,0	955,9	2872,3	7841,0	4111,3
Leonicin.....	14379,3	3983,2	3983,2	10396,2	87,2	1787,7	4638,3	2684,3
Pomiechówek.....	24694,1	8561,1	8561,1	16133,0	820,6	2900,0	6738,4	3513,6
Powiat otwocki.....	373148,3	135058,7	132058,7	238089,6	21077,2	29054,1	101635,9	57528,4
Gminy miejskie: Urban gminas:								
Józefów.....	54834,8	9617,5	6617,5	45217,3	6939,9	4044,4	16276,7	12691,6
Otwock.....	174735,5	88391,6	88391,6	86343,9	7121,1	10073,0	36260,9	22679,1
Gmina miejsko-wiejska:								
Urban-rural gmina:								
Karczew.....	40839,5	9623,6	9623,6	31215,9	2148,3	3832,6	14249,8	7284,7
Gminy wiejskie: Rural gminas:								
Celestynów.....	22385,8	4239,6	4239,6	18146,2	1196,7	2826,8	8752,2	2945,7
Kolbiel.....	20299,1	6192,4	6192,4	14106,7	245,4	2261,4	6622,5	3195,6
Osieck.....	12583,8	5625,1	5625,1	6958,8	180,9	1223,8	3359,6	1341,1
Sobienie-Jeziory.....	12274,8	2417,8	2417,8	9857,0	193,0	1912,0	4402,6	2090,4
Wiązowna.....	35195,0	8951,1	8951,1	26243,8	3052,0	2880,1	11711,6	5300,3
Powiat wołomiński.....	601999,7	195089,7	189839,7	406910,0	41839,0	59523,7	163965,7	92042,7
Gminy miejskie: Urban gminas:								
Kobyłka.....	97680,3	63003,4	63003,4	34676,9	3025,2	4188,2	15365,7	7664,1
Marki.....	62740,1	13680,7	13680,7	49059,4	6424,1	6249,4	20308,0	9849,3
Ząbki.....	84090,1	32540,3	32490,3	51549,9	7489,1	5403,5	19885,0	11877,8
Zielonka.....	53152,3	12558,1	12358,1	40594,2	6118,3	3383,7	15650,2	10798,6
Gminy miejsko-wiejskie:								
Urban-rural gminas:								
Radzymin.....	58965,5	14569,4	14569,4	44396,1	3138,0	6723,4	17914,5	10851,1
Tłuszcz.....	43070,4	6943,7	6943,7	36126,8	2068,1	5977,8	15602,6	8185,8
Wołomin.....	113601,5	27818,6	22818,6	85782,9	11134,8	14283,6	32604,6	18152,9

a Łącznie z dotacjami na finansowanie zadań inwestycyjnych zakładów budżetowych, gospodarstw pomocniczych i funduszy celowych.
 a Including allocations for financing investment tasks of budgetary establishments, auxiliary units and appropriated funds.

TABL. 2 (70). WYDATKI BUDŻETÓW GMIN WEDŁUG RODZAJÓW W 2009 R. (cd.)
EXPENDITURE OF GMINAS BUDGETS BY TYPE IN 2009 (cont.)

WYSZCZEGÓLNIENIE SPECIFICATION	Ogółem Grand total	Wydatki majątkowe Property expenditure		Wydatki bieżące Current expenditure					
		razem total	w tym inwestycyjne ^a of which investment expenditure ^a	razem total	w tym of which				
					dotacje allocations	świadczenia na rzecz osób fizycznych benefits for natural persons	wynagro- dzenia wages and salaries	zakup mate- riałów i usług purchase of materials and services	
		w tys. zł		in thous. zł					
PODREGION (SUBREGION)									
WARSZAWSKI WSCHODNI (dok.) (cont.)									
Powiat wołomiński (dok.) (cont.)									
Gminy wiejskie: Rural gminas:									
Dąbrówka	17755,2	2376,2	2376,2	15379,0	593,4	2946,7	6622,4	3286,6	
Jadów	24818,0	12097,2	12097,2	12720,9	443,1	2899,5	5367,3	2391,7	
Klembów	24502,3	5930,0	5930,0	18572,4	1154,2	3532,4	7737,0	3952,2	
Poświętne	14186,2	1504,0	1504,0	12682,2	190,3	2640,5	4723,5	3823,7	
Strachówka	7437,6	2068,2	2068,2	5369,3	60,5	1294,8	2184,7	1209,1	
PODREGION (SUBREGION)									
WARSZAWSKI ZACHODNI	2503732,0	759972,0	725880,3	1743760,0	165185,7	191742,2	660824,1	440051,1	
Powiat grodziski	295964,2	109170,3	102823,8	186793,8	19250,3	24024,6	68949,9	50664,5	
Gminy miejskie: Urban gminas:									
Milanówek	57872,1	18962,6	17626,1	38909,5	6016,2	4502,8	13999,3	9607,9	
Podkowa Leśna	21017,1	4095,2	4095,2	16921,9	2628,1	846,2	5462,6	5186,3	
Gmina miejsko-wiejska: Urban-rural gmina:									
Grodzisk Mazowiecki	150279,7	70961,9	70951,9	79317,8	8428,5	10772,1	27768,5	22928,1	
Gminy wiejskie: Rural gminas:									
Baranów	13501,2	2181,6	2181,6	11319,6	158,6	1721,2	5065,1	2986,1	
Jaktorów	30198,6	6978,2	1978,2	23220,4	697,2	3820,3	10483,7	4639,9	
Zabia Wola	23095,4	5990,8	5990,8	17104,6	1321,6	2361,9	6170,7	4716,2	
Powiat grójcecki	240394,9	55835,8	55825,8	184559,1	11351,7	28349,4	76012,9	46458,0	
Gminy miejsko-wiejskie: Urban-rural gminas:									
Grójec	63013,2	16648,9	16648,9	46364,3	6276,4	6139,1	16885,5	12646,0	
Mogielnica	24292,8	8205,9	8205,9	16086,9	881,9	3036,7	6832,7	3254,2	
Nowe Miasto nad Pilicą	18903,6	5522,4	5522,4	13381,2	806,8	2527,4	5457,4	2960,2	
Warka	41297,9	5969,8	5959,8	35328,1	1196,4	4820,1	14906,4	10004,0	
Gminy wiejskie: Rural gminas:									
Belsk Duży	15768,1	2502,2	2502,2	13265,9	518,4	1825,8	6133,6	2922,2	
Błędów	17706,1	2549,4	2549,4	15156,7	827,2	2088,9	6310,0	3819,7	
Chynów	25845,4	6627,3	6627,3	19218,1	293,7	3487,8	7761,1	5437,0	
Goszczyn	7490,5	1406,4	1406,4	6084,1	115,3	937,1	2712,2	1420,3	
Jasieniec	14989,2	4378,3	4378,3	10610,9	210,7	1872,6	4860,7	2118,3	
Pniewy	11088,1	2025,1	2025,1	9062,9	224,8	1613,9	4153,2	1876,1	
Powiat piaseczyński	642547,6	213369,0	211949,7	429178,6	55025,2	32842,0	146886,3	107908,8	
Gminy miejsko-wiejskie: Urban-rural gminas:									
Góra Kalwaria	71439,5	11480,4	11480,4	59959,0	3022,0	7414,5	22767,2	19807,2	
Konstancin-Jeziorna	125399,1	57089,3	57089,3	68309,8	11068,9	4729,2	24123,7	14141,5	
Piaseczno	285043,0	96034,4	95075,1	189008,6	26128,3	11276,0	62492,0	46032,5	
Tarczyn	35222,6	11975,9	11975,9	23246,8	1844,8	2822,6	8758,9	7151,7	
Gminy wiejskie: Rural gminas:									
Lesznowola	105850,7	33260,6	32800,6	72590,1	11650,3	4407,2	21901,5	16745,5	
Prażmów	19592,7	3528,4	3528,4	16064,3	1311,1	2192,6	6843,1	4030,3	

^a Łącznie z dotacjami na finansowanie zadań inwestycyjnych zakładów budżetowych, gospodarstw pomocniczych i funduszy celowych.
^a Including allocations for financing investment tasks of budgetary establishments, auxiliary units and appropriated funds.

TABL. 2 (70). WYDATKI BUDŻETÓW GMIN WEDŁUG RODZAJÓW W 2009 R. (dok.)
EXPENDITURE OF GMINAS BUDGETS BY TYPE IN 2009 (cont.)

WYSZCZEGÓLNIENIE SPECIFICATION	Ogółem Grand total	Wydatki majątkowe Property expenditure		Wydatki bieżące Current expenditure				
		razem total	w tym inwestycyjne ^a of which investment expenditure ^a	razem total	w tym of which			
					dotacje allocations	świadczenia na rzecz osób fizycznych benefits for natural persons	wynagrodzenia wages and salaries	zakup mate- rialów i usług purchase of materials and services
		w tys. zł		in thous. zł				
PODREGION (SUBREGION)								
WARSZAWSKI ZACHODNI (dok.) (cont.)								
Powiat pruszkowski	509673,4	171582,4	170882,4	338091,0	34041,0	32342,1	134887,1	81339,2
Gminy miejskie: <i>Urban gminas:</i>								
Piastów	53837,0	10690,2	10690,2	43146,7	4802,9	4588,6	19006,0	9266,9
Pruszków	152672,4	46689,3	46289,3	105983,0	12682,4	12336,8	44315,5	21210,1
Gmina miejsko-wiejska: <i>Urban-rural gmina:</i>								
Brwinów	65555,7	13622,5	13322,5	51933,2	2726,7	5055,5	22055,9	15569,3
Gminy wiejskie: <i>Rural gminas:</i>								
Michałowice	79037,4	31028,4	31028,4	48009,1	3260,8	2717,3	17436,2	15409,6
Nadarzyn	82569,6	42538,1	42538,1	40031,5	5432,0	3017,5	12370,3	8061,3
Raszyn	76001,3	27013,8	27013,8	48987,5	5136,2	4626,5	19703,1	11821,9
Powiat sochaczewski	216650,7	42272,3	36806,3	174378,4	12523,7	27002,3	73045,8	35796,7
Gmina miejska: <i>Urban gmina:</i>								
Sochaczew	90024,0	16276,9	10810,9	73747,1	7264,8	10073,3	29521,2	17349,2
Gminy wiejskie: <i>Rural gminas:</i>								
Brochów	11312,2	2445,5	2445,5	8866,8	332,6	1990,4	3686,0	1842,4
Łłów	14726,9	2151,2	2151,2	12575,6	277,0	2491,2	5859,5	2062,6
Młodzieszyn	13795,9	1279,3	1279,3	12516,5	474,5	2559,0	5455,4	2543,1
Nowa Sucha	18913,7	3378,7	3378,7	15535,0	380,7	1903,0	5889,3	1776,9
Rybno	9268,0	2810,3	2810,3	6457,7	155,6	1300,7	2727,1	1230,7
Sochaczew	26411,7	7444,0	7444,0	18967,7	650,8	2996,6	8983,6	4150,8
Teresin	32198,3	6486,3	6486,3	25711,9	2987,7	3688,1	10923,7	4841,0
Powiat warszawski zachodni	402171,9	137614,8	122074,9	264557,1	25740,0	22632,2	97765,5	71193,9
Gminy miejsko-wiejskie: <i>Urban-rural gminas:</i>								
Błonie	69827,2	24074,6	24074,6	45752,7	1885,8	5204,9	20029,0	12763,3
Łomianki	92948,4	34768,0	25798,0	58180,4	6927,6	4034,3	19632,4	11809,8
Źyarów Mazowiecki	78953,9	22363,1	22363,1	56590,8	6110,7	3954,9	20251,7	17147,4
Gminy wiejskie: <i>Rural gminas:</i>								
Izabelin	44329,9	14657,3	14107,3	29672,6	4413,5	2403,1	10620,5	6624,8
Kampinos	14944,7	4411,0	4401,0	10533,7	207,3	1434,6	4647,6	2571,1
Leszno	28259,2	7712,1	7712,1	20547,0	1439,8	2571,1	8754,5	5102,0
Stare Babice	72908,4	29628,7	23618,7	43279,8	4755,2	3029,3	13829,8	15175,4
Powiat żyrardowski	196329,4	30127,4	25517,4	166202,0	7253,8	24549,8	63276,5	47290,1
Gmina miejska: <i>Urban gmina:</i>								
Żyrardów	109335,5	16202,1	11602,1	93133,4	4587,6	12814,6	32778,3	28341,4
Gmina miejsko-wiejska: <i>Urban-rural gmina:</i>								
Mszczonów	34777,2	4155,6	4145,6	30621,6	2068,8	4230,4	12384,3	7348,3
Gminy wiejskie: <i>Rural gminas:</i>								
Puszcza Mariańska	18856,7	3228,8	3228,8	15627,9	184,6	2607,2	6339,7	4864,8
Radziejowice	14840,3	3570,5	3570,5	11269,8	180,7	1637,7	4874,6	3470,0
Wisłok	18519,7	2970,4	2970,4	15549,3	232,1	3259,8	6899,6	3265,5

^a Łącznie z dotacjami na finansowanie zadań inwestycyjnych zakładów budżetowych, gospodarstw pomocniczych i funduszy celowych.
^a Including allocations for financing investment tasks of budgetary establishments, auxiliary units and appropriated funds.

TABL. 3 (71). WYDATKI BUDŻETÓW GMIN WEDŁUG DZIAŁÓW W 2009 R.
EXPENDITURE OF GMINAS BUDGETS BY DIVISION IN 2009

WYSZCZEGÓLNIENIE SPECIFICATION	Ogółem Total	W tym Of which							
		transport i łączność transport and commu- nication	gospodarka mieszka- niowa dwelling economy	admini- stracja publiczna public administra- tion	oświata i wychowanie education	ochrona zdrowia health care	pomoc społeczna social assistance	gospodarka komunalna i ochrona środowiska municipal economy and environmen- tal protection	kultura i ochrona dziedzictwa narodowego culture and national heritage
w tys. zł in thous. zł									
OGÓŁEM TOTAL	8743060,4	992606,1	279241,3	908343,5	3101138,4	68310,5	1137931,0	879918,8	239092,4
PODREGION (SUBREGION)									
CIECHANOWSKO-PŁOCKI..	1345382,7	175825,8	30843,9	149090,5	483168,3	9556,1	219134,2	84095,6	30193,3
Powiat ciechanowski.....	250940,7	48780,7	11591,8	24295,2	80511,9	1710,0	35630,5	17777,1	3329,3
Gmina miejska: <i>Urban gmina:</i>									
Ciechanów	125006,7	29448,8	10420,6	9680,1	33866,7	1143,5	17334,2	8345,1	1399,7
Gmina miejsko-wiejska: <i>Urban-rural gmina:</i>									
Głinojeck	24704,5	1009,8	45,3	2870,5	8567,2	144,4	4229,8	4344,3	465,0
Gminy wiejskie: <i>Rural gminas:</i>									
Ciechanów	15099,8	4153,4	492,6	1991,7	4263,4	69,4	2324,0	605,5	71,6
Golymin-Ośrodek	10594,2	1535,2	170,5	1459,9	4479,8	51,7	1495,5	258,2	152,7
Grudusk	10644,4	1027,1	62,7	1331,3	3452,1	31,8	1602,8	905,7	483,1
Ojrzeń	13523,2	2193,6	—	1682,5	5037,4	63,4	1992,7	286,0	142,1
Opinogóra Górna	17913,9	5074,5	86,1	1857,9	5799,0	62,5	2195,4	1132,5	270,0
Regimin	13559,1	2427,6	66,1	1668,5	5662,3	54,2	1942,3	385,2	100,0
Sońsk	19894,9	1910,6	247,9	1753,0	9384,0	89,0	2513,8	1514,4	245,0
Powiat gostyniński.....	117177,1	10966,3	5584,9	12733,5	39579,6	1056,9	20314,4	4034,2	8884,3
Gmina miejska: <i>Urban gmina:</i>									
Gostynin	49645,6	1936,7	4780,5	4827,8	14931,9	498,1	7115,7	1859,7	6991,2
Gminy wiejskie: <i>Rural gminas:</i>									
Gostynin	27883,6	2885,8	380,2	3390,5	10717,3	233,2	6357,2	857,3	406,1
Pacyna	9567,8	1098,4	20,0	1516,6	3336,6	43,1	1655,3	257,1	101,7
Sanniki	17840,4	3727,3	257,9	1548,5	5917,1	63,9	2961,4	386,9	1124,9
Szczawin Kościelny	12239,7	1318,1	146,3	1450,1	4676,9	218,7	2224,8	673,2	260,3
Powiat mławski.....	194242,3	18471,4	2508,0	21183,9	70877,5	1122,8	34455,6	17092,5	4929,7
Gmina miejska: <i>Urban gmina:</i>									
Mława	77135,0	7220,0	1630,5	6256,1	27285,2	611,5	12474,9	9276,5	3217,9
Gminy wiejskie: <i>Rural gminas:</i>									
Dzierzgowo	9085,2	700,4	96,6	1275,9	3621,1	35,9	2086,7	232,6	45,1
Lipowiec Kościelny	12850,5	1058,3	42,0	1757,7	5013,3	60,8	2348,6	1145,7	78,0
Radzanów	10591,4	775,3	122,9	1348,8	4244,6	46,6	1970,4	321,5	209,1
Strzegowo	21920,4	2751,0	14,9	2136,0	6960,1	63,6	3371,7	1991,4	588,7
Stupsk	12984,2	1032,1	3,6	1495,3	5268,4	75,9	2591,5	525,5	132,0
Szreńsk	11958,0	1004,6	180,9	1620,9	4691,3	37,1	2381,9	860,5	360,9
Szydłowo	10901,2	464,0	284,4	2100,7	4354,6	41,6	2282,1	246,4	75,5
Wieczfina Kościelna	12203,7	1772,6	80,7	1556,4	4350,6	60,3	2276,8	1014,9	147,9
Wiśńiewo	14612,6	1693,1	51,5	1636,2	5088,2	89,5	2671,1	1477,6	74,7
Powiat płocki.....	312696,3	42558,5	5162,2	33628,1	112538,6	1816,2	45619,1	18296,3	4878,9
Gminy miejsko-wiejskie: <i>Urban-rural gminas:</i>									
Drobin	23234,6	2906,3	226,7	2520,9	9216,2	106,1	4045,6	1260,3	310,6
Gąbin	26373,2	2077,5	220,1	2501,8	10959,1	363,5	4273,5	1129,4	384,4
Wyszogrod	15559,2	1534,1	73,3	2997,3	5732,3	73,3	2774,0	620,2	191,0

TABL. 3 (71). WYDATKI BUDŻETÓW GMIN WEDŁUG DZIAŁÓW W 2009 R. (cd.)
 EXPENDITURE OF GMINAS BUDGETS BY DIVISION IN 2009 (cont.)

WYSZCZEGÓLNIENIE SPECIFICATION	Ogółem Total	W tym Of which							
		transport i łączność transport and commu- nication	gospodarka mieszka- niowa dwelling economy	admini- stracja publiczna public administra- tion	oświata i wychowanie education	ochrona zdrowia health care	pomoc społeczna social assistance	gospodarka komunalna i ochrona środowiska municipal economy and environmen- tal protection	kultura i ochrona dziedzictwa narodowego culture and national heritage
w tys. zł in thous. zł									
PODREGION (SUBREGION) CIECHANOWSKO-PŁOCKI (cd.) (cont.)									
Powiat płocki (dok.) (cont.)									
Gminy wiejskie: Rural gminas:									
Bielsk	25893,1	5957,6	283,0	2001,1	10013,6	125,0	3446,2	846,6	272,6
Bodzanów	23009,1	4348,4	554,4	2597,5	8173,1	132,8	3224,4	1841,0	172,0
Brudzeń Duży	20055,8	1293,7	44,3	2081,5	10163,2	84,7	2833,0	359,8	192,0
Bulkowo	14815,1	1703,9	132,4	1602,9	6025,0	68,7	2594,8	866,7	205,0
Łąck	12866,9	282,0	227,7	1632,7	5066,7	131,4	1679,5	1385,2	184,6
Mała Wieś	15212,2	1093,5	180,4	1510,9	7125,8	104,9	2813,4	491,9	311,0
Nowy Duninów	9880,0	515,4	193,4	1460,9	3595,6	54,0	1617,6	560,9	133,4
Radzanowo	20302,2	3065,1	1003,7	1929,6	6288,6	95,6	2939,8	588,0	461,6
Stubice	18478,7	2269,9	77,0	1481,0	5157,5	42,9	2103,7	5922,3	446,1
Ślupno	32800,7	8537,9	645,5	4332,5	6573,4	81,6	4011,3	966,5	629,9
Stara Biała	31525,8	5965,7	313,7	3039,7	9888,1	147,9	3616,4	791,0	501,1
Staroźreby	22689,7	1007,6	986,6	1937,6	8560,5	203,9	3645,9	666,4	483,7
Powiat płocki	224645,3	28456,3	4489,9	30624,9	86458,8	2001,8	34921,6	7258,3	4412,5
Gminy miejskie: Urban gminas:									
Płońsk	55231,6	3961,2	1542,6	6320,8	23653,9	461,7	8008,1	3193,8	2621,3
Raciąż	15542,4	1332,6	969,8	2592,9	5738,7	107,0	2502,8	623,8	410,0
Gminy wiejskie: Rural gminas:									
Baboszewo	21627,3	2168,8	109,5	3796,0	8504,9	156,0	2823,2	853,9	140,0
Czerwińsk nad Wisłą	18386,5	3297,6	1549,2	1836,4	7154,0	64,6	2592,9	340,4	249,2
Dzierżążnia	10523,1	1173,6	91,5	1258,8	3429,5	62,0	1618,2	91,6	45,3
Joniec	5934,2	476,6	—	1068,9	1980,3	44,1	970,9	240,1	52,4
Naruszewo	17336,1	2082,9	—	1893,4	6940,4	74,7	3121,7	390,0	151,1
Nowe Miasto	11761,1	1487,8	39,6	1595,4	4409,7	69,7	1648,5	360,2	70,0
Płońsk	16788,1	3994,2	93,9	2774,0	4801,8	69,3	2862,8	391,4	67,0
Raciąż	19961,4	3272,9	26,0	2075,7	7397,1	738,2	4491,0	311,2	55,4
Sochocin	14054,4	1188,5	10,3	3087,6	5657,3	75,2	2267,6	197,7	519,0
Załużki	17499,2	4019,6	57,5	2325,1	6791,3	79,3	2014,0	264,2	31,8
Powiat sierpecki	138992,7	13800,8	1278,0	15296,5	51488,2	1417,3	30422,4	8072,0	2050,4
Gmina miejska: Urban gmina:									
Sierpc	37183,0	1700,5	798,4	4041,6	12092,4	777,9	10080,9	4556,8	1196,7
Gminy wiejskie: Rural gminas:									
Gozdowo	17684,7	1451,5	19,6	1857,3	7693,1	93,7	2565,2	1582,7	123,4
Mochowo	19009,7	3170,6	258,8	1937,5	6184,2	55,2	4034,5	508,2	171,9
Rościszewo	12196,7	1275,6	14,5	1526,8	4024,2	274,8	2803,2	242,1	127,0
Sierpc	20550,3	1265,1	176,2	2705,0	8637,2	66,4	4447,2	413,9	194,6
Szczutowo	13519,7	2640,2	—	1273,9	4538,4	69,6	2702,7	343,3	108,2
Zawidz	18848,5	2297,3	10,6	1954,5	8318,8	79,7	3788,6	424,9	128,5

TABL. 3 (71). WYDATKI BUDŻETÓW GMIN WEDŁUG DZIAŁÓW W 2009 R. (cd.)
EXPENDITURE OF GMINAS BUDGETS BY DIVISION IN 2009 (cont.)

WYSZCZEGÓLNIENIE SPECIFICATION	Ogółem Total	W tym Of which							
		transport i łączność transport and commu- nication	gospodarka mieszka- niowa dwelling economy	admini- stracja publiczna public administra- tion	oświata i wychowanie education	ochrona zdrowia health care	pomoc społeczna social assistance	gospodarka komunalna i ochrona środowiska municipal economy and environmen- tal protection	kultura i ochrona dziedzictwa narodowego culture and national heritage
w tys. zł in thous. zł									
PODREGION (SUBREGION) CIECHANOWSKO-PŁOCKI (dok.) (cont.)									
Powiat żuromiński.....	106688,1	12791,8	229,1	11328,5	41713,5	431,1	17770,6	11565,3	1708,2
Gminy miejsko-wiejskie:									
Urban-rural gminas:									
Biezuń.....	16919,5	2085,2	72,4	2372,9	7153,6	42,4	2404,6	1106,6	351,0
Żuromin.....	33472,6	5230,8	—	2511,0	12757,9	231,4	5683,3	2978,0	726,7
Gminy wiejskie: Rural gminas:									
Kuczbork-Osada.....	14081,7	893,2	12,2	1970,7	5296,6	25,4	2113,1	2474,5	133,4
Lubowidz.....	16274,4	1164,7	66,3	1518,8	7617,9	49,9	3692,2	403,1	150,0
Lutocin.....	14893,5	940,9	78,2	1785,3	4920,0	44,6	1950,4	4115,0	111,2
Siemiątkowo.....	11046,4	2477,0	—	1169,6	3967,5	37,4	1927,0	488,1	235,9
PODREGION (SUBREGION) OSTROŁĘCKO-SIEDLECKI	1681517,9	212046,3	27992,0	170293,8	642938,0	10190,7	279600,4	93814,0	40327,6
Powiat łosicki.....	84111,2	10889,1	798,4	10065,6	31853,4	609,5	13242,7	6132,3	1685,9
Gmina miejsko-wiejska:									
Urban-rural gmina:									
Łosice.....	24028,1	4821,1	242,9	2332,3	9140,9	150,8	4213,5	1063,7	742,1
Gminy wiejskie: Rural gminas:									
Huszelew.....	8147,1	864,8	104,7	1190,4	2758,4	15,5	1209,5	175,0	135,7
Olszanka.....	8845,8	587,0	0,9	1372,0	3358,7	44,7	1299,4	190,9	155,0
Platerów.....	16054,4	2189,1	131,4	1410,3	5691,5	139,8	2318,7	2606,7	249,7
Sarnaki.....	13774,6	1390,4	284,7	1928,6	5342,1	54,9	1940,0	1329,1	296,5
Stara Kornica.....	13261,3	1036,8	33,9	1832,0	5561,7	203,7	2261,5	766,8	107,1
Powiat makowski.....	129537,7	12687,4	2883,8	15779,2	46933,7	635,6	23201,3	7432,1	3714,4
Gmina miejska: Urban gmina:									
Maków Mazowiecki.....	25313,0	2864,6	2172,8	2744,8	9386,8	207,4	4913,0	794,3	771,2
Gmina miejsko-wiejska:									
Urban-rural gmina:									
Różan.....	18915,4	2461,5	180,9	2294,8	5146,4	91,2	2869,7	3034,0	972,3
Gminy wiejskie: Rural gminas:									
Czerwonka.....	7107,1	872,1	110,1	1084,0	2100,8	22,5	1788,9	346,2	128,9
Karniewo.....	12224,4	1095,8	9,1	1293,1	5510,2	32,4	2015,7	586,1	258,0
Krasnosielc.....	17926,8	1612,1	342,2	1687,9	7280,5	77,8	3715,0	293,5	513,2
Młynarze.....	5014,0	393,4	25,6	733,4	1693,3	18,7	914,7	70,2	130,0
Płoniawy-Bramura.....	16385,1	815,8	25,2	1903,5	7221,7	62,6	2789,2	1034,9	179,2
Rzewnie.....	8003,3	827,4	6,6	1250,9	2933,3	32,2	1398,0	802,8	103,9
Sypniewo.....	9484,6	857,6	—	1357,4	3321,4	61,1	1272,5	213,2	235,5
Szelków.....	9164,0	887,1	11,5	1429,4	2339,2	29,8	1524,8	256,9	422,3
Powiat ostrołęcki.....	244306,4	39942,8	1021,7	19134,5	98018,2	736,9	41402,1	12636,4	5912,9
Gmina miejsko-wiejska:									
Urban-rural gmina:									
Myszyniec.....	31105,7	7649,8	306,6	2110,9	10041,8	77,4	6187,2	2116,9	576,8

TABL. 3 (71). WYDATKI BUDŻETÓW GMIN WEDŁUG DZIAŁÓW W 2009 R. (cd.)
 EXPENDITURE OF GMINAS BUDGETS BY DIVISION IN 2009 (cont.)

WYSZCZEGÓLNIENIE SPECIFICATION	Ogółem Total	W tym Of which							
		transport i łączność transport and commu- nication	gospodarka mieszka- niowa dwelling economy	admini- stracja publiczna public administra- tion	oświata i wychowanie education	ochrona zdrowia health care	pomoc społeczna social assistance	gospodarka komunalna i ochrona środowiska municipal economy and environ- mental protection	kultura i ochrona dziedzictwa narodowego culture and national heritage
w tys. zł in thous. zł									
PODREGION (SUBREGION) OSTROŁĘCKO-SIEDLECKI (cd.) (cont.)									
Powiat ostrołęcki (dok.) (cont.)									
Gminy wiejskie: Rural gminas:									
Baranowo.....	22029,4	5532,9	33,8	1623,3	7184,3	34,4	3183,9	307,9	298,6
Czarnia	7669,3	478,4	4,6	771,4	4086,4	14,7	1775,0	32,2	185,0
Czerwin.....	12790,7	1812,6	130,9	1650,6	5678,0	50,1	1592,8	564,4	141,2
Goworowo.....	23071,0	4244,2	0,8	1974,2	8206,2	82,1	5547,4	779,3	680,1
Kadzidło.....	30537,3	3013,0	30,1	2414,1	14592,9	125,9	5545,3	693,8	1129,9
Lelis.....	26333,9	5104,8	30,2	1553,1	10316,0	46,9	3937,6	2751,8	557,0
Łyse.....	22687,7	928,2	19,7	1731,4	11204,2	79,1	4144,1	2836,2	515,6
Olszewo-Borki.....	29399,4	4702,3	277,5	1738,0	11444,3	82,2	3942,4	1500,9	1125,7
Rzekuń.....	24884,8	5062,7	133,6	2155,8	10379,3	129,7	3526,1	763,6	234,6
Troszyn.....	13797,0	1414,0	53,8	1411,7	4884,8	14,4	2020,3	289,4	468,4
Powiat ostrowski.....	198612,5	22898,9	3999,6	21835,5	69962,1	1052,0	31854,2	11149,8	5155,2
Gmina miejska: Urban gmina:									
Ostrów Mazowiecka.....	59921,9	5403,7	2776,0	5262,2	17129,4	585,8	9531,4	2939,0	2354,1
Gmina miejsko-wiejska:									
Urban-rural gmina:									
Brok.....	7314,7	734,2	8,2	1059,9	2230,1	51,7	1181,1	1540,2	63,0
Gminy wiejskie: Rural gminas:									
Andrzejewo.....	10964,4	1098,0	103,6	2634,0	3944,5	11,3	1415,3	433,1	60,8
Boguty-Pianki.....	6476,8	611,1	311,6	819,3	2523,6	23,2	970,4	154,1	236,5
Małkinia Górna.....	31452,6	2899,0	193,3	3316,1	14395,0	142,2	4605,8	2004,1	1294,6
Nur.....	9157,8	1680,9	29,0	1219,6	3082,3	2,7	1100,3	216,8	142,0
Ostrów Mazowiecka.....	34903,4	3809,8	199,5	2810,2	14685,4	139,1	5888,1	572,5	612,9
Stary Lubotyń.....	10896,1	1806,5	114,6	1256,8	3348,0	25,3	2082,5	926,0	61,6
Szulborze Wielkie.....	4976,1	641,0	—	817,7	1637,2	12,0	715,0	679,6	54,0
Wąsowo.....	11794,1	1219,3	245,3	1349,0	4063,2	23,6	2468,4	1330,0	12,5
Zaręby Kościelne.....	10754,5	2995,5	18,5	1290,7	2923,4	35,1	1895,7	354,3	263,3
Powiat przasnyski.....	147379,6	17010,0	3041,5	13553,0	55044,0	669,6	28538,4	7218,3	3275,0
Gmina miejska: Urban gmina:									
Przasnysz.....	44856,6	8543,9	2664,8	3692,5	15038,3	246,3	8719,1	2114,1	1000,8
Gmina miejsko-wiejska:									
Urban-rural gmina:									
Chorzele.....	27033,1	2048,0	41,3	2161,6	12983,5	116,7	5831,6	865,3	614,0
Gminy wiejskie: Rural gminas:									
Czernice Borowe.....	10167,8	1257,2	—	1546,7	4101,6	64,4	1755,1	335,4	146,3
Jednoróżec.....	22787,7	875,9	210,8	1317,8	8659,0	68,4	5007,4	2125,2	776,9
Krasne.....	9930,5	756,1	59,4	1250,9	3595,3	24,8	1638,3	931,2	371,4
Krzynowłoga Mała.....	11052,3	1369,9	23,0	1947,6	3997,0	90,9	1875,7	415,2	91,9
Przasnysz.....	21551,6	2158,9	42,2	1635,9	6669,3	58,0	3711,2	431,9	273,7
Powiat pułtuski.....	148114,9	17544,3	4449,4	17605,0	58160,6	897,8	24206,6	6457,7	3790,1
Gmina miejsko-wiejska:									
Urban-rural gmina:									
Pułtusk.....	71701,8	5786,8	4082,0	8461,0	27674,2	555,1	11002,6	4249,1	3054,0

TABL. 3 (71). WYDATKI BUDŻETÓW GMIN WEDŁUG DZIAŁÓW W 2009 R. (cd.)
EXPENDITURE OF GMINAS BUDGETS BY DIVISION IN 2009 (cont.)

WYSZCZEGÓLNIENIE SPECIFICATION	Ogółem Total	W tym Of which							
		transport i łączność transport and commu- nication	gospodarka mieszka- niowa dwelling economy	admini- stracja publiczna public administra- tion	oświata i wychowanie education	ochrona zdrowia health care	pomoc spoleczna social assistance	gospodarka komunalna i ochrona srodowiska municipal economy and environmen- tal protection	kultura i ochrona dziedzictwa narodowego culture and national heritage
w tys. zł in thous. zł									
PODREGION (SUBREGION) OSTROŁĘCKO-SIEDLECKI (cd.) (cont.)									
Powiat pułtowski (dok.) (cont.)									
Gminy wiejskie: Rural gminas:									
Gzy	10011,6	1079,3	10,0	1325,9	4431,4	37,6	1756,0	201,1	103,9
Obryte	15926,7	3711,8	100,5	1847,6	5974,9	77,1	2664,8	467,5	101,3
Pokrzywnica	13405,6	3077,0	1,0	2011,7	4763,8	69,1	1781,3	327,5	131,1
Świercze	12179,8	1042,9	68,0	1321,5	5401,5	58,8	2703,5	276,7	142,0
Winnica	11909,8	1029,1	142,7	1341,5	4914,1	47,9	1872,2	237,3	75,7
Zatory	12979,6	1817,4	45,0	1295,8	5000,7	52,3	2426,3	698,5	182,0
Powiat siedlecki	216988,8	26057,6	666,4	20485,6	84797,1	2260,9	34515,6	9295,9	3870,6
Gmina miejsko-wiejska:									
Urban-rural gmina:									
Mordy	17312,1	1856,7	20,4	2429,7	5546,4	617,2	2801,2	335,3	307,8
Gminy wiejskie: Rural gminas:									
Domanice	8236,9	1215,7	18,9	1025,1	3257,1	9,1	1625,0	179,9	375,6
Korczew	7840,6	1239,7	26,2	938,1	3371,4	113,8	1214,2	198,5	31,3
Kotuń	21600,4	1847,0	254,7	1859,5	10898,8	202,0	3629,6	576,6	528,6
Mokobody	12631,3	1171,5	46,8	1044,3	5423,1	67,2	2146,7	314,0	203,0
Paprotnia	9383,5	955,0	28,0	815,8	2970,9	18,1	1171,6	233,4	97,5
Przesmyki	9582,3	2187,5	—	1205,9	3582,3	19,9	1372,3	145,1	168,5
Siedlce	41282,3	7857,0	93,1	2761,1	15377,3	217,2	5893,9	796,5	884,0
Skórzec	18988,4	1173,0	—	1634,9	6316,3	36,6	3405,9	536,3	321,0
Suchożebry	10920,2	1330,9	70,0	1071,4	5092,0	139,6	1796,5	120,0	57,4
Wiśniew	15195,3	697,5	27,8	1594,3	6015,7	102,6	2646,0	403,0	419,8
Wodynie	14923,9	1380,3	11,5	1611,5	5708,8	69,3	2330,4	2617,1	74,6
Zbuczyn	29091,7	3146,0	69,1	2494,1	11237,1	648,4	4482,2	2840,3	401,5
Powiat sokolowski	150370,6	13313,5	2191,0	17325,9	61194,8	1069,8	21837,5	6584,2	4357,0
Gmina miejska: Urban gmina:									
Sokolów Podlaski	54039,3	5618,3	1302,8	6981,6	22433,3	290,2	7726,3	3132,7	2558,0
Gmina miejsko-wiejska:									
Urban-rural gmina:									
Kosów Lacki	19271,8	965,2	355,5	1451,7	7934,7	56,5	2624,9	1276,7	263,5
Gminy wiejskie: Rural gminas:									
Bielany	9280,4	970,3	0,6	1059,9	3908,8	106,8	1378,3	505,9	190,6
Ceranów	6892,7	319,5	3,3	1018,0	2510,7	112,5	1022,7	155,2	66,5
Jabłonna Lacka	13019,7	822,0	36,4	1350,3	5066,5	126,1	1895,0	391,6	228,0
Repki	14896,7	1749,2	44,8	1759,1	5400,6	94,6	2057,7	373,3	318,6
Sabnie	8321,9	648,8	33,6	1068,6	3642,2	82,7	1446,1	158,5	149,0
Sokolów Podlaski	13590,2	1462,6	34,1	1400,6	6612,5	166,8	2392,7	217,3	240,3
Sterdyń	11057,8	757,7	380,0	1236,2	3685,5	33,8	1293,8	373,0	342,5
Powiat węgrowski	175346,5	17010,6	2821,6	18211,8	71068,2	1198,8	29391,2	14719,2	4026,8
Gmina miejska: Urban gmina:									
Węgrów	34988,1	4524,1	1720,4	3614,6	12038,7	224,8	5440,0	2032,3	2062,9
Gmina miejsko-wiejska:									
Urban-rural gmina:									
Łochów	45097,4	5074,5	537,6	3529,0	20134,6	184,2	7266,2	4034,6	961,4

TABL. 3 (71). WYDATKI BUDŻETÓW GMIN WEDŁUG DZIAŁÓW W 2009 R. (cd.)
 EXPENDITURE OF GMINAS BUDGETS BY DIVISION IN 2009 (cont.)

WYSZCZEGÓLNIENIE SPECIFICATION	Ogółem Total	W tym Of which							
		transport i łączność transport and commu- nication	gospodarka mieszka- niowa dwelling economy	admini- stracja publiczna public administra- tion	oświata i wychowanie education	ochrona zdrowia health care	pomoc społeczna social assistance	gospodarka komunalna i ochrona środowiska municipal economy and environmen- tal protection	kultura i ochrona dziedzictwa narodowego culture and national heritage
w tys. zł in thous. zł									
PODREGION (SUBREGION) OSTROŁĘCKO-SIEDLECKI (dok.) (cont.)									
Powiat węgrowski (dok.) (cont.)									
Gminy wiejskie: Rural gminas:									
Grębków	9368,4	282,5	27,6	1047,2	4695,8	223,2	1736,9	415,7	149,7
Korytnica	16031,5	1065,8	86,3	1733,0	6565,7	109,6	3373,9	888,1	85,2
Liw	23260,3	1613,6	102,8	1564,2	9431,6	253,0	3066,0	5603,5	120,2
Miedzna	10462,0	821,1	151,4	1450,3	3386,7	46,7	1698,7	447,7	195,0
Sadowne	14112,8	1998,9	86,7	1668,9	6186,0	63,1	2374,2	434,8	218,5
Stoczek	14496,2	1058,6	97,0	2391,4	5683,4	62,5	3237,4	609,1	110,9
Wierzbo	7529,9	571,4	11,7	1213,1	2945,7	31,8	1197,9	253,5	123,0
Powiat wyszkowski	186749,8	34692,2	6118,7	16297,7	65905,9	1059,8	31410,8	12188,0	4539,7
Gmina miejsko-wiejska:									
Urban-rural gmina:									
Wyszków	92305,3	21670,9	5598,9	6431,0	31755,7	680,8	14109,8	4025,0	2498,7
Gminy wiejskie: Rural gminas:									
Brańszczyk	19187,9	1464,0	40,3	1896,2	7913,4	86,8	3845,3	2695,1	373,0
Długosiodło	22554,7	4274,7	135,5	2096,0	8212,3	60,6	4566,9	935,9	859,5
Rzażńnik	18750,4	3172,9	17,1	2241,5	5782,5	81,5	3400,6	2970,5	168,5
Somianka	16344,0	1795,1	255,0	2086,4	6489,1	99,1	2340,7	665,7	363,1
Zabrodzie	17607,5	2314,6	72,1	1546,7	5752,8	50,9	3147,4	895,9	276,9
PODREGION (SUBREGION) RADOMSKI	1041936,8	114744,6	13539,1	117946,2	390093,4	7341,2	177320,2	59649,2	19782,0
Powiat białobrzegi	80872,9	10237,3	564,3	11683,3	32828,7	399,9	13826,6	4410,9	1324,9
Gminy miejsko-wiejskie:									
Urban-rural gminas:									
Białobrzegi	22008,7	1417,6	364,8	3294,0	8707,9	170,2	3855,1	2344,7	765,8
Wysmierzyce	7115,7	1009,4	40,3	1232,3	2701,6	16,5	1191,3	295,3	125,0
Gminy wiejskie: Rural gminas:									
Promna	12378,3	2480,4	56,8	1779,8	4785,3	43,4	1827,4	328,9	87,2
Radzanów	10267,6	1581,3	29,4	1492,9	3934,1	33,2	1908,2	349,6	70,0
Stara Błotnica	14545,7	2412,5	33,8	1695,8	6278,4	99,9	2366,8	425,4	147,0
Stromiec	14556,9	1336,1	39,3	2188,4	6421,4	36,8	2677,8	666,8	130,0
Powiat kozienicki	176031,5	15011,3	4728,8	21660,2	60742,1	2262,0	24844,2	17541,3	2348,9
Gmina miejsko-wiejska:									
Urban-rural gmina:									
Kozienice	96365,4	8284,8	4143,0	11099,6	30543,0	1488,6	10775,4	14214,0	1604,3
Gminy wiejskie: Rural gminas:									
Garbatka-Letnisko	10714,0	241,5	183,9	1456,9	4303,3	78,1	2046,8	377,1	246,1
Głowaczów	21171,0	1890,1	247,3	2827,6	7698,0	106,4	3562,1	629,9	110,7
Gniewoszów	9983,4	1208,3	78,8	1673,9	3890,1	41,0	1972,6	245,4	39,0
Grabów nad Pilicą	9803,5	1045,9	41,0	1782,6	3258,4	108,5	1456,3	248,0	22,6
Magnuszew	17022,6	1603,4	28,4	1765,0	7162,7	320,5	3452,7	1214,6	161,7
Sieciechów	10971,5	737,2	6,5	1054,7	3886,5	118,9	1578,3	612,4	164,6
Powiat lipski	90627,4	8881,1	2474,0	10697,1	36230,7	474,3	15787,9	3170,9	2555,8
Gmina miejsko-wiejska:									
Urban-rural gmina:									
Lipsko	29446,2	2615,6	1660,4	3115,7	12767,0	200,2	4252,6	456,4	1523,6

TABL. 3 (71). WYDATKI BUDŻETÓW GMIN WEDŁUG DZIAŁÓW W 2009 R. (cd.)
EXPENDITURE OF GMINAS BUDGETS BY DIVISION IN 2009 (cont.)

WYSZCZEGÓLNIENIE SPECIFICATION	Ogółem Total	W tym Of which							
		transport i łączność transport and commu- nication	gospodarka mieszka- niowa dwelling economy	admini- stracja publiczna public administra- tion	oświata i wychowanie education	ochrona zdrowia health care	pomoc spoleczna social assistance	gospodarka komunalna i ochrona srodowiska municipal economy and environmen- tal protection	kultura i ochrona dziedzictwa narodowego culture and national heritage
w tys. zł in thous. zł									
PODREGION (SUBREGION) RADOMSKI (cd.) (cont.)									
Powiat lipski (dok.) (cont.)									
Gminy wiejskie: <i>Rural gminas:</i>									
Chotcza	6600,3	903,4	10,9	1209,3	2319,4	35,9	1217,3	135,4	51,9
Ciepielów	15634,0	1033,5	635,9	1614,0	5891,1	42,4	3003,3	849,3	194,0
Rzeczniów	10993,6	755,3	112,6	1633,7	4165,7	49,4	1993,0	326,0	260,4
Sienno	14556,4	1365,8	26,5	1466,3	6436,3	82,1	2917,6	683,1	272,4
Solec nad Wisłą	13396,9	2207,5	27,8	1658,2	4651,3	64,3	2404,0	720,8	253,5
Powiat przysuski	113142,4	15111,6	605,4	14089,4	40664,3	492,9	18748,9	6131,0	2569,8
Gmina miejsko-wiejska: <i>Urban-rural gmina:</i>									
Przysucha	26776,2	3407,2	240,7	2162,6	9957,2	187,4	4584,4	2425,4	1454,8
Gminy wiejskie: <i>Rural gminas:</i>									
Borkowice	12276,5	1523,9	20,9	1323,9	4426,3	40,0	2202,0	1300,1	322,4
Gielniów	12851,5	910,7	70,7	1595,5	4256,2	42,1	1925,2	809,2	76,6
Kiwów	11287,5	1043,1	4,6	1886,9	3571,4	81,2	1888,0	250,6	118,1
Odrzywół	10021,3	640,8	—	1916,5	3769,3	69,4	1665,0	536,2	88,3
Potworów	13301,5	2182,0	4,5	1886,1	4273,6	20,0	2132,2	262,0	50,5
Rusińów	12455,7	2445,2	262,5	1842,2	4837,4	27,7	1978,3	166,1	117,1
Wieniawa	14172,1	2958,7	1,5	1475,8	5572,8	25,2	2373,9	381,5	342,0
Powiat radomski	379889,3	44708,4	3440,2	35897,8	142787,5	2744,7	66460,3	14969,8	7012,0
Gmina miejska: <i>Urban gmina:</i>									
Pionki	57316,7	2207,7	1206,5	3456,2	15104,1	204,0	8894,1	2610,0	1395,1
Gminy miejsko-wiejskie: <i>Urban-rural gminas:</i>									
Ilża	32952,8	3772,8	675,2	3969,0	13847,3	210,6	5658,0	836,6	1626,1
Skaryszew	38805,4	7571,4	64,2	3833,4	13134,2	375,5	6060,6	1628,6	622,4
Gminy wiejskie: <i>Rural gminas:</i>									
Gózd	22012,0	1845,2	12,8	2230,2	10300,6	252,4	3949,4	958,0	114,6
Jastrzębia	16696,3	1503,2	—	2143,4	7739,9	76,7	3317,9	856,8	155,2
Jedlińsk	34181,2	6784,4	4,2	3065,1	12813,9	649,2	6113,6	1475,8	668,8
Jedlnia-Letnisko	31314,4	3255,1	52,7	2978,7	12549,4	125,7	4820,2	1270,6	215,6
Kowala	26012,8	2796,4	321,7	2804,5	11171,6	111,0	4948,2	396,0	150,0
Pionki	25292,3	1621,0	88,4	2902,3	9131,9	76,2	4932,6	462,4	139,5
Przytyk	18284,9	2814,8	53,2	1724,8	6905,8	67,5	3599,9	506,5	230,4
Wierzbica	28160,0	2867,5	887,6	2254,2	12586,8	127,8	5081,6	708,9	677,2
Wolanów	19753,3	3336,9	36,2	1865,6	8012,9	167,2	4093,5	871,0	253,2
Zakrzew	29107,3	4332,0	37,6	2670,4	9489,3	300,8	4990,7	2388,5	764,0
Powiat szydlowiecki	106955,7	8355,6	1047,6	13638,1	39930,0	493,1	21318,7	10350,4	2038,6
Gmina miejsko-wiejska: <i>Urban-rural gmina:</i>									
Szydlowiec	48287,0	2955,9	372,3	5293,7	19390,3	241,7	9647,5	5557,6	1017,4
Gminy wiejskie: <i>Rural gminas:</i>									
Chlewska	15675,9	1198,2	445,5	2346,2	5902,8	48,5	3256,9	726,7	319,9
Jastrzab	14751,4	748,6	-1,2	2221,1	5162,4	108,7	3006,7	2157,5	196,9
Mirów	11293,7	1072,7	36,9	2057,8	4231,9	26,5	2542,1	197,4	199,6
Orońsko	16947,7	2380,2	194,1	1719,2	5242,7	67,7	2865,5	1711,3	304,9

TABL. 3 (71). WYDATKI BUDŻETÓW GMIN WEDŁUG DZIAŁÓW W 2009 R. (cd.)
 EXPENDITURE OF GMINAS BUDGETS BY DIVISION IN 2009 (cont.)

WYSZCZEGÓLNIENIE SPECIFICATION	Ogółem Total	W tym Of which							
		transport i łączność transport and commu- nication	gospodarka mieszka- niowa dwelling economy	admini- stracja publiczna public administra- tion	oświata i wychowanie education	ochrona zdrowia health care	pomoc społeczna social assistance	gospodarka komunalna i ochrona środowiska municipal economy and environmen- tal protection	kultura i ochrona dziedzictwa narodowego culture and national heritage
w tys. zł in thous. zł									
PODREGION (SUBREGION) RADOMSKI (dok.) (cont.)									
Powiat zwoleński.....	94417,7	12439,2	678,9	10280,2	36910,1	474,5	16333,8	3074,8	1932,1
Gmina miejsko-wiejska: Urban-rural gmina:									
Zwoleń.....	38134,3	5531,4	288,4	3233,4	13547,0	238,2	5899,3	2050,9	1304,1
Gminy wiejskie: Rural gminas:									
Kazanów.....	12396,3	900,9	106,0	1490,5	5077,8	49,0	2418,2	221,7	120,5
Policzna.....	14156,7	2875,8	52,6	1666,8	4871,3	30,3	2578,5	278,8	208,9
Przyłęk.....	15890,0	2258,9	41,7	1955,5	6488,5	94,1	3079,4	315,7	198,5
Tczów.....	13840,5	872,2	190,1	1934,0	6925,6	62,8	2358,5	207,8	100,0
PODREGION (SUBREGION) WARSZAWSKI WSCHODNI	2170491,0	213071,6	55843,2	224759,0	788009,0	20748,5	244191,3	310061,2	59004,8
Powiat garwoliński.....	279469,0	21620,4	2874,5	23721,1	118069,4	2245,5	40150,2	33538,0	5406,4
Gminy miejskie: Urban gminas:									
Garwolin.....	42865,3	5679,4	1925,6	3701,6	19011,6	334,9	4865,7	2318,0	1737,0
Łaskarzew.....	17116,4	1348,7	134,0	1354,1	5898,2	42,3	2393,9	4709,2	159,6
Gminy miejsko-wiejskie: Urban-rural gminas:									
Piława.....	28115,8	1131,4	98,2	1954,1	10784,1	1337,1	3415,2	5001,4	745,6
Żelechów.....	19585,8	1443,2	188,3	2289,5	8418,5	53,0	3570,1	1323,3	268,1
Gminy wiejskie: Rural gminas:									
Borowie.....	13509,0	1368,8	13,4	1656,0	6840,1	34,3	2089,2	452,8	179,9
Garwolin.....	31850,0	1135,7	358,2	2185,6	13195,8	84,5	4180,3	8380,0	230,0
Górzno.....	15236,3	1485,1	18,3	1290,4	5764,2	57,8	2530,0	2335,8	394,3
Łaskarzew.....	16776,9	883,8	32,3	1238,7	6386,4	19,5	2515,1	4450,5	223,2
Maciejowice.....	19240,2	1085,9	22,4	1599,8	7687,0	54,5	3303,5	2260,0	430,6
Miastków Kościelny.....	11735,8	1467,0	—	1166,6	5360,7	29,2	1593,6	286,1	328,7
Parysów.....	10242,0	527,0	—	1021,1	5428,8	31,9	1938,1	446,8	103,0
Sobolew.....	20879,5	1178,5	30,0	1415,2	9528,7	96,1	3118,2	546,8	207,0
Trojanów.....	20182,2	1895,2	22,7	1675,2	8537,1	19,6	2797,4	179,4	146,4
Wilga.....	12133,7	990,6	31,0	1173,1	5228,1	50,7	1839,9	847,9	253,1
Powiat legionowski.....	320184,4	38798,0	10089,5	41891,2	105339,2	2318,5	29628,2	30277,2	11465,7
Gmina miejska: Urban gmina:									
Legionowo.....	141115,6	19027,5	5736,2	14470,6	47565,7	918,5	15561,7	8267,4	5076,5
Gmina miejsko-wiejska: Urban-rural gmina:									
Serock.....	41603,7	4248,9	2201,3	4491,4	11919,3	424,1	3871,4	5870,5	885,7
Gminy wiejskie: Rural gminas:									
Jabłonna.....	50509,0	5339,6	1669,8	10912,4	14308,1	348,5	3852,8	8071,9	2228,0
Nieporęt.....	42554,2	6008,1	354,8	5890,8	14993,9	418,1	3446,8	3274,3	1259,3
Wieliszew.....	44401,8	4173,9	127,4	6126,0	16552,2	209,3	2895,5	4793,0	2016,1
Powiat miński.....	353986,0	41013,6	6819,8	37073,2	137838,4	3424,6	42703,5	27606,5	11915,4
Gminy miejskie: Urban gminas:									
Mińsk Mazowiecki.....	92353,6	9844,1	1927,0	6802,8	35353,4	828,5	10024,9	3216,5	7190,4
Sulejów.....	58706,4	15514,7	3051,3	6631,8	19172,9	1229,8	4856,3	3100,0	690,7
Gminy miejsko-wiejskie: Urban-rural gminas:									
Halinów.....	29813,6	3291,1	530,8	4654,8	10993,9	199,5	3751,0	3554,5	798,8
Kaluszyn.....	18104,3	2038,5	594,1	1366,7	6830,4	83,0	2339,0	3033,0	508,7

TABL. 3 (71). WYDATKI BUDŻETÓW GMIN WEDŁUG DZIAŁÓW W 2009 R. (cd.)
EXPENDITURE OF GMINAS BUDGETS BY DIVISION IN 2009 (cont.)

WYSZCZEGÓLNIENIE SPECIFICATION	Ogółem Total	W tym Of which							
		transport i łączność transport and commu- nication	gospodarka mieszka- niowa dwelling economy	admini- stracja publiczna public administra- tion	oświata i wychowanie education	ochrona zdrowia health care	pomoc społeczna social assistance	gospodarka komunalna i ochrona środowiska municipal economy and environmen- tal protection	kultura i ochrona dziedzictwa narodowego culture and national heritage
w tys. zł in thous. zł									
PODREGION (SUBREGION) WARSZAWSKI WSCHODNI (cd.) (cont.)									
Powiat miński (dok.) (cont.)									
Gminy wiejskie: Rural gminas:									
Cegłów.....	14377,4	1654,1	210,1	1450,6	6369,4	129,9	1874,3	1254,3	452,5
Dębe Wielkie.....	18942,2	756,7	25,2	2699,7	7120,8	134,2	2797,2	760,6	157,9
Dobre.....	14240,3	456,6	—	1629,5	6564,5	82,5	1970,4	1741,3	240,0
Jakubów.....	11559,7	703,7	51,6	1338,2	5242,5	100,1	1935,5	536,2	110,0
Latowicz.....	12803,8	1443,9	31,7	1311,3	4658,6	43,4	2125,7	1642,8	106,9
Mińsk Mazowiecki.....	25246,0	2546,3	47,6	2620,9	12353,0	275,2	4096,9	1168,1	171,3
Mrozy.....	23711,7	1077,5	314,1	2358,8	9701,4	98,6	2476,1	850,1	943,3
Siennica.....	15624,5	1294,0	—	2509,7	6475,3	139,7	2331,4	1270,3	155,0
Stanisławów.....	18502,4	392,3	36,3	1698,5	7002,3	80,3	2124,7	5479,0	389,9
Powiat nowodworski.....	241703,6	21656,4	8845,2	28479,7	75939,3	2769,5	30635,8	16199,0	7041,6
Gmina miejska: Urban gmina:									
Nowy Dwór Mazowiecki.....	99101,4	10735,7	5884,5	10536,7	31021,2	612,7	11158,1	3858,7	4959,3
Gminy miejsko-wiejskie: Urban-rural gminas:									
Nasielsk.....	46796,5	2086,3	1210,7	5609,3	18031,5	286,5	7848,8	1893,3	1028,0
Zakroczym.....	23461,4	924,6	623,3	3799,2	5256,9	141,1	3726,4	4136,1	133,6
Gminy wiejskie: Rural gminas:									
Czosnów.....	33270,9	4193,0	895,4	3554,2	9355,2	145,0	2851,3	913,6	252,6
Leoncin.....	14379,3	1679,3	108,8	2080,4	5211,8	1443,7	1770,5	426,7	67,2
Pomieczówek.....	24694,1	2037,5	122,4	2899,9	7062,6	140,4	3280,7	4970,6	600,9
Powiat otwocki.....	373148,3	24839,8	11268,6	40815,4	118132,8	3870,1	33417,0	97983,2	8327,2
Gminy miejskie: Urban gminas:									
Józefów.....	54834,8	2170,8	7954,7	7403,8	20271,3	1639,1	4426,6	4977,0	1714,5
Otwock.....	174735,5	12001,6	2524,9	12217,9	41313,2	998,1	12425,2	82391,2	2930,0
Gmina miejsko-wiejska: Urban-rural gmina:									
Karczew.....	40839,5	3015,9	125,7	8154,2	16459,8	711,1	4941,0	2977,7	1150,5
Gminy wiejskie: Rural gminas:									
Celestynów.....	22385,8	591,5	32,6	2501,6	10910,0	83,8	2804,8	1345,4	646,9
Kolbiel.....	20299,1	2221,2	80,7	1973,3	7332,2	152,9	2306,4	558,2	395,0
Osieck.....	12583,8	671,7	62,7	1198,0	3235,1	29,7	1492,4	353,6	121,0
Sobienie-Jeziory.....	12274,8	764,3	8,7	1372,9	4957,3	64,9	1983,1	428,2	192,7
Wiązowna.....	35195,0	3402,9	478,6	5993,7	13653,8	190,5	3037,5	4951,9	1176,6
Powiat wołomiński.....	601999,7	65143,5	15945,6	52778,3	232689,9	6120,3	67656,5	104457,3	14848,5
Gminy miejskie: Urban gminas:									
Kobyłka.....	97680,3	1992,8	2464,7	5554,4	16460,8	301,7	5349,5	61895,7	1186,8
Marki.....	62740,1	6243,3	2146,5	5902,0	31507,7	479,6	7372,0	5064,3	1164,8
Ząbki.....	84090,1	14054,0	4340,6	6545,4	43231,8	1295,8	6142,7	2787,3	955,2
Zielonka.....	53152,3	2571,5	1074,0	7318,2	24299,9	406,2	4163,8	7624,2	1761,5
Gminy miejsko-wiejskie: Urban-rural gminas:									
Radzymin.....	58965,5	8372,6	1169,7	5985,6	20699,8	760,0	7571,6	4979,7	1579,3
Tłuszcz.....	43070,4	2737,4	1250,7	3653,1	21079,9	216,8	6689,7	2676,1	1401,2
Wołomin.....	113601,5	15540,7	3165,4	9005,5	41747,0	965,3	16971,4	11667,7	2549,6

TABL. 3 (71). WYDATKI BUDŻETÓW GMIN WEDŁUG DZIAŁÓW W 2009 R. (cd.)
 EXPENDITURE OF GMINAS BUDGETS BY DIVISION IN 2009 (cont.)

WYSZCZEGÓLNIENIE SPECIFICATION	Ogółem Total	W tym Of which							
		transport i łączność transport and commu- nication	gospodarka mieszka- niowa dwelling economy	admini- stracja publiczna public administra- tion	oświata i wychowanie education	ochrona zdrowia health care	pomoc społeczna social assistance	gospodarka komunalna i ochrona środowiska municipal economy and environmen- tal protection	kultura i ochrona dziedzictwa narodowego culture and national heritage
w tys. zł in thous. zł									
PODREGION (SUBREGION) WARSZAWSKI WSCHODNI (dok.) (cont.)									
Powiat wołomiński (dok.) (cont.)									
Gminy wiejskie: Rural gminas:									
Dąbrówka.....	17755,2	1812,7	29,6	2090,2	7492,3	99,1	3014,0	1689,7	487,0
Jadów.....	24818,0	6217,8	20,6	1650,2	6835,3	78,9	2723,8	3859,9	1814,9
Klembów.....	24502,3	2336,6	240,6	2123,9	10683,1	1039,8	3543,3	1502,4	1739,7
Poświętne.....	14186,2	2293,8	—	2042,3	5711,6	456,1	2575,4	497,2	150,0
Strachówka.....	7437,6	970,3	43,2	907,5	2940,8	20,9	1539,3	213,0	58,5
PODREGION (SUBREGION) WARSZAWSKI ZACHODNI	2503732,0	276917,7	151023,0	246254,1	796929,6	20474,0	217685,0	332298,7	89784,9
Powiat grodziski.....	295964,2	37907,7	17461,1	28339,2	79075,2	1623,4	28987,6	55905,5	11328,3
Gminy miejskie: Urban gminas:									
Milanówek.....	57872,1	4851,0	6233,2	6501,2	15186,6	369,0	6118,1	6422,7	4109,1
Podkowa Leśna.....	21017,1	3808,8	612,4	2980,9	6213,8	79,3	1015,6	2303,9	1682,4
Gmina miejsko-wiejska: Urban-rural gmina:									
Grodzisk Mazowiecki.....	150279,7	22745,7	8958,0	10608,6	33752,8	832,3	13149,9	45270,6	4448,6
Gminy wiejskie: Rural gminas:									
Baranów.....	13501,2	1500,8	259,5	1713,0	6334,1	41,3	1775,7	579,9	297,5
Jaktorów.....	30198,6	1204,2	421,3	3813,2	10916,2	85,7	4381,2	707,3	315,6
Żabia Wola.....	23095,4	3797,2	976,7	2722,3	6671,7	215,7	2547,1	621,0	475,0
Powiat grójcecki.....	240394,9	28668,3	12158,4	26433,8	90407,8	1535,2	29721,9	13704,0	4241,2
Gminy miejsko-wiejskie: Urban-rural gminas:									
Grójec.....	63013,2	7716,6	8228,7	5814,3	18948,1	501,3	7694,6	4213,5	1725,0
Mogielnica.....	24292,8	2192,4	21,5	2171,3	12964,1	165,1	2953,2	1696,3	198,4
Nowe Miasto nad Pilicą.....	18903,6	3078,5	107,8	2370,7	5692,2	83,5	2698,1	691,4	182,4
Warka.....	41297,9	4690,9	2331,3	4348,0	14891,8	361,6	5344,3	3104,5	1375,4
Gminy wiejskie: Rural gminas:									
Belsk Duży.....	15768,1	1012,5	252,9	1937,9	7894,9	104,4	1620,8	742,8	134,8
Błędów.....	17706,1	1503,8	121,6	2226,3	7661,2	87,3	1904,4	1578,7	159,1
Chynów.....	25845,4	3899,9	139,1	2737,4	9494,4	52,0	3248,9	827,8	99,3
Goszczyn.....	7490,5	1106,5	57,6	1192,2	2740,1	40,2	985,4	249,1	70,9
Jasieniec.....	14989,2	2255,0	301,7	2074,5	5243,0	77,8	1836,3	351,8	154,6
Pniewy.....	11088,1	1212,3	596,2	1561,1	4878,0	61,8	1435,7	248,1	141,4
Powiat piaseczyński.....	642547,6	65167,0	53905,2	52383,2	200816,8	8127,5	37514,8	110773,9	13648,3
Gminy miejsko-wiejskie: Urban-rural gminas:									
Góra Kalwaria.....	71439,5	6908,6	5379,7	6887,3	26303,4	820,9	8141,0	3934,7	2306,9
Konstancin-Jeziorna.....	125399,1	21600,9	24801,5	10664,5	26157,8	620,6	5768,6	18261,0	3618,9
Piaseczno.....	285043,0	20602,3	17190,7	18516,0	88761,8	1729,4	14316,1	81969,8	4405,0
Tarczyn.....	35222,6	5080,1	373,0	4651,1	11140,7	2653,9	2734,1	2669,2	706,0
Gminy wiejskie: Rural gminas:									
Lesznowola.....	105850,7	8876,4	5931,8	8861,7	40673,8	372,6	4195,3	3251,9	2422,4
Prażmów.....	19592,7	2098,6	228,4	2802,5	7779,2	1930,1	2359,7	687,3	189,1

TABL. 3 (71). WYDATKI BUDŻETÓW GMIN WEDŁUG DZIAŁÓW W 2009 R. (dok.)
EXPENDITURE OF GMINAS BUDGETS BY DIVISION IN 2009 (cont.)

WYSZCZEGÓLNIENIE SPECIFICATION	Ogółem Total	W tym Of which							
		transport i łączność transport and commu- nication	gospodarka mieszka- niowa dwelling economy	admini- stracja publiczna public administra- tion	oświata i wychowanie education	ochrona zdrowia health care	pomoc społeczna social assistance	gospodarka komunalna i ochrona środowiska municipal economy and environmen- tal protection	kultura i ochrona dziedzictwa narodowego culture and national heritage
		w tys. zł in thous. zł							
PODREGION (SUBREGION) WARSZAWSKI ZACHODNI (dok.) (cont.)									
Powiat przuszkowski	509673,4	53371,2	20018,9	49571,2	159465,4	3614,8	38332,5	60198,8	26514,3
Gminy miejskie: <i>Urban gminas:</i>									
Piastów	53837,0	6198,8	1836,2	5481,8	22696,3	349,8	6250,7	5083,2	1352,2
Pruszków	152672,4	13803,5	11631,6	13026,7	56998,0	1011,4	16005,4	15169,1	9044,1
Gmina miejsko-wiejska: <i>Urban-rural gmina:</i>									
Brwinów	65555,7	6608,5	1804,5	8141,2	22321,9	829,2	6420,4	8102,8	1260,5
Gminy wiejskie: <i>Rural gminas:</i>									
Michałowice	79037,4	14953,2	1007,2	6520,5	20743,3	136,4	2723,5	2445,0	1465,4
Nadarzyn	82569,6	3395,2	994,8	9459,9	14746,2	605,0	2712,1	13819,9	11690,5
Raszyn	76001,3	8411,9	2744,6	6941,0	21959,8	682,9	4220,4	15578,9	1701,6
Powiat sochaczewski	216650,7	18371,2	5010,9	27453,0	81336,5	1784,2	31213,3	19709,4	7203,6
Gmina miejska: <i>Urban gmina:</i>									
Sochaczew	90024,0	5079,8	2810,0	11869,4	31484,6	646,5	13816,8	11140,5	4151,3
Gminy wiejskie: <i>Rural gminas:</i>									
Brochów	11312,2	1729,8	60,7	1689,3	4164,2	69,5	2120,8	377,4	747,9
Ilów	14726,9	1233,0	34,1	2237,9	6414,5	130,2	2364,9	337,7	252,9
Młodzieszyn	13795,9	1122,2	364,8	2179,7	5588,0	123,3	2823,0	382,8	466,8
Nowa Sucha	18913,7	1595,6	—	1645,0	6300,8	33,1	1876,0	4749,5	199,0
Rybno	9268,0	746,4	5,1	1195,6	2924,9	56,2	1413,6	140,0	106,0
Sochaczew	26411,7	3442,2	35,3	2899,5	12175,3	101,4	3106,9	923,3	216,4
Teresin	32198,3	3422,1	1700,8	3736,6	12284,2	623,8	3691,3	1658,1	1063,3
Powiat warszawski zachodni	402171,9	54859,3	22794,5	40896,4	119766,0	2554,4	24286,7	63835,2	20524,1
Gminy miejsko-wiejskie: <i>Urban-rural gminas:</i>									
Błonie	69827,2	6325,6	2796,6	7121,6	21929,0	1142,6	5526,6	5649,4	11729,8
Łomianki	92948,4	16345,2	2403,5	9253,6	25778,4	341,4	4298,9	18702,2	2687,3
Ożarów Mazowiecki	78953,9	12017,4	2535,0	7285,9	21461,7	298,4	4501,9	18583,5	1323,5
Gminy wiejskie: <i>Rural gminas:</i>									
Izabelin	44329,9	3748,5	2909,3	5505,2	13927,6	279,6	2633,6	8135,2	2928,2
Kampinos	14944,7	870,1	654,4	2368,2	4866,4	56,9	1602,7	542,5	175,8
Leszno	28259,2	5150,2	354,4	3064,3	12541,9	139,0	2539,2	1250,4	639,2
Stare Babice	72908,4	10402,3	11141,4	6297,5	19261,0	296,6	3183,8	10972,0	1040,2
Powiat żyrardowski	196329,4	18573,0	19674,0	21177,4	66061,9	1234,6	27628,1	8171,9	6325,1
Gmina miejska: <i>Urban gmina:</i>									
Żyrardów	109335,5	11294,3	16394,0	10822,2	30881,0	699,0	15130,6	4898,4	4533,0
Gmina miejsko-wiejska: <i>Urban-rural gmina:</i>									
Mszczonów	34777,2	2442,6	1627,3	3676,0	12070,8	288,8	4736,6	1559,6	1402,3
Gminy wiejskie: <i>Rural gminas:</i>									
Puszcza Mariańska	18856,7	2132,7	752,8	2503,8	8161,4	82,6	2703,7	427,2	108,0
Radziejowice	14840,3	1585,6	123,3	1737,3	7246,7	73,0	1657,9	604,2	180,7
Wisłok	18519,7	1117,8	776,5	2438,1	7702,0	91,2	3399,2	682,5	101,1

TABL. 4 (72). DOCHODY I WYDATKI BUDŻETÓW GMIN NA 1 MIESZKAŃCA W 2009 R.
REVENUE AND EXPENDITURE OF GMINAS BUDGETS PER CAPITA IN 2009

WYSZCZEGÓLNIENIE SPECIFICATION	Dochody Revenue		Wydatki Expenditure		WYSZCZEGÓLNIENIE SPECIFICATION	Dochody Revenue		Wydatki Expenditure	
	ogółem total	w tym własne of which own revenue	ogółem total	w tym inwesty- cyjne ^a of which invest- ment expendi- ture ^a		ogółem total	w tym własne of which own revenue	ogółem total	w tym inwesty- cyjne ^a of which invest- ment expendi- ture ^a
O G Ó Ł E M TOTAL	2645,06	1378,46	2894,48	759,78	PODREGION (SUBREGION) CIECHANOWSKO-PŁOCKI (cd.) (cont.)				
PODREGION (SUBREGION) CIECHANOWSKO-PŁOCKI	2564,25	1054,70	2704,40	605,02	Powiat płocki	2780,57	1206,75	2912,84	670,20
Powiat ciechanowski	2434,05	1215,38	2774,63	741,19	Gminy miejsko-wiejskie: Urban-rural gminas:				
Gmina miejska: Urban gmina:					Drobin	2805,53	939,93	2764,05	472,18
Ciechanów	2271,13	1425,83	2751,51	811,65	Gąbin	2546,28	999,93	2441,97	550,32
Gmina miejsko-wiejska: Urban-rural gmina:					Wyszogród	2395,88	762,66	2648,83	460,73
Głinojeck	2771,17	1337,75	3105,53	833,50	Gminy wiejskie: Rural gminas:				
Gminy wiejskie: Rural gminas:					Bielsk	2458,19	944,67	2889,86	782,41
Ciechanów	2111,88	1157,77	2450,87	647,87	Bodzanów	2545,72	860,76	2785,61	725,50
Gołymin-Osrodek	2471,12	683,06	2679,37	463,81	Brudzeń Duży	2390,23	719,18	2521,79	421,47
Grudusk	2583,93	845,36	2769,09	469,17	Bulkowo	2478,87	527,30	2559,62	339,76
Ojrzeń	2859,49	703,45	3114,51	891,01	Łąck	2710,22	1478,35	2556,51	240,17
Opinogóra Górna	2923,04	999,88	3053,33	1033,77	Mała Wieś	2528,95	741,58	2438,64	244,41
Regimin	2787,12	1324,90	2757,59	638,35	Nowy Duninów	2374,35	739,83	2564,91	418,86
Sońsk	2375,03	750,59	2496,54	354,72	Radzanowo	2377,57	1139,70	2659,44	653,28
Powiat gostyniński	2318,90	901,09	2505,02	636,75	Ślubice	4564,03	2442,17	4084,58	904,23
Gmina miejska: Urban gmina:					Ślupno	4750,79	3717,68	5387,76	2134,74
Gostynin	2172,94	1266,90	2617,20	963,20	Stara Biała	2847,71	1829,02	2999,89	975,71
Gminy wiejskie: Rural gminas:					Staroźreby	2788,08	740,12	3052,97	582,77
Gostynin	2282,62	618,18	2249,22	305,26	Powiat płoński	2519,78	1019,46	2575,65	535,23
Pacyna	2409,29	649,43	2501,39	330,34	Gminy miejskie: Urban gminas:				
Sanniki	2662,01	759,15	2744,26	790,32	Płońsk	2299,10	1485,49	2463,17	401,22
Szczawin Kościelny	2445,21	596,97	2407,02	261,29	Raciaz	3302,92	1567,78	3335,27	653,71
Powiat mławski	2628,52	1060,53	2671,43	513,41	Gminy wiejskie: Rural gminas:				
Gmina miejska: Urban gmina:					Baboszewo	2767,49	901,32	2665,10	639,45
Mława	2489,75	1577,19	2615,72	474,45	Czerwińsk nad Wisłą	2491,39	636,02	2400,01	485,56
Gminy wiejskie: Rural gminas:					Dzierżążnia	2519,37	707,90	2717,74	861,55
Dzierżgowo	2843,06	591,84	2739,80	239,95	Joniec	2272,64	898,38	2275,38	399,85
Lipowiec Kościelny	2514,98	485,55	2516,25	606,28	Naruszewo	2628,31	704,77	2663,00	572,41
Radzanów	2900,54	562,27	2991,07	549,78	Nowe Miasto	2504,59	763,88	2474,99	543,99
Strzegowo	2850,39	1113,87	2822,25	814,29	Płońsk	2152,02	796,44	2311,45	584,11
Stupsk	2678,32	600,16	2629,45	458,43	Raciaz	2620,36	964,24	2437,29	541,14
Szreńsk	2622,34	539,14	2635,67	290,37	Sochocin	2507,44	661,24	2467,42	227,41
Szydłowo	2619,18	646,65	2411,78	290,47	Zaluski	2782,31	980,84	3199,70	927,17
Wieczfnia Kościelna	2898,18	929,18	2906,34	619,45					
Wiśniewo	2622,09	619,85	2758,66	694,88					

^a Łącznie z dotacjami na finansowanie zadań inwestycyjnych zakładów budżetowych, gospodarstw pomocniczych i funduszy celowych.
^a Including allocations for financing investment tasks of budgetary establishments, auxiliary units and appropriated funds.

TABL. 4 (72). DOCHODY I WYDATKI BUDŻETÓW GMIN NA 1 MIESZKAŃCA W 2009 R. (cd.)
REVENUE AND EXPENDITURE OF GMINAS BUDGETS PER CAPITA IN 2009 (cont.)

WYSZCZEGÓLNIENIE SPECIFICATION	Dochody Revenue		Wydatki Expenditure	
	ogółem total	w tym własne of which own revenue	ogółem total	w tym inwesty- cyjne ^a of which invest- ment expendi- ture ^a
PODREGION (SUBREGION) CIECHANOWSKO-PŁOCKI (dok.) (cont.)				
Powiat sierpecki	2557,79	898,66	2608,62	446,06
Gmina miejska: <i>Urban gmina:</i>				
Sierpc	2020,06	1166,04	1993,41	240,68
Gminy wiejskie: <i>Rural gminas:</i>				
Gozdowo	2575,95	758,26	2957,30	676,34
Mochowo	3052,48	963,97	3091,51	743,04
Rościszewo	3023,73	564,47	2949,63	579,15
Sierpc	2769,66	810,99	2900,95	418,71
Szczutowo	2940,31	626,35	3065,00	771,54
Zawidz	2814,73	702,83	2743,60	276,57
Powiat żuromiński	2553,60	734,67	2687,49	615,65
Gminy miejsko-wiejskie: <i>Urban-rural gminas:</i>				
Biezuń	3047,61	841,92	3241,28	848,18
Żuromin	2224,14	912,56	2338,94	524,11
Gminy wiejskie: <i>Rural gminas:</i>				
Kuczbork-Osada	2640,17	648,91	2856,33	657,53
Lubowidz	2531,57	489,27	2285,09	200,47
Lutocin	2751,49	643,52	3260,40	1095,82
Siemiątkowo	2824,90	588,39	3114,30	799,80
PODREGION (SUBREGION) OSTROŁĘCKO-SIEDLECKI	2558,81	933,56	2725,94	660,19
Powiat łosicki	2451,18	877,25	2618,82	480,00
Gmina miejsko-wiejska: <i>Urban-rural gmina:</i>				
Łosice	2129,90	973,43	2157,31	458,51
Gminy wiejskie: <i>Rural gminas:</i>				
Huszelw	2534,67	598,08	2830,81	417,27
Olszanka	2642,28	673,38	2859,01	373,83
Platerów	2605,28	740,00	3161,55	991,13
Sarnaki	2497,88	1159,16	2713,67	65,69
Stara Kornica	2807,05	800,82	2732,03	532,74
Powiat makowski	2698,05	1055,51	2804,82	522,29
Gmina miejska: <i>Urban gmina:</i>				
Maków Mazowiecki	2158,57	1081,01	2579,28	477,60
Gmina miejsko-wiejska: <i>Urban-rural gmina:</i>				
Różan	4428,53	3064,02	4306,79	829,46
PODREGION (SUBREGION) OSTROŁĘCKO-SIEDLECKI (cd.) (cont.)				
Powiat ostrołęcki (dok.) (cont.)				
Gminy wiejskie: <i>Rural gminas:</i>				
Czerwonka	2622,80	1150,87	2657,85	405,42
Karniewo	2427,56	596,32	2247,54	214,66
Krasnosielc	2792,51	562,55	2786,26	521,19
Młynarze	2811,39	1063,37	2888,24	566,03
Ploniawy-Bramura	2555,27	808,93	2818,22	511,61
Rzewnie	2886,44	932,53	2994,12	658,32
Sypniewo	2632,94	789,79	2709,88	522,92
Szelków	2459,81	791,53	2471,41	711,79
Powiat ostrołęcki	2929,28	991,91	2893,15	802,07
Gmina miejsko-wiejska: <i>Urban-rural gmina:</i>				
Myszyniec	3004,82	640,46	3067,93	965,18
Gminy wiejskie: <i>Rural gminas:</i>				
Baranowo	3310,28	845,04	3336,27	1242,08
Czarnia	3273,74	512,90	2959,96	616,08
Czerwin	2636,63	1180,46	2499,16	473,53
Goworowo	2564,64	615,15	2683,93	563,84
Kadzidło	2642,04	550,40	2737,79	398,06
Lelis	2798,36	806,80	3093,01	1191,89
Łyse	2855,22	1053,51	2833,49	455,69
Olszewo-Borki	2612,96	839,30	3017,80	995,92
Rzekuń	3936,37	2730,13	2711,36	972,38
Troszyn	2764,31	906,22	2873,78	835,61
Powiat ostrowski	2454,27	955,27	2660,62	655,62
Gmina miejska: <i>Urban gmina:</i>				
Ostrów Mazowiecka	2352,27	1335,33	2660,95	633,67
Gmina miejsko-wiejska: <i>Urban-rural gmina:</i>				
Brok	2329,04	890,06	2506,75	713,64
Gminy wiejskie: <i>Rural gminas:</i>				
Andrzejewo	2486,40	594,72	2490,77	399,80
Boguty-Pianki	2607,17	692,73	2320,61	298,15
Malkinia Górna	2303,25	1004,82	2577,66	602,24
Nur	2908,11	950,19	2980,08	808,78
Ostrów Mazowiecka	2396,78	660,41	2738,17	780,88
Stary Lubotyń	2755,42	813,07	2776,07	740,95
Szulborze Wielkie	2887,30	832,27	2838,61	860,26
Wąsowo	2564,37	648,05	2619,17	592,41
Zaręby Kościelne	2673,86	766,17	2818,28	819,17

^a Łącznie z dotacjami na finansowanie zadań inwestycyjnych zakładów budżetowych, gospodarstw pomocniczych i funduszy celowych.
a Including allocations for financing investment tasks of budgetary establishments, auxiliary units and appropriated funds.

TABL. 4 (72). DOCHODY I WYDATKI BUDŻETÓW GMIN NA 1 MIESZKAŃCA W 2009 R. (cd.)
REVENUE AND EXPENDITURE OF GMINAS BUDGETS PER CAPITA IN 2009 (cont.)

WYSZCZEGÓLNIENIE SPECIFICATION	Dochody Revenue		Wydatki Expenditure		WYSZCZEGÓLNIENIE SPECIFICATION	Dochody Revenue		Wydatki Expenditure	
	ogółem total	w tym własne of which own revenue	ogółem total	w tym inwesty- cyjne ^a of which invest- ment expendi- ture ^a		ogółem total	w tym własne of which own revenue	ogółem total	w tym inwesty- cyjne ^a of which invest- ment expendi- ture ^a
PODREGION (SUBREGION) OSTROŁĘCKO-SIEDLECKI (cd.) (cont.)					PODREGION (SUBREGION) OSTROŁĘCKO-SIEDLECKI (dok.) (cont.)				
Powiat przasnyski	2657,01	884,27	2803,12	652,39	Powiat sokołowski	2406,15	982,59	2685,43	628,80
Gmina miejska: <i>Urban gmina:</i>					Gmina miejska: <i>Urban gmina:</i>				
Przasnysz	2415,97	1267,33	2662,90	733,63	Sokolów Podlaski	2343,31	1436,73	2919,62	682,44
Gmina miejsko-wiejska: <i>Urban-rural gmina:</i>					Gmina miejsko-wiejska: <i>Urban-rural gmina:</i>				
Chorzele	2751,14	641,35	2682,92	396,38	Kosów Lacki	2483,30	769,37	2992,52	1009,34
Gminy wiejskie: <i>Rural gminas:</i>					Gminy wiejskie: <i>Rural gminas:</i>				
Czernice Borowe	2616,37	703,05	2585,25	411,33	Bielany	2583,41	700,03	2440,94	340,58
Jednorozec	3146,87	576,17	3174,22	675,69	Ceranów	2419,58	647,69	2924,34	651,59
Krasne	2439,21	1098,90	2621,56	341,12	Jablonna Lacka	2538,33	783,85	2624,42	594,51
Krzynowłoga Mała	2809,47	762,71	3145,21	518,36	Repki	2571,05	770,23	2665,35	759,46
Przasnysz	2663,10	681,81	2975,91	1155,30	Sabnie	2340,55	793,12	2128,37	178,97
Powiat pułtusk	2528,27	992,73	2906,44	702,20	Sokolów Podlaski	2243,52	797,27	2223,89	381,99
Gmina miejsko-wiejska: <i>Urban-rural gmina:</i>					Sterdyń	2321,27	722,44	2562,04	699,56
Pułtusk	2274,13	1210,54	3013,82	845,25	Powiat węgrowski	2447,05	891,42	2611,46	570,84
Gminy wiejskie: <i>Rural gminas:</i>					Gmina miejska: <i>Urban gmina:</i>				
Gzy	2487,91	649,07	2521,17	311,07	Węgrów	2500,73	1555,84	2766,08	636,46
Obryte	2778,97	682,02	3350,86	898,02	Gmina miejsko-wiejska: <i>Urban-rural gmina:</i>				
Pokrzywnica	3004,43	1390,12	2822,24	727,19	Łochów	2378,64	813,88	2566,14	578,25
Świercze	2594,53	534,47	2524,32	274,08	Gminy wiejskie: <i>Rural gminas:</i>				
Winnica	2869,28	840,69	2895,66	666,93	Grębków	2222,96	486,86	2070,81	114,12
Zatory	2744,96	700,31	2727,94	557,38	Korytnica	2455,13	619,77	2437,13	447,56
Powiat siedlecki	2517,20	766,83	2693,57	714,49	Liw	2505,90	862,20	3077,57	1073,92
Gmina miejsko-wiejska: <i>Urban-rural gmina:</i>					Miedzna	2523,83	851,74	2616,82	687,26
Mordy	2279,66	543,48	2781,50	861,28	Sadowne	2330,64	606,78	2309,79	462,19
Gminy wiejskie: <i>Rural gminas:</i>					Stoczek	2740,83	667,06	2825,77	306,55
Domanice	3024,96	559,09	3120,03	789,03	Wierzbo	2425,89	840,22	2490,03	461,30
Korczew	2457,46	772,28	2664,14	811,92	Powiat wyszkowski	2411,27	971,19	2585,56	690,23
Koźmierz	2382,75	629,08	2552,94	523,63	Gmina miejsko-wiejska: <i>Urban-rural gmina:</i>				
Mokobody	2599,80	611,22	2400,03	501,49	Wyszków	2086,13	1112,37	2398,48	743,66
Paprotnia	2985,53	855,23	3419,63	1234,00	Gminy wiejskie: <i>Rural gminas:</i>				
Przesmyki	2445,94	622,78	2678,86	709,14	Brańszczyk	2428,15	739,39	2275,60	378,67
Siedlce	2262,41	1080,90	2537,64	801,55	Długosiodło	3083,88	847,27	2970,85	647,93
Skórzec	2406,74	611,52	2613,68	658,67	Rząśnik	2842,03	810,84	2813,69	750,69
Suchożebry	2358,83	752,13	2343,90	534,64	Somianka	2801,50	788,09	2984,67	596,39
Wiśniew	2537,13	774,12	2575,48	691,42	Zabrodzie	2815,83	887,48	3156,03	869,94
Wodynie	2965,77	835,78	3204,61	986,15					
Zbuczyn	2865,22	757,07	2921,74	576,93					

^a Łącznie z dotacjami na finansowanie zadań inwestycyjnych zakładów budżetowych, gospodarstw pomocniczych i funduszy celowych.
^a Including allocations for financing investment tasks of budgetary establishments, auxiliary units and appropriated funds.

TABL. 4 (72). DOCHODY I WYDATKI BUDŻETÓW GMIN NA 1 MIESZKAŃCA W 2009 R. (cd.)
REVENUE AND EXPENDITURE OF GMINAS BUDGETS PER CAPITA IN 2009 (cont.)

WYSZCZEGÓLNIENIE SPECIFICATION	Dochody Revenue		Wydatki Expenditure	
	ogółem total	w tym własne of which own revenue	ogółem total	w tym inwesty- cyjne ^a of which invest- ment expendi- ture ^a
PODREGION (SUBREGION)				
RADOMSKI	2521,95	885,00	2618,06	531,91
Powiat białobrzegi	2423,10	825,92	2401,93	421,97
Gminy miejsko-wiejskie:				
Urban-rural gminas:				
Białobrzegi	2075,05	1105,88	2113,78	380,05
Wyśmierzyce	2460,64	740,68	2493,23	386,59
Gminy wiejskie: Rural gminas:				
Promna	2351,99	788,18	2200,58	452,10
Radzanów	2682,35	499,53	2651,76	373,93
Stara Blotnica	2702,07	796,54	2767,45	623,73
Stromiec	2679,12	641,64	2575,99	332,35
Powiat kozienicki	2786,04	1442,32	2873,14	521,40
Gmina miejsko-wiejska:				
Urban-rural gmina:				
Kozienice	3039,62	2179,36	3221,95	605,99
Gminy wiejskie: Rural gminas:				
Garbatka-Letnisko	2027,38	701,28	2013,53	245,94
Głowaczów	2826,01	749,86	2935,12	620,48
Gniewoszów	2475,83	653,64	2406,81	249,66
Grabów nad Pilicą	2489,84	744,78	2551,00	579,36
Magnuszew	2858,52	752,62	2582,70	357,60
Sieciechów	2340,92	827,58	2585,79	569,81
Powiat lipski	2438,29	731,95	2507,54	463,94
Gmina miejsko-wiejska:				
Urban-rural gmina:				
Lipsko	2324,97	1099,00	2580,51	680,71
Gminy wiejskie: Rural gminas:				
Chotcza	2672,67	638,53	2638,02	421,47
Ciepielów	2781,99	626,80	2740,41	464,80
Rzeczniów	2463,06	514,59	2375,45	361,48
Sienno	2454,95	543,24	2309,07	218,04
Solec nad Wisłą	2174,75	524,64	2395,72	401,74
Powiat przysuski	2494,19	698,68	2616,61	639,93
Gmina miejsko-wiejska:				
Urban-rural gmina:				
Przysucha	1963,60	927,39	2166,01	499,81
Gminy wiejskie: Rural gminas:				
Borkowice	2504,48	514,76	2680,47	697,43
Gielniów	2411,49	680,56	2717,02	712,67
Klów	3113,39	797,84	3268,90	902,36
Odrzywół	2812,61	712,54	2501,58	297,94
Potworów	2960,49	617,45	3131,96	926,75
Rusinów	2660,72	401,56	2841,81	793,44
Wieniawa	2636,44	580,04	2586,63	584,71
PODREGION (SUBREGION)				
RADOMSKI (dok.) (cont.)				
Powiat radomski	2496,93	854,33	2587,63	539,19
Gmina miejska: Urban gmina:				
Pionki	2933,34	1896,34	2961,95	248,20
Gminy miejsko-wiejskie:				
Urban-rural gminas:				
Ilża	2126,33	692,45	2144,81	284,94
Skaryszew	2397,52	623,92	2831,89	844,04
Gminy wiejskie: Rural gminas:				
Gózd	2737,04	542,58	2673,63	590,31
Jastrzębia	2624,56	631,71	2552,17	279,03
Jedlińsk	2571,19	792,63	2496,07	725,95
Jedlnia-Letnisko	2356,12	933,09	2647,04	747,95
Kowala	2336,67	646,35	2354,10	465,36
Pionki	2444,68	613,08	2572,70	657,26
Przytyk	2628,02	558,06	2592,13	556,30
Wierzbica	2617,76	951,96	2805,06	515,32
Wolanów	2323,69	505,86	2345,44	465,01
Zakrzew	2330,57	694,57	2488,44	711,29
Powiat szydlowiecki	2452,32	680,91	2675,30	517,71
Gmina miejsko-wiejska:				
Urban-rural gmina:				
Szydłowiec	2219,50	768,87	2519,93	456,29
Gminy wiejskie: Rural gminas:				
Chlewiska	2620,63	634,65	2588,06	504,75
Jastrząb	2602,88	559,79	2854,92	554,52
Mirów	2882,89	391,92	2962,68	334,40
Orońsko	2629,18	736,63	2931,62	822,82
Powiat zwolenicki	2463,04	724,83	2560,76	576,10
Gmina miejsko-wiejska:				
Urban-rural gmina:				
Zwoleń	2165,06	912,70	2517,94	702,39
Gminy wiejskie: Rural gminas:				
Kazanów	2775,10	532,54	2676,23	474,23
Policzna	2511,41	644,91	2439,96	449,49
Przyłęk	2558,24	520,16	2464,32	409,10
Tczów	2911,62	689,51	2857,24	652,57
PODREGION (SUBREGION)				
WARSZAWSKI WSCHODNI	2493,86	1471,54	2853,12	853,36
Powiat garwoliński	2376,38	861,77	2615,33	690,07
Gminy miejskie: Urban gminas:				
Garwolin	2258,23	1333,88	2604,69	508,67
Łaskarzew	2771,57	825,22	3516,11	1008,16

^a Łącznie z dotacjami na finansowanie zadań inwestycyjnych zakładów budżetowych, gospodarstw pomocniczych i funduszy celowych.
^a Including allocations for financing investment tasks of budgetary establishments, auxiliary units and appropriated funds.

TABL. 4 (72). DOCHODY I WYDATKI BUDŻETÓW GMIN NA 1 MIESZKAŃCA W 2009 R. (cd.)
REVENUE AND EXPENDITURE OF GMINAS BUDGETS PER CAPITA IN 2009 (cont.)

WYSZCZEGÓLNIENIE SPECIFICATION	Dochody Revenue		Wydatki Expenditure		WYSZCZEGÓLNIENIE SPECIFICATION	Dochody Revenue		Wydatki Expenditure	
	ogółem total	w tym własne of which own revenue	ogółem total	w tym inwesty- cyjne ^a of which invest- ment expendi- ture ^a		ogółem total	w tym własne of which own revenue	ogółem total	w tym inwesty- cyjne ^a of which invest- ment expendi- ture ^a
PODREGION (SUBREGION) WARSZAWSKI WSCHODNI (cd.) (cont.)					PODREGION (SUBREGION) WARSZAWSKI WSCHODNI (dok.) (cont.)				
Powiat garwoliński (dok.) (cont.)					Powiat nowodworski.....	2647,18	1518,82	3162,05	936,58
Gminy miejsko-wiejskie:					Gmina miejska: <i>Urban gmina:</i>				
<i>Urban-rural gminas:</i>					Nowy Dwór Mazowiecki	2835,82	1994,07	3582,45	1125,94
Piława	2459,38	1115,37	2662,48	837,05	Gminy miejsko-wiejskie:				
Żelechów	2158,73	603,86	2327,76	336,62	<i>Urban-rural gminas:</i>				
Gminy wiejskie: <i>Rural gminas:</i>					Nasielsk	2284,89	771,49	2415,06	442,74
Borowie	2499,91	711,23	2636,94	713,24	Zakroczym	3288,37	1624,65	3757,42	723,61
Garwolin	2146,95	977,63	2610,23	1113,01	Gminy wiejskie: <i>Rural gminas:</i>				
Górzno	2328,41	556,40	2498,17	556,09	Czosnów	2981,20	2055,44	3671,07	1633,34
Łaskarzew	2590,58	698,85	3021,23	1135,86	Leoncin	2577,48	1256,11	2762,60	765,25
Maciejowice	2593,11	791,36	2672,62	597,82	Pomiechówek	2099,61	1201,21	2778,67	963,33
Miastków Kościelny	2372,88	618,30	2372,78	396,62	Powiat otwocki	2642,13	1839,28	3130,94	1108,05
Parysów	2343,70	503,19	2472,73	591,48	Gminy miejskie: <i>Urban gminas:</i>				
Sobolew	2442,26	600,06	2508,05	571,87	Józefów	2685,46	2073,26	2796,41	337,47
Trojanów	2320,34	566,14	2630,64	864,84	Otwock	3003,44	2357,31	3966,39	2006,44
Wilga	2512,20	1176,59	2290,25	329,08	Gmina miejsko-wiejska:				
Powiat legionowski	2687,79	1914,61	3132,18	931,26	<i>Urban-rural gmina:</i>				
Gmina miejska: <i>Urban gmina:</i>					Karczew	2343,98	1642,20	2558,71	602,95
Legionowo	2527,25	1842,34	2738,57	769,81	Gminy wiejskie: <i>Rural gminas:</i>				
Gmina miejsko-wiejska:					Celestynów	1933,30	1075,05	1991,62	377,19
<i>Urban-rural gmina:</i>					Kolbiel	2345,91	1107,71	2540,25	774,92
Serock	2716,43	1630,78	3410,98	1058,51	Osieck	2595,88	1082,64	3625,41	1620,59
Gminy wiejskie: <i>Rural gminas:</i>					Sobienie-Jeziory	2211,31	796,07	1968,38	387,71
Jabłonna	2666,23	1928,69	3308,16	724,56	Wiązowna	2752,63	1773,72	3314,34	842,93
Nieporęt	2976,24	2233,36	3399,44	1001,08	Powiat wołomiński	2430,54	1497,18	2839,19	895,34
Wieliszew	3121,11	2192,89	4145,05	1776,09	Gminy miejskie: <i>Urban gminas:</i>				
Powiat miński	2332,52	1242,32	2458,08	602,47	Kobyłka	3804,23	3107,29	5106,67	3293,78
Gminy miejskie: <i>Urban gminas:</i>					Marki	2332,38	1699,72	2435,75	531,12
Mińsk Mazowiecki	2329,65	1617,41	2413,15	633,40	Ząbki	2340,77	1670,33	3121,73	1206,16
Sulejówek	2751,17	1875,30	3106,65	953,47	Zielonka	2530,72	1883,25	3060,53	711,59
Gminy miejsko-wiejskie:					Gminy miejsko-wiejskie:				
<i>Urban-rural gminas:</i>					<i>Urban-rural gminas:</i>				
Halinów	2129,05	1171,56	2168,58	427,95	Radzymin	2523,33	1673,74	2834,06	700,25
Kałużyn	2298,87	827,47	2958,71	1181,75	Tłuszcz	2179,01	717,39	2288,42	368,93
Gminy wiejskie: <i>Rural gminas:</i>					Wołomin	2002,33	1164,31	2251,63	452,27
Ceglów	2164,86	746,20	2290,85	446,86	Gminy wiejskie: <i>Rural gminas:</i>				
Dębe Wielkie	2029,76	939,08	2193,40	540,79	Dąbrówka	2536,44	910,01	2465,32	329,93
Dobre	2431,70	1074,60	2405,05	369,13	Jadów	2690,28	1058,96	3253,54	1585,89
Jakubów	2263,52	705,42	2314,72	408,82	Klembów	2421,63	1099,95	2702,36	654,02
Łatowicz	2437,59	726,53	2317,85	474,95	Poświętne	2136,66	453,30	2389,46	253,33
Mińsk Mazowiecki	2111,43	1044,16	1867,59	237,56	Strachówka	2573,81	740,03	2540,15	706,37
Mrozy	2378,99	844,30	2718,92	794,32					
Siennica	2244,90	871,54	2219,39	268,03					
Stanisławów	2528,80	960,26	2916,52	793,93					

a Łącznie z dotacjami na finansowanie zadań inwestycyjnych zakładów budżetowych, gospodarstw pomocniczych i funduszy celowych.
a Including allocations for financing investment tasks of budgetary establishments, auxiliary units and appropriated funds.

TABL. 4 (72). DOCHODY I WYDATKI BUDŻETÓW GMIN NA 1 MIESZKAŃCA W 2009 R. (dok.)
REVENUE AND EXPENDITURE OF GMINAS BUDGETS PER CAPITA IN 2009 (cont.)

WYSZCZEGÓLNIENIE SPECIFICATION	Dochody Revenue		Wydatki Expenditure	
	ogółem total	w tym własne of which own revenue	ogółem total	w tym inwesty- cyjne ^a of which invest- ment expendi- ture ^a
PODREGION (SUBREGION) WARSZAWSKI ZACHODNI	2989,43	2129,02	3349,32	971,03
Powiat grodziski	3156,87	2284,68	3634,09	1262,56
Gminy miejskie: <i>Urban gminas:</i>				
Milanówek	3264,48	2531,77	3632,22	1106,26
Podkowa Leśna	4959,60	3937,27	5444,85	1060,94
Gmina miejsko-wiejska: <i>Urban-rural gmina:</i>				
Grodzisk Mazowiecki	3097,10	2362,49	3819,83	1803,46
Gminy wiejskie: <i>Rural gminas:</i>				
Baranów	2783,02	1365,68	2753,65	444,94
Jaktorów	2666,13	1475,30	2861,62	187,46
Żabia Wola	3257,61	2236,53	3371,60	874,57
Powiat grójcecki	2396,12	1311,41	2481,01	576,15
Gminy miejsko-wiejskie: <i>Urban-rural gminas:</i>				
Grójec	2454,53	1757,05	2652,41	700,80
Mogielnica	2384,33	833,28	2693,21	909,75
Nowe Miasto nad Pilicą	2117,20	999,22	2323,74	678,84
Warka	2305,11	1466,13	2196,46	316,98
Gminy wiejskie: <i>Rural gminas:</i>				
Belsk Duży	2592,38	1505,66	2332,22	370,09
Błędów	2253,78	943,76	2275,55	327,65
Chynów	2478,37	1171,74	2690,27	689,84
Goszczyn	3040,77	1484,69	2501,00	469,59
Jasieniec	2396,56	787,22	2779,90	812,00
Pniewy	2343,62	999,73	2387,61	436,07
Powiat piaseczyński	3646,06	2821,76	4122,62	1359,88
Gminy miejsko-wiejskie: <i>Urban-rural gminas:</i>				
Góra Kalwaria	2630,50	1727,20	2888,89	464,25
Konstancin-Jeziorna	4864,29	4030,16	5281,74	2404,57
Piaseczno	3694,09	2984,18	4127,77	1376,80
Tarczyn	2999,63	1912,73	3295,84	1120,60
Gminy wiejskie: <i>Rural gminas:</i>				
Lesznowola	4417,39	3425,62	5723,20	1773,48
Prażmów	2063,40	1259,96	2141,04	385,57
Powiat pruszkowski	3056,57	2383,90	3407,89	1142,59
Gminy miejskie: <i>Urban gminas:</i>				
Piastów	2225,26	1604,82	2333,03	463,26
Pruszków	2490,87	1984,37	2717,46	823,92
Gmina miejsko-wiejska: <i>Urban-rural gmina:</i>				
Brwinów	2738,75	2120,93	2910,87	591,56
PODREGION (SUBREGION) WARSZAWSKI ZACHODNI (dok.) (cont.)				
Powiat pruszkowski (dok.) (cont.)				
Gminy wiejskie: <i>Rural gminas:</i>				
Michałowice	4607,36	3773,76	4806,75	1887,03
Nadarzyn	5167,19	3827,81	7333,00	3777,81
Raszyn	3497,82	2744,26	3785,87	1345,65
Powiat sochaczewski	2454,97	1359,01	2585,33	439,22
Gmina miejska: <i>Urban gmina:</i>				
Sochaczew	2255,53	1509,96	2397,44	287,91
Gminy wiejskie: <i>Rural gminas:</i>				
Brochów	2613,17	1106,08	2607,71	563,73
Łłów	2492,07	720,50	2322,85	339,31
Młodzieszyn	2673,23	989,98	2507,42	232,52
Nowa Sucha	2397,70	849,10	3082,92	550,73
Rybno	2576,37	899,46	2702,83	819,57
Sochaczew	2641,38	1547,54	2836,00	799,31
Teresin	2773,51	1757,13	2876,64	579,50
Powiat warszawski zachodni	3156,17	2472,29	3839,79	1165,53
Gminy miejsko-wiejskie: <i>Urban-rural gminas:</i>				
Błonie	2897,85	2179,21	3453,54	1190,69
Łomianki	3306,84	2751,85	3976,91	1103,80
Ożarów Mazowiecki	3343,53	2740,89	3737,64	1058,66
Gminy wiejskie: <i>Rural gminas:</i>				
Izabelin	3581,48	2947,19	4287,23	1364,34
Kampinos	3499,80	2302,99	3682,78	1084,52
Leszno	2463,88	1473,96	3127,75	853,59
Stare Babice	3048,03	2382,78	4394,72	1423,67
Powiat żyrardowski	2441,78	1451,61	2609,17	339,12
Gmina miejska: <i>Urban gmina:</i>				
Żyrardów	2300,65	1512,29	2659,58	282,22
Gmina miejsko-wiejska: <i>Urban-rural gmina:</i>				
Mszczonów	3373,33	2307,74	3072,73	366,28
Gminy wiejskie: <i>Rural gminas:</i>				
Puszcza Mariańska	2138,66	787,83	2228,14	381,52
Radziejowice	2674,50	1441,54	3029,24	728,82
Wisłitki	2091,11	762,38	1958,51	314,13

^a Łącznie z dotacjami na finansowanie zadań inwestycyjnych zakładów budżetowych, gospodarstw pomocniczych i funduszy celowych.
^a Including allocations for financing investment tasks of budgetary establishments, auxiliary units and appropriated funds.

TABL. 5 (73). DOCHODY BUDŻETÓW POWIATÓW I MIAST NA PRAWACH POWIATU WEDŁUG RODZAJÓW W 2009 R.
REVENUE OF POWIATS BUDGETS AND CITIES WITH POWIAT STATUS BY TYPE IN 2009

WYSZCZEGÓLNIENIE SPECIFICATION	Ogółem Grand total	W tym Of which								
		dochody własne own revenue				dotacje celowe z budżetu państwa appropriated allocations from the state budget			subwencja ogólna general subsidy	
		razem total	w tym of which			razem total	w tym of which		razem total	w tym część oświatowa of which educational part
			udział w podatku dochodowym od osób prawnych share in corporate income tax	udział w podatku dochodowym od osób fizycznych share in personal income tax	dochody z majątku revenue from property		na zadania z zakresu administracji rządowej for government administra- tion tasks	na zadania własne for own tasks		
		w tys. zł		in thous. zł						
OGÓŁEM	14267472,9	10257555,0	739854,1	4325542,4	811973,0	1005242,4	724413,2	276532,9	2850565,8	2297063,5
TOTAL										
powiaty	2331453,9	823195,1	18906,4	474223,8	19590,6	407704,2	251487,6	153528,5	1024026,6	769600,1
powiats										
miasta na prawach powiatu	11936019,0	9434359,8	720947,7	3851318,6	792382,3	597538,2	472925,7	123004,4	1826539,2	1527463,4
cities with powiat status										
Podregion (Subregion) ciechanowsko- -płocki	969314,5	476807,7	8863,3	170999,0	15762,5	124419,2	89577,1	34381,2	339655,9	269922,3
Powiaty: Powiats:										
ciechanowski	74442,5	22790,1	688,1	10542,2	603,1	12642,5	8076,6	4392,4	36390,5	30951,4
gostyniński	41034,9	10009,3	53,0	3970,4	190,6	8004,8	4944,5	3060,3	20548,7	14606,0
mlawski	53526,9	13230,8	198,9	6745,2	329,2	8058,7	7566,2	450,5	29981,6	22543,7
płocki	75995,8	28023,8	270,9	9693,9	338,1	16062,2	4700,7	11328,7	30870,6	15720,4
płoński	71251,1	18549,7	199,8	7790,0	1408,3	8916,8	6832,4	2010,3	40038,6	29194,1
sierpecki	44073,9	10187,1	144,7	4194,3	79,2	8481,6	7222,4	1259,2	24184,2	17170,5
żuromiński	35066,7	6842,6	35,7	2341,3	299,1	7476,2	5432,9	1999,9	19771,0	13206,9
Miasto na prawach powiatu: City with powiat status:										
Płock	573922,7	367174,2	7272,2	125721,8	12515,0	54776,4	44801,5	9879,9	137870,8	126529,4
Podregion (Subregion) ostrolęcko-siedlecki	965643,7	358187,1	11598,5	155605,4	14683,7	162103,1	99722,2	62204,8	415020,0	329369,8
Powiaty: Powiats:										
łosicki	32408,5	7704,0	99,6	1969,9	96,2	8062,7	4354,5	3697,4	16180,2	11470,9
makowski	42233,2	8488,2	54,6	3366,6	131,6	9229,2	6910,0	2319,1	23767,8	15805,9
ostrolęcki	64710,7	18750,5	143,0	6659,3	49,0	12367,7	5045,9	7293,5	30347,8	15030,8
ostrowski	53000,3	14112,1	303,9	6975,9	191,2	8690,3	6328,3	2335,0	28882,4	21477,3
przasnyski	61409,3	15614,9	158,6	4039,0	310,9	16092,0	5228,9	10863,1	28272,7	20886,4
pultuski	54042,7	21078,9	120,6	5028,9	41,2	11103,0	5479,1	5624,0	20561,1	15542,2
siedlecki	35617,4	13064,2	156,2	5424,4	3021,0	2246,0	910,5	1335,5	18236,0	6556,9
sokołowski	41730,9	11614,4	182,9	5265,9	243,3	7910,7	5247,3	2663,4	20659,6	14967,3
węgorzowski	54205,6	13242,0	172,9	6281,7	222,1	7848,4	5824,1	1970,2	32043,2	25427,1
wyszowski	62382,6	17854,1	197,1	7530,7	204,5	12356,8	6205,2	6151,6	30518,3	25567,2
Miasta na prawach powiatu: Cities with powiat status:										
Ostrolęka	200610,4	98457,1	5344,3	40008,1	4679,2	28666,3	19801,8	8818,6	70904,4	64709,3
Siedlce	263292,1	118206,8	4664,8	63054,8	5493,7	37530,1	28386,7	9133,4	94646,4	91928,5

TABL. 5 (73). DOCHODY BUDŻETÓW POWIATÓW I MIAST NA PRAWACH POWIATU WEDŁUG RODZAJÓW W 2009 R. (dok.)
REVENUE OF POWIATS BUDGETS AND CITIES WITH POWIAT STATUS BY TYPE IN 2009 (cont.)

WYSZCZEGÓLNIENIE SPECIFICATION	Ogółem Grand total	W tym Of which								
		dochody własne own revenue			dotacje celowe z budżetu państwa appropriated allocations from the state budget			subwencja ogólna general subsidy		
		razem total	w tym of which		razem total	w tym of which		razem total	w tym część oświatowa of which educational part	
			udział w podatku dochodowym od osób prawnych share in corporate income tax	udział w podatku dochodowym od osób fizycznych share in personal income tax		dochody z majątku revenue from property	na zadania z zakresu administracji rządowej for government administration tasks			na zadania własne for own tasks
w tys. zł in thous. zł										
Podregion (Subregion) radomski.....	1085140,4	467392,2	9763,3	178285,2	39540,3	170796,7	121634,9	48594,7	411713,4	313190,8
Powiaty: Powiats:										
białobrzeski.....	22877,7	6324,4	36,4	2637,5	157,3	5289,1	4211,3	1050,9	10988,9	7144,6
kozienicki.....	45133,8	14647,5	419,1	6739,8	495,3	7272,3	5998,9	1243,2	19447,9	16479,7
lipski.....	36955,1	6524,8	42,8	2488,4	228,4	6567,5	4854,4	1693,1	18550,8	13872,1
przysuski.....	42612,9	6727,2	138,5	2279,9	575,8	5730,3	5488,7	32,0	29559,8	21816,9
radomski.....	99905,1	24953,0	114,6	11254,2	385,9	26122,4	17826,3	8274,6	42264,8	18313,3
szydlowiecki.....	30791,0	8189,5	25,1	2676,2	100,0	6383,5	5734,0	649,5	14642,8	6423,7
zwoleński.....	25386,2	6415,3	44,6	2180,2	178,4	6053,3	4959,2	1051,3	12153,5	7258,6
Miasto na prawach powiatu: City with powiat status:										
Radom.....	781478,6	393610,7	8942,2	148029,2	37419,2	107378,3	72562,1	34600,1	264104,9	221881,9
Podregion (Subregion) m.st. Warszawa.....	10116715,2	8456911,0	694724,2	3474504,7	732275,3	369187,0	307373,5	60572,4	1259012,7	1022414,3
Miasto na prawach powiatu: City with powiat status:										
m.st. Warszawa.....	10116715,2	8456911,0	694724,2	3474504,7	732275,3	369187,0	307373,5	60572,4	1259012,7	1022414,3
Podregion (Subregion) warszawski wschodni.....	502568,0	204756,9	4621,3	136487,3	5224,2	85248,7	52316,7	32758,7	196344,7	179043,3
Powiaty: Powiats:										
garwoliński.....	94858,1	18477,9	730,2	10050,5	1090,3	24547,5	7037,0	17510,5	50171,2	42715,3
legionowski.....	64081,8	34115,9	776,9	25293,2	172,7	10079,7	8218,0	1832,0	18916,2	15623,3
miński.....	96571,0	36793,3	526,9	23454,6	479,8	14572,1	8315,4	6204,5	43293,2	41625,6
nowodworski.....	45590,4	21636,1	670,4	11934,7	3277,1	8746,3	6366,9	2330,9	14244,4	11512,0
otwocki.....	85800,0	34558,2	751,8	24724,4	14,6	12399,5	9565,2	2813,6	35864,1	35351,7
wolomiński.....	115666,7	59175,5	1165,1	41029,7	189,7	14903,7	12814,2	2067,3	33855,7	32215,3
Podregion (Subregion) warszawski zachodni.....	628091,2	293500,0	10283,5	209660,7	4487,0	93487,6	53788,8	38021,0	228819,1	183123,0
Powiaty: Powiats:										
grodziski.....	64490,6	33331,1	741,3	24021,4	1690,4	7443,5	5921,9	1378,5	22687,0	19794,5
grójcecki.....	75622,3	23156,5	1131,1	10699,6	392,4	12134,8	6095,4	6037,5	38859,0	32111,8
piaseczyński.....	165643,4	91080,6	3456,4	66865,6	1200,1	25743,9	11057,1	14664,8	47240,1	29613,0
pruszkowski.....	112977,1	61974,1	2354,0	51148,0	593,5	16635,9	12849,1	3665,9	29463,9	22124,0
sochaczewski.....	70069,7	19407,6	691,3	10911,9	229,0	12362,0	5922,2	5094,3	37471,1	33156,7
warszawski zachodni.....	93401,3	46505,8	1432,2	35733,3	176,7	10792,3	5953,0	4819,9	35087,5	30103,2
żyrardowski.....	45886,8	18044,3	477,3	10280,9	204,9	8375,3	5990,2	2360,1	18010,4	16219,8

TABL. 6 (74). DOCHODY BUDŻETÓW POWIATÓW I MIAST NA PRAWACH POWIATU WEDŁUG DZIAŁÓW W 2009 R.
REVENUE OF POWIATS BUDGETS AND CITIES WITH POWIAT STATUS BY DIVISION IN 2009

WYSZCZEGÓLNIENIE SPECIFICATION	Ogółem Total	W tym Of which							
		transport i łączność transport and commu- nication	gospodarka mieszka- niowa dwelling economy	admini- stracja publiczna public administra- tion	oświata i wychowanie education	ochrona zdrowia health care	pomoc społeczna social assistance	pozostałe zadania w zakresie polityki społecznej other tasks in sphere of social policy	edukacyjna opieka wy- chowawcza educational care
w tys. zł in thous. zł									
OGÓŁEM	14267472,9	1005981,8	1580891,9	98145,8	109598,4	148812,8	639527,7	66850,0	14817,1
TOTAL									
powiaty	2331453,9	131592,7	34374,3	56908,1	23682,2	106773,0	208384,8	38915,3	3972,2
powiats									
miasta na prawach powiatu	11936019,0	874389,1	1546517,6	41237,7	85916,2	42039,8	431142,9	27934,6	10844,8
cities with powiat status									
Podregion (Subregion) ciechanowsko-plocki	969314,5	23932,2	19591,9	11947,6	9490,8	19457,0	87615,1	7641,4	2084,7
Powiaty: Powiats:									
ciechanowski	74442,5	3129,3	267,2	2322,0	1170,2	2210,5	9290,1	844,6	141,2
gostyński	41034,9	450,0	391,1	191,1	58,7	1656,1	8281,1	607,2	106,7
miławski	53526,9	774,1	89,9	613,9	821,7	2149,1	2908,5	824,9	293,4
plocki	75995,8	3967,4	1044,7	711,4	1498,0	3254,6	20127,7	1564,0	0,7
pioński	71251,1	6128,9	1470,3	3182,9	756,0	2348,8	2650,0	1007,9	81,9
sierpecki	44073,9	1329,0	129,6	1314,1	127,5	1905,1	2259,8	615,2	281,9
żuromiński	35066,7	2212,8	273,2	149,1	871,9	1624,7	2102,2	640,5	38,5
Miasto na prawach powiatu: City with powiat status:									
Plock	573922,7	5940,9	15925,9	3463,1	4186,7	4308,3	39995,8	1537,2	1140,4
Podregion (Subregion) ostrołęcko-siedlecki	965643,7	66572,5	18478,0	21769,7	12756,8	26802,3	90103,4	11564,4	3402,1
Powiaty: Powiats:									
łosicki	32408,5	7745,3	91,4	808,0	76,6	957,4	271,1	625,1	178,9
makowski	42233,2	3840,1	138,7	276,9	330,3	2015,2	1354,3	590,3	1,1
ostrołęcki	64710,7	15428,7	189,8	2000,0	1391,0	3731,8	1088,2	2100,6	5,8
ostrowski	53000,3	5495,7	608,5	1711,0	456,3	2832,3	788,9	904,3	32,2
przasnyski	61409,3	7215,2	404,5	1524,0	735,0	1453,1	6957,6	650,9	5,0
pultuski	54042,7	3226,0	202,9	182,9	234,5	7302,5	10151,3	763,3	45,6
siedlecki	35617,4	3901,0	50,2	4870,3	24,4	21,4	2030,1	158,5	74,5
sokołowski	41730,9	1945,4	761,4	1508,8	355,0	1287,3	4173,3	1128,2	37,7
węgrowski	54205,6	4708,4	217,7	1712,5	1056,4	1985,2	990,5	699,4	197,3
wyszkowski	62382,6	3688,3	382,0	1734,7	838,8	2062,4	9977,2	785,1	104,0
Miasta na prawach powiatu: Cities with powiat status:									
Ostrołęka	200610,4	1906,0	6731,4	2924,8	4271,1	33,4	24717,6	167,4	1590,8
Siedlce	263292,1	7472,4	8699,5	2515,8	2987,4	3120,5	27603,2	2991,4	1129,2

TABL. 6 (74). DOCHODY BUDŻETÓW POWIATÓW I MIAST NA PRAWACH POWIATU WEDŁUG DZIAŁÓW W 2009 R. (dok.)
REVENUE OF POWIATS BUDGETS AND CITIES WITH POWIAT STATUS BY DIVISION IN 2009 (cont.)

WYSZCZEGÓLNIENIE SPECIFICATION	Ogółem Total	W tym Of which							
		transport i łączność transport and commu- nication	gospodarka mieszka- niowa dwelling economy	admini- stracja publiczna public administra- tion	oświata i wychowanie education	ochrona zdrowia health care	pomoc społeczna social assistance	pozostałe zadania w zakresie polityki społecznej other tasks in sphere of social policy	edukacyjna opieka wy- chowawcza educational care
w tys. zł in thous. zł									
Podregion (Subregion) radomski.....	1085140,4	52856,1	57090,3	14255,3	19821,2	32888,9	113311,7	12808,9	5994,2
Powiaty: Powiats:									
bialobrzescki.....	22877,7	1789,2	172,3	178,3	147,4	894,9	1498,7	417,4	1,2
kozienicki.....	45133,8	4407,0	937,8	1766,9	361,7	2277,9	2860,6	532,7	376,1
lipski.....	36955,1	3879,3	25,9	985,6	482,4	1179,0	5101,8	566,1	284,7
przysuski.....	42612,9	1548,9	609,6	1165,5	301,2	2242,7	272,4	849,4	251,4
radomski.....	99905,1	3834,6	256,7	4289,4	864,2	16688,6	11323,4	7783,6	0,1
szydlowiecki.....	30791,0	1288,6	187,3	987,6	1053,5	2337,6	2650,0	1303,0	128,6
zwoleński.....	25386,2	1227,7	294,3	967,7	270,3	1318,9	2423,5	529,5	64,4
Miasto na prawach powiatu: City with powiat status:									
Radom.....	781478,6	34880,8	54606,5	3914,2	16340,7	5949,2	87181,4	827,1	4887,9
Podregion (Subregion) m.st. Warszawa.....	10116715,2	824189,0	1460554,2	28419,8	58130,4	28628,5	251644,8	22411,6	2096,5
Miasto na prawach powiatu: City with powiat status:									
m.st. Warszawa.....	10116715,2	824189,0	1460554,2	28419,8	58130,4	28628,5	251644,8	22411,6	2096,5
Podregion (Subregion) warszawski wschodni...	502568,0	15001,4	10790,0	10701,9	4512,0	31049,4	36883,3	8431,3	318,6
Powiaty: Powiats:									
garwoliński.....	94858,1	3449,8	1824,1	2507,3	594,1	17881,9	2669,3	690,2	21,6
legionowski.....	64081,8	2415,3	2075,0	1063,9	212,1	1609,8	3793,5	499,7	1,8
miński.....	96571,0	446,8	1040,4	3538,6	2710,9	3546,1	11183,9	895,3	150,3
nowodworski.....	45590,4	1874,8	3879,5	2268,0	67,5	1257,2	4655,0	430,8	0,9
otwocki.....	85800,0	2744,4	1249,7	771,6	639,1	1566,0	6220,2	586,8	—
wołomiński.....	115666,7	4070,4	721,4	552,4	288,2	5188,4	8361,5	5328,5	144,0
Podregion (Subregion) warszawski zachodni...	628091,2	23430,6	14387,4	11051,5	4887,3	9986,8	59969,4	3992,4	920,9
Powiaty: Powiats:									
grodziski.....	64490,6	1807,6	3175,0	222,3	288,8	756,0	2998,5	603,3	—
grójecki.....	75622,3	6218,5	769,3	2782,0	425,3	1585,1	8314,0	632,7	284,1
piaseczyński.....	165643,4	5645,8	4465,9	2862,4	1132,9	1855,9	21322,9	611,9	13,8
pruskowski.....	112977,1	2597,8	2934,7	1346,8	1179,2	1741,0	8503,5	473,9	198,1
sochaczewski.....	70069,7	6858,2	640,5	1047,8	910,0	1535,3	2957,3	539,7	338,8
warszawski zachodni.....	93401,3	34,4	1475,3	999,1	220,5	968,5	8831,4	378,4	85,7
żyrardowski.....	45886,8	268,2	926,5	1791,1	730,7	1545,0	7041,7	752,6	0,4

TABL. 7 (75). WYDATKI BUDŻETÓW POWIATÓW I MIAST NA PRAWACH POWIATU WEDŁUG RODZAJÓW W 2009 R.
EXPENDITURE OF POWIATS BUDGETS AND CITIES WITH POWIAT STATUS BY TYPE IN 2009

WYSZCZEGÓLNIENIE SPECIFICATION	Ogółem Grand total	Wydatki majątkowe Property expenditure		Wydatki bieżące Current expenditure				
		razem total	w tym inwestycyjne ^a of which investment expenditure ^a	razem total	w tym of which			
					dotacje allocations	świadczenia na rzecz osób fizycznych benefits for natural persons	wynagrodzenia wages and salaries	zakup mate- riałów i usług purchase of materials and services
w tys. zł in thous. zł								
OGÓŁEM	15880210,9	3075889,1	2969049,1	12804321,9	1071337,2	593473,7	4126862,7	4319548,5
TOTAL								
powiaty	2490457,4	535686,3	535686,3	1954771,1	121009,0	81709,3	984695,4	358353,2
powiats								
miasta na prawach powiatu	13389753,6	2540202,8	2433362,8	10849550,8	950328,2	511764,4	3142167,3	3961195,3
cities with powiat status								
Podregion (Subregion) ciechanowsko-płocki	1026442,4	182291,2	159331,2	844151,2	70325,1	59775,6	389377,9	174856,9
Powiaty: Powiats:								
ciechanowski	77953,8	8061,7	8061,7	69892,2	3851,1	2313,4	41522,8	10992,6
gostyniński	42021,0	3601,6	3601,6	38419,4	618,7	1068,0	21883,7	8481,7
miławski	50901,7	5040,1	5040,1	45861,6	3035,4	1757,2	25836,0	7596,9
płocki	76289,3	9219,3	9219,3	67070,1	2456,7	2313,0	33593,4	17050,2
płoński	76027,3	17588,5	17588,5	58438,8	2408,6	2436,2	33773,5	9999,2
sierpecki	46430,5	8832,4	8832,4	37598,1	1303,3	1520,6	22287,1	5761,3
żuromiński	35217,7	5034,9	5034,9	30182,7	988,5	1252,4	16490,5	6431,8
Miasto na prawach powiatu: City with powiat status:								
Płock	621601,0	124912,7	101952,7	496688,3	55662,7	47114,9	193990,8	108543,2
Podregion (Subregion) ostrołęcko-siedlecki	1015034,7	230165,4	226285,4	784869,3	74754,7	61091,0	393999,8	137901,2
Powiaty: Powiats:								
łosicki	35029,3	12872,2	12872,2	22157,1	492,4	707,7	13392,2	3553,5
makowski	42381,6	9584,7	9584,7	32796,9	460,6	1555,4	18950,1	5817,0
ostrołęcki	67877,6	31749,7	31749,7	36127,9	1209,6	2348,9	17416,6	6963,7
ostrowski	52592,4	13192,5	13192,5	39399,9	865,5	1778,3	23711,7	5652,3
przasnyski	58465,2	18502,3	18502,3	39962,9	2177,5	1490,5	22774,1	7226,6
pultuski	59868,8	18736,9	18736,9	41131,9	619,3	1439,7	24863,4	7031,9
siedlecki	33144,1	11363,1	11363,1	21780,9	2726,9	1578,0	10223,0	4815,9
sokołowski	41304,2	6166,2	6166,2	35138,0	3412,8	1253,5	18816,5	6148,9
węgrowski	55142,3	10355,9	10355,9	44786,4	2161,3	1706,7	24575,9	8377,0
wyszkowski	62607,4	8219,8	8219,8	54387,6	6578,9	2150,6	29289,6	7791,2
Miasta na prawach powiatu: Cities with powiat status:								
Ostrołęka	220675,5	44202,9	42602,9	176472,6	11869,4	20354,9	88399,8	33538,5
Siedlce	285946,3	45219,1	42939,1	240727,2	42180,5	24726,9	101587,0	40984,8

^a Łącznie z dotacjami na finansowanie zadań inwestycyjnych zakładów budżetowych, gospodarstw pomocniczych i funduszy celowych.
^a Including allocations for financing investment tasks of budgetary establishments, auxiliary units and appropriated funds.

TABL. 7 (75). WYDATKI BUDŻETÓW POWIATÓW I MIAST NA PRAWACH POWIATU WEDŁUG RODZAJÓW W 2009 R. (dok.)
EXPENDITURE OF POWIATS BUDGETS AND CITIES WITH POWIAT STATUS BY TYPE IN 2009 (cont.)

WYSZCZEGÓLNIENIE SPECIFICATION	Wydatki majątkowe Property expenditure			Wydatki bieżące Current expenditure				
	Ogółem Grand total	razem total	w tym inwestycyjne ^a of which investment expenditure ^a	razem total	w tym of which			
					dotacje allocations	świadczenia na rzecz osób fizycznych benefits for natural persons	wynagrodzenia wages and salaries	zakup mate- rialów i usług purchase of materials and services
w tys. zł in thous. zł								
Podregion (Subregion) radomski.....	1240440,2	296708,2	296708,2	943732,0	51229,5	109592,9	428084,8	217535,5
Powiaty: Powiats:								
białobrzeski.....	22483,7	2732,9	2732,9	19750,8	465,4	802,3	12220,3	2895,5
kozienicki.....	47296,6	9362,3	9362,3	37934,3	1173,3	1596,0	21769,4	6255,6
lipski.....	41837,7	10879,5	10879,5	30958,1	312,8	1418,4	18319,4	5632,6
przysuski.....	43672,2	6862,7	6862,7	36809,5	1537,1	1600,9	19494,7	7447,8
radomski.....	114117,7	32216,4	32216,4	81901,3	1585,0	3454,6	38736,7	12250,5
szydlowiecki.....	30431,6	5254,6	5254,6	25177,0	288,1	764,7	13562,2	5592,9
zwoleński.....	27277,3	5170,1	5170,1	22107,2	708,6	1055,2	12710,6	3747,9
Miasto na prawach powiatu: City with powiat status:								
Radom.....	913323,5	224229,7	224229,7	689093,8	45159,0	98900,7	291271,5	173712,7
Podregion (Subregion) m.st. Warszawa.....	11348207,2	2101638,3	2021638,3	9246568,9	795456,6	320667,0	2466918,3	3604416,1
Miasto na prawach powiatu: City with powiat status:								
m.st. Warszawa.....	11348207,2	2101638,3	2021638,3	9246568,9	795456,6	320667,0	2466918,3	3604416,1
Podregion (Subregion) warszawski wschodni...	535269,5	112731,0	112731,0	422538,4	27179,9	20404,9	219819,5	78490,4
Powiaty: Powiats:								
garwoliński.....	98193,3	27214,3	27214,3	70979,0	4785,1	2273,5	41121,1	10122,9
legionowski.....	69241,0	15173,3	15173,3	54067,7	3807,4	3245,6	24138,0	8735,1
miński.....	99800,1	14426,1	14426,1	85374,0	4577,5	3030,9	47826,0	17211,7
nowodworski.....	54576,6	16427,3	16427,3	38149,2	1783,6	2888,0	20883,7	7038,0
otwocki.....	91050,2	11248,4	11248,4	79801,8	1459,0	2085,8	45275,0	13906,3
wolomiński.....	122408,3	28241,5	28241,5	94166,8	10767,2	6881,1	40575,7	21476,4
Podregion (Subregion) warszawski zachodni...	714817,0	152354,9	152354,9	562462,1	52391,3	21942,4	228662,5	106348,3
Powiaty: Powiats:								
grodziski.....	72419,3	16990,0	16990,0	55429,4	5207,4	1931,0	26598,1	7838,2
grójceki.....	85966,6	19920,0	19920,0	66046,6	3894,4	3911,8	33422,7	14308,4
piaseczyński.....	195200,7	41731,8	41731,8	153468,9	11279,6	4032,0	51064,3	30604,9
pruszkowski.....	125540,9	29263,8	29263,8	96277,1	8327,5	5004,1	32389,7	16768,3
sochaczewski.....	71088,3	12209,1	12209,1	58879,2	3749,5	2325,0	31144,0	12819,6
warszawski zachodni.....	111461,3	24464,6	24464,6	86996,6	16569,5	2674,3	30195,9	15107,3
żyrardowski.....	53139,9	7775,6	7775,6	45364,3	3363,3	2064,1	23847,8	8901,7

^a Łącznie z dotacjami na finansowanie zadań inwestycyjnych zakładów budżetowych, gospodarstw pomocniczych i funduszy celowych.
^a Including allocations for financing investment tasks of budgetary establishments, auxiliary units and appropriated funds.

TABL. 8 (76). WYDATKI BUDŻETÓW POWIATÓW I MIAST NA PRAWACH POWIATU WEDŁUG DZIAŁÓW W 2009 R.
EXPENDITURE OF POWIATS BUDGETS AND CITIES WITH POWIAT STATUS BY DIVISION IN 2009

WYSZCZEGÓLNIENIE SPECIFICATION	Ogółem Total	W tym Of which							
		transport i łączność transport and commu- nication	gospodarka mieszka- niowa dwelling economy	admini- stracja publiczna public administra- tion	oświata i wychowanie education	ochrona zdrowia health care	pomoc społeczna social assistance	pozostałe zadania w zakresie polityki społecznej other tasks in sphere of social policy	edukacyjna opieka wy- chowawcza educational care
w tys. zł in thous. zł									
OGÓŁEM	15880210,9	3671577,8	1310794,6	1277651,7	3669856,8	415065,8	1294787,8	200185,5	471201,1
TOTAL									
powiaty	2490457,4	474101,4	19398,8	304706,2	689311,8	125586,2	341649,6	86603,9	141115,1
powiats									
miasta na prawach powiatu	13389753,6	3197476,4	1291395,8	972945,6	2980545,0	289479,6	953138,3	113581,6	330086,0
cities with powiat status									
Podregion (Subregion) ciechanowsko-plocki	1026442,4	134669,4	12539,7	97874,2	318277,2	31354,3	138652,4	23078,7	43529,1
Powiaty: Powiats:									
ciechanowski	77953,8	10630,7	81,8	9183,8	26591,7	2231,8	14228,7	2404,6	4653,7
gostyński	42021,0	3959,3	98,7	5559,1	12168,6	2573,4	9794,1	1769,6	2958,4
miawski	50901,7	5618,6	79,2	6315,5	19842,7	2175,7	6145,0	2175,6	2253,0
plocki	76289,3	13233,9	219,4	10969,5	16459,9	3254,3	24753,8	4128,7	1483,1
pioński	76027,3	18077,5	349,1	7753,1	26434,6	2882,8	6720,2	2894,7	3841,0
sierpecki	46430,5	4871,2	48,2	5455,9	14900,6	2725,3	4412,3	1765,3	2767,5
żuromiński	35217,7	6073,4	169,7	3977,0	13764,6	1632,7	3051,0	1344,2	1016,6
Miasto na prawach powiatu: City with powiat status:									
Plock	621601,0	72204,8	11493,6	48660,3	188114,5	13878,3	69547,2	6595,9	24555,8
Podregion (Subregion) ostrolęcko-siedlecki	1015034,7	165599,7	17808,7	90980,4	364485,5	32899,9	131678,5	25576,9	46045,0
Powiaty: Powiats:									
łosicki	35029,3	12450,2	68,0	2580,1	7367,9	957,4	1077,4	2911,2	4049,9
makowski	42381,6	8718,1	84,6	4618,3	14250,4	2018,4	3043,8	1563,2	2355,4
ostrolęcki	67877,6	33206,6	267,0	7224,0	12594,6	3731,8	3489,0	3667,1	1139,8
ostrowski	52592,4	11308,2	71,3	5818,9	21154,0	3451,6	2549,6	1764,9	2397,2
przasnyski	58465,2	8162,4	281,0	5417,5	15880,9	1591,6	8947,1	1400,4	2760,2
pultuski	59868,8	12216,8	141,5	5246,2	12321,2	8081,3	10938,2	1344,7	3904,3
siedlecki	33144,1	12126,2	54,7	8206,5	3275,3	21,4	3653,7	974,7	2903,5
sokołowski	41304,2	6173,9	827,0	5582,1	13042,3	1386,8	5381,6	1747,0	1814,2
węgrowski	55142,3	9245,4	150,5	5711,3	23378,2	2245,2	3542,9	1153,3	4073,4
wyszkowski	62607,4	7185,4	145,9	6413,8	21060,7	2250,9	13130,4	2209,0	4468,7
Miasta na prawach powiatu: Cities with powiat status:									
Ostrolęka	220675,5	28409,7	5048,9	15133,4	90136,0	827,3	34721,9	1745,0	7003,9
Siedlce	285946,3	16396,8	10668,4	19028,3	130024,1	6336,3	41203,0	5096,2	9174,4

TABL. 8 (76). WYDATKI BUDŻETÓW POWIATÓW I MIAST NA PRAWACH POWIATU WEDŁUG DZIAŁÓW W 2009 R. (dok.)
EXPENDITURE OF POWIATS BUDGETS AND CITIES WITH POWIAT STATUS BY DIVISION IN 2009 (cont.)

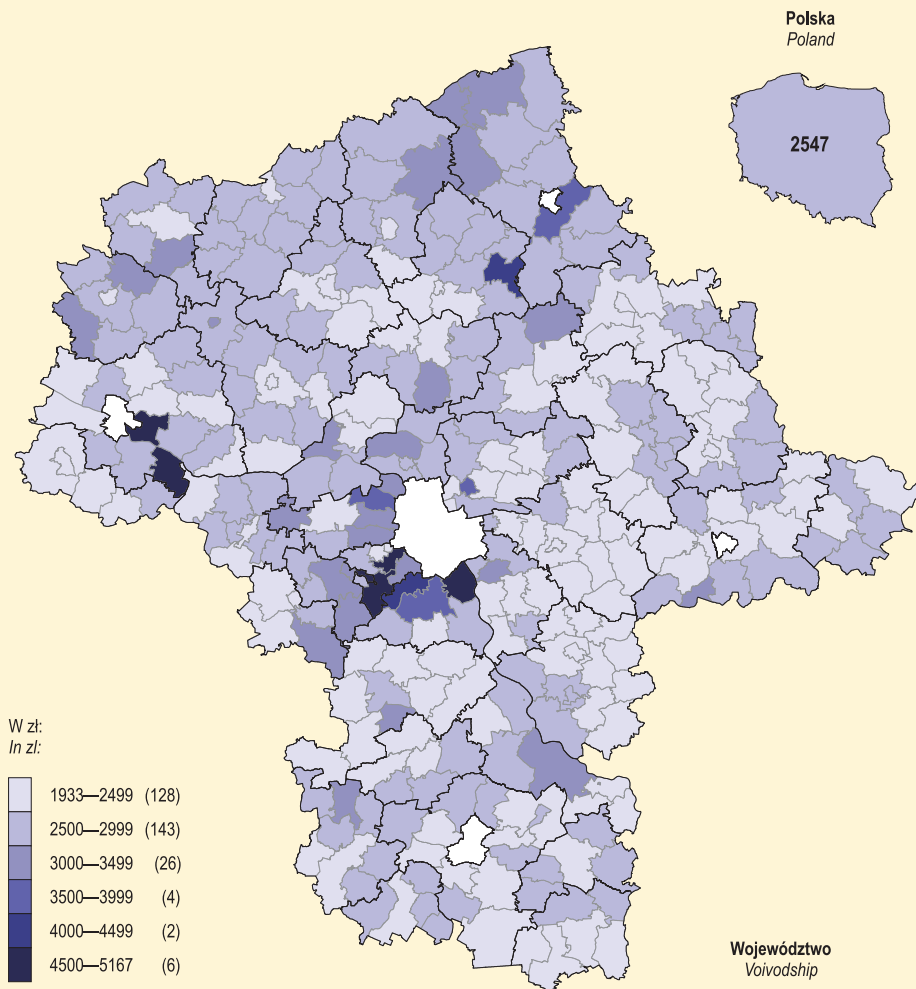
WYSZCZEGÓLNIENIE SPECIFICATION	Ogółem Total	W tym Of which							
		transport i łączność transport and commu- nication	gospodarka mieszka- niowa dwelling economy	admini- stracja publiczna public administra- tion	oświata i wychowanie education	ochrona zdrowia health care	pomoc społeczna social assistance	pozostałe zadania w zakresie polityki społecznej other tasks in sphere of social policy	edukacyjna opieka wy- chowawcza educational care
w tys. zł in thous. zł									
Podregion (Subregion) radomski.....	1240440,2	224834,3	70221,6	84408,9	405789,5	67196,0	178139,8	27175,3	46384,0
Powiaty: Powiats:									
białobrzeski.....	22483,7	3575,3	97,4	3237,5	7114,5	894,9	2371,0	810,5	440,2
kozienicki.....	47296,6	8845,2	116,6	6613,4	13116,2	2277,9	4730,6	1526,8	3562,4
lipski.....	41837,7	11493,0	84,2	3624,9	11556,5	1116,6	6389,9	1331,2	2518,6
przysuski.....	43672,2	6701,2	73,7	3606,9	15014,2	2570,3	1165,8	1352,5	9529,8
radomski.....	114117,7	29434,5	79,6	13114,4	18220,4	19409,2	18611,6	11470,3	1799,5
szydlowiecki.....	30431,6	4128,7	89,5	4483,5	7907,8	2768,0	3544,1	2947,1	1075,1
zwoleński.....	27277,3	5380,4	135,5	3492,0	6856,2	1766,0	3538,8	1126,3	822,5
Miasto na prawach powiatu: City with powiat status:									
Radom.....	913323,5	155276,1	69545,0	46236,2	326003,8	36393,2	137788,0	6610,5	26635,8
Podregion (Subregion) m.st. Warszawa.....	11348207,2	2925189,0	1194639,9	843887,4	2246266,6	232044,5	669878,1	93534,0	262716,1
Miasto na prawach powiatu: City with powiat status:									
m.st. Warszawa.....	11348207,2	2925189,0	1194639,9	843887,4	2246266,6	232044,5	669878,1	93534,0	262716,1
Podregion (Subregion) warszawski wschodni...	535269,5	87514,7	4676,5	63529,1	167518,5	36234,0	70349,5	18056,1	34814,5
Powiaty: Powiats:									
garwoliński.....	98193,3	12722,1	243,1	8280,0	39207,4	18143,6	5695,4	1789,3	6678,9
legionowski.....	69241,0	14936,0	1676,4	10008,4	17491,7	1866,6	8080,1	1903,3	1885,3
miński.....	99800,1	9253,5	506,7	9494,2	40299,2	4025,6	18792,3	2571,1	8912,3
nowodworski.....	54576,6	12222,6	705,5	11127,3	12526,5	2164,7	8267,3	1742,9	1129,7
otwocki.....	91050,2	12718,5	1040,4	10378,8	28397,6	2125,5	12846,2	2064,3	9581,0
wołomiński.....	122408,3	25661,9	504,4	14240,4	29596,0	7908,0	16668,3	7985,2	6627,3
Podregion (Subregion) warszawski zachodni...	714817,0	133770,7	10908,3	96971,7	167519,4	15337,0	106089,5	12764,5	37712,4
Powiaty: Powiats:									
grodziski.....	72419,3	15942,4	3169,5	8138,0	19366,3	1759,1	7863,7	1817,7	1081,8
grójcecki.....	85966,6	16928,9	433,7	10331,1	26495,4	2995,2	15441,1	1731,9	5448,9
piaseczyński.....	195200,7	47936,1	2975,9	15890,4	30465,3	1908,0	36211,4	1930,0	8052,5
pruszkowski.....	125540,9	12632,8	2676,9	30642,3	20892,1	3964,0	13536,0	1986,3	4730,7
sochaczewski.....	71088,3	11964,5	255,0	8020,1	31173,6	1809,3	6639,8	1609,3	4843,6
warszawski zachodni.....	111461,3	23005,9	1248,9	18006,1	21456,3	945,1	14791,7	1877,0	10410,1
żyrardowski.....	53139,9	5360,2	148,3	5943,7	17670,5	1956,3	11605,8	1812,3	3144,9

TABL. 9 (77). DOCHODY I WYDATKI BUDŻETÓW POWIATÓW I MIAST NA PRAWACH POWIATU NA 1 MIESZKAŃCA
W 2009 R.
REVENUE AND EXPENDITURE OF POWIATS BUDGETS AND CITIES WITH POWIAT STATUS PER CAPITA
IN 2009

WYSZCZEGÓLNIENIE SPECIFICATION	Dochody Revenue		Wydatki Expenditure		WYSZCZEGÓLNIENIE SPECIFICATION	Dochody Revenue		Wydatki Expenditure	
	ogółem total	w tym własne of which own revenue	ogółem total	w tym inwesty- cyjne ^a of which invest- ment expendi- ture ^a		ogółem total	w tym własne of which own revenue	ogółem total	w tym inwesty- cyjne ^a of which invest- ment expendi- ture ^a
OGÓŁEM TOTAL	2736,45	1967,36	3045,77	569,45	Podregion (Subregion) radomski	1744,90	751,56	1994,62	477,10
powiaty powiats	771,85	272,53	824,49	177,34	Powiaty: Powiats:				
miasta na prawach powiatu cities with powiat status	5442,14	4301,52	6104,95	1109,47	białobrzeski.....	679,47	187,83	667,77	81,17
Podregion (Subregion) ciechanowsko-plocki	1553,01	763,93	1644,53	255,28	kozienicki.....	736,66	239,07	771,96	152,81
Powiaty: Powiats:					lipski.....	1022,50	180,53	1157,59	301,02
ciechanowski.....	823,11	251,99	861,93	89,14	przysuski.....	985,50	155,58	1009,99	158,71
gostyniński.....	877,25	213,98	898,33	77,00	radomski.....	680,51	169,97	777,32	219,44
mławski.....	736,16	181,96	700,05	69,32	sztytowiecki.....	770,18	204,84	761,19	131,43
plocki.....	707,92	261,05	710,65	85,88	zwolęński.....	688,51	173,99	739,80	140,22
pioński.....	816,92	212,68	871,68	201,66	Miasto na prawach powiatu: City with powiat status:				
sierpecki.....	827,18	191,19	871,41	165,77	Radom.....	3490,08	1757,87	4078,90	1001,41
żuromiński.....	883,34	172,37	887,14	126,83	Podregion (Subregion) m.st. Warszawa	5911,14	4941,33	6630,69	1181,23
Miasto na prawach powiatu: City with powiat status:					Miasto na prawach powiatu: City with powiat status:				
Plock.....	4530,67	2898,55	4907,05	804,84	m.st. Warszawa.....	5911,14	4941,33	6630,69	1181,23
Podregion (Subregion) ostrołęcko-siedlecki	1290,86	478,82	1356,88	302,50	Podregion (Subregion) warszawski wschodni	660,63	269,15	703,61	148,19
Powiaty: Powiats:					Powiaty: Powiats:				
łosicki.....	1009,05	239,86	1090,64	400,78	garwoliński.....	887,70	172,92	918,91	254,68
makowski.....	914,45	183,79	917,67	207,53	legionowski.....	626,88	333,74	677,35	148,43
ostrołęcki.....	766,32	222,05	803,83	375,99	miński.....	670,59	255,49	693,01	100,17
ostrowski.....	709,99	189,05	704,53	176,73	nowodworski.....	596,43	283,05	713,99	214,91
przasnyski.....	1167,99	296,99	1111,99	351,91	otwocki.....	719,91	289,96	763,97	94,38
pultuski.....	1060,47	413,63	1174,80	367,67	wolomiński.....	545,52	279,09	577,31	133,19
siedlecki.....	442,13	162,17	411,43	141,06	Podregion (Subregion) warszawski zachodni	840,22	392,62	956,23	203,81
sokolowski.....	745,26	207,42	737,64	110,12	Powiaty: Powiats:				
węrowski.....	807,29	197,21	821,24	154,23	grodziski.....	791,87	409,27	889,22	208,62
wyszkowski.....	863,69	247,19	866,80	113,80	grójecki.....	780,46	238,99	887,22	205,59
Miasta na prawach powiatu: Cities with powiat status:					piaseczyński.....	1062,78	584,38	1252,42	267,75
Ostrołęka.....	3717,83	1824,67	4089,69	789,54	pruskowski.....	755,41	414,38	839,42	195,67
Siedlce.....	3408,49	1530,26	3701,76	555,87	sochaczewski.....	836,15	231,59	848,31	145,69
					warszawski zachodni.....	891,76	444,02	1064,19	233,58
					żyrardowski.....	609,82	239,80	706,22	103,34

^a Łącznie z dotacjami na finansowanie zadań inwestycyjnych zakładów budżetowych, gospodarstw pomocniczych i funduszy celowych.
^a Including allocations for financing investment tasks of budgetary establishments, auxiliary units and appropriated funds.

DOCHODY BUDŻETÓW GMIN^α NA 1 MIESZKAŃCA W 2009 R.
REVENUE OF GMINAS BUDGETS^α PER CAPITA IN 2009

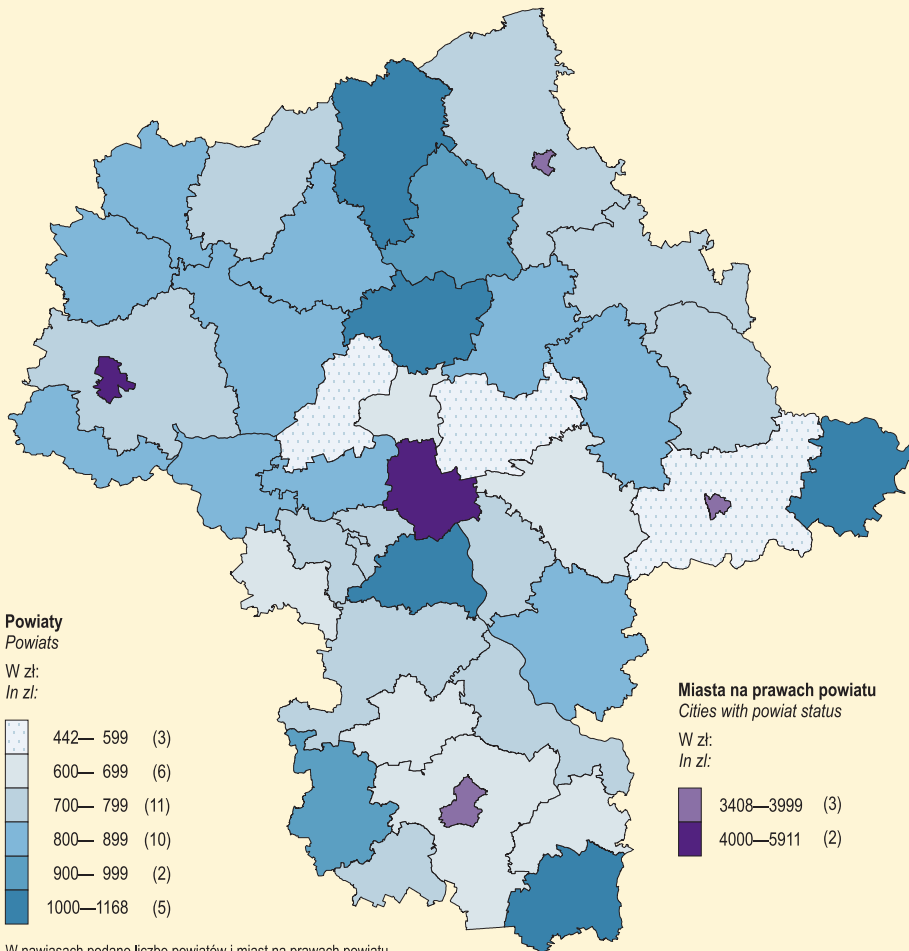


W nawiasach podano liczbę gmin.
 Number of gminas is given in brackets.

miasta na prawach powiatu
 cities with powiat status

^α Bez dochodów gmin mających również status miasta na prawach powiatu.
^α Excluding revenue of gminas which are also cities with powiat status.

DOCHODY BUDŻETÓW POWIATÓW I MIAST NA PRAWACH POWIATU NA 1 MIESZKAŃCA W 2009 R.
REVENUE OF POWIATS BUDGETS AND CITIES WITH POWIAT STATUS PER CAPITA IN 2009



W nawiasach podano liczbę powiatów i miast na prawach powiatu.
 Number of powiats and cities with powiat status is given in brackets.



DZIAŁ XIV INWESTYCJE. ŚRODKI TRWAŁE

Uwagi ogólne

Inwestycje

1. Informacje o nakładach inwestycyjnych opracowano według zasad systemu rachunków narodowych, zgodnie z zaleceniami „ESA 1995”.

Nakłady inwestycyjne są to nakłady finansowe lub rzeczowe, których celem jest stworzenie nowych środków trwałych lub ulepszenie (przebudowa, rozbudowa, rekonstrukcja lub modernizacja) istniejących obiektów majątku trwałego, a także nakłady na tzw. pierwsze wyposażenie inwestycji.

Nakłady inwestycyjne dzielą się na nakłady na środki trwałe oraz pozostałe nakłady.

Nakłady na środki trwałe są to nakłady na:

- budynki i budowle (obejmują budynki i lokale oraz obiekty inżynierii lądowej i wodnej), w tym m.in. roboty budowlano-montażowe, dokumentacje projektowo-kosztorysowe,
- maszyny, urządzenia techniczne i narzędzia (łącznie z przyrządami, ruchomościami i wyposażeniem),
- środki transportu,
- inne, tj.: melioracje szczegółowe, koszty ponoszone przy nabyciu gruntów i używanych środków trwałych, inwentarz żywy (stado podstawowe) i zasadzenia wieloletnie, a ponadto odsetki od kredytów i pożyczek inwestycyjnych za okres realizacji inwestycji (z wyjątkiem odsetek nieuwzględnionych w wartości nakładów na środki trwałe przez podmioty stosujące Międzynarodowe Standardy Rachunkowości — MSR, wprowadzone od 1 I 2005 r.).

Pozostałe nakłady są to nakłady na tzw. pierwsze wyposażenie inwestycji oraz inne koszty związane z realizacją inwestycji. Nakłady te nie zwiększają wartości środków trwałych.

2. Nakłady inwestycyjne zaliczono do odpowiednich sekcji Polskiej Klasyfikacji Działalności (PKD 2007) zgodnie z zaklasyfikowaniem działalności inwestora (podmiotu gospodarki narodowej), z wyjątkiem nakładów na obiekty niezwiązane z jego podstawową działalnością, które zaliczono do odpowiednich sekcji według kryterium przeznaczenia obiektu (dotyczy np.: budynków i lokali mieszkalnych, obiektów przeznaczonych dla potrzeb edukacji, ochrony zdrowia, sportu i rekreacji).

3. Podziału nakładów inwestycyjnych według podregionów i powiatów dokonano na podstawie faktycznej lokalizacji inwestycji.

CHAPTER XIV INVESTMENTS. FIXED ASSETS

General notes

Investments

1. Information regarding investment outlays was compiled according to the principles of the system of national accounts, according to recommendations of “European System of Accounts ESA 1995”.

Investment outlays are financial or tangible outlays, the purpose of which is the creation of new fixed assets or the improvement (rebuilding, enlargement, reconstruction or modernization) of existing capital asset items, as well as outlays on so-called initial investments.

Investment outlays are divided into outlays on fixed assets and other outlays.

Outlays on fixed assets include outlays on:

- buildings and structures (include buildings and places as well as civil engineering works), of which, among other, construction and assembly works, design and cost estimate documentations,
- machinery, technical equipment and tools (including instruments, moveables and endowments),
- transport equipment,
- others, i.e., detailed meliorations, costs incurred for purchasing land and second-hand fixed assets, livestock (basic herd), long-term plantings, interests on investment credits and investment loans for the period of investment realization (except for interests not included in outlays on fixed assets by units that use International Accounting Standards — IAS implemented since 1 I 2005).

Other outlays are outlays on so-called initial investments as well as other costs connected with investment realization. These outlays do not increase the value of fixed assets.

2. Investment outlays are included into the appropriate sections of the NACE rev. 2 in accordance with the classification of the investor's activity (entity of the national economy), with the exception of outlays on structures not connected with its basic activity, which were included into the appropriate sections according to the criteria of structure destination (concerning, e.g.: residential buildings and places, buildings for education, health care, sport and recreational purposes).

3. The division of investment outlays by subregions and powiats was made on the basis of the actual location of the investment.

Środki trwałe

1. Do **środków trwałych** zalicza się kompletne i nadające się do użytku składniki majątkowe o przewidywanym okresie używania dłuższym niż rok, w tym również drogi publiczne, ulice i place łącznie z pobocznymi i podbudową, uzbrojenie terenu, zasadzenia wieloletnie, melioracje, budowle wodne, grunty, inwentarz żywy (stado podstawowe) oraz od 1 I 2002 r. spółdzielcze własnościowe prawo do lokalu mieszkalnego i spółdzielcze prawo do lokalu niemieszkalnego (użytkowego).

Dane o środkach trwałych nie obejmują wartości gruntów uznanych od 1 I 1991 r. za środki trwałe zgodnie z rozporządzeniem Rady Ministrów z dnia 12 XII 1990 r. (Dz.U. Nr 90, poz. 529) oraz prawa użytkowania wieczystego gruntu uznanego od 1 I 2002 r. za środki trwałe zgodnie z ustawą o rachunkowości z dnia 29 IX 1994 r. (tekst jednolity: Dz.U. z 2009 r. Nr 152, poz. 1223 z późn. zm.).

2. **Wartość brutto środków trwałych** jest to wartość równa nakładom poniesionym na ich zakup lub wytworzenie, bez potrącenia wartości zużycia (umorzenia).

Przez **wartość brutto** środków trwałych w **bieżących cenach ewidencyjnych** według stanu w dniu 31 XII należy rozumieć:

- w zakresie środków trwałych przekazanych do eksploatacji:
 - przed 1 I 1995 r. — wartość w cenach odtworzenia z września 1994 r.,
 - po 1 I 1995 r. — wartość w cenach bieżących nabywania lub wytworzenia,
- w podmiotach stosujących Międzynarodowe Standardy Rachunkowości (MSR), wprowadzone od 1 I 2005 r. — również wycenę według wartości godziwej.

Wartość brutto w cenach odtworzenia została ustalona w wyniku aktualizacji (wyceny) środków trwałych w gospodarce narodowej dokonanej według stanu w dniu 1 I 1995 r. zgodnie z postanowieniami rozporządzenia Ministra Finansów z dnia 20 I 1995 r. w sprawie amortyzacji środków trwałych oraz wartości niematerialnych i prawnych, a także aktualizacji wyceny środków trwałych (Dz.U. Nr 7, poz. 34).

3. Podziału środków trwałych według sekcji Polskiej Klasyfikacji Działalności (PKD 2007) w układzie podregionów i powiatów dokonano zgodnie z siedzibą jednostki lokalnej rodzaju działalności.

Fixed assets

1. **Fixed assets** include asset components and other objects completed and ready for usage with an expected period of utility exceeding 1 year, of which also public roads, streets and squares, together with shoulders and foundations, development of tracts of land, long-term plantings, meliorations, water structures, land, livestock (basic herd) as well as since 1 I 2002 co-operative ownership right to residential premise and co-operative right to non-residential (utilitarian) premise.

Data regarding fixed assets do not include the value of land recognised, since 1 I 1991, as fixed assets, in accordance with the decree of the Council of Ministers, dated 12 XII 1990 (Journal of Laws No. 90, item 529) as well as right of perpetual use of land, regarded as fixed assets since 1 I 2002, in accordance with Accounting Act, dated 29 IX 1994 (unified text: Journal of Laws 2009 No. 152, item 1223 with later amendments).

2. The **gross value of fixed assets** is the value equal to the outlays incurred on purchasing or manufacturing them, without deducting consumption value (depreciation).

The **gross value of fixed assets at current book-keeping prices** is understood, as of 31 XII:

- within the scope of fixed assets designated for exploitation:
 - before 1 I 1995 — the value at replacement prices of September 1994,
 - after 1 I 1995 — the purchase or manufacturing value at current prices,
- in units that use International Accounting Standards (IAS) implemented since 1 I 2005 — also revaluation according to fair value.

The **gross value at replacement prices** was established as a result of the revaluation of fixed assets in the national economy made as of 1 I 1995, in accordance with the decisions of the decree of the Ministry of Finance, dated 20 I 1995, regarding the depreciation of fixed assets and intangible fixed assets, as well as the revaluation of fixed assets (Journal of Laws No. 7, item 34).

3. The division of fixed assets by NACE rev. 2 sections by subregions and powiats was made according to the abode of local kind-of-activity unit.

Inwestycje

Investments

TABL. 1 (78). NAKŁADY INWESTYCYJNE W PRZEDSIĘBIORSTWACH^a W 2009 R. (ceny bieżące)
INVESTMENT OUTLAYS IN ENTERPRISES^a IN 2009 (current prices)

WYSZCZEGÓLNIENIE SPECIFICATION	Ogółem Grand total	W tym Of which						
		przemysł industry		budownictwo construction	handel; na- prawa pojaz- dów samocho- dowych ^Δ trade; repair of motor vehicles ^Δ	transport i gospodarka magazynowa transportation and storage	informacja i komunikacja information and communi- cation	działalność finansowa i ubezpiecze- niowa financial and insurance activities
		razem total	w tym przetwórstwo przemysłowe of which manufacturing					
		w tys. zł		in thous. zł				
OGÓŁEM TOTAL								
WOJEWÓDZTWO	27059233	8163497	4332248	1319297	3583068	2743938	4790977	1911882
VOIVODSHIP								
Podregion (Subregion)								
ciechanowsko-płocki.....	1806887	1341244	1204150	44228	138605	65943	12766	21186
<i>Powiaty: Powiats:</i>								
ciechanowski	156628	106952	75248	1149	20211	5035	2528	970
gostyniński.....	59393	42184	33527	2365	3006	104	246	1415
mławski.....	77157	47861	41446	4895	3793	8353	346	625
płocki	105508	55844	44416	3692	10493	30864	341	1487
płoński	101201	57102	30687	1460	20487	1159	366	6759
sierpecki	71609	34946	23696	471	7068	3768	142	968
żuromiński.....	19700	11925	7935	291	6277	28	66	286
<i>Miasto na prawach powiatu:</i> <i>City with powiat status:</i>								
Płock.....	1215691	984430	947195	29905	67270	16632	8731	8676
Podregion (Subregion)								
ostrolęcko-siedlecki	1254656	706467	504143	208982	106529	69834	26286	8183
<i>Powiaty: Powiats:</i>								
łosicki.....	33814	18054	15695	70	3003	10419	169	146
makowski.....	30024	8437	7334	—	11191	254	110	174
ostrolęcki	59845	53104	49089	596	2735	1164	108	369
ostrowski.....	64742	53391	40919	1044	2883	1340	196	952
przasnyski.....	42351	31860	20389	588	3168	2410	356	230
pultuski	43563	9675	5064	2878	2995	25820	297	215
siedlecki.....	86998	24840	21207	6455	13842	5232	21872	216
sokołowski	107262	84418	77509	477	14670	1618	1504	1543
węgrowski.....	44623	32254	30829	261	1710	2782	269	551
wyszkowski	125111	96781	79069	9599	8853	7648	122	297
<i>Miasta na prawach powiatu:</i> <i>Cities with powiat status:</i>								
Ostrolęka	364501	271797	152803	15935	9360	5376	655	2346
Siedlce.....	251822	21856	4236	171079	32119	5771	628	1144

^a Dane dotyczą podmiotów gospodarczych, w których liczba pracujących przekracza 9 osób; według lokalizacji inwestycji.
^a Data concern economic entities employing more than 9 persons; according to investment location.

TABL. 1 (78). NAKŁADY INWESTYCYJNE W PRZEDSIĘBIORSTWACH^a W 2009 R. (cd.)
 INVESTMENT OUTLAYS IN ENTERPRISES^a IN 2009 (cont.)

WYSZCZEGÓLNIENIE SPECIFICATION	Ogółem Grand total	W tym Of which						
		przemysł industry		budownictwo construction	handel; na- prawa pojaz- dów samocho- dowych ^Δ trade; repair of motor vehicles ^Δ	transport i gospodarka magazynowa transportation and storage	informacja i komunikacja information and communi- cation	działalność finansowa i ubezpiecze- niowa financial and insurance activities
		razem total	w tym przetwórstwo przemysłowe of which manufacturing					
w tys. zł in thous. zł								
OGÓŁEM (dok.) TOTAL (cont.)								
Podregion (Subregion) radomski.....	837721	612946	192101	23688	57730	13004	10058	9134
Powiaty: Powiats:								
białobrzegi.....	15180	10634	8643	41	879	—	129	1618
koziernicki.....	325831	308921	14771	2320	10177	965	110	904
lipski.....	13199	11779	11779	6	189	—	194	257
przysuski.....	20208	16140	13764	24	1317	212	196	861
radomski.....	60045	33330	32855	4260	9123	3799	1472	823
sztydlowiecki.....	7680	2965	2098	367	940	70	267	282
zwoleniński.....	12344	5576	2803	1020	3474	66	165	1264
Miasto na prawach powiatu: City with powiat status:								
Radom.....	383234	223601	105388	15650	31631	7892	7525	3125
Podregion (Subregion) m.st. Warszawa.....	18029387	3654776	1187343	907878	1935169	1853026	4653757	1823184
Miasto na prawach powiatu: City with powiat status:								
m.st. Warszawa.....	18029387	3654776	1187343	907878	1935169	1853026	4653757	1823184
Podregion (Subregion) warszawski wschodni...	1975817	926191	600759	71375	185639	557896	22416	14656
Powiaty: Powiats:								
garwoliński.....	162817	130444	123691	2920	23586	1703	494	370
legionowski.....	419075	137751	19864	2423	15340	175021	332	4026
miński.....	256828	151682	88748	22332	33534	8433	9419	3116
nowodworski.....	586136	160989	157046	1765	59925	352598	1092	3178
otwocki.....	268408	181561	96376	2310	18974	14148	698	691
wolomiński.....	282553	163764	115034	39625	34280	5993	10381	3275
Podregion (Subregion) warszawski zachodni....	3154765	921873	643752	63146	1159396	184235	65694	35539
Powiaty: Powiats:								
grodziski.....	139432	62869	57866	4509	24595	24454	2066	309
grójcecki.....	295379	203235	192387	928	74574	834	514	1398
piaseczyński.....	940816	164018	54444	17979	607656	16935	58721	8859
pruszkowski.....	976557	212277	161579	21224	197504	52337	1017	22542
sochaczewski.....	157615	90884	87385	414	15370	3194	1175	362
warszawski zachodni.....	447792	78253	57653	15147	201983	55457	2059	1933
żyrardowski.....	197174	110337	32438	2945	37714	31024	142	136

^a Dane dotyczą podmiotów gospodarczych, w których liczba pracujących przekracza 9 osób; według lokalizacji inwestycji.
^a Data concern economic entities employing more than 9 persons; according to investment location.

TABL. 1 (78). NAKŁADY INWESTYCYJNE W PRZEDSIĘBIORSTWACH^a W 2009 R. (cd.)
 INVESTMENT OUTLAYS IN ENTERPRISES^a IN 2009 (cont.)

WYSZCZEGÓLNIENIE SPECIFICATION	Ogółem Grand total	W tym Of which							
		przemysł industry		budownictwo construction	handel: na- prawa pojaz- dów samocho- dowych ^Δ trade: repair of motor vehicles ^Δ	transport i gospodarka magazynowa transportation and storage	informacja i komunikacja information and communi- cation	działalność finansowa i ubezpiecze- niowa financial and insurance activities	
		razem total	w tym przetwórstwo przemysłowe of which manufacturing						
		w tys. zł in thous. zł							
		W tym SEKTOR PRYWATNY Of which PRIVATE SECTOR							
WOJEWÓDZTWO VOIVODSHIP	20028672	4964873	4060907	1186679	3559401	829259	4658075	1753497	
Podregion (Subregion) ciechanowsko-płocki.....	1512440	1209579	1200263	42035	136051	18701	12747	21186	
Powiaty: Powiats:									
ciechanowski	101609	75252	75248	1079	20182	7	2509	970	
gostyniński	41673	33527	33527	2350	3006	31	246	1415	
miłowski	67509	44403	41446	4653	3792	7516	346	625	
płocki	63909	44892	44310	3692	10427	1314	341	1487	
płoński	65221	30204	30204	1365	20487	900	366	6759	
sierpecki	55699	23696	23696	467	6979	3768	142	968	
żuromiński.....	14909	7958	7935	291	6227	—	66	286	
Miasto na prawach powiatu: City with powiat status:									
Płock.....	1101911	949647	943897	28138	64951	5165	8731	8676	
Podregion (Subregion) ostrolęcko-siedlecki	947195	558360	503634	208734	106013	24378	3687	8079	
Powiaty: Powiats:									
łosicki	23684	18045	15695	70	3003	2107	169	146	
makowski	26846	7372	7334	—	11191	241	110	174	
ostrolęcki	56628	51135	49089	596	2735	1164	108	369	
ostrowski	51072	42426	40701	1044	2883	1221	196	952	
przasnyski.....	37111	30048	20389	588	3168	2355	356	230	
pułtowski	11675	5064	5064	2804	2995	—	297	215	
siedlecki	46326	20986	20932	6341	13842	2133	680	216	
sokolowski	102304	83486	77509	477	14670	887	97	1543	
węgrowski	37549	30829	30829	261	1642	2431	269	447	
wyszkowski	118701	91689	79069	9599	8853	7598	122	297	
Miasta na prawach powiatu: Cities with powiat status:									
Ostrołęka	198404	163636	152803	15935	8984	10	655	2346	
Siedlce.....	236895	13644	4220	171019	32047	4231	628	1144	

^a Dane dotyczą podmiotów gospodarczych, w których liczba pracujących przekracza 9 osób; według lokalizacji inwestycji.
^a Data concern economic entities employing more than 9 persons; according to investment location.

TABL. 1 (78). NAKŁADY INWESTYCYJNE W PRZEDSIĘBIORSTWACH^a W 2009 R. (dok.)
 INVESTMENT OUTLAYS IN ENTERPRISES^a IN 2009 (cont.)

WYSZCZEGÓLNIENIE SPECIFICATION	Ogółem Grand total	W tym Of which						
		przemysł industry		budownictwo construction	handel; na- prawa pojaz- dów samocho- dowych ^Δ trade; repair of motor vehicles ^Δ	transport i gospodarka magazynowa transportation and storage	informacja i komunikacja information and communi- cation	działalność finansowa i ubezpiecze- niowa financial and insurance activities
		razem total	w tym przetwórstwo przemysłowe of which manufacturing					
w tys. zł in thous. zł								
W tym SEKTOR PRYWATNY (dok.) Of which PRIVATE SECTOR (cont.)								
Podregion (Subregion) radomski.....	337473	196724	189786	23390	57730	10635	9991	8085
Powiaty: Powiats:								
białobrzeski.....	13427	10585	8643	41	879	—	129	1618
koziernicki.....	29268	14771	14771	2320	10177	965	110	904
lipski.....	12500	11779	11779	6	189	—	194	257
przysuski.....	16381	13764	13764	24	1317	212	196	861
radomski.....	53905	32334	31859	4176	9123	3799	1472	823
sztydlowiecki.....	4278	2327	2098	367	940	70	267	282
zwoleniński.....	8912	2921	2803	1020	3474	66	165	1264
Miasto na prawach powiatu: City with powiat status:								
Radom.....	198802	108243	104069	15436	31631	5523	7458	2076
Podregion (Subregion) m.st. Warszawa.....	13398243	1584080	930636	778672	1930409	608550	4543540	1666763
Miasto na prawach powiatu: City with powiat status:								
m.st. Warszawa.....	13398243	1584080	930636	778672	1930409	608550	4543540	1666763
Podregion (Subregion) warszawski wschodni...	1108155	665555	596226	71031	185486	25478	22416	14656
Powiaty: Powiats:								
garwoliński.....	157558	128862	123691	2920	23586	49	494	370
legionowski.....	128091	32080	15523	2423	15298	4427	332	4026
miński.....	184019	97388	88748	22332	33534	2393	9419	3116
nowodworski.....	228991	157256	157046	1724	59924	—	1092	3178
otwocki.....	179068	120959	96376	2310	18965	13123	698	691
wolomiński.....	230428	129010	114842	39322	34179	5486	10381	3275
Podregion (Subregion) warszawski zachodni....	2725166	750575	640362	62817	1143712	141517	65694	34728
Powiaty: Powiats:								
grodziski.....	122173	59142	57866	4326	24595	20959	2066	309
grójcecki.....	271942	192341	192278	928	74574	637	514	1398
piaseczyński.....	853278	83155	54068	17979	607567	13287	58721	8379
pruszkowski.....	802021	201131	160009	21224	197504	18938	1017	22542
sochaczewski.....	123987	88170	87385	414	15370	2926	1175	362
warszawski zachodni.....	411556	67140	56318	15147	186388	54342	2059	1602
żyrdowski.....	140209	59496	32438	2799	37714	30428	142	136

^a Dane dotyczą podmiotów gospodarczych, w których liczba pracujących przekracza 9 osób; według lokalizacji inwestycji.
^a Data concern economic entities employing more than 9 persons; according to investment location.

TABL. 2 (79). NAKŁADY INWESTYCYJNE^a W PAŃSTWOWYCH I SAMORZĄDOWYCH JEDNOSTKACH I ZAKŁADACH BUDŻETOWYCH W 2009 R. (ceny bieżące)
INVESTMENT OUTLAYS^a IN BUDGETARY STATE AND LOCAL SELF-GOVERNMENT UNITS AND ENTITIES IN 2009 (current prices)

WYSZCZEGÓLNIENIE SPECIFICATION	Ogółem Total	W tym Of which						
		przemysł industry	transport i gospodarka magazynowa ^b transportation and storage ^b	obsługa rynku nieruchomości ^Δ real estate activities	administracja publiczna i obrona narodowa; obowiązkowe zabezpiecze- nia społeczne public administration and defence; compulsory social security	edukacja education	opieka zdrowotna i pomoc społeczna human health and social work activities	działalność związana z kulturą, rozrywką i rekreacją arts, enter- tainment and recreation
w tys. zł in thous. zł								
WOJEWÓDZTWO VOIVODSHIP	8585247	778906	4321037	207464	1334001	930607	198648	557947
Podregion (Subregion) ciechanowsko-płocki.....	559220	54220	266023	10743	51844	50849	23981	93519
Powiaty: Powiats:								
ciechanowski	89323	10630	45874	—	15560	3498	937	12306
gostyński	35104	1514	11550	4812	1490	6903	134	8596
mławski	69560	6130	19447	2420	4190	11961	20147	5031
płocki	78249	11702	38180	85	12090	6452	992	8746
płoński	64535	3885	30817	685	9677	2900	799	8886
sierpecki	30423	7323	12500	540	1705	6607	401	1298
żuromiński	30282	7286	14198	—	2132	2076	39	4547
Miasto na prawach powiatu: City with powiat status:								
Plock.....	161744	5750	93457	2201	5000	10452	532	44109
Podregion (Subregion) ostrolęcko-siedlecki	788805	80322	430421	22722	65872	82223	16938	75919
Powiaty: Powiats:								
łosicki.....	18078	3285	11425	—	951	1925	251	238
makowski	29787	4067	16454	1198	4070	1912	115	1776
ostrolęcki	110628	10120	58861	—	8386	14315	194	7431
ostrowski	56955	9127	24851	4949	3949	4529	219	9088
przasnyski	43285	6677	16260	5162	1546	4285	2469	6748
pultuski	76471	3424	23584	3120	20346	10381	6150	9180
siedlecki	220928	18880	180064	447	5231	7627	2033	6622
sokolowski	36318	6836	15403	284	4313	4236	694	3980
węgrowski	33591	9808	12100	—	2697	3199	1267	4489
wyszkowski	48277	4903	32087	113	2766	3409	77	3704
Miasta na prawach powiatu: Cities with powiat status:								
Ostrolęka	59933	2928	19998	6947	10628	8089	555	10431
Siedlce.....	54554	267	19334	502	989	18316	2914	12232

^a Według lokalizacji inwestycji. ^b Łącznie z nakładami inwestycyjnymi na drogi publiczne.
^a According to investment location. ^b Including investments outlays on public roads.

TABL. 2 (79). **NAKLADY INWESTYCYJNE^a W PAŃSTWOWYCH I SAMORZĄDOWYCH JEDNOSTKACH I ZAKŁADACH BUDŻETOWYCH W 2009 R. (dok.)**
INVESTMENT OUTLAYS^a IN BUDGETARY STATE AND LOCAL SELF-GOVERNMENT UNITS AND ENTITIES IN 2009 (cont.)

WYSZCZEGÓLNIENIE SPECIFICATION	Ogółem Total	przemysł industry	transport i gospodarka magazynowa ^b transportation and storage ^b	obsługa rynku nieruchomości ^a real estate activities	W tym / Of which		opieka zdrowotna i pomoc społeczna human health and social work activities	działalność związana z kulturą, rozrywką i rekreacją arts, enter- tainment and recreation
					administracja publiczna i obrona narodowa; obowiązkowe zabezpiecze- nia społeczne public administration and defence; compulsory social security	edukacja education		
w tys. zł / in thous. zł								
Podregion (Subregion)								
radomski.....	400937	52148	141847	17159	58220	90111	6261	30031
Powiaty: Powiats:								
białobrzeski.....	22118	1759	9451	22	1624	8233	839	190
kozienski.....	45245	13012	16353	50	8008	3546	317	3211
lipski.....	28016	3263	16513	95	2212	2830	107	2965
przysuski.....	31987	4860	16162	—	1999	1833	469	4176
radomski.....	95880	14630	58309	219	3400	10057	2396	6092
sztybołowski.....	27987	1620	10489	—	7622	2797	92	4844
zwoleniński.....	28245	5893	14553	—	1648	2242	135	3774
Miasto na prawach powiatu: City with powiat status:								
Radom.....	121459	7111	17	16773	31707	58573	1906	4779
Podregion (Subregion)								
m.st. Warszawa.....	4818752	12545	2600237	120393	1059883	496392	116984	199461
Miasto na prawach powiatu: City with powiat status:								
m.st. Warszawa.....	4818752	12545	2600237	120393	1059883	496392	116984	199461
Podregion (Subregion)								
warszawski wschodni...	878033	244957	374021	13402	30369	110125	22239	81071
Powiaty: Powiats:								
garwoliński.....	90879	31457	22786	35	5282	11967	11987	7293
legionowski.....	133548	20389	44822	7327	6698	30565	907	22276
miński.....	99410	23571	30291	2432	2793	10016	3009	26297
nowodworski.....	53552	15756	19555	473	3329	7039	604	6786
otwocki.....	138788	85504	18804	2095	2720	20290	2083	7136
wolomiński.....	361856	68280	237763	1040	9547	30248	3649	11283
Podregion (Subregion)								
warszawski zachodni....	1139500	334714	508488	23045	67813	100907	12245	77946
Powiaty: Powiats:								
grodziski.....	122120	53158	40175	4767	10447	4594	184	8679
grójceński.....	343479	17149	298166	3699	8997	10343	192	4849
piaseczyński.....	296690	160957	64487	10410	8160	30366	2287	10634
pruszkowski.....	170187	65322	32337	2239	23103	20163	254	26632
sochaczewski.....	51318	10397	21727	635	5899	7272	693	4673
warszawski zachodni.....	125700	24945	41331	1131	8068	16654	8323	20665
żyrardowski.....	30006	2786	10265	164	3139	11515	312	1814

^a Według lokalizacji inwestycji. ^b Łącznie z nakładami inwestycyjnymi na drogi publiczne.
^a According to investment location. ^b Including investments outlays on public roads.

Środki trwałe

Fixed assets

TABL. 3 (80). WARTOŚĆ BRUTTO ŚRODKÓW TRWAŁYCH W PRZEDSIĘBIORSTWACH^a W 2009 R. (bieżące ceny ewidencyjne)
Stan w dniu 31 XII
GROSS VALUE OF FIXED ASSETS IN ENTERPRISES^a IN 2009 (current book-keeping prices)
As of 31 XII

WYSZCZEGÓLNIENIE SPECIFICATION	Ogółem Grand total	W tym Of which						obsługa rynku nieruchomości ^Δ real estate activities
		przemysł industry		budownictwo construction	handel; na- prawa pojaz- dów samocho- dowych ^Δ trade; repair of motor vehicles ^Δ	transport i gospodarka magazynowa transportation and storage	informacja i komunikacja information and communica- tion	
		razem total	w tym przetwórstwo przemysłowe of which manufacturing					
w tys. zł in thous. zł								
OGÓŁEM TOTAL								
WOJEWÓDZTWO VOIVODSHIP	331925314	105424546	55889453	7644590	34384816	52482023	48330711	30375575
Podregion (Subregion) ciechanowsko-płocki.....	25839022	19798282	17047543	538159	1022784	1558636	147517	1669508
Powiaty: Powiats:								
ciechanowski	2433934	1910634	1457137	23183	129928	44526	—	149965
gostyniński	758595	445869	397275	35663	18730	54732	2189	104995
mławski	1437104	996234	914541	62328	81042	78357	14936	108014
płocki	1400235	320241	194463	57288	173808	783266	—	5493
płoński	983958	578483	443585	28238	138010	10463	4070	118267
sierpecki	641813	421215	301145	6304	31839	27044	530	67534
żuromiński.....	172629	98927	67337	5023	19083	7713	11	20382
Miasto na prawach powiatu: City with powiat status:								
Płock.....	18010754	15026679	13272060	320132	430344	552535	125781	1094858
Podregion (Subregion) ostrolęcko-siedlecki	13330046	8750665	5286897	657210	958943	584558	135409	932980
Powiaty: Powiats:								
łosicki.....	215048	108890	77591	2222	12023	23723	—	19623
makowski.....	304085	173748	144817	21432	21462	19226	9	40195
ostrolęcki	476566	347617	308555	12672	58874	30508	—	—
ostrowski.....	1463721	1103687	1013282	18608	102788	26794	68297	68859
przasnyski.....	886086	574838	394630	7674	11016	44910	2197	84418
pultuski	331205	85684	64714	22886	75082	8121	—	59533
siedlecki	503926	269673	269673	54089	46321	79017	—	—
sokolowski	980329	641849	449543	16951	131269	53643	46081	40919
węgrowski.....	521430	329449	295237	5422	49478	52071	—	40538
wyszkowski.....	1483867	980910	691841	23075	141964	94672	17071	169110
Miasta na prawach powiatu: Cities with powiat status:								
Ostrolęka	3998248	3148002	1026479	98564	83579	51948	129	167518
Siedlce.....	2165535	986318	550535	373615	225087	99925	1625	242267

^a Dane dotyczą podmiotów gospodarczych, w których liczba pracujących przekracza 9 osób; podziału środków trwałych według sekcji PKD 2007 dokonano zgodnie z siedzibą jednostki lokalnej rodzaju działalności.

^a Data concern economic entities employing more than 9 persons; the division of fixed assets by NACE rev. 2 sections was made according to the abode of local kind-of-activity unit.

TABL. 3 (80). WARTOŚĆ BRUTTO ŚRODKÓW TRWAŁYCH W PRZEDSIĘBIORSTWACH^a W 2009 R. (cd.)

Stan w dniu 31 XII

GROSS VALUE OF FIXED ASSETS IN ENTERPRISES^a IN 2009 (cont.)

As of 31 XII

WYSZCZEGÓLNIENIE SPECIFICATION	Ogółem Grand total	W tym Of which						
		przemysł industry		budownictwo construction	handel; na- prawa pojaz- dów samocho- dowych ^Δ trade; repair of motor vehicles ^Δ	transport i gospodarka magazynowa transportation and storage	informacja i komunikacja information and communi- cation	obsługa rynku nierucho- mości ^Δ real estate activities
		razem total	w tym przetwórstwo przemysłowe of which manufacturing					
w tys. zł in thous. zł								
OGÓŁEM (dok.) TOTAL (cont.)								
Podregion (Subregion)								
radomski	11690666	8196106	2998916	236979	577754	333761	254784	1102781
Powiaty: Powiats:								
białobrzeski.....	202238	153020	141068	546	4733	510	—	20706
kozienicki.....	4296548	4159610	489676	21233	15534	18108	—	36627
lipski.....	190446	139775	139775	5146	7074	—	—	13063
przysuski.....	372094	309424	280523	9047	3242	2428	—	17387
radomski.....	716543	430227	424247	26759	58099	46267	1804	59178
szydlowiecki.....	173958	97600	70988	1731	16407	9028	—	16929
zwoleński.....	243708	158818	83195	10519	29224	8825	235	16546
Miasto na prawach powiatu: City with powiat status:								
Radom.....	5495131	2747632	1369444	161998	443441	248595	252745	922345
Podregion (Subregion)								
m.st. Warszawa	227813081	34799192	13455369	5129250	23455888	47706099	47583098	23835041
Miasto na prawach powiatu: City with powiat status:								
m.st. Warszawa.....	227813081	34799192	13455369	5129250	23455888	47706099	47583098	23835041
Podregion (Subregion)								
warszawski wschodni ...	13012814	8422019	6036980	446799	1177097	595281	106768	971095
Powiaty: Powiats:								
garwoliński.....	1571845	1287466	1115190	23185	61657	26395	—	37656
legionowski.....	1682019	1036658	275538	15262	95270	47042	11297	268283
miński.....	2190290	1368293	822872	164773	192366	149114	29206	151474
nowodworski.....	1747311	1184968	1114542	7872	350521	45408	13021	84929
otwocki.....	2379292	1472817	1025476	30280	117707	93266	13415	197955
wołomiński.....	3442057	2071817	1683362	205427	359576	234056	39829	230798
Podregion (Subregion)								
warszawski zachodni ...	40239685	25458282	11063748	636193	7192350	1703688	103135	1864170
Powiaty: Powiats:								
grodziski.....	2190192	1229161	1172503	35596	159168	459345	—	147791
grójceki.....	3769289	3314088	3154081	13117	197046	42027	—	99841
piaseczyński.....	19967463	14404589	1985958	255487	4120561	170445	8088	314032
pruszkowski.....	5924980	2630783	1714735	88158	1404818	312709	5342	684869
sochaczewski.....	2098119	1453857	1366837	26286	185341	90388	7387	78010
warszawski zachodni.....	4358056	1289320	1062226	120971	1038407	351295	80712	326887
żyrardowski.....	1931586	1136484	607408	96578	87009	277479	1606	212740

^a Dane dotyczą podmiotów gospodarczych, w których liczba pracujących przekracza 9 osób; podziału środków trwałych według sekcji PKD 2007 dokonano zgodnie z siedzibą jednostki lokalnej rodzaju działalności.

^a Data concern economic entities employing more than 9 persons; the division of fixed assets by NACE rev. 2 sections was made according to the abode of local kind-of-activity unit.

TABL. 3 (80). WARTOŚĆ BRUTTO ŚRODKÓW TRWAŁYCH W PRZEDSIĘBIORSTWACH^a W 2009 R. (cd.)

Stan w dniu 31 XII

GROSS VALUE OF FIXED ASSETS IN ENTERPRISES^a IN 2009 (cont.)

As of 31 XII

WYSZCZEGÓLNIENIE SPECIFICATION	Ogółem Grand total	W tym Of which						
		przemysł industry		budownictwo construction	handel; na- prawa pojaz- dów samocho- dowych ^b trade; repair of motor vehicles ^b	transport i gospodarka magazynowa transportation and storage	informacja i komunikacja information and communi- cation	obsługa rynku nierucho- mości ^b real estate activities
		razem total	w tym przetwórstwo przemysłowe of which manufacturing					
w tys. zł in thous. zł								
W tym SEKTOR PRYWATNY Of which PRIVATE SECTOR								
WOJEWÓDZTWO VOIVODSHIP	222954855	67881561	52880989	5964962	33841955	15168679	46615216	22783711
Podregion (Subregion) ciechanowsko-plocki.....	21084368	17292311	16955533	493950	948205	350402	147517	1327934
Powiaty: Powiats:								
ciechanowski	1795225	1468812	1457137	23125	128968	10603	—	120680
gostyński.....	608309	396496	396496	35582	18730	47116	2189	75302
mławski.....	1354332	973349	914541	59977	81042	52395	14936	96810
plocki	454549	201361	194463	57288	133871	24470	—	5493
płoński	783290	438073	438073	26227	137994	3307	4070	118267
sierpecki	471707	301145	301145	6276	30839	20537	530	67534
żuromiński	135312	81702	67337	5023	19083	—	11	20382
Miasto na prawach powiatu: City with powiat status:								
Plock.....	15481644	13431373	13186341	280452	397678	191974	125781	823466
Podregion (Subregion) ostrolęcko-siedlecki	9322090	6154202	5202931	600127	939590	372945	89328	871035
Powiaty: Powiats:								
łosicki.....	165996	102243	77591	2222	12023	13470	—	19623
makowski.....	265155	162871	144817	21432	21348	13537	9	40195
ostrolęcki	447157	335824	308555	12672	58874	30508	—	—
ostrowski	1302290	1007777	1007670	18608	102788	18389	68297	68859
przasnyski.....	675929	539184	394630	7674	11000	27827	2197	80063
pultuski	266390	64714	64714	22621	72998	1169	—	48026
siedlecki.....	497697	269673	269673	54089	46321	79017	—	—
sokołowski	804934	585405	449543	16951	130856	30230	—	27621
węgrowski.....	409609	295237	295237	5422	43303	15188	—	40538
wyszkowski.....	1356894	896880	691841	22916	141964	89186	17071	169110
Miasta na prawach powiatu: Cities with powiat status:								
Ostrolęka	1593696	1246333	1026479	98564	79941	7517	129	134733
Siedlce.....	1536343	648061	472181	316956	218174	46907	1625	242267

^a Dane dotyczą podmiotów gospodarczych, w których liczba pracujących przekracza 9 osób; podziału środków trwałych według sekcji PKD 2007 dokonano zgodnie z siedzibą jednostki lokalnej rodzaju działalności.

^a Data concern economic entities employing more than 9 persons; the division of fixed assets by NACE rev. 2 sections was made according to the abode of local kind-of-activity unit.

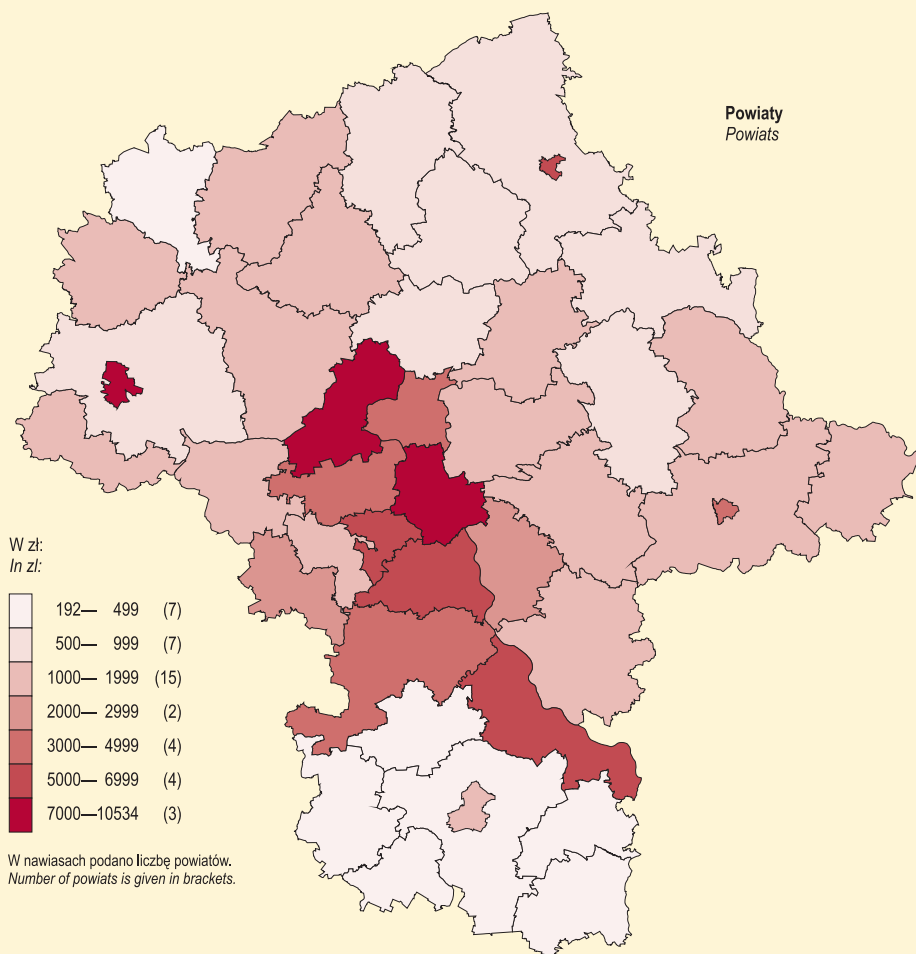
TABL. 3 (80). WARTOŚĆ BRUTTO ŚRODKÓW TRWAŁYCH W PRZEDSIĘBIORSTWACH^a W 2009 R. (dok.)
Stan w dniu 31 XII
GROSS VALUE OF FIXED ASSETS IN ENTERPRISES^a IN 2009 (cont.)
As of 31 XII

WYSZCZEGÓLNIENIE SPECIFICATION	Ogółem Grand total	W tym Of which						
		przemysł industry		budownictwo construction	handel; na- prawa pojaz- dów samocho- dowych ^Δ trade; repair of motor vehicles ^Δ	transport i gospodarka magazynowa transportation and storage	informacja i komunikacja information and communi- cation	obsługa rynku nierucho- mości ^Δ real estate activities
		razem total	w tym przetwórstwo przemysłowe of which manufacturing					
w tys. zł in thous. zł								
W tym SEKTOR PRYWATNY (dok.) Of which PRIVATE SECTOR (cont.)								
Podregion (Subregion)								
radomski	5426880	2974922	2872081	228460	575196	213041	254784	982809
Powiaty: Powiats:								
białobrzeski.....	189812	153020	141068	546	4733	510	—	20706
kozienicki.....	581584	490090	489676	20750	15534	15928	—	36518
lipski.....	168319	139775	139775	5146	7074	—	—	13063
przysuski.....	320978	280772	280523	9047	3242	2215	—	17387
radomski.....	620701	405022	399042	24304	58099	46267	1804	59178
szydłowiecki.....	127134	73160	70988	1731	16407	9028	—	16929
zwoleński.....	157740	89818	83195	10519	29224	6075	235	16546
Miasto na prawach powiatu: City with powiat status:								
Radom.....	3260612	1343265	1267814	156417	440883	133018	252745	802482
Podregion (Subregion)								
m.st. Warszawa	150803214	22067489	11111132	3568308	23012119	12088014	45913684	17183563
Miasto na prawach powiatu: City with powiat status:								
m.st. Warszawa.....	150803214	22067489	11111132	3568308	23012119	12088014	45913684	17183563
Podregion (Subregion)								
warszawski wschodni ...	10656446	7047720	5910929	439044	1174495	499875	106768	969940
Powiaty: Powiats:								
garwoliński.....	1392823	1233489	1112031	23185	61452	11350	—	37656
legionowski.....	1169046	644439	249675	15262	95270	35803	11297	268283
miński.....	1692839	982345	822872	164773	191919	124327	29206	151474
nowodworski.....	1624618	1124699	1114542	7490	350521	1073	13021	84121
otwocki.....	1858435	1298188	1025476	30280	115757	93266	13415	197953
wołomiński.....	2918685	1764560	1586333	198054	359576	234056	39829	230453
Podregion (Subregion)								
warszawski zachodni ...	25661857	12344917	10828383	635073	7192350	1644402	103135	1448430
Powiaty: Powiats:								
grodziski.....	1952040	1164678	1161130	35596	159168	421605	—	127445
grójcecki.....	3465976	3065631	3058546	13117	197046	42027	—	99841
piaseczyński.....	7716340	2336316	1952615	255487	4120561	162567	8088	267209
pruszkowski.....	5166389	2335168	1685675	87038	1404818	312709	5342	554888
sochaczewski.....	1968946	1370257	1366837	26286	185341	87643	7387	78010
warszawski zachodni.....	3709464	1101240	996172	120971	1038407	345447	80712	113668
żyrardowski.....	1682702	971627	607408	96578	87009	272404	1606	207369

^a Dane dotyczą podmiotów gospodarczych, w których liczba pracujących przekracza 9 osób; podziału środków trwałych według sekcji PKD 2007 dokonano zgodnie z siedzibą jednostki lokalnej rodzaju działalności.

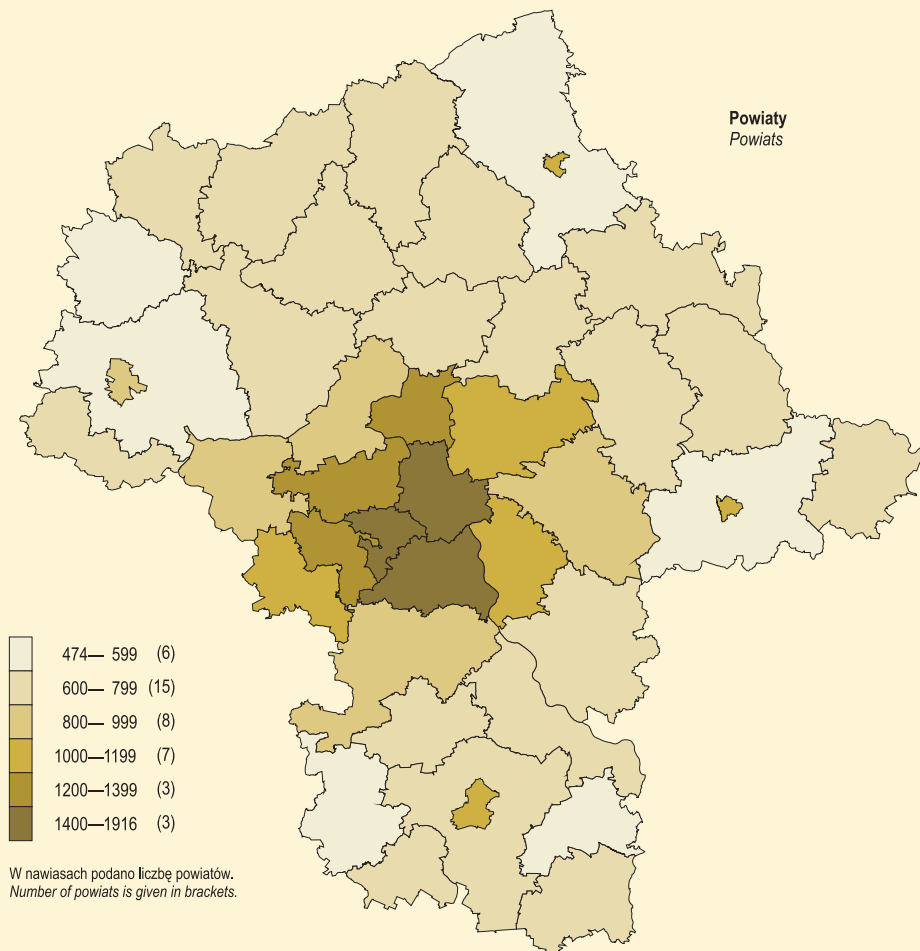
^a Data concern economic entities employing more than 9 persons; the division of fixed assets by NACE rev. 2 sections was made according to the abode of local kind-of-activity unit.

NAKLADY INWESTYCYJNE W PRZEDSIĘBIORSTWACH^a
NA 1 MIESZKAŃCA W 2009 R. (ceny bieżące)
INVESTMENT OUTLAYS IN ENTERPRISES^a
PER CAPITA IN 2009 (current prices)



^a Dane dotyczą podmiotów gospodarczych, w których liczba pracujących przekracza 9 osób; według lokalizacji inwestycji.
^a Data concern economic entities employing more than 9 persons; according to investment location.

PODMIOTY GOSPODARKI NARODOWEJ^a NA 10 TYS. LUDNOŚCI W 2009 R.
 Stan w dniu 31 XII
ENTITIES OF THE NATIONAL ECONOMY^a PER 10 THOUS. POPULATION IN 2009
 As of 31 XII



^a W rejestrze REGON; bez osób prowadzących gospodarstwa indywidualne w rolnictwie.
^a In the REGON register; excluding persons tending private farms in agriculture.

DZIAŁ XV PODMIOTY GOSPODARKI NARODOWEJ

CHAPTER XV ENTITIES OF THE NATIONAL ECONOMY

Uwagi ogólne

Prezentowane dane dotyczą podmiotów gospodarki narodowej zarejestrowanych w rejestrze REGON i obejmują osoby prawne, jednostki organizacyjne niemające osobowości prawnej oraz osoby fizyczne prowadzące działalność gospodarczą, zaklasyfikowane do poszczególnych sekcji PKD 2007 według przeważającego rodzaju działalności.

Krajowy rejestr urzędowy podmiotów gospodarki narodowej REGON jest rejestrem administracyjnym prowadzonym przez Prezesa GUS. Zasady prowadzenia rejestru określają przepisy ustawy z dnia 29 VI 1995 r. o statystyce publicznej (Dz.U. Nr 88, poz. 439 z późn. zm.) oraz przepisy rozporządzenia Rady Ministrów z dnia 27 VII 1999 r. (Dz.U. Nr 69, poz. 763 z późn. zm.) w sprawie sposobu i metodologii prowadzenia i aktualizacji rejestru podmiotów gospodarki narodowej, w tym wzorów wniosków, ankiet i zaświadczeń oraz szczegółowych warunków i trybu współdziałania służb statystyki publicznej z innymi organami prowadzącymi rejestry i systemy informatyczne administracji publicznej.

Podstawową funkcją rejestru REGON jest identyfikowanie podmiotów gospodarki narodowej, co jest realizowane poprzez nadawanie im unikatowych numerów identyfikacyjnych.

General notes

Presented data concern entities of the national economy recorded in the REGON register and include legal persons, organizational entities without legal personality and natural persons conducting economic activity, classified into particular NACE rev. 2 sections according to the predominant kind of activity.

The National Official Business Register REGON is an administrative register held by the President of the CSO. The rules for running the register are defined by the Regulation of the Council of Ministers of 29 VI 1995 on public statistics (Journal of Laws No. 88, item 439 with later amendments) and the provisions of the Regulation of the Council of Ministers of 27 VII 1999 (Journal of Laws No. 69, item 763 with later amendments) on the mode and methodology of running and updating the business register, including application, questionnaire and certificate specimens and detailed conditions and mode of co-operation of official statistics services with other bodies running official registers and information systems in public administration.

The basic function of the REGON register is identification of entities of the national economy, which is accomplished by assigning to them unique identification numbers.

TABL. 1 (81). **PODMIOTY GOSPODARKI NARODOWEJ^a W REJESTRZE REGON W 2009 R.**
Stan w dniu 31 XII
ENTITIES OF THE NATIONAL ECONOMY^a IN THE REGON REGISTER IN 2009
As of 31 XII

WYSZCZEGÓLNIENIE SPECIFICATION	Ogółem Grand total	Sektor publiczny Public sector	Sektor prywatny Private sector	Z liczby ogółem Of grand total number							osoby fizyczne prowadzące działalność gospodarczą natural persons conducting economic activity		
				osoby prawne i jednostki organizacyjne niemające osobowości prawnej legal persons and organizational entities without legal personality									
				razem total	w tym of which					spółki cywilne civil partnerships		spółdzielnie co-operatives	fundacje, stowarzyszenia i organizacje społeczne foundations, associations and social organizations
					spółki handlowe commercial companies		w tym z udziałem kapitału zagranicznego of which with foreign capital participation	razem total					
WOJEWÓDZTWO..... VOIVODSHIP	646696	12757	633939	184152	82674	24334				52234	3156	16501	462544
PODREGION (SUBREGION)													
CIECHANOWSKO-PŁOCKI	43503	1640	41863	8906	2102	279	2306	312	1367	34597			
Powiat ciechanowski	6582	230	6352	1369	301	49	335	50	199	5213			
Gmina miejska: <i>Urban gmina:</i>													
Ciechanów	4405	119	4286	949	255	41	261	21	107	3456			
Gmina miejsko-wiejska: <i>Urban-rural gmina:</i>													
Głinojeck	368	18	350	63	13	4	12	4	9	305			
w tym miasto <i>of which city...</i>	186	12	174	30	4	—	5	3	4	156			
Gminy wiejskie: <i>Rural gminas:</i>													
Ciechanów	336	5	331	46	8	—	16	2	11	290			
Gołymin-Osrodek	185	9	176	43	3	—	4	3	10	142			
Grudusk	229	10	219	42	1	—	14	3	12	187			
Ojrzeń	226	14	212	44	3	1	5	6	7	182			
Opinogóra Górna	262	12	250	57	6	1	5	2	18	205			
Regimin	201	10	191	41	5	1	7	4	12	160			
Sońsk	370	33	337	84	7	1	11	5	13	286			
Powiat gostyniński	3176	147	3029	603	111	12	147	34	95	2573			
Gmina miejska: <i>Urban gmina:</i>													
Gostynin	1835	91	1744	351	80	8	106	11	33	1484			
Gminy wiejskie: <i>Rural gminas:</i>													
Gostynin	645	21	624	96	16	2	19	6	25	549			
Pacyna	175	13	162	45	6	—	2	3	10	130			
Sanniki	321	13	308	71	7	2	18	7	18	250			
Szczawin Kościelny	200	9	191	40	2	—	2	7	9	160			
Powiat mławski	4779	197	4582	930	186	27	245	29	148	3849			
Gmina miejska: <i>Urban gmina:</i>													
Mława	2925	102	2823	571	127	20	181	14	63	2354			
Gminy wiejskie: <i>Rural gminas:</i>													
Dzierzgowo	146	8	138	27	3	—	7	2	6	119			
Lipowiec Kościelny	202	9	193	37	9	2	4	—	10	165			
Radzanów	167	12	155	38	4	—	5	1	12	129			
Strzegowo	324	17	307	67	7	—	9	3	16	257			
Stupsk	209	9	200	50	12	1	14	2	9	159			
Szreńsk	186	12	174	29	3	1	4	2	7	157			
Szydłowo	193	9	184	27	6	—	1	2	7	166			
Wieczfnia Kościelna	167	8	159	40	9	3	8	2	9	127			
Wiśniewo	260	11	249	44	6	—	12	1	9	216			

^a Bez osób prowadzących gospodarstwa indywidualne w rolnictwie.
^a Excluding persons tending private farms in agriculture.

TABL. 1 (81). **PODMIOTY GOSPODARKI NARODOWEJ^a W REJESTRZE REGON W 2009 R. (cd.)**
Stan w dniu 31 XII
ENTITIES OF THE NATIONAL ECONOMY^a IN THE REGON REGISTER IN 2009 (cont.)
As of 31 XII

WYSZCZEGÓLNIENIE SPECIFICATION	Ogółem Grand total	Sektor publiczny Public sector	Sektor prywatny Private sector	Z liczby ogółem Of grand total number							osoby fizyczne prowadzące działalność gospodarczą natural persons conducting economic activity
				osoby prawne i jednostki organizacyjne niemające osobowości prawnej legal persons and organizational entities without legal personality							
				razem total	w tym of which			spółki cywilne civil partnerships	spółdzielnie co-operatives	fundacje, stowarzyszenia i organizacje społeczne foundations, associations and social organizations	
					spółki handlowe commercial companies		w tym z udziałem kapitału zagranicznego of which with foreign capital participation				
				razem total	razem total	w tym z udziałem kapitału zagranicznego of which with foreign capital participation	spółki cywilne civil partnerships	spółdzielnie co-operatives	fundacje, stowarzyszenia i organizacje społeczne foundations, associations and social organizations		
PODREGION (SUBREGION) CIECHANOWSKO-PŁOCKI (cd.) (cont.)											
Powiat płocki	5771	252	5519	1097	163	26	266	49	225	4674	
Gminy miejsko-wiejskie: Urban-rural gminas:											
Drobin	358	23	335	87	12	1	16	5	16	271	
w tym miasto of which city...	210	18	192	55	7	—	11	4	4	155	
Gąbin	719	24	695	111	11	1	40	8	16	608	
w tym miasto of which city...	395	16	379	55	3	—	22	6	5	340	
Wyszogród	265	22	243	74	10	2	16	5	15	191	
w tym miasto of which city...	182	14	168	54	10	2	16	4	7	128	
Gminy wiejskie: Rural gminas:											
Bielsk	453	28	425	95	17	2	17	1	17	358	
Bodzanów	389	17	372	67	4	1	14	1	20	322	
Brudzeń Duży	368	14	354	69	8	—	14	4	16	299	
Bulkowo	206	14	192	45	8	2	5	2	10	161	
Łąck	337	16	321	81	21	6	19	6	17	256	
Mała Wieś	256	15	241	63	4	—	7	3	17	193	
Nowy Duninów	222	9	213	35	8	1	6	2	5	187	
Radzanowo	463	15	448	81	19	2	21	2	17	382	
Stubice	200	9	191	44	3	—	9	3	13	156	
Stupno	589	10	579	85	15	2	37	2	16	504	
Stara Biała	625	16	609	97	21	6	23	4	16	528	
Staroźreby	321	20	301	63	2	—	22	1	14	258	
Powiat płoński	5564	232	5332	1052	226	33	243	45	175	4512	
Gminy miejskie: Urban gminas:											
Płońsk	2419	83	2336	460	126	18	136	10	51	1959	
Raciąż	352	24	328	72	21	2	7	5	6	280	
Gminy wiejskie: Rural gminas:											
Baboszewo	414	14	400	60	14	2	9	2	13	354	
Czerwińsk nad Wisłą	268	19	249	62	11	1	9	2	11	206	
Dzierżążnia	132	9	123	34	—	—	4	3	11	98	
Joniec	146	12	134	35	1	—	5	3	11	111	
Naruszewo	255	15	240	55	5	—	11	4	14	200	
Nowe Miasto	244	12	232	35	5	1	7	2	7	209	
Płońsk	429	7	422	68	17	1	22	3	11	361	
Raciąż	236	12	224	45	4	—	3	3	16	191	
Sochocin	391	11	380	71	13	5	24	5	13	320	
Zaluski	278	14	264	55	9	3	6	3	11	223	

^a Bez osób prowadzących gospodarstwa indywidualne w rolnictwie.

^a Excluding persons tending private farms in agriculture.

TABL. 1 (81). **PODMIOTY GOSPODARKI NARODOWEJ^a W REJESTRZE REGON W 2009 R. (cd.)**
Stan w dniu 31 XII
ENTITIES OF THE NATIONAL ECONOMY^a IN THE REGON REGISTER IN 2009 (cont.)
As of 31 XII

WYSZCZEGÓLNIENIE SPECIFICATION	Ogółem Grand total	Sektor publiczny Public sector	Sektor prywatny Private sector	Z liczby ogółem Of grand total number							osoby fizyczne prowadzące działalność gospodarczą natural persons conducting economic activity
				osoby prawne i jednostki organizacyjne niemające osobowości prawnej legal persons and organizational entities without legal personality							
				razem total	w tym of which						
					spółki handlowe commercial companies		spółki cywilne civil partnerships	spółdzielnie co-operatives	fundacje, stowarzyszenia i organizacje społeczne foundations, associations and social organizations		
razem total	w tym z udziałem kapitału zagranicznego of which with foreign capital participation										
PODREGION (SUBREGION) CIECHANOWSKO-PŁOCKI (dok.) (cont.)											
Powiat sierpecki	2961	170	2791	602	81	11	110	25	122	2359	
Gmina miejska: Urban gmina:											
Sierpc	1600	95	1505	317	60	6	70	13	41	1283	
Gminy wiejskie: Rural gminas:											
Gozdowo	218	11	207	60	2	—	11	2	15	158	
Mochowo	227	9	218	46	5	—	4	2	13	181	
Rościszewo	146	9	137	28	1	1	3	2	9	118	
Sierpc	356	19	337	59	5	2	12	1	16	297	
Szczutowo	164	12	152	32	2	1	2	2	11	132	
Zawidz	250	15	235	60	6	1	8	3	17	190	
Powiat żuromiński	2470	109	2361	379	54	5	57	21	73	2091	
Gminy miejsko-wiejskie: Urban-rural gminas:											
Biezuń	342	13	329	52	8	—	11	3	13	290	
w tym miasto of which city...	194	11	183	32	5	—	4	3	6	162	
Żuromin	1218	44	1174	192	33	4	33	9	27	1026	
w tym miasto of which city...	1001	39	962	169	31	3	30	8	19	832	
Gminy wiejskie: Rural gminas:											
Kuczbork-Osada	169	19	150	37	—	—	6	2	6	132	
Lubowidz	428	13	415	41	5	1	3	6	9	387	
Lutocin	169	10	159	27	7	—	2	—	6	142	
Siemiątkowo	144	10	134	30	1	—	2	1	12	114	
Miasto na prawach powiatu (City with powiat status)											
Płock	12200	303	11897	2874	980	116	903	59	330	9326	
PODREGION (SUBREGION) OSTROŁĘCKO-SIEDLECKI	53871	2088	51783	10399	1930	221	2845	423	1777	43472	
Powiat łosicki	2001	124	1877	427	57	5	77	24	90	1574	
Gmina miejsko-wiejska: Urban-rural gmina:											
Łosice	995	61	934	212	45	5	47	12	19	783	
w tym miasto of which city...	787	55	732	174	32	4	42	9	13	613	
Gminy wiejskie: Rural gminas:											
Huszwle	127	9	118	32	2	—	4	2	12	95	
Olszanka	175	10	165	39	3	—	4	1	13	136	
Platerów	216	18	198	48	2	—	2	3	18	168	
Sarnaki	257	16	241	59	3	—	12	2	18	198	
Stara Kornica	231	10	221	37	2	—	8	4	10	194	

^a Bez osób prowadzących gospodarstwa indywidualne w rolnictwie.
^a Excluding persons tending private farms in agriculture.

TABL. 1 (81). **PODMIOTY GOSPODARKI NARODOWEJ^a W REJESTRZE REGON W 2009 R. (cd.)**
Stan w dniu 31 XII
ENTITIES OF THE NATIONAL ECONOMY^a IN THE REGON REGISTER IN 2009 (cont.)
As of 31 XII

WYSZCZEGÓLNIENIE SPECIFICATION	Ogółem Grand total	Sektor publiczny Public sector	Sektor prywatny Private sector	Z liczby ogółem Of grand total number							osoby fizyczne prowadzące działalność gospodarczą natural persons conducting economic activity
				osoby prawne i jednostki organizacyjne niemające osobowości prawnej legal persons and organizational entities without legal personality							
				w tym of which							
				razem total	spółki handlowe commercial companies		spółki cywilne civil partnerships	spółdzielnie co-operatives	fundacje, stowarzyszenia i organizacje społeczne foundations, associations and social organizations		
razem total	w tym z udziałem kapitału zagranicznego of which with foreign capital participation										
PODREGION (SUBREGION) OSTROŁĘCKO-SIEDLECKI (cd.) (cont.)											
Powiat makowski.....	3421	162	3259	630	81	10	155	33	119	2791	
Gmina miejska: <i>Urban gmina:</i>											
Maków Mazowiecki.....	1209	52	1157	222	35	2	61	12	23	987	
Gmina miejsko-wiejska: <i>Urban-rural gmina:</i>											
Różan.....	355	18	337	61	10	1	14	4	10	294	
w tym miasto <i>of which city...</i>	269	18	251	52	10	1	9	4	6	217	
Gminy wiejskie: <i>Rural gminas:</i>											
Czerwonka.....	123	7	116	24	4	1	3	1	8	99	
Karniewo.....	248	10	238	44	5	2	11	3	12	204	
Krasnosielc.....	470	19	451	65	3	1	20	2	16	405	
Młynarze.....	111	9	102	25	2	—	7	—	6	86	
Płoniawy-Bramura.....	369	16	353	70	6	—	13	1	17	299	
Rzewnie.....	124	10	114	38	8	3	9	2	7	86	
Sypniewo.....	186	13	173	41	3	—	7	3	11	145	
Szelków.....	226	8	218	40	5	—	10	5	9	186	
Powiat ostrołęcki.....	4012	249	3763	721	76	6	168	19	154	3291	
Gmina miejsko-wiejska: <i>Urban-rural gmina:</i>											
Myszyniec.....	491	33	458	92	4	—	24	3	21	399	
w tym miasto <i>of which city...</i>	277	20	257	66	3	—	23	3	13	211	
Gminy wiejskie: <i>Rural gminas:</i>											
Baranowo.....	214	25	189	49	—	—	7	2	11	165	
Czarnia.....	99	12	87	23	1	—	—	—	9	76	
Czerwin.....	230	22	208	48	2	—	6	1	14	182	
Goworowo.....	317	18	299	61	2	—	17	2	20	256	
Kadzidło.....	594	35	559	98	11	2	21	4	21	496	
Lelis.....	388	26	362	59	3	—	15	1	8	329	
Łyse.....	267	28	239	59	4	—	10	2	9	208	
Olszewo-Borki.....	601	17	584	96	25	1	35	2	11	505	
Rzekuń.....	618	16	602	78	17	1	21	1	14	540	
Troszyn.....	193	17	176	58	7	2	12	1	16	135	
Powiat ostrowski.....	5864	212	5652	1044	158	14	360	39	156	4820	
Gmina miejska: <i>Urban gmina:</i>											
Ostrów Mazowiecka.....	3090	80	3010	550	92	9	260	20	37	2540	
Gmina miejsko-wiejska: <i>Urban-rural gmina:</i>											
Brok.....	198	11	187	29	8	1	2	—	7	169	
w tym miasto <i>of which city...</i>	144	10	134	27	7	1	2	—	7	117	

^a Bez osób prowadzących gospodarstwa indywidualne w rolnictwie.

^a Excluding persons tending private farms in agriculture.

TABL. 1 (81). **PODMIOTY GOSPODARKI NARODOWEJ^a W REJESTRZE REGON W 2009 R. (cd.)**
Stan w dniu 31 XII
ENTITIES OF THE NATIONAL ECONOMY^a IN THE REGON REGISTER IN 2009 (cont.)
As of 31 XII

WYSZCZEGÓLNIENIE SPECIFICATION	Ogółem Grand total	Sektor publiczny Public sector	Sektor prywatny Private sector	Z liczby ogółem Of grand total number							
				osoby prawne i jednostki organizacyjne niemające osobowości prawnej legal persons and organizational entities without legal personality							osoby fizyczne prowadzące działalność gospodarczą natural persons conducting economic activity
				w tym of which							
				razem total	spółki handlowe commercial companies		spółki cywilne civil partnerships	spółdzielnie co-operatives	fundacje, stowarzyszenia i organizacje społeczne foundations, associations and social organizations		
razem total	w tym z udziałem kapitału zagranicznego of which with foreign capital participation										
PODREGION (SUBREGION) OSTROŁECKO-SIEDLECKI (cd.) (cont.)											
Powiat ostrowski (dok.) (cont.)											
Gminy wiejskie: Rural gminas:											
Andrzejewo	179	10	169	42	3	1	7	2	14	137	
Boguty-Pianki	144	7	137	26	2	—	3	2	7	118	
Małkinia Górna	773	31	742	124	23	1	31	4	17	649	
Nur	164	10	154	41	2	—	9	1	13	123	
Ostrów Mazowiecka	703	28	675	121	23	1	30	4	25	582	
Stary Lubotyń	133	10	123	30	—	—	5	1	11	103	
Szulborze Wielkie	100	7	93	11	—	—	1	—	1	89	
Wąsewo	197	10	187	46	2	—	9	3	18	151	
Zaręby Kościelne	183	8	175	24	3	1	3	2	6	159	
Powiat przasnyski	3231	157	3074	645	79	9	159	33	106	2586	
Gmina miejska: Urban gmina:											
Przasnysz	1525	66	1459	343	52	3	113	17	29	1182	
Gmina miejsko-wiejska: Urban-rural gmina:											
Chorzele	472	32	440	86	9	1	10	6	18	386	
w tym miasto of which city...	233	20	213	47	5	1	8	4	4	186	
Gminy wiejskie: Rural gminas:											
Czernice Borowe	200	8	192	34	2	—	9	2	8	166	
Jednorożec	248	20	228	57	2	2	7	2	19	191	
Krasne	217	10	207	46	5	3	5	2	10	171	
Krzynowłoga Mała	209	9	200	25	1	—	4	2	7	184	
Przasnysz	360	12	348	54	8	—	11	2	15	306	
Powiat pułtuski	3771	141	3630	661	115	16	134	28	119	3110	
Gmina miejsko-wiejska: Urban-rural gmina:											
Pułtusk	2300	64	2236	420	96	14	110	12	58	1880	
w tym miasto of which city...	1988	58	1930	378	86	12	105	9	45	1610	
Gminy wiejskie: Rural gminas:											
Gzy	168	10	158	44	2	—	3	3	8	124	
Obryte	251	15	236	38	3	—	5	1	10	213	
Pokrzywnica	313	9	304	47	7	2	10	3	15	266	
Świercze	178	8	170	24	4	—	—	2	5	154	
Winnica	243	20	223	47	1	—	3	3	12	196	
Zatory	318	15	303	41	2	—	3	4	11	277	

^a Bez osób prowadzących gospodarstwa indywidualne w rolnictwie.
^a Excluding persons tending private farms in agriculture.

TABL. 1 (81). **PODMIOTY GOSPODARKI NARODOWEJ^a W REJESTRZE REGON W 2009 R. (cd.)**
Stan w dniu 31 XII
ENTITIES OF THE NATIONAL ECONOMY^a IN THE REGON REGISTER IN 2009 (cont.)
As of 31 XII

WYSZCZEGÓLNIENIE SPECIFICATION	Ogółem Grand total	Sektor publiczny Public sector	Sektor prywatny Private sector	Z liczby ogółem Of grand total number							osoby fizyczne prowadzące działalność gospodarczą natural persons conducting economic activity
				osoby prawne i jednostki organizacyjne niemające osobowości prawnej legal persons and organizational entities without legal personality							
				razem total	w tym of which						
					spółki handlowe commercial companies		spółki cywilne civil partnerships	spółdzielnie co-operatives	fundacje, stowarzyszenia i organizacje społeczne foundations, associations and social organizations		
razem total	w tym z udziałem kapitału zagranicznego of which with foreign capital participation										
PODREGION (SUBREGION) OSTROŁĘCKO-SIEDLECKI (cd.) (cont.)											
Powiat siedlecki.....	4528	195	4333	804	106	13	213	30	199	3724	
Gmina miejsko-wiejska: Urban-rural gmina:											
Mordy.....	286	21	265	64	4	1	12	2	16	222	
w tym miasto of which city...	125	18	107	39	3	1	7	1	4	86	
Gminy wiejskie: Rural gminas:											
Domanice	115	7	108	17	—	—	5	—	4	98	
Korczew	138	11	127	34	4	1	1	2	13	104	
Kotuń	384	21	363	77	15	1	18	2	15	307	
Mokobody	238	12	226	43	5	1	8	3	13	195	
Paprotnia	112	11	101	26	1	—	2	1	8	86	
Przesmyki	128	14	114	28	—	—	2	2	7	100	
Siedlce	1507	30	1477	207	47	6	99	1	21	1300	
Skórzec.....	352	11	341	57	8	1	12	2	21	295	
Suchożebry.....	253	10	243	48	4	1	14	4	10	205	
Wiśniew	271	15	256	64	9	1	11	4	20	207	
Wodynie.....	169	13	156	43	2	—	2	4	19	126	
Zbuczyn	575	19	556	96	7	—	27	3	32	479	
Powiat sokołowski	3511	183	3328	740	101	7	186	31	161	2771	
Gmina miejska: Urban gmina:											
Sokołów Podlaski.....	1723	71	1652	366	72	5	122	16	37	1357	
Gmina miejsko-wiejska: Urban-rural gmina:											
Kosów Lacki.....	308	14	294	58	8	1	8	1	25	250	
w tym miasto of which city...	148	11	137	32	8	1	5	1	5	116	
Gminy wiejskie: Rural gminas:											
Bielany	211	15	196	45	4	—	10	2	11	166	
Ceranów	104	12	92	30	—	—	3	1	13	74	
Jabłonna Lacka.....	214	15	199	58	6	—	8	3	18	156	
Repki	206	15	191	48	2	—	5	4	17	158	
Sabnie	206	11	195	38	4	—	8	1	11	168	
Sokołów Podlaski.....	336	18	318	55	4	1	16	1	13	281	
Sterdyń	203	12	191	42	1	—	6	2	16	161	
Powiat węgrowski	4107	173	3934	791	111	13	215	29	183	3316	
Gmina miejska: Urban gmina:											
Węgrów	1296	49	1247	312	55	7	117	12	45	984	
Gmina miejsko-wiejska: Urban-rural gmina:											
Łochów	1105	27	1078	161	29	2	47	5	30	944	
w tym miasto of which city...	609	13	596	102	22	1	34	5	17	507	

^a Bez osób prowadzących gospodarstwa indywidualne w rolnictwie.

^a Excluding persons tending private farms in agriculture.

TABL. 1 (81). **PODMIOTY GOSPODARKI NARODOWEJ^a W REJESTRZE REGON W 2009 R. (cd.)**
Stan w dniu 31 XII
ENTITIES OF THE NATIONAL ECONOMY^a IN THE REGON REGISTER IN 2009 (cont.)
As of 31 XII

WYSZCZEGÓLNIENIE SPECIFICATION	Ogółem Grand total	Sektor publiczny Public sector	Sektor prywatny Private sector	Z liczby ogółem Of grand total number							
				osoby prawne i jednostki organizacyjne niemające osobowości prawnej legal persons and organizational entities without legal personality							osoby fizyczne prowadzące działalność gospodarczą natural persons conducting economic activity
				razem total	w tym of which						
					spółki handlowe commercial companies		spółki cywilne civil partnerships	spółdzielnie co-operatives	fundacje, stowarzyszenia i organizacje społeczne foundations, associations and social organizations		
razem total	w tym z udziałem kapitału zagranicznego of which with foreign capital participation	razem total	razem total	razem total	razem total	razem total					
PODREGION (SUBREGION) OSTROLECKO-SIEDLECKI (dok.) (cont.)											
Powiat węgrowski (dok.) (cont.)											
Gminy wiejskie: Rural gminas:											
Grębków	189	14	175	43	2	—	9	2	13	146	
Korytnica	265	12	253	47	5	1	5	3	17	218	
Liw	372	14	358	67	8	—	14	—	25	305	
Miedzna	176	8	168	36	4	2	7	2	13	140	
Sadowne	287	21	266	54	5	1	3	2	20	233	
Stoczek	270	13	257	37	2	—	10	2	9	233	
Wierzbo	147	15	132	34	1	—	3	1	11	113	
Powiat wyszkowski	5671	182	5489	945	207	18	329	36	114	4726	
Gmina miejsko-wiejska: Urban-rural gmina:											
Wyszków	3807	91	3716	658	177	17	255	30	59	3149	
w tym miasto of which city...	3152	77	3075	565	156	13	217	29	48	2587	
Gminy wiejskie: Rural gminas:											
Brańszczyk	465	22	443	78	10	—	20	2	15	387	
Długosiodło	383	22	361	55	5	—	14	2	9	328	
Rzażnik	382	12	370	51	7	1	17	—	11	331	
Somianka	278	17	261	47	5	—	12	1	7	231	
Zabrodzie	356	18	338	56	3	—	11	1	13	300	
Miasta na prawach powiatu: Cities with powiat status:											
Ostrołęka	5665	127	5538	1153	320	23	323	86	144	4512	
Siedlce	8089	183	7906	1838	519	87	526	35	232	6251	
PODREGION (SUBREGION) RADOMSKI	50457	1423	49034	9536	2263	341	3217	223	1216	40921	
Powiat białobrzeski	2511	104	2407	556	92	10	212	14	89	1955	
Gminy miejsko-wiejskie: Urban-rural gminas:											
Białobrzegi	1198	40	1158	283	52	8	127	8	33	915	
w tym miasto of which city...	1026	35	991	255	50	8	114	7	28	771	
Wysmierzyce	172	11	161	41	3	—	12	2	11	131	
w tym miasto of which city...	79	10	69	25	3	—	6	1	4	54	
Gminy wiejskie: Rural gminas:											
Promna	368	13	355	86	28	2	28	1	13	282	
Radzanów	172	11	161	39	4	—	6	1	12	133	
Stara Błotnica	317	16	301	60	3	—	22	2	10	257	
Stromiec	284	13	271	47	2	—	17	—	10	237	

^a Bez osób prowadzących gospodarstwa indywidualne w rolnictwie.
^a Excluding persons tending private farms in agriculture.

TABL. 1 (81). **PODMIOTY GOSPODARKI NARODOWEJ^a W REJESTRZE REGON W 2009 R. (cd.)**
Stan w dniu 31 XII
ENTITIES OF THE NATIONAL ECONOMY^a IN THE REGON REGISTER IN 2009 (cont.)
As of 31 XII

WYSZCZEGÓLNIENIE SPECIFICATION	Ogółem Grand total	Sektor publiczny Public sector	Sektor prywatny Private sector	Z liczby ogółem Of grand total number							osoby fizyczne prowadzące działalność gospodarczą natural persons conducting economic activity
				osoby prawne i jednostki organizacyjne niemające osobowości prawnej legal persons and organizational entities without legal personality							
				razem total	w tym of which						
					spółki handlowe commercial companies		spółki cywilne civil partnerships	spółdzielnie co-operatives	fundacje, stowarzyszenia i organizacje społeczne foundations, associations and social organizations		
razem total	w tym z udziałem kapitału zagranicznego of which with foreign capital participation										
PODREGION (SUBREGION) RADOMSKI (cd.) (cont.)											
Powiat kozienicki.....	3917	162	3755	780	123	21	180	29	142	3137	
Gmina miejsko-wiejska: Urban-rural gmina:											
Kozienice.....	2466	66	2400	479	89	13	121	18	80	1987	
w tym miasto of which city...	1777	50	1727	354	63	10	93	13	50	1423	
Gminy wiejskie: Rural gminas:											
Garbatka-Letnisko.....	306	27	279	85	15	4	21	3	9	221	
Głowaczów.....	357	15	342	57	7	3	11	2	15	300	
Gniewoszów.....	221	11	210	31	1	—	3	2	8	190	
Grabów nad Pilicą.....	147	9	138	29	1	—	6	1	9	118	
Magnuszew.....	281	15	266	58	10	1	13	2	12	223	
Sieciechów.....	139	19	120	41	—	—	5	1	9	98	
Powiat lipski.....	2552	129	2423	420	39	3	90	21	88	2132	
Gmina miejsko-wiejska: Urban-rural gmina:											
Lipsko.....	1223	44	1179	190	25	3	54	10	25	1033	
w tym miasto of which city...	825	33	792	154	23	3	44	10	16	671	
Gminy wiejskie: Rural gminas:											
Chotcza.....	98	9	89	22	1	—	1	1	6	76	
Ciepielów.....	320	15	305	45	6	—	6	4	11	275	
Rzeczniów.....	270	11	259	42	2	—	10	2	14	228	
Sienno.....	377	23	354	62	4	—	9	2	19	315	
Solec nad Wisłą.....	264	27	237	59	1	—	10	2	13	205	
Powiat przysuski.....	2567	154	2413	446	54	7	83	15	78	2121	
Gmina miejsko-wiejska: Urban-rural gmina:											
Przysucha.....	937	51	886	178	26	5	33	6	26	759	
w tym miasto of which city...	646	47	599	146	20	4	26	6	18	500	
Gminy wiejskie: Rural gminas:											
Borkowice.....	271	30	241	62	8	2	8	1	8	209	
Gielniów.....	253	14	239	46	7	—	13	2	7	207	
Klwów.....	132	10	122	29	2	—	6	—	7	103	
Odrzywół.....	219	15	204	43	6	—	9	2	8	176	
Potworów.....	202	11	191	29	2	—	5	2	8	173	
Rusinów.....	233	8	225	25	1	—	1	1	9	208	
Wieniawa.....	320	15	305	34	2	—	8	1	5	286	
Powiat radomski.....	9297	299	8998	1566	280	51	471	33	243	7731	
Gmina miejska: Urban gmina:											
Pionki.....	1680	67	1613	382	76	13	77	7	54	1298	
Gminy miejsko-wiejskie: Urban-rural gminas:											
Ilża.....	896	43	853	170	22	4	33	5	32	726	
w tym miasto of which city...	462	27	435	102	14	3	18	4	15	360	
Skaryszew.....	1062	23	1039	117	18	4	36	3	28	945	
w tym miasto of which city...	592	13	579	52	10	3	17	2	8	540	

^a Bez osób prowadzących gospodarstwa indywidualne w rolnictwie.

^a Excluding persons tending private farms in agriculture.

TABL. 1 (81). **PODMIOTY GOSPODARKI NARODOWEJ^a W REJESTRZE REGON W 2009 R. (cd.)**
Stan w dniu 31 XII
ENTITIES OF THE NATIONAL ECONOMY^a IN THE REGON REGISTER IN 2009 (cont.)
As of 31 XII

WYSZCZEGÓLNIENIE SPECIFICATION	Ogółem Grand total	Sektor publiczny Public sector	Sektor prywatny Private sector	Z liczby ogółem Of grand total number							osoby fizyczne prowadzące działalność gospodarczą natural persons conducting economic activity
				osoby prawne i jednostki organizacyjne niemające osobowości prawnej legal persons and organizational entities without legal personality							
				razem total	w tym of which						
					spółki handlowe commercial companies		spółki cywilne civil partnerships	spółdzielnie co-operatives	fundacje, stowarzyszenia i organizacje społeczne foundations, associations and social organizations		
razem total	w tym z udziałem kapitału zagranicznego of which with foreign capital participation										
PODREGION (SUBREGION) RADOMSKI (dok.) (cont.)											
Powiat radomski (dok.) (cont.)											
Gminy wiejskie: Rural gminas:											
Gózd	320	14	306	54	7	1	17	—	9	266	
Jastrzębia	358	13	345	51	5	1	13	2	14	307	
Jedlińsk	802	23	779	135	33	7	43	3	24	667	
Jedlnia-Letnisko	837	18	819	126	20	1	58	4	19	711	
Kowala	712	12	700	91	22	6	39	1	8	621	
Pionki	413	12	401	63	13	4	23	2	8	350	
Przytyk	308	19	289	56	6	—	11	1	13	252	
Wierzbica	608	29	579	126	16	2	30	3	14	482	
Wolanów	443	11	432	74	12	—	36	—	8	369	
Zakrzew	858	15	843	121	30	8	55	2	12	737	
Powiat szydłowiecki	2667	102	2565	478	60	7	164	16	73	2189	
Gmina miejsko-wiejska:											
Urban-rural gmina:											
Szydłowiec	1558	48	1510	290	32	3	107	11	39	1268	
w tym miasto of which city...	1268	41	1227	254	31	3	92	10	34	1014	
Gminy wiejskie: Rural gminas:											
Chlewiska	288	13	275	57	7	2	19	2	11	231	
Jastrząb	264	14	250	46	8	—	13	2	7	218	
Mirów	181	10	171	26	1	—	9	—	5	155	
Orońsko	376	17	359	59	12	2	16	1	11	317	
Powiat zwoleński	1893	86	1807	305	40	5	62	20	56	1588	
Gmina miejsko-wiejska:											
Urban-rural gmina:											
Zwoleń	1009	37	972	166	29	3	39	11	21	843	
w tym miasto of which city...	721	31	690	143	28	3	36	9	14	578	
Gminy wiejskie: Rural gminas:											
Kazanów	246	13	233	36	1	—	6	3	10	210	
Policzna	262	14	248	46	7	2	6	4	10	216	
Przylęk	195	11	184	33	2	—	5	2	10	162	
Tczów	181	11	170	24	1	—	6	—	5	157	
Miasto na prawach powiatu (City with powiat status)											
Radom	25053	387	24666	4985	1575	237	1955	75	447	20068	
PODREGION (SUBREGION) M.ST. WARSZAWA	328317	4410	323907	118353	63615	19611	29551	1571	9203	209964	
Miasto na prawach powiatu (City with powiat status)											
m.st. Warszawa	328317	4410	323907	118353	63615	19611	29551	1571	9203	209964	

^a Bez osób prowadzących gospodarstwa indywidualne w rolnictwie.

^a Excluding persons tending private farms in agriculture.

TABL. 1 (81). **PODMIOTY GOSPODARKI NARODOWEJ^a W REJESTRZE REGON W 2009 R. (cd.)**
Stan w dniu 31 XII
ENTITIES OF THE NATIONAL ECONOMY^a IN THE REGON REGISTER IN 2009 (cont.)
As of 31 XII

WYSZCZEGÓLNIENIE SPECIFICATION	Ogółem Grand total	Sektor publiczny Public sector	Sektor prywatny Private sector	Z liczby ogółem Of grand total number							osoby fizyczne prowadzące działalność gospodarczą natural persons conducting economic activity
				osoby prawne i jednostki organizacyjne niemające osobowości prawnej legal persons and organizational entities without legal personality							
				razem total	w tym of which						
					spółki handlowe commercial companies		spółki cywilne civil partnerships	spółdzielnie co-operatives	fundacje, stowarzyszenia i organizacje społeczne foundations, associations and social organizations		
razem total	w tym z udziałem kapitału zagranicznego of which with foreign capital participation										
PODREGION (SUBREGION)											
WARSZAWSKI WSCHODNI	75451	1631	73820	14384	3831	680	5851	277	1390	61067	
Powiat garwoliński	6646	291	6355	1133	159	22	298	34	213	5513	
Gminy miejskie: Urban gminas:											
Garwolin	1858	71	1787	387	50	13	143	6	51	1471	
Łaskarzew	397	19	378	59	13	—	13	4	6	338	
Gminy miejsko-wiejskie: Urban-rural gminas:											
Piława	580	15	565	72	15	2	16	3	17	508	
w tym miasto of which city...	293	11	282	42	8	1	9	2	9	251	
Żelechów	541	28	513	78	9	—	14	3	20	463	
w tym miasto of which city...	360	18	342	54	8	—	13	3	8	306	
Gminy wiejskie: Rural gminas:											
Borowie	219	13	206	30	3	—	—	2	11	189	
Garwolin	698	24	674	119	25	2	36	3	21	579	
Górzno	338	14	324	39	5	1	7	1	11	299	
Łaskarzew	242	14	228	36	4	1	9	—	8	206	
Maciejowice	360	12	348	76	8	1	20	2	6	284	
Miastków Kościelny	218	12	206	54	5	—	12	2	19	164	
Parysów	153	8	145	25	2	—	3	1	9	128	
Sobolew	463	27	436	60	10	1	7	2	11	403	
Trojanów	279	21	258	45	4	—	3	1	13	234	
Wilga	300	13	287	53	6	1	15	4	10	247	
Powiat legionowski	13555	226	13329	2715	766	141	1236	40	194	10840	
Gmina miejska: Urban gmina:											
Legionowo	7186	102	7084	1376	371	71	670	20	91	5810	
Gmina miejsko-wiejska: Urban-rural gmina:											
Serock	1194	47	1147	254	54	6	88	5	26	940	
w tym miasto of which city...	475	20	455	120	26	3	39	2	10	355	
Gminy wiejskie: Rural gminas:											
Jabłonna	2219	16	2203	414	124	18	204	9	25	1805	
Nieporęt	1705	33	1672	424	148	24	184	4	26	1281	
Wieliszew	1251	28	1223	247	69	22	90	2	26	1004	
Powiat miński	11905	307	11598	2194	562	108	712	59	300	9711	
Gminy miejskie: Urban gminas:											
Mińsk Mazowiecki	4096	96	4000	818	179	18	288	22	85	3278	
Sulejówek	2256	30	2226	441	178	46	167	3	33	1815	
Gminy miejsko-wiejskie: Urban-rural gminas:											
Halinów	1206	19	1187	207	71	18	76	5	26	999	
w tym miasto of which city...	347	11	336	66	13	3	24	5	11	281	
Kaluszyn	438	14	424	68	6	2	20	6	18	370	
w tym miasto of which city...	276	12	264	42	3	1	13	5	6	234	

^a Bez osób prowadzących gospodarstwa indywidualne w rolnictwie.
^a Excluding persons tending private farms in agriculture.

TABL. 1 (81). **PODMIOTY GOSPODARKI NARODOWEJ^a W REJESTRZE REGON W 2009 R. (cd.)**
Stan w dniu 31 XII
ENTITIES OF THE NATIONAL ECONOMY^a IN THE REGON REGISTER IN 2009 (cont.)
As of 31 XII

WYSZCZEGÓLNIENIE SPECIFICATION	Ogółem Grand total	Sektor publiczny Public sector	Sektor prywatny Private sector	Z liczby ogółem Of grand total number							
				osoby prawne i jednostki organizacyjne niemające osobowości prawnej legal persons and organizational entities without legal personality							osoby fizyczne prowadzące działalność gospodarczą natural persons conducting economic activity
				w tym of which							
				razem total	spółki handlowe commercial companies		spółki cywilne civil partnerships	spółdzielnie co-operatives	fundacje, stowarzyszenia i organizacje społeczne foundations, associations and social organizations		
razem total	w tym z udziałem kapitału zagranicznego of which with foreign capital participation										
PODREGION (SUBREGION) WARSZAWSKI WSCHODNI (cd.) (cont.)											
Powiat miński (dok.) (cont.)											
Gminy wiejskie: Rural gminas:											
Ceglów	331	17	314	67	9	2	15	1	16	264	
Dębe Wielkie	723	13	710	104	29	6	36	4	17	619	
Dobre	335	11	324	54	10	3	7	5	12	281	
Jakubów	298	11	287	39	5	2	10	2	8	259	
Łatowicz	198	12	186	46	6	—	8	2	15	152	
Mińsk Mazowiecki	909	30	879	146	44	7	44	1	17	763	
Mrozy	461	20	441	86	7	2	24	3	22	375	
Siennica	321	19	302	64	5	—	7	3	21	257	
Stanisławów	333	15	318	54	13	2	10	2	10	279	
Powiat nowodworski	6456	191	6265	1324	339	57	471	35	132	5132	
Gmina miejska: Urban gmina:											
Nowy Dwór Mazowiecki	2555	83	2472	588	139	22	208	11	44	1967	
Gminy miejsko-wiejskie: Urban-rural gminas:											
Nasielsk	1440	29	1411	180	35	1	71	8	24	1260	
w tym miasto of which city...	790	19	771	122	26	1	53	6	11	668	
Zakroczym	445	12	433	84	17	2	32	2	13	361	
w tym miasto of which city...	285	9	276	59	13	2	18	2	10	226	
Gminy wiejskie: Rural gminas:											
Czosnów	975	28	947	244	100	25	67	7	25	731	
Leoncin	349	17	332	70	10	1	25	2	12	279	
Pomiechówek	692	22	670	158	38	6	68	5	14	534	
Powiat otwocki	13597	260	13337	2770	839	153	1157	53	233	10827	
Gminy miejskie: Urban gminas:											
Józefów	3180	26	3154	662	247	46	306	6	42	2518	
Otwock	5736	118	5618	1126	271	43	476	24	86	4610	
Gmina miejsko-wiejska: Urban-rural gmina:											
Karczew	1629	31	1598	271	86	13	117	6	19	1358	
w tym miasto of which city...	1274	24	1250	204	60	11	93	6	12	1070	
Gminy wiejskie: Rural gminas:											
Celestynów	934	27	907	180	57	11	63	3	19	754	
Kolbiel	399	15	384	77	17	6	25	2	14	322	
Osieck	169	7	162	31	7	2	6	2	7	138	
Sobienie-Jeziory	344	11	333	69	19	4	22	3	12	275	
Wiązowna	1206	25	1181	354	135	28	142	7	34	852	

^a Bez osób prowadzących gospodarstwa indywidualne w rolnictwie.
^a Excluding persons tending private farms in agriculture.

TABLE 1 (81). **PODMIOTY GOSPODARKI NARODOWEJ^a W REJESTRZE REGON W 2009 R. (cd.)**
Stan w dniu 31 XII
ENTITIES OF THE NATIONAL ECONOMY^a IN THE REGON REGISTER IN 2009 (cont.)
As of 31 XII

WYSZCZEGÓLNIENIE SPECIFICATION	Ogółem Grand total	Sektor publiczny Public sector	Sektor prywatny Private sector	Z liczby ogółem Of grand total number							osoby fizyczne prowadzące działalność gospodarczą natural persons conducting economic activity
				osoby prawne i jednostki organizacyjne niemające osobowości prawnej legal persons and organizational entities without legal personality							
				razem total	w tym of which						
					spółki handlowe commercial companies		spółki cywilne civil partnerships	spółdzielnie co-operatives	fundacje, stowarzyszenia i organizacje społeczne foundations, associations and social organizations		
razem total	w tym z udziałem kapitału zagranicznego of which with foreign capital participation										
PODREGION (SUBREGION) WARSZAWSKI WSCHODNI (dok.) (cont.)											
Powiat wołomiński	23292	356	22936	4248	1166	199	1977	56	318	19044	
Gminy miejskie: <i>Urban gminas:</i>											
Kobyłka	2557	18	2539	370	110	22	207	2	22	2187	
Marki	2875	25	2850	645	216	41	323	6	32	2230	
Ząbki	4160	25	4135	748	219	43	339	10	33	3412	
Zielonka	2515	36	2479	526	178	33	220	11	36	1989	
Gminy miejsko-wiejskie: <i>Urban-rural gminas:</i>											
Radzymin	2168	36	2132	419	114	12	207	4	31	1749	
w tym miasto <i>of which city...</i>	1039	24	1015	228	56	6	107	3	16	811	
Tłuszcz	1126	37	1089	171	33	3	60	4	23	955	
w tym miasto <i>of which city...</i>	609	18	591	96	17	2	39	4	13	513	
Wołomin	5944	104	5840	1054	246	36	523	12	87	4890	
w tym miasto <i>of which city...</i>	4698	91	4607	881	204	32	430	11	71	3817	
Gminy wiejskie: <i>Rural gminas:</i>											
Dąbrówka	504	15	489	88	13	3	38	1	13	416	
Jadów	442	14	428	63	11	3	16	1	15	379	
Klembów	553	22	531	86	16	2	24	2	12	467	
Poświętne	336	13	323	52	10	1	15	2	9	284	
Strachówka	112	11	101	26	—	—	5	1	5	86	
PODREGION (SUBREGION) WARSZAWSKI ZACHODNI	95097	1565	93532	22574	8933	3202	8464	350	1548	72523	
Powiat grodziski	10183	151	10032	1921	646	133	781	23	177	8262	
Gminy miejskie: <i>Urban gminas:</i>											
Milanówek	2648	33	2615	498	171	31	233	2	36	2150	
Podkowa Leśna	816	11	805	178	63	11	66	1	25	638	
Gmina miejsko-wiejska: <i>Urban-rural gmina:</i>											
Grodzisk Mazowiecki	4758	72	4686	953	320	76	378	13	80	3805	
w tym miasto <i>of which city...</i>	3516	69	3447	737	211	50	306	8	65	2779	
Gminy wiejskie: <i>Rural gminas:</i>											
Baranów	314	13	301	41	7	2	9	—	7	273	
Jaktorów	975	12	963	143	41	3	58	5	19	832	
Żabia Wola	672	10	662	108	44	10	37	2	10	564	

^a Bez osób prowadzących gospodarstwa indywidualne w rolnictwie.

^a Excluding persons tending private farms in agriculture.

TABL. 1 (81). **PODMIOTY GOSPODARKI NARODOWEJ^a W REJESTRZE REGON W 2009 R. (cd.)**
Stan w dniu 31 XII
ENTITIES OF THE NATIONAL ECONOMY^a IN THE REGON REGISTER IN 2009 (cont.)
As of 31 XII

WYSZCZEGÓLNIENIE SPECIFICATION	Ogółem Grand total	Sektor publiczny Public sector	Sektor prywatny Private sector	Z liczby ogółem Of grand total number							osoby fizyczne prowadzące działalność gospodarczą natural persons conducting economic activity
				osoby prawne i jednostki organizacyjne niemające osobowości prawnej legal persons and organizational entities without legal personality							
				razem total	w tym of which						
					spółki handlowe commercial companies		spółki cywilne civil partnerships	spółdzielnie co-operatives	fundacje, stowarzyszenia i organizacje społeczne foundations, associations and social organizations		
razem total	w tym z udziałem kapitału zagranicznego of which with foreign capital participation										
PODREGION (SUBREGION) WARSZAWSKI ZACHODNI (cd.) (cont.)											
Powiat grójecki.....	8166	242	7924	1734	335	88	671	63	230	6432	
Gminy miejsko-wiejskie: Urban-rural gminas:											
Grójec.....	3453	65	3388	713	148	39	337	22	65	2740	
w tym miasto of which city...	2557	58	2499	556	107	32	267	16	40	2001	
Mogielnica.....	479	17	462	106	16	4	34	6	24	373	
w tym miasto of which city...	234	11	223	56	9	2	20	4	6	178	
Nowe Miasto nad Pilicą.....	546	17	529	120	9	1	40	5	21	426	
w tym miasto of which city...	385	16	369	90	6	1	29	4	12	295	
Warka.....	1400	51	1349	314	61	12	113	8	40	1086	
w tym miasto of which city...	1022	28	994	217	46	10	86	6	26	805	
Gminy wiejskie: Rural gminas:											
Belsk Duży.....	410	13	397	104	24	2	33	12	11	306	
Błędów.....	526	17	509	99	19	1	37	1	19	427	
Chynów.....	553	22	531	108	24	8	36	3	14	445	
Goszczyn.....	157	10	147	31	1	—	5	1	12	126	
Jasieniec.....	305	15	290	66	9	4	22	4	8	239	
Pniewy.....	337	15	322	73	24	17	14	1	16	264	
Powiat piaseczyński.....	22109	287	21822	6388	3257	1500	1924	75	347	15721	
Gminy miejsko-wiejskie: Urban-rural gminas:											
Góra Kalwaria.....	2649	49	2600	547	151	31	248	15	33	2102	
w tym miasto of which city...	1406	31	1375	305	73	16	152	8	9	1101	
Konstancin-Jeziorna.....	3425	79	3346	873	364	81	274	18	64	2552	
w tym miasto of which city...	2686	74	2612	731	302	69	233	12	45	1955	
Piaseczno.....	10051	100	9951	2813	1189	279	1063	28	169	7238	
w tym miasto of which city...	6164	75	6089	1956	846	207	768	23	90	4208	
Tarczyn.....	1202	21	1181	233	70	17	92	10	23	969	
w tym miasto of which city...	511	16	495	116	26	8	53	7	9	395	
Gminy wiejskie: Rural gminas:											
Lesznowola.....	3985	27	3958	1802	1443	1087	199	2	44	2183	
Prażmów.....	797	11	786	120	40	5	48	2	14	677	
Powiat pruszkowski.....	23716	229	23487	5634	2527	976	2227	60	252	18082	
Gminy miejskie: Urban gminas:											
Piastów.....	3337	25	3312	648	202	52	328	9	30	2689	
Pruszków.....	8032	108	7924	1717	580	134	772	25	93	6315	
Gmina miejsko-wiejska: Urban-rural gmina:											
Brwinów.....	3321	32	3289	611	217	47	248	7	52	2710	
w tym miasto of which city...	1875	22	1853	343	118	28	136	5	29	1532	

^a Bez osób prowadzących gospodarstwa indywidualne w rolnictwie.
^a Excluding persons tending private farms in agriculture.

TABL. 1 (81). **PODMIOTY GOSPODARKI NARODOWEJ^a W REJESTRZE REGON W 2009 R. (dok.)**
Stan w dniu 31 XII
ENTITIES OF THE NATIONAL ECONOMY^a IN THE REGON REGISTER IN 2009 (cont.)
As of 31 XII

WYSZCZEGÓLNIENIE SPECIFICATION	Ogółem Grand total	Sektor publiczny Public sector	Sektor prywatny Private sector	Z liczby ogółem Of grand total number							osoby fizyczne prowadzące działalność gospodarczą natural persons conducting economic activity
				osoby prawne i jednostki organizacyjne niemające osobowości prawnej legal persons and organizational entities without legal personality							
				w tym of which							
				razem total	spółki handlowe commercial companies		spółki cywilne civil partnerships	spółdzielnie co-operatives	fundacje, stowarzyszenia i organizacje społeczne foundations, associations and social organizations		
razem total	w tym z udziałem kapitału zagranicznego of which with foreign capital participation										
PODREGION (SUBREGION) WARSZAWSKI ZACHODNI (dok.) (cont.)											
Powiat przuszkowski (dok.) (cont.)											
Gminy wiejskie: Rural gminas:											
Michałowice	3091	21	3070	795	398	106	317	3	27	2296	
Nadarzyn	1695	21	1674	502	282	170	151	9	19	1193	
Raszyn	4240	22	4218	1361	848	467	411	7	31	2879	
Powiat sochaczewski	8338	189	8149	1711	311	40	792	43	162	6627	
Gmina miejska: Urban gmina:											
Sochaczew	4711	95	4616	1063	174	21	525	21	82	3648	
Gminy wiejskie: Rural gminas:											
Brochów	365	13	352	75	11	2	30	4	13	290	
Ilów	444	16	428	89	18	1	32	3	15	355	
Młodzieszyn	356	10	346	56	11	1	23	2	5	300	
Nowa Sucha	412	14	398	65	11	—	25	2	6	347	
Rybno	183	9	174	45	10	—	15	1	7	138	
Sochaczew	812	11	801	120	33	7	59	1	12	692	
Teresin	1055	21	1034	198	43	8	83	9	22	857	
Powiat warszawski zachodni	14364	193	14171	3807	1584	397	1575	46	224	10557	
Gminy miejsko-wiejskie:											
Urban-rural gminas:											
Blonie	2299	48	2251	487	172	42	191	13	36	1812	
w tym miasto of which city...	1607	40	1567	351	116	24	146	9	23	1256	
Łomianki	4401	27	4374	1515	667	153	680	12	70	2886	
w tym miasto of which city...	3365	13	3352	1205	535	121	552	8	55	2160	
Ożarów Mazowiecki	2539	45	2494	676	327	113	215	9	35	1863	
w tym miasto of which city...	1277	30	1247	331	135	42	118	3	20	946	
Gminy wiejskie: Rural gminas:											
Izabelin	1468	16	1452	308	119	26	130	—	31	1160	
Kampinos	335	13	322	78	19	5	29	2	12	257	
Leszno	878	29	849	207	57	10	80	3	16	671	
Stare Babice	2444	15	2429	536	223	48	250	7	24	1908	
Powiat żyrardowski	8221	274	7947	1379	273	68	494	40	156	6842	
Gmina miejska: Urban gmina:											
Żyrardów	5399	196	5203	872	174	37	320	22	79	4527	
Gmina miejsko-wiejska:											
Urban-rural gmina:											
Mszczonów	984	26	958	174	47	18	63	6	21	810	
w tym miasto of which city...	685	19	666	115	31	15	48	3	8	570	
Gminy wiejskie: Rural gminas:											
Puszcza Mariańska	651	16	635	104	11	3	35	6	22	547	
Radziejowice	562	13	549	87	23	8	31	2	12	475	
Wisłitki	625	23	602	142	18	2	45	4	22	483	

^a Bez osób prowadzących gospodarstwa indywidualne w rolnictwie.

^a Excluding persons tending private farms in agriculture.

TABL. 2 (82). **PODMIOTY GOSPODARKI NARODOWEJ^a W REJESTRZE REGON WEDŁUG WYBRANYCH SEKCJI W 2009 R.**
Stan w dniu 31 XII
ENTITIES OF THE NATIONAL ECONOMY^a IN THE REGON REGISTER BY SELECTED SECTIONS IN 2009
As of 31 XII

WYSZCZEGÓLNIENIE SPECIFICATION	Ogółem Grand total	W tym / Of which									
		rolnictwo, leśnictwo i rybactwo agriculture, forestry and fishing	przemysł industry		budow- nictwo construc- tion	handel; naprawa pojazdów samocho- dowych ^Δ trade; repair of motor vehicles ^Δ	transport i gospo- darka maga- zynowa transporta- tion and storage	zakwa- terowanie i gastro- nomia ^Δ accom- modation and catering ^Δ	informacja i komu- nikacja informa- tion and communi- cation	obsługa rynku nierucho- mości ^Δ real estate activities	działal- ność pro- fesjonal- na, nau- kowa i techniczna profession- al, sci- entific and technical activities
			razem total	w tym przetwórstwo prze- mysłowe of which manufac- turing							
WOJEWÓDZTWO..... VOIVODSHIP	646696	12031	57163	54431	69076	184341	48043	15214	25095	25388	72656
PODREGION (SUBREGION) CIECHANOWSKO-PŁOCKI	43503	2259	3987	3707	5553	13218	3103	946	651	1124	2859
Powiat ciechanowski	6582	296	571	533	865	1896	465	115	110	184	438
Gmina miejska: <i>Urban gmina:</i>											
Ciechanów	4405	64	362	336	479	1367	310	84	84	173	365
Gmina miejsko-wiejska: <i>Urban-rural gmina:</i>											
Głinojeck	368	14	44	42	81	102	18	11	5	2	9
w tym miasto <i>of which city..</i>	186	2	20	19	34	59	8	5	4	2	6
Gminy wiejskie: <i>Rural gminas:</i>											
Ciechanów	336	30	41	36	45	84	28	7	7	—	21
Gołymin-Osrodek	185	21	8	7	36	46	16	2	3	1	2
Grudusk	229	50	27	26	26	60	15	1	—	2	8
Ojrzeń	226	21	17	17	73	38	10	—	4	2	3
Opinogóra Górna	262	52	19	19	26	48	26	4	—	1	11
Regimin	201	23	16	16	37	49	13	4	4	—	11
Sońsk	370	21	37	34	62	102	29	2	3	3	8
Powiat gostyniński	3176	199	228	208	444	1049	166	67	54	83	188
Gmina miejska: <i>Urban gmina:</i>											
Gostynin	1835	37	143	133	257	626	84	35	40	64	143
Gminy wiejskie: <i>Rural gminas:</i>											
Gostynin	645	86	37	31	99	194	37	16	8	9	22
Pacyna	175	20	16	15	19	60	6	4	2	4	4
Sanniki	321	29	26	23	33	107	33	6	1	3	10
Szczawin Kościelny	200	27	6	6	36	62	6	6	3	3	9
Powiat mławski	4779	337	453	421	599	1602	291	106	52	113	236
Gmina miejska: <i>Urban gmina:</i>											
Mława	2925	83	262	244	318	1063	178	68	39	105	193
Gminy wiejskie: <i>Rural gminas:</i>											
Dzierzgowo	146	52	7	7	14	35	7	3	—	2	1
Lipowiec Kościelny	202	16	19	19	42	57	10	2	2	3	11
Radzanów	167	34	10	6	21	46	9	1	4	—	7
Strzegowo	324	23	30	29	53	90	26	12	3	1	5
Stupsk	209	22	30	28	24	61	17	7	2	—	5
Szreńsk	186	36	17	14	28	60	5	1	—	1	2
Szydłowo	193	30	16	15	35	56	17	3	—	—	6
Wieczfnia Kościelna	167	19	36	34	21	38	11	3	1	—	1
Wiśniewo	260	22	26	25	43	96	11	6	1	1	5

^a Bez osób prowadzących gospodarstwa indywidualne w rolnictwie.
^a Excluding persons tending private farms in agriculture.

TABL. 2 (82). **PODMIOTY GOSPODARKI NARODOWEJ^a W REJESTRZE REGON WEDŁUG WYBRANYCH SEKCJI W 2009 R. (cd.)**
Stan w dniu 31 XII
ENTITIES OF THE NATIONAL ECONOMY^a IN THE REGON REGISTER BY SELECTED SECTIONS IN 2009 (cont.)
As of 31 XII

WYSZCZEGÓLNIENIE SPECIFICATION	Ogółem Grand total	W tym Of which									
		rolnictwo, leśnictwo, łowiectwo i rybactwo agriculture, forestry and fishing	przemysł industry		budow- nictwo construc- tion	handel; naprawa pojazdów samocho- dowych ^Δ trade; repair of motor vehicles ^Δ	transport i gospo- darka maga- zynowa transporta- tion and storage	zakwa- terowanie i gastro- nomia ^Δ accom- modation and catering ^Δ	informacja i komu- nikacja informa- tion and communi- cation	obsługa rynku nierucho- mości ^Δ real estate activities	działal- ność pro- fesjonal- na, nau- kowa i techniczna profession- al, sci- entific and technical activities
			razem total	w tym przetwó- rstwo prze- mysłowe of which manufac- turing							
PODREGION (SUBREGION) CIECHANOWSKO-PŁOCKI (cd.) (cont.)											
Powiat płocki	5771	432	644	592	791	1686	447	137	55	77	262
Gminy miejsko-wiejskie: Urban-rural gminas:											
Drobin	358	29	53	48	48	108	21	1	—	17	8
w tym miasto of which city..	210	10	24	22	20	76	12	1	—	16	7
Gąbin	719	36	80	73	104	241	58	15	11	7	38
w tym miasto of which city..	395	16	42	40	48	148	25	4	6	6	25
Wyszogród	265	16	28	26	23	88	14	7	3	7	13
w tym miasto of which city..	182	7	19	17	17	61	9	5	3	4	10
Gminy wiejskie: Rural gminas:											
Bielsk	453	37	50	46	62	135	37	6	2	1	17
Bodzanów	389	29	35	31	47	134	19	11	2	1	19
Brudzeń Duży	368	34	42	41	72	89	33	6	1	1	11
Bulkowo	206	25	15	13	29	63	14	5	5	—	8
Łąck	337	25	44	41	60	66	11	17	4	6	17
Mała Wieś	256	21	23	17	41	75	14	1	6	10	4
Nowy Duninów	222	36	30	27	34	51	8	11	2	3	6
Radzanowo	463	30	60	56	63	145	41	6	1	4	24
Stubice	200	26	13	13	25	57	22	3	1	—	4
Słupno	589	29	56	54	63	143	69	23	9	11	57
Stara Biała	625	34	82	78	72	190	67	18	6	9	24
Staroźreby	321	25	33	28	48	101	19	7	2	—	12
Powiat płoński	5564	314	532	503	688	1840	351	125	73	108	316
Gminy miejskie: Urban gminas:											
Płońsk	2419	27	223	216	234	862	140	72	41	73	202
Raciąż	352	10	48	45	31	133	7	7	2	15	14
Gminy wiejskie: Rural gminas:											
Baboszewo	414	41	41	39	73	130	28	7	7	2	18
Czerwińsk nad Wisłą	268	32	16	14	33	84	19	5	3	2	8
Dzierżążnia	132	26	6	6	18	35	11	—	1	2	4
Joniec	146	13	18	18	20	38	12	2	1	—	3
Naruszewo	255	21	20	20	49	67	18	2	3	4	7
Nowe Miasto	244	24	27	24	46	69	11	3	3	1	9
Płońsk	429	40	46	42	64	136	37	8	2	5	23
Raciąż	236	30	16	15	31	67	19	9	3	—	4
Sochocin	391	27	46	40	58	129	24	5	3	4	14
Zaluski	278	23	25	24	31	90	25	5	4	—	10

^a Bez osób prowadzących gospodarstwa indywidualne w rolnictwie.

^a Excluding persons tending private farms in agriculture.

TABL. 2 (82). **PODMIOTY GOSPODARKI NARODOWEJ^a W REJESTRZE REGON WEDŁUG WYBRANYCH SEKCJI W 2009 R. (cd.)**
Stan w dniu 31 XII
ENTITIES OF THE NATIONAL ECONOMY^a IN THE REGON REGISTER BY SELECTED SECTIONS IN 2009 (cont.)
As of 31 XII

WYSZCZEGÓLNIENIE SPECIFICATION	Ogółem Grand total	W tym Of which									
		rolnictwo, leśnictwo, łowiactwo i rybactwo agriculture, forestry and fishing	przemysł industry		budow- nictwo constru- ction	handel; naprawa pojazdów samocho- dowych ^Δ trade; repair of motor vehicles ^Δ	transport i gospo- darka maga- zynowa transporta- tion and storage	zakwa- terowanie i gastro- nomia ^Δ accom- modation and catering ^Δ	informacja i komu- nikacja informa- tion and communi- cation	obsługa rynku nierucho- mości ^Δ real estate activities	działal- ność pro- fesjonal- na, nau- kowa i techniczna profession- al, sci- entific and technical activities
			razem total	w tym przetwórstwo prze- mysłowe of which manufac- turing							
PODREGION (SUBREGION) CIECHANOWSKO-PŁOCKI (dok.) (cont.)											
Powiat sierpecki	2961	226	284	263	377	943	115	54	26	86	128
Gmina miejska: <i>Urban gmina:</i>											
Sierpc	1600	28	140	134	163	560	70	37	19	70	91
Gminy wiejskie: <i>Rural gminas:</i>											
Gozdowo	218	32	26	21	30	52	3	4	—	2	8
Mochowo	227	40	26	23	26	64	9	1	1	9	5
Rościszewo	146	26	11	10	25	38	2	2	2	2	4
Sierpc	356	35	48	43	49	123	14	6	3	2	12
Szczutowo	164	22	14	14	43	41	7	1	—	—	2
Zawidz	250	43	19	18	41	65	10	3	1	1	6
Powiat żuromiński	2470	349	228	214	387	763	63	38	25	44	95
Gminy miejsko-wiejskie: <i>Urban-rural gminas:</i>											
Bieżeń	342	85	28	26	49	102	8	3	1	1	9
w tym miasto <i>of which city..</i>	194	48	14	13	17	61	6	1	1	—	8
Żuromin	1218	141	103	98	123	436	30	19	17	41	62
w tym miasto <i>of which city..</i>	1001	100	84	80	91	358	26	15	15	38	57
Gminy wiejskie: <i>Rural gminas:</i>											
Kuczbor-Osada	169	19	17	16	41	40	4	—	1	—	6
Lubowidz	428	52	58	52	97	122	9	8	5	2	8
Lutocin	169	30	12	12	46	40	1	3	—	—	4
Siemiątkowo	144	22	10	10	31	23	11	5	1	—	6
Miasto na prawach powiatu (City with powiat status)											
Płock	12200	106	1047	973	1402	3439	1205	304	256	429	1196
PODREGION (SUBREGION) OSTROŁĘCKO-SIEDLECKI	53871	3979	4677	4447	7377	15715	4205	1165	634	1091	3049
Powiat łosicki	2001	195	164	156	257	572	146	35	11	26	100
Gmina miejsko-wiejska: <i>Urban-rural gmina:</i>											
Łosice	995	71	78	75	89	315	79	20	8	23	63
w tym miasto <i>of which city..</i>	787	36	55	53	72	250	63	19	5	21	58
Gminy wiejskie: <i>Rural gminas:</i>											
Huszlew	127	13	3	3	28	36	9	2	1	—	5
Olzanka	175	41	13	13	19	37	18	—	—	—	4
Platerów	216	18	21	20	40	53	12	3	—	1	8
Sarnaki	257	20	21	19	42	76	8	7	2	2	14
Stara Kornica	231	32	28	26	39	55	20	3	—	—	6

^a Bez osób prowadzących gospodarstwa indywidualne w rolnictwie.
^a Excluding persons tending private farms in agriculture.

TABL. 2 (82). **PODMIOTY GOSPODARKI NARODOWEJ^a W REJESTRZE REGON WEDŁUG WYBRANYCH SEKCJI W 2009 R. (cd.)**
Stan w dniu 31 XII
ENTITIES OF THE NATIONAL ECONOMY^a IN THE REGON REGISTER BY SELECTED SECTIONS IN 2009 (cont.)
As of 31 XII

WYSZCZEGÓLNIENIE SPECIFICATION	Ogółem Grand total	W tym Of which									
		rolnictwo, leśnictwo i rybactwo agriculture, forestry and fishing	przemysł industry		budow- nictwo constru- ction	handel; naprawa pojazdów samocho- dowych ^Δ trade; repair of motor vehicles ^Δ	transport i gospo- darka maga- zynowa transporta- tion and storage	zakwa- terowanie i gastro- nomia ^Δ accom- modation and catering ^Δ	informacja i komu- nikacja informa- tion and communi- cation	obsługa rynku nierucho- mości ^Δ real estate activities	działal- ność pro- fesjonal- na, nau- kowa i techniczna profession- al, sci- entific and technical activities
			razem total	w tym przetwó- rstwo prze- mysłowe of which manufac- turing							
PODREGION (SUBREGION) OSTRÓŁECKO-SIEDLECKI (cd.) (cont.)											
Powiat makowski.....	3421	330	333	309	467	1012	269	71	23	53	117
Gmina miejska: Urban gmina:											
Maków Mazowiecki	1209	25	94	83	157	399	85	35	11	38	58
Gmina miejsko-wiejska: Urban-rural gmina:											
Różan	355	23	39	38	56	119	21	9	—	2	15
w tym miasto of which city..	269	11	24	23	46	94	14	6	—	2	11
Gminy wiejskie: Rural gminas:											
Czerwonka	123	19	11	8	16	31	11	4	1	1	4
Karniewo	248	35	17	13	37	64	28	4	—	—	9
Krasnosielc	470	74	71	69	61	138	28	6	2	—	9
Młynarze	111	12	25	24	10	24	12	2	—	—	2
Płoniawy-Bramura	369	55	32	31	55	104	24	4	5	10	6
Rzewnie	124	15	9	8	20	24	22	3	—	—	5
Sypniewo	186	41	12	12	22	41	23	2	2	1	3
Szelków	226	31	23	23	33	68	15	2	2	1	6
Powiat ostrołęcki	4012	355	435	418	608	1249	268	85	26	12	154
Gmina miejsko-wiejska: Urban-rural gmina:											
Myszyniec	491	39	46	45	69	190	19	15	1	1	12
w tym miasto of which city..	277	9	24	23	31	117	14	9	1	1	11
Gminy wiejskie: Rural gminas:											
Baranowo	214	36	25	25	22	58	7	5	1	2	6
Czarnia	99	9	8	8	24	18	9	—	—	—	3
Czerwin	230	34	23	18	29	53	24	1	2	—	11
Goworowo	317	38	33	32	42	81	31	6	3	2	8
Kadzidło	594	54	84	83	113	188	20	7	4	—	18
Lelis	388	27	43	43	78	125	27	7	1	—	7
Łyse	267	20	23	22	37	97	7	5	1	—	10
Olszewo-Borki	601	39	78	75	85	183	57	17	10	1	33
Rzekuń	618	40	54	51	79	208	55	17	3	6	39
Troszyn	193	19	18	16	30	48	12	5	—	—	7
Powiat ostrowski	5864	416	502	479	876	1769	543	135	72	108	305
Gmina miejska: Urban gmina:											
Ostrów Mazowiecka	3090	51	258	250	390	1027	339	82	54	79	220
Gmina miejsko-wiejska: Urban-rural gmina:											
Brok	198	29	19	17	38	57	3	5	2	1	9
w tym miasto of which city..	144	8	16	14	23	48	2	5	2	1	8

^a Bez osób prowadzących gospodarstwa indywidualne w rolnictwie.

^a Excluding persons tending private farms in agriculture.

TABL. 2 (82). **PODMIOTY GOSPODARKI NARODOWEJ^a W REJESTRZE REGON WEDŁUG WYBRANYCH SEKCJI W 2009 R. (cd.)**
Stan w dniu 31 XII
ENTITIES OF THE NATIONAL ECONOMY^a IN THE REGON REGISTER BY SELECTED SECTIONS IN 2009 (cont.)
As of 31 XII

WYSZCZEGÓLNIENIE SPECIFICATION	Ogółem Grand total	W tym Of which									
		rolnictwo, leśnictwo, łowiectwo i rybactwo agriculture, forestry and fishing	przemysł industry		budow- nictwo constru- ction	handel; naprawa pojazdów samocho- dowych ^Δ trade; repair of motor vehicles ^Δ	transport i gospo- darka maga- zynowa transporta- tion and storage	zakwa- terowanie i gastro- nomia ^Δ accom- modation and catering ^Δ	informacja i komu- nikacja informa- tion and communi- cation	obsługa rynku nierucho- mości ^Δ real estate activities	działal- ność pro- fesjonal- na, nau- kowa i techniczna profession- al, sci- entific and technical activities
			razem total	w tym przetwórstwo prze- mysłowe of which manufac- turing							
PODREGION (SUBREGION) OSTROŁĘCKO-SIEDLECKI (cd.) (cont.)											
Powiat ostrowski (dok.) (cont.)											
Gminy wiejskie: Rural gminas:											
Andrzejewo	179	29	9	9	36	37	15	3	—	—	6
Boguty-Pianki	144	16	13	11	16	43	15	1	—	1	4
Malkinia Górnica	773	53	86	82	147	237	48	18	10	18	21
Nur	164	24	9	9	33	32	17	1	—	—	2
Ostrów Mazowiecka	703	115	61	58	98	189	58	14	5	7	24
Stary Lubotyń	133	26	7	7	25	34	10	1	—	1	2
Szulborze Wielkie	100	13	11	11	22	27	10	2	—	—	4
Wąsowo	197	24	13	10	37	40	15	6	—	1	6
Zaręby Kościelne	183	36	16	15	34	46	13	2	1	—	7
Powiat przasnyski	3231	468	231	220	368	922	254	61	38	79	138
Gmina miejska: Urban gmina:											
Przasnysz	1525	47	118	115	148	489	124	31	35	68	102
Gmina miejsko-wiejska: Urban-rural gmina:											
Chorzele	472	50	34	33	58	162	34	16	—	7	16
w tym miasto of which city..	233	11	19	18	22	87	15	10	—	7	13
Gminy wiejskie: Rural gminas:											
Czernice Borowe	200	91	12	12	11	34	18	1	—	1	3
Jednoróżec	248	46	13	12	46	57	8	4	1	—	8
Krasne	217	39	23	22	37	47	15	4	1	2	5
Krzynowłoga Mała	209	64	12	8	21	53	22	1	1	1	2
Przasnysz	360	131	19	18	47	80	33	4	—	—	2
Powiat pułtuski	3771	266	325	291	642	1034	234	112	29	81	189
Gmina miejsko-wiejska: Urban-rural gmina:											
Pułtusk	2300	76	227	208	361	673	107	78	27	68	142
w tym miasto of which city..	1988	35	198	180	298	595	89	67	25	67	132
Gminy wiejskie: Rural gminas:											
Gzy	168	24	9	7	26	44	9	2	1	—	8
Obryte	251	46	14	11	56	49	19	6	—	3	9
Pokrzywnica	313	38	19	14	63	88	27	13	—	1	9
Świercze	178	17	14	12	28	52	13	4	—	—	3
Winnica	243	14	22	21	50	56	23	4	1	7	12
Zatory	318	51	20	18	58	72	36	5	—	2	6

^a Bez osób prowadzących gospodarstwa indywidualne w rolnictwie.
^a Excluding persons tending private farms in agriculture.

TABL. 2 (82). **PODMIOTY GOSPODARKI NARODOWEJ^a W REJESTRZE REGON WEDŁUG WYBRANYCH SEKCJI W 2009 R. (cd.)**
Stan w dniu 31 XII
ENTITIES OF THE NATIONAL ECONOMY^a IN THE REGON REGISTER BY SELECTED SECTIONS IN 2009 (cont.)
As of 31 XII

WYSZCZEGÓLNIENIE SPECIFICATION	Ogółem Grand total	W tym Of which									
		rolnictwo, leśnictwo i rybactwo agriculture, forestry and fishing	przemysł industry		budow- nictwo construc- tion	handel; naprawa pojazdów samocho- dowych ^Δ trade; repair of motor vehicles ^Δ	transport i gospo- darka maga- zynowa transporta- tion and storage	zakwa- terowanie i gastro- nomia ^Δ accom- modation and catering ^Δ	informacja i komu- nikacja informa- tion and communi- cation	obsługa rynku nierucho- mości ^Δ real estate activities	działal- ność pro- fesjonal- na, nau- kowa i techniczna profession- al, sci- entific and technical activities
			razem total	w tym przetwó- stwo prze- mysłowe of which manuf- acturing							
PODREGION (SUBREGION) OSTRÓŁECKO-SIEDLECKI (cd.) (cont.)											
Powiat siedlecki.....	4528	857	417	401	595	1189	321	61	26	25	149
Gmina miejsko-wiejska: Urban-rural gmina:											
Mordy.....	286	51	24	21	44	55	24	2	1	8	8
w tym miasto of which city..	125	6	12	10	17	27	11	2	—	7	5
Gminy wiejskie: Rural gminas:											
Domanice	115	13	8	7	24	36	6	2	4	—	4
Korczew	138	22	17	16	19	30	3	—	—	3	5
Kotuń	384	47	44	42	60	101	24	7	5	1	13
Mokobody	238	40	24	22	31	60	19	4	2	—	8
Paprotnia	112	22	14	13	22	16	7	—	—	—	5
Przesmyki	128	27	5	5	15	35	5	2	—	—	2
Siedlce.....	1507	299	145	142	158	463	129	16	10	7	57
Skórzec.....	352	83	35	33	62	77	16	4	—	—	9
Suchożebry.....	253	45	24	24	47	60	16	3	—	1	10
Wiśniew	271	57	24	24	26	71	19	4	—	2	7
Wodynie.....	169	16	4	4	32	41	10	1	1	2	4
Zbuczyn.....	575	135	49	48	55	144	43	16	3	1	17
Powiat sokołowski	3511	224	328	310	455	990	286	60	43	64	211
Gmina miejska: Urban gmina:											
Sokolów Podlaski.....	1723	31	142	132	171	543	124	36	31	57	147
Gmina miejsko-wiejska: Urban-rural gmina:											
Kosów Lacki.....	308	28	36	33	60	75	19	3	1	—	8
w tym miasto of which city..	148	8	18	16	22	40	4	1	1	—	7
Gminy wiejskie: Rural gminas:											
Bielany	211	22	27	26	30	71	12	4	1	2	4
Ceranów	104	12	9	9	22	18	9	—	—	—	2
Jabłonna Lacka.....	214	33	19	18	19	53	25	3	3	2	4
Repki	206	38	8	8	28	41	19	1	2	—	12
Sabnie	206	17	24	24	31	50	23	5	2	—	10
Sokolów Podlaski.....	336	24	40	38	58	94	35	6	1	3	16
Sterdyń	203	19	23	22	36	45	20	2	2	—	8
Powiat węgrowski	4107	251	452	434	720	1191	232	59	60	53	208
Gmina miejska: Urban gmina:											
Węgrów	1296	20	151	145	136	419	67	25	34	26	118
Gmina miejsko-wiejska: Urban-rural gmina:											
Łochów	1105	60	124	120	227	319	71	15	18	17	48
w tym miasto of which city..	609	18	74	72	109	202	42	9	9	12	30

^a Bez osób prowadzących gospodarstwa indywidualne w rolnictwie.
^a Excluding persons tending private farms in agriculture.

TABL. 2 (82). **PODMIOTY GOSPODARKI NARODOWEJ^a W REJESTRZE REGON WEDŁUG WYBRANYCH SEKCJI W 2009 R. (cd.)**
Stan w dniu 31 XII
ENTITIES OF THE NATIONAL ECONOMY^a IN THE REGON REGISTER BY SELECTED SECTIONS IN 2007 (cont.)
As of 31 XII

WYSZCZEGÓLNIENIE SPECIFICATION	Ogółem Grand total	W tym Of which										
		rolnictwo, leśnictwo, łowiectwo i rybactwo agriculture, forestry and fishing		przemysł industry		budownictwo construction	handel; naprawa pojazdów samochodowych ^Δ trade; repair of motor vehicles ^Δ	transport i gospodarka magazynowa transportation and storage	zakwaterowanie i gastronomia ^Δ accommodation and catering ^Δ	informacja i komunikacja information and communication	obsługa rynku nieruchomości ^Δ real estate activities	działalność profesjonalna, naukowa i techniczna professional, scientific and technical activities
		razem total	w tym przetwórstwo przemysłowe of which manufacturing									
PODREGION (SUBREGION) OSTROŁĘCKO-SIEDLECKI (dok.) (cont.)												
Powiat węgrowski (dok.) (cont.)												
Gminy wiejskie: Rural gminas:												
Grębków	189	21	10	8	35	55	16	4	—	—	5	
Korytnica.....	265	20	7	7	87	80	10	1	3	2	8	
Liw	372	27	45	44	72	115	17	5	—	2	7	
Miedzna	176	25	30	30	30	34	7	3	2	1	3	
Sadowne.....	287	29	40	38	47	65	16	3	—	3	7	
Stoczek.....	270	31	38	37	68	64	9	3	1	2	8	
Wierzbo	147	18	7	5	18	40	19	—	2	—	4	
Powiat wyszkowski	5671	329	497	470	1050	1569	500	123	70	81	322	
Gmina miejsko-wiejska: Urban-rural gmina:												
Wyszków	3807	85	342	325	681	1078	329	92	56	75	279	
w tym miasto of which city...	3152	37	276	266	508	916	278	73	50	68	253	
Gminy wiejskie: Rural gminas:												
Brańszczyk	465	63	41	39	69	132	47	13	7	1	5	
Długosiodło	383	37	37	35	96	95	22	8	2	1	12	
Rząśnik	382	56	32	30	87	89	53	5	1	—	4	
Somianka.....	278	48	12	11	49	69	30	3	1	1	8	
Zabrodzie.....	356	40	33	30	68	106	19	2	3	3	14	
Miasta na prawach powiatu: Cities with powiat status:												
Ostrołęka	5665	71	392	373	665	1736	559	184	95	182	424	
Siedlce	8089	217	601	586	674	2482	593	179	141	327	732	
PODREGION (SUBREGION) RADOMSKI	50457	1951	6112	5870	6163	17839	3299	1127	693	1154	2938	
Powiat białobrzegi	2511	225	421	402	288	800	126	74	20	29	95	
Gminy miejsko-wiejskie: Urban-rural gminas:												
Białobrzegi	1198	80	159	152	121	436	48	33	13	25	64	
w tym miasto of which city...	1026	57	127	122	88	392	45	30	12	24	60	
Wysmierzyce	172	13	27	25	24	54	6	4	2	—	8	
w tym miasto of which city...	79	5	15	13	5	21	—	4	2	—	5	
Gminy wiejskie: Rural gminas:												
Promna	368	46	57	51	45	110	23	18	1	1	9	
Radzanów	172	29	21	19	30	37	14	2	2	1	4	
Stara Błotnica	317	29	79	77	36	92	20	9	2	2	4	
Stromiec	284	28	78	78	32	71	15	8	—	—	6	

^a Bez osób prowadzących gospodarstwa indywidualne w rolnictwie.
^a Excluding persons tending private farms in agriculture.

TABL. 2 (82). **PODMIOTY GOSPODARKI NARODOWEJ^a W REJESTRZE REGON WEDŁUG WYBRANYCH SEKCJI W 2009 R. (cd.)**
Stan w dniu 31 XII
ENTITIES OF THE NATIONAL ECONOMY^a IN THE REGON REGISTER BY SELECTED SECTIONS IN 2009 (cont.)
As of 31 XII

WYSZCZEGÓLNIENIE SPECIFICATION	Ogółem Grand total	W tym Of which									
		rolnictwo, leśnictwo, łowiectwo i rybactwo agriculture, forestry and fishing	przemysł industry		budow- nictwo construc- tion	handel; naprawa pojazdów samocho- dowych ^Δ trade; repair of motor vehicles ^Δ	transport i gospo- darka maga- zynowa transporta- tion and storage	zakwa- terowanie i gastro- nomia ^Δ accom- moda- tion and catering ^Δ	informacja i komu- nikacja informa- tion and communi- cation	obsługa rynku nierucho- mości ^Δ real estate activities	działal- ność pro- fesjonal- na, nau- kowa i techniczna profession- al, sci- entific and technical activities
			razem total	w tym przetwó- rstwo prze- mysłowe of which manufac- turing							
PODREGION (SUBREGION) RADOMSKI (cd.) (cont.)											
Powiat kozienicki.....	3917	215	349	336	581	1129	288	117	62	107	238
Gmina miejsko-wiejska: Urban-rural gmina:											
Kozienice	2466	77	185	179	392	701	181	77	50	98	187
w tym miasto of which city...	1777	29	132	127	264	510	109	51	40	83	154
Gminy wiejskie: Rural gminas:											
Garbatka-Letnisko	306	23	51	49	41	69	15	13	4	3	9
Głowaczów	357	39	47	45	47	107	26	7	3	2	15
Gniewoszków	221	25	18	17	29	80	19	6	1	1	6
Grabów nad Pilicą.....	147	23	13	12	20	33	10	4	3	—	5
Magnuszew.....	281	21	25	25	38	94	29	5	1	1	9
Sieciechów.....	139	7	10	9	14	45	8	5	—	2	7
Powiat lipski	2552	275	239	229	329	878	132	52	14	17	87
Gmina miejsko-wiejska: Urban-rural gmina:											
Lipsko	1223	79	113	107	132	471	64	26	9	14	60
w tym miasto of which city...	825	31	66	63	76	320	32	22	8	13	54
Gminy wiejskie: Rural gminas:											
Chotcza	98	13	4	4	12	36	5	1	—	—	2
Ciepielów	320	58	26	26	61	101	7	9	—	1	5
Rzeczniów	270	47	39	38	36	74	11	1	1	—	7
Sienno	377	45	34	32	46	121	29	11	2	2	6
Solec nad Wisłą.....	264	33	23	22	42	75	16	4	2	—	7
Powiat przysuski	2567	157	244	231	447	885	165	55	17	50	73
Gmina miejsko-wiejska: Urban-rural gmina:											
Przysucha	937	46	80	74	101	327	50	28	10	42	44
w tym miasto of which city...	646	22	52	48	55	215	27	26	9	39	33
Gminy wiejskie: Rural gminas:											
Borkowice	271	12	26	25	64	87	12	4	—	5	7
Gielniów	253	11	34	31	68	79	16	3	—	—	3
Kłwów	132	20	16	16	21	43	3	2	—	—	2
Odrzywół.....	219	17	27	27	42	75	6	4	3	—	6
Potworów	202	20	12	12	24	78	22	6	—	2	5
Rusinów	233	13	16	16	81	70	17	3	3	—	—
Wieniawa	320	18	33	30	46	126	39	5	1	1	6
Powiat radomski.....	9297	558	1351	1293	1358	3179	573	166	83	214	378
Gmina miejska: Urban gmina:											
Pionki.....	1680	24	202	194	231	531	62	55	27	110	111
Gminy miejsko-wiejskie: Urban-rural gminas:											
Ilża.....	896	105	91	88	117	284	37	11	12	28	33
w tym miasto of which city...	462	19	44	41	52	163	8	6	10	22	23
Skaryszew.....	1062	58	143	139	136	497	53	8	4	6	25
w tym miasto of which city...	592	23	68	66	57	342	18	7	4	1	14

^a Bez osób prowadzących gospodarstwa indywidualne w rolnictwie.

^a Excluding persons tending private farms in agriculture.

TABL. 2 (82). **PODMIOTY GOSPODARKI NARODOWEJ^a W REJESTRZE REGON WEDŁUG WYBRANYCH SEKCJI W 2009 R. (cd.)**
Stan w dniu 31 XII
ENTITIES OF THE NATIONAL ECONOMY^a IN THE REGON REGISTER BY SELECTED SECTIONS IN 2009 (cont.)
As of 31 XII

WYSZCZEGÓLNIENIE SPECIFICATION	Ogółem Grand total	W tym Of which									
		rolnictwo, leśnictwo, łowiactwo i rybactwo agriculture, forestry and fishing	przemysł industry		budow- nictwo construc- tion	handel; naprawa pojazdów samocho- dowych ^Δ trade; repair of motor vehicles ^Δ	transport i gospo- darka maga- zynowa transporta- tion and storage	zakwa- terowanie i gastro- nomia ^Δ accom- modation and catering ^Δ	informacja i komu- nikacja informa- tion and communi- cation	obsługa rynku nierucho- mości ^Δ real estate activities	działal- ność pro- fesjonal- na, nau- kowa i techniczna profession- al, sci- entific and technical activities
			razem total	w tym przetwórstwo prze- mysłowe of which manufac- turing							
PODREGION (SUBREGION) RADOMSKI (dok.) (cont.)											
Powiat radomski (dok.) (cont.)											
Gminy wiejskie: Rural gminas:											
Gózd.....	320	29	45	45	64	95	12	10	—	3	13
Jastrzębia.....	358	36	64	63	60	93	18	6	4	3	6
Jedlińsk.....	802	45	168	162	95	292	42	12	4	7	25
Jedlnia-Letnisko.....	837	36	132	127	103	299	58	14	9	3	49
Kowala.....	712	45	109	98	110	232	78	7	6	3	21
Pionki.....	413	50	60	57	68	128	27	6	4	4	13
Przytyk.....	308	27	30	27	46	109	17	2	4	2	10
Wierzbica.....	608	19	77	72	137	148	79	8	4	38	19
Wolanów.....	443	39	94	92	64	150	25	10	—	1	7
Zakrzew.....	858	45	136	129	127	321	65	17	5	6	46
Powiat szydłowiecki.....	2667	100	439	403	496	832	131	52	25	37	89
Gmina miejsko-wiejska:											
Urban-rural gmina:											
Szydłowiec.....	1558	34	256	236	267	492	56	35	22	34	64
w tym miasto of which city...	1268	18	188	173	205	417	45	29	17	31	59
Gminy wiejskie: Rural gminas:											
Chlewiska.....	288	14	56	53	57	86	15	6	3	1	4
Jastrząb.....	264	19	59	50	53	73	9	—	—	1	7
Mirów.....	181	9	19	18	53	61	7	2	—	—	5
Orońsko.....	376	24	49	46	66	120	44	9	—	1	9
Powiat zwoleński.....	1893	165	221	210	311	576	118	40	18	27	86
Gmina miejsko-wiejska:											
Urban-rural gmina:											
Zwoleń.....	1009	61	111	106	126	339	56	26	11	24	65
w tym miasto of which city...	721	20	89	85	75	242	39	20	10	22	48
Gminy wiejskie: Rural gminas:											
Kazanów.....	246	31	38	38	55	58	14	3	3	—	5
Policzna.....	262	30	31	27	46	68	23	6	2	1	8
Przyłęk.....	195	26	19	17	33	58	17	4	1	1	5
Tczów.....	181	17	22	22	51	53	8	1	1	1	3
Miasto na prawach powiatu (City with powiat status)											
Radom.....	25053	256	2848	2766	2353	9560	1766	571	454	673	1892
PODREGION (SUBREGION) M.ST. WARSZAWA.....	328317	1075	24093	22976	28723	83593	24086	7782	18586	17238	49617
Miasto na prawach powiatu (City with powiat status)											
m.st. Warszawa.....	328317	1075	24093	22976	28723	83593	24086	7782	18586	17238	49617

^a Bez osób prowadzących gospodarstwa indywidualne w rolnictwie.
^a Excluding persons tending private farms in agriculture.

TABL. 2 (82). **PODMIOTY GOSPODARKI NARODOWEJ^a W REJESTRZE REGON WEDŁUG WYBRANYCH SEKCJI W 2009 R. (cd)**
Stan w dniu 31 XII
ENTITIES OF THE NATIONAL ECONOMY^a IN THE REGON REGISTER BY SELECTED SECTIONS IN 2009 (cont.)
As of 31 XII

WYSZCZEGÓLNIENIE SPECIFICATION	Ogółem Grand total	W tym Of which									
		rolnictwo, leśnictwo, łowiectwo i rybactwo agriculture, forestry and fishing	przemysł industry		budow- nictwo construc- tion	handel; naprawa pojazdów samocho- dowych ^Δ trade; repair of motor vehicles ^Δ	transport i gospo- darka maga- zynowa transporta- tion and storage	zakwa- terowanie i gastro- nomia ^Δ accom- moda- tion and catering ^Δ	informacja i komu- nikacja informa- tion and communi- cation	obsługa rynku nierucho- mości ^Δ real estate activities	działal- ność pro- fesjonal- na, nau- kowa i techniczna profession- al, sci- entific and technical activities
			razem total	w tym przetwó- stwo prze- mysłowe of which manufac- turing							
PODREGION (SUBREGION)											
WARSZAWSKI WSCHODNI	75451	1208	8972	8522	10575	22946	5657	1775	1836	1934	5499
Powiat garwoliński	6646	222	931	896	1061	1892	431	116	75	94	328
Gminy miejskie: <i>Urban gminas:</i>											
Garwolin	1858	12	179	171	179	556	122	28	39	65	158
Łaskarzew	397	3	152	151	26	120	13	4	2	5	8
Gminy miejsko-wiejskie: <i>Urban-rural gminas:</i>											
Pilawa	580	15	81	78	136	169	21	15	11	3	13
w tym miasto <i>of which city...</i>	293	6	32	30	70	79	13	7	7	3	9
Żelechów	541	26	63	60	121	137	33	18	4	2	20
w tym miasto <i>of which city...</i>	360	12	47	44	58	96	24	13	3	1	18
Gminy wiejskie: <i>Rural gminas:</i>											
Borowie	219	11	31	31	54	54	19	—	2	1	5
Garwolin	698	23	74	73	119	212	47	10	3	10	39
Górzno	338	20	53	49	63	93	39	2	4	—	11
Łaskarzew	242	7	75	73	32	51	17	5	—	—	8
Maciejowice	360	32	35	32	74	86	28	2	—	4	16
Miastków Kościelny	218	15	21	21	37	56	22	2	1	1	8
Parysów	153	7	43	41	14	50	4	1	—	—	2
Sobolew	463	18	51	48	105	141	33	13	—	—	15
Trojanów	279	23	38	35	46	82	12	5	4	1	14
Wilga	300	10	35	33	55	85	21	11	5	2	11
Powiat legionowski	13555	171	1247	1178	1736	4192	1026	378	441	492	1190
Gmina miejska: <i>Urban gmina:</i>											
Legionowo	7186	29	664	638	936	2286	545	168	229	268	573
Gmina miejsko-wiejska: <i>Urban-rural gmina:</i>											
Serock	1194	34	95	82	180	347	87	50	26	60	91
w tym miasto <i>of which city...</i>	475	5	32	30	75	139	26	27	9	29	36
Gminy wiejskie: <i>Rural gminas:</i>											
Jabłonna	2219	59	187	176	257	686	162	52	99	56	245
Nieporęt	1705	24	145	137	175	495	122	71	64	63	199
Wielszew	1251	25	156	145	188	378	110	37	23	45	82
Powiat miński	11905	314	1352	1260	1761	3516	820	258	266	279	880
Gminy miejskie: <i>Urban gminas:</i>											
Mińsk Mazowiecki	4096	24	371	349	534	1170	270	100	106	177	384
Sulejówek	2256	107	260	243	271	681	136	44	61	51	221
Gminy miejsko-wiejskie: <i>Urban-rural gminas:</i>											
Halinów	1206	16	156	153	173	341	89	27	41	20	93
w tym miasto <i>of which city...</i>	347	1	37	35	46	96	27	4	8	10	31
Kaluszyn	438	29	44	37	52	184	22	10	2	8	12
w tym miasto <i>of which city...</i>	276	11	29	26	26	124	16	9	—	5	6

^a Bez osób prowadzących gospodarstwa indywidualne w rolnictwie.

^a Excluding persons tending private farms in agriculture.

TABL. 2 (82). **PODMIOTY GOSPODARKI NARODOWEJ^a W REJESTRZE REGON WEDŁUG WYBRANYCH SEKCJI W 2009 R. (cd.)**
Stan w dniu 31 XII
ENTITIES OF THE NATIONAL ECONOMY^a IN THE REGON REGISTER BY SELECTED SECTIONS IN 2009 (cont.)
As of 31 XII

WYSZCZEGÓLNIENIE SPECIFICATION	Ogółem Grand total	W tym Of which									
		rolnictwo, leśnictwo, lowiectwo i rybactwo agriculture, forestry and fishing	przemysł industry		budow- nictwo construc- tion	handel; naprawa pojazdów samocho- dowych ^Δ trade; repair of motor vehicles ^Δ	transport i gospo- darka maga- zynowa transporta- tion and storage	zakwa- terowanie i gastro- nomia ^Δ accom- modation and catering ^Δ	informacja i komu- nikacja informa- tion and communi- cation	obsługa rynku nierucho- mości ^Δ real estate activities	działal- ność pro- fesjonal- na, nau- kowa i techniczna profes- sional, sci- entific and technical activities
			razem total	w tym przetwó- rstwo prze- mysłowe of which manufac- turing							
PODREGION (SUBREGION) WARSZAWSKI WSCHODNI (cd.) (cont.)											
Powiat miński (dok.) (cont.)											
Gminy wiejskie: Rural gminas:											
Ceglów	331	14	45	42	48	87	22	3	4	2	23
Dębe Wielkie	723	10	110	105	120	223	71	26	14	—	40
Dobre	335	19	36	33	52	103	37	8	2	4	14
Jakubów	298	20	29	26	57	106	21	4	4	1	6
Łatowicz	198	12	25	24	35	66	8	4	2	—	3
Mińsk Mazowiecki	909	25	117	107	205	260	79	12	14	8	33
Mrozy	461	12	53	47	96	129	25	11	8	4	22
Siennica	321	15	48	39	64	75	15	6	5	3	11
Stanisławów	333	11	58	55	54	91	25	3	3	1	18
Powiat nowodworski	6456	119	677	631	922	2093	472	136	118	196	388
Gmina miejska: Urban gmina:											
Nowy Dwór Mazowiecki	2555	13	215	203	309	817	171	52	58	137	168
Gminy miejsko-wiejskie: Urban-rural gminas:											
Nasielsk	1440	43	161	156	257	537	91	24	15	17	67
w tym miasto of which city...	790	11	94	92	127	302	40	15	11	12	40
Zakroczym	445	10	51	45	61	152	39	18	5	9	16
w tym miasto of which city...	285	7	26	20	38	97	24	12	3	8	9
Gminy wiejskie: Rural gminas:											
Czosnów	975	17	150	139	140	266	66	21	23	16	83
Leoncin	349	18	31	27	66	109	37	5	2	1	14
Pomieczówek	692	18	69	61	89	212	68	16	15	16	40
Powiat otwocki	13597	157	1944	1873	1758	4085	842	292	389	315	1040
Gminy miejskie: Urban gminas:											
Józefów	3180	16	519	513	325	946	160	76	111	80	308
Otwock	5736	25	705	679	695	1718	367	131	184	182	463
Gmina miejsko-wiejska: Urban-rural gmina:											
Karczew	1629	38	248	234	218	537	118	33	38	10	101
w tym miasto of which city...	1274	10	196	188	168	426	85	22	34	9	88
Gminy wiejskie: Rural gminas:											
Celestynów	934	15	150	143	173	267	46	13	20	11	65
Kolbiel	399	15	67	62	91	117	28	9	4	1	9
Osieck	169	7	22	21	36	40	7	4	4	2	9
Sobienie-Jeziory	344	22	40	37	44	118	38	2	2	1	6
Wiązowna	1206	19	193	184	176	342	78	24	26	28	79

^a Bez osób prowadzących gospodarstwa indywidualne w rolnictwie.
^a Excluding persons tending private farms in agriculture.

TABL. 2 (82). **PODMIOTY GOSPODARKI NARODOWEJ^a W REJESTRZE REGON WEDŁUG WYBRANYCH SEKCJI W 2009 R. (cd)**
Stan w dniu 31 XII
ENTITIES OF THE NATIONAL ECONOMY^a IN THE REGON REGISTER BY SELECTED SECTIONS IN 2009 (cont.)
As of 31 XII

WYSZCZEGÓLNIENIE SPECIFICATION	Ogółem Grand total	W tym Of which									
		rolnictwo, leśnictwo i rybactwo agriculture, forestry and fishing	przemysł industry		budow- nictwo constru- ction	handel; naprawa pojazdów samocho- dowych ^Δ trade; repair of motor vehicles ^Δ	transport i gospo- darka maga- zynowa transporta- tion and storage	zakwa- terowanie i gastro- nomia ^Δ accom- modation and catering ^Δ	informacja i komu- nikacja informa- tion and communi- cation	obsługa rynku nierucho- mości ^Δ real estate activities	działal- ność pro- fesjonal- na, nau- kowa i techniczna profession- al, sci- entific and technical activities
			razem total	w tym przetwó- rstwo prze- mysłowe of which manufac- turing							
PODREGION (SUBREGION) WARSZAWSKI WSCHODNI (dok.) (cont.)											
Powiat wołomiński	23292	225	2821	2684	3337	7168	2066	595	547	558	1673
Gminy miejskie: <i>Urban gminas:</i>											
Kobyłka	2557	14	394	368	396	729	229	75	63	33	203
Marki	2875	11	364	345	332	854	227	77	87	69	268
Ząbki	4160	21	443	430	514	1323	404	116	111	188	327
Zielonka	2515	12	343	334	320	729	188	52	65	99	217
Gminy miejsko-wiejskie: <i>Urban-rural gminas:</i>											
Radzymin	2168	30	290	272	291	718	211	58	40	37	140
w tym miasto <i>of which city...</i>	1039	11	110	101	121	339	93	27	28	23	92
Tłuszcz	1126	22	105	99	244	315	95	25	12	8	43
w tym miasto <i>of which city...</i>	609	9	53	49	121	172	57	12	6	7	32
Wołomin	5944	34	654	620	882	1933	530	141	143	111	392
w tym miasto <i>of which city...</i>	4698	21	501	478	638	1548	377	110	127	105	337
Gminy wiejskie: <i>Rural gminas:</i>											
Dąbrówka	504	34	57	54	90	140	55	12	2	3	31
Jadów	442	11	46	46	94	134	20	20	8	2	13
Klembów	553	15	53	45	100	172	52	12	11	6	29
Poświętne	336	16	66	65	40	103	40	6	5	—	8
Strachówka	112	5	6	6	34	18	15	1	—	2	2
PODREGION (SUBREGION) WARSZAWSKI ZACHODNI	95097	1559	9322	8909	10685	31030	7693	2419	2695	2847	8694
Powiat grodziski	10183	129	1212	1161	1214	3037	740	229	309	278	930
Gminy miejskie: <i>Urban gminas:</i>											
Milanówek	2648	20	383	370	310	812	156	47	83	54	281
Podkowa Leśna	816	7	111	110	47	198	34	20	37	20	131
Gmina miejsko-wiejska: <i>Urban-rural gmina:</i>											
Grodzisk Mazowiecki	4758	50	518	496	566	1421	359	114	141	179	401
w tym miasto <i>of which city...</i>	3516	19	370	355	409	1024	241	94	95	145	303
Gminy wiejskie: <i>Rural gminas:</i>											
Baranów	314	17	26	24	57	95	31	7	5	1	13
Jaktorów	975	15	107	103	131	318	104	12	22	12	54
Żabia Wola	672	20	67	58	103	193	56	29	21	12	50

^a Bez osób prowadzących gospodarstwa indywidualne w rolnictwie.

^a Excluding persons tending private farms in agriculture.

TABL. 2 (82). **PODMIOTY GOSPODARKI NARODOWEJ^a W REJESTRZE REGON WEDŁUG WYBRANYCH SEKCJI W 2009 R. (cd.)**
Stan w dniu 31 XII
ENTITIES OF THE NATIONAL ECONOMY^a IN THE REGON REGISTER BY SELECTED SECTIONS IN 2009 (cont.)
As of 31 XII

WYSZCZEGÓLNIENIE SPECIFICATION	Ogółem Grand total	W tym Of which									
		rolnictwo, leśnictwo, łowiactwo i rybactwo agriculture, forestry and fishing	przemysł industry		budow- nictwo construc- tion	handel; naprawa pojazdów samocho- dowych ^Δ trade; repair of motor vehicles ^Δ	transport i gospo- darka maga- zynowa transporta- tion and storage	zakwa- terowanie i gastro- nomia ^Δ accom- modation and catering ^Δ	informacja i komu- nikacja informa- tion and communi- cation	obsługa rynku nierucho- mości ^Δ real estate activities	działal- ność pro- fesjonal- na, nau- kowa i techniczna profession- al, sci- entific and technical activities
			razem total	w tym przetwórstwo prze- mysłowe of which manufac- turing							
PODREGION (SUBREGION) WARSZAWSKI ZACHODNI (cd.) (cont.)											
Powiat grójecki	8166	468	633	585	838	2965	681	306	99	167	398
Gminy miejsko-wiejskie: Urban-rural gminas:											
Grójec	3453	110	246	227	359	1203	318	178	56	110	212
w tym miasto of which city...	2557	39	186	174	272	904	186	122	43	101	173
Mogielnica	479	30	65	63	49	161	32	11	8	3	23
w tym miasto of which city...	234	11	32	30	20	80	15	6	4	1	13
Nowe Miasto nad Pilicą	546	36	50	44	56	204	29	10	4	14	18
w tym miasto of which city...	385	16	36	34	38	150	16	8	3	14	14
Warka	1400	69	131	126	144	509	96	43	12	33	67
w tym miasto of which city...	1022	22	106	101	110	368	74	32	10	25	54
Gminy wiejskie: Rural gminas:											
Belsk Duży	410	57	27	25	41	151	24	19	2	6	18
Błędów	526	55	35	31	35	208	65	19	2	—	18
Chynów	553	34	31	29	76	205	45	15	7	—	24
Goszczyn	157	25	7	6	9	55	20	4	1	—	2
Jasieniec	305	21	23	19	40	114	21	3	2	—	10
Pniewy	337	31	18	15	29	155	31	4	5	1	6
Powiat piaseczyński	22109	274	1810	1700	2323	7027	1444	543	836	889	2626
Gminy miejsko-wiejskie: Urban-rural gminas:											
Góra Kalwaria	2649	57	243	234	374	908	263	77	50	64	173
w tym miasto of which city...	1406	13	111	107	204	503	134	45	30	40	87
Konstancin-Jeziorna	3425	25	290	274	390	899	192	88	105	190	448
w tym miasto of which city...	2686	9	231	220	304	728	125	68	85	166	346
Piaseczno	10051	91	868	820	1009	2747	505	237	495	440	1438
w tym miasto of which city...	6164	30	559	530	605	1794	330	151	283	262	788
Tarczyn	1202	34	89	78	130	425	183	30	19	30	74
w tym miasto of which city...	511	11	37	33	48	178	64	14	4	16	36
Gminy wiejskie: Rural gminas:											
Lesznówola	3985	57	239	223	304	1823	231	90	135	154	407
Prażmów	797	10	81	71	116	225	70	21	32	11	86
Powiat pruszkowski	23716	155	2691	2620	2674	7686	1864	538	693	639	2402
Gminy miejskie: Urban gminas:											
Piastów	3337	11	394	391	411	1108	245	79	103	74	305
Pruszków	8032	37	856	834	950	2419	607	177	242	224	830
Gmina miejsko-wiejska: Urban-rural gmina:											
Brwinów	3321	50	390	374	401	959	227	49	111	84	371
w tym miasto of which city...	1875	16	201	196	225	543	130	29	69	56	197

^a Bez osób prowadzących gospodarstwa indywidualne w rolnictwie.
^a Excluding persons tending private farms in agriculture.

TABL. 2 (82). **PODMIOTY GOSPODARKI NARODOWEJ^a W REJESTRZE REGON WEDŁUG WYBRANYCH SEKCJI W 2009 R. (dok.)**
Stan w dniu 31 XII
ENTITIES OF THE NATIONAL ECONOMY^a IN THE REGON REGISTER BY SELECTED SECTIONS IN 2009 (cont.)
As of 31 XII

WYSZCZEGÓLNIENIE SPECIFICATION	Ogółem Grand total	W tym Of which									
		rolnictwo, leśnictwo, łowiectwo i rybactwo agriculture, forestry and fishing	przemysł industry		budow- nictwo constru- ction	handel; naprawa pojazdów samocho- dowych ^Δ trade; repair of motor vehicles ^Δ	transport i gospo- darka maga- zynowa transporta- tion and storage	zakwa- terowanie i gastro- nomia ^Δ accom- modation and catering ^Δ	informacja i komu- nikacja informa- tion and communi- cation	obsługa rynku nierucho- mości ^Δ real estate activities	działal- ność pro- fesjonal- na, nau- kowa i techniczna profession- al, sci- entific and technical activities
			razem total	w tym przetwó- stwo prze- mysłowe of which manufac- turing							
PODREGION (SUBREGION) WARSZAWSKI ZACHODNI (dok.) (cont.)											
Powiat pruszkowski (dok.) (cont.)											
Gminy wiejskie: Rural gminas:											
Michałowice	3091	13	413	406	335	897	178	60	103	83	439
Nadarzyn	1695	19	142	138	159	635	123	44	58	45	171
Raszyn	4240	25	496	477	418	1668	484	129	76	129	286
Powiat sochaczewski	8338	219	627	599	1089	2785	1127	202	119	238	393
Gmina miejska: Urban gmina:											
Sochaczew	4711	41	320	306	586	1564	578	100	77	201	270
Gminy wiejskie: Rural gminas:											
Brochów	365	23	28	27	45	138	58	1	2	1	12
Ilów	444	31	29	26	62	143	73	6	3	4	18
Młodzieszyn	356	20	22	18	60	131	48	11	1	2	15
Nowa Sucha	412	24	37	35	53	122	71	12	4	4	12
Rybno	183	25	17	16	15	59	31	1	—	2	4
Sochaczew	812	35	66	65	121	297	119	22	10	6	19
Teresin	1055	20	108	106	147	331	149	49	22	18	43
Powiat warszawski zachodni	14364	175	1651	1582	1523	4489	1195	403	476	372	1476
Gminy miejsko-wiejskie: Urban-rural gminas:											
Blonie	2299	44	217	212	260	774	268	56	46	29	165
w tym miasto of which city...	1607	15	146	143	171	538	180	43	33	20	132
Łomianki	4401	30	610	583	410	1317	211	120	192	134	566
w tym miasto of which city...	3365	21	466	446	292	1017	151	91	148	100	455
Ożarów Mazowiecki	2539	37	251	240	272	865	241	103	65	82	204
w tym miasto of which city...	1277	10	130	122	131	394	111	64	36	33	119
Gminy wiejskie: Rural gminas:											
Izabelin	1468	5	156	149	150	440	114	29	59	33	180
Kampinos	335	7	44	41	53	104	35	5	2	2	20
Leszno	878	18	83	79	105	261	115	25	26	28	68
Stare Babice	2444	34	290	278	273	728	211	65	86	64	273
Powiat żyrardowski	8221	139	698	662	1024	3041	642	198	163	264	469
Gmina miejska: Urban gmina:											
Żyrardów	5399	27	412	397	632	2044	388	129	128	228	343
Gmina miejsko-wiejska: Urban-rural gmina:											
Mszczonów	984	23	136	127	98	366	98	23	14	10	41
w tym miasto of which city...	685	5	99	94	68	255	63	18	12	5	36
Gminy wiejskie: Rural gminas:											
Puszcza Mariańska	651	35	41	37	108	236	57	7	10	4	25
Radziejowice	562	15	66	60	80	185	45	16	7	6	45
Wisłitki	625	39	43	41	106	210	54	23	4	16	15

^a Bez osób prowadzących gospodarstwa indywidualne w rolnictwie.

^a Excluding persons tending private farms in agriculture.

TABL. 3 (83). SPÓŁKI HANDLOWE WEDŁUG FORM PRAWNYCH W 2009 R.

Stan w dniu 31 XII

COMMERCIAL COMPANIES BY LEGAL STATUS IN 2009

As of 31 XII

WYSZCZEGÓLNIENIE SPECIFICATION	Ogółem Grand total	Spółki kapitałowe Companies			Spółki osobowe Partnerships	
		razem total	akcyjne joint stock	z ograniczoną odpowiedzial- nością with limited liability	razem total	w tym jawne of which unlimited partnerships
WOJEWÓDZTWO VOIVODSHIP	82674	74467	2861	71606	8207	5975
Podregion (Subregion) ciechanowsko-plocki	2102	1672	82	1590	430	401
Powiaty: Powiats:						
ciechanowski	301	246	11	235	55	51
gostyniński	111	85	3	82	26	25
mławski	186	144	9	135	42	41
plocki	163	114	3	111	49	45
płoński	226	179	6	173	47	44
sierpecki	81	59	2	57	22	21
żuromiński	54	42	2	40	12	12
Miasto na prawach powiatu: City with powiat status:						
Plock	980	803	46	757	177	162
Podregion (Subregion) ostrolęcko-siedlecki	1930	1486	58	1428	444	418
Powiaty: Powiats:						
łosicki	57	43	1	42	14	14
makowski	81	55	—	55	26	25
ostrolęcki	76	54	—	54	22	20
ostrowski	158	126	4	122	32	32
przasnyski	79	61	2	59	18	18
pułtuski	115	88	6	82	27	24
siedlecki	106	78	2	76	28	28
sokolowski	101	63	3	60	38	36
węgrowski	111	80	1	79	31	30
wyszkowski	207	161	4	157	46	44
Miasta na prawach powiatu: Cities with powiat status:						
Ostrolęka	320	261	10	251	59	58
Siedlce	519	416	25	391	103	89

TABL. 3 (83). SPÓŁKI HANDLOWE WEDŁUG FORM PRAWNYCH W 2009 R. (dok.)

Stan w dniu 31 XII

COMMERCIAL COMPANIES BY LEGAL STATUS IN 2009 (cont.)

As of 31 XII

WYSZCZEGÓLNIENIE SPECIFICATION	Ogółem Grand total	Spółki kapitałowe Companies			Spółki osobowe Partnerships	
		razem total	akcyjne joint stock	z ograniczoną odpowiedzial- nością with limited liability	razem total	w tym jawne of which unlimited partnerships
Podregion (Subregion) radomski	2263	1860	64	1796	403	382
Powiaty: Powiats:						
bialobrzeski.....	92	73	2	71	19	18
kozienicki.....	123	98	3	95	25	22
lipski.....	39	28	—	28	11	9
przysuski.....	54	39	1	38	15	15
radomski.....	280	221	6	215	59	58
szydlowiecki.....	60	43	—	43	17	15
zwoleński.....	40	27	—	27	13	13
Miasto na prawach powiatu: City with powiat status:						
Radom.....	1575	1331	52	1279	244	232
Podregion (Subregion) m.st. Warszawa	63615	58621	2417	56204	4994	3034
Miasto na prawach powiatu: City with powiat status:						
m.st. Warszawa.....	63615	58621	2417	56204	4994	3034
Podregion (Subregion) warszawski wschodni	3831	3034	75	2959	797	741
Powiaty: Powiats:						
garwoliński.....	159	111	4	107	48	41
legionowski.....	766	647	6	641	119	113
miński.....	562	428	13	415	134	125
nowodworski.....	339	291	9	282	48	42
otwocki.....	839	679	15	664	160	150
wołomiński.....	1166	878	28	850	288	270
Podregion (Subregion) warszawski zachodni	8933	7794	165	7629	1139	999
Powiaty: Powiats:						
grodziski.....	646	525	10	515	121	105
grójecki.....	335	258	7	251	77	72
piaseczyński.....	3257	2919	61	2858	338	296
pruszkowski.....	2527	2254	36	2218	273	232
sochaczewski.....	311	229	8	221	82	80
warszawski zachodni.....	1584	1372	37	1335	212	184
żyrardowski.....	273	237	6	231	36	30

TABL. 4 (84). OSOBY FIZYCZNE ^a PROWADZĄCE DZIAŁALNOŚĆ GOSPODARCZĄ WEDŁUG WYBRANYCH SEKCJI W 2009 R.
Stan w dniu 31 XII
NATURAL PERSONS ^a CONDUCTING ECONOMIC ACTIVITY BY SELECTED SECTIONS IN 2009
As of 31 XII

WYSZCZEGÓLNIENIE SPECIFICATION	Ogółem Total	W tym / Of which							działalność profesjonal- na, naukowa i techniczna professional, scientific and technical activities
		przetwórstwo przemysłowe manufacturing	budownictwo construction	handel; naprawa pojazdów samocho- dowych ^Δ trade; repair of motor vehicles ^Δ	transport i gospodarka magazy- nowa transporta- tion and storage	zakwate- rowanie i gastro- nomia ^Δ accommo- dation and catering ^Δ	informacja i komuni- kacja information and commu- nication	obsługa rynku nierucho- mości ^Δ real estate activities	
WOJEWÓDZTWO..... VOIVODSHIP	462544	38745	55189	133628	43397	10837	16507	6868	53597
PODREGION (SUBREGION) CIECHANOWSKO-PŁOCKI	34597	2876	4928	11497	2865	779	553	271	2551
Powiat ciechanowski	5213	417	788	1627	414	89	100	30	398
Gmina miejska: <i>Urban gmina:</i> Ciechanów	3456	260	411	1146	275	63	74	26	325
Gmina miejsko-wiejska: <i>Urban-rural gmina:</i>									
Głinojeck	305	38	77	93	17	8	5	—	9
w tym miasto <i>of which city..</i>	156	18	32	55	8	5	4	—	6
Gminy wiejskie: <i>Rural gminas:</i>									
Ciechanów	290	27	42	76	26	7	7	—	21
Gołymin-Osrodek	142	6	36	42	14	2	3	1	2
Grudusk	187	20	26	55	12	—	—	2	8
Ojrzeń	182	14	73	33	9	—	4	—	3
Opinogóra Górna	205	15	25	43	25	3	—	—	11
Regimin	160	11	37	43	11	4	4	—	11
Sońsk	286	26	61	96	25	2	3	1	8
Powiat gostyniński	2573	165	399	943	149	62	50	16	173
Gmina miejska: <i>Urban gmina:</i> Gostynin	1484	104	220	547	74	33	36	9	129
Gminy wiejskie: <i>Rural gminas:</i>									
Gostynin	549	26	94	182	34	14	8	7	21
Pacyna	130	13	18	59	5	4	2	—	4
Sanniki	250	16	31	97	30	5	1	—	10
Szczawin Kościelny	160	6	36	58	6	6	3	—	9
Powiat mławski	3849	325	554	1435	262	86	46	18	213
Gmina miejska: <i>Urban gmina:</i> Mława	2354	190	279	932	161	57	35	15	172
Gminy wiejskie: <i>Rural gminas:</i>									
Dzierzgowo	119	4	14	30	5	3	—	1	1
Lipowiec Kościelny	165	14	41	53	10	2	2	2	11
Radzanów	129	4	21	44	8	1	4	—	7
Strzegowo	257	25	52	83	25	8	2	—	5
Stupsk	159	20	23	51	15	6	1	—	4
Szreńsk	157	12	27	58	5	1	—	—	2
Szydłowo	166	13	35	54	15	3	—	—	5
Wieczfnia Kościelna	127	24	21	37	8	2	1	—	1
Wiśniewo	216	19	41	93	10	3	1	—	5

^a Bez osób prowadzących gospodarstwa indywidualne w rolnictwie.
^a Excluding persons tending private farms in agriculture.

TABL. 4 (84). OSOBY FIZYCZNE^a PROWADZĄCE DZIAŁALNOŚĆ GOSPODARCZĄ WEDŁUG WYBRANYCH SEKCJI W 2009 R. (cd.)
Stan w dniu 31 XII
NATURAL PERSONS^a CONDUCTING ECONOMIC ACTIVITY BY SELECTED SECTIONS IN 2009 (cont.)
As of 31 XII

WYSZCZEGÓLNIENIE SPECIFICATION	Ogółem Total	W tym Of which							
		przetwórstwo przemysłowe manufacturing	budownictwo construction	handel; naprawa pojazdów samocho- dowych ^Δ trade; repair of motor vehicles ^Δ	transport i gospodarka magazy- nowa transporta- tion and storage	zakwate- rowanie i gastro- nomia ^Δ accommoda- tion and catering ^Δ	informacja i komuni- kacja information and commu- nication	obsługa rynku nierucho- mości ^Δ real estate activities	działalność profesjonal- na, naukowa i techniczna professional, scientific and technical activities
PODREGION (SUBREGION) CIECHANOWSKO-PŁOCKI (cd.) (cont.)									
Powiat płocki	4674	470	734	1533	423	114	54	24	249
Gminy miejsko-wiejskie: Urban-rural gminas:									
Drobin	271	41	46	93	19	1	—	—	8
w tym miasto of which city..	155	19	18	65	11	1	—	—	7
Gąbin	608	56	99	222	56	11	11	4	38
w tym miasto of which city..	340	31	44	139	25	3	6	3	25
Wyszogród	191	17	18	81	12	7	3	1	11
w tym miasto of which city..	128	8	12	54	7	5	3	1	8
Gminy wiejskie: Rural gminas:									
Bielsk	358	34	58	122	37	6	2	1	15
Bodzanów	322	29	45	126	19	10	2	—	17
Brudzeń Duży	299	35	70	79	33	6	1	—	10
Bulkowo	161	9	29	57	13	5	5	—	7
Łąck	256	27	57	59	11	9	3	4	17
Mała Wieś	193	15	37	69	14	1	6	—	4
Nowy Duninów	187	22	33	47	8	10	2	—	6
Radzanowo	382	48	55	127	37	6	1	2	24
Stubice	156	10	25	52	19	2	1	—	4
Stupno	504	42	51	134	60	17	9	10	54
Stara Biała	528	62	66	175	67	16	6	2	24
Staroźreby	258	23	45	90	18	7	2	—	10
Powiat płoński	4512	391	638	1628	318	116	65	28	288
Gminy miejskie: Urban gminas:									
Płońsk	1959	175	204	732	123	68	35	16	183
Raciąż	280	32	28	122	7	6	2	4	14
Gminy wiejskie: Rural gminas:									
Baboszewo	354	28	72	123	25	7	7	—	17
Czerwińsk nad Wisłą	206	10	32	74	18	5	2	1	5
Dzierżążnia	98	5	18	32	10	—	1	—	4
Joniec	111	15	18	36	12	2	1	—	3
Naruszewo	200	15	45	62	17	2	3	2	6
Nowe Miasto	209	18	46	64	11	3	2	1	9
Płońsk	361	27	60	124	34	6	2	1	20
Raciąż	191	14	30	65	19	8	3	—	4
Sochocin	320	32	54	111	20	4	3	3	13
Zaluski	223	20	31	83	22	5	4	—	10

^a Bez osób prowadzących gospodarstwa indywidualne w rolnictwie.
^a Excluding persons tending private farms in agriculture.

TABL. 4 (84). OSOBY FIZYCZNE ^a PROWADZĄCE DZIAŁALNOŚĆ GOSPODARCZĄ WEDŁUG WYBRANYCH SEKCJI W 2009 R. (cd.)
Stan w dniu 31 XII
NATURAL PERSONS ^a CONDUCTING ECONOMIC ACTIVITY BY SELECTED SECTIONS IN 2009 (cont.)
As of 31 XII

WYSZCZEGÓLNIENIE SPECIFICATION	Ogółem Total	W tym / Of which							
		przetwórstwo przemysłowe manufacturing	budownictwo construction	handel; naprawa pojazdów samocho- dowych ^Δ trade; repair of motor vehicles ^Δ	transport i gospodarka magazy- nowa transporta- tion and storage	zakwate- rowanie i gastro- nomia ^Δ accommo- dation and catering ^Δ	informacja i komuni- kacja information and commu- nication	obsługa ryнку nierucho- mości ^Δ real estate activities	działalność profesjonal- na, naukowa i techniczna professional, scientific and technical activities
PODREGION (SUBREGION) CIECHANOWSKO-PŁOCKI (dok.) (cont.)									
Powiat sierpecki	2359	216	353	862	108	46	24	19	119
Gmina miejska: <i>Urban gmina:</i>									
Sierpc	1283	108	141	505	66	35	17	15	85
Gminy wiejskie: <i>Rural gminas:</i>									
Gozdowo	158	17	30	46	3	3	—	1	7
Mochowo	181	18	26	59	9	1	1	1	5
Rościszewo	118	9	25	35	2	2	2	2	4
Sierpc	297	36	48	121	13	3	3	—	12
Szczutowo	132	12	43	39	7	—	—	—	2
Zawidz	190	16	40	57	8	2	1	—	4
Powiat żuromiński	2091	176	374	717	61	35	25	8	91
Gminy miejsko-wiejskie: <i>Urban-rural gminas:</i>									
Bieżeń	290	22	48	92	8	3	1	—	9
w tym miasto <i>of which city..</i>	162	12	17	53	6	1	1	—	8
Żuromin	1026	80	113	408	29	16	17	7	58
w tym miasto <i>of which city..</i>	832	64	81	332	25	13	15	5	53
Gminy wiejskie: <i>Rural gminas:</i>									
Kuczbork-Osada	132	12	41	39	3	—	1	—	6
Lubowidz	387	47	95	120	9	8	5	1	8
Lutocin	142	6	46	37	1	3	—	—	4
Siemiątkowo	114	9	31	21	11	5	1	—	6
Miasto na prawach powiatu (City with powiat status)									
Płock	9326	716	1088	2752	1130	231	189	128	1020
PODREGION (SUBREGION) OSTROŁĘCKO-SIEDLECKI	43472	3546	6922	13707	3767	981	562	228	2660
Powiat łosicki	1574	136	248	503	131	31	10	6	89
Gmina miejsko-wiejska: <i>Urban-rural gmina:</i>									
Łosice	783	62	83	264	70	16	8	6	55
w tym miasto <i>of which city..</i>	613	46	66	210	55	15	5	5	51
Gminy wiejskie: <i>Rural gminas:</i>									
Huszcze	95	2	28	32	7	2	1	—	5
Olszanka	136	11	17	36	16	—	—	—	4
Platerów	168	19	40	51	12	3	—	—	6
Sarnaki	198	17	41	71	7	7	1	—	13
Stara Kornica	194	25	39	49	19	3	—	—	6

^a Bez osób prowadzących gospodarstwa indywidualne w rolnictwie.
^a Excluding persons tending private farms in agriculture.

TABL. 4 (84). OSOBY FIZYCZNE^a PROWADZĄCE DZIAŁALNOŚĆ GOSPODARCZĄ WEDŁUG WYBRANYCH SEKCJI W 2009 R. (cd.)
Stan w dniu 31 XII
NATURAL PERSONS^a CONDUCTING ECONOMIC ACTIVITY BY SELECTED SECTIONS IN 2009 (cont.)
As of 31 XII

WYSZCZEGÓLNIENIE SPECIFICATION	Ogółem Total	W tym Of which							
		przetwórstwo przemysłowe manufacturing	budownictwo construction	handel; naprawa pojazdów samocho- dowych ^Δ trade; repair of motor vehicles ^Δ	transport i gospodarka magazy- nowa transporta- tion and storage	zakwate- rowanie i gastro- nomia ^Δ accommoda- tion and catering ^Δ	informacja i komuni- kacja information and commu- nication	obsługa rynku nierucho- mości ^Δ real estate activities	działalność profesjonal- na, naukowa i techniczna professional, scientific and technical activities
PODREGION (SUBREGION) OSTROŁĘCKO-SIEDLECKI (cd.) (cont.)									
Powiat makowski.....	2791	249	452	921	243	60	22	9	94
Gmina miejska: Urban gmina:									
Maków Mazowiecki.....	987	67	150	352	76	32	10	8	49
Gmina miejsko-wiejska: Urban-rural gmina:									
Różan.....	294	28	53	110	20	8	—	—	15
w tym miasto of which city..	217	14	44	86	13	6	—	—	11
Gminy wiejskie: Rural gminas:									
Czerwonka.....	99	8	16	30	9	4	1	—	2
Karniewo.....	204	11	35	59	24	2	—	—	6
Krasnosielc.....	405	61	60	132	28	5	2	—	7
Młynarze.....	86	19	10	23	12	1	—	—	1
Płoniawy-Bramura.....	299	24	55	98	21	4	5	—	3
Rzewnie.....	86	4	20	16	21	2	—	—	3
Sypniewo.....	145	9	22	37	20	1	2	—	2
Szelków.....	186	18	31	64	12	1	2	1	6
Powiat ostrołęcki.....	3291	355	586	1135	257	75	24	10	135
Gmina miejsko-wiejska: Urban-rural gmina:									
Myszyniec.....	399	38	66	173	19	15	1	1	9
w tym miasto of which city..	211	17	28	101	14	9	1	1	8
Gminy wiejskie: Rural gminas:									
Baranowo.....	165	21	22	55	7	4	1	2	5
Czarnia.....	76	8	24	18	8	—	—	—	3
Czerwin.....	182	17	29	48	23	1	2	—	10
Goworowo.....	256	26	40	75	29	5	3	2	7
Kadzidło.....	496	77	108	170	20	6	4	—	16
Lelis.....	329	38	77	116	26	6	1	—	6
Łyse.....	208	18	35	92	7	5	1	—	8
Olszewo-Borki.....	505	57	81	162	53	11	8	1	30
Rzekuń.....	540	47	76	184	53	17	3	4	35
Troszyn.....	135	8	28	42	12	5	—	—	6
Powiat ostrowski.....	4820	386	842	1554	470	116	65	27	267
Gmina miejska: Urban gmina:									
Ostrów Mazowiecka.....	2540	199	368	881	282	70	49	22	192
Gmina miejsko-wiejska: Urban-rural gmina:									
Brok.....	169	14	38	50	3	5	2	1	9
w tym miasto of which city..	117	11	23	42	2	5	2	1	8

^a Bez osób prowadzących gospodarstwa indywidualne w rolnictwie.
^a Excluding persons tending private farms in agriculture.

TABL. 4 (84). OSOBY FIZYCZNE ^a PROWADZĄCE DZIAŁALNOŚĆ GOSPODARCZĄ WEDŁUG WYBRANYCH SEKCJI W 2009 R. (cd.)
Stan w dniu 31 XII
NATURAL PERSONS ^a CONDUCTING ECONOMIC ACTIVITY BY SELECTED SECTIONS IN 2009 (cont.)
As of 31 XII

WYSZCZEGÓLNIENIE SPECIFICATION	Ogółem Total	W tym Of which							
		przetwórstwo przemysłowe manufacturing	budownictwo construction	handel; naprawa pojazdów samochodowych ^Δ trade; repair of motor vehicles ^Δ	transport i gospodarka magazy- nowa transporta- tion and storage	zakwate- rowanie i gastro- nomia ^Δ accommoda- tion and catering ^Δ	informacja i komuni- kacja information and commu- nication	obsługa ryнку nierucho- mości ^Δ real estate activities	działalność profesjonal- na, naukowa i techniczna professional, scientific and technical activities
PODREGION (SUBREGION) OSTROŁĘCKO-SIEDLECKI (cd.) (cont.)									
Powiat ostrowski (dok.) (cont.)									
Gminy wiejskie: Rural gminas:									
Andrzejewo	137	6	36	32	13	3	—	—	4
Boguty-Pianki	118	10	16	39	15	1	—	—	3
Malkinia Górna	649	73	142	208	46	14	10	2	19
Nur	123	8	32	28	15	1	—	—	—
Ostrów Mazowiecka	582	39	94	176	52	13	4	1	22
Stary Lubotyń	103	6	25	31	8	1	—	1	2
Szulborze Wielkie	89	11	22	27	9	2	—	—	4
Wąsewo	151	7	35	37	15	4	—	—	6
Zaręby Kościelne	159	13	34	45	12	2	—	—	6
Powiat przasnyski	2586	170	344	829	218	52	37	10	124
Gmina miejska: Urban gmina:									
Przasnysz	1182	84	127	421	98	27	34	6	91
Gmina miejsko-wiejska: Urban-rural gmina:									
Chorzele	386	28	58	153	33	14	—	2	15
w tym miasto of which city..	186	15	22	80	14	8	—	2	12
Gminy wiejskie: Rural gminas:									
Czernice Borowe	166	9	11	29	14	1	—	1	3
Jedhorożec	191	10	46	53	8	4	1	—	7
Krasne	171	21	35	45	14	3	1	—	4
Krzynowłoga Mała	184	7	21	52	21	1	1	1	2
Przasnysz	306	11	46	76	30	2	—	—	2
Powiat pułtuski	3110	243	619	922	223	97	28	10	174
Gmina miejsko-wiejska: Urban-rural gmina:									
Pułtusk	1880	171	340	581	98	67	26	5	132
w tym miasto of which city..	1610	150	278	509	81	56	24	5	122
Gminy wiejskie: Rural gminas:									
Gzy	124	6	26	40	8	2	1	—	7
Obryte	213	10	55	46	19	6	—	2	8
Pokrzywnica	266	9	62	82	27	10	—	1	7
Świercze	154	11	28	50	12	4	—	—	2
Winnica	196	19	50	53	23	4	1	2	12
Zatory	277	17	58	70	36	4	—	—	6

^a Bez osób prowadzących gospodarstwa indywidualne w rolnictwie.

^a Excluding persons tending private farms in agriculture.

TABL. 4 (84). OSOBY FIZYCZNE^a PROWADZĄCE DZIAŁALNOŚĆ GOSPODARCZĄ WEDŁUG WYBRANYCH SEKCJI W 2009 R. (cd.)
Stan w dniu 31 XII
NATURAL PERSONS^a CONDUCTING ECONOMIC ACTIVITY BY SELECTED SECTIONS IN 2009 (cont.)
As of 31 XII

WYSZCZEGÓLNIENIE SPECIFICATION	Ogółem Total	W tym Of which							
		przetwórstwo przemysłowe manufacturing	budownictwo construction	handel; naprawa pojazdów samocho- dowych ^Δ trade; repair of motor vehicles ^Δ	transport i gospodarka magazy- nowa transporta- tion and storage	zakwate- rowanie i gastro- nomia ^Δ accommoda- tion and catering ^Δ	informacja i komuni- kacja information and commu- nication	obsługa ryнку nierucho- mości ^Δ real estate activities	działalność profesjonal- na, naukowa i techniczna professional, scientific and technical activities
PODREGION (SUBREGION) OSTROŁĘCKO-SIEDLECKI (cd.) (cont.)									
Powiat siedlecki.....	3724	312	569	1058	280	46	26	9	135
Gmina miejsko-wiejska: Urban-rural gmina:									
Mordy.....	222	16	41	53	24	—	1	—	7
w tym miasto of which city..	86	7	15	26	11	—	—	—	4
Gminy wiejskie: Rural gminas:									
Domanice	98	6	23	34	6	2	4	—	4
Korczew.....	104	13	19	27	3	—	—	2	5
Kotuń.....	307	35	60	84	17	5	5	—	12
Mokobody.....	195	19	30	57	16	2	2	—	6
Paprotnia.....	86	12	20	15	7	—	—	—	5
Przesmyki.....	100	5	15	32	5	2	—	—	1
Siedlce.....	1300	106	143	397	107	15	10	5	54
Skórzec.....	295	23	62	72	15	4	—	—	8
Suchożebry.....	205	20	43	51	16	3	—	—	10
Wiśniew.....	207	15	26	64	17	1	—	—	6
Wodynie.....	126	4	32	38	9	1	1	1	4
Zbuczyn.....	479	38	55	134	38	11	3	1	13
Powiat sokołowski.....	2771	247	439	856	260	49	36	15	189
Gmina miejska: Urban gmina:									
Sokolów Podlaski.....	1357	102	161	446	106	30	26	11	133
Gmina miejsko-wiejska: Urban-rural gmina:									
Kosów Lacki.....	250	24	59	72	18	3	1	—	6
w tym miasto of which city..	116	8	21	38	4	1	1	—	5
Gminy wiejskie: Rural gminas:									
Bielany.....	166	22	30	63	12	3	1	2	3
Ceranów.....	74	8	22	16	9	—	—	—	1
Jablonna Lacka.....	156	14	18	47	24	1	2	—	4
Repki.....	158	5	28	37	18	—	2	—	11
Sabnie.....	168	21	30	45	20	5	1	—	9
Sokolów Podlaski.....	281	30	57	89	33	6	1	2	14
Sterdyń.....	161	21	34	41	20	1	2	—	8
Powiat węgrowski.....	3316	338	687	1060	209	55	55	18	177
Gmina miejska: Urban gmina:									
Węgrów.....	984	101	120	347	55	24	30	6	100
Gmina miejsko-wiejska: Urban-rural gmina:									
Łochów.....	944	100	218	285	66	15	17	7	43
w tym miasto of which city..	507	58	102	174	39	9	8	6	26

^a Bez osób prowadzących gospodarstwa indywidualne w rolnictwie.

^Δ Excluding persons tending private farms in agriculture.

TABL. 4 (84). OSOBY FIZYCZNE ^a PROWADZĄCE DZIAŁALNOŚĆ GOSPODARCZĄ WEDŁUG WYBRANYCH SEKCJI W 2009 R. (cd.)
Stan w dniu 31 XII
NATURAL PERSONS ^a CONDUCTING ECONOMIC ACTIVITY BY SELECTED SECTIONS IN 2009 (cont.)
As of 31 XII

WYSZCZEGÓLNIENIE SPECIFICATION	Ogółem Total	W tym / Of which							działalność profesjonal- na, naukowa i techniczna professional, scientific and technical activities
		przetwórstwo przemysłowe manufacturing	budownictwo construction	handel; naprawa pojazdów samocho- dowych ^Δ trade; repair of motor vehicles ^Δ	transport i gospodarka magazy- nowa transporta- tion and storage	zakwate- rowanie i gastro- nomia ^Δ accommoda- tion and catering ^Δ	informacja i komuni- kacja information and commu- nication	obsługa rynku nierucho- mości ^Δ real estate activities	
PODREGION (SUBREGION) OSTROŁĘCKO-SIEDLECKI (dok.) (cont.)									
Powiat węgrowski (dok.) (cont.)									
Gminy wiejskie: Rural gminas:									
Grębków	146	4	35	52	14	1	—	—	4
Korytnica.....	218	7	81	76	10	1	3	1	6
Liw	305	34	70	108	15	5	—	1	7
Miedzna	140	25	30	31	7	3	2	—	2
Sadowne.....	233	32	47	62	16	3	—	1	7
Stoczek.....	233	31	68	62	8	3	1	2	5
Wierzbo	113	4	18	37	18	—	2	—	3
Powiat wyszkowski	4726	367	989	1364	429	99	65	31	292
Gmina miejsko-wiejska: Urban-rural gmina:									
Wyszków	3149	246	633	907	274	74	51	27	254
w tym miasto of which city...	2587	210	466	760	231	59	45	22	229
Gminy wiejskie: Rural gminas:									
Brańszczyk	387	30	66	126	41	9	7	1	4
Długosiodło	328	29	93	89	20	8	2	1	11
Rząśnik.....	331	25	83	81	48	5	1	—	4
Somianka.....	231	9	48	62	27	2	1	—	6
Zabrodzie.....	300	28	66	99	19	1	3	2	13
Miasta na prawach powiatu: Cities with powiat status:									
Ostrołęka	4512	295	558	1491	519	150	79	26	372
Siedlce	6251	448	589	2014	528	151	115	57	612
PODREGION (SUBREGION) RADOMSKI	40921	4653	5610	15602	3082	928	578	266	2575
Powiat białobrzegi	1955	333	266	699	119	62	17	7	82
Gminy miejsko-wiejskie: Urban-rural gminas:									
Białobrzegi	915	119	110	373	44	28	11	3	56
w tym miasto of which city...	771	91	78	336	41	26	10	3	53
Wyśmierzyce	131	20	22	50	6	3	2	—	5
w tym miasto of which city...	54	11	5	18	—	3	2	—	2
Gminy wiejskie: Rural gminas:									
Promna	282	40	42	98	21	15	1	1	7
Radzanów.....	133	16	27	32	14	2	2	1	4
Stara Błotnica	257	67	35	81	19	9	1	2	4
Stromiec	237	71	30	65	15	5	—	—	6

^a Bez osób prowadzących gospodarstwa indywidualne w rolnictwie.

^a Excluding persons tending private farms in agriculture.

TABL. 4 (84). OSOBY FIZYCZNE^a PROWADZĄCE DZIAŁALNOŚĆ GOSPODARCZĄ WEDŁUG WYBRANYCH SEKCJI W 2009 R. (cd.)
Stan w dniu 31 XII
NATURAL PERSONS^a CONDUCTING ECONOMIC ACTIVITY BY SELECTED SECTIONS IN 2009 (cont.)
As of 31 XII

WYSZCZEGÓLNIENIE SPECIFICATION	Ogółem Total	W tym / Of which							
		przetwórstwo przemysłowe manufacturing	budownictwo construction	handel; naprawa pojazdów samocho- dowych ^Δ trade; repair of motor vehicles ^Δ	transport i gospodarka magazy- nowa transporta- tion and storage	zakwate- rowanie i gastro- nomia ^Δ accommoda- tion and catering ^Δ	informacja i komuni- kacja information and commu- nication	obsługa rynku nierucho- mości ^Δ real estate activities	działalność profesjonal- na, naukowa i techniczna professional, scientific and technical activities
PODREGION (SUBREGION) RADOMSKI (cd.) (cont.)									
Powiat kozienicki.....	3137	260	542	1006	271	104	58	14	226
Gmina miejsko-wiejska: Urban-rural gmina:									
Kozienice	1987	138	360	620	169	71	46	14	176
w tym miasto of which city...	1423	99	249	443	103	46	36	11	143
Gminy wiejskie: Rural gminas:									
Garbatka-Letnisko	221	32	37	58	13	10	4	—	8
Głowaczów	300	38	46	97	26	7	3	—	15
Gniewoszków	190	14	29	79	19	5	1	—	6
Grabów nad Pilicą.....	118	11	20	31	8	3	3	—	5
Magnuszew.....	223	20	36	80	28	4	1	—	9
Siecichów.....	98	7	14	41	8	4	—	—	7
Powiat lipski	2132	203	318	816	120	44	12	7	79
Gmina miejsko-wiejska: Urban-rural gmina:									
Lipso	1033	94	126	430	55	24	7	5	55
w tym miasto of which city...	671	51	71	287	24	20	7	5	49
Gminy wiejskie: Rural gminas:									
Chotcza	76	4	12	35	5	1	—	—	2
Ciepielów	275	20	57	97	7	9	—	1	5
Rzeczniów	228	36	36	70	9	1	1	—	6
Sienno	315	30	46	113	29	8	2	1	5
Solec nad Wisłą.....	205	19	41	71	15	1	2	—	6
Powiat przysuski	2121	191	439	835	154	39	17	10	63
Gmina miejsko-wiejska: Urban-rural gmina:									
Przysucha.....	759	66	99	301	46	18	10	6	41
w tym miasto of which city...	500	44	53	193	26	16	9	5	31
Gminy wiejskie: Rural gminas:									
Borkowice	209	18	64	81	11	2	—	2	4
Gielniów	207	20	65	77	14	1	—	—	2
Klów	103	14	21	37	3	2	—	—	1
Odrzywół.....	176	18	41	71	5	2	3	—	6
Potworów	173	11	24	76	20	6	—	1	4
Rusinów	208	16	81	68	17	3	3	—	—
Wieniawa	286	28	44	124	38	5	1	1	5
Powiat radomski.....	7731	1020	1284	2932	532	139	75	41	343
Gmina miejska: Urban gmina:									
Pionki.....	1298	148	214	479	58	50	24	4	97
Gminy miejsko-wiejskie: Urban-rural gminas:									
Ilża.....	726	74	107	266	37	10	11	3	30
w tym miasto of which city...	360	33	47	150	8	6	9	2	20
Skaryszew	945	115	130	476	53	7	4	5	25
w tym miasto of which city...	540	58	52	328	18	6	4	1	14

^a Bez osób prowadzących gospodarstwa indywidualne w rolnictwie.

^a Excluding persons tending private farms in agriculture.

TABL. 4 (84). OSOBY FIZYCZNE ^a PROWADZĄCE DZIAŁALNOŚĆ GOSPODARCZĄ WEDŁUG WYBRANYCH SEKCJI W 2009 R. (cd.)
Stan w dniu 31 XII
NATURAL PERSONS ^a CONDUCTING ECONOMIC ACTIVITY BY SELECTED SECTIONS IN 2009 (cont.)
As of 31 XII

WYSZCZEGÓLNIENIE SPECIFICATION	Ogółem Total	W tym / Of which							
		przetwórstwo przemysłowe manufacturing	budownictwo construction	handel; naprawa pojazdów samocho- dowych ^Δ trade; repair of motor vehicles ^Δ	transport i gospodarka magazy- nowa transporta- tion and storage	zakwate- rowanie i gastro- nomia ^Δ accommo- dation and catering ^Δ	informacja i komuni- kacja information and commu- nication	obsługa rynku nierucho- mości ^Δ real estate activities	działalność profesjonal- na, naukowa i techniczna professional, scientific and technical activities
PODREGION (SUBREGION) RADOMSKI (dok.) (cont.)									
Powiat radomski (dok.) (cont.)									
Gminy wiejskie: Rural gminas:									
Gózd	266	36	61	88	9	8	—	2	12
Jastrzębia	307	56	59	87	17	5	4	2	6
Jedlińsk	667	132	90	266	37	10	3	4	22
Jedlnia-Letnisko	711	100	97	272	49	10	7	3	47
Kowala	621	80	102	216	70	6	6	3	19
Pionki	350	37	66	116	27	5	4	4	12
Przytyk	252	21	44	103	17	2	4	1	9
Wierzbica	482	57	128	139	71	8	4	4	17
Wolanów	369	66	60	138	25	5	—	1	7
Zakrzew	737	98	126	286	62	13	4	5	40
Powiat szydłowiecki	2189	338	476	745	124	42	21	8	79
Gmina miejsko-wiejska: Urban-rural gmina:									
Szydłowiec	1268	201	254	435	51	27	18	6	58
w tym miasto of which city...	1014	142	195	367	41	21	13	4	53
Gminy wiejskie: Rural gminas:									
Chlewiska	231	42	56	75	15	5	3	1	4
Jastrząb	218	42	51	68	8	—	—	1	6
Mirów	155	16	52	57	7	2	—	—	4
Orońsko	317	37	63	110	43	8	—	—	7
Powiat zwoleński	1588	183	299	535	113	33	18	3	81
Gmina miejsko-wiejska: Urban-rural gmina:									
Zwoleń	843	91	117	308	54	22	11	1	62
w tym miasto of which city...	578	70	66	215	37	16	10	1	45
Gminy wiejskie: Rural gminas:									
Kazanów	210	36	54	55	14	3	3	—	4
Policzna	216	21	45	66	22	5	2	1	8
Przyłęk	162	16	32	54	16	3	1	—	5
Tczów	157	19	51	52	7	—	1	1	2
Miasto na prawach powiatu (City with powiat status)									
Radom	20068	2125	1986	8034	1649	465	360	176	1622
PODREGION (SUBREGION) M.ST. WARSZAWA	209964	14817	19147	51059	21780	4786	11045	4360	33582
Miasto na prawach powiatu (City with powiat status)									
m.st. Warszawa	209964	14817	19147	51059	21780	4786	11045	4360	33582

^a Bez osób prowadzących gospodarstwa indywidualne w rolnictwie.
^a Excluding persons tending private farms in agriculture.

TABL. 4 (84). OSOBY FIZYCZNE^a PROWADZĄCE DZIAŁALNOŚĆ GOSPODARCZĄ WEDŁUG WYBRANYCH SEKCJI W 2009 R. (cd.)
Stan w dniu 31 XII
NATURAL PERSONS^a CONDUCTING ECONOMIC ACTIVITY BY SELECTED SECTIONS IN 2009 (cont.)
As of 31 XII

WYSZCZEGÓLNIENIE SPECIFICATION	Ogółem Total	W tym Of which							
		przetwórstwo przemysłowe manufacturing	budownictwo construction	handel; naprawa pojazdów samocho- dowych ^Δ trade; repair of motor vehicles ^Δ	transport i gospodarka magazy- nowa transporta- tion and storage	zakwate- rowanie i gastro- nomia ^Δ accommo- dation and catering ^Δ	informacja i komuni- kacja information and commu- nication	obsługa rynku nierucho- mości ^Δ real estate activities	działalność profesjonal- na, naukowa i techniczna professional, scientific and technical activities
PODREGION (SUBREGION)									
WARSZAWSKI WSCHODNI	61067	6600	9442	18979	5144	1455	1590	657	4824
Powiat garwoliński	5513	796	1014	1712	403	95	67	21	303
Gminy miejskie: <i>Urban gminas:</i>									
Garwolin	1471	147	166	471	110	20	34	12	144
Łaskarzew	338	140	25	108	12	4	2	2	6
Gminy miejsko-wiejskie: <i>Urban-rural gminas:</i>									
Piława	508	68	131	156	21	13	10	1	13
w tym miasto <i>of which city</i> ...	251	25	67	72	13	5	6	1	9
Żelechów	463	55	119	129	32	17	4	1	18
w tym miasto <i>of which city</i> ...	306	39	56	88	24	12	3	—	17
Gminy wiejskie: <i>Rural gminas:</i>									
Borowie	189	29	53	53	19	—	2	1	5
Garwolin	579	57	113	192	43	7	3	2	36
Górzno	299	46	62	88	37	2	3	—	11
Łaskarzew	206	70	29	47	16	4	—	—	8
Maciejowice	284	27	68	75	26	—	—	—	16
Miastków Kościelny	164	16	34	48	21	2	1	—	8
Parysów	128	39	14	49	4	1	—	—	2
Sobolew	403	39	104	138	32	11	—	—	13
Trojanów	234	33	45	81	11	3	4	—	14
Wilga	247	30	51	77	19	11	4	2	9
Powiat legionowski	10840	896	1495	3332	928	302	377	172	1018
Gmina miejska: <i>Urban gmina:</i>									
Legionowo	5810	489	801	1858	500	132	190	97	488
Gmina miejsko-wiejska: <i>Urban-rural gmina:</i>									
Serock	940	67	158	284	80	41	21	11	81
w tym miasto <i>of which city</i> ...	355	26	65	106	22	24	8	4	32
Gminy wiejskie: <i>Rural gminas:</i>									
Jabłonna	1805	138	218	518	150	46	88	24	212
Nieporęt	1281	89	147	358	99	50	55	26	165
Wieliszew	1004	113	171	314	99	33	23	14	72
Powiat miński	9711	994	1619	2967	738	221	243	91	797
Gminy miejskie: <i>Urban gminas:</i>									
Mińsk Mazowiecki	3278	294	463	978	237	83	98	36	347
Sulejówek	1815	174	240	515	117	37	54	26	194
Gminy miejsko-wiejskie: <i>Urban-rural gminas:</i>									
Halinów	999	117	165	276	81	22	39	17	85
w tym miasto <i>of which city</i> ...	281	29	44	77	26	3	8	9	30
Kaluszyn	370	30	51	168	20	9	2	3	12
w tym miasto <i>of which city</i> ...	234	21	25	114	14	9	—	2	6

^a Bez osób prowadzących gospodarstwa indywidualne w rolnictwie.
^a Excluding persons tending private farms in agriculture.

TABL. 4 (84). OSOBY FIZYCZNE ^a PROWADZĄCE DZIAŁALNOŚĆ GOSPODARCZĄ WEDŁUG WYBRANYCH SEKCJI W 2009 R. (cd.)
Stan w dniu 31 XII
NATURAL PERSONS ^a CONDUCTING ECONOMIC ACTIVITY BY SELECTED SECTIONS IN 2009 (cont.)
As of 31 XII

WYSZCZEGÓLNIENIE SPECIFICATION	Ogółem Total	W tym / Of which							
		przetwórstwo przemysłowe manufacturing	budownictwo construction	handel; naprawa pojazdów samocho- dowych ^Δ trade; repair of motor vehicles ^Δ	transport i gospodarka magazy- nowa transporta- tion and storage	zakwate- rowanie i gastro- nomia ^Δ accommo- dation and catering ^Δ	informacja i komuni- kacja information and commu- nication	obsługa rynku nierucho- mości ^Δ real estate activities	działalność profesjonal- na, naukowa i techniczna professional, scientific and technical activities
PODREGION (SUBREGION) WARSZAWSKI WSCHODNI (cd.) (cont.)									
Powiat miński (dok.) (cont.)									
Gminy wiejskie: <i>Rural gminas:</i>									
Ceglów	264	34	46	76	20	2	4	—	23
Dębe Wielkie	619	80	117	192	65	25	14	—	37
Dobre	281	25	50	98	35	7	2	2	12
Jakubów	259	21	56	103	20	4	3	—	5
Łatowicz	152	19	33	58	7	4	2	—	3
Mińsk Mazowiecki	763	78	190	235	74	10	12	4	31
Mrozy	375	43	90	115	23	9	8	3	22
Siennica	257	33	64	69	15	6	4	—	11
Stanisławów	279	46	54	84	24	3	1	—	15
Powiat nowodworski	5132	468	835	1759	420	117	99	38	338
Gmina miejska: <i>Urban gmina:</i>									
Nowy Dwór Mazowiecki	1967	149	283	658	149	44	51	16	142
Gminy miejsko-wiejskie: <i>Urban-rural gminas:</i>									
Nasielsk	1260	134	235	496	82	21	15	5	63
w tym miasto <i>of which city...</i>	668	80	108	270	33	12	11	2	36
Zakroczym	361	31	54	132	35	16	5	6	15
w tym miasto <i>of which city...</i>	226	13	34	82	21	12	3	5	8
Gminy wiejskie: <i>Rural gminas:</i>									
Czosnów	731	87	122	207	56	18	17	6	73
Leoncin	279	19	63	96	37	5	1	1	12
Pomiechówek	534	48	78	170	61	13	10	4	33
Powiat otwocki	10827	1421	1545	3254	756	228	331	135	920
Gminy miejskie: <i>Urban gminas:</i>									
Józefów	2518	383	274	721	150	57	91	40	272
Otwock	4610	559	607	1390	332	107	155	61	413
Gmina miejsko-wiejska: <i>Urban-rural gmina:</i>									
Karczew	1358	175	196	454	108	28	34	6	90
w tym miasto <i>of which city...</i>	1070	142	147	365	77	20	31	5	78
Gminy wiejskie: <i>Rural gminas:</i>									
Celestynów	754	99	163	224	41	12	19	3	57
Kolbiel	322	48	85	95	27	8	3	1	8
Osieck	138	14	35	38	7	3	4	1	8
Sobienie-Jeziory	275	30	40	95	33	1	2	1	5
Wiązowna	852	113	145	237	58	12	23	22	67

^a Bez osób prowadzących gospodarstwa indywidualne w rolnictwie.
^a Excluding persons tending private farms in agriculture.

TABL. 4 (84). OSOBY FIZYCZNE^a PROWADZĄCE DZIAŁALNOŚĆ GOSPODARCZĄ WEDŁUG WYBRANYCH SEKCJI W 2009 R. (cd.)
Stan w dniu 31 XII
NATURAL PERSONS^a CONDUCTING ECONOMIC ACTIVITY BY SELECTED SECTIONS IN 2009 (cont.)
As of 31 XII

WYSZCZEGÓLNIENIE SPECIFICATION	Ogółem Total	W tym Of which							
		przetwórstwo przemysłowe manufacturing	budownictwo construction	handel; naprawa pojazdów samocho- dowych ^Δ trade; repair of motor vehicles ^Δ	transport i gospodarka magazy- nowa transporta- tion and storage	zakwate- rowanie i gastro- nomia ^Δ accommoda- tion and catering ^Δ	informacja i komuni- kacja information and commu- nication	obsługa rynku nierucho- mości ^Δ real estate activities	działalność profesjonal- na, naukowa i techniczna professional, scientific and technical activities
PODREGION (SUBREGION) WARSZAWSKI WSCHODNI (dok.) (cont.)									
Powiat wołomiński	19044	2025	2934	5955	1899	492	473	200	1448
Gminy miejskie: <i>Urban gminas:</i>									
Kobyłka	2187	283	360	610	211	67	57	23	189
Marki	2230	228	275	646	213	62	67	30	221
Ząbki	3412	361	434	1080	372	91	98	47	294
Zielonka	1989	244	273	587	174	35	53	35	180
Gminy miejsko-wiejskie: <i>Urban-rural gminas:</i>									
Radzymin	1749	188	248	610	183	49	36	20	120
w tym miasto <i>of which city...</i>	811	77	99	268	79	25	25	9	77
Tłuszcz	955	73	230	277	86	23	12	5	40
w tym miasto <i>of which city...</i>	513	39	114	146	50	10	6	4	29
Wołomin	4890	475	772	1637	486	120	124	35	329
w tym miasto <i>of which city...</i>	3817	375	550	1294	343	94	109	30	279
Gminy wiejskie: <i>Rural gminas:</i>									
Dąbrówka	416	43	83	118	52	8	2	2	29
Jadów	379	38	92	123	19	18	8	2	13
Klembów	467	34	97	156	51	12	11	—	25
Poświętne	284	52	38	95	38	6	5	—	7
Strachówka	86	6	32	16	14	1	—	1	1
PODREGION (SUBREGION) WARSZAWSKI ZACHODNI	72523	6253	9140	22784	6759	1908	2179	1086	7405
Powiat grodziski	8262	861	1085	2536	659	190	258	131	804
Gminy miejskie: <i>Urban gminas:</i>									
Milanówek	2150	274	274	660	145	39	62	31	249
Podkowa Leśna	638	85	42	162	25	15	33	11	108
Gmina miejsko-wiejska: <i>Urban-rural gmina:</i>									
Grodzisk Mazowiecki	3805	360	497	1175	312	95	122	71	345
w tym miasto <i>of which city...</i>	2779	268	352	841	208	79	79	56	260
Gminy wiejskie: <i>Rural gminas:</i>									
Baranów	273	20	56	88	29	7	5	1	12
Jaktorów	832	81	120	282	98	10	17	9	48
Żabia Wola	564	41	96	169	50	24	19	8	42

^a Bez osób prowadzących gospodarstwa indywidualne w rolnictwie.

^a Excluding persons tending private farms in agriculture.

TABL. 4 (84). OSOBY FIZYCZNE ^a PROWADZĄCE DZIAŁALNOŚĆ GOSPODARCZĄ WEDŁUG WYBRANYCH SEKCJI W 2009 R. (cd.)
Stan w dniu 31 XII
NATURAL PERSONS ^a CONDUCTING ECONOMIC ACTIVITY BY SELECTED SECTIONS IN 2009 (cont.)
As of 31 XII

WYSZCZEGÓLNIENIE SPECIFICATION	Ogółem Total	W tym / Of which							
		przetwórstwo przemysłowe manufacturing	budownictwo construction	handel; naprawa pojazdów samochodowych ^Δ trade; repair of motor vehicles ^Δ	transport i gospodarka magazy- nowa transporta- tion and storage	zakwate- rowanie i gastro- nomia ^Δ accommoda- tion and catering ^Δ	informacja i komuni- kacja information and commu- nication	obsługa ryнку nierucho- mości ^Δ real estate activities	działalność profesjonal- na, naukowa i techniczna professional, scientific and technical activities
PODREGION (SUBREGION) WARSZAWSKI ZACHODNI (cd.) (cont.)									
Powiat grójcecki	6432	446	774	2411	619	250	92	35	340
Gminy miejsko-wiejskie: Urban-rural gminas:									
Grójec	2740	172	324	962	287	143	51	23	184
w tym miasto of which city...	2001	133	247	711	165	106	40	20	146
Mogielnica	373	45	48	136	30	9	7	2	20
w tym miasto of which city...	178	22	19	63	14	5	3	—	12
Nowe Miasto nad Pilicą.....	426	39	54	176	26	8	3	2	15
w tym miasto of which city...	295	32	37	128	15	6	2	2	11
Warka	1086	100	131	410	85	34	12	6	55
w tym miasto of which city...	805	78	99	298	65	26	10	4	43
Gminy wiejskie: Rural gminas:									
Belsk Duży	306	14	37	114	23	18	2	1	16
Błędów	427	26	35	170	60	16	2	—	15
Chynów	445	22	73	168	40	11	7	—	21
Goszczyn	126	6	9	48	20	4	1	—	2
Jasieniec	239	12	36	100	18	3	2	—	8
Pniewy	264	10	27	127	30	4	5	1	4
Powiat piaseczyński	15721	1144	1869	4333	1265	394	653	325	2229
Gminy miejsko-wiejskie: Urban-rural gminas:									
Góra Kalwaria	2102	158	339	713	243	59	42	22	153
w tym miasto of which city...	1101	74	183	384	120	38	25	12	75
Konstancin-Jeziorna	2552	191	316	656	175	64	71	71	390
w tym miasto of which city...	1955	151	240	511	114	47	61	58	302
Piaseczno	7238	544	763	1827	428	174	392	159	1192
w tym miasto of which city...	4208	334	446	1120	268	105	220	82	612
Tarczyn	969	54	114	355	161	21	15	16	69
w tym miasto of which city...	395	19	44	143	51	9	4	10	32
Gminy wiejskie: Rural gminas:									
Lesznowola	2183	143	235	586	194	57	106	48	348
Prażmów	677	54	102	196	64	19	27	9	77
Powiat pruszkowski	18082	1893	2227	5377	1641	420	565	287	2038
Gminy miejskie: Urban gminas:									
Piastów	2689	299	348	862	220	67	85	35	261
Pruszków	6315	615	802	1837	536	147	200	72	708
Gmina miejsko-wiejska: Urban-rural gmina:									
Brwinów	2710	292	347	774	201	45	97	40	332
w tym miasto of which city...	1532	163	193	427	118	28	59	23	175

^a Bez osób prowadzących gospodarstwa indywidualne w rolnictwie.

^a Excluding persons tending private farms in agriculture.

TABL. 4 (84). OSOBY FIZYCZNE ^a PROWADZĄCE DZIAŁALNOŚĆ GOSPODARCZĄ WEDŁUG WYBRANYCH SEKCJI W 2009 R. (dok.)
Stan w dniu 31 XII
NATURAL PERSONS ^a CONDUCTING ECONOMIC ACTIVITY BY SELECTED SECTIONS IN 2009 (cont.)
As of 31 XII

WYSZCZEGÓLNIENIE SPECIFICATION	Ogółem Total	W tym Of which							
		przetwórstwo przemysłowe manufac- turing	budownictwo construction	handel; naprawa pojazdów samocho- dowych ^Δ trade; repair of motor vehicles ^Δ	transport i gospodarka magazy- nowa transporta- tion and storage	zakwate- rowanie i gastro- nomia ^Δ accommo- dation and catering ^Δ	informacja i komuni- kacja information and commu- nication	obsługa rynku nierucho- mości ^Δ real estate activities	działalność profesjonal- na, naukowa i techniczna professional, scientific and technical activities
PODREGION (SUBREGION) WARSZAWSKI ZACHODNI (dok.) (cont.)									
Powiat pruszkowski (dok.) (cont.)									
Gminy wiejskie: Rural gminas:									
Michałowice	2296	266	263	603	147	46	76	56	371
Nadarzyn	1193	79	133	383	108	34	53	21	144
Raszyn	2879	342	334	918	429	81	54	63	222
Powiat sochaczewski	6627	447	990	2319	936	171	99	50	343
Gmina miejska: Urban gmina:									
Sochaczew	3648	229	515	1273	463	83	61	35	233
Gminy wiejskie: Rural gminas:									
Brochów	290	19	42	120	45	1	2	—	11
Ilów	355	17	58	126	55	6	3	1	15
Młodzieszyn	300	14	58	113	43	10	1	—	14
Nowa Sucha	347	26	50	110	62	10	4	1	11
Rybno	138	13	13	53	21	1	—	2	4
Sochaczew	692	49	115	249	110	19	9	5	16
Teresin	857	80	139	275	137	41	19	6	39
Powiat warszawski zachodni	10557	921	1264	3101	1052	324	370	205	1224
Gminy miejsko-wiejskie: Urban-rural gminas:									
Blonie	1812	151	229	595	229	53	38	13	150
w tym miasto of which city...	1256	102	149	410	151	41	26	8	119
Łomianki	2886	292	300	749	168	83	132	82	435
w tym miasto of which city...	2160	231	210	554	116	58	96	57	344
Ożarów Mazowiecki	1863	146	237	599	213	85	54	36	162
w tym miasto of which city...	946	74	108	279	104	55	28	17	99
Gminy wiejskie: Rural gminas:									
Izabelin	1160	93	131	340	106	26	47	26	160
Kampinos	257	25	50	83	33	4	2	—	18
Leszno	671	53	92	197	105	20	22	9	62
Stare Babice	1908	161	225	538	198	53	75	39	237
Powiat żyrardowski	6842	541	931	2707	587	159	142	53	427
Gmina miejska: Urban gmina:									
Żyrardów	4527	322	566	1824	366	105	112	40	312
Gmina miejsko-wiejska: Urban-rural gmina:									
Mszczonów	810	102	90	323	82	18	10	6	39
w tym miasto of which city...	570	80	62	223	51	13	8	2	34
Gminy wiejskie: Rural gminas:									
Puszcza Mariańska	547	33	100	214	51	7	9	3	24
Radziejowice	475	51	77	162	39	11	7	3	40
Wisłoki	483	33	98	184	49	18	4	1	12

^a Bez osób prowadzących gospodarstwa indywidualne w rolnictwie.

^a Excluding persons tending private farms in agriculture.

ROCZNIKI STATYSTYCZNE	STATISTICAL YEARBOOKS	Cena w zł Price in zł
Rocznik Statystyczny Województwa Mazowieckiego 2011.....	<i>Statistical Yearbook of Mazowieckie Voivodship 2011</i>	28,00
Województwo Mazowieckie 2011 — Podregiony, Powiaty, Gminy.....	<i>Mazowieckie Voivodship 2011 — Subregions, Powiats, Gminas</i>	28,00
Rocznik Statystyczny Warszawy 2011.....	<i>Statistical Yearbook of Warsaw 2011</i>	25,00
INFORMACJE I OPRACOWANIA STATYSTYCZNE STATISTICAL INFORMATION AND ELABORATIONS		
Biuletyn Statystyczny Województwa Mazowieckiego (kwartalnik)	<i>Statistical Bulletin of Mazowieckie Voivodship (quarterly)</i>	20,00
Przegląd Statystyczny Warszawy (kwartalnik)	<i>Statistical Review of Warsaw (quarterly)</i>	15,00
Panorama dzielnic Warszawy w 2010 r.	<i>Panorama of Warsaw districts in 2010</i>	25,00
Ludność, ruch naturalny i migracje w województwie mazowieckim w 2010 r.	<i>Population, vital statistics and migration in mazowieckie voivodship in 2010</i>	18,00
Rynek pracy w województwie mazowieckim w 2010 r.	<i>Labour market in mazowieckie voivodship in 2010</i>	18,00
Zmiany strukturalne grup podmiotów gospodarki narodowej wpisanych do rejestru REGON w województwie mazowieckim w 2010 r. (CD)	<i>Structural changes of groups of entities of national economy recorded in the REGON register in mazowieckie voivodship in 2010 (CD-ROM)</i>	15,00
Portret województwa mazowieckiego 2005—2010.....	<i>Portrait of mazowieckie voivodship 2005—2010</i>	20,00
Statystyka gmin i powiatów województwa mazowieckiego w latach 2002—2009 (CD)	<i>Statistics of gminas and powiats in mazowieckie voivodship in 2002—2009 (CD-ROM)</i>	15,00
Radom w statystyce 1997—2010	<i>Radom in statistics 1997—2010</i>	20,00

Informacje na temat publikacji wydawanych
przez urząd można uzyskać pod adresem:

Urząd Statystyczny w Warszawie
Centrala 22 464 20 00
1 Sierpnia 21, 02-134 WARSZAWA

Centrum Informacji Statystycznej, pok. 18, parter
tel./faks 22 846 78 32
tel. 22 464 20 85
e-mail: InformatoriumUSWAW@stat.gov.pl

oraz w Centrach Informacji Statystycznej w:

Oddziale w (Branch in) **Ciechanowie**
06-400 Ciechanów, ul. Nadrzeczna 1
tel. 23 672 53 12

Oddziale w (Branch in) **Płocku**
09-407 Płock 9, ul. Otołińska 21
tel. 24 366 50 37

Oddziale w (Branch in) **Siedlcach**
08-110 Siedlce, ul. Pułaskiego 19/21
tel. 25 632 71 65

Information concerning publications issued
by office can be obtained at:

Statistical Office in Warsaw
Tel. exchange (+48) 22 464 20 00

Centre of Statistical Information, room 18, ground floor
tel./fax (+48) 22 846 78 32
tel. (+48) 22 464 20 85

as well as Centres of Statistical Information at:

Oddziale w (Branch in) **Ostrołęce**
07-410 Ostrołęka, ul. Insurekcyjna 3
tel. 29 760 78 50

Oddziale w (Branch in) **Radomiu**
26-600 Radom, ul. Planty 39/45
tel. 48 363 06 07

SPRZEDAŻ DETALICZNĄ WYDAWNICTW US PROWADZĄ:

- US w Warszawie, Centrum Informacji Statystycznej, parter, pok. 18
- Punkt sprzedaży Zakładu Wydawnictw Statystycznych 00-925 Warszawa, al. Niepodległości 208 (parter) tel. bezp. 22 608 34 27

RETAIL SALES OF SO PUBLICATIONS IS CONDUCTED AT:

- SO in Warsaw, Centre of Statistical Information, ground floor, room 18
- Sales point of Statistical Publishing Establishment 00-925 Warsaw, Niepodległości 208 (ground floor) direct tel. (+48) 22 608 34 27

U w a g a. Zamówienia na prenumeratę publikacji można składać pisemnie, faksem lub e-mailem na adres Urzędu Statystycznego w Warszawie, podając pełny adres odbiorcy z kodem pocztowym oraz numerem identyfikacyjnym płatnika VAT (NIP).

N o t e. Orders on publication subscriptions should be sent by post, fax or email at Statistical Office in Warsaw address with full address of recipient including ZIP code and tax identification number (NIP).