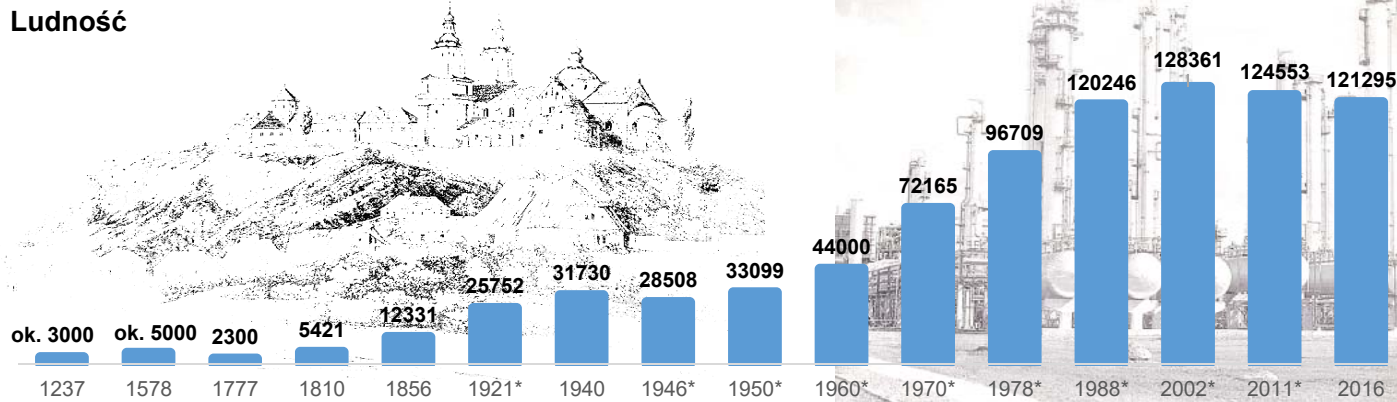


# 780 ROCZNICA LOKACJI PŁOCKA

## Ludność



**1237**  
uzyskanie przywileju lokacyjnego na prawie polskim

**1794**  
pierwszy spis ludności miasta sporządzony po II rozbiore Polski

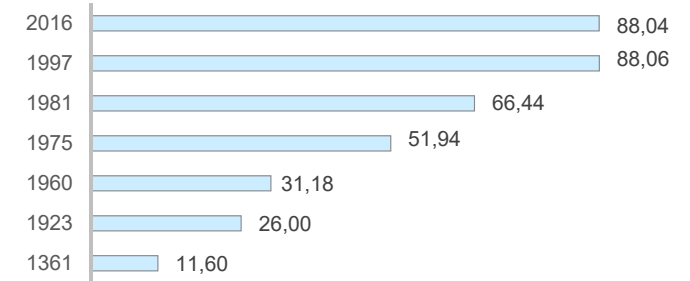
**1921**  
odznaczenie miasta Krzyżem Walecznych za obronę podczas wojny polsko-bolszewickiej

**1959**  
decyzja o budowie kombinatu rafineryjno-petrochemicznego

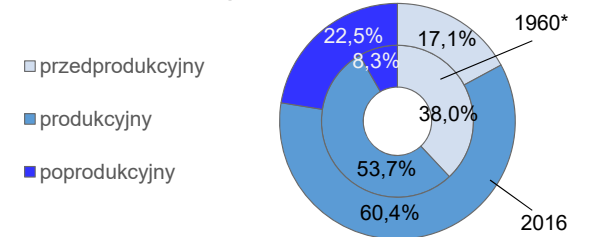
**1975**  
utworzenie województwa płockiego

**1998**  
największa odnotowana liczba mieszkańców  
**131011**

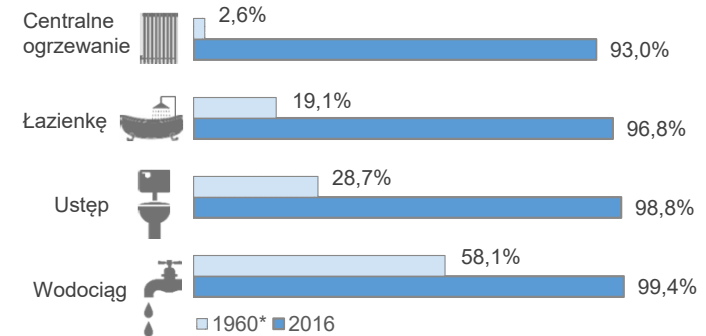
## Powierzchnia w km<sup>2</sup>



## Struktura ludności według ekonomicznych grup wieku



## Stopień wyposażenia mieszkań w instalacje techniczno-sanitarne



<b>1960</b>	<b>447</b>	<b>4,06</b>	<b>58,0</b>	<b>18,5</b>	<b>157</b>	<b>8800</b>	<b>8</b>	<b>25</b>
	przyrost naturalny	przeciętna liczba osób na 1 mieszkanie	przeciętna powierzchnia użytkowa 1 oddanego mieszkania w m <sup>2</sup>	zużycie wody z wodociągów na 1 mieszkańca w m <sup>3</sup>	liczba samochodów osobowych**	liczba ludności na 1 aptekę	liczba obejrzanych seansów filmowych na 1 mieszkańca	wypożyczenia księgozbioru na 1 czytelnika w woluminach
<b>2016</b>	<b>-92</b>	<b>2,39</b>	<b>66,2</b>	<b>31,9</b>	<b>72191</b>	<b>2821</b>	<b>3</b>	<b>17</b>

\*Dane spisowe. \*\*W 1960 r. liczba prywatnych samochodów osobowych.