



URZĄD STATYSTYCZNY W WARSZAWIE
STATISTICAL OFFICE IN WARSZAWA

**WOJEWÓDZTWO
MAZOWIECKIE**

**PODREGIONY
POWIATY
GMINY**

2017

**SUBREGIONS
POWIATS
GMINAS**

**MAZOWIECKIE
VOIVODSHIP**

WARSZAWA 2017

ZESPÓŁ REDAKCYJNY *EDITORIAL BOARD*
URZĘDU STATYSTYCZNEGO *OF STATISTICAL OFFICE*

PRZEWODNICZĄCY *PRESIDENT*
Zofia Kozłowska

REDAKTOR GŁÓWNY *EDITOR-IN-CHIEF*
Barbara Czerwińska-Jędrusiak

CZŁONKOWIE *MEMBERS*

Agnieszka Ajdyn
Anna Cacko
Patrycja Gałązka-Seliga
Mariusz Godlewski
Krzysztof Kowalski
Elżbieta Lipińska
Gabriela Nowakowska
Grażyna Silny
Leszek Szot
Tomasz Zegar

SEKRETARZ *SECRETARY*
Małgorzata Bieńkowska

Redakcja, tłumaczenie i skład komputerowy *Editing, translation and setting*
— Mazowiecki Ośrodek Badań Regionalnych — *Mazovian Centre for Regional Surveys*

Projekt okładki *Cover design*
Lidia Motrenko-Makuch

Przy publikowaniu danych Urzędu Statystycznego *When publishing Statistical Office data*
prosimy o podanie źródła *please indicate source*

ISSN 1732-9736

Publikacja dostępna na CD *Publication available on CD*
oraz w Internecie — warszawa.stat.gov.pl *and on the Internet — warszawa.stat.gov.pl*

PRZEDMOWA

Urząd Statystyczny w Warszawie przekazuje Państwu trzynaste wydanie publikacji „Województwo Mazowieckie – Podregiony, Powiaty, Gminy”, stanowiące uzupełnienie „Rocznika Statystycznego Województwa Mazowieckiego 2017”.

Opracowanie zawiera zestaw informacji charakteryzujących poziom życia społeczeństwa i stan gospodarki województwa według jednostek podziału terytorialnego.

Dane statystyczne o podregionach, powiatach i gminach zgrupowano w 16 działach tematycznych poprzedzonych uwagami ogólnymi zawierającymi wyjaśnienia dotyczące terminologii, metodologii i zakresu informacji.

Publikację rozpoczyna tablica przeglądowa prezentująca ogólną charakterystykę województwa w latach 2000, 2005, 2010 i 2012–2016. Kolejna tablica zawiera szereg kategorii charakteryzujących regionalne zróżnicowanie zjawisk społeczno-gospodarczych w latach 2005 i 2016. Zamieszczony materiał statystyczny wzbogacono ilustracją graficzną.

W obecnej edycji Rocznika dane z zakresu rachunków regionalnych za lata 2010–2014 zmieniono w stosunku do opublikowanych w poprzedniej edycji w ślad za rewizją w rocznych rachunkach narodowych, dokonaną stosownie do standardowej procedury dotyczącej nadmiernego deficytu (tzw. notyfikacja fiskalna).

Przy opracowywaniu poszczególnych działów korzystano z wyników badań statystycznych statystyki publicznej, jak również ze źródeł pozastatystycznych.

Oddając do rąk Państwa publikację „Województwo Mazowieckie – Podregiony, Powiaty, Gminy” dziękuję wszystkim osobom i instytucjom za przekazane informacje, które przyczyniają się do wzbogacania jej treści.

Dyrektor

Urzędu Statystycznego w Warszawie


Zofia Kozłowska

Warszawa, grudzień 2017 r.

PREFACE

The Statistical Office in Warszawa is pleased to present the thirteenth bilingual edition of publication “Mazowieckie Voivodship – Subregions, Powiats, Gminas”, which is a complementary source of information with the “Statistical Yearbook of Mazowieckie Voivodship 2017”.

This publication includes information characterizing living conditions of the society and the state of the economy of the voivodship in units of territorial division of the voivodship.

Statistical data on subregions, powiats and gminas have been grouped in 16 chapters, preceded by general notes explaining terminology, methodology and scope of information used in the publication.

At the beginning of the publication a review table containing major data on voivodship in years 2000, 2005, 2010 and 2012–2016 is presented. Following review table presents several aspects characterizing regional differentiation of social and economical phenomena in 2005 and 2016. Presented statistical information has been enriched with graphs.

Data concerning regional accounts for the years 2010–2014 in present edition of the Yearbook were changed in relation to those published in the previous edition as a consequence of revision in the annual national accounts, due to the standard excessive deficit procedure (the so-called fiscal notification).

Survey results of public statistics as well as non-statistical sources of information have been used while compiling the publication.

Presenting the publication “Mazowieckie Voivodship – Subregions, Powiats, Gminas” I would sincerely like to thank all persons and institutions for their assistance in providing data, which have contributed to enriching the contents of this publication.

*Director
of the Statistical Office in Warszawa*


Zofia Kozłowska

Warszawa, December 2017

SPIS RZECZY

CONTENTS

		Str. Page
Przedmowa	<i>Preface</i>	3, 4
Spis tablic	<i>List of tables</i>	6— 9
Spis map	<i>List of maps</i>	10
Objaśnienia znaków umownych	<i>Symbols</i>	10
Skróty	<i>Abbreviations</i>	11
Uwagi ogólne	<i>General notes</i>	12—15

TABLICE PRZEGLĄDOWE

REVIEW TABLES

I. Ważniejsze dane o województwie	<i>Major data on the voivodship</i>	16—33
II. Wybrane dane o podregionach (NTS 3) i powiatach (NTS 4)	<i>Selected data by subregions (NTS 3) and powiats (NTS 4)</i>	34—57

DZIAŁY

CHAPTERS

I. Stan i ochrona środowiska	<i>Environmental protection</i>	58— 84
II. Podział administracyjny i samorząd terytorialny	<i>Administrative division and local government</i>	85—102
III. Bezpieczeństwo publiczne	<i>Public safety</i>	103—108
IV. Ludność	<i>Population</i>	109—161
V. Rynek pracy. Wynagrodzenia	<i>Labour market. Wages and salaries</i>	162—209
VI. Infrastruktura komunalna. Mieszkania	<i>Municipal infrastructure. Dwellings</i>	210—265
VII. Edukacja i wychowanie	<i>Education</i>	266—320
VIII. Ochrona zdrowia i pomoc społeczna	<i>Health care and social welfare</i>	321—334
IX. Kultura. Turystyka. Sport	<i>Culture. Tourism. Sport</i>	335—354
X. Leśnictwo	<i>Forestry</i>	355—395
XI. Transport	<i>Transport</i>	396—401
XII. Handel	<i>Trade</i>	402—403
XIII. Finanse publiczne	<i>Public finance</i>	404—463
XIV. Inwestycje. Środki trwałe	<i>Investments. Fixed assets</i>	464—469
XV. Rachunki regionalne	<i>Regional accounts</i>	470—473
XVI. Podmioty gospodarki narodowej	<i>Entities of the national economy</i>	474—504

SPIS TABLIC

LIST OF TABLES

		Tabl. Table	Str. Page
DZIAŁ I. STAN I OCHRONA ŚRODOWISKA	CHAPTER I. ENVIRONMENTAL PROTECTION		
Uwagi ogólne	General notes	x	58
Pobór wody na potrzeby gospodarki narodowej i ludności w 2016 r.	Water withdrawal for needs of the national economy and population in 2016	1	63
Powierzchnia i pobór wody do nawodnień w rolnictwie i leśnictwie oraz napełniania stawów rybnych w 2016 r.	Area and water withdrawal for irrigation in agriculture and forestry as well as water for filling fish ponds in 2016	2	65
Zużycie wody na potrzeby gospodarki narodowej i ludności w 2016 r.	Water consumption for needs of the national economy and population in 2016	3	67
Ścieki przemysłowe i komunalne oraz ludność korzystająca z oczyszczalni ścieków w 2016 r.	Industrial and municipal wastewater and population connected to wastewater treatment plants in 2016	4	69
Oczyszczalnie ścieków w 2016 r.	Wastewater treatment plants in 2016	5	71
Emisja i redukcja zanieczyszczeń powietrza w 2016 r.	Emission and reduction of air pollutants in 2016	6	73
Ochrona przyrody i krajobrazu w 2016 r.	Nature and landscape protection in 2016	7	75
Odpady wytworzone i dotychczas składowane (nagromadzone) oraz tereny ich składowania w 2016 r.	Waste generated and landfilled up to now (accumulated) as well as their storage yards areas in 2016	8	77
Nakłady na środki trwałe służące ochronie środowiska i gospodarce wodnej według wybranych kierunków inwestowania w 2016 r. (ceny bieżące)	Outlays on fixed assets in environmental protection and water management by selected directions of investing in 2016 (current prices)	9	79
Nakłady na środki trwałe służące ochronie środowiska i gospodarce wodnej według źródeł finansowania w 2016 r. (ceny bieżące)	Outlays on fixed assets in environmental protection and water management by financing source in 2016 (current prices)	10	81
DZIAŁ II. PODZIAŁ ADMINISTRACYJNY I SAMORZĄD TERYTORIALNY	CHAPTER II. ADMINISTRATIVE DIVISION AND LOCAL GOVERNMENT		
Uwagi ogólne	General notes	x	85
Jednostki podziału terytorialnego w 2016 r.	Territorial division units in 2016	1 (11)	88
Radni rad gmin według płci, wieku i poziomu wykształcenia w 2016 r.	Councillors of gmina councils by sex, age and educational level in 2016	2 (12)	89
Radni rad powiatów i rad miast w miastach na prawach powiatu według płci, wieku i poziomu wykształcenia w 2016 r.	Councillors of powiat councils and city councils in cities with powiat status by sex, age and educational level in 2016	3 (13)	101
DZIAŁ III. BEZPIECZEŃSTWO PUBLICZNE	CHAPTER III. PUBLIC SAFETY		
Uwagi ogólne	General notes	x	103
Przestępstwa stwierdzone przez Policję w zakończonych postępowaniach przygotowawczych w 2016 r.	Ascertained crimes by the Police in completed preparatory proceedings in 2016	1 (14)	104
Wskaźniki wykrywalności sprawców przestępstw stwierdzonych przez Policję w 2016 r.	Rates of detectability of delinquents in ascertained crimes by the Police in 2016	2 (15)	106
Zarejestrowana działalność Państwowej Straży Pożarnej w 2016 r.	Registered activity of the State Fire Service in 2016	3 (16)	107
DZIAŁ IV. LUDNOŚĆ	CHAPTER IV. POPULATION		
Uwagi ogólne	General notes	x	109
Powierzchnia i ludność w 2016 r.	Area and population in 2016	1 (17)	112
Ludność według płci oraz biologicznych i edukacyjnych grup wieku w 2016 r.	Population by sex and biological and educational age groups in 2016	2 (18)	136
Ruch naturalny ludności w 2016 r.	Vital statistics in 2016	3 (19)	139
Małżeństwa, rozwody i separacje w 2016 r.	Marriages, divorces and separations in 2016	4 (20)	151
Zgony według wybranych przyczyn w 2015 r.	Deaths by selected causes in 2015	5 (21)	152
Migracje wewnętrzne i zagraniczne ludności na pobyt stały w 2016 r.	Internal and international migration of population for permanent residence in 2016	6 (22)	154
Migracje wewnętrzne ludności na pobyt stały w 2016 r.	Internal migration of population for permanent residence in 2016	7 (23)	156

	Tabl. Table	Str. Page
DZIAŁ V. RYNEK PRACY. WYNAGRODZENIA	CHAPTER V. LABOUR MARKET. WAGES AND SALARIES	
Uwagi ogólne	x	162
Rynek pracy	Labour market	
Pracujący w 2016 r.	1 (24)	167
Przeciętne zatrudnienie w 2016 r.	2 (25)	181
Bezrobotni zarejestrowani i stopa bezrobocia w 2016 r.	3 (26)	183
Bezrobotni nowo zarejestrowani i wyrejestrowani oraz oferty pracy w 2016 r.	4 (27)	185
Bezrobotni zarejestrowani według płci w 2016 r.	5 (28)	187
Bezrobotni zarejestrowani według wieku i poziomu wykształcenia w 2016 r.	6 (29)	192
Bezrobotni zarejestrowani według czasu pozostawania bez pracy w 2016 r.	7 (30)	194
Bezrobotni zarejestrowani według stażu pracy w 2016 r.	8 (31)	196
Bezrobotni zarejestrowani będący w szczególnej sytuacji na rynku pracy w 2016 r.	9 (32)	198
Poszkodowani w wypadkach przy pracy oraz liczba dni niezdolności do pracy spowodowanej wypadkami w 2016 r.	10 (33)	200
Zatrudnieni w warunkach zagrożenia w 2016 r.	11 (34)	202
Zatrudnieni w warunkach zagrożenia czynnikami szkodliwymi i niebezpiecznymi dla zdrowia w 2016 r.	12 (35)	204
Zatrudnieni na stanowiskach pracy, dla których dokonano oceny ryzyka zawodowego w 2016 r.	13 (36)	206
Wynagrodzenia	Wages and salaries	
Przeciętne miesięczne wynagrodzenia brutto w 2016 r.	14 (37)	208
DZIAŁ VI. INFRASTRUKTURA KOMUNALNA. MIESZKANIA	CHAPTER VI. MUNICIPAL INFRASTRUCTURE. DWELLINGS	
Uwagi ogólne	x	210
Infrastruktura komunalna	Municipal infrastructure	
Wodociągi i kanalizacja w 2016 r.	1 (38)	213
Sieć gazowa oraz odbiorcy i zużycie gazu z sieci w gospodarstwach domowych w 2016 r.	2 (39)	226
Odbiorcy oraz zużycie energii elektrycznej w gospodarstwach domowych w 2016 r.	3 (40)	228
Odpady komunalne zmieszane, nieczystości ciekłe i składowiska w 2016 r.	4 (41)	230
Mieszkania	Dwellings	
Zasoby mieszkaniowe w 2016 r.	5 (42)	232
Mieszkania w zasobach mieszkaniowych wyposażone w instalacje w 2016 r.	6 (43)	245
Budynki oddane do użytkowania w 2016 r.	7 (44)	247
Mieszkania oddane do użytkowania w 2016 r.	8 (45)	249
Mieszkania oddane do użytkowania w budynkach indywidualnych w 2016 r.	9 (46)	261
Wybrane wskaźniki w zakresie mieszkań oddanych do użytkowania w 2016 r.	10 (47)	262
Mieszkania oddane do użytkowania według form budownictwa w 2016 r.	11 (48)	264

	Tabl. Table	Str. Page
DZIAŁ VII. EDUKACJA I WYCHOWANIE	CHAPTER VII. EDUCATION	
Uwagi ogólne	x	266
Szkoły podstawowe dla dzieci i młodzieży w roku szkolnym 2016/17	1 (49)	269
Gimnazja dla dzieci i młodzieży w roku szkolnym 2016/17	2 (50)	280
Specjalne szkoły przysposabiające do pracy w roku szkolnym 2016/17	3 (51)	291
Zasadnicze szkoły zawodowe dla młodzieży w roku szkolnym 2016/17	4 (52)	292
Licea ogólnokształcące dla młodzieży w roku szkolnym 2016/17	5 (53)	294
Technika oraz ogólnokształcące szkoły artystyczne dla młodzieży w roku szkolnym 2016/17	6 (54)	296
Szkoły policealne w roku szkolnym 2016/17	7 (55)	298
Uczący się języków obcych w szkołach podstawowych i gimnazjach dla dzieci i młodzieży w roku szkolnym 2016/17	8 (56)	300
Uczący się języków obcych w szkołach ponadgimnazjalnych dla dzieci i młodzieży oraz policealnych w roku szkolnym 2016/17	9 (57)	304
Szkoły dla dorosłych w roku szkolnym 2016/17	10 (58)	308
Wychowanie przedszkolne w roku szkolnym 2016/17	11 (59)	310
DZIAŁ VIII. OCHRONA ZDROWIA I POMOC SPOŁECZNA	CHAPTER VIII. HEALTH CARE AND SOCIAL WELFARE	
Uwagi ogólne	x	321
Łóżka w szpitalach ogólnych, apteki ogólnodostępne i punkty apteczne w 2016 r.	1 (60)	324
Ambulatoryjna opieka zdrowotna w 2016 r.	2 (61)	325
Żłobki i kluby dziecięce w 2016 r.	3 (62)	327
Rodzinną pieczę zastępczą w 2016 r.	4 (63)	329
Institutionalna pieczę zastępczą w 2016 r.	5 (64)	331
Pomoc społeczna stacjonarna w 2016 r.	6 (65)	334
DZIAŁ IX. KULTURA. TURYSTYKA. SPORT	CHAPTER IX. CULTURE. TOURISM. SPORT	
Uwagi ogólne	x	335
Kultura	Culture	
Biblioteki publiczne (z filiami) w 2016 r.	1 (66)	336
Muzea w 2016 r.	2 (67)	347
Kina stałe w 2016 r.	3 (68)	349
Turystyka	Tourism	
Baza noclegowa turystyki w 2016 r.	4 (69)	351
Sport	Sport	
Kluby sportowe w 2016 r.	5 (70)	353
DZIAŁ X. LEŚNICTWO	CHAPTER X. FORESTRY	
Uwagi ogólne	x	355
Powierzchnia gruntów leśnych w 2016 r.	1 (71)	356
Powierzchnia lasów w 2016 r.	2 (72)	369
Grunty nieleśne zalesione i przeznaczone do zalesienia w 2016 r.	3 (73)	382
Lasy prywatne i gminne w 2016 r.	4 (74)	394

		Tabl. Table	Str. Page
DZIAŁ XI. TRANSPORT	CHAPTER XI. TRANSPORT		
Uwagi ogólne	General notes	x	396
Drogi publiczne w 2016 r.	Public roads in 2016	1 (75)	397
Pojazdy samochodowe i ciągniki w ewidencji pojazdów w 2016 r.	Road vehicles and tractors in vehicle register in 2016	2 (76)	399
Wypadki drogowe i ich ofiary w 2016 r.	Road traffic accidents and their casualties in 2016	3 (77)	401
DZIAŁ XII. HANDEL	CHAPTER XII. TRADE		
Uwagi ogólne	General notes	x	402
Targowiska w 2016 r.	Marketplaces in 2016	1 (78)	402
DZIAŁ XIII. FINANSE PUBLICZNE	CHAPTER XIII. PUBLIC FINANCE		
Uwagi ogólne	General notes	x	404
Dochody budżetów gmin według rodzajów w 2016 r.	Revenue of gminas budgets by type in 2016	1 (79)	406
Wydatki budżetów gmin według rodzajów w 2016 r.	Expenditure of gminas budgets by type in 2016	2 (80)	428
Wydatki budżetów gmin według działów w 2016 r.	Expenditure of gminas budgets by division in 2016	3 (81)	439
Dochody i wydatki budżetów gmin na 1 mieszkańca w 2016 r.	Revenue and expenditure of gminas budgets per capita in 2016	4 (82)	450
Dochody budżetów powiatów i miast na prawach powiatu według rodzajów w 2016 r.	Revenue of powiats budgets and cities with powiat status by type in 2016	5 (83)	455
Dochody budżetów powiatów i miast na prawach powiatu według działów w 2016 r.	Revenue of powiats budgets and cities with powiat status by division in 2016	6 (84)	457
Wydatki budżetów powiatów i miast na prawach powiatu według rodzajów w 2016 r.	Expenditure of powiats budgets and cities with powiat status by type in 2016	7 (85)	459
Wydatki budżetów powiatów i miast na prawach powiatu według działów w 2016 r.	Expenditure of powiats budgets and cities with powiat status by division in 2016	8 (86)	461
Dochody i wydatki budżetów powiatów i miast na prawach powiatu na 1 mieszkańca w 2016 r.	Revenue and expenditure of powiats budgets and cities with powiat status per capita in 2016	9 (87)	463
DZIAŁ XIV. INWESTYCJE. ŚRODKI TRWAŁE	CHAPTER XIV. INVESTMENTS. FIXED ASSETS		
Uwagi ogólne	General notes	x	464
Inwestycje	Investments		
Nakłady inwestycyjne w przedsiębiorstwach w 2016 r. (ceny bieżące)	Investment outlays in enterprises in 2016 (current prices)	1 (88)	466
Środki trwałe	Fixed assets		
Wartość brutto środków trwałych w przedsiębiorstwach w 2016 r. (bieżące ceny ewidencyjne)	Gross value of fixed assets in enterprises in 2016 (current book-keeping prices)	2 (89)	468
DZIAŁ XV. RACHUNKI REGIONALNE	CHAPTER XV. REGIONAL ACCOUNTS		
Uwagi ogólne	General notes	x	470
Produkt krajowy brutto (ceny bieżące)	Gross domestic product (current prices)	1 (90)	472
Wartość dodana brutto według rodzajów działalności (ceny bieżące)	Gross value added by kinds of activity (current prices)	2 (91)	473
DZIAŁ XVI. PODMIOTY GOSPODARKI NARODOWEJ	CHAPTER XVI. ENTITIES OF THE NATIONAL ECONOMY		
Uwagi ogólne	General notes	x	474
Podmioty gospodarki narodowej w rejestrze REGON w 2016 r.	Entities of the national economy in the REGON register in 2016	1 (92)	475
Podmioty gospodarki narodowej w rejestrze REGON według wybranych sekcji w 2016 r.	Entities of the national economy in the REGON register by selected sections in 2016	2 (93)	489
Spółki handlowe według form prawnych w 2016 r.	Commercial companies by legal status in 2016	3 (94)	503

SPIS MAP

LIST OF MAPS

		Str. <i>Page</i>
Województwo mazowieckie w 2016 r.	<i>Mazowieckie voivodship in 2016</i>	84
Ludność w 2016 r.	<i>Population in 2016</i>	85
Ruch naturalny ludności w 2016 r.	<i>Vital statistics of population in 2016</i>	108
Saldo migracji wewnętrznych i zagranicznych na pobyt stały na 1000 ludności w 2016 r.	<i>Net internal and international migration for permanent residence per 1000 population in 2016</i>	109
Stopa bezrobocia rejestrowanego w 2016 r.	<i>Registered unemployment rate in 2016</i>	182
Wybrane kategorie bezrobotnych zarejestrowanych w % ogółem w 2016 r.	<i>Selected categories of unemployed persons in % of total in 2016</i> ..	183
Mieszkania oddane do użytkowania w 2016 r.	<i>Dwellings completed in 2016</i>	260
Biblioteki publiczne w 2016 r.	<i>Public libraries in 2016</i>	261
Lesistość w 2016 r.	<i>Forest cover in 2016</i>	354
Dochody i wydatki budżetów gmin na 1 mieszkańca w 2016 r.	<i>Revenue and expenditure of gminas budgets per capita in 2016</i> ...	355
Dochody i wydatki budżetów powiatów i miast na prawach powiatu na 1 mieszkańca w 2016 r.	<i>Revenue and expenditure of powiats budgets and cities with powiat status per capita in 2016</i>	462
Podmioty gospodarki narodowej na 1000 ludności w 2016 r.	<i>Entities of the national economy per 1000 population in 2016</i>	463

OBJAŚNIENIA ZNAKÓW UMOWNYCH

SYMBOLS

Kreska (—)	—	zjawisko nie wystąpiło. <i>magnitude zero.</i>
Zero: (0)	—	zjawisko istniało w wielkości mniejszej od 0,5; <i>magnitude not zero, but less than 0,5 of a unit;</i>
(0,0)	—	zjawisko istniało w wielkości mniejszej od 0,05. <i>magnitude not zero, but less than 0,05 of a unit.</i>
Kropka (.)	—	zupelny brak informacji lub brak informacji wiarygodnych. <i>data not available or not reliable.</i>
Znak x	—	wypełnienie pozycji jest niemożliwe lub niecelowe. <i>not applicable.</i>
Znak Δ	—	oznacza, że nazwy zostały skrócone w stosunku do obowiązującej klasyfikacji; ich pełne nazwy podano w uwagach ogólnych do publikacji, ust. 16 na str. 15. <i>categories of applied classification are presented in abbreviated form; their full names are given in the general notes to the publication, item 16 on page 15.</i>
Znak *	—	oznacza, że dane zostały zmienione w stosunku do wcześniej opublikowanych. <i>data revised.</i>
Znak #	—	oznacza, że dane nie mogą być opublikowane ze względu na konieczność zachowania tajemnicy statystycznej w rozumieniu ustawy o statystyce publicznej. <i>data may not be published due to the necessity of maintaining statistical confidentiality in accordance with the Law on Official Statistics.</i>
„W tym” “Of which”	—	oznacza, że nie podaje się wszystkich składników sumy. <i>indicates that not all elements of the sum are given.</i>
Comma (,)	—	used in figures represents the decimal point.

SKRÓTY ABBREVIATIONS

tys. <i>thous.</i>	= tysiąc = <i>thousand</i>	cd. <i>cont.</i>	= ciąg dalszy = <i>continued</i>
mln	= milion <i>million</i>	dok. <i>cont.</i>	= dokończenie = <i>continued</i>
zł <i>zl</i>	= złoty = <i>zloty</i>	Lp. <i>No.</i>	= liczba porządkowa = <i>number</i>
szt. <i>pcs</i>	= sztuka = <i>piece</i>	m.st.	= miasto stołeczne <i>Capital City</i>
egz.	= egzemplarz	nr (Nr) <i>No.</i>	= numer = <i>number</i>
wol. <i>vol.</i>	= wolumin = <i>volume</i>	poz.	= pozycja
kg	= kilogram <i>kilogram</i>	pkt	= punkt
dt	= decytona <i>deciton</i>	p.proc.	= punkt procentowy
t	= tona <i>tonne</i>	tabl.	= tablica <i>table</i>
km	= kilometr <i>kilometre</i>	ust.	= ustęp
m ²	= metr kwadratowy <i>square metre</i>	Dz.U.	= Dziennik Ustaw
ha	= hektar <i>hectare</i>	Dz.Urz.	= Dziennik Urzędowy
km ²	= kilometr kwadratowy <i>square kilometre</i>	i in.	= i inne
l	= litr <i>litre</i>	itp. <i>etc.</i>	= i tym podobne = <i>and the like</i>
hl	= hektolitr <i>hectolitre</i>	m.in. <i>i.a.</i>	= między innymi = <i>among others</i>
m ³	= metr sześcienny <i>cubic metre</i>	np. <i>e.g.</i>	= na przykład = <i>for example</i>
dam ³	= dekametr sześcienny <i>cubic decametre</i>	tj. <i>i.e.</i>	= to jest = <i>that is</i>
hm ³	= hektometr sześcienny <i>cubic hectometre</i>	tzn. <i>i.e.</i>	= to znaczy = <i>that is</i>
kWh	= kilowatogodzina <i>kilowatt-hour</i>	tzw.	= tak zwany
GWh	= gigawatogodzina <i>gigawatt-hour</i>	ww.	= wyżej wymieniony
d <i>24 h</i>	= doba = <i>24 hours</i>	NTS	= Nomenklatura Jednostek Terytorialnych do Celów Statystycznych <i>Nomenclature of Territorial Units for Statistics</i>
r.	= rok	EKG <i>ECE</i>	= Europejska Komisja Gospodarcza = <i>Economic Commission for Europe</i>
		WE <i>EC</i>	= Wspólnoty Europejskie <i>European Communities</i>
		ONZ <i>UN</i>	= Organizacja Narodów Zjednoczonych = <i>United Nations</i>

UWAGI OGÓLNE

1. Dane zamieszczone w Roczniku — jeśli nie zaznaczono inaczej — podano w **każdorazowym podziale administracyjnym**. Przez „miasta” rozumie się gminy miejskie oraz miasta w gminach miejsko-wiejskich, przez „wieś” — gminy wiejskie oraz obszary wiejskie w gminach miejsko-wiejskich.

2. Dane prezentowane są w układzie **Nomenklatury Jednostek Terytorialnych do Celów Statystycznych (NTS)**, opracowanej na podstawie Nomenclature of Territorial Units for Statistics (NUTS) obowiązującej w krajach Unii Europejskiej, zgodnie z Rozporządzeniem (WE) Nr 1059/2003 Parlamentu Europejskiego i Rady z dnia 26 V 2003 r. (Dz.Urz. UE L 154 z 21 VI 2003 r., z późn. zm.). NTS obowiązująca od 1 I 2008 r. wprowadzona została rozporządzeniem Rady Ministrów z dnia 14 XI 2007 r. (Dz.U. Nr 214, poz. 1573, z późn. zm.). Klasyfikacja ta ma na celu zapewnienie zbierania, opracowywania i udostępniania na obszarze UE porównywalnych danych dla określonych statystyk regionalnych państw członkowskich.

Nomenklatura Jednostek Terytorialnych do Celów Statystycznych opracowana została w oparciu o istniejący zasadniczy trójstopniowy podział kraju na województwa, powiaty i gminy, przy pomocy którego wyodrębnione zostały także dwa dodatkowe nieadministracyjne poziomy, tj. regiony i podregiony. NTS dzieli Polskę na terytorialne, hierarchicznie powiązane jednostki na 5 poziomach, z czego:

- 3 określono jako poziomy regionalne:
 - poziom 1 — **regiony** (6 jednostek) — grupują jednostki szczebla wojewódzkiego,
 - poziom 2 — **województwa** (16 jednostek),
 - poziom 3 — **podregiony** (w kraju 72 jednostki; w województwie mazowieckim 8 jednostek) — grupują jednostki szczebla powiatowego,
 - 2 określono jako poziomy lokalne:
 - poziom 4 — **powiaty i miasta na prawach powiatu** (w kraju 314 + 66 jednostek; w województwie mazowieckim — 37 + 5),
 - poziom 5 — **gminy** (w kraju 2478 jednostek; w województwie mazowieckim — 314).
3. Prezentowane dane — jeśli nie zaznaczono inaczej — dotyczą **całej gospodarki narodowej**.
4. Prezentowane informacje zostały przedstawione stosownie do zakresu prowadzonych badań, uwzględniających

GENERAL NOTES

1. *Data in the Yearbook — unless otherwise indicated — are presented according to administrative division in a given period. The term “urban area” is understood as urban gminas and towns in urban-rural gminas, while a “rural area” is understood as rural gminas and rural area in urban-rural gminas.*

2. *Data are presented in accordance with the Nomenclature of Territorial Units for Statistical Purposes (NTS), compiled on the basis of the Nomenclature of Territorial Units for Statistics (NUTS) obligatory in the countries of the European Union according to Regulation (EC) No. 1059/2003 of the European Parliament and of the Council dated 26 V 2003 (Official Journal of the EU L 154, 21 VI 2003, with later amendments). NTS valid since 1 I 2008 was introduced by the decree of the Council of Ministers, dated 14 XI 2007 (Journal of Laws No. 214, item 1573, with later amendments). The Classification is to ensure the collection, elaboration and dissemination on the EU territory of comparable data for particular regional statistics of Member States.*

The Nomenclature of Territorial Units for Statistical Purposes was developed based on the binding three-tier division of the country into voivodships, powiats and gminas, on the basis of which two additional non-administrative levels were established i.e., regions and subregions. NTS divides Poland into territorial units, hierarchically tied on 5 levels, of which:

- 3 levels were defined as regional:
 - level 1 — **regions** (6 units) — grouping together voivodships,
 - level 2 — **voivodships** (16 units),
 - level 3 — **subregions** (in country 72 units; in Mazowieckie voivodship 8 units) — grouping together powiats,
- 2 levels were defined as local:
 - level 4 — **powiats and cities with powiat status** (in country 314 + 66 units; in Mazowieckie voivodship — 37 + 5),
 - level 5 — **gminas** (in country 2478 units; in Mazowieckie voivodship — 314).

3. *Presented data — unless otherwise indicated — concern the entire national economy.*

4. *Information is presented in compliance with the scope of conducted surveys, considering entities classified according to the criterion of the number of persons employed*

podmioty klasyfikowane według kryterium **liczby pracujących** i — jeśli nie zaznaczono inaczej — obejmują podmioty o liczbie pracujących:

- do 9 osób,
- od 10 do 49 osób,
- 50 osób i więcej.

5. Dane prezentuje się:

- 1) w układzie **Polskiej Klasyfikacji Działalności — PKD 2007**, opracowanej na podstawie Statystycznej Klasyfikacji Działalności Gospodarczej we Wspólnocie Europejskiej — Statistical Classification of Economic Activities in the European Community — NACE Rev. 2. PKD 2007 wprowadzona została z dniem 1 I 2008 r. rozporządzeniem Rady Ministrów z dnia 24 XII 2007 r. (Dz.U. Nr 251, poz. 1885, z późn. zm.).

W ramach PKD 2007 dokonano dodatkowego grupowania, ujmując pod pojęciem „**Przemysł**” sekcje: „Górnictwo i wydobywanie”, „Przetwórstwo przemysłowe”, „Wytwarzanie i zaopatrywanie w energię elektryczną, gaz, parę wodną, gorącą wodę i powietrze do układów klimatyzacyjnych” oraz „Dostawa wody; gospodarowanie ściekami i odpadami oraz działalność związana z rekultywacją”.

Pod pojęciem „**Pozostałe usługi**” ujęte są sekcje: „Działalność profesjonalna, naukowa i techniczna”, „Działalność w zakresie usług administrowania i działalność wspierająca”, „Administracja publiczna i obrona narodowa; obowiązkowe zabezpieczenia społeczne”, „Edukacja”, „Opieka zdrowotna i pomoc społeczna”, „Działalność związana z kulturą, rozrywką i rekreacją”, „Pozostała działalność usługowa” oraz „Gospodarstwa domowe zatrudniające pracowników; gospodarstwa domowe produkujące wyroby i świadczące usługi na własne potrzeby”;

- 2) według **sektorów własności**:

- sektor publiczny — grupujący własność państwową (Skarbu Państwa i państwowych osób prawnych), własność jednostek samorządu terytorialnego oraz „własność mieszaną” z przewagą kapitału (mienia) podmiotów sektora publicznego,
- sektor prywatny — grupujący własność prywatną krajową (osób fizycznych i pozostałych jednostek prywatnych), własność zagraniczną (osób zagranicznych) oraz „własność mieszaną” z przewagą kapitału (mienia) podmiotów sektora prywatnego i brakiem przewagi sektorowej w kapitale (mieniu) podmiotu.

„Własność mieszana” określana jest głównie dla spółek i wyznaczana na podstawie struktury kapitału (mienia) deklarowanego we wniosku rejestracyjnym spółki.

6. Dane — jeśli nie zaznaczono inaczej — opracowano zgodnie z **każdorazowym stanem organizacyjnym gospodarki narodowej**.

and — unless otherwise indicated — include entities employing:

- up to 9 persons,
- from 10 to 49 persons,
- 50 persons and more.

5. Data are presented:

- 1) according to the **Polish Classification of Activities — PKD 2007**, compiled on the basis of the Statistical Classification of Economic Activities in the European Community — NACE Rev. 2. PKD 2007 was introduced on 1 I 2008 by the decree of the Council of Ministers, dated 24 XII 2007 (Journal of Laws No. 251, item 1885, with later amendments).

The item “**Industry**” was introduced, including NACE Rev. 2 sections: “Mining and quarrying”, “Manufacturing”, “Electricity, gas, steam and air conditioning supply” and “Water supply; sewerage, waste management and remediation activities”, as an additional grouping.

The item “**Other services**” was introduced including sections: “Professional, scientific and technical activities”, “Administrative and support service activities”, “Public administration and defence; compulsory social security”, “Education”, “Human health and social work activities”, “Arts, entertainment and recreation”, “Other service activities” as well as “Activities of households as employers; undifferentiated goods- and services-producing activities of households for own use”;

- 2) according to **ownership sectors**:

- public sector — grouping state ownership (of the State Treasury and state legal persons), the ownership of local government units as well as “mixed ownership” with a predominance of capital (property) of public sector entities,
- private sector — grouping private domestic ownership (of natural persons and other private entities), foreign ownership (of foreign persons) as well as “mixed ownership” with a predominance of capital (property) of private sector entities and lack of predominance of public or private sector in capital (property) of the entity.

“Mixed ownership” is defined mainly for companies and determined on the basis of the capital (property) structure as declared in a company’s registration application.

6. Data — unless otherwise indicated — are compiled in accordance with the respective organizational status of units of the national economy.

7. Dane w podziale według sekcji PKD 2007 oraz w podziale terytorialnym opracowano — jeśli nie zaznaczono inaczej — tzw. metodą przedsiębiorstw.

Metoda przedsiębiorstw (podmiotowa) oznacza przyjmowanie całych podmiotów gospodarki narodowej za podstawę grupowania wszystkich danych charakteryzujących ich działalność według poszczególnych poziomów klasyfikacyjnych i podziałów terytorialnych.

8. Przez **podmioty gospodarki narodowej** rozumie się jednostki prawne, tj.: osoby prawne, jednostki organizacyjne niemające osobowości prawnej oraz osoby fizyczne prowadzące działalność gospodarczą, zarejestrowane w Krajowym Rejestrze Urzędowym Podmiotów Gospodarki Narodowej (REGON).

Pod pojęciem **podmiotów gospodarczych** rozumie się podmioty prowadzące działalność gospodarczą (produkcyjną i usługową) na własny rachunek w celu osiągnięcia zysku.

Informacje w rejestrze REGON tworzone są na podstawie danych zgłaszanych bezpośrednio przez podmioty, na których ciąży obowiązek rejestracji oraz dokonywania zmian cech objętych wpisem. Dane te nie podlegają dodatkowej weryfikacji.

9. Dane w **cenach bieżących** odpowiadają uzyskanym dochodom, poniesionym wydatkom lub wartości wyrobów, usług itp. W tablicach i na wykresach, w których nie określono cen, dane liczbowe wyrażono w cenach bieżących.

10. **Liczby względne (wskaźniki, odsetki)** obliczono z reguły na podstawie danych bezwzględnych wyrażonych z większą dokładnością niż podano w tablicach.

11. Do przeliczeń danych według liczby ludności przyjęto liczbę ludności według krajowej definicji zamieszkania, opracowaną metodą bilansową.

Przy przeliczaniu na 1 mieszkańca (1000 ludności itp.) danych według stanu w końcu roku (np. łóżka w szpitalach, środki trwałe) przyjęto liczbę ludności według stanu w dniu 31 XII, a przy przeliczaniu danych charakteryzujących wielkość zjawiska w ciągu roku (np. produkcja, sprzedaż, nakłady inwestycyjne) — według stanu w dniu 30 VI.

Do przeliczeń przyjęto liczbę ludności opracowaną dla lat 2000 i 2005 na bazie wyników Narodowego Spisu Powszechnego Ludności i Mieszkań 2002 (przy czym dla 2000 r. według podziału administracyjnego obowiązującego w dniu 31 XII 2002 r.), od 2010 r. na bazie wyników Narodowego Spisu Powszechnego Ludności i Mieszkań 2011 (przy czym dla 2010 r. według podziału administracyjnego obowiązującego w dniu 31 XII 2011 r.).

7. *Data according to NACE Rev. 2 sections as well as according to territorial division are compiled — unless otherwise indicated — using the enterprise method.*

*In the **enterprise (entity) method**, the entire organizational unit of entities in the national economy is the basis for grouping all data describing their activity according to individual classification levels and territorial divisions.*

8. *The term **entities of the national economy** is understood as legal entities, i.e.: legal persons, organizational entities without legal personality as well as natural persons conducting economic activity, registered in the Country Official Register of the Units of the National Economy (REGON).*

*The term **economic entities** is understood as entities conducting economic activity (production and service) on their own-account in order to earn a profit.*

Information in REGON register is produced on the basis of data submitted directly by entities, which are obliged to register and report on changes in features required for the registration. The data are not further verified.

9. *Data in **current prices** correspond to obtained revenue, incurred expenditures or the value of products, services, etc. In tables and charts in which prices are not defined, data are expressed in current prices.*

10. ***Relative numbers (indices, percentages)** are, as a rule, calculated on the basis of absolute data expressed with higher precision than that presented in the tables.*

11. *For the purpose of calculating data by population number, the population number according to the national definition of residence, compiled using the balance method, was adopted.*

*When **computing per capita data (1000 population, etc.)** as of the end of a year (e.g., beds in hospitals, fixed assets), the population as of 31 XII was adopted, whereas data describing the magnitude of a phenomenon within a year (e.g., production, sales, investment outlays) — as of 30 VI.*

For calculations, it was assumed to use the number of population calculated for 2000 and 2005 on the basis of the results of the Population and Housing Census 2002 (for 2000 by the administrative division valid as of 31 XII 2002), since 2010 on the basis of the results of the Population and Housing Census 2011 (for 2010 by the administrative division valid as of 31 XII 2011).

12. Dane — jeśli nie zaznaczono inaczej — nie obejmują jednostek budżetowych prowadzących działalność w zakresie obrony narodowej i bezpieczeństwa publicznego.

13. Niektóre informacje zostały podane na podstawie danych nieostatecznych i mogą ulec zmianie w następnych publikacjach Urzędu Statystycznego.

14. Ze względu na zaokrąglenia danych, w niektórych przypadkach sumy składników mogą się nieznacznie różnić od podanych wielkości „ogółem”.

15. Informacje statystyczne pochodzące ze źródeł spoza Urzędu Statystycznego opatrzone odpowiednimi notami.

16. W Roczniku zastosowano skróty nazw niektórych sekcji PKD; zestawienie zastosowanych skrótów i pełnych nazw podaje się poniżej:

12. Data — unless otherwise indicated — do not include budgetary entities conducting activity within the scope of national defence and public safety.

13. Selected information presented on the basis of preliminary data and may change in subsequent publications of the Statistical Office.

14. Due to the rounding of data, in some cases sums of components may slightly differ from the amount given in the item "total".

15. Statistical information originating from sources other than Statistical Office is indicated in the appropriate notes.

16. The names of some NACE sections used in the Yearbook have been abbreviated; the list of abbreviations used and their full names are given below:

skrót <i>abbreviation</i>	pełna nazwa <i>full name</i>
Handel; naprawa pojazdów samochodowych <i>Trade; repair of motor vehicles</i>	Handel hurtowy i detaliczny; naprawa pojazdów samochodowych, włączając motocykle <i>Wholesale and retail trade; repair of motor vehicles and motorcycles</i>
Zakwaterowanie i gastronomia <i>Accommodation and catering</i>	Działalność związana z zakwaterowaniem i usługami gastronomicznymi <i>Accommodation and food service activities</i>
Obsługa rynku nieruchomości	Działalność związana z obsługą rynku nieruchomości
Administrowanie i działalność wspierająca	Działalność w zakresie usług administrowania i działalność wspierająca

*

* *

Wyjaśnienia metodyczne dotyczące podstawowych pojęć i metod opracowania danych liczbowych zamieszczono w uwagach ogólnych do poszczególnych działów. Rozszerzone wyjaśnienia dotyczące poszczególnych dziedzin statystyki Czytelnik znajdzie w publikacjach tematycznych, w „Roczniku Statystycznym Województwa Mazowieckiego” oraz na stronie internetowej GUS <http://stat.gov.pl>.

Methodological explanations concerning basic definitions and methods of compiling statistical data are enumerated in the general notes to individual chapters. More detailed information pertaining to particular fields of statistics can be found in subject matter publications, in the “Statistical Yearbook of Mazowieckie Voivodship” as well as on the web page of the CSO <http://stat.gov.pl>.

I. WAŻNIEJSZE DANE O WOJEWÓDZTWIE
MAJOR DATA ON THE VOIVODSHIP

Lp.	WYSZCZEGÓLNIENIE	2000	2005	2010	2012
POWIERZ AR					
1	Powierzchnia w km ² (stan w dniu 31 XII)	35579	35559	35558	35558
STAN I OCHRONA ENVIRONMENTAL					
Pobór wody — w % poboru ogółem — na cele:					
2	produkcyjne ^a (poza rolnictwem, leśnictwem, łowiectwem i rybac- twem).....	82,2	85,6	86,2	86,4
3	eksploatacji sieci wodociągowej ^b	13,7	10,8	10,6	10,5
4	Zużycie wody na potrzeby gospodarki narodowej i ludności na 1 km ² w dam ³	65,0	75,8	77,7	77,4
5	w tym do produkcji przemysłowej.....	54,8	65,9	68,0	68,0
Ścieki przemysłowe i komunalne odprowadzone do wód lub do ziemi:					
6	oczyszczane w % wymagających oczyszczania.....	65,3	71,5	81,4	89,2
7	nieoczyszczane na 1 km ² w dam ³	2,8	1,9	1,4	0,7
8	Ludność korzystająca z oczyszczalni ścieków w % ogółu ludności ^c	40,6	47,3	53,0	63,9
Emisja zanieczyszczeń powietrza z zakładów szczególnie uciążli- wych dla czystości powietrza w tys. t:					
9	pyłowych.....	13,9	11,3	5,2	4,6
10	gazowych (bez dwutlenku węgla).....	188,3	217,1	175,2	153,0
Redukcja zanieczyszczeń powietrza z zakładów szczególnie uciążli- wych dla czystości powietrza w % zanieczyszczeń wytworzonych:					
11	pyłowych.....	98,9	99,2	99,6	99,7
12	gazowych (bez dwutlenku węgla).....	4,5	16,8	40,1	43,8
13	Odpady wytworzone (w ciągu roku; z wyłączeniem odpadów komu- nalnych) ^d na 1 km ² w t.....	123,1	164,7	156,2	167,9
14	Odpady komunalne zebrane ^e (w ciągu roku) na 1 mieszkańca w kg...	279	291	299	260
Nakłady na środki trwałe (ceny bieżące) w % nakładów inwestycyj- nych ogółem:					
15	służące ochronie środowiska.....	3,1	3,0	2,9	2,1
16	służące gospodarce wodnej.....	0,6	0,8	1,4	0,6
Powierzchnia o szczególnych walorach przyrodniczych prawnie chroniona (stan w dniu 31 XII):					
17	w % powierzchni ogólnej.....	29,6	29,6	29,7	29,7
18	na 1 mieszkańca w m ²	2060	2043	2003	1991
BEZPIECZEŃSTWO PUBLIC					
Przestępstwa stwierdzone przez Policję w zakończonych postępowa- niach przygotowawczych ^f :					
19	w liczbach bezwzględnych.....	182421	205990	140040	142841
20	na 10 tys. ludności.....	357	400	266	270
21	Wskaźnik wykrywalności sprawców przestępstw stwierdzonych przez Policję ^f w %.....	34,3	50,4	59,9	60,4

^a Z ujęć własnych. ^b Pobór wody na ujęciach przed włączeniem do sieci. ^c Ludność korzystająca — na podstawie szacunków, ludność ogółem — na podstawie łącznie z przestępstwami stwierdzonymi przez prokuraturę; od 2014 r. bez czynów karalnych popełnionych przez nieletnich.

^a From own intakes. ^b Water withdrawal at intakes before entering the water network. ^c Population connected to — estimated data, the total population — based on ing crimes ascertained by prosecutor's office; since 2014 excluding punishable acts committed by juveniles.

2013	2014	2015	2016	SPECIFICATION	No.
CHNIA					
EA					
35558	35558	35558	35558	Area in km ² (as of 31 XII)	1
ŚRODOWISKA					
PROTECTION					
				Water withdrawal — in % of total withdrawal — for purposes of:	
86,4	87,3	86,3	86,0	production ^a (excluding agriculture, forestry and fishing)	2
10,6	9,7	10,7	10,8	exploitation of water supply network ^b	3
75,8	82,5	78,3	77,3	Consumption of water for needs of the national economy and population per 1 km ² in dam ³	4
66,5	72,9	68,7	67,5	of which for industrial production	5
				Industrial and municipal wastewater discharged into waters or into the ground:	
97,1	97,6	97,2	98,8	treated in % of requiring treatment	6
0,2	0,2	0,2	0,1	untreated per 1 km ² in dam ³	7
69,5	69,9	71,3	71,9	Population connected to wastewater treatment plants in % of total population ^c	8
				Emission of air pollutants from plants of significant nuisance to air quality in thous. t:	
4,5	4,5	3,9	2,8	particulates	9
146,5	145,8	128,4	84,3	gases (excluding carbon dioxide)	10
				Reduction of air pollutants from plants of significant nuisance to air quality in % of pollutants produced:	
99,7	99,7	99,8	99,8	particulates	11
45,8	48,2	53,3	70,3	gases (excluding carbon dioxide)	12
189,3	199,6	162,7	151,0	Waste generated (during the year; excluding municipal waste) ^d per 1 km ² in t	13
251	263	311	328	Municipal waste collected ^e (during the year) per capita in kg	14
				Outlays on fixed assets (current prices) in % of total investment outlays:	
3,3	3,9	3,8	1,8	in environmental protection	15
0,5	0,8	0,8	0,4	in water management	16
				Legally protected areas possessing unique environmental value (as of 31 XII):	
29,7	29,7	29,7	29,7	in % of total area	17
1985	1979	1974	1969	per capita in m ²	18
PUBLICZNE					
SAFETY					
				Ascertained crimes by the Police in completed preparatory proceedings ^f :	
139641	118521	112453	108195	in absolute numbers	19
263	223	211	202	per 10 thous. population	20
59,0	54,7	53,8	56,0	Rate of detectability of delinquents in ascertained crimes by the Police ^f in %	21

bilansów. *d* Patrz uwagi ogólne do działu „Stan i ochrona środowiska”, ust. 5 na str. 61. *e* Dane szacunkowe; w 2000 r. określane jako odpady stałe wywiezione. *f* Do 2012 r.

balances. *d* See general notes to the chapter “Environmental protection”, item 5 on page 61. *e* Estimated data; in 2000 defined as solid waste removed. *f* Until 2012 includ-

I. WAŻNIEJSZE DANE O WOJEWÓDZTWIE (cd.)
MAJOR DATA ON THE VOIVODSHIP (cont.)

Lp.	WYSZCZEGÓLNIENIE	2000	2005	2010	2012
LUD POPUL					
1	Ludność (stan w dniu 31 XII)	5115010	5157729	5267072	5301760
2	miasta	3307907	3338255	3380942	3402557
3	wieś	1807103	1819474	1886130	1899203
4	w tym kobiety	2655399	2685792	2745457	2765094
5	Kobiety na 100 mężczyzn (stan w dniu 31 XII)	108,0	108,7	108,9	109,0
6	Ludność na 1 km ² powierzchni ogólnej (stan w dniu 31 XII)	144	145	148	149
Ludność w wieku (stan w dniu 31 XII):					
7	przedprodukcyjnym	1168478	1016696	987386	983722
8	produkcyjnym	3105393	3274648	3346992	3333922
9	poprodukcyjnym	841139	866385	932694	984116
10	Małżeństwa na 1000 ludności	5,5	5,4	5,8	5,1
11	Rozwody na 1000 ludności	1,1	1,7	1,6	1,7
12	Urodzenia żywe na 1000 ludności	9,4	9,7	11,6	10,8
13	Zgony ^b na 1000 ludności	10,2	10,1	10,2	10,3
14	Przyrost naturalny na 1000 ludności	-0,8	-0,3	1,4	0,5
15	Zgony niemowląt na 1000 urodzeń żywych	7,2	6,0	4,5	4,3
16	Saldo migracji wewnętrznych i zagranicznych na pobyt stały na 1000 ludności	1,8	2,9	2,5	2,5
Przeciętna liczba lat dalszego trwania życia w momencie urodzenia:					
17	mężczyźni	69,8	71,1	72,6	72,9
18	kobiety	78,6	80,2	81,0	81,3
RYNEK LABOUR					
Pracujący ^{de} (stan w dniu 31 XII):					
19	w tysiącach	2387,0	2066,8	2225,6	2273,6
20	w tym kobiety	1160,6	988,3	1069,6	1106,8
21	na 1000 ludności	467	401	423	429
22	w sektorze prywatnym w %	75,2	75,3	76,6	77,4
według rodzajów działalności w %:					
23	rolnictwo, leśnictwo, łowiectwo i rybactwo	15,5	13,5	13,2
24	przemysł i budownictwo	20,9	20,0	19,5
25	handel; naprawa pojazdów samochodowych ^d ; transport i gospodarka magazynowa; zakwaterowanie i gastronomia ^d ; informacja i komunikacja	29,0	29,2	29,2
26	działalność finansowa i ubezpieczeniowa; obsługa rynku nieruchomości ^d	6,0	6,7	6,9
27	pozostałe usługi	28,6	30,6	31,2

^a Patrz uwagi ogólne do działu „Ludność”, ust. 1, pkt 1) na str. 109. ^b Łącznie ze zgonami niemowląt. ^c Do obliczenia salda wykorzystano dane o migracjach wewnętrznych w gospodarstwach indywidualnych w rolnictwie wyszacowanych przy uwzględnieniu wyników: w 2000 r. — Powszechnego Spisu Rolnego 1996, w latach 2005—

^a See general notes to the chapter “Population”, item 1, point 1) on page 109. ^b Including infant deaths. ^c For calculating net migration, data on internal migration for 2015 private farms in agriculture estimated using the results: in 2000 — of the Agricultural Census 1996, in 2005—2009 — of the Population and Housing Census 2002 as well

2013	2014	2015	2016	SPECIFICATION	No.
NOŚĆ ^a					
ATION ^a					
5316840	5334511	5349114	5365898	Population (as of 31 XII)	1
3411493	3427481	3438225	3449513	urban areas	2
1905347	1907030	1910889	1916385	rural areas	3
2773078	2782420	2789873	2798988	of which females	4
109,0	109,0	109,0	109,0	Females per 100 males (as of 31 XII)	5
150	150	150	151	Population per 1 km ² of total area (as of 31 XII)	6
Population of age (as of 31 XII):					
984077	988011	994402	1004436	pre-working	7
3319937	3304741	3282698	3258614	working	8
1012826	1041759	1072014	1102848	post-working	9
4,6	4,7	4,8	5,0	Marriages per 1000 population	10
1,7	1,8	1,8	1,6	Divorces per 1000 population	11
10,4	10,7	10,8	11,1	Live births per 1000 population	12
10,2	10,0	10,3	10,2	Deaths ^b per 1000 population	13
0,2	0,7	0,5	0,9	Natural increase per 1000 population	14
3,9	3,7	3,8	3,3	Infant deaths per 1000 live births	15
2,5	2,5	2,3 ^c	2,4	Net internal and international migration for permanent residence per 1000 population	16
Life expectancy at the moment of birth:					
73,4	74,0	74,0	74,1	males	17
81,6	81,8	82,0	82,3	females	18
PRACY					
MARKET					
Employed persons ^{de} (as of 31 XII):					
2274,6	2343,0	2406,7	2527,0	in thousands	19
1118,4	1150,8	1176,2	1230,4	of which women	20
428	439	450	471	per 1000 population	21
77,7	78,1	78,6	79,5	in private sector in %	22
by kind of activities in %:					
13,2	12,9	12,6	12,0	agriculture, forestry and fishing	23
18,9	18,8	18,8	18,9	industry and construction	24
29,2	29,3	29,3	29,6	trade; repair of motor vehicles ^Δ ; transportation and storage; accommodation and catering ^Δ ; information and communication	25
6,9	6,9	6,9	6,6	financial and insurance activities; real estate activities	26
31,8	32,1	32,4	32,8	other services	27

za 2015 r. i migracjach zagranicznych za 2014 r. ^d Według faktycznego miejsca pracy i (od 2004 r.) rodzaju działalności. ^e Dane opracowano z uwzględnieniem pracujących: 2009 — Narodowego Spisu Powszechnego Ludności i Mieszkań 2002 oraz Powszechnego Spisu Rolnego 2002, od 2010 r. — Powszechnego Spisu Rolnego 2010. and data on international migration for 2014 were used. ^d By actual workplace and (since 2004) kind of activity. ^e Data are compiled considering employed persons on as the Agricultural Census 2002, since 2010 — of the Agricultural Census 2010.

I. WAŻNIEJSZE DANE O WOJEWÓDZTWIE (cd.)
MAJOR DATA ON THE VOIVODSHIP (cont.)

Lp.	WYSZCZEGÓLNIENIE	2000	2005	2010	2012
RYNEK LABOUR					
	Przeciętne zatrudnienie:				
	w przemyśle:				
1	w tysiącach	334,9	357,8	359,9
2	na 1000 ludności	65,0	68,1	68,0
	w budownictwie:				
3	w tysiącach	110,3	123,1	130,6
4	na 1000 ludności	21,4	23,4	24,7
5	Bezrobotni zarejestrowani (stan w dniu 31 XII) w tys.	289,9	332,5	238,3	271,9
6	2000 = 100	100,0	114,8	82,2	93,8
	W % bezrobotnych zarejestrowanych (stan w dniu 31 XII):				
7	kobiety	53,1	50,0	48,3	47,8
8	w wieku 24 lata i mniej	28,6	20,9	19,9	18,2
9	pozostający bez pracy dłużej niż 1 rok	46,8	54,3	34,6	39,6
10	Bezrobotni zarejestrowani (stan w dniu 31 XII) na 1 ofertę pracy	287	162	110	114
11	Stopa bezrobocia rejestrowanego ^a (stan w dniu 31 XII) w %	10,8	13,8	9,7	10,7
WYNAGRODZENIA. ŚWIADCZENIA WAGES AND SALARIES.					
12	Przeciętne miesięczne wynagrodzenia brutto w zł.	2469,59	3027,00	4031,95	4375,97
13	2000 = 100	100,0	122,5	163,0	176,8
14	w tym: w przemyśle	2718,82	3706,08	4058,91
15	w budownictwie	2487,55	3850,49	4067,28
16	Przeciętna liczba emerytów i rencistów w tys.	1181,4	1162,0	1174,5	1143,1
17	pobierających emerytury i renty wypłacane przez Zakład Ubezpieczeń Społecznych	902,9	915,3	966,9	948,6
18	rolników indywidualnych	278,5	246,7	207,6	194,5
	Przeciętna miesięczna emerytura i renta brutto w zł:				
19	wypłacana przez Zakład Ubezpieczeń Społecznych	851,37	1146,98	1637,58	1813,14
20	rolników indywidualnych ^b	571,90	720,71	915,29	1014,74
INFRASTRUKTURA KOMU MUNICIPAL INFRASTRUC					
	Długość sieci rozdzielczej (stan w dniu 31 XII) w km:				
21	wodociągowej	24623	33600	40076	41730
22	kanalizacyjnej ^c	5032	7356	10496	12109
	Zużycie w gospodarstwach domowych:				
	wody z wodociągów:				
23	w hektometrach sześciennych	205,2	191,6	188,8	191,3
24	na 1 mieszkańca w m ³	40,2	37,2	35,9	36,1
	energii elektrycznej w miastach ^d :				
25	w gigawatogodzinach	2554,2	2786,5	3102,2	3148,9
26	na 1 mieszkańca w kWh	772,9	836,0	919,2	926,7

^a Do wyliczenia przyjęto liczbę pracujących uwzględniającą pracujących w gospodarstwach indywidualnych w rolnictwie wyszacowanych przy uwzględnieniu wynisu Rolnego 2002, od 2010 r. — Powszechnego Spisu Rolnego 2010. ^b Łącznie z wypłatami z pozarolniczego systemu ubezpieczeń społecznych, w przypadku łączenia mowych, których głównym źródłem utrzymania był dochód z użytkowanego gospodarstwa indywidualnego w rolnictwie.

^c The number of employed persons, including estimated data of employed persons on private farms in agriculture was used for calculation, estimated using the 2010 — of the Agricultural Census 2010. ^d Including payments from non-agricultural social security system, in case of a simultaneous right to benefits from this system in agriculture.

2013	2014	2015	2016	SPECIFICATION	No.
PRACY (dok.) MARKET (cont.)					
				Average paid employment:	
				in industry:	
362,0	379,5	381,4	386,8	in thousands	1
68,2	71,3	71,4	72,2	per 1000 population	2
				in construction:	
115,3	113,7	115,4	121,3	in thousands	3
21,7	21,4	21,6	22,6	per 1000 population	4
283,2	249,8	216,5	188,9	Registered unemployed persons (as of 31 XII) in thous.	5
97,6	86,1	74,6	65,1	2000 = 100	6
				In % of registered unemployed (as of 31 XII):	
47,2	47,8	48,3	49,7	women	7
17,1	15,1	14,0	12,3	aged 24 years and less	8
42,9	45,9	44,4	45,4	out of work for longer than 1 year	9
101	62	42	31	Registered unemployed persons (as of 31 XII) per a job offer	10
11,1	9,6	8,3	7,0	Registered unemployment rate ^a (as of 31 XII) in %	11
Z UBEZPIECZEŃ SPOŁECZNYCH SOCIAL SECURITY BENEFITS					
4514,42	4657,07	4801,53	4948,13	Average monthly gross wages and salaries in zł	12
182,5	188,3	194,1	200,1	2000 = 100	13
4235,92	4407,02	4505,21	4635,96	of which: in industry	14
4083,66	4217,20	4392,39	4494,83	in construction	15
1133,1	1120,0	1122,4	1128,2	Average number of retirees and pensioners in thous.	16
				receiving retirement and other pensions paid by the Social Insurance Institution	17
944,6	936,4	939,4	946,0	farmers	18
188,5	183,6	183,0	182,2		
				Average monthly gross retirement and other pension in zł:	
1915,22	1991,73	2047,16	2085,81	paid by the Social Insurance Institution	19
1082,59	1106,84	1144,30	1150,29	farmers ^b	20
NALNA. MIESZKANIA TURE. DWELLINGS					
				Distribution network (as of 31 XII) in km:	
42350	42897	44016	44596	water supply	21
13080	13731	14680	15316	sewage ^c	22
				Consumption in households:	
				water from water supply systems:	
192,1	193,2	202,4	203,0	in cubic hectometre	23
36,2	36,3	37,9	37,9	per capita in m ³	24
				electricity in urban areas ^d :	
3083,1	2976,5	2929,8	2934,2	in gigawatt-hour	25
905,3	870,2	853,6	852,0	per capita in kWh	26

ków: w 2000 r. — Powszechnego Spisu Rolnego 1996, w latach 2005—2009 — Narodowego Spisu Powszechnego Ludności i Mieszkań 2002 oraz Powszechnego Spisu uprawnień do świadczeń z tego systemu z uprawnieniami do świadczeń z Funduszu Emerytalno-Rentowego. ^c Łącznie z kolektorami. ^d W 2000 r. bez gospodarstw do-

results: in 2000 — of the Agricultural Census 1996, in 2005—2009 — of the Population and Housing Census 2002 as well as the Agricultural Census 2002, since and to benefits from the Pension Fund. ^c Including collectors. ^d In 2000 excluding households, whose the main source of maintenance was income from a private farm

I. WAŻNIEJSZE DANE O WOJEWÓDZTWIE (cd.)
MAJOR DATA ON THE VOIVODSHIP (cont.)

Lp.	WYSZCZEGÓLNIENIE	2000	2005	2010	2012
INFRASTRUKTURA KOMU MUNICIPAL INFRASTRUC					
	Zasoby mieszkaniowe ^a (w 2000 r. — zamieszkane; stan w dniu 31 XII):				
	mieszkania:				
1	w tysiącach	1674,2	1875,5	2063,0	2112,5
2	na 1000 ludności	327,3	363,6	391,7	398,5
3	izby na 1000 ludności	1077,6	1275,1	1419,5	1446,4
	powierzchnia użytkowa mieszkań w m ² :				
4	na 1000 ludności	19015	24417	27641	28370
5	przeciętna 1 mieszkania	58,1	67,1	70,6	71,2
	Mieszkania oddane do użytkowania:				
	mieszkania:				
6	w tysiącach	25,2	28,2	29,0	30,6
7	na 1000 ludności	4,9	5,5	5,5	5,8
8	izby na 1000 ludności	18,8	20,8	22,1	22,4
	powierzchnia użytkowa mieszkań w m ² :				
9	na 1000 ludności	430,1	513,6	563,7	563,9
10	przeciętna 1 mieszkania	87,3	93,7	102,3	97,7
EDUKACJA ^b I EDUCA					
	Uczniowie w szkołach ^c (stan na początku roku szkolnego) w tys.:				
11	podstawowych ^d	400,0	336,6	304,9	312,1
12	gimnazjach	147,4	199,3	165,9	156,2
13	zasadniczych zawodowych ^e	59,8	24,0	22,3	19,7
14	liceach ogólnokształcących ^f	137,3	109,6	96,8	90,9
15	liceach profilowanych	x	23,9	7,1	3,5
16	technikach ^f	107,1	53,2	58,7	59,0
17	artystycznych ogólnokształcących ^g	1,1	1,3	1,3	1,3
18	policealnych	20,9	32,2	32,2	36,9
	Absolwenci szkół ^c w tys.:				
19	podstawowych	150,1 ^h	63,2	52,2	49,4
20	gimnazjów	x	66,4	57,3	53,4
21	zasadniczych zawodowych ^e	19,8	7,4	7,4	6,8
22	liceów ogólnokształcących ⁱ	25,9	35,9	32,0	30,5
23	liceów profilowanych	x	8,4	3,3	2,1
24	techników ⁱ	22,5	15,8	11,2	13,0
25	artystycznych ogólnokształcących ^g	0,2	0,2	0,2	0,2
26	policealnych	10,6	9,9	8,8	9,6
27	Absolwenci szkół zasadniczych zawodowych, liceów ogólnokształcących, techników oraz artystycznych ogólnokształcących dających uprawnienia zawodowe ^{ik} (bez szkół dla dorosłych) na 1000 ludności	13,5	13,2	10,3	9,9

^a Na podstawie bilansów; dane od 2010 r. podano w oparciu o wyniki Narodowego Spisu Powszechnego Ludności i Mieszkań 2011. ^b Patrz uwagi ogólne do działu wychowania przedszkolnego. ^c Łącznie ze szkołami: ^e — od roku szkolnego 2005/06 specjalnymi przysposabiającymi do pracy, ^f — w latach szkolnych 2005/06—ⁱ w latach szkolnych 2009/10—2013/14 łącznie z uzupełniającymi odpowiednio: liceami ogólnokształcącymi i technikami. ^k Od roku szkolnego 2004/05 łącznie ze szkołami

^a Based on balances; data since 2010 are given on the basis of results from the Population and Housing Census 2011. ^b See general notes to the chapter "Education", ^c, ^f Including: ^e — since the 2005/06 school year special job-training schools, ^f — in the 2005/06—2013/14 school years supplementary schools; general secondary and supplementary schools; general secondary and technical secondary respectively. ^k Since the 2004/05 school year including special job-training schools, and in the 2004/05—

2013	2014	2015	2016	SPECIFICATION	No.
NALNA. MIESZKANIA (dok.) TURE. DWELLINGS (cont.)					
				<i>Dwelling stocks^a (in 2000 — inhabited; as of 31 XII):</i>	
				<i>dwellings:</i>	
2138,8	2166,8	2193,8	2227,9	<i>in thousands</i>	1
402,3	406,2	410,1	415,2	<i>per 1000 population</i>	2
1461,0	1475,0	1489,6	1506,7	<i>rooms per 1000 population</i>	3
				<i>useful floor area of dwellings in m²:</i>	
28756	29120	29488	29908	<i>per 1000 population</i>	4
71,5	71,7	71,9	72,0	<i>average per dwelling</i>	5
				<i>Dwellings completed:</i>	
				<i>dwellings:</i>	
29,2	30,7	29,2	36,0	<i>in thousands</i>	6
5,5	5,8	5,5	6,7	<i>per 1000 population</i>	7
21,7	21,4	20,8	23,4	<i>rooms per 1000 population</i>	8
				<i>useful floor area of dwellings in m²:</i>	
544,7	527,4	502,4	555,5	<i>per 1000 population</i>	9
98,9	91,6	91,8	82,5	<i>average per dwelling</i>	10
WYCHOWANIE TION ^b					
				<i>Pupils and students in schools^c (as of beginning of the school year)</i>	
				<i>in thous.:</i>	
316,2	341,4	369,9	347,1	<i>primary^d</i>	11
153,6	151,6	152,4	154,3	<i>lower secondary</i>	12
18,3	18,9	17,8	16,7	<i>basic vocational^e</i>	13
87,7	85,5	83,1	82,1	<i>general secondary^f</i>	14
1,6	x	x	x	<i>specialized secondary</i>	15
59,3	59,0	59,6	60,0	<i>technical secondary^f</i>	16
1,2	1,2	1,2	1,2	<i>general art^g</i>	17
32,6	32,7	32,4	30,7	<i>post-secondary</i>	18
				<i>Graduates in schools^c in thous.:</i>	
50,0	49,8	50,6	51,6	<i>primary</i>	19
51,4	49,8	48,8	49,1	<i>lower secondary</i>	20
6,6	4,3	5,6	5,2	<i>basic vocational^e</i>	21
29,9	28,4	27,5	26,4	<i>general secondaryⁱ</i>	22
1,7	1,2	x	x	<i>specialized secondary</i>	23
12,5	13,0	12,4	12,8	<i>technical secondaryⁱ</i>	24
0,2	0,2	0,2	0,2	<i>general art^g</i>	25
10,5	9,7	9,7	9,4	<i>post-secondary</i>	26
9,6	8,8	8,5	8,3	<i>Graduates of basic vocational, general and technical secondary as well as general art leading to professional certification schools^{ik} (excluding schools for adults) per 1000 population</i>	27

„Edukacja i wychowanie”, ust. 1 i 2 na str. 266. *c* Bez szkół dla dorosłych, z wyjątkiem szkół policealnych. *d* Bez dzieci w wieku 6 lat objętych edukacją w placówkach 2013/14 z uzupełniającymi odpowiednio: liceami ogólnokształcącymi i technikami. *g* Dające uprawnienia zawodowe. *h* Dane obejmują absolwentów klasy VIII i VI. specjalnymi przysposabiającymi do pracy, a w latach szkolnych 2004/05—2013/14 — z liceami profilowanymi.

items 1 and 2 on page 266. c Excluding schools for adults, except post-secondary schools. d Excluding children aged 6 attending pre-primary education establishments. technical secondary respectively. g Leading to professional certification. h Data include graduates of 8th and 6th grade. i in the 2009/10—2013/14 school years including 2013/14 school years — specialized secondary schools.

I. WAŻNIEJSZE DANE O WOJEWÓDZTWIE (cd.)
MAJOR DATA ON THE VOIVODSHIP (cont.)

Lp.	WYSZCZEGÓLNIENIE	2000	2005	2010	2012
EDUKACJA^a I EDUCA					
1	Studenci szkół wyższych ^b (stan w dniu 30 XI) w tys.	331,1	368,6	328,0	294,2
2	Absolwenci szkół wyższych ^{bc} w tys.	52,3	74,7	83,0	82,4
3	Uczniowie szkół dla dorosłych (stan na początku roku szkolnego) w tys.	38,5	37,3	36,4	36,0
4	Absolwenci szkół dla dorosłych w tys.	15,1	11,8	8,5	9,2
Wychowanie przedszkolne (stan na początku roku szkolnego):					
5	miejsca w przedszkolach w tys.	87,1	92,1	123,8	141,1
6	dzieci ^d w tys.	116,0	118,4	161,3	187,2
7	w przedszkolach	85,7	89,3	120,6	135,4
8	w oddziałach przedszkolnych przy szkołach podstawowych.....	30,3	29,1	37,8	46,4
9	Dzieci w przedszkolach (stan na początku roku szkolnego) na 1000 dzieci w wieku 3—6 lat ^e	381	443	539	547
OCHRONA ZDROWIA^f I HEALTH CARE^f AND					
Pracownicy medyczni ^g (stan w dniu 31 XII):					
10	lekarze	13666	11609	12239	14040
11	lekarze dentyści	1712	1327	1310	1441
12	pielęgniarki ^h	24819	24202	25545	29544
13	Łóżka w szpitalach ogólnych ⁱ (stan w dniu 31 XII) na 10 tys. ludności	47,4	45,6	45,9	49,5
14	Leczeni w szpitalach ogólnych ⁱ (bez międzyoddziałowego ruchu chorych) na 10 tys. ludności	1454	1842	1974	2337
15	Przychodnie ^k (stan w dniu 31 XII)	1087	1512	1990	2497
16	Apteki ogólnodostępne (stan w dniu 31 XII)	844	1061	1485	1585
17	Liczba ludności (stan w dniu 31 XII) na 1 aptekę ogólnodostępną.....	6060	4861	3547	3345
Porady udzielone w zakresie ambulatoryjnej opieki zdrowotnej na 1 mieszkańca:					
18	lekarskie	4,9	5,7	6,6	7,2
19	stomatologiczne	0,5	0,6	0,8	0,9
20	Dzieci w żłobkach ^l i klubach dziecięcych ^m (stan w dniu 31 XII) na 1000 dzieci w wieku do lat 3	23,7	26,4	28,6	41,7
KULTURA. CULTURE.					
21	Biblioteki publiczne (łącznie z filiami; stan w dniu 31 XII)	1067	1013	987	969
22	Księgozbiór bibliotek publicznych (stan w dniu 31 XII) na 1000 ludno- ści w wol.	3168	3240	3271	3268
23	Czytelniczy bibliotek publicznych na 1000 ludności.....	165	179	182	182
Wypożyczenia księgozbioru (od 2015 r. łącznie z międzybibliotecz- nymi) z bibliotek publicznych w wol.:					
24	na 1000 ludności	3263	3259	2829	2917
25	na 1 czytelnika	19,8	18,2	15,6	16,0
26	Miejsca w teatrach i instytucjach muzycznych (stan w dniu 31 XII) na 1000 ludności	2,9	2,8	3,5	3,4
27	Widzowie i słuchacze w teatrach i instytucjach muzycznych ⁿ na 1000 ludności	472	431	541	527
28	Muzea i oddziały muzealne (stan w dniu 31 XII)	93	103	115	115
29	Zwiedzający muzea i wystawy na 1000 ludności	530	561	891	1258

^a Patrz uwagi ogólne do działu „Edukacja i wychowanie”, ust. 1 i 2 na str. 266. ^b Łącznie z filiami, zamiejscowymi podstawowymi jednostkami organizacyjnymi oraz zamiej akademickiego, a w 2000 r. — z roku kalendarzowego. ^d Od 2008 r. łącznie z — nieuwzględnionymi w podziale według rodzaju placówek — zespołami wychowania do wyliczenia wskaźnika przyjęto liczbę dzieci w grupie 3—6 lat w liczbie ludności w wieku 3—5 lat i połowie rocznika 6-latków, a w 2015 r. — w wieku 3—5 lat. ^f Od 2012 r. tem; od 2006 r. łącznie z osobami, dla których głównym miejscem pracy jest praktyka lekarska i pielęgniarska. ^h Łącznie z magistrami pielęgniarstwa. ⁱ Bez miejsc ust. 4 na str. 321. ^l Łącznie z oddziałami żłobkowymi. ^m Do 2010 r. bez klubów dziecięcych. ⁿ Dane dotyczą działalności prowadzonej na terenie województwa.

^a See general notes to the chapter “Education”, items 1 and 2 on page 266. ^b Including branch sections, basic organizational units in another location as well as teach the previous academic year, and in 2000 — the calendar year. ^d Since 2008 including, entities excluded in division according to type, pre-primary education groups and children aged 3—6 in the population aged 3—5 and in half of the 6-years old population, and in 2015 — aged 3—5. ^f Since 2012 data include health care units subordinated primary workplace is a medical and nurse practice. ^h Including master nurses. ⁱ Excluding day places in hospital wards; since 2008 including beds and incubators for clubs. ⁿ Data concern activity performed in voivodship area, including outdoor events.

2013	2014	2015	2016	SPECIFICATION	No.
WYCHOWANIE (dok.)					
<i>TION^a (cont.)</i>					
272,3	268,1	244,2	236,5	Students of higher education institutions ^b (as of 30 XI) in thous.	1
76,0	72,7	65,5	60,8	Graduates of higher education institutions ^{b,c} in thous.	2
32,0	26,5	25,1	23,7	Students of schools for adults (as of beginning of the school year) in thous.	3
8,7	7,6	8,1	6,3	Graduates of schools for adults in thous.	4
150,8	157,5	164,0	175,2	Pre-primary education (as of beginning of the school year): places in nursery schools in thous.	5
201,1	194,9	182,2	207,8	children ^d in thous.	6
141,5	143,6	143,3	158,4	in nursery schools	7
52,7	44,7	33,3	43,5	in pre-primary sections in primary schools	8
560	646	738	653	Children in nursery schools (as of beginning of the school year) per 1000 children aged 3–6 ^e	9
POMOC SPOŁECZNA					
SOCIAL WELFARE					
13811	14461	14497	14991	Medical personnel ^g (as of 31 XII): doctors	10
1318	1554	1408	1507	dentists	11
28541	28946	28624	28435	nurses ^h	12
49,9	49,0	48,5	48,9	Beds in general hospitals ⁱ (as of 31 XII) per 10 thous. population	13
2267	2244	2183	2175	In-patients in general hospitals ⁱ (excluding inter-ward patient transfer) per 10 thous. population	14
2544	2623	2741	2885	Out-patient departments ^k (as of 31 XII)	15
1648	1699	1738	1778	Generally available pharmacies (as of 31 XII)	16
3226	3140	3078	3018	Population (as of 31 XII) per generally available pharmacy	17
7,4	7,5	7,7	7,9	Consultations provided within the scope of out-patient health care per capita: medical	18
0,9	0,9	1,0	1,0	dental	19
53,8	68,5	77,5	86,6	Children in nurseries ^l and children's clubs ^m (as of 31 XII) per 1000 children up to age 3	20
TURYSTYKA					
TOURISM					
964	964	961	957	Public libraries (including branches; as of 31 XII)	21
3294	3291	3308	3304	Public library collections (as of 31 XII) per 1000 population in vol.	22
182	180	177	174	Public library borrowers per 1000 population	23
2950	2835	2775	2714	Public library (since 2015 including interlibrary lending) loans in vol.: per 1000 population	24
16,2	15,7	15,6	15,6	per borrower	25
3,4	3,4	3,4	3,5	Seats in theatres and music institutions (as of 31 XII) per 1000 population	26
612	601	575	615	Audience in theatres and music institutions ⁿ per 1000 population	27
119	120	136	138	Museums with branches (as of 31 XII)	28
1649	1695	1774	1964	Museum and exhibition visitors per 1000 population	29

scowymi ośrodkami dydaktycznymi, bez szkół resortu obrony narodowej oraz resortu spraw wewnętrznych i administracji; bez cudzoziemców. *c* Z poprzedniego roku przedszkolnego i punktami przedszkolnymi; w latach 2010–2012 bez wychowania przedszkolnego w placówkach wykonujących działalność leczniczą. *e* W 2014 r. łącznie z danymi o placówkach podległych resortom obrony narodowej, spraw wewnętrznych i administracji. *g* Od 2005 r. pracujący bezpośrednio z pacjentami na oddziałach szpitalnych; od 2008 r. łącznie z łózkami i inkubatorami dla noworodków. *k* Patrz uwagi ogólne działu „Ochrona zdrowia i pomoc społeczna”, łącznie z imprezami organizowanymi w plenerze.

ing centres in another locations, excluding academies of the Ministry of National Defence and of the Ministry of Interior and Administration; excluding foreigners. c From pre-primary points; in 2008–2012 excluding pre-primary education in the units performing health care activities. *e* In 2014 the rate was calculated using the number of ed to the Ministry of National Defence, the Ministry of Interior and Administration. *g* Since 2005 working directly with a patient; since 2006 including persons for whom the newborns. *k* See general notes to the chapter “Health care and social welfare”, item 4 on page 321. *l* Including nursery wards. *m* Until 2010 excluding children’s

I. WAŻNIEJSZE DANE O WOJEWÓDZTWIE (cd.)
MAJOR DATA ON THE VOIVODSHIP (cont.)

Lp.	WYSZCZEGÓLNIENIE	2000	2005	2010	2012
KULTURA. CULTURE.					
1	Kina stałe (stan w dniu 31 XII)	78	64	56	60
2	Miejsca na widowni w kinach stałych (stan w dniu 31 XII) na 1000 ludności	7,9	8,3	8,2	8,4
3	Widzowie w kinach stałych na 1000 ludności	1078	1270	1544	1549
Abonenci (stan w dniu 31 XII) na 1000 ludności:					
4	radiowi	241	234	176	174
5	telewizyjni	234	225	170	168
6	Obiekty noclegowe turystyki ^a (stan w dniu 31 VII)	299	332	405	466
7	w tym hotele	71	120	156	173
8	Miejsca noclegowe ^a (stan w dniu 31 VII) na 10 tys. ludności	59,6	71,9*	82,5*	86,5*
9	Korzystający z noclegów ^a na 1000 ludności	316	420	606	638
ROLNICTWO ^b AGRICULTURE ^b					
10	Użytki rolne ^{cd} (stan w czerwcu) w tys. ha	2354,8	2135,7	1944,2	2011,6
11	w tym w dobrej kulturze rolnej w %	x	x	97,7	97,3
12	Powierzchnia zasiewów ^{de} (stan w czerwcu) w tys. ha	1590,1	1349,7	1205,6	1269,5
w tym w %:					
13	zboża podstawowe (łącznie z mieszankami zbożowymi)	69,5	72,9	72,9	72,1
14	w tym: pszenica	10,5	10,0	10,5	11,8
15	żyto	28,8	22,9	16,5	14,9
16	ziemniaki	14,2	5,8	4,4	3,5
17	buraki cukrowe	1,9	1,6	1,0	0,9
Zbiory w tys. t:					
18	zboża podstawowe (łącznie z mieszankami zbożowymi)	2192,3	2601,0	2405,7	2587,7
19	w tym: pszenica	445,6	456,7	439,2	527,8
20	żyto	765,4	691,7	453,6	426,9
21	ziemniaki ^f	4240,8	1262,8	1189,1	993,6
22	buraki cukrowe	961,8	907,1	528,1	631,9
Plony z 1 ha w dt:					
23	zboża podstawowe (łącznie z mieszankami zbożowymi)	19,8	26,4	27,4	28,3
24	w tym: pszenica	26,8	33,7	34,7	35,2
25	żyto	16,7	22,3	22,8	22,6
26	ziemniaki ^f	187	160	222	222
27	buraki cukrowe	317	409	449	578
Zwierzęta gospodarskie ^d (stan w czerwcu):					
bydło:					
28	w tysiącach sztuk	926,5	954,3	1058,0	1050,6
29	na 100 ha użytków rolnych ^e w szt.	39,3	44,7	54,4	52,2
trzoda chlewna (w latach 2000, 2005 oraz 2011—2013 — stan w końcu lipca):					
30	w tysiącach sztuk	1821,6	2026,6	1438,0	999,4
31	na 100 ha użytków rolnych ^e w szt.	77,4	94,9	74,0	49,7
Produkcja na 1 ha użytków rolnych ^e :					
32	żywca rzeźnego w przeliczeniu na mięso (łącznie z tłuszczami i podrobami) ^g w kg	161,1	212,7	275,3	305,2
33	mleka krowiego w l.	796	1026	1426	1323

^a Do 2010 r. dane nie obejmują pokoi gościnnych i kwater agroturystycznych; od 2011 r. dotyczy obiektów posiadających 10 i więcej miejsc noclegowych; w 2016 r. z użytków rolnych nieprowadzących działalności rolniczej oraz gruntów posiadaczy poniżej 1 ha użytków rolnych prowadzących działalność rolniczą o małej skali.

^b Od 2010 r. bez ogrodów przydomowych. ^c Dotyczy mięsa: wołowego, cielęcego, wieprzowego, baraniego, końskiego, drobiowego, koziego, króliczego i dziczyzny; ^d *Until 2010 data do not include rooms for rent and agrotourism lodgings; since 2011 concern establishments possessing 10 and more bed places; in 2016 with excluding land of owners of agricultural land who do not conduct agricultural activities and owners of less than 1 ha of agricultural land who conduct agricultural activities fertilizers.* ^e *Since 2010 excluding kitchen gardens.* ^f *Concerns meat: beef, veal, pork, mutton, horseflesh, poultry, goat, rabbit and game; in post-slaughter warm weight.*

2013	2014	2015	2016	SPECIFICATION	No.
TURYSTYKA (dok.) TOURISM (cont.)					
63	62	59	76	Fixed cinemas (as of 31 XII)	1
8,6	8,2	8,2	8,7	Seats in fixed cinemas (as of 31 XII) per 1000 population	2
1628	1608	1678	1912	Audience in fixed cinemas per 1000 population	3
Subscribers (as of 31 XII) per 1000 population:					
175	174	173	172	radio	4
168	167	166	165	television	5
483	476	486	528	Tourist accommodation establishments ^a (as of 31 VII)	6
196	212	220	251	of which hotels	7
88,8*	90,0*	91,7*	99,7	Bed places ^a (as of 31 VII) per 10 thous. population	8
687	726	769	884	Tourists accommodated ^a per 1000 population	9
LEŚNICTWO AND FORESTRY					
1901,9	1885,5	1931,2	1920,1	Agricultural land ^{c,d} (as of June) in thous. ha	10
98,8	99,1	98,9	99,0	of which in good agricultural condition in %	11
1168,6	1193,5	1259,8	1207,4	Sown area ^{d,e} (as of June) in thous. ha	12
of which in %:					
69,1	68,1	68,4	66,9	basic cereals (including cereal mixed)	13
12,3	14,2	14,3	12,8	of which: wheat	14
16,2	13,0	11,2	11,2	rye	15
3,9	2,7	2,8	2,9	potatoes	16
0,8	1,0	0,9	1,0	sugar beets	17
Crop production in thous. t:					
2292,1	2609,0	2333,3	2377,7	basic cereals (including cereal mixed)	18
525,0	658,6	585,0	544,2	of which: wheat	19
427,8	413,7	317,5	325,8	rye	20
936,5	806,1	641,3	1011,7	potatoes ^f	21
601,3	745,9	620,8	867,2	sugar beets	22
Yields per 1 ha in dt:					
28,4	32,1	27,1	29,4	basis cereals (including cereal mixed)	23
36,6	38,9	32,4	35,2	of which: wheat	24
22,6	26,6	22,5	24,1	rye	25
204	247	180	289	potatoes ^f	26
615	626	562	688	sugar beets	27
Livestock ^d (as of June):					
cattle:					
1084,2	1146,1	1135,2	1070,7	in thousand heads	28
57,0	60,8	58,8	55,8	per 100 ha of agricultural land ^c in heads	29
pigs (in 2000, 2005 and 2011—2013 — as of the end of July):					
951,8	1005,4	973,6	917,9	in thousand heads	30
50,0	53,3	50,4	47,8	per 100 ha of agricultural land ^c in heads	31
Production per 1 ha of agricultural land ^c :					
330,7	391,8	425,2	490,9	of animals for slaughter in terms of meat (including fats and pluck) ^g	32
1398	1452	1447	1402	in kg	
				of cows' milk in l	33

uwzględnieniem imputacji dla jednostek, które odmówiły udziału w badaniu. *b* Dane według siedziby użytkownika gospodarstwa. *c* Od 2010 r. bez gruntów posiadaczy *d* W 2010 r. dane Powszechnego Spisu Rolnego. *e* Od 2010 r. bez powierzchni upraw trwałych, ogrodów przydomowych oraz upraw na przysiaranie (nawozy zielone), w wadze pobożowej cieplej.

consideration imputation for units, which refused to participate in the survey. *b* Data are presented according to the official residence of the land user. *c* Since 2010 on a small scale. *d* In 2010 data of the Agricultural Census. *e* Since 2010 excluding permanent crops, kitchen gardens as well as area intended for ploughing (green

I. WAŻNIEJSZE DANE O WOJEWÓDZTWIE (cd.)
MAJOR DATA ON THE VOIVODSHIP (cont.)

Lp.	WYSZCZEGÓLNIENIE	2000	2005	2010	2012
ROLNICTWO ^a AGRICULTURE ^a					
1	Skup produktów rolnych na 1 ha użytków rolnych ^b :				
	ziarno zbóż podstawowych (łącznie z mieszankami zbożowymi)				
	w kg.....	291	180	237	256
2	ziemiaki w kg.....	35	30	28	21
3	buraki cukrowe w kg.....	408	425	256	288
4	żywiec rzeźny w przeliczeniu na mięso (łącznie z tłuszczami) ^c w kg	92	166	225	257
5	mleko krowie w l.....	518	815	910	992
	Zużycie nawozów w przeliczeniu na czysty składnik na 1 ha użytków rolnych ^{b,d,e} w kg:				
6	mineralnych lub chemicznych (łącznie z wieloskładnikowymi)	76,1	78,7	100,2	106,9
7	wapniowych	54,1	54,6	23,6	15,3
8	Ciągniki rolnicze (stan w czerwcu; w 2000 r. — stan w dniu 31 XII) na 100 ha użytków rolnych ^{b,e} w szt.	7,6	9,7	10,9	.
9	Powierzchnia gruntów leśnych (stan w dniu 31 XII) w tys. ha	788,9	798,5	820,7	826,9
	Powierzchnia lasów (stan w dniu 31 XII):				
10	w tysiącach hektarów	778,2	787,0	808,8	815,0
11	na 1 mieszkańca w ha.....	0,152	0,153	0,154	0,154
12	Lesistość (stan w dniu 31 XII) w %	21,9	22,1	22,7	22,9
13	Pozyskanie drewna (grubizny) na 100 ha powierzchni lasów w m ³	198,7	228,1	230,9	259,0
PRZE INDU					
	Produkcja sprzedana przemysłu:				
14	w milionach złotych (ceny bieżące)	134376,6	199318,9	241044,8
15	rok poprzedni = 100 (ceny stałe ^f).....	.	.	106,2	100,2
16	2005 = 100 (ceny stałe ^f)	100,0	141,0	146,0
17	na 1 zatrudnionego w zł (ceny bieżące)	401263	557088	669790
18	na 1 mieszkańca w zł (ceny bieżące)	26091	37918	45538
BUDO CONST					
	Sprzedaż produkcji budowlano-montażowej ^g (ceny bieżące):				
19	w milionach złotych	17193,7	37466,5	37143,0
20	w tym sektor prywatny w %.....	.	97,7	99,5	99,4
21	na 1 mieszkańca w zł	3338	7128	7017
TRANSPORT. TELEKOMUNI TRANSPORT. TELECOMMU					
	Linie kolejowe eksploatowane normalnotorowe ^h :				
22	w kilometrach	1782	1710	1683	1712
23	na 100 km ² powierzchni ogólnej w km.....	5,0	4,8	4,7	4,8
	Drogi publiczne o twardej nawierzchni (miejskie i zamiejskie):				
24	w kilometrach	28545	29567	33700	35023
25	na 100 km ² powierzchni ogólnej w km.....	80,2	83,1	94,8	98,5
	Samochody osobowe zarejestrowane ⁱ :				
26	w tysiącach sztuk	1472,6	1904,0	2619,4	2838,9
27	na 1000 ludności	288	369	497	535

^a Dane według siedziby użytkownika gospodarstwa. ^b Od 2010 r. bez gruntów posiadaczy użytków rolnych nieprowadzących działalności rolniczej oraz gruntów i drobiowego; w wadze poubojowej ciepłej. ^d W roku gospodarczym. ^e W 2010 r. dane Powszechnego Spisu Rolnego. ^f Jako ceny stałe przyjęto: w 2010 — ceny stałe 2005 r. wania robót. ^h Dane dotyczą sieci kolejowej Polskich Kolei Państwowych (PKP) oraz od 2005 r. również innych podmiotów będących zarządcami infrastruktury kolejowej.

^a Data are presented according to the official residence of the land user. ^b Since 2010 excluding land of owners of agricultural land who do not conduct agricultural poultry; in post-slaughter warm weight. ^d In farming year. ^e In 2010 data of the Agricultural Census. ^f As constant prices were adopted: in 2010 — 2005 constant prices concern rail network of Polskie Koleje Państwowe (PKP) as well as since 2005 of other entities which are administrators of railway infrastructure. ⁱ Since 2011 including

2013	2014	2015	2016	SPECIFICATION	No.
LEŚNICTWO (dok.) AND FORESTRY (cont.)					
				<i>Procurement of agricultural products per 1 ha of agricultural land^b:</i>	
221	282	305	297	<i>basic cereal grains (including cereal mixed) in kg</i>	1
26	31	25	29	<i>potatoes in kg</i>	2
348	356	364	447	<i>sugar beets in kg</i>	3
288	334	370	404	<i>animals for slaughter in terms of meat (including fats)^c in kg</i>	4
1065	1157	1161	1202	<i>cows' milk in l</i>	5
				<i>Consumption of fertilizers in terms of pure ingredient per 1 ha of agricultural land^{b,d,e} in kg:</i>	
92,3	125,4	87,3	111,9	<i>mineral or chemical (including mixed fertilizers)</i>	6
29,6	33,0	17,8	39,7	<i>lime</i>	7
11,2	.	.	11,8	<i>Agricultural tractors (as of June; in 2000 — as of 31 XII) per 100 ha of agricultural land^{b,e} in units</i>	8
829,4	833,9	839,6	840,5	<i>Forest land (as of 31 XII) in thous. ha</i>	9
				<i>Forest areas (as of 31 XII):</i>	
817,4	821,9	827,5	828,4	<i>in thousand hectares</i>	10
0,154	0,154	0,155	0,154	<i>per capita in ha</i>	11
23,0	23,1	23,3	23,3	<i>Forest cover (as of 31 XII) in %</i>	12
264,2	272,9	282,5	281,3	<i>Removals (timber) per 100 ha of forest area in m³</i>	13
MYSŁ STRY					
				<i>Sold production of industry:</i>	
251307,1	250816,0	246988,4	246988,7	<i>in million zlotys (current prices)</i>	14
108,2	100,5	103,4	104,0	<i>previous year = 100 (constant prices^f)</i>	15
158,0	158,8	164,2	170,8	<i>2005 = 100 (constant prices^f)</i>	16
694161	660866	647640	638492	<i>per employee in zł (current prices)</i>	17
47351	47106	46246	46107	<i>per capita in zł (current prices)</i>	18
WNICTWO RUCTION					
				<i>Sales of construction and assembly production^g (current prices):</i>	
32885,6	36185,9	31037,2	34562,1	<i>in million zlotys</i>	19
99,3	99,3	99,1	99,5	<i>of which private sector in %</i>	20
6196	6796	5811	6452	<i>per capita in zł</i>	21
KACJA — stan w dniu 31 XII NICATIONS — as of 31 XII					
				<i>Railway lines operated — standard gauge^h:</i>	
1704	1677	1702	1712	<i>in kilometres</i>	22
4,8	4,7	4,8	4,8	<i>per 100 km² of total area in km</i>	23
				<i>Hard surface public roads (urban and non-urban):</i>	
35375	35935	36506	37092	<i>in kilometres</i>	24
99,5	101,1	102,7	104,3	<i>per 100 km² of total area in km</i>	25
				<i>Registered passenger carsⁱ:</i>	
2939,3	3042,5	3170,4	3329,8	<i>in thousand units</i>	26
553	570	593	621	<i>per 1000 population</i>	27

posiadaczy poniżej 1 ha użytków rolnych prowadzących działalność rolniczą o małej skali. c. Dotyczy mięsa: wołowego, cielęcego, wieprzowego, baraniego, końskiego (średnie ceny bieżące 2005 r.), od 2011 r. — ceny stałe 2010 r. (średnie ceny bieżące 2010 r.). g. Zrealizowanej przez podmioty budowlane; według miejsca wykony-

i Od 2011 r. łącznie z posiadającymi pozwolenia czasowe (na okres 30 dni) wydane w końcu roku. activities and owners of less than 1 ha of agricultural land who conduct agricultural activities on a small scale. c. Concerns meat: beef, veal, pork, mutton, horseflesh and (2005 average current prices), since 2011 — 2010 constant prices (2010 average current prices). g. Realized by construction units; by place of performing works. h. Data having temporary permission (for the period of 30 days) issued at the end of the year.

I. WAŻNIEJSZE DANE O WOJEWÓDZTWIE (cd.)
MAJOR DATA ON THE VOIVODSHIP (cont.)

Lp.	WYSZCZEGÓLNIENIE	2000	2005	2010	2012
					TRANSPORT. TELEKOMUNI TRANSPORT. TELECOMMU
1	Placówki pocztowe ^a :				
	w liczbach bezwzględnych	886	865	893	942
2	na 100 tys. ludności	17,3	16,8	17,0	17,8
	Telefoniczne łącza główne ^b :				
3	w tysiącach	1762,0	1878,3	1652,0	1214,8
4	na 1000 ludności	344,5	364,2	313,7	229,1
					HAN TRA
	Sprzedż detaliczna towarów (ceny bieżące):				
5	w milionach złotych	94589,7	123774,3	185504,2	214796,4
6	na 1 mieszkańca w zł	18506	24033	35290	40580
7	Sklepy (stan w dniu 31 XII) w tys.	60,7 ^c	54,3	49,3	47,3
8	Liczba ludności (stan w dniu 31 XII) na 1 sklep	84 ^c	95	107	112
					FINANSE PUBLIC
	Budżety gmin^e				
	Dochody:				
9	w milionach złotych	8353,4 ^f	5394,2	8719,0	9652,7
10	na 1 mieszkańca w zł	1807 ^f	1817	2828	3106
	Wydatki:				
11	w milionach złotych	8945,6 ^f	5515,3	9321,0	9564,8
12	na 1 mieszkańca w zł	1936 ^f	1857	3023	3078
	Budżety miast na prawach powiatu				
	Dochody:				
13	w milionach złotych	948,1 ^f	8722,4	12405,7	14224,2
14	na 1 mieszkańca w zł	1937 ^f	4000	5707	6509
	Wydatki:				
15	w milionach złotych	1029,3 ^f	8871,4	14346,8	14948,3
16	na 1 mieszkańca w zł	2103 ^f	4068	6600	6840
	Budżety powiatów				
	Dochody:				
17	w milionach złotych	1913,1 ^f	1584,1	2648,3	2670,3
18	na 1 mieszkańca w zł	414 ^f	533	859	859
	Wydatki:				
19	w milionach złotych	1944,8 ^f	1580,9	2783,1	2693,4
20	na 1 mieszkańca w zł	421 ^f	532	903	867
	Budżet województwa				
	Dochody:				
21	w milionach złotych	397,0	1592,1	2452,9	2489,3
22	na 1 mieszkańca w zł	78	309	467	470
	Wydatki:				
23	w milionach złotych	406,6	1697,3	2508,6	2462,9
24	na 1 mieszkańca w zł	80	330	477	465

^a Dane dotyczą operatora wyznaczonego (do 2012 r. operatora publicznego); w 2000 r. placówki pocztowe i placówki usług telekomunikacyjnych. ^b Dane dotyczą 1 mieszkańca za 2000 r. przyjęto liczbę ludności opracowaną na bazie wyników Narodowego Spisu Powszechnego Ludności i Mieszkań 2002 według podziału administracyjnego w 2002 r. ustroju m.st. Warszawy.

^a Data concern the appointed operator (until 2012 the public operator); in 2000 post offices and telecommunication service offices. ^b Data concern operators of the assumed to use the number of population calculated on the basis of the Population and Housing Census 2002 by the administrative division valid in 2000. ^e Excluding

2013	2014	2015	2016	SPECIFICATION	No.
KACJA — stan w dniu 31 XII (dok.)					
NICATIONS — as of 31 XII (cont.)					
924	905	906	927	Postal offices ^a :	1
17,4	17,0	16,9	17,3	in absolute numbers	2
				per 100 thous. population	
1127,7	1033,0	907,5	880,8	Fixed main line ^b :	3
				in thousands	
212,1	193,7	169,7	164,2	per 1000 population	4
DEL					
DE					
210001,3	216373,4	207623,4	216326,9	Retail sales (current prices):	5
39569	40637	38875	40383	in million zlotys	6
49,7	51,3	50,1	58,5	per capita in zł	7
107	104	107	92	Shops (as of 31 XII) in thous.	8
				Population (as of 31 XII) per shop	
PUBLICZNE ^d					
FINANCE ^d					
9913,8	10545,3	11152,7	13179,4	Budgets of gminas ^e	9
3180	3374	3559	4195	Revenue:	10
				in million zlotys	
				per capita in zł	
9899,6	10597,0	10938,0	12743,8	Expenditure:	11
3176	3390	3491	4057	in million zlotys	12
				per capita in zł	
Budgets of cities with powiat status					
14486,8	16243,1	16780,2	17355,5	Revenue:	13
6615	7387	7602	7834	in million zlotys	14
				per capita in zł	
14517,7	16002,5	15442,1	16417,1	Expenditure:	15
6629	7277	6996	7410	in million zlotys	16
				per capita in zł	
Budgets of powiats					
2788,0	2951,3	2942,7	3038,6	Revenue:	17
894	944	939	967	in million zlotys	18
				per capita in zł	
2802,6	2950,1	2926,8	2982,3	Expenditure:	19
899	944	934	949	in million zlotys	20
				per capita in zł	
Budget of voivodship					
2164,7	2468,2	2768,7	2302,6	Revenue:	21
408	464	518	430	in million zlotys	22
				per capita in zł	
2191,6	2506,8	2593,4	2247,5	Expenditure:	23
413	471	486	420	in million zlotys	24
				per capita in zł	

operatorów telekomunikacyjnych sieci publicznej. c Dane nieporównywalne w związku ze zmianą w 2004 r. metody badania sklepów. d Do przeliczeń danych na stracynego obowiązującego w 2000 r. e Bez dochodów i wydatków gmin mających również status miasta na prawach powiatu. f Dane nieporównywalne w związku ze

public telecommunication network. c Data are not comparable due to change in 2004 the method of shop survey. d For calculations of data per capita for 2000, it was revenue and expenditure of gminas which are also cities with powiat status. e Data are not comparable due to change in 2002 system of Capital City of Warsaw.

I. WAŻNIEJSZE DANE O WOJEWÓDZTWIE (dok.)
MAJOR DATA ON THE VOIVODSHIP (cont.)

Lp.	WYSZCZEGÓLNIENIE	2000	2005	2010	2012
INWESTYCJE. INVESTMENTS.					
	Nakłady inwestycyjne (ceny bieżące):				
1	w milionach złotych	41930,0	29018,7	43333,3	46481,7
2	na 1 mieszkańca w zł	8203	5634	8244	8781
	Wartość brutto środków trwałych (stan w dniu 31 XII; bieżące ceny ewidencyjne):				
3	w milionach złotych	298304,6	396704,4	550436,3	609035,0
4	na 1 mieszkańca w zł	58319	76915	104505	114874
PODMIOTY GOSPODARKI NARODOWEJ W ENTITIES OF THE NATIONAL ECONOMY					
5	Ogółem: w tysiącach	520,4	601,7	681,0	699,2
6	na 10 tys. ludności	1017	1167	1293	1319
	Osoby prawne i jednostki organizacyjne niemające osobowości prawnej:				
7	w tysiącach	128,4	159,2	194,1	216,8
8	2000 = 100	100,0	124,0	151,1	168,9
	w tym:				
9	przedsiębiorstwa państwowe	0,4	0,2	0,1	0,1
10	spółdzielnie	3,3	3,3	3,2	3,1
11	spółki handlowe	44,4	63,6	89,3	104,8
12	w tym z udziałem kapitału zagranicznego	15,0	19,1	25,6	28,8
13	spółki cywilne	54,0	51,8	53,5	55,4
	Osoby fizyczne prowadzące działalność gospodarczą:				
14	w tysiącach	392,0	442,5	487,0	482,4
15	2000 = 100	100,0	112,9	124,2	123,0
16	na 10 tys. ludności	766	858	925	910
RACHUNKI REGIONAL					
	Produkt krajowy brutto (ceny bieżące):				
17	w milionach złotych	313642	356705
18	na 1 mieszkańca w zł	59666	67389
19	Produkt krajowy brutto (ceny stałe) — rok poprzedni = 100	101,9
	Wartość dodana brutto (ceny bieżące):				
20	w milionach złotych	276149	316196
21	na 1 mieszkańca w zł	52534	59736
	Nominalne dochody do dyspozycji brutto w sektorze gospodarstw domowych:				
22	w milionach złotych	144675	165117
23	na 1 mieszkańca w zł	27523	31194
24	Realne dochody do dyspozycji brutto w sektorze gospodarstw domowych — rok poprzedni = 100	102,3

a Dane za 2000 r. nieporównywalne w związku z nowelizacją w 2002 r. ustawy o rachunkowości. *b* Bez osób prowadzących gospodarstwa indywidualne w rolnictwie.
a Data for 2000 are not comparable due to amendments in 2002 of the Act of Accounting. *b* Excluding persons tending private farms in agricultural. *c* Data for 2010

2013	2014	2015	2016	SPECIFICATION	No.
ŚRODKI TRWAŁE^a					
FIXED ASSETS^a					
47277,2	54926,0	58041,4	56422,9	<i>Investment outlays (current prices):</i>	
8908	10316	10868	10533	<i>in million zlotys</i>	1
				<i>per capita in zł</i>	2
647092,3	681031,1	715544,9	766216,8	<i>Gross value of fixed assets (as of 31 XII; current book-keeping prices):</i>	
121706	127665	133769	142794	<i>in million zlotys</i>	3
				<i>per capita in zł</i>	4
REJESTRZE REGON^b — stan w dniu 31 XII					
IN THE REGON REGISTER^b — as of 31 XII					
725,0	742,2	766,0	788,0	<i>Total: in thousands</i>	5
1364	1391	1432	1469	<i>per 10 thous. population</i>	6
231,7	245,7	263,0	281,5	<i>Legal persons and organizational entities without legal personality:</i>	
180,4	191,3	204,8	219,2	<i>in thousands</i>	7
				<i>2000 = 100</i>	8
				<i>of which:</i>	
0,1	0,1	0,1	0,1	<i>state owned enterprises</i>	9
3,1	3,1	3,1	3,1	<i>cooperatives</i>	10
116,9	127,8	142,5	158,5	<i>commercial companies</i>	11
30,9	33,3	33,9	36,2	<i>of which with foreign capital participation</i>	12
56,0	56,4	56,9	57,6	<i>civil law partnerships</i>	13
493,3	496,5	503,0	506,5	<i>Natural persons conducting economic activity:</i>	
125,8	126,6	128,3	129,2	<i>in thousands</i>	14
928	931	940	944	<i>2000 = 100</i>	15
				<i>per 10 thous. population</i>	16
REGIONALNE^c					
ACCOUNTS^c					
366349	381563	398864	.	<i>Gross domestic product (current prices):</i>	
69028	71661	74682	.	<i>in million zlotys</i>	17
102,9	103,7	104,3	.	<i>per capita in zł</i>	18
				<i>Gross domestic product (constant prices) — previous year = 100</i>	19
325281	338448	353860	.	<i>Gross value added (current prices):</i>	
61290	63564	66256	.	<i>in million zlotys</i>	20
				<i>per capita in zł</i>	21
169051	174952	179846	.	<i>Gross nominal disposable income in the households sector:</i>	
31853	32858	33674	.	<i>in million zlotys</i>	22
				<i>per capita in zł</i>	23
101,6	103,5	103,7	.	<i>Gross real disposable income in the households sector — previous year = 100</i>	24

^c Dane za lata 2010—2014 zmieniono w stosunku do opublikowanych w poprzedniej edycji Rocznika; patrz uwagi ogólne do rozdziału „Rachunki regionalne”, ust. 7 na str. 471. —2014 were changed in relation to data published in the previous edition of the Yearbook; see general notes to the chapter “Regional accounts”, item 7 on page 471.

II. WYBRANE DANE O PODREGIONACH (NTS 3) I POWIATACH (NTS 4)
SELECTED DATA BY SUBREGIONS (NTS 3) AND POWIATS (NTS 4)

Lp. No.	WYSZCZEGÓLNIENIE SPECIFICATION	Powierzchnia ^{ab} Area ^{ab}		Ludność ^a Population ^a							Przyrost naturalny na 1000 ludności Natural increase per 1000 population	
		w km ² in km ²	w odsetkach in %	w tys. in thous.	w odsetkach in %	wzrost lub spadek w stosunku do 2015 r. w % increase or decrease in relation to 2015 in %	na 1 km ² per 1 km ²		w miastach w % ogółu ludności in urban areas in % of total population			
							2016	2005	2016	2005	2016	2005
1	WOJEWÓDZTWO VOIVODSHIP	35558	100,0	5365,9	100,0	0,3	145	151	64,7	64,3	-0,34	0,88
2	Podregion (Subregion) ciechanowski	5256	14,8	343,2	6,4	-0,2	65	65	39,5	39,5	-1,00	-0,88
	Powiaty: Powiats:											
3	ciechanowski	1060	3,0	90,3	1,7	-0,1	86	85	53,8	52,6	-0,69	-0,23
4	mławski	1182	3,3	73,7	1,4	-0,1	62	62	40,5	42,3	-0,73	-0,08
5	pułtuski	1380	3,9	87,9	1,6	-0,4	63	64	30,9	30,4	-1,78	-2,31
6	pułtuski	827	2,3	51,7	1,0	0,2	62	63	37,7	37,4	-0,88	-0,29
7	żuromiński	807	2,3	39,6	0,7	-0,4	50	49	26,2	27,4	-0,66	-1,41
8	Podregion (Subregion) ostrolęcki	6504	18,3	387,5	7,2	-0,1	59	60	36,6	36,3	1,43	0,48
	Powiaty: Powiats:											
9	makowski	1065	3,0	45,8	0,9	-0,4	44	43	26,9	27,7	0,70	-1,68
10	ostrolęcki	2097	5,9	88,8	1,7	0,5	40	42	3,6	3,8	2,46	1,82
11	ostrowski	1218	3,4	73,6	1,4	-0,5	62	60	32,5	33,5	-0,45	-1,98
12	przasnyski	1219	3,4	53,0	1,0	-0,4	44	44	37,4	38,4	0,84	-0,17
13	wyszkowski	876	2,5	74,0	1,4	0,1	82	84	37,7	36,6	2,07	2,33
	Miasto na prawach powiatu: City with powiat status:											
14	Ostrolęka	29	0,1	52,3	1,0	-0,4	1856	1828	100,0	100,0	2,85	1,60
15	Podregion (Subregion) radomski	5763	16,2	615,2	11,5	-0,3	109	107	50,4	48,8	0,30	-1,20
	Powiaty: Powiats:											
16	białobrzezki	639	1,8	33,5	0,6	-0,1	52	52	24,4	23,6	1,54	-0,06
17	kozienicki	916	2,6	61,0	1,1	-0,4	67	67	30,1	29,0	-1,33	-2,34
18	lipski	740	2,1	34,8	0,6	-0,6	50	47	15,9	16,3	-4,56	-6,11
19	przysuski	801	2,3	42,4	0,8	-0,4	55	53	14,3	14,1	-1,44	-3,59
20	radomski	1530	4,3	151,6	2,8	0,1	95	99	20,0	18,4	1,99	0,47
21	sztydlowiecki	452	1,3	40,1	0,7	-0,4	89	89	30,0	29,7	1,36	-0,75
22	zwoleński	573	1,6	36,7	0,7	-0,2	65	64	21,9	21,6	-2,59	-1,61
	Miasto na prawach powiatu: City with powiat status:											
23	Radom	112	0,3	215,0	4,0	-0,5	2032	1923	100,0	100,0	0,91	-0,99
24	Podregion (Subregion) m.st. Warszawa	517	1,5	1754,0	32,7	0,6	3284	3391	100,0	100,0	-1,47	1,41
	Miasto na prawach powiatu: City with powiat status:											
25	m.st. Warszawa	517	1,5	1754,0	32,7	0,6	3284	3391	100,0	100,0	-1,47	1,41

^a Stan w dniu 31 XII. ^b Według ewidencji geodezyjnej.
^a As of 31 XII. ^b According to geodetic register.

Saldo migracji wewnętrznych i zagranicznych na pobyt stały <i>Net internal and international migration for permanent residence</i>				Zgony niemowląt na 1000 urodzeń żywych <i>Infant deaths per 1000 live births</i>		Ludność ^a w wieku <i>Population^a at age</i>						Lp. No.
w liczbach bezwzględnych <i>in absolute numbers</i>		na 1000 ludności <i>per 1000 population</i>				poniżej 25 lat <i>below 25 years</i>			65 lat i więcej <i>65 and more</i>			
						w % ogółu ludności <i>in % of total population</i>	wzrost lub spadek w stosunku do 2015 r. w % <i>increase or decrease in relation to 2015 in %</i>	w % ogółu ludności <i>in % of total population</i>	wzrost w stosunku do 2015 r. w % <i>increase in relation to 2015 in %</i>			
2005	2016	2005	2016	2005	2016	2005	2016	2005	2016	2005	2016	
15085	12950	2,94	2,42	6,02	3,27	30,8	26,2	-0,5	14,5	16,7	3,3	1
-948	-417	-2,74	-1,21	9,23	4,69	34,9	28,1	-1,9	13,6	15,5	2,9	2
-329	-177	-3,58	-1,96	12,73	4,51	34,8	27,2	-1,6	12,5	15,2	4,0	3
-152	-32	-2,05	-0,43	8,66	6,71	35,6	28,5	-1,8	14,0	15,4	2,9	4
-205	-101	-2,32	-1,15	9,11	1,16	34,0	27,9	-2,1	13,9	15,6	2,0	5
-61	84	-1,20	1,63	8,03	9,45	35,5	28,9	-1,7	13,5	15,1	3,5	6
-201	-191	-4,91	-4,82	4,72	2,55	35,3	28,5	-2,3	15,1	16,4	1,7	7
-1151	-962	-2,97	-2,48	7,09	2,48	36,5	29,2	-1,8	13,3	14,8	3,1	8
-223	-178	-4,73	-3,88	7,49	2,20	36,0	29,0	-2,0	15,0	16,2	3,2	9
112	112	1,32	1,27	10,18	1,06	38,6	31,6	-1,5	14,0	13,1	2,0	10
-239	-204	-3,15	-2,77	7,57	2,94	35,2	28,0	-2,3	14,9	16,5	2,6	11
-301	-276	-5,61	-5,20	4,93	5,10	36,7	29,7	-1,9	14,0	14,9	2,1	12
-80	-75	-1,12	-1,01	2,50	1,18	36,9	29,8	-1,4	12,2	14,1	2,9	13
-420	-341	-7,78	-6,51	9,73	3,82	34,7	26,1	-1,7	9,1	14,7	6,7	14
-1264	-1282	-2,00	-2,08	7,68	2,86	34,5	27,4	-2,0	13,6	15,9	3,2	15
-32	-39	-0,95	-1,16	12,32	2,77	37,0	30,7	-1,1	13,8	14,4	2,2	16
-169	-223	-2,70	-3,65	8,67	3,53	34,7	26,9	-2,2	14,0	16,2	3,7	17
-112	-65	-2,97	-1,86	6,17	3,45	32,1	25,7	-1,8	17,6	18,4	2,3	18
-205	-122	-4,61	-2,88	4,74	2,75	34,9	27,7	-1,9	16,8	17,3	1,1	19
228	23	1,57	0,15	8,22	1,94	37,7	30,2	-1,7	12,2	13,3	3,4	20
-64	-121	-1,58	-3,01	4,46	2,62	35,7	28,2	-2,4	13,9	15,3	2,9	21
5	-26	0,13	-0,71	5,08	—	35,1	28,7	-2,2	15,3	15,8	2,2	22
-915	-709	-4,01	-3,29	8,09	3,89	32,1	24,9	-2,4	12,8	17,2	3,8	23
8282	7615	4,92	4,35	4,43	3,38	24,7	22,3	0,9	17,1	19,5	3,0	24
8282	7615	4,92	4,35	4,43	3,38	24,7	22,3	0,9	17,1	19,5	3,0	25

II. WYBRANE DANE O PODREGIONACH (NTS 3) I POWIATACH (NTS 4) (cd.)
SELECTED DATA BY SUBREGIONS (NTS 3) AND POWIATS (NTS 4) (cont.)

Lp. No.	WYSZCZEGÓLNIENIE SPECIFICATION	Powierzchnia ^{ab} Area ^{ab}		Ludność ^a Population ^a					Przyrost naturalny na 1000 ludności Natural increase per 1000 population			
		w km ² in km ²	w odsetkach in %	w tys. in thous.	w odsetkach in %	wzrost lub spadek w stosunku do 2015 r. w % increase or decrease in relation to 2015 in %	na 1 km ² per 1 km ²				w miastach w % ogółu ludności in urban areas in % of total population	
		2016					2005	2016	2005	2016	2005	2016
1	Podregion (Subregion) warszawski wschodni.....	5104	14,4	816,5	15,2	0,7	144	160	52,9	53,7	0,67	2,70
	Powiaty: Powiats:											
2	garwoliński	1285	3,6	108,8	2,0	0,1	83	85	27,4	28,3	0,62	2,55
3	legionowski	390	1,1	114,4	2,1	1,0	246	293	56,7	51,1	1,61	2,89
4	miński	1164	3,3	152,3	2,8	0,5	121	131	44,3	46,0	-0,45	1,28
5	nowodworski	695	2,0	79,0	1,5	0,3	109	114	50,6	49,9	0,15	0,29
6	otwocki	616	1,7	123,4	2,3	0,3	188	200	61,9	61,0	-0,17	1,19
7	wolomiński	954	2,7	238,5	4,4	1,5	211	250	66,5	68,8	1,71	5,19
8	Podregion (Subregion) warszawski zachodni.....	4304	12,1	806,8	15,0	0,7	168	187	49,8	47,9	-0,08	1,63
	Powiaty: Powiats:											
9	grodziski	367	1,0	91,6	1,7	1,1	212	250	59,6	55,4	-1,76	1,23
10	grójcecki	1268	3,6	98,6	1,8	-0,1	76	78	33,5	35,1	-1,21	-1,25
11	piaseczyński	621	1,7	179,5	3,3	1,4	231	289	47,7	44,7	2,17	5,00
12	pruszkowski	246	0,7	161,6	3,0	0,5	590	656	62,3	60,0	0,12	2,03
13	sochaczewski	735	2,1	85,2	1,6	0,0	114	116	45,6	43,4	-0,44	0,45
14	warszawski zachodni	534	1,5	114,1	2,1	1,0	188	214	36,0	35,3	0,07	1,13
15	żyrardowski	533	1,5	76,2	1,4	0,0	140	143	63,6	61,6	-1,31	-0,85
16	Podregion (Subregion) płocki.....	3351	9,4	330,9	6,2	-0,3	100	99	52,4	50,8	0,10	-1,48
	Powiaty: Powiats:											
17	gostyński	615	1,7	45,7	0,9	-0,7	77	74	40,6	41,0	-0,78	-3,36
18	płocki	1796	5,1	111,2	2,1	0,1	59	62	9,3	8,8	-0,43	-0,99
19	sierpecki	852	2,4	52,7	1,0	-0,5	63	62	34,8	34,5	-0,55	-2,56
	Miasto na prawach powiatu: City with powiat status:											
20	Płock	88	0,2	121,3	2,3	-0,4	1447	1378	100,0	100,0	1,16	-0,76
21	Podregion (Subregion) siedlecki	4759	13,4	311,8	5,8	-0,1	66	66	39,8	40,6	-0,45	0,29
	Powiaty: Powiats:											
22	łosicki	772	2,2	31,5	0,6	-0,7	43	41	22,1	22,5	-0,93	-2,18
23	siedlecki	1603	4,5	81,6	1,5	0,2	50	51	2,3	2,2	-1,00	0,80
24	sokolowski	1131	3,2	54,9	1,0	-0,5	50	49	36,0	38,3	-3,19	-2,86
25	węgrowski	1221	3,4	66,8	1,2	-0,3	56	55	28,0	29,3	-1,41	-0,21
	Miasto na prawach powiatu: City with powiat status:											
26	Siedlce	32	0,1	77,0	1,4	0,1	2418	2417	100,0	100,0	3,28	3,44

^a Stan w dniu 31 XII. ^b Według ewidencji geodezyjnej.
^a As of 31 XII. ^b According to geodetic register.

Saldo migracji wewnętrznych i zagranicznych na pobyt stały <i>Net internal and international migration for permanent residence</i>				Zgony niemowląt na 1000 urodzeń żywych <i>Infant deaths per 1000 live births</i>		Ludność ^a w wieku <i>Population^a at age</i>						Lp. No.
w liczbach bezwzględnych <i>in absolute numbers</i>		na 1000 ludności <i>per 1000 population</i>				poniżej 25 lat <i>below 25 years</i>			65 lat i więcej <i>65 and more</i>			
						w % ogółu ludności <i>in % of total population</i>	wzrost lub spadek w stosunku do 2015 r. w % <i>increase or decrease in relation to 2015 in %</i>	w % ogółu ludności <i>in % of total population</i>	wzrost w stosunku do 2015 r. w % <i>increase in relation to 2015 in %</i>			
2005	2016	2005	2016	2005	2016	2005	2016	2005	2016	2005	2016	
4672	4036	6,40	4,96	5,44	2,27	33,5	28,9	0,0	12,6	14,4	4,1	1
-179	-158	-1,68	-1,45	6,73	1,46	37,5	31,1	-1,5	13,5	14,3	2,3	2
1304	890	13,82	7,82	4,28	4,96	30,9	28,1	0,9	10,9	14,4	6,6	3
924	657	6,64	4,33	5,17	1,20	33,3	28,9	-0,2	13,7	14,9	3,8	4
229	101	3,03	1,28	4,02	4,81	33,4	27,0	-1,1	12,2	14,8	4,4	5
674	276	5,89	2,24	5,97	2,87	31,9	27,2	-0,5	13,9	16,5	3,4	6
1720	2270	8,64	9,58	5,61	1,25	33,7	29,9	1,1	11,6	12,9	4,2	7
6635	4921	9,31	6,12	6,31	3,33	31,2	27,6	0,2	13,2	15,5	4,1	8
1059	1026	13,91	11,24	9,24	2,02	30,9	28,1	0,8	14,0	15,3	3,7	9
29	51	0,30	0,52	7,98	5,07	32,4	27,4	-1,2	14,4	16,1	3,5	10
2848	1878	20,30	10,52	5,55	3,41	31,1	29,2	1,8	11,8	13,8	5,4	11
1142	802	7,95	4,97	4,54	2,24	29,2	26,3	0,3	13,6	16,6	3,7	12
34	-24	0,41	-0,28	8,78	5,30	33,1	27,2	-1,5	13,3	15,5	3,0	13
1431	1202	14,57	10,57	3,60	2,61	31,3	27,6	0,3	12,7	15,3	5,1	14
92	-14	1,24	-0,18	6,54	3,70	31,4	26,6	-0,9	13,7	16,5	4,0	15
-391	-371	-1,17	-1,12	7,60	3,89	33,1	26,8	-2,0	12,7	16,4	3,5	16
-115	-89	-2,43	-1,94	4,46	5,06	33,1	25,9	-2,6	13,6	17,2	2,8	17
488	273	4,58	2,46	7,94	1,92	35,1	28,7	-1,9	13,5	14,9	2,6	18
-207	-201	-3,79	-3,81	7,66	8,32	35,6	28,6	-2,8	13,8	15,3	2,0	19
-557	-354	-4,40	-2,91	8,42	3,43	30,5	24,6	-1,3	11,3	17,9	5,0	20
-750	-590	-2,37	-1,89	4,62	4,93	35,0	28,2	-1,7	14,6	16,4	2,9	21
-108	-160	-3,25	-5,06	5,73	12,23	34,9	28,0	-2,7	17,2	18,0	1,8	22
-45	-48	-0,56	-0,59	5,96	4,39	36,6	30,4	-1,3	15,3	15,3	1,8	23
-240	-170	-4,16	-3,09	3,55	1,88	33,8	26,8	-2,3	17,0	18,1	2,0	24
-188	-178	-2,75	-2,66	2,96	3,98	35,0	28,4	-2,2	15,4	16,5	2,4	25
-169	-34	-2,22	-0,44	4,90	5,42	34,2	26,8	-0,8	10,3	15,7	5,7	26

II. WYBRANE DANE O PODREGIONACH (NTS 3) I POWIATACH (NTS 4) (cd.)
SELECTED DATA BY SUBREGIONS (NTS 3) AND POWIATS (NTS 4) (cont.)

Lp. No.	WYSZCZEGÓLNIENIE SPECIFICATION	Pobór wody na potrzeby gospodarki narodowej i ludności na 1 km ² w dam ³ <i>Water withdrawal for needs of the national economy and population per 1 km² in dam³</i>		Ścieki przemysłowe i komunal- ne oczyszczane w % ścieków wymagających oczyszczania <i>Industrial and municipal wastewater treated in % of waste requiring treatment</i>		Ludność korzystająca z oczyszczalni ścieków w % ludności ogółem ^a <i>Population connected to wastewater treatment plants in % of total population ^a</i>				
						ogółem <i>total</i>		miasta <i>urban areas</i>	wieś <i>rural areas</i>	
		2005	2016	2005	2016	2005	2016			
1	WOJEWÓDZTWO <i>VOIVODSHIP</i>	77,4	78,7	71,5	98,8	47,3	71,9	95,2	30,0	
2	Podregion (Subregion) ciechanowski	3,9	5,3	93,6	99,7	39,9	45,0	90,0	15,7	
	Powiaty: Powiats:									
3	ciechanowski	5,1	7,7	98,7	100,0	52,0	62,0	97,3	23,0	
4	mławski	3,8	4,5	91,8	100,0	46,7	40,8	74,5	16,2	
5	pioński	3,1	5,1	83,9	100,0	32,1	36,9	94,6	11,6	
6	pułtowski	4,4	5,1	96,0	100,0	32,4	42,1	86,7	15,5	
7	żuromiński	3,6	4,1	97,8	95,0	26,6	36,2	96,7	13,3	
8	Podregion (Subregion) ostrolęcki	75,1	72,5	98,1	100,0	40,1	48,3	95,6	21,4	
	Powiaty: Powiats:									
9	makowski	4,3	5,1	85,3	100,0	30,6	32,1	98,9	6,6	
10	ostrolęcki	5,9	6,4	96,5	99,6	12,5	25,1	90,1	22,5	
11	ostrowski	3,9	4,8	98,0	100,0	32,1	41,3	89,2	17,1	
12	przasnyski	12,8	13,9	99,1	100,0	35,2	53,4	97,7	25,8	
13	wyszkowski	7,9	7,9	95,8	100,0	45,6	54,9	96,2	31,2	
	Miasto na prawach powiatu: <i>City with powiat status:</i>									
14	Ostrolęka	15317,2	14585,7	99,5	100,0	100,0	97,2	97,2	x	
15	Podregion (Subregion) radomski	299,7	315,2	96,9	89,2	53,8	62,0	98,0	27,8	
	Powiaty: Powiats:									
16	białobrzezski	5,2	6,1	100,0	100,0	21,5	30,2	76,7	15,8	
17	koziernicki	1838,8	1942,1	99,8	62,5	53,8	70,5	99,9	58,5	
18	lipski	1,4	3,2	94,5	100,0	26,9	28,8	89,9	16,9	
19	przysuski	2,8	4,0	87,8	100,0	18,5	36,2	98,7	25,9	
20	radomski	8,6	6,5	93,2	99,3	30,7	41,2	97,4	28,5	
21	szydłowiecki	11,1	8,0	99,2	100,0	31,6	37,0	95,0	12,5	
22	zwoleński	2,7	3,7	66,4	97,9	23,1	34,9	99,6	17,2	
	Miasto na prawach powiatu: <i>City with powiat status:</i>									
23	Radom	131,5	107,7	99,3	100,0	93,5	99,0	99,0	x	
24	Podregion (Subregion) m.st. Warszawa	586,0	495,7	49,2	100,0	49,0	98,4	98,4	x	
	Miasto na prawach powiatu: <i>City with powiat status:</i>									
25	m.st. Warszawa	586,0	495,7	49,2	100,0	49,0	98,4	98,4	x	

^a Ludność korzystająca — na podstawie szacunków, ludność ogółem — na podstawie bilansów. ^b Stan w dniu 31 XII.
^a Population connected to — estimated data, the total population — based on balances. ^b As of 31 XII.

Emisja zanieczyszczeń powietrza z zakładów szczególnie uciążliwych dla czystości powietrza w tys. t <i>Emission of air pollutants from plants of significant nuisance to air quality in thous. t</i>				Odpady (z wyłączeniem odpadów komunalnych) wytworzone na 1 km ² w t <i>Waste (excluding municipal waste) generated per 1 km² in t</i>		Nakłady na środki trwałe (ceny bieżące) na 1 mieszkańca w zł <i>Outlays on fixed assets (current prices) per capita in zł</i>				Powierzchnia o szczególnych walorach przyrodniczych prawnie chroniona ^b na 1 mieszkańca w m ² <i>Legally protected areas possessing unique environmental value^b per capita in m²</i>		Lp. No.
pyłowych particulates		gazowych gases				służące ochronie środowiska in environmental protection		służące gospodarce wodnej in water management				
2005	2016	2005	2016	2005	2016	2005	2016	2005	2016	2005	2016	
11,3	2,8	27229,7	28771,3	164,7	151,0	166	187	45	40	2043	1969	1
0,5	0,2	301,4	445,7	26,7	47,7	155	119	54	25	6461	6466	2
0,3	0,1	189,3	353,4	83,2	160,2	133	306	50	47	4359	4402	3
0,0	0,0	17,3	11,0	19,8	14,3	218	57	96	5	8074	8057	4
0,1	0,0	65,2	56,5	13,7	13,6	213	87	28	12	5620	5598	5
0,0	0,0	19,7	14,4	10,3	54,7	108	11	40	12	2736	2700	6
0,0	0,0	9,9	10,4	1,4	—	23	21	56	57	14848	15065	7
1,8	0,4	3090,8	2894,1	70,8	91,3	169	324	52	31	189	188	8
0,1	—	4,7	1,2	4,6	3,8	124	100	41	7	221	225	9
0,0	—	5,7	11,6	28,3	1,7	48	70	82	38	112	106	10
0,2	0,1	128,2	133,0	16,0	16,9	251	40	67	31	172	176	11
0,1	0,0	27,1	20,7	76,2	1,3	184	35	24	5	739	740	12
0,0	0,0	51,9	53,3	7,5	61,8	18	38	61	68	12	11	13
1,4	0,3	2873,2	2674,4	9558,6	17589,7	469	2047	7	15	—	—	14
4,1	0,6	10741,6	12413,4	219,1	100,2	257	234	40	17	2394	2448	15
—	0,0	—	7,6	34,6	14,1	60	62	83	24	10437	10447	16
3,3	0,4	10371,8	12061,3	1114,8	522,2	2020	1940	104	41	1690	1783	17
0,0	0,0	13,3	4,9	13,6	—	7	9	74	9	4141	4375	18
0,1	0,0	36,9	23,3	17,4	14,6	179	8	41	10	7277	7535	19
0,0	0,1	3,2	31,3	7,3	3,1	54	29	19	9	2286	2187	20
0,0	0,0	18,6	12,0	2,7	—	24	40	41	0	4389	4443	21
0,1	—	17,1	4,3	2,8	—	60	9	97	45	1694	1721	22
0,5	0,1	280,7	268,5	1610,7	657,1	63	77	15	16	0	12	23
2,4	0,6	6488,6	5743,1	4684,5	5551,3	30	209	36	42	71	70	24
2,4	0,6	6488,6	5743,1	4684,5	5551,3	30	209	36	42	71	70	25

II. WYBRANE DANE O PODREGIONACH (NTS 3) I POWIATACH (NTS 4) (cd.)
SELECTED DATA BY SUBREGIONS (NTS 3) AND POWIATS (NTS 4) (cont.)

Lp. No.	WYSZCZEGÓLNIENIE SPECIFICATION	Pobór wody na potrzeby gospodarki narodowej i ludności na 1 km ² w dam ³ <i>Water withdrawal for needs of the national economy and population per 1 km² in dam³</i>		Ścieki przemysłowe i komunal- ne oczyszczane w % ścieków wymagających oczyszczenia <i>Industrial and municipal wastewater treated in % of waste requiring treatment</i>		Ludność korzystająca z oczyszczalni ścieków w % ludności ogółem ^a <i>Population connected to wastewater treatment plants in % of total population ^a</i>			
						ogółem <i>total</i>	miasta <i>urban areas</i>	wieś <i>rural areas</i>	
		2005	2016	2005	2016	2005	2016		
1	Podregion (Subregion) warszawski wschodni.....	17,0	16,9	89,7	99,4	38,8	61,6	88,5	30,4
	<i>Powiaty: Powiats:</i>								
2	garwoliński	6,8	7,6	89,5	97,5	26,9	47,1	94,9	28,2
3	legionowski.....	113,0	97,6	96,7	100,0	53,4	72,4	89,1	55,1
4	miński	11,7	12,7	92,3	99,4	43,7	57,7	94,7	26,1
5	nowodworski	5,8	6,5	77,8	96,8	49,2	61,5	93,4	29,8
6	otwocki	9,3	12,8	88,7	100,0	27,5	63,8	85,8	29,5
7	wolomiński.....	10,7	11,6	88,1	100,0	37,2	64,3	84,4	19,9
8	Podregion (Subregion) warszawski zachodni.....	14,1	14,9	93,4	99,6	51,5	66,2	88,0	46,0
	<i>Powiaty: Powiats:</i>								
9	grodziski	24,4	23,1	100,0	100,0	42,1	59,5	77,3	37,2
10	grójecki.....	10,1	12,7	88,5	99,6	37,9	44,1	93,2	17,6
11	piaseczyński.....	22,2	21,8	92,0	98,8	51,7	66,3	83,4	52,4
12	pruszkowski.....	36,6	32,3	87,6	99,9	69,5	86,2	95,4	72,3
13	sochaczewski	8,5	8,1	89,0	99,9	41,7	50,5	85,8	23,3
14	warszawski zachodni	11,2	14,4	88,4	100,0	44,4	70,5	82,2	64,2
15	żyrardowski	7,3	7,9	98,2	99,7	63,4	71,0	94,8	32,7
16	Podregion (Subregion) płocki.....	12,5	15,0	98,9	100,0	56,4	60,5	96,6	23,2
	<i>Powiaty: Powiats:</i>								
17	gostyński	5,9	6,0	99,4	99,8	47,5	48,5	97,7	14,2
18	płocki.....	5,0	5,9	85,3	100,0	19,8	30,4	85,2	25,1
19	sierpecki.....	4,1	6,6	97,7	100,0	42,6	49,5	96,5	24,8
	<i>Miasto na prawach powiatu: City with powiat status:</i>								
20	Płock	294,5	344,2	99,8	100,0	96,0	97,4	97,4	x
21	Podregion (Subregion) siedlecki	5,1	5,5	87,4	97,4	42,9	55,8	93,9	29,9
	<i>Powiaty: Powiats:</i>								
22	łosicki	3,6	3,2	99,8	74,1	34,5	52,6	98,7	39,2
23	siedlecki	4,8	5,7	95,8	100,0	14,0	41,0	84,0	40,1
24	sokołowski.....	3,9	4,2	93,2	100,0	40,9	42,9	92,4	12,2
25	węgrowski	3,7	3,9	96,1	97,4	28,3	39,3	84,5	20,5
	<i>Miasto na prawach powiatu: City with powiat status:</i>								
26	Siedlce	158,9	151,3	80,0	100,0	91,0	96,4	96,4	x

^a Ludność korzystająca — na podstawie szacunków, ludność ogółem — na podstawie bilansów. ^b Stan w dniu 31 XII.
^a Population connected to — estimated data, the total population — based on balances. ^b As of 31 XII.

Emisja zanieczyszczeń powietrza z zakładów szczególnie uciążliwych dla czystości powietrza w tys. t <i>Emission of air pollutants from plants of significant nuisance to air quality in thous. t</i>				Odpady (z wyłączeniem odpadów komunalnych) wytworzone na 1 km ² w t <i>Waste (excluding municipal waste) generated per 1 km² in t</i>		Nakłady na środki trwałe (ceny bieżące) na 1 mieszkańca w zł <i>Outlays on fixed assets (current prices) per capita in zł</i>				Powierzchnia o szczególnych walorach przyrodniczych prawnie chroniona ^a na 1 mieszkańca w m ² <i>Legally protected areas possessing unique environmental value^b per capita in m²</i>		Lp. No.
pyłowych <i>particulates</i>		gazowych <i>gases</i>				służące ochronie środowiska <i>in environmental protection</i>		służące gospodarce wodnej <i>in water management</i>				
2005	2016	2005	2016	2005	2016	2005	2016	2005	2016	2005	2016	
0,6	0,2	301,4	286,8	116,6	111,5	164	134	53	60	2988	2694	1
0,1	0,0	31,1	27,5	32,6	13,1	141	31	39	42	4442	4339	2
0,1	0,0	61,2	65,3	1021,5	1219,5	93	148	68	41	2937	2458	3
0,1	0,1	73,9	84,2	16,3	11,1	266	78	42	65	2445	2261	4
0,0	0,1	38,0	54,8	37,7	30,2	62	105	81	119	5578	5345	5
0,1	0,0	18,0	12,7	139,3	40,4	286	324	44	29	4156	3894	6
0,2	0,0	79,2	42,3	24,8	18,8	108	121	56	69	980	833	7
0,5	0,2	479,4	349,0	82,7	61,6	174	155	52	42	2239	2010	8
—	—	3,9	1,3	48,2	29,4	92	42	63	42	1115	944	9
0,1	0,0	45,2	97,0	60,8	65,9	171	24	48	11	3016	2964	10
0,1	0,0	138,3	8,1	298,1	45,2	185	196	73	54	2274	1816	11
0,1	0,1	134,5	132,1	105,7	236,2	233	174	39	66	589	567	12
0,1	0,0	52,3	62,9	29,1	38,6	87	100	26	13	3021	2964	13
0,1	—	15,9	2,1	10,9	48,1	266	381	31	50	2487	2186	14
0,1	0,0	89,2	45,5	42,2	57,4	98	49	92	17	4344	4249	15
0,9	0,4	5572,0	6399,6	103,2	42,3	762	216	41	73	3922	3978	16
0,0	0,0	24,4	24,7	11,9	14,6	25	46	35	33	5596	5805	17
0,1	0,0	24,7	6,0	81,3	8,6	126	190	60	38	5675	5439	18
0,0	0,0	43,3	38,8	27,5	11,6	179	31	51	32	7898	8086	19
0,8	0,4	5479,5	6330,2	1923,9	1220,5	1812	386	23	139	157	165	20
0,6	0,1	254,5	239,6	57,6	21,2	86	69	55	21	4758	4831	21
0,1	0,0	22,6	19,5	7,1	1,9	102	52	11	25	5526	5756	22
0,0	0,0	10,6	10,2	4,6	9,9	117	113	107	32	4838	4823	23
0,2	0,0	63,9	33,8	97,3	36,8	40	106	39	20	8112	8439	24
—	0,0	16,4	11,7	71,9	7,7	88	15	64	13	6802	6943	25
0,3	0,0	141,0	164,4	1984,4	1021,9	80	51	22	15	56	56	26

II. WYBRANE DANE O PODREGIONACH (NTS 3) I POWIATACH (NTS 4) (cd.)
SELECTED DATA BY SUBREGIONS (NTS 3) AND POWIATS (NTS 4) (cont.)

Lp. No.	WYSZCZEGÓLNIENIE SPECIFICATION	Przestępstwa stwierdzone przez Policję w zakończonych postępowaniach przygotowawczych na 10 tys. ludności <i>Ascertained crimes by the Police in completed preparatory proceedings per 10 thous. population</i>		Wskaźnik wykrywalności sprawców przestępstw stwierdzonych przez Policję w % <i>Rate of detectability of delinquents in ascertained crimes by the Police in %</i>		Pracujący ^{abc}				
		2005 ^d	2016 ^e	2005 ^d	2016 ^e	ogółem <i>total</i>		w % ogółem		
						w tys. <i>in thous.</i>	na 1000 ludności <i>per 1000 population</i>	rolnictwo, leśnictwo i rybactwo <i>agriculture, forestry and fishing</i>	przemysł i budownictwo <i>industry and construction</i>	
2005					2016					
1	WOJEWÓDZTWO <i>VOIVODSHIP</i>	400	202	50,4	56,0	1620,6	1899,6	354	15,9	18,5
2	Podregion (Subregion) ciechanowski	321	161	72,2	74,5	90,9	96,5	281	41,2	22,2
	<i>Powiaty: Powiats:</i>									
3	ciechanowski	348	160	72,5	68,3	24,0	23,5	261	23,5	27,9
4	mławski	328	137	68,5	80,1	19,1	22,6	307	35,3	32,0
5	pioński	247	154	60,3	69,0	24,4	24,8	282	48,9	16,1
6	pułtuski	404	182	79,7	74,7	12,3	14,0	270	47,1	18,8
7	żuromiński	305	192	87,2	88,8	11,1	11,6	293	64,9	8,6
8	Podregion (Subregion) ostrolęcki	297	152	69,6	72,7	101,4	112,8	291	44,3	20,1
	<i>Powiaty: Powiats:</i>									
9	makowski	269	232	76,6	88,5	12,9	12,3	268	55,2	12,3
10	ostrolęcki	270 ^f	89	67,8 ^f	70,1	22,7	23,9	269	67,0	11,9
11	ostrowski	258	165	75,9	69,0	21,1	21,0	285	46,5	22,6
12	przasnyski	330	150	77,9	80,8	14,3	15,9	300	51,9	15,5
13	wyszkowski	386	138	59,4	62,7	16,0	22,5	304	38,0	23,9
	<i>Miasto na prawach powiatu:</i>									
	<i>City with powiat status:</i>									
14	Ostrołęka	190	.	66,1	14,4	17,2	329	3,7	33,5
15	Podregion (Subregion) radomski	346	144	57,4	68,8	152,6	164,3	267	37,7	21,9
	<i>Powiaty: Powiats:</i>									
16	białobrzeski	304	127	69,1	68,4	9,1	10,2	305	64,1	10,5
17	kozienicki	354	208	72,6	72,9	18,6	18,6	304	42,3	29,4
18	lipski	272	96	72,2	77,5	13,4	12,9	370	66,4	11,0
19	przysuski	210	122	72,7	69,5	13,7	13,1	309	65,6	9,9
20	radomski	390 ^g	92	50,7 ^g	73,6	29,6	32,6	215	54,3	18,8
21	szydlowiecki	298	128	64,5	71,2	7,1	8,0	199	42,9	19,4
22	zwoleński	215	100	75,3	74,6	11,4	11,0	299	63,5	10,7
	<i>Miasto na prawach powiatu:</i>									
	<i>City with powiat status:</i>									
23	Radom	188	.	64,2	49,8	57,9	269	4,0	30,8
24	Podregion (Subregion) m.st. Warszawa	535	278	35,4	43,1	764,6	917,8	523	0,6	12,7
	<i>Miasto na prawach powiatu:</i>									
	<i>City with powiat status:</i>									
25	m.st. Warszawa	535	278	35,4	43,1	764,6	917,8	523	0,6	12,7

^a Stan w dniu 31 XII. ^b Według faktycznego miejsca pracy i rodzaju działalności; bez podmiotów gospodarczych o liczbie pracujących do 9 osób. ^c Dane opracowano wszechnego Ludności i Mieszkań 2002 oraz Powszechnego Spisu Rolnego 2002, w 2015 r. — Powszechnego Spisu Rolnego 2010. ^d Łącznie z przestępstwami stwierdzonymi w 2010 r.

^a As of 31 XII. ^b By actual workplace and kind of activity; excluding economic entities employing up to 9 persons. ^c Data are compiled considering employed per — of the Agricultural Census 2010. ^d Including crimes ascertained by prosecutor's office. ^e Excluding punishable acts committed by juveniles. ^f, ^g Including city with po

Employed persons ^{abc}			Bezrobotni zarejestrowani ^a Registered unemployed persons ^a					Stopa bezrobocia rejestrowanego ^{ac} w % Registered unemployment rate ^{ac} in %		Lp. No.						
in % of total			ogółem w tys. total in thous.		z liczby ogółem — w % of total number — in %			2005			2016					
handel; naprawa pojazdów samochodowych ^d ; transport i gospodarka magazynowa; zakwaterowanie i gastronomia ^d ; informacja i komunikacja ^d trade; repair of motor vehicles ^d ; transportation and storage; accommodation and catering ^d ; information and communication	działalność finansowa i ubezpieczeniowa; obsługa rynku nieruchomości ^d financial and insurance activities; real estate activities	pozostałe usługi ^d other services			pozostający bez pracy dłużej niż 1 rok out of work for longer than 1 year	w wieku aged							2005		2016	
						24 lata i mniej 24 years and less	50 lat i więcej 50 years and more									
25,0	7,0	33,6	332,5	188,9	45,4	12,3	29,5	13,8	7,0	1						
12,5	1,7	22,5	31,6	18,3	47,3	16,4	26,4	22,7	13,4	2						
17,3	2,3	29,0	7,9	4,5	43,8	14,4	30,6	21,5	13,1	3						
12,5	1,5	18,8	6,3	2,8	39,8	14,8	29,3	21,8	9,2	4						
12,1	1,7	21,3	8,2	4,4	50,0	17,5	26,6	22,5	12,6	5						
10,0	1,7	22,4	4,6	3,8	52,9	18,5	21,9	23,6	17,9	6						
6,3	1,1	19,2	4,6	2,9	48,3	16,7	22,5	26,5	17,3	7						
13,6	1,7	20,3	36,5	19,6	46,7	18,6	24,0	22,9	12,3	8						
11,0	1,1	20,5	5,2	3,6	53,5	20,5	21,9	25,1	19,1	9						
7,6	0,6	12,9	8,0	4,7	48,1	21,8	20,7	23,6	14,2	10						
12,6	1,7	16,6	6,3	3,4	43,5	20,1	22,5	19,5	11,7	11						
11,0	1,2	20,5	4,4	2,6	48,8	17,1	24,5	21,0	12,0	12						
18,9	1,1	18,1	7,3	2,1	27,8	18,8	26,4	26,0	6,9	13						
20,5	4,8	37,5	5,4	3,2	50,8	11,4	30,9	22,5	12,5	14						
13,3	1,6	25,5	74,4	44,1	49,2	13,0	27,4	27,7	17,5	15						
9,0	1,0	15,3	3,1	1,4	42,1	19,0	28,4	21,2	10,1	16						
6,3	0,9	21,0	5,4	3,2	49,2	14,0	28,4	19,8	12,8	17						
4,7	0,7	17,1	3,5	2,1	39,5	21,2	22,8	18,5	12,6	18						
4,5	0,9	19,1	6,1	4,3	54,3	16,3	24,6	27,1	21,9	19						
9,1	0,9	16,9	19,5	11,9	49,9	13,7	24,8	34,1	22,0	20						
9,9	1,0	26,7	6,5	4,2	46,6	13,9	26,0	40,1	28,5	21						
8,0	0,8	17,1	3,8	2,3	40,1	19,9	23,2	22,3	15,2	22						
23,9	2,9	38,4	26,6	14,7	51,4	8,3	31,7	28,0	15,9	23						
31,3	12,2	43,2	58,4	33,2	43,7	4,0	38,2	5,6	2,6	24						
31,3	12,2	43,2	58,4	33,2	43,7	4,0	38,2	5,6	2,6	25						

z uwzględnieniem pracujących w gospodarstwach indywidualnych w rolnictwie wyszacowanych przy uwzględnieniu wyników: w 2005 r. — Narodowego Spisu Podziałem przez prokuraturę. ^e Bez czynów karalnych popełnionych przez nieletnich. ^{f, g} Łącznie z miastem na prawach powiatu: ^f — Ostrołęka, ^g — Radom.
sons on private farms in agriculture estimated using the results: in 2005 — of the Population and Housing Census 2002 as well as the Agricultural Census 2002, in 2015 wiat status: ^f — Ostrołęka, ^g — Radom.

II. WYBRANE DANE O PODREGIONACH (NTS 3) I POWIATACH (NTS 4) (cd.)
SELECTED DATA BY SUBREGIONS (NTS 3) AND POWIATS (NTS 4) (cont.)

Lp. No.	WYSZCZEGÓLNIENIE SPECIFICATION	Przestępstwa stwierdzone przez Policję w zakończonych postępowaniach przygotowawczych na 10 tys. ludności <i>Ascertained crimes by the Police in completed preparatory proceedings per 10 thous. population</i>		Wskaźnik wykrywalności sprawców przestępstw stwierdzonych przez Policję w % <i>Rate of detectability of delinquents in ascertained crimes by the Police in %</i>		Pracujący ^{abc}				
		2005 ^d	2016 ^e	2005 ^d	2016 ^e	ogółem <i>total</i>		w % ogółem		
						w tys. <i>in thous.</i>	na 1000 ludności <i>per 1000 population</i>	rolnictwo, leśnictwo i rybactwo <i>agriculture, forestry and fishing</i>	przemysł i budownictwo <i>industry and construction</i>	
2005					2016					
1	Podregion (Subregion) warszawski wschodni	348	175	59,6	62,3	148,2	179,5	220	20,2	28,8
	Powiaty: Powiats:									
2	garwoliński	235	137	74,3	75,2	30,6	30,7	282	42,2	25,1
3	legionowski	361	189	57,3	56,0	14,1	16,9	148	9,2	22,3
4	miński	335	149	64,8	70,4	28,5	31,7	208	25,6	27,5
5	nowodworski	385	216	58,1	64,4	14,3	22,4	284	15,6	33,9
6	otwocki	368	150	57,6	62,5	25,0	32,3	262	11,8	34,1
7	wolomiński	386	203	54,3	56,6	35,6	45,5	191	14,1	28,3
8	Podregion (Subregion) warszawski zachodni	386	194	56,5	61,4	179,0	232,0	288	17,6	24,6
	Powiaty: Powiats:									
9	grodziski	392	188	61,1	65,1	15,7	21,4	233	9,4	29,0
10	grójceki	414	223	49,1	62,8	32,8	36,1	366	49,0	20,9
11	piaseczyński	371	166	54,9	51,5	36,9	47,4	264	11,1	25,3
12	pruszkowski	422	166	54,8	53,7	31,4	44,0	272	3,9	26,6
13	sochaczewski	320	146	64,2	67,1	20,9	25,5	299	28,1	23,5
14	warszawski zachodni	362	166	54,7	55,7	25,0	40,4	354	8,0	24,4
15	żyrardowski	408	383	63,1	76,4	16,2	17,3	227	21,5	21,7
16	Podregion (Subregion) plocki	274	154	65,5	71,0	93,9	95,9	290	26,1	26,8
	Powiaty: Powiats:									
17	gostyński	255	105	78,6	74,3	12,4	11,6	254	41,1	17,9
18	plocki	282 ^h	100	59,1 ^h	70,4	23,6	25,5	230	55,3	15,8
19	sierpecki	255	175	84,9	84,5	13,5	12,5	238	41,7	19,9
	Miasto na prawach powiatu:									
	City with powiat status:									
20	Plock	213	.	65,8	44,5	46,2	381	2,0	37,0
21	Podregion (Subregion) siedlecki	276	140	73,0	71,4	89,9	100,7	323	42,2	20,7
	Powiaty: Powiats:									
22	łośicki	224	121	63,2	72,0	10,8	12,6	400	67,6	9,2
23	siedlecki	289 ⁱ	95	68,6 ⁱ	75,4	21,1	24,4	299	57,6	19,7
24	sokolowski	304	140	86,1	78,2	17,8	18,8	343	44,5	21,2
25	węgrowski	250	155	75,7	77,7	16,9	19,2	287	53,8	17,6
	Miasto na prawach powiatu:									
	City with powiat status:									
26	Siedlce	182	.	60,7	23,2	25,7	333	4,9	29,2

^a Stan w dniu 31 XII. ^b Według faktycznego miejsca pracy i rodzaju działalności; bez podmiotów gospodarczych o liczbie pracujących do 9 osób. ^c Dane opracowano wszechnego Ludności i Mieszkań 2002 oraz Powszechnego Spisu Rolnego 2002, w 2015 r. — Powszechnego Spisu Rolnego 2010. ^d Łącznie z przestępstwami stwierdzonymi w 2002 r.

^a As of 31 XII. ^b By actual workplace and kind of activity; excluding economic entities employing up to 9 persons. ^c Data are compiled considering employed per — of the Agricultural Census 2010. ^d Including crimes ascertained by prosecutor's office. ^e Excluding punishable acts committed by juveniles. ^h, ⁱ Including city with po

Employed persons ^{abc}			Bezrobotni zarejestrowani ^a Registered unemployed persons ^a						Stopa bezrobocia rejestrowanego ^{ac} w % Registered unemployment rate ^{ac} in %		Lp. No.
in % of total			ogółem w tys. total in thous.		z liczby ogółem — w % of total number — in %						
handel; naprawa pojazdów samochodowych ^d ; transport i gospodarka magazynowa; zakwaterowanie i gastronomia ^d ; informacja i komunikacja ^d trade; repair of motor vehicles ^d ; transportation and storage; accommodation and catering ^d ; information and communication	działalność finansowa i ubezpieczeniowa; obsługa rynku nieruchomości ^d financial and insurance activities; real estate activities	pozostałe usługi ^d other services			pozostający bez pracy dłużej niż 1 rok out of work for longer than 1 year	w wieku ^e aged					
						24 lata i mniej 24 years and less	50 lat i więcej 50 years and more				
			2005	2016			2005	2016			
21,0	2,4	27,6	44,0	25,8	43,7	12,8	30,0	17,8	9,2	1	
12,9	0,7	19,1	7,3	4,8	50,1	17,6	24,7	16,7	11,3	2	
24,5	4,9	39,2	5,6	3,6	45,1	10,8	30,3	19,7	10,9	3	
19,8	1,9	25,1	7,5	3,2	41,3	12,3	34,2	16,6	6,8	4	
24,5	2,3	23,7	4,6	2,6	46,5	11,6	32,6	19,5	8,2	5	
19,5	2,8	31,8	6,1	2,8	33,0	11,2	34,0	14,7	5,8	6	
25,3	2,9	29,5	13,0	8,9	43,0	11,9	29,2	20,1	11,2	7	
30,4	2,6	24,8	30,6	19,4	41,3	10,5	32,6	11,0	5,5	8	
29,5	2,5	29,6	3,0	1,5	32,5	10,9	33,6	11,6	4,4	9	
11,3	1,4	17,3	3,7	1,5	26,0	18,3	32,6	8,9	3,3	10	
33,5	4,0	26,0	5,3	4,6	42,4	8,7	32,9	9,1	5,5	11	
37,2	3,1	29,2	5,8	3,7	44,6	5,9	35,4	10,8	5,3	12	
24,7	1,6	22,0	4,5	2,9	37,8	15,1	28,7	14,0	8,1	13	
41,9	2,1	23,6	4,1	1,8	39,8	6,8	42,5	10,3	3,1	14	
27,1	3,5	26,2	4,2	3,5	50,2	12,6	27,2	16,1	13,0	15	
16,8	2,2	28,2	35,5	17,9	43,9	13,7	26,3	24,0	13,2	16	
10,5	1,5	29,0	5,9	3,3	43,5	13,9	28,9	28,4	18,5	17	
11,8	0,9	16,3	11,5	5,7	40,6	15,8	23,7	29,2	15,1	18	
12,0	1,6	24,9	5,3	3,7	52,3	16,3	23,4	25,1	19,4	19	
22,4	3,2	35,4	12,8	5,3	41,7	9,4	29,5	19,2	8,6	20	
14,4	1,4	21,3	21,5	10,5	43,1	16,0	25,3	16,8	7,9	21	
9,0	1,0	13,2	2,4	1,3	43,0	15,8	23,2	16,0	8,2	22	
9,8	0,4	12,5	4,9	2,3	38,3	17,0	22,5	16,7	7,4	23	
15,3	1,4	17,6	3,6	1,9	44,9	19,2	24,7	14,6	8,0	24	
10,6	1,1	16,9	5,4	2,5	48,5	19,3	25,0	21,3	9,7	25	
23,6	2,7	39,6	5,2	2,5	40,6	9,1	30,0	15,3	6,8	26	

z uwzględnieniem pracujących w gospodarstwach indywidualnych w rolnictwie wyszacowanych przy uwzględnieniu wyników: w 2005 r. — Narodowego Spisu Podzonymi przez prokuraturę. ^e Bez czynów karalnych popełnionych przez nieletnich. ^h, ⁱ Łącznie z miastem na prawach powiatu: ^h — Plock, ⁱ — Siedlce.
sons on private farms in agriculture estimated using the results: in 2005 — of the Population and Housing Census 2002 as well as the Agricultural Census 2002, in 2015 wiat status: ^h — Plock, ⁱ — Siedlce.

II. WYBRANE DANE O PODREGIONACH (NTS 3) I POWIATACH (NTS 4) (cd.)
SELECTED DATA BY SUBREGIONS (NTS 3) AND POWIATS (NTS 4) (cont.)

Lp. No.	WYSZCZEGÓLNIENIE SPECIFICATION	Przeciętne miesięczne wynagrodzenia brutto ^a Average monthly gross wages and salaries ^a				Sieć rozdzielcza ^b na 100 km ² w km Distribution systems ^b per 100 km ² in km					
		w zł in zł	Polska = = 100 ^c Poland = = 100 ^c	województwo = 100 voivodship = 100	wodociągowa water supply system		kanalizacyjna ^f sewage system ^f		gazowa gas supply system		
					2005	2016	2005	2016	2005	2016	
1	WOJEWÓDZTWO <i>VOIVODSHIP</i>	3227,04	5240,86	122,1	100,0	94,5	125,4	20,7	43,1	31,2	39,9
2	Podregion (Subregion) ciechanowski	2063,25	3553,58	82,8	67,8	104,0	122,1	8,5	17,8	5,8	10,6
	Powiaty: Powiats:										
3	ciechanowski.....	2206,68	3840,19	89,5	73,3	120,9	140,3	12,6	35,0	13,1	18,8
4	mławski.....	1929,75	3262,68	76,0	62,3	87,0	96,3	10,8	17,7	3,9	14,0
5	płoński.....	2130,09	3696,36	86,2	70,5	117,8	142,4	6,3	11,4	7,2	10,4
6	pułtuski.....	1995,95	3399,46	79,2	64,9	105,7	128,4	8,5	14,6	2,5	5,8
7	żuromiński.....	1805,90	3232,13	75,3	61,7	81,0	94,7	3,7	9,4	—	—
8	Podregion (Subregion) ostrołęcki	2157,11	3733,47	87,0	71,2	60,5	89,0	8,2	18,4	8,1	11,0
	Powiaty: Powiats:										
9	makowski.....	1855,61	3359,63	78,3	64,1	56,7	93,6	3,7	7,7	—	0,4
10	ostrołęcki.....	2127,33	3584,42	83,5	68,4	37,7	75,5	5,0	14,6	8,8	11,9
11	ostrowski.....	2009,11	3562,19	83,0	68,0	70,3	80,1	6,7	15,1	8,3	11,3
12	przasnyski.....	2051,37	3574,27	83,3	68,2	83,6	99,1	6,0	17,7	—	—
13	wyszkowski.....	2009,14	3512,07	81,9	67,0	59,9	98,7	13,6	27,8	15,8	22,6
	Miasto na prawach powiatu: City with powiat status:										
14	Ostrołęka.....	2485,73	4349,17	101,4	83,0	496,9	562,7	391,0	569,7	361,7	437,1
15	Podregion (Subregion) radomski	2194,24	3788,20	88,3	72,3	75,6	105,5	17,3	38,7	17,5	22,0
	Powiaty: Powiats:										
16	białobrzeski.....	2065,80	3461,85	80,7	66,1	46,9	73,3	1,6	19,6	20,5	22,5
17	kozienski.....	2722,64	4930,22	114,9	94,1	62,8	87,3	22,2	51,2	14,6	15,9
18	lipski.....	1925,82	3567,68	83,2	68,1	53,2	90,5	6,7	8,3	—	—
19	przysuski.....	1962,75	3423,77	79,8	65,3	57,3	80,0	6,3	27,1	—	0,0
20	radomski.....	1764,95	3276,95	76,4	62,5	98,3	124,8	18,4	41,7	22,5	28,7
21	sztydlowiecki.....	1861,94	3329,68	77,6	63,5	67,5	98,1	6,6	17,6	3,3	5,4
22	zwoleński.....	2007,27	3480,17	81,1	66,4	67,9	107,0	11,4	24,3	7,7	8,3
	Miasto na prawach powiatu: City with powiat status:										
23	Radom.....	2269,30	3851,41	89,8	73,5	387,3	480,9	272,9	449,7	305,9	417,6
24	Podregion (Subregion) m.st. Warszawa	3613,44	5739,61	133,8	109,5	399,9	463,4	340,7	414,9	483,9	550,7
	Miasto na prawach powiatu: City with powiat status:										
25	m.st. Warszawa.....	3613,44	5739,61	133,8	109,5	399,9	463,4	340,7	414,9	483,9	550,7

^a Bez podmiotów gospodarczych o liczbie pracujących do 9 osób. ^b Stan w dniu 31 XII. ^c Na podstawie bilansów. ^d Bez szkół specjalnych. ^e Przeciętne miesięczne ^a Excluding economic entities employing up to 9 persons. ^b As of 31 XII. ^c Based on balances. ^d Excluding special schools. ^e Average monthly gross wages and salaries

Zasoby mieszkaniowe ^{bc} Dwelling stocks ^{bc}			Mieszkania oddane do użytkowania Dwellings completed				Mieszkania, których budowę rozpoczęto Dwellings in which construction has begun	Uczniowie w szkołach dla dzieci i młodzieży ^d na 10 tys. ludności Pupils and students of schools for children and youth ^d per 10 thous. population					Uczniowie szkół policealnych ^d na 10 tys. ludności Students of post-secondary schools ^d per 10 thous. population	Lp. No.
mieszkania na 1000 ludności dwellings per 1000 population	przeciętna powierzchnia użytkowa 1 mieszkania w m ² average useful floor area per dwelling in m ²	ogółem total	wzrost lub spadek w stosunku do 2005 r. w % increase or decrease in relation to 2005 in %	na 1000 ludności per 1000 population	podstawowych primary	gimnazjach lower secondary		zasadniczych zawodowych basic vocational	liceach ogólnokształcących general secondary	technikach ^e technical secondary ^e				
2005	2016		2005	2016							2005	2016		
363,6	415,2	72,0	36049	27,6	5,5	6,7	38588	640,1	280,6	25,7	152,2	113,8	57,0	1
305,6	340,6	79,3	1038	105,1	1,5	3,0	1194	609,6	307,7	48,2	147,9	139,7	61,1	2
311,7	344,9	76,7	171	-2,3	1,9	1,9	338	578,6	295,4	41,4	154,2	162,4	64,7	3
303,6	340,4	77,7	238	108,8	1,6	3,2	267	601,2	306,1	45,9	162,7	123,5	127,0	4
306,6	343,3	77,8	310	176,8	1,3	3,5	300	632,6	317,6	69,4	168,1	112,3	51,0	5
310,2	355,3	83,2	209	171,4	1,5	4,1	241	644,1	307,8	37,1	106,3	152,5	21,5	6
287,4	305,9	86,5	110	292,9	0,7	2,8	48	599,2	316,8	35,6	115,2	162,7	4,5	7
290,3	316,7	84,4	1172	35,0	2,3	3,0	1173	629,6	311,9	34,0	165,8	170,1	43,9	8
301,5	331,0	83,3	107	44,6	1,6	2,3	82	606,4	312,7	26,0	124,4	112,6	—	9
256,3	276,5	100,4	326	35,3	2,9	3,7	323	623,8	307,8	25,0	22,0	81,8	29,4	10
304,7	334,5	80,7	144	-1,4	1,9	2,0	210	605,9	307,0	36,7	158,6	150,3	4,2	11
284,7	303,8	82,1	137	50,5	1,7	2,6	87	642,3	328,2	42,8	172,0	112,0	23,6	12
284,8	313,3	84,8	351	105,3	2,4	4,7	304	660,2	307,1	27,6	183,7	193,4	75,1	13
326,4	365,1	70,8	107	-26,2	2,7	2,0	167	637,2	315,1	52,9	424,4	424,2	139,3	14
316,7	350,9	73,1	1650	22,8	2,1	2,7	1852	591,3	286,5	45,2	133,4	148,0	56,2	15
321,8	353,0	82,9	100	122,2	1,3	3,0	138	665,5	331,1	78,8	111,6	170,3	—	16
330,3	361,8	78,2	140	3,7	2,2	2,3	173	550,1	283,4	49,3	99,6	93,2	14,9	17
332,1	380,7	80,7	78	44,4	1,5	2,2	49	512,9	253,7	29,3	103,3	85,8	59,4	18
308,2	347,2	77,4	82	82,2	1,0	1,9	107	542,2	291,2	39,6	135,6	121,2	47,4	19
283,1	300,4	83,1	543	83,4	2,0	3,6	663	634,0	292,2	10,3	32,3	60,4	0,9	20
299,0	328,6	76,6	105	16,7	2,2	2,6	105	573,9	284,2	31,9	97,1	28,7	—	21
297,0	333,7	82,7	103	83,9	1,5	2,8	113	599,0	296,2	66,0	108,7	99,5	9,5	22
339,2	386,1	61,0	499	-19,9	2,7	2,3	504	585,7	279,6	66,1	233,1	267,8	135,5	23
443,7	531,7	58,9	20119	39,4	8,5	11,5	21992	609,1	244,7	9,2	210,7	99,9	78,1	24
443,7	531,7	58,9	20119	39,4	8,5	11,5	21992	609,1	244,7	9,2	210,7	99,9	78,1	25

wynagrodzenie brutto w kraju wynosiło 4290,52 zł. ^f Łącznie z kolektorami. ^g Łącznie z ogólnokształcącymi szkołami artystycznymi dającymi uprawnienia zawodowe. in Poland amounted to 4290,52 zł. ^f Including collectors. ^g Including general art schools leading to professional certification.

II. WYBRANE DANE O PODREGIONACH (NTS 3) I POWIATACH (NTS 4) (cd.)
SELECTED DATA BY SUBREGIONS (NTS 3) AND POWIATS (NTS 4) (cont.)

Lp. No.	WYSZCZEGÓLNIENIE SPECIFICATION	Przeciętne miesięczne wynagrodzenia brutto ^a Average monthly gross wages and salaries ^a				Sieć rozdzielcza ^b na 100 km ² w km Distribution systems ^b per 100 km ² in km					
		w zł in zł		Polska = = 100 ^c Poland = = 100 ^c	województwo = 100 voivodship = 100	wodociągowa water supply system		kanalizacyjna ^f sewage system ^f		gazowa gas supply system	
		2005	2016			2005	2016	2005	2016	2005	2016
1	Podregion (Subregion) warszawski wschodni.....	2272,51	3964,78	92,4	75,7	92,2	136,3	21,4	57,3	50,6	64,1
	Powiaty: Powiats:										
2	garwoliński	2110,43	3776,65	88,0	72,1	87,3	111,9	10,7	31,5	27,7	30,0
3	legionowski.....	2499,14	3975,24	92,7	75,9	100,3	137,6	49,0	89,2	105,6	156,2
4	miński.....	2116,68	3600,49	83,9	68,7	105,6	153,3	20,6	50,4	26,2	34,7
5	nowodworski	2749,80	4790,57	111,7	91,4	92,4	134,5	17,0	46,4	24,8	32,4
6	otwocki.....	2207,13	3952,57	92,1	75,4	116,5	173,4	26,6	81,3	64,7	86,8
7	wolomiński.....	2257,16	3851,80	89,8	73,5	63,2	125,2	25,4	79,7	98,4	116,6
8	Podregion (Subregion) warszawski zachodni.....	2737,94	4493,22	104,7	85,7	129,8	178,7	34,1	86,0	81,6	108,7
	Powiaty: Powiats:										
9	grodziski.....	2673,09	4352,30	101,4	83,0	208,0	270,3	37,3	121,9	117,1	170,0
10	grójecki.....	2349,83	4133,21	96,3	78,9	71,2	102,7	11,6	22,2	60,7	69,1
11	piaseczyński.....	2749,00	4149,91	96,7	79,2	185,5	251,2	54,9	156,3	140,0	178,4
12	pruskowski.....	3062,96	5153,53	120,1	98,3	234,5	320,2	139,7	305,4	284,0	365,1
13	sochaczewski.....	2616,10	4171,83	97,2	79,6	128,9	156,2	15,6	42,7	—	22,0
14	warszawski zachodni.....	2735,74	4800,81	111,9	91,6	129,1	195,3	50,9	120,2	120,1	155,6
15	żyrardowski.....	2427,82	4025,65	93,8	76,8	103,9	160,8	21,2	55,4	19,0	33,9
16	Podregion (Subregion) plocki.....	2686,65	4595,35	107,1	87,7	128,4	148,3	15,9	28,4	8,7	12,5
	Powiaty: Powiats:										
17	gostyński.....	1848,71	3394,93	79,1	64,8	114,2	128,6	12,1	21,2	6,2	8,0
18	plocki.....	2046,38	3509,53	81,8	67,0	127,1	148,2	10,8	23,7	4,4	7,9
19	sierpecki.....	2022,79	3393,19	79,1	64,7	126,7	143,9	10,0	18,2	5,7	8,0
	Miasto na prawach powiatu: City with powiat status:										
20	Plock.....	3014,76	5238,34	122,1	100,0	271,3	331,0	205,0	274,2	144,2	182,8
21	Podregion (Subregion) siedlecki.....	2137,25	3613,53	84,2	68,9	66,8	90,2	11,1	25,8	7,4	9,4
	Powiaty: Powiats:										
22	łosicki.....	2008,38	3369,26	78,5	64,3	67,4	79,5	14,0	25,0	5,4	6,0
23	siedlecki.....	1909,65	3353,98	78,2	64,0	59,3	86,6	7,6	28,9	9,7	11,7
24	sokolowski.....	2030,77	3427,41	79,9	65,4	52,3	81,2	7,7	11,1	0,6	3,6
25	węgrowski.....	1978,28	3396,09	79,2	64,8	79,3	98,2	5,2	21,6	1,2	2,2
	Miasto na prawach powiatu: City with powiat status:										
26	Siedlce.....	2310,82	3965,66	92,4	75,7	466,0	549,3	461,6	576,3	425,5	456,4

^a Bez podmiotów gospodarczych o liczbie pracujących do 9 osób. ^b Stan w dniu 31 XII. ^c Na podstawie bilansów. ^d Bez szkół specjalnych. ^e Przeciętne miesięczne ^a Excluding economic entities employing up to 9 persons. ^b As of 31 XII. ^c Based on balances. ^d Excluding special schools. ^e Average monthly gross wages and salaries

Zasoby mieszkaniowe ^{bc} Dwelling stocks ^{bc}			Mieszkania oddane do użytkowania Dwellings completed				Mieszkania, których budowę rozpoczęto Dwellings in which construction has begun	Uczniowie w szkołach dla dzieci i młodzieży ^d na 10 tys. ludności Pupils and students of schools for children and youth ^d per 10 thous. population					Uczniowie szkół policealnych ^d na 10 tys. ludności Students of post-secondary schools ^d per 10 thous. population	Lp. No.
mieszkania na 1000 ludności dwellings per 1000 population	przeciętna powierzchnia użytkowa 1 mieszkania w m ² average useful floor area per dwelling in m ²	ogółem total	wzrost lub spadek w stosunku do 2005 r. w % increase or decrease in relation to 2005 in %	na 1000 ludności per 1000 population	na 1000 ludności per 1000 population	podstawowych primary		gimnazjach lower secondary	zasadniczych zawodowych basic vocational	liceach ogólnokształcących general secondary	technikach ^e technical secondary ^e			
2005	2016		2005		2016		2016							
330,0	360,0	83,6	5318	7,6	6,7	6,5	5090	719,7	310,4	27,6	91,3	98,3	35,8	1
288,8	320,1	89,5	439	23,3	3,3	4,0	551	682,6	330,9	51,0	147,4	188,7	16,8	2
342,3	385,7	87,5	963	-9,2	11,1	8,5	1011	769,5	296,2	11,6	97,5	32,1	69,4	3
332,1	362,7	80,4	640	-26,9	6,3	4,2	625	713,6	323,4	39,5	117,2	142,8	17,8	4
338,3	376,8	75,0	573	170,3	2,8	7,3	344	646,8	291,3	35,1	68,2	105,9	4,7	5
348,7	378,6	83,4	671	10,5	5,3	5,4	335	657,7	285,8	18,3	85,8	102,5	33,4	6
330,5	348,9	84,4	2032	11,0	9,2	8,6	2224	772,8	318,7	19,4	56,7	55,6	51,5	7
354,2	386,6	89,0	4549	1,8	6,2	5,7	4956	715,7	290,2	17,9	91,6	75,9	23,9	8
365,5	385,4	92,5	721	3,9	9,0	7,9	356	779,0	326,7	24,8	79,2	105,0	17,3	9
333,5	371,0	81,2	497	65,7	3,1	5,0	375	654,7	282,0	32,3	88,3	120,1	7,8	10
358,8	414,4	94,4	1523	-6,1	11,4	8,5	1691	835,5	326,0	11,3	101,9	68,9	37,0	11
369,2	381,7	87,9	561	-36,1	6,1	3,5	494	687,2	256,5	9,5	96,1	23,8	36,7	12
326,5	344,2	79,1	203	2,5	2,4	2,4	236	642,9	305,1	34,5	128,3	148,8	24,8	13
343,6	385,4	106,9	827	34,5	6,2	7,3	1557	679,6	260,7	—	35,6	30,4	13,6	14
376,4	402,4	67,4	217	34,0	2,2	2,9	247	632,3	271,3	32,8	119,7	97,4	8,8	15
317,1	358,3	74,1	1134	7,1	3,2	3,4	1051	592,6	282,6	37,0	163,2	143,8	64,3	16
314,8	354,6	74,9	108	-11,5	2,6	2,4	169	543,5	262,5	31,7	117,8	98,9	—	17
278,9	313,5	93,0	433	5,9	3,9	3,9	329	580,5	281,5	9,4	25,7	37,1	—	18
296,1	317,6	78,4	117	-5,6	2,3	2,2	307	589,9	319,2	39,6	162,7	185,1	—	19
358,7	418,5	59,4	476	17,8	3,2	3,9	246	623,3	275,4	63,2	306,4	240,7	175,5	20
327,8	370,2	78,4	1069	73,3	2,0	3,4	1280	604,5	297,1	48,8	153,5	132,9	85,5	21
325,2	364,8	84,4	50	31,6	1,2	1,6	72	562,4	284,4	23,8	105,2	127,4	—	22
294,1	321,1	89,8	234	212,0	0,9	2,9	261	598,6	301,4	—	—	—	8,7	23
344,7	383,0	81,5	149	-1,3	2,6	2,7	127	543,8	271,9	45,6	159,6	148,3	—	24
325,1	366,6	80,8	163	8,7	2,2	2,4	198	598,7	298,2	49,8	151,7	93,8	20,7	25
354,2	418,4	63,0	473	133,0	2,6	6,1	622	676,4	314,7	112,0	333,0	298,9	318,9	26

wynagrodzenie brutto w kraju wynosiło 4290,52 zł. ^f Łącznie z kolektorami. ^g Łącznie z ogólnokształcącymi szkołami artystycznymi dającymi uprawnienia zawodowe. in Poland amounted to 4290,52 zł. ^f Including collectors. ^g Including general art schools leading to professional certification.

II. WYBRANE DANE O PODREGIONACH (NTS 3) I POWIATACH (NTS 4) (cd.)
SELECTED DATA BY SUBREGIONS (NTS 3) AND POWIATS (NTS 4) (cont.)

Lp. No.	WYSZCZEGÓLNIENIE SPECIFICATION	Dzieci w przedszkolach na 100 miejsc <i>Children attending nursery schools per 100 places</i>		Łóżka w szpitalach ogólnych ^a na 10 tys. ludności <i>Beds in general hospitals^a per 10 thous. population</i>		Liczba ludności ^a na		Population ^a per		Biblioteki Public	
						1 podmiot ambulatoryjnej opieki zdrowotnej ^c <i>provider of out-patient health care^c</i>		1 aptekę ogólnodostępną <i>general available pharmacy</i>		księgozbiór ^a w wol. <i>collection^a in vol.</i>	
		2005	2016 ^b	2005	2016 ^b	2005	2016	2005	2016	2005	2016
1	WOJEWÓDZTWO <i>VOIVODSHIP</i>	97	90	45,6	48,9	2648	1677	4861	3018	3240	3304
2	Podregion (Subregion) ciechanowski	97	90	40,7	42,5	2507	1666	4519	3207	3837	3331
	Powiaty: <i>Powiats:</i>										
3	ciechanowski.....	97	89	78,7	65,6	3038	1842	3798	3113	4246	3592
4	mławski.....	96	91	21,2	27,5	2163	1638	5252	3204	3953	3658
5	płoński.....	99	87	26,6	31,3	2502	1724	4608	3256	2936	2734
6	pułtowski.....	90	96	28,8	45,8	2127	1437	3646	3044	4172	3924
7	żuromiński.....	102	90	35,9	38,1	2869	1583	8033	3599	4237	2677
8	Podregion (Subregion) ostrołęcki	101	93	35,8	38,8	1496	1508	5059	3312	4303	4041
	Powiaty: <i>Powiats:</i>										
9	makowski.....	110	103	52,4	47,8	1662	1239	5170	3273	6273	5996
10	ostrołęcki.....	100	86	—	—	2479	2337	7024	4673	4190	3646
11	ostrowski.....	108	102	28,2	31,4	1881	1794	5375	3344	4193	4328
12	przasnyski.....	84	90	48,6	57,9	2654	1767	4424	3787	4623	3955
13	wyszowski.....	97	90	30,1	29,6	1834	1762	5961	3700	3800	3413
	Miasto na prawach powiatu: <i>City with powiat status:</i>										
14	Ostrołęka.....	108	95	83,4	100,9	561	759	3167	1869	3282	3572
15	Podregion (Subregion) radomski	96	96	39,2	40,3	2308	1733	4667	3476	2894	2819
	Powiaty: <i>Powiats:</i>										
16	białobrzezki.....	80	98	—	—	2397	1862	4794	3725	3035	3496
17	kozienicki.....	97	104	65,1	65,0	1993	1650	4751	3815	2877	2664
18	lipski.....	87	93	76,3	67,2	1600	1452	4601	3871	4421	4540
19	przysuski.....	86	89	16,6	12,5	2196	1844	4881	4242	3358	4886
20	radomski.....	98	95	15,9	15,8	3534	2808	6586	4891	3609	2917
21	szydlowiecki.....	78	97	—	—	2010	1822	6700	3643	3526	3505
22	zwoleński.....	88	101	12,1	9,5	2867	2293	5325	3669	4032	4283
	Miasto na prawach powiatu: <i>City with powiat status:</i>										
23	Radom.....	103	96	62,6	70,6	2083	1336	3662	2655	1785	1624
24	Podregion (Subregion) m.st. Warszawa	96	88	63,0	71,2	2665	1380	5129	2686	3147	3767
	Miasto na prawach powiatu: <i>City with powiat status:</i>										
25	m.st. Warszawa.....	96	88	63,0	71,2	2665	1380	5129	2686	3147	3767

^a Stan w dniu 31 XII. ^b W ciągu roku. ^c Przychodnie łącznie z praktykami lekarskimi, które świadczyły usługi w ramach środków publicznych; w 2016 r. łącznie z międzybibliotecznymi. ^f Stan w dniu 31 VII. ^g Łącznie z zespołami wychowania przedszkolnego i punktami przedszkolnymi; łącznie z dziećmi przebywającymi przez cały i administracji; bez opieki dziennej; łącznie z łózkami i inkubatorami dla noworodków. ⁱ Bez pokoi gościnnych i kwater agroturystycznych. ^k Dotyczy obiektów posiadają

^a As of 31 XII. ^b During the year. ^c Out-patient departments including medical practices, that provided services under the public funds; in 2016 including health interlibrary lending. ^f As of 31 VII. ^g Including pre-primary education groups and pre-primary points; including the children attending for all school year excluding day-care; including beds and incubators for newborns. ⁱ Excluding rooms for rent and agrotourism lodgings. ^k Concern establishments possessing 10 and

publiczne (z filiami) libraries (with branches)				Widzowie w kinach stałych ^b Audience in fixed cinemas ^b		Baza noclegowa turystyki Tourist accommodation establishments							Lp. No.	
wypożyczenia księgozbioru ^{bde} w wol. loans ^{bde} in vol.		czytelnicy ^{bd} borrowers ^{bd}				miejsca noclegowe ^f bed places ^f		udzielone noclegi ^h nights spent ^h		korzystający z noclegów ^h tourists accommodated ^h				
na 1000 ludności per 1000 population						ogółem total	stopień wykorzystania w % occupancy rate in %	w tys. in thous.						
2005	2016	2005	2016	2005	2016	2005 ⁱ	2016 ^k	2005 ⁱ	2016 ^k	2005 ⁱ	2016 ^k	2005 ⁱ	2016 ^k	
3259	2714	179	174	1270	1912	37040	53429	43,8	4280,7	8138,4	2162,1	4737,8		1
2816	1998	177	133	125	504	1517	1522	30,0	103,4	160,4	53,0	97,2		2
4206	2672	239	140	181	588	546	687	33,2	41,5	78,3	17,7	44,5		3
2131	1433	158	99	92	492	286	102	29,9	16,3	#	5,1	#		4
2400	1896	155	165	111	652	223	467	26,7	22,7	45,4	12,0	37,4		5
2734	2382	160	141	151	512	454	235	30,6	22,5	25,2	17,7	9,6		6
1920	1238	140	95	57	—	8	31	#	0,5	#	0,5	#		7
2372	1923	171	124	276	476	1267	1518	23,3	114,4	108,7	48,6	58,3		8
2628	2287	160	119	48	431	74	84	10,2	4,1	2,6	2,1	0,9		9
1733	1357	118	96	—	—	—	203	20,5	—	14,7	—	8,9		10
2954	2344	166	137	104	167	258	297	25,0	26,0	24,1	11,3	8,9		11
2148	1810	146	121	—	5	199	83	29,1	4,0	8,8	0,5	5,5		12
2370	2197	157	123	184	324	421	601	23,1	56,0	42,4	22,8	26,1		13
2559	1693	314	159	1539	2443	315	250	25,7	24,3	16,2	11,9	8,0		14
2309	2125	132	127	168	982	2087	2942	31,5	149,4	289,5	64,7	130,5		15
2495	1750	124	106	—	—	54	111	22,2	3,6	9,0	1,7	5,3		16
2813	2614	142	163	—	744	449	558	36,6	21,9	56,2	7,6	19,6		17
3560	3608	152	150	20	—	40	58	#	2,8	#	1,3	#		18
2510	2393	151	147	49	—	191	250	25,9	5,6	15,7	1,4	2,9		19
2481	1926	144	113	—	—	455	489	14,4	19,2	20,7	11,8	14,5		20
2220	1519	121	103	—	—	185	424	37,7	15,9	52,7	7,4	30,2		21
2841	3137	128	181	—	—	—	74	19,5	—	#	—	#		22
1722	1832	119	116	449	2594	713	978	36,8	80,3	130,1	33,5	55,1		23
3937	3534	215	246	3377	4286	21336	28762	54,1	3106,6	5655,4	1633,1	3315,5		24
3937	3534	215	246	3377	4286	21336	28762	54,1	3106,6	5655,4	1633,1	3315,5		25

danymi o placówkach podległych resortom obrony narodowej, spraw wewnętrznych i administracji. *d* Łącznie z punktami bibliotecznymi. *e* W 2005 r. bez wypożyczeń rok szkolny w placówkach wykonujących działalność leczniczą. *h* Łącznie z danymi o placówkach podległych resortom obrony narodowej, spraw wewnętrznych cych 10 i więcej miejsc noclegowych; z uwzględnieniem imputacji dla jednostek, które odmówiły udziału w badaniu.

care units subordinated to the Ministry of National Defence, the Ministry of Interior and Administration. d Including library service points. *e* In 2005 excluding in the units performing health care activities. *h* Data include health care units subordinated to the Ministry of National Defence, the Ministry of Interior and Administration; more bed places; with consideration imputation for units, which refused to participate in the survey.

II. WYBRANE DANE O PODREGIONACH (NTS 3) I POWIATACH (NTS 4) (cd.)
SELECTED DATA BY SUBREGIONS (NTS 3) AND POWIATS (NTS 4) (cont.)

Lp. No.	WYSZCZEGÓLNIENIE SPECIFICATION	Dzieci w przedszkolach na 100 miejsc <i>Children attending nursery schools per 100 places</i>		Łóżka w szpitalach ogólnych ^a na 10 tys. ludności <i>Beds in general hospitals^a per 10 thous. population</i>		Liczba ludności ^a na		Population ^a per		Biblioteki Public	
						1 podmiot ambulatoryjnej opieki zdrowotnej ^c <i>provider of out-patient health care^c</i>		1 aptekę ogólnodostępną <i>general available pharmacy</i>		księgozbiór ^a w wol. <i>collection^a in vol.</i>	
		2005	2016 ^b	2005	2016 ^b	2005	2016	2005	2016	2005	2016
1	Podregion (Subregion) warszawski wschodni.....	101	87	30,2	31,6	3828	2437	4742	3058	2869	2809
	Powiaty: Powiats:										
2	garwoliński	102	97	19,4	27,7	2311	1728	3937	2721	3430	3570
3	legionowski	95	87	1,5	14,3	3546	2288	4559	3011	2214	2158
4	miński	103	87	29,1	25,7	4534	3310	5205	3240	3109	3053
5	nowodworski	90	95	19,2	20,2	3603	2195	5045	3161	2872	3193
6	otwocki	107	87	93,6	99,3	3399	2286	4280	2806	3153	2943
7	wołomiński.....	105	84	18,1	14,3	6098	2773	5295	3267	2554	2422
8	Podregion (Subregion) warszawski zachodni.....	99	87	34,9	32,7	3535	1977	4906	2871	2617	2340
	Powiaty: Powiats:										
9	grodziski	100	84	35,0	31,8	3375	2131	5176	2618	2281	1697
10	grójecki	99	93	38,3	38,0	2540	1933	5079	2664	2960	2816
11	piaseczyński.....	97	84	56,0	41,7	4778	1850	4778	2528	2422	2312
12	pruszkowski.....	95	87	17,8	28,6	4541	1880	4688	2650	2535	2513
13	sochaczewski	88	92	41,5	41,0	2692	2077	6419	3407	3219	2659
14	warszawski zachodni	104	90	15,0	10,4	4558	2480	5277	4074	1926	2082
15	żyrardowski	110	93	42,7	39,0	2668	1731	3735	3174	3312	2221
16	Podregion (Subregion) płocki.....	95	94	46,3	53,5	3129	1859	4134	3676	3777	3781
	Powiaty: Powiats:										
17	gostyniński	93	101	67,5	77,1	5893	1986	5238	3263	4172	4144
18	płocki.....	88	93	—	—	3936	2365	5594	5851	4142	3581
19	sierpecki.....	109	96	32,1	36,8	2998	1818	5997	3766	4542	4425
	Miasto na prawach powiatu:										
	City with powiat status:										
20	Płock	95	92	83,0	100,9	2360	1535	2897	2821	3004	3548
21	Podregion (Subregion) siedlecki.....	92	98	41,5	42,2	2207	1641	5174	3626	4200	4000
	Powiaty: Powiats:										
22	łosicki	88	91	35,3	39,0	3286	1434	4107	2868	3856	3635
23	siedlecki	99	98	—	—	2518	2147	10072	7416	4129	3778
24	sokolowski.....	86	106	45,5	43,6	1903	1524	6343	4221	4797	4093
25	węgrowski	103	95	26,0	25,7	2520	2025	6803	3931	4677	4319
	Miasto na prawach powiatu:										
	City with powiat status:										
26	Siedlce	91	98	98,2	101,4	1751	1263	2964	2265	3559	4041

^a Stan w dniu 31 XII. ^b W ciągu roku. ^c Przychodnie łącznie z praktykami lekarskimi, które świadczyły usługi w ramach środków publicznych; w 2016 r. łącznie z międzybibliotecznymi. ^f Stan w dniu 31 VII. ^g Łącznie z zespołami wychowania przedszkolnego i punktami przedszkolnymi; łącznie z dziećmi przebywającymi przez cały i administracji; bez opieki dziennej; łącznie z łózkami i inkubatorami dla noworodków. ⁱ Bez pokoi gościnnych i kwater agroturystycznych. ^k Dotyczy obiektów posiadających

^a As of 31 XII. ^b During the year. ^c Out-patient departments including medical practices, that provided services under the public funds; in 2016 including health interlibrary lending. ^f As of 31 VII. ^g Including pre-primary education groups and pre-primary points; including the children attending for all school year excluding day-care; including beds and incubators for newborns. ⁱ Excluding rooms for rent and agrotourism lodgings. ^k Concern establishments possessing 10 and

publiczne (z filiami) libraries (with branches)						Baza noclegowa turystyki Tourist accommodation establishments							Lp. No.
wypożyczenia księgozbioru ^{bde} w wol. loans ^{bde} in vol.		czytelnicy ^{bd} borrowers ^{bd}		Widzowie w kinach stałych ^b Audience in fixed cinemas ^b		miejsca noclegowe ^f bed places ^f		udzielone noclegi ^h nights spent ^h		korzystający z noclegów ^h tourists accommodated ^h			
na 1000 ludności per 1000 population						ogółem total	stopień wykorzy- stania w % occupancy rate in %	w tys. in thous.					
2005	2016	2005	2016	2005	2016	2005 ⁱ	2016 ^k	2005 ⁱ	2016 ^k	2005 ⁱ	2016 ^k		
2846	2370	153	150	63	156	3498	7862	31,0	360,7	823,8	159,9	506,5	1
2597	2306	154	139	149	612	801	790	28,7	53,7	50,8	12,7	28,2	2
3848	1988	152	132	—	—	1346	3760	31,6	156,8	422,9	90,4	273,3	3
2941	2686	166	190	182	80	420	615	34,1	31,7	73,7	16,4	26,3	4
2985	2179	165	140	46	237	314	819	18,4	29,5	51,8	9,2	33,0	5
2945	2604	179	151	11	54	395	1074	35,9	55,6	136,1	25,3	92,9	6
2325	2320	123	140	—	96	222	804	32,8	33,4	88,5	5,9	52,9	7
2555	2406	145	144	516	969	2136	6070	35,5	213,7	789,2	103,4	478,8	8
2341	2661	139	179	60	1109	81	737	36,8	5,8	98,4	4,7	62,0	9
1703	1982	137	120	18	254	145	457	31,1	14,7	51,5	6,0	31,6	10
2971	2398	162	145	2	42	720	1126	34,2	76,0	139,6	15,5	84,9	11
2897	2679	153	152	2438	3365	514	1263	42,5	58,4	202,5	44,0	121,0	12
2793	2307	160	140	141	495	151	377	32,7	17,8	45,2	8,8	27,9	13
2405	2397	116	127	—	205	194	1337	35,3	11,5	168,6	8,4	100,6	14
2359	2217	135	146	—	488	331	773	28,6	29,5	83,4	16,0	50,7	15
4062	2894	229	165	287	1342	1586	1978	22,6	132,3	150,5	65,7	72,3	16
2524	1907	157	102	60	219	86	137	#	6,9	#	2,7	#	17
3066	1877	142	103	—	—	788	861	18,9	49,5	54,6	30,1	22,5	18
3654	2756	188	146	—	485	305	151	8,5	22,2	#	9,8	#	19
5632	4256	345	252	732	3365	407	829	29,5	53,8	88,3	23,2	46,1	20
4776	2545	176	126	158	1389	3613	2775	25,3	100,3	161,1	33,7	78,7	21
3798	2836	122	100	90	72	1487	1083	17,9	37,6	25,3	6,4	8,7	22
3043	2055	132	95	—	—	98	179	17,1	5,7	11,4	1,7	6,5	23
2323	1784	143	103	122	385	604	126	8,3	11,9	2,4	3,3	1,5	24
2394	1932	132	113	87	215	481	508	40,6	10,2	45,3	2,8	17,8	25
10933	4020	310	199	442	5133	943	879	26,8	34,9	76,7	19,4	44,2	26

danyimi o placówkach podległych resortom obrony narodowej, spraw wewnętrznych i administracji. *d* Łącznie z punktami bibliotecznymi. *e* W 2005 r. bez wypożyczeń rok szkolny w placówkach wykonujących działalność leczniczą. *h* Łącznie z danymi o placówkach podległych resortom obrony narodowej, spraw wewnętrznych tych 10 i więcej miejsc noclegowych; z uwzględnieniem imputacji dla jednostek, które odmówiły udziału w badaniu.

care units subordinated to the Ministry of National Defence, the Ministry of Interior and Administration. *d* Including library service points. *e* In 2005 excluding in the units performing health care activities. *h* Data include health care units subordinated to the Ministry of National Defence, the Ministry of Interior and Administration; more bed places; with consideration imputation for units, which refused to participate in the survey.

II. WYBRANE DANE O PODREGIONACH (NTS 3) I POWIATACH (NTS 4) (cd.)
SELECTED DATA BY SUBREGIONS (NTS 3) AND POWIATS (NTS 4) (cont.)

Lp. No.	WYSZCZEGÓLNIENIE SPECIFICATION	Powierzchnia gruntów leśnych ^a w tys. ha <i>Forest land^a in thous. ha</i>				Produkcja sprzedana przemysłu ^b (ceny bieżące) <i>Sold production of industry^b (current prices)</i>				Dochody budżetów powiatów <i>Revenue of powiats budgets</i>	
		ogółem <i>total</i>	las publiczne <i>public forests</i>	las prywatne <i>private forests</i>	w mln zł <i>in mln zł</i>				2005	2016	
					2005	2016	2005	2016			
1	WOJEWÓDZTWO VOIVODSHIP	798,5	840,5	468,8	371,6	126249,0	227541,2	24513	42477	533	967
2	Podregion (Subregion) ciechanowski	89,5	96,4	54,0	42,4	#	#	#	#	x	x
	Powiaty: Powiats:										
3	ciechanowski	16,6	18,0	9,7	8,3	1093,0	3531,6	11945	39128	592	1086
4	mławski	22,2	25,0	12,7	12,3	#	#	#	#	512	959
5	płoński	18,5	19,7	10,1	9,6	684,1	1282,9	7811	14569	548	996
6	pułtowski	15,8	16,1	11,9	4,2	141,3	317,9	2768	6163	809	1409
7	żuromiński	16,4	17,6	9,5	8,0	75,9	210,4	1883	5311	567	987
8	Podregion (Subregion) ostrolęcki	192,3	199,8	118,1	81,8	3844,7	8843,5	9987	22820	x	x
	Powiaty: Powiats:										
9	makowski	26,9	27,8	11,6	16,1	148,5	332,3	3183	7248	595	1090
10	ostrolęcki	65,5	68,1	38,6	29,5	667,8	1371,2	7933	15490	402	934
11	ostrowski	34,3	35,3	22,4	13,0	699,9	1855,3	9297	25157	493	839
12	przasnyski	36,1	37,8	22,8	15,0	581,3	886,4	10933	16715	859	1301
13	wyszkowski	29,3	30,5	22,6	8,0	279,9	1292,3	3907	17470	607	1136
	Miasto na prawach powiatu: <i>City with powiat status:</i>										
14	Ostrolęka	0,2	0,3	0,1	0,2	1467,3	3106,0	27158	59265	x	x
15	Podregion (Subregion) radomski	141,6	155,1	89,1	65,9	5703,6	10554,1	9116	17135	x	x
	Powiaty: Powiats:										
16	białobrzeski	16,3	16,4	9,7	6,6	236,6	299,6	7053	8929	503	916
17	kozienicki	28,1	29,7	18,8	10,9	2138,2	#	34531	#	515	919
18	lipski	12,6	16,0	5,2	10,8	341,2	433,8	9240	12435	731	1241
19	przysuski	24,8	24,9	11,7	13,2	44,5	106,1	1012	2502	718	1588
20	radomski	36,8	41,8	29,1	12,7	621,7	1552,9	4300	10254	420	892
21	sztydlowiecki	13,8	15,1	10,5	4,7	74,4	269,5	1850	6709	439	984
22	zwoleński	8,5	10,3	3,8	6,6	48,9	#	1314	#	488	902
	Miasto na prawach powiatu: <i>City with powiat status:</i>										
23	Radom	0,7	0,8	0,3	0,5	2198,1	3842,0	9671	17816	x	x
24	Podregion (Subregion) m.st. Warszawa	7,5	7,2	4,4	2,8	66151,7	107617,9	39032	61534	x	x
	Miasto na prawach powiatu: <i>City with powiat status:</i>										
25	m.st. Warszawa	7,5	7,2	4,4	2,8	66151,7	107617,9	39032	61534	x	x

a Stan w dniu 31 XII. b Dane dotyczą podmiotów gospodarczych, w których liczba pracujących przekracza 9 osób. c Według lokalizacji inwestycji. d Według siedziby
a As of 31 XII. b Data concern economic entities employing more than 9 persons. c According to investment location. d According to seat of local unit. e In the REGON

Wydatki budżetów powiatów <i>Expenditure of powiat status budgets</i>	Dochody budżetów miast na prawach powiatu <i>Revenue of cities with powiat status budgets</i>	Wydatki budżetów miast na prawach powiatu <i>Expenditure of cities with powiat status budgets</i>	Nakłady inwestycyjne w przedsiębiorstwach ^{bc} (ceny bieżące) <i>Investment outlays in enterprises^{bc} (current prices)</i>	Wartość brutto środków trwałych w przedsiębiorstwach ^{abd} (bieżące ceny ewidencyjne) <i>Gross value of fixed assets in enterprises^{abd} (current book-keeping prices)</i>	Podmioty gospodarki narodowej ^{ae} na 10 tys. ludności <i>Entities of the national economy^{ae} per 10 thous. population</i>	Lp. No.	na 1 mieszkańca w zł <i>per capita in zł</i>				
							2005	2016	2005	2016	2005
532	949	4000	7834	4068	7410	3778	6354	51269	86391	1469	1
x	x	x	x	x	x	1036	2093	10361	24195	748	2
567	1003	x	x	x	x	1417	3620	17611	39741	808	3
499	967	x	x	x	x	1853	2765	9524	31100	717	4
574	1023	x	x	x	x	548	1483	9602	19648	730	5
778	1449	x	x	x	x	558	703	5593	8553	766	6
555	998	x	x	x	x	347	527	3152	6433	687	7
x	x	x	x	x	x	1126	2381	16558	34628	810	8
607	1066	x	x	x	x	323	1058	5412	8467	817	9
417	954	x	x	x	x	599	2401	3647	13243	605	10
492	784	x	x	x	x	1194	1480	13090	25114	867	11
908	1120	x	x	x	x	950	998	14192	18806	683	12
584	1105	x	x	x	x	963	2023	13179	34750	855	13
x	x	2662	5706	2870	5576	2932	6681	58080	123041	1137	14
x	x	x	x	x	x	1070	3684	20151	26165	859	15
478	896	x	x	x	x	995	754	6375	11788	825	16
505	887	x	x	x	x	2696	23975	80490	103934	666	17
720	1229	x	x	x	x	550	875	3228	8783	740	18
807	1468	x	x	x	x	885	501	7093	10869	659	19
423	837	x	x	x	x	644	581	3646	7117	717	20
435	948	x	x	x	x	343	734	3226	7824	777	21
509	898	x	x	x	x	223	556	5291	5921	582	22
x	x	2308	4980	2309	5045	1297	2729	27009	32468	1141	23
x	x	x	x	x	x	7786	11448	109350	175113	2391	24
x	x	4328	8418	4410	7885	7786	11448	109350	175113	2391	25

jednostki lokalnej, e W rejestrze REGON; bez osób prowadzących gospodarstwa indywidualne w rolnictwie.
register; excluding persons tending private farms in agriculture.

II. WYBRANE DANE O PODREGIONACH (NTS 3) I POWIATACH (NTS 4) (dok.)

SELECTED DATA BY SUBREGIONS (NTS 3) AND POWIATS (NTS 4) (cont.)

Lp. No.	WYSZCZEGÓLNIENIE SPECIFICATION	Powierzchnia gruntów leśnych ^a w tys. ha Forest land ^a in thous. ha				Produkcja sprzedana przemysłu ^b (ceny bieżące) Sold production of industry ^b (current prices)				Dochody budżetów powiatów Revenue of powiats budgets	
		ogółem total	las publiczne public forests	las prywatne private forests	w mln zł in mln zł		2005	2016	2005	2016	
					2005	2016					
1	Podregion (Subregion) warszawski wschodni	135,7	143,2	73,0	70,2	8598,4	17335,6	11740	21310	x	x
	Powiaty: Powiats:										
2	garwoliński.....	36,3	39,6	16,8	22,8	2012,3	2800,9	18919	25751	647	927
3	legionowski.....	11,7	12,2	9,4	2,9	501,6	662,3	5264	5818	437	792
4	miński.....	24,9	25,5	9,8	15,7	1017,5	1846,9	7270	12163	519	901
5	nowodworski.....	18,4	18,5	15,6	2,9	1785,6	3966,4	23575	50308	424	817
6	otwocki.....	18,6	18,6	7,5	11,1	1582,9	4666,5	13743	37848	579	965
7	wolomiński.....	25,8	28,7	13,8	14,9	1698,5	3392,6	8497	14320	357	771
8	Podregion (Subregion) warszawski zachodni	72,1	72,5	50,5	21,9	13047,4	26296,3	18182	32686	x	x
	Powiaty: Powiats:										
9	grodziski.....	4,4	4,4	2,5	1,9	1577,3	3248,1	20488	35581	717	983
10	grójceki.....	16,1	16,7	8,6	8,0	1253,7	2441,2	12989	24771	507	929
11	piaseczyński.....	12,0	11,4	7,7	3,7	2416,6	9482,6	17028	53139	699	1216
12	pruszkowski.....	2,7	2,8	2,0	0,8	2402,9	3302,9	16639	20475	521	882
13	sochaczewski.....	11,1	11,1	7,9	3,2	2369,8	2650,7	28392	31126	525	872
14	warszawski zachodni	13,6	13,9	12,9	1,0	1089,0	2894,5	10936	25459	585	1195
15	żyrardowski.....	12,3	12,3	9,0	3,3	1938,1	2276,3	25945	29933	471	866
16	Podregion (Subregion) płocki	56,7	58,1	40,8	17,3	#	#	#	#	x	x
	Powiaty: Powiats:										
17	gostyński.....	13,7	14,2	10,4	3,8	214,7	311,0	4546	6779	640	1135
18	płocki.....	31,1	31,7	23,3	8,4	586,2	1234,8	5527	11114	483	860
19	sierpecki.....	11,5	11,8	6,9	4,9	491,6	951,1	9095	18021	543	1096
	Miasto na prawach powiatu: City with powiat status:										
20	Płock.....	0,4	0,4	0,1	0,3	#	#	#	#	x	x
21	Podregion (Subregion) siedlecki	103,0	108,3	39,0	69,2	3254,6	9171,2	10299	29393	x	x
	Powiaty: Powiats:										
22	łosicki.....	15,8	17,7	8,3	9,3	#	293,5	#	9279	649	1039
23	siedlecki.....	29,7	30,7	8,4	22,3	333,9	1137,6	4145	13967	231	650
24	sokolowski.....	25,3	25,3	7,8	17,5	#	4033,5	#	73383	567	892
25	węgrowski.....	31,9	34,4	14,3	20,1	201,6	704,9	2960	10535	529	1000
	Miasto na prawach powiatu: City with powiat status:										
26	Siedlce.....	0,2	0,2	0,2	0,0	1058,1	3001,7	13725	38947	x	x

^a Stan w dniu 31 XII. ^b Dane dotyczą podmiotów gospodarczych, w których liczba pracujących przekracza 9 osób. ^c Według lokalizacji inwestycji. ^d Według siedziby
^a As of 31 XII. ^b Data concern economic entities employing more than 9 persons. ^c According to investment location. ^d According to seat of local unit. ^e In the REGION

Wydatki budżetów powiatów <i>Expenditure of powiat status budgets</i>	Dochody budżetów miast na prawach powiatu <i>Revenue of cities with powiat status budgets</i>	Wydatki budżetów miast na prawach powiatu <i>Expenditure of cities with powiat status budgets</i>	Nakłady inwestycyjne w przedsiębiorstwach ^{bc} (ceny bieżące) <i>Investment outlays in enterprises^{bc} (current prices)</i>	Wartość brutto środków trwałych w przedsiębiorstwach ^{abd} (bieżące ceny ewidencyjne) <i>Gross value of fixed assets in enterprises^{abd} (current book-keeping prices)</i>	Podmioty gospodarki narodowej ^{ae} na 10 tys. ludności <i>Entities of the national economy^{ae} per 10 thous. population</i>	Lp. No.					
na 1 mieszkańca w zł <i>per capita in zł</i>											
2005	2016	2005	2016	2005	2016	2005	2016	2005	2016		
x	x	x	x	x	x	1615	3581	14600	29990	1110	1
589	937	x	x	x	x	1119	3582	11916	25251	685	2
422	759	x	x	x	x	976	1846	14924	39346	1426	3
533	880	x	x	x	x	1850	1903	12139	22668	938	4
421	909	x	x	x	x	2003	5826	13691	48021	980	5
591	933	x	x	x	x	2653	3564	24643	36408	1263	6
356	762	x	x	x	x	1273	4753	12157	23043	1227	7
x	x	x	x	x	x	2776	5118	32779	72453	1446	8
714	963	x	x	x	x	1826	4000	18888	33435	1384	9
528	885	x	x	x	x	4226	4373	27939	54611	895	10
682	1207	x	x	x	x	3234	3436	68654	147986	1771	11
508	866	x	x	x	x	2913	8908	29217	68302	1709	12
502	833	x	x	x	x	1592	3608	16959	39805	1016	13
567	1164	x	x	x	x	2887	6034	25985	60140	1640	14
467	904	x	x	x	x	1921	3655	18349	28239	1104	15
x	x	x	x	x	x	3960	6973	55720	86381	802	16
630	1166	x	x	x	x	776	995	10201	18163	744	17
495	883	x	x	x	x	398	1631	11707	21013	661	18
548	1059	x	x	x	x	836	1344	8352	26231	646	19
x	x	4113	6933	4199	6733	9426	16562	129311	198129	1021	20
x	x	x	x	x	x	960	2449	10265	22705	798	21
678	1015	x	x	x	x	461	2135	3654	12681	730	22
228	644	x	x	x	x	494	1933	2790	9738	667	23
616	874	x	x	x	x	1163	3370	13864	27761	724	24
535	974	x	x	x	x	835	2752	5637	14922	714	25
x	x	2515	5427	2349	5569	1619	2202	22321	43695	1089	26

jednostki lokalnej. ^e W rejestrze REGON; bez osób prowadzących gospodarstwa indywidualne w rolnictwie.
register; excluding persons tending private farms in agriculture.

Uwagi ogólne

1. Informacje o **poborze wody** dotyczą:
 - 1) w pozycji „na cele produkcyjne (poza rolnictwem, leśnictwem, łowiectwem i rybactwem)” — jednostek organizacyjnych (włączając farmy przemysłowego chowu zwierząt oraz zakłady zajmujące się produkcją roślinną) wnoszących opłaty za pobór z ujęć własnych rocznie 5 dam³ i więcej wody podziemnej albo 20 dam³ i więcej wody powierzchniowej lub odprowadzających rocznie 20 dam³ i więcej ścieków. Dane o poborze wody na potrzeby gospodarki narodowej i ludności nie obejmują wód pochodzących z odwadniania zakładów górniczych oraz obiektów budowlanych odprowadzonych do odbiornika bez wykorzystania;
 - 2) w pozycji „nawodnienia w rolnictwie i leśnictwie oraz napełnianie i uzupełnianie stawów rybnych” — jednostek organizacyjnych rolnictwa, leśnictwa i rybactwa zużywających wodę na potrzeby nawadniania gruntów rolnych i leśnych o powierzchni od 20 ha oraz na potrzeby eksploatacji stawów rybnych o powierzchni od 10 ha;
 - 3) w pozycji „eksploatacja sieci wodociągowej” — wszystkich jednostek nadzorujących pracę sieci wodociągowej (w tym również spółdzielni mieszkaniowych, spółek wodnych, zakładów usług wodnych, zakładów pracy itd.).
2. Dane o **ściekach** dotyczą ścieków odprowadzonych do wód lub do ziemi przez jednostki określone w ust. 1, pkt 1) i 3). Do tych samych jednostek odnoszą się dane o **wyposażeniu w oczyszczalnie ścieków**.

Jako **ścieki wymagające oczyszczenia** przyjęto wody odprowadzane siecią kanałów lub rowów otwartych bezpośrednio do wód lub do ziemi albo do sieci kanalizacyjnej z jednostek produkcyjnych (łącznie z zanieczyszczonymi wodami z odwadniania zakładów górniczych i chłodniczymi), z innych jednostek oraz z gospodarstw domowych.

Dane o **ściekach oczyszczanych** dotyczą ścieków oczyszczanych mechanicznie, chemicznie, biologicznie oraz z podwyższonym usuwaniem biogenów i odprowadzonych do wód lub do ziemi.

Przez **ścieki oczyszczane mechanicznie** rozumie się ścieki poddane procesowi usuwania jedynie zanieczyszczeń nierozpuszczalnych, tj. ciał stałych i tłuszczów ulegających osadzeniu lub flotacji.

Chemiczne oczyszczanie ścieków polega na wytrącaniu niektórych związków rozpuszczalnych względnie ich neutralizacji metodami chemicznymi, takimi jak koagulacja, sorpcja na węglu aktywnym itp.

General notes

1. *Information regarding water withdrawal concerns:*
 - 1) *in the item “for production purposes (excluding agriculture, forestry, hunting and fishing)” — organisational entities (including industrial livestock farming and crop production plants) making payments for the annual withdrawal of 5 dam³ or more of underground water, or 20 dam³ or more of surface water from their own sources, or discharging 20 dam³ or more of wastewater annually. Data regarding water withdrawal for needs of the national economy and population do not include water coming from irrigation of mines and construction facilities, which is discharged to reservoir without further use;*
 - 2) *in the item “irrigation in agriculture and forestry as well as filling and completing fish ponds” — agricultural, forest and fishing organizational entities, consuming water for irrigating agricultural or forest land of 20 ha or more in area, and for the purpose of exploiting fish ponds of 10 ha or more in area;*
 - 3) *in the item “exploitation of water supply network” — all entities responsible for the management of the water supply network (including housing cooperatives, water companies, waterworks, workplaces etc.).*
2. *Data regarding wastewater concern wastewater discharged into waters or into the ground by entities described in item 1, points 1) and 3). Data regarding equipment with wastewater treatment plants concern the same entities.*

Wastewater requiring treatment is understood as water discharged by means of open channel or ditch systems directly into waters or into the ground or sewage network of entities in production (including contaminated drainage water from mines and cooling water), other entities as well as households.

Data regarding treated wastewater concern wastewater treated mechanically, chemically, biologically, and with increased biogene removal, discharged into waters or into the ground.

Mechanical treatment of wastewater is understood as the process of removing only non-soluble pollutants, i.e., solid bodies and fats subject to settlement or floatation.

Chemical treatment of wastewater consists in precipitating certain soluble compounds, or their neutralization through chemical methods, such as coagulation, sorption on active carbon, etc.

Biologiczne oczyszczanie ścieków następuje w procesie mineralizacji przez drobnoustroje w środowisku wodnym w sposób naturalny (np. poprzez rolnicze wykorzystanie ścieków, zraszanie pól, stawy rybne) lub w urządzeniach sztucznych (złoża biologiczne, osad czynny) i polega na usuwaniu ze ścieków zanieczyszczeń organicznych oraz związków biogennych i refrakcyjnych.

Podwyższone usuwanie biogenów w ściekach następuje w oczyszczalniach ścieków o wysokoefektywnych technologiach oczyszczania (głównie biologicznych, a także chemicznych) umożliwiajączych zwiększoną redukcję azotu i fosforu.

Kilkustopniowe oczyszczanie odprowadzanych ścieków, np. biologiczne z podwyższonym usuwaniem biogenów lub mechaniczno-chemiczno-biologiczne, zakwalifikowano do najwyższego stopnia oczyszczania (z podwyższonym usuwaniem biogenów, biologicznego lub chemicznego).

Dane o **ludności korzystającej z oczyszczalni ścieków** podano w oparciu o szacunek liczby ludności obsługiwanej przez oczyszczalnię pracującą na sieci kanalizacyjnej.

W przypadku gdy miasto obsługiwane jest przez kilka oczyszczalni o różnym sposobie oczyszczania, o zakwalifikowaniu miasta do obsługiwanego przez poszczególne rodzaje oczyszczalni ścieków decyduje przewaga ilości ścieków oczyszczanych przez dany rodzaj oczyszczalni.

3. Informacje o emisji i redukcji zanieczyszczeń powietrza z zakładów szczególnie uciążliwych dla czystości powietrza dotyczą jednostek organizacyjnych ustalonych przez Ministra Ochrony Środowiska i Zasobów Naturalnych na podstawie określonej wysokości opłat wniesionych w 1986 r. za roczną emisję substancji zanieczyszczających powietrze według stawek określonych w rozporządzeniu Rady Ministrów z dnia 12 X 2015 r. w sprawie opłat za gospodarcze korzystanie ze środowiska i wprowadzanie w nim zmian (Dz.U. poz. 1875).

Ustalona zbiorowość badanych jednostek utrzymywana jest corocznie, co zapewnia m.in. porównywalność wyników badań i może być powiększana jedynie w szczególnych przypadkach, np. o jednostki nowo uruchomione lub rozbudowane o wysokiej skali progowej emisji zanieczyszczeń.

Dane o **emisji pyłów** dotyczą pyłów: ze spalania paliw, cementowo-wapienniczych i materiałów ogniotwałych, krzemowych, nawozów sztucznych, węglowo-grafitowych, sadzy oraz innych rodzajów zanieczyszczeń pyłowych.

Dane o **emisji gazów** dotyczą: dwutlenku siarki, tlenu węgla, tlenków azotu, węglowodorów oraz innych rodzajów zanieczyszczeń gazowych (bez dwutlenku węgla).

Dane o emisji pyłów i gazów obejmują emisję zorganizowaną (z urządzeń technologicznych i ogrzewczych) oraz niezorganizowaną (z hałd, składowisk, w toku przeładunku, z hal produkcyjnych itp.).

Biological treatment of wastewater occurs through mineralization processes caused by microorganisms in the natural water environment (e.g. through agricultural use of wastewater, field irrigation, fish ponds) or in artificial facilities (biofilters, activated sludge) and consists in the removal of organic pollutants or biogenous and refractive compounds from wastewater.

Increased biogene removal from sewage occurs in treatment plants with highly efficient treatment technologies (mostly biological, and also chemical) allowing for an increased reduction in nitrogen and phosphorus content.

A few steps treatment of discharged wastewater, e.g. biological with increased biogene removal or mechanical, chemical and biological, was classified as the highest degree of the treatment process (with increased biogene removal, biological or chemical).

Data concerning the population connected to wastewater treatment plants are presented on the basis of a number of people served by wastewater treatment plants working on sewage network.

When an urban area is served by several treatment plants with various methods of treatment, the predominate amount of wastewater treated by a given treatment plant determines the classification of the urban area in the appropriate type of wastewater treatment plant.

3. Information regarding emission and reduction of air pollutants from plants of significant nuisance to air quality concerns organizational entities established by the Minister of Environmental Protection and Natural Resources on the basis of the defined amount of fees borne in 1986 for the annual emission of substances polluting the air, according to rates defined in the decree of the Council of Ministers, dated 12 X 2015, regarding payments for economic use of the environment and modifications to it (Journal of Laws item 1875).

The established group of surveyed entities maintained annually which, i.a. assures comparability of data may only be increased in specific cases, e.g. by newly established or expanded entities with a high threshold of pollutant emission.

Data regarding particulate emission concern: particulates from the combustion of fuels, particulates from cement and lime, fire-resistant materials, silicates, artificial fertilizers, carbon and graphite, soot, as well as other types of particulates.

Data regarding gas emission concern: sulphur dioxide, carbon oxide, nitrogen oxides, hydrocarbons, as well as other types of gaseous pollutants (excluding carbon dioxide).

Data regarding particulate and gas emission include organized emission (from technological and heating facilities) and non-organized emission (from waste dumps and landfills, in the course of reloading, from production halls etc.).

Wielkość emisji z poszczególnych źródeł i poszczególnych rodzajów zanieczyszczeń ustalona została na drodze pomiarów lub na podstawie obliczeń z bilansu surowcowo-paliwowego w oparciu o wskaźniki emisji zanieczyszczeń dla charakterystycznych procesów technologicznych.

4. Ochrona przyrody polega na zachowaniu, zrównoważonym użytkowaniu oraz odnawianiu zasobów, tworów i składników przyrody (m.in. dziko występujących oraz objętych ochroną gatunkową roślin, zwierząt i grzybów, zwierząt prowadzących wędrowny tryb życia, siedlisk przyrodniczych); formami ochrony przyrody są: parki narodowe, rezerwy przyrody, parki krajobrazowe, obszary chronionego krajobrazu, stanowiska dokumentacyjne, użytki ekologiczne, zespoły przyrodniczo-krajobrazowe, obszary Natura 2000, pomniki przyrody, ochrona gatunkowa roślin, zwierząt i grzybów.

Podstawą prawną regulującą ustanowienie form ochrony przyrody jest ustawa z dnia 16 IV 2004 r. o ochronie przyrody (tekst jednolity: Dz.U. z 2016 r. poz. 2134, z późn. zm.); formy te tworzone są w drodze rozporządzenia Rady Ministrów lub Ministra Środowiska, zarządzenia regionalnego dyrektora ochrony środowiska, uchwały sejmiku województwa lub rady gminy.

Parki narodowe obejmują obszary wyróżniające się szczególnymi wartościami przyrodniczymi, naukowymi, społecznymi, kulturowymi i edukacyjnymi, o powierzchni nie mniejszej niż 1000 ha, na których ochronie podlega cała przyroda oraz walory krajobrazowe.

Parki narodowe tworzy się w celu: zachowania różnorodności biologicznej, zasobów, tworów i składników przyrody nieożywionej i walorów krajobrazowych, przywrócenia właściwego stanu zasobów i składników przyrody oraz odtworzenia zniekształconych siedlisk: przyrodniczych, roślin, zwierząt lub grzybów.

Rezerwy przyrody obejmują wyróżniające się szczególnymi wartościami przyrodniczymi, naukowymi, kulturowymi lub walorami krajobrazowymi obszary zachowane w stanie naturalnym lub mało zmienionym, ekosystemy, ostoje i siedliska przyrodnicze, a także siedliska: roślin, zwierząt i grzybów oraz twory i składniki przyrody nieożywionej.

Parki krajobrazowe obejmują obszary chronione ze względu na wartości przyrodnicze, historyczne i kulturowe oraz walory krajobrazowe w celu zachowania i popularyzacji tych wartości w warunkach zrównoważonego rozwoju.

Obszary chronionego krajobrazu obejmują tereny chronione ze względu na wyróżniający się krajobraz o zróżnicowanych ekosystemach, wartościowe ze względu na możliwość zaspokajania potrzeb związanych z turystyką i wypoczynkiem lub pełnią funkcję korytarzy ekologicznych.

The emission volumes of different pollutant types from various sources were estimated through measurements or on the basis of calculations of the raw material and fuel balance, based on pollutant emission indicators for the characteristic technological processes.

4. Nature protection consists in maintaining, sustainable use and renovation of nature resources, objects and elements (among others, plants, animals and fungi originally existing in environment as well as subjected to species protection, wandering and migratory animals, habitats); forms of nature protection are: national parks, nature reserves, landscape parks, protected landscape areas, documentation sites, ecological areas, landscape-nature complexes, Nature 2000 areas, monuments of nature, plant, animal and fungi species protection.

The legal basis regulating establishing forms of nature protection is the Law on Nature Protection, dated 16 IV 2004 (unified text: Journal of Laws 2016 item 2134, with later amendments); the forms are created by way of the decree of the Council of Ministers or the Minister of the Environment, the regulation of regional director for environmental protection, the resolution of voivodship regional council or gmina council.

National parks include protected areas distinguishing for particular natural, scientific, social, cultural and educational values, of the area of at least 1000 ha, where all nature elements and specific landscape features are protected.

National parks are created to: preserve biodiversity, resources, formations and elements of inanimate nature and landscape features, restore a proper state of resources and elements of nature, reconstruct distorted natural habitats of plants, animals or fungi.

Nature reserves include areas having essential value for the environmental, scientific, cultural and landscape reasons in natural or slightly changed state, ecosystems, refuges and natural sites. They also protect habitats of plants, animals, fungi and formations and elements of inanimate nature.

Landscape parks are areas protected for natural, historical and cultural values, as well as for landscape features. The aim of landscape park's creation is preservation, popularisation and dissemination of these values in conditions of sustainable development.

Protected landscape areas include areas protected for the sake of distinguishing landscape characterised by various ecosystem types. These areas are to be valuable because of their functions satisfying the needs of tourism and recreation and functions of ecological corridors.

Sieć Natura 2000 obejmuje obszary specjalnej ochrony ptaków (OSO) oraz specjalne obszary ochrony siedlisk (SOO), które do czasu utworzenia w drodze aktu prawnego są obszarami mającymi znaczenie dla Wspólnoty (OZW). Podstawą prawną jej funkcjonowania są: dyrektywa Parlamentu Europejskiego i Rady 2009/147/WE w sprawie ochrony dzikiego ptactwa, określająca kryteria do wyznaczenia ostoi dla gatunków ptaków zagrożonych wyginięciem oraz dyrektywa Rady 92/43/EWG w sprawie ochrony siedlisk przyrodniczych oraz dzikiej fauny i flory, określająca zasady ochrony pozostałych gatunków zwierząt, a także roślin i siedlisk przyrodniczych oraz procedury ochrony obszarów szczególnie ważnych przyrodniczo.

Pomniki przyrody są to pojedyncze twory przyrody żywej i nieożywionej lub ich skupiska o szczególnej wartości przyrodniczej, naukowej, kulturowej, historycznej lub krajo-brazowej oraz odznaczające się indywidualnymi cechami, wyróżniającymi je wśród innych tworów, okazałych rozmiarów drzewa, krzewy gatunków rodzimych lub obcych, źródła, wodospady, wywierzyska, skałki, jary, glazy narzutowe oraz jaskinie.

5. Odpady oznaczają każdą substancję lub przedmiot, których posiadacz pozbawia się, zamierza się pozbyć lub do których pozbycia się jest obowiązany. Dane o odpadach zostały opracowane w oparciu o ustawę z dnia 14 XII 2012 r. o odpadach (Dz.U. z 2013 r. poz. 21, z późn. zm.).

Informacje o **odpadach** opracowane zostały zgodnie z katalogiem odpadów wprowadzonym rozporządzeniem Ministra Środowiska z dnia 9 XII 2014 r. (Dz.U. poz. 1923).

Informacje o **ilości i rodzajach odpadów** dotyczą zakładów, które wytworzyły w ciągu roku powyżej 1 tys. t odpadów lub nagromadziły 1 mln t i więcej odpadów (z wyłączeniem odpadów komunalnych).

Od 2014 r. dane dotyczące odpadów odzyskanych i unieszkodliwionych obejmują odpady zagospodarowane przez wytwórcę we własnym zakresie. Dane za lata poprzednie dotyczą odpadów odzyskanych i unieszkodliwionych zarówno we własnym zakresie, jak i przekazanych innym odbiorcom w celu odzysku lub unieszkodliwienia.

Przez **odzysk odpadów** rozumie się jakiegokolwiek proces, którego głównym wynikiem jest to, aby odpady służyły użytecznemu zastosowaniu przez zastąpienie innych materiałów, które w przeciwnym przypadku zostałyby użyte do spełnienia danej funkcji, lub w wyniku którego odpady są przygotowywane do spełnienia takiej funkcji w danym zakładzie lub ogólnie w gospodarce.

Przez **unieszkodliwianie odpadów** rozumie się proces niebędący odzyskiem, nawet jeżeli wtórnym skutkiem takiego procesu jest odzysk substancji lub energii.

Przez **odpady składowane** należy rozumieć odpady umieszczone na składowiskach i w obiektach unieszkodliwiania odpadów (w tym haldach, stawach osadowych własnych i innych).

Natura 2000 network includes Special Protection Areas (SPA) and Special Areas of Conservation (SAC) that until the creation by way of legal act are Sites of Community Importance (SCI). The legal basis for its functioning are: Directive 2009/147/EC of the European Parliament and of the Council on the conservation of wild birds, that specifies the criteria to designate and manage special protection areas for endangered bird species as well as Council Directive 92/43/EEC on the conservation of natural habitats and of wild fauna and flora, that specifies the rules of protection of the rest of the animal and plant species as well as natural habitats and the procedures of protection of especially important natural areas.

Monuments of nature are single objects of animate and inanimate nature of special environmental, scientific, cultural, historical or landscape value and of distinctive individual features such as trees of impressive size, native and alien bushes, sources, waterfalls, exurgents, stones, ravines, erratic boulders and caves.

5. Waste means any substance or object which the holder discards or intends or is required to discard. Data on waste have been compiled on the basis of the Law on Waste, dated 14 XII 2012 (Journal of Laws 2013 item 21, with later amendments).

Information regarding waste was compiled with the waste catalogue introduced by the decree of the Minister of the Environment, dated 9 XII 2014 (Journal of Laws item 1923).

Information regarding the quantity and type of waste concerns plants which generated over 1 thous. t of waste in the course of the year or accumulated 1 mln t of waste and more (excluding municipal waste).

Since 2014 data on waste recovered and disposed included waste treated by waste producer on its own. Data on waste recovered and disposed for previous years included waste treated both by waste producer on its own and transferred to other recipient for recovery or disposal.

Recovery of waste shall mean any operation the principal result of which is waste serving a useful purpose by replacing other materials which would otherwise have been used to fulfill a particular function, or as a result of which waste is being prepared to fulfill that function, in the plant or generally in the economy.

Disposal of waste shall mean any operation which is not recovery even when the operation has a secondary consequence the reclamation of substances or energy.

Landfilled waste is understood as waste transferred to landfill areas and waste facilities (including on own and other landfills heaps, settling ponds).

Magazynowanie odpadów jest to czasowe przechowywanie odpadów, które obejmuje: wstępne magazynowanie odpadów przez ich wytwórcę, tymczasowe magazynowanie odpadów przez prowadzącego zbieranie odpadów, magazynowanie odpadów przez prowadzącego przetwarzanie odpadów.

Dane o odpadach dotychczas składowanych (nagromadzonych) dotyczą ilości odpadów zdeponowanych na terenach własnych zakładów w wyniku składowania w roku sprawozdawczym i w latach poprzednich.

6. Dane o nakładach na środki trwale służące ochronie środowiska i gospodarce wodnej prezentuje się zgodnie z Polską Klasyfikacją Statystyczną dotyczącą Działalności i Urzędzeń Związanych z Ochroną Środowiska, wprowadzoną rozporządzeniem Rady Ministrów z dnia 2 III 1999 r. (Dz.U. Nr 25, poz. 218). Klasyfikacja ta opracowana została na podstawie Międzynarodowej Standardowej Statystycznej Klasyfikacji EKG/ONZ dotyczącej Działalności i Urzędzeń Związanych z Ochroną Środowiska i Europejskiego Systemu Zbierania Informacji Ekonomicznych dotyczących Ochrony Środowiska (SERIEE) wdrożonego przez Unię Europejską.

Prezentowane dane dotyczą: osób prawnych i jednostek organizacyjnych niemających osobowości prawnej oraz osób fizycznych prowadzących działalność gospodarczą, w których liczba pracujących przekracza 9 osób (z wyłączeniem gospodarstw indywidualnych w rolnictwie oraz osób fizycznych i spółek cywilnych prowadzących działalność gospodarczą — prowadzących księgi przychodów i rozchodów), jednostek prowadzących działalność zaklasyfikowaną według PKD 2007 do sekcji „Administracja publiczna i obrona narodowa; obowiązkowe zabezpieczenia społeczne”, a także spółek wodno-ściekowych bez względu na liczbę pracujących.

7. Fundusze ochrony środowiska i gospodarki wodnej (Narodowy i wojewódzkie są to fundusze tworzone m.in. z opłat za korzystanie ze środowiska (tj. kwot pieniężnych pobieranych m.in. za: emisję zanieczyszczeń powietrza, umieszczanie odpadów na składowisku oraz za pobór i korzystanie z wód i wprowadzanie ścieków do wód lub do ziemi), kar za naruszenie wymagań w zakresie ochrony środowiska, spłat pożyczek udzielonych inwestorom.

Dane dotyczące funduszy ochrony środowiska i gospodarki wodnej (Narodowego i wojewódzkich) prezentuje się w ujęciu memoriałowym (z wyjątkiem kar za naruszenia wymagań w zakresie ochrony środowiska — w ujęciu kasowym).

8. Podziału nakładów na środki trwale służące ochronie środowiska i gospodarce wodnej według podregionów i powiatów dokonano na podstawie faktycznej lokalizacji inwestycji.

Waste storage means a temporary waste accumulation, which includes: preliminary storage of waste by its producer, temporary storage of waste by the unit collecting waste, storage of waste by the unit processing waste.

Data regarding landfilled up to now (accumulated) waste concern the quantity of waste deposited on the grounds of the plants generating it as a result depositing it during the reporting and previous years.

6. *Data regarding outlays on fixed assets of investments in environmental protection and water management are presented in accordance with the Polish Statistical Classification of Environmental Protection and Facilities, introduced on the basis of the decree of the Council of Ministers, dated 2 III 1999 (Journal of Laws No. 25, item 218). This classification was compiled on the basis of ECE/UN Single European Standard Statistical Classification of Environmental Protection Activities and Facilities as well as with European System for the Collection of Economic Information on the Environment (SERIEE), implemented by the European Union.*

The presented data refer to: legal persons and organizational entities without legal personality as well as natural persons conducting economic activity employing more than 9 persons (with the exception of private farms in agriculture as well as natural persons and civil land partnerships conducting economic activity — keeping the so-called revenues and expenses books), budgetary entities conducting economic activity classified according to NACE Rev. 2 to the section "Public administration and defence; compulsory social security" as well as water and sewage companies, regardless of the number of employees.

7. *Environmental protection and water management funds are funds created from income originating i.a. from: the payments for use of natural environment, (i.e.: payments collected i.a. for: emission of air pollutants, placement of waste in the landfill as well as withdrawal and use of water and releasing wastewater into water or the ground), the fines for violating environmental protection requirements, the repayments of loans granted for investors.*

Data concerning environmental protection and water management funds (National and voivodship) are presented on accrual basis (excluding fines for violating environmental protection requirements — on cash basis).

8. *The division of outlays on fixed assets in environmental protection and water management by subregions and powiats is made on the basis of the actual location of the investment.*

TABL. 1. **POBÓR WODY NA POTRZEBY GOSPODARKI NARODOWEJ I LUDNOŚCI W 2016 R.**
WATER WITHDRAWAL FOR NEEDS OF THE NATIONAL ECONOMY AND POPULATION IN 2016

WYSZCZEGÓLNIENIE SPECIFICATION	Ogółem Grand total	Na cele <i>For purposes of</i>							Na 1 km ² Per 1 km ²
		produkcyjne ^a <i>production^a</i>			nawodnień w rolnictwie i leśnictwie oraz napełniania i uzupełniania stawów rybnych <i>irrigation in agriculture and forestry as well as for filling and completing fish ponds</i>	eksploatacji sieci wodociągowej ^b <i>exploitation of water supply network^b</i>			
		razem <i>total</i>	w tym wody <i>of which waters</i>			razem <i>total</i>	wody <i>waters</i>		
			powierzchniowe <i>surface</i>	podziemne <i>under-ground</i>			powierzchniowe <i>surface</i>	podziemne <i>under-ground</i>	
w dam ² <i>in dam²</i>									
WOJEWÓDZTWO	2798498,6	2407316,0	2377467,0	29564,0	89006,0	302176,6	127464,2	174712,4	78,7
VOIVODSHIP									
Podregion (Subregion)									
ciechanowski	27972,1	3471,0	105,0	3366,0	3881,0	20620,1	—	20620,1	5,3
Powiaty: Powiats:									
ciechanowski	8135,9	2096,0	105,0	1991,0	407,0	5632,9	—	5632,9	7,7
mławski	5278,9	417,0	—	417,0	757,0	4104,9	—	4104,9	4,5
płoński	7076,3	714,0	—	714,0	1081,0	5281,3	—	5281,3	5,1
pultuski	4180,5	19,0	—	19,0	1332,0	2829,5	—	2829,5	5,1
żuromiński	3300,5	225,0	—	225,0	304,0	2771,5	—	2771,5	4,1
Podregion (Subregion)									
ostrolęcki	471647,1	422798,0	419328,0	3470,0	27668,0	21181,1	—	21181,1	72,5
Powiaty: Powiats:									
makowski	5438,7	174,0	—	174,0	2771,0	2493,7	—	2493,7	5,1
ostrolęcki	13454,8	1775,0	—	1775,0	8473,0	3206,8	—	3206,8	6,4
ostrowski	5839,0	585,0	—	585,0	715,0	4539,0	—	4539,0	4,8
przasnyski	16972,1	—	—	—	12165,0	4807,1	—	4807,1	13,9
wyszowski	6958,6	95,0	—	95,0	3544,0	3319,6	—	3319,6	7,9
Miasto na prawach powiatu: <i>City with powiat status:</i>									
Ostrolęka	422983,9	420169,0	419328,0	841,0	—	2814,9	—	2814,9	14585,7
Podregion (Subregion)									
radomski	1816265,2	1776938,0	1774015,0	2923,0	11282,0	28045,2	—	28045,2	315,2
Powiaty: Powiats:									
bialobrzeski	3920,7	181,0	—	181,0	2100,0	1639,7	—	1639,7	6,1
kozienicki	1778992,6	1774408,0	1774015,0	393,0	1669,0	2915,6	—	2915,6	1942,1
lipski	2360,7	251,0	—	251,0	748,0	1361,7	—	1361,7	3,2
przysuski	3213,1	791,0	—	791,0	900,0	1522,1	—	1522,1	4,0
radomski	9954,3	184,0	—	184,0	3287,0	6483,3	—	6483,3	6,5
szydlowiecki	3632,2	39,0	—	39,0	2064,0	1529,2	—	1529,2	8,0
zwoleński	2129,8	247,0	—	247,0	514,0	1368,8	—	1368,8	3,7
Miasto na prawach powiatu: <i>City with powiat status:</i>									
Radom	12061,8	837,0	—	837,0	—	11224,8	—	11224,8	107,7
Podregion (Subregion)									
m.st. Warszawa	256284,2	162494,0	160275,0	1934,0	—	93790,2	90786,8	3003,4	495,7
Miasto na prawach powiatu: <i>City with powiat status:</i>									
m.st. Warszawa	256284,2	162494,0	160275,0	1934,0	—	93790,2	90786,8	3003,4	495,7

^a Poza rolnictwem, leśnictwem, łowiectwem i rybactwem — z ujęć własnych. ^b Pobór wody na ujęciach przed wtłoczeniem do sieci.

^a Excluding agriculture, forestry, hunting and fishing — from own intakes. ^b Water withdrawal by intakes before entering the water supply network.

TABL. 1. **POBÓR WODY NA POTRZEBY GOSPODARKI NARODOWEJ I LUDNOŚCI W 2016 R. (dok.)**
WATER WITHDRAWAL FOR NEEDS OF THE NATIONAL ECONOMY AND POPULATION IN 2016 (cont.)

WYSZCZEGÓLNIENIE <i>SPECIFICATION</i>	Ogółem <i>Grand total</i>	Na cele <i>For purposes of</i>							Na 1 km ² <i>Per 1 km²</i>
		produkcyjne ^a <i>production^a</i>			nawodnień w rolnictwie i leśnictwie oraz napełniania i uzupełniania stawów rybnych <i>irrigation in agriculture and forestry as well as for filling and completing fish ponds</i>	eksploatacji sieci wodociągowej ^b <i>exploitation of water supply network^b</i>			
		razem <i>total</i>	w tym wody of which waters			razem <i>total</i>	wody <i>waters</i>		
			powierzchniowe <i>surface</i>	podziemne <i>under-ground</i>			powierzchniowe <i>surface</i>	podziemne <i>under-ground</i>	
<i>w dam² in dam²</i>									
Podregion (Subregion) warszawski wschodni.....	86181,7	3888,0	—	3888,0	15855,0	66438,7	33409,5	33029,2	16,9
Powiaty: <i>Powiats:</i>									
garwoliński	9807,3	601,0	—	601,0	4760,0	4446,3	—	4446,3	7,6
legionowski	38046,9	135,0	—	135,0	—	37911,9	33409,5	4502,4	97,6
miński	14838,2	189,0	—	189,0	7735,0	6914,2	—	6914,2	12,7
nowodworski	4516,3	512,0	—	512,0	—	4004,3	—	4004,3	6,5
otwocki.....	7893,2	1126,0	—	1126,0	960,0	5807,2	—	5807,2	12,8
wolomiński	11079,8	1325,0	—	1325,0	2400,0	7354,8	—	7354,8	11,6
Podregion (Subregion) warszawski zachodni.....	63929,3	9140,0	306,0	8834,0	16853,0	37936,3	—	37936,3	14,9
Powiaty: <i>Powiats:</i>									
grodziski.....	8488,3	69,0	—	69,0	3510,0	4909,3	—	4909,3	23,1
grójceki	16145,6	3604,0	—	3604,0	7767,0	4774,6	—	4774,6	12,7
piaseczyński	13553,9	2737,0	—	2737,0	2086,0	8730,9	—	8730,9	21,8
pruszkowski	7938,1	428,0	3,0	425,0	3490,0	4020,1	—	4020,1	32,3
sochaczewski.....	5945,1	997,0	297,0	700,0	—	4948,1	—	4948,1	8,1
warszawski zachodni	7668,4	1218,0	—	1218,0	—	6450,4	—	6450,4	14,4
żyrardowski.....	4189,9	87,0	6,0	81,0	—	4102,9	—	4102,9	7,9
Podregion (Subregion) płocki	50181,9	25906,0	23438,0	2468,0	5580,0	18695,9	3267,9	15428,0	15,0
Powiaty: <i>Powiats:</i>									
gostyniński	3719,5	58,0	—	58,0	864,0	2797,5	—	2797,5	6,0
płocki	10521,9	117,0	—	117,0	3890,0	6514,9	—	6514,9	5,9
sierpecki.....	5652,6	1615,0	—	1615,0	826,0	3211,6	—	3211,6	6,6
Miasto na prawach powiatu: <i>City with powiat status:</i>									
Płock.....	30287,9	24116,0	23438,0	678,0	—	6171,9	3267,9	2904,0	344,2
Podregion (Subregion) siedlecki.....	26037,1	2681,0	—	2681,0	7887,0	15469,1	—	15469,1	5,5
Powiaty: <i>Powiats:</i>									
łosicki.....	2441,0	504,0	—	504,0	184,0	1753,0	—	1753,0	3,2
siedlecki	9196,3	364,0	—	364,0	5361,0	3471,3	—	3471,3	5,7
sokolowski	4750,6	410,0	—	410,0	860,0	3480,6	—	3480,6	4,2
węgrowski	4808,0	446,0	—	446,0	1482,0	2880,0	—	2880,0	3,9
Miasto na prawach powiatu: <i>City with powiat status:</i>									
Siedlce.....	4841,2	957,0	—	957,0	—	3884,2	—	3884,2	151,3

a Poza rolnictwem, leśnictwem, łowiectwem i rybactwem — z ujęć własnych. *b* Pobór wody na ujęciach przed wtłoczeniem do sieci.

a Excluding agriculture, forestry, hunting and fishing — from own intakes. *b* Water withdrawal by intakes before entering the water supply network.

TABL. 2. POWIERZCHNIA I POBÓR WODY DO NAWODNIENI W ROLNICTWIE I LEŚNICTWIE ORAZ NAPELNIANIA STAWÓW RYBNYCH W 2016 R.
AREA AND WATER WITHDRAWAL FOR IRRIGATION IN AGRICULTURE AND FORESTRY AS WELL AS WATER FOR FILLING FISH PONDS IN 2016

WYSZCZEGÓLNIENIE SPECIFICATION	Powierzchnia w ha Total area in ha		Pobór wody w dam ³ Water withdrawal in dam ³			
	nawadnianych użytków rolnych i gruntów leśnych ^a irrigated agricul- tural and forest lands ^a	napelnianych stawów rybnych ^b filled fish ponds ^b	do nawadniania użytków rolnych i gruntów leśnych ^c for irrigation of agricultural and forest lands ^c		do napelniania i uzupełniania stawów rybnych for filling and completing fish ponds	
			ogółem total	na 1 ha per 1 ha	ogółem total	na 1 ha per 1 ha
WOJEWÓDZTWO <i>VOIVODSHIP</i>	12639	3469	31286	2,5	57720	16,6
Podregion (Subregion) ciechanowski	1033	154	2121	2,1	1760	11,4
Powiaty: <i>Powiats:</i>						
ciechanowski	168	—	407	2,4	—	—
mławski	75	80	197	2,6	560	7,0
płoński	629	—	1081	1,7	—	—
pultuski	45	74	132	2,9	1200	16,2
żuromiński	116	—	304	2,6	—	—
Podregion (Subregion) ostrolęcki	9480	230	22158	2,3	5510	24,0
Powiaty: <i>Powiats:</i>						
makowski	1119	—	2771	2,5	—	—
ostrolęcki	2470	230	2963	1,2	5510	24,0
ostrowski	511	—	715	1,4	—	—
przasnyski	3970	—	12165	3,1	—	—
wyszkowski	1410	—	3544	2,5	—	—
Miasto na prawach powiatu: <i>City with powiat status:</i>						
Ostrolęka	—	—	—	—	—	—
Podregion (Subregion) radomski	112	846	112	1,0	11170	13,2
Powiaty: <i>Powiats:</i>						
białobrzeski	—	36	—	—	2100	58,3
kozienicki	—	152	—	—	1669	11,0
lipski	—	68	—	—	748	11,0
przysuski	—	95	—	—	900	9,5
radomski	—	360	—	—	3287	9,1
szydłowiecki	—	122	—	—	2064	16,9
zwoleński	112	13	112	1,0	4,2	30,9
Miasto na prawach powiatu: <i>City with powiat status:</i>						
Radom	—	—	—	—	—	—
Podregion (Subregion) m.st. Warszawa	—	—	—	—	—	—
Miasto na prawach powiatu: <i>City with powiat status:</i>						
m.st. Warszawa	—	—	—	—	—	—

a, b Obiekty o powierzchni co najmniej: a — 20 ha, b — 10 ha. c Łącznie z poborem ścieków do nawodnień.
a, b Facilities with an area of at least: a — 20 ha, b — 10 ha. c Including wastewater withdrawal for irrigation.

TABL. 2. **POWIERZCHNIA I POBÓR WODY DO NAWODNIEN W ROLNICTWIE I LEŚNICTWIE ORAZ NAPELNIANIA STAWÓW RYBNYCH W 2016 R. (dok.)**
AREA AND WATER WITHDRAWAL FOR IRRIGATION IN AGRICULTURE AND FORESTRY AS WELL AS WATER FOR FILLING FISH PONDS IN 2016 (cont.)

WYSZCZEGÓLNIENIE SPECIFICATION	Powierzchnia w ha Total area in ha		Pobór wody w dam ³ Water withdrawal in dam ³			
	nawadnianych użytków rolnych i gruntów leśnych ^a irrigated agricul- tural and forest lands ^a	napelnianych stawów rybnych ^b filled fish ponds ^b	do nawadniania użytków rolnych i gruntów leśnych ^c for irrigation of agricultural and forest lands ^c		do napelniania i uzupełniania stawów rybnych for filling and completing fish ponds	
			ogółem total	na 1 ha per 1 ha	ogółem total	na 1 ha per 1 ha
Podregion (Subregion) warszawski wschodni...	546	677	1415	2,6	14440	21,3
Powiaty: Powiats:						
garwoliński	146	194	38	0,3	4722	24,3
legionowski	—	—	—	—	—	—
miński	241	397	67	0,3	7668	19,3
nowodworski	—	—	—	—	—	—
otwocki	120	—	960	8,0	—	—
wolomiński	39	86	350	9,0	2050	23,8
Podregion (Subregion) warszawski zachodni...	—	734	—	—	16853	23,0
Powiaty: Powiats:						
grodziski	—	147	—	—	3510	23,9
grójecki	—	274	—	—	7767	28,3
piaseczyński	—	104	—	—	2086	20,1
pruskowski	—	209	—	—	3490	16,7
sochaczewski	—	—	—	—	—	—
warszawski zachodni	—	—	—	—	—	—
żyrardowski	—	—	—	—	—	—
Podregion (Subregion) plocki	1118	11	5137	4,6	443	40,3
Powiaty: Powiats:						
gostyński	80	11	421	5,3	443	40,3
plocki	848	—	3890	4,6	—	—
sierpecki	190	—	826	4,3	—	—
Miasto na prawach powiatu: City with powiat status:						
Plock	—	—	—	—	—	—
Podregion (Subregion) siedlecki	350	817	343	1,0	7544	9,2
Powiaty: Powiats:						
łosicki	—	23	—	—	184	8,0
siedlecki	315	586	238	0,8	5123	8,7
sokolowski	—	86	—	—	860	10,0
węgrowski	35	122	105	3,0	1377	11,3
Miasto na prawach powiatu: City with powiat status:						
Siedlce	—	—	—	—	—	—

a, b Obiekty o powierzchni co najmniej: a — 20 ha, b — 10 ha. c Łącznie z poborem ścieków do nawodnień.
a, b Facilities with an area of at least: a — 20 ha, b — 10 ha. c Including wastewater withdrawal for irrigation.

TABL. 3. **ZUŻYCIE WODY NA POTRZEBY GOSPODARKI NARODOWEJ I LUDNOŚCI W 2016 R.**
WATER CONSUMPTION FOR NEEDS OF THE NATIONAL ECONOMY AND POPULATION IN 2016

WYSZCZEGÓLNIENIE SPECIFICATION	Ogółem Total	Przemysł Industry	Rolnictwo i leśnictwo ^a Agriculture and forestry ^a	Eksploatacja sieci wodociągowej ^b Exploitation of water supply network ^b	Przemysł Industry	Rolnictwo i leśnictwo ^a Agriculture and forestry ^a	Eksploatacja sieci wodociągowej ^b Exploitation of water supply network ^b
	w dam ³ in dam ³				w % ogółem in % of total		
WOJEWÓDZTWO <i>VOIVODSHIP</i>	2747914,9	2406652,0	89006,0	252256,9	87,6	3,2	9,2
Podregion (Subregion) ciechanowski	24353,7	3778,0	3881,0	16694,7	15,5	15,9	68,6
Powiaty: <i>Poviats:</i>							
ciechanowski	7113,6	2202,0	407,0	4504,6	31,0	5,7	63,3
mławski	5132,0	617,0	757,0	3758,0	12,0	14,8	73,2
płoński	5809,1	715,0	1081,0	4013,1	12,3	18,6	69,1
pultuski	3533,0	19,0	1332,0	2182,0	0,5	37,7	61,8
żuromiński.....	2766,0	225,0	304,0	2237,0	8,1	11,0	80,9
Podregion (Subregion) ostrolęcki.....	467282,8	422930,0	27668,0	16684,8	90,5	5,9	3,6
Powiaty: <i>Poviats:</i>							
makowski.....	5068,3	174,0	2771,0	2123,3	3,4	54,7	41,9
ostrolęcki	12959,4	1777,0	8473,0	2709,4	13,7	65,4	20,9
ostrowski.....	4389,9	580,0	715,0	3094,9	13,2	16,3	70,5
przasnyski.....	16369,0	—	12165,0	4204,0	—	74,3	25,7
wyszowski.....	6380,4	98,0	3544,0	2738,4	1,5	55,5	42,9
Miasto na prawach powiatu: <i>City with powiat status:</i>							
Ostrolęka	422115,8	420301,0	—	1814,8	99,6	—	0,4
Podregion (Subregion) radomski.....	1810123,2	1776828,0	11282,0	22013,2	98,2	0,6	1,2
Powiaty: <i>Poviats:</i>							
białobrzeski.....	3611,4	183,0	2100,0	1328,4	5,1	58,1	36,8
kozienicki	1778310,0	1774369,0	1669,0	2272,0	99,8	0,1	0,1
lipski.....	2187,7	257,0	748,0	1182,7	11,7	34,2	54,1
przysuski.....	2843,2	681,0	900,0	1262,2	24,0	31,7	44,4
radomski.....	8866,4	187,0	3287,0	5392,4	2,1	37,1	60,8
szydlowiecki.....	3144,6	41,0	2064,0	1039,6	1,3	65,6	33,1
zwoleński	1740,8	247,0	514,0	979,8	14,2	29,5	56,3
Miasto na prawach powiatu: <i>City with powiat status:</i>							
Radom	9419,1	863,0	—	8556,1	9,2	—	90,8
Podregion (Subregion) m.st. Warszawa	267928,9	162967,0	—	104961,9	60,8	—	39,2
Miasto na prawach powiatu: <i>City with powiat status:</i>							
m.st. Warszawa	267928,9	162967,0	—	104961,9	60,8	—	39,2

^a Woda zużyta do nawadniania w rolnictwie i leśnictwie oraz napelniania i uzupełniania stawów rybnych. ^b Bez zużycia wody na cele przemysłowe z wodociągów stanowiących własność gmin, wojewódzkich zakładów usług wodnych i spółek wodnych.

^a Water consumption for irrigation in agriculture and forestry as well as for filling and completing fish ponds. ^b Excluding consumption of water for industrial purposes by water supply networks owned by gminas, voivodship waterworks and water companies.

TABL. 3. **ŻUŻYCIE WODY NA POTRZEBY GOSPODARKI NARODOWEJ I LUDNOŚCI W 2016 R. (dok.)**
WATER CONSUMPTION FOR NEEDS OF THE NATIONAL ECONOMY AND POPULATION IN 2016 (cont.)

WYSZCZEGÓLNIENIE SPECIFICATION	Ogółem Total	Przemysł Industry	Rolnictwo i leśnictwo ^a Agriculture and forestry ^a	Eksploatacja sieci wodociagowej ^b Exploitation of water supply network ^b	Przemysł Industry	Rolnictwo i leśnictwo ^a Agriculture and forestry ^a	Eksploatacja sieci wodociagowej ^b Exploitation of water supply network ^b
	w dam ³ in dam ³				w % ogółem in % of total		
Podregion (Subregion) warszawski wschodni.....	48405,6	4202,0	15855,0	28348,6	8,7	32,8	58,6
Powiaty: <i>Powiats:</i>							
garwoliński.....	9716,4	835,0	4760,0	4121,4	8,6	49,0	42,4
legionowski.....	3833,3	126,0	—	3707,3	3,3	—	96,7
miński.....	13602,3	170,0	7735,0	5697,3	1,2	56,9	41,9
nowodworski.....	3778,2	578,0	—	3200,2	15,3	—	84,7
otwocki.....	6320,0	1089,0	960,0	4271,0	17,2	15,2	67,6
wolomiński.....	11155,4	1404,0	2400,0	7351,4	12,6	21,5	65,9
Podregion (Subregion) warszawski zachodni.....	60184,4	7428,0	16853,0	35903,4	12,3	28,0	59,7
Powiaty: <i>Powiats:</i>							
grodziski.....	7693,0	71,0	3510,0	4112,0	0,9	45,6	53,5
grójceki.....	14919,4	3623,0	7767,0	3529,4	24,3	52,1	23,7
piaseczyński.....	11994,8	1071,0	2086,0	8837,8	8,9	17,4	73,7
pruskowski.....	11023,4	375,0	3490,0	7158,4	3,4	31,7	64,9
sochaczewski.....	5484,9	1407,0	—	4077,9	25,7	—	74,3
warszawski zachodni.....	5953,4	797,0	—	5156,4	13,4	—	86,6
żyrardowski.....	3115,5	84,0	—	3031,5	2,7	—	97,3
Podregion (Subregion) płocki.....	45846,9	25834,0	5580,0	14432,9	56,3	12,2	31,5
Powiaty: <i>Powiats:</i>							
gostyniński.....	2784,5	34,0	864,0	1886,5	1,2	31,0	67,8
płocki.....	9018,2	232,0	3890,0	4896,2	2,6	43,1	54,3
sierpecki.....	5008,7	1615,0	826,0	2567,7	32,2	16,5	51,3
Miasto na prawach powiatu: <i>City with powiat status:</i>							
Płock.....	29035,5	23953,0	—	5082,5	82,5	—	17,5
Podregion (Subregion) siedlecki.....	23789,4	2685,0	7887,0	13217,4	11,3	33,2	55,6
Powiaty: <i>Powiats:</i>							
łosicki.....	2064,4	504,0	184,0	1376,4	24,4	8,9	66,7
siedlecki.....	8992,6	414,0	5361,0	3217,6	4,6	59,6	35,8
sokolowski.....	4336,4	412,0	860,0	3064,4	9,5	19,8	70,7
węgrowski.....	4317,4	445,0	1482,0	2390,4	10,3	34,3	55,4
Miasto na prawach powiatu: <i>City with powiat status:</i>							
Siedlce.....	4078,6	910,0	—	3168,6	22,3	—	77,7

^a Woda zużyta do nawadniania w rolnictwie i leśnictwie oraz napelniania i uzupełniania stawów rybnych. ^b Bez zużycia wody na cele przemysłowe z wodociągów stanowiących własność gmin, wojewódzkich zakładów usług wodnych i spółek wodnych.

^a Water consumption for irrigation in agriculture and forestry as well as for filling and completing fish ponds. ^b Excluding consumption of water for industrial purposes by water supply networks owned by gminas, voivodship waterworks and water companies.

TABL. 4. ŚCIEKI PRZEMYSŁOWE I KOMUNALNE ORAZ LUDNOŚĆ KORZYSTAJĄCA Z OCZYSZCZALNI ŚCIEKÓW
W 2016 R.
INDUSTRIAL AND MUNICIPAL WASTEWATER AND POPULATION CONNECTED TO WASTEWATER TREATMENT
PLANTS IN 2016

WYSZCZEGÓLNIENIE SPECIFICATION	Ścieki wymagające oczyszczenia ^a Wastewater requiring treatment ^a					nieoczyszczone w dam ³ untreated in dam ³	Ludność korzystająca z oczyszczalni ścieków w % ludności ogółem ^b Population connected to wastewater treatment plants in % of total population ^b
	ogółem grand total	oczyszczone treated					
		razem total	mechanicznie mechanically	chemicznie ^c i biologicznie chemically ^c and biologically	z podwyższonym usuwaniami biogenów with increased biogene removal		
	w dam ³	in dam ³	w % ścieków oczyszczanych in % of wastewater treated				
WOJEWÓDZTWO..... <i>VOIVODSHIP</i>	247072	244016	1,7	22,3	76,1	3056	71,9
Podregion (Subregion) ciechanowski.....	9631	9602	—	39,3	60,7	29	45,0
Powiaty: <i>Powiaty:</i>							
ciechanowski.....	4450	4450	—	16,9	83,1	—	62,0
mławski.....	1644	1644	—	100,0	—	—	40,8
płoński.....	1640	1640	—	39,9	60,1	—	36,9
pułtuski.....	1317	1317	—	13,4	86,6	—	42,1
żuromiński.....	580	551	—	100,0	—	29	36,2
Podregion (Subregion) ostrolęcki.....	18950	18941	8,5	54,6	36,9	9	48,3
Powiaty: <i>Powiaty:</i>							
makowski.....	778	778	—	100,0	—	—	32,1
ostrolęcki.....	2150	2141	—	57,2	42,8	9	25,1
ostrowski.....	1629	1629	10,9	28,5	60,6	—	41,3
przasnyski.....	1504	1504	—	9,3	90,7	—	53,4
wyszkowski.....	1862	1862	—	25,4	74,6	—	54,9
Miasto na prawach powiatu: <i>City with powiat status:</i>							
Ostrolęka.....	11027	11027	13,0	65,8	21,2	—	97,2
Podregion (Subregion) radomski.....	22707	20261	9,3	28,3	62,4	2446	62,0
Powiaty: <i>Powiaty:</i>							
białobrzezki.....	620	620	—	17,7	82,3	—	30,2
kozienicki.....	6429	4016	46,5	19,7	33,8	2413	70,5
lipski.....	852	852	—	100,0	—	—	28,8
przysuski.....	984	984	—	100,0	—	—	36,2
radomski.....	2812	2791	0,1	86,1	13,8	21	41,2
sztydlowiecki.....	417	417	—	20,4	79,6	—	37,0
zwoleński.....	520	509	—	100,0	—	11	34,9
Miasto na prawach powiatu: <i>City with powiat status:</i>							
Radom.....	10073	10072	0,2	—	99,8	1	99,0
Podregion (Subregion) m.st. Warszawa.....	102674	102664	—	1,8	98,2	10	98,4
Miasto na prawach powiatu: <i>City with powiat status:</i>							
m.st. Warszawa.....	102674	102664	—	1,8	98,2	10	98,4

^a Odprowadzone do wód lub do ziemi. ^b Ludność korzystająca z oczyszczalni ścieków — na podstawie szacunków, ludność ogółem — na podstawie bilansów. ^c Dotyczy tylko ścieków przemysłowych.

^a Discharged into waters or into the ground. ^b Population connected to wastewater treatment plants — estimated data, total population — based on balances. ^c Concerning only industrial wastewater.

TABL. 4. ŚCIEKI PRZEMYSŁOWE I KOMUNALNE ORAZ LUDNOŚĆ KORZYSTAJĄCA Z OCZYSZCZALNI ŚCIEKÓW
W 2016 R. (dok.)
INDUSTRIAL AND MUNICIPAL WASTEWATER AND POPULATION CONNECTED TO WASTEWATER TREATMENT
PLANTS IN 2016 (cont.)

WYSZCZEGÓLNIENIE SPECIFICATION	Ścieki wymagające oczyszczenia ^a Wastewater requiring treatment ^a					nieoczyszczone w dam ³ untreated in dam ³	Ludność korzystająca z oczyszczalni ścieków w % ludności ogółem ^b Population connected to wastewater treatment plants in % of total population ^b
	ogółem grand total	oczyszczone treated					
		razem total	mechanicznie mechanically	chemicznie ^c i biologicznie chemically ^c and biologically	z podwyższonym usuwaniami biogenów with increased biogene removal		
w dam ³ in dam ³		w % ścieków oczyszczanych in % of wastewater treated					
Podregion (Subregion) warszawski wschodni...	26769	26604	0,8	20,1	79,0	165	61,6
Powiaty: Powiats:							
garwoliński	2607	2541	—	41,8	58,2	66	47,1
legionowski	4309	4309	—	2,9	97,1	—	72,4
miński	3636	3615	—	30,0	70,0	21	57,7
nowodworski	2403	2327	—	63,3	36,7	76	61,5
otwocki	4133	4133	5,4	4,3	90,3	—	63,8
włomiński	9681	9679	—	14,9	85,1	2	64,3
Podregion (Subregion) warszawski zachodni....	35080	34928	0,7	27,6	71,6	152	66,2
Powiaty: Powiats:							
grodziski	2602	2602	—	10,0	90,0	—	59,5
grójceki	4570	4551	2,9	34,3	62,8	19	44,1
piaseczyński	9512	9396	0,7	41,3	58,0	116	66,3
pruskowski	7763	7757	—	9,8	90,2	6	86,2
sochaczewski	2819	2816	0,9	32,6	66,5	3	50,5
warszawski zachodni	5707	5706	0,5	3,0	96,5	1	70,5
żyrardowski	2107	2100	—	100,0	—	7	71,0
Podregion (Subregion) płocki	21825	21823	0,2	69,5	30,3	2	60,5
Powiaty: Powiats:							
gostyński	879	877	—	93,0	7,0	2	48,5
płocki	1467	1467	3,0	68,2	28,8	—	30,4
sierpecki	1877	1877	—	41,1	58,9	—	49,5
Miasto na prawach powiatu: City with powiat status:							
Płock	17602	17602	—	71,5	28,5	—	97,4
Podregion (Subregion) siedlecki	9436	9193	0,3	26,4	73,4	243	55,8
Powiaty: Powiats:							
łosicki	798	591	—	100,0	—	207	52,6
siedlecki	1499	1499	1,5	54,1	44,4	—	41,0
sokołowski	1973	1973	—	26,3	73,7	—	42,9
węgrowski	1374	1338	—	37,6	62,4	36	39,3
Miasto na prawach powiatu: City with powiat status:							
Siedlce	3792	3792	—	—	100,0	—	96,4

^a Odprowadzone do wód lub do ziemi. ^b Ludność korzystająca z oczyszczalni ścieków — na podstawie szacunków, ludność ogółem — na podstawie bilansów.
^c Dotyczy tylko ścieków przemysłowych.

^a Discharged into waters or into the ground. ^b Population connected to wastewater treatment plants — estimated data, total population — based on balances.
^c Concerning only industrial wastewater.

TABL. 5. **OCZYSZCZALNIE ŚCIEKÓW W 2016 R.**
Stan w dniu 31 XII
WASTEWATER TREATMENT PLANTS IN 2016
As of 31 XII

WYSZCZEGÓLNIENIE SPECIFICATION	Przemysłowe <i>Industrial</i>						Komunalne ^a <i>Municipal^a</i>					
	ogółem <i>total</i>		w tym <i>of which</i>				ogółem <i>total</i>		w tym <i>of which</i>			
			biologiczne <i>biological</i>		z podwyższonym usuwaniam biogenów <i>with increased biogene removal</i>				biologiczne <i>biological</i>		z podwyższonym usuwaniam biogenów <i>with increased biogene removal</i>	
	liczba <i>number</i>	prze- pustowość w m ³ /d <i>capacity in m³/24 h</i>	liczba <i>number</i>	prze- pustowość w m ³ /d <i>capacity in m³/24 h</i>	liczba <i>number</i>	prze- pustowość w m ³ /d <i>capacity in m³/24 h</i>	liczba <i>number</i>	prze- pustowość w m ³ /d <i>capacity in m³/24 h</i>	liczba <i>number</i>	prze- pustowość w m ³ /d <i>capacity in m³/24 h</i>	liczba <i>number</i>	prze- pustowość w m ³ /d <i>capacity in m³/24 h</i>
WOJEWÓDZTWO <i>VOIVODSHIP</i>	116	327589	84	144844	10	16101	323	1088489	254	172027	69	916462
Podregion (Subregion) ciechanowski	7	14594	6	8594	1	6000	38	43663	33	18777	5	24886
Powiaty: <i>Powiaty:</i>												
ciechanowski	2	12000	1	6000	1	6000	9	15015	7	2365	2	12650
mławski	2	309	2	309	—	—	7	9840	7	9840	—	—
płoński	2	1785	2	1785	—	—	9	7316	8	1316	1	6000
pułtuski	—	—	—	—	—	—	8	7802	6	1566	2	6236
żuromiński	1	500	1	500	—	—	5	3690	5	3690	—	—
Podregion (Subregion) ostrolęcki	17	69384	11	31594	1	3000	35	54705	28	15845	7	38860
Powiaty: <i>Powiaty:</i>												
makowski	2	660	2	660	—	—	4	7898	4	7898	—	—
ostrolęcki	4	5875	3	2875	1	3000	10	3020	9	2770	1	250
ostrowski	2	1650	1	700	—	—	7	10684	6	2684	1	8000
przasnyski	—	—	—	—	—	—	5	6227	3	427	2	5800
wyszkowski	2	300	2	300	—	—	8	6876	6	2066	2	4810
Miasto na prawach powiatu: <i>City with powiat status:</i>												
Ostrolęka	7	60899	3	27059	—	—	1	20000	—	—	1	20000
Podregion (Subregion) radomski	20	121716	12	10976	—	—	49	81538	40	26175	9	55363
Powiaty: <i>Powiaty:</i>												
białobrzezki	1	52	1	52	—	—	5	5526	4	1526	1	4000
kozienicki	9	112560	2	3120	—	—	12	7883	7	2040	5	5843
lipski	—	—	—	—	—	—	5	3437	5	3437	—	—
przysuski	1	4800	1	4800	—	—	6	2993	6	2993	—	—
radomski	6	2237	5	937	—	—	11	12714	10	12014	1	700
szydlowiecki	—	—	—	—	—	—	4	5280	3	780	1	4500
zwoleniński	3	2067	3	2067	—	—	5	3385	5	3385	—	—
Miasto na prawach powiatu: <i>City with powiat status:</i>												
Radom	—	—	—	—	—	—	1	40320	—	—	1	40320
Podregion (Subregion) m.st. Warszawa	4	10236	1	140	—	—	5	523225	2	4300	3	518925
Miasto na prawach powiatu: <i>City with powiat status:</i>												
m.st. Warszawa	4	10236	1	140	—	—	5	523225	2	4300	3	518925

^a Pracujące na sieci kanalizacyjnej.
^a Working on sewage network.

TABL. 5. **OCZYSZCZALNIE ŚCIEKÓW W 2016 R. (dok.)**
Stan w dniu 31 XII
WASTEWATER TREATMENT PLANTS IN 2016 (cont.)
As of 31 XII

WYSZCZEGÓLNIENIE SPECIFICATION	Przemysłowe <i>Industrial</i>						Komunalne ^a <i>Municipal^a</i>					
	ogółem <i>total</i>		w tym <i>of which</i>				ogółem <i>total</i>		w tym <i>of which</i>			
			biologiczne <i>biological</i>		z podwyższonym usuwaniam biogenów <i>with increased biogene removal</i>				biologiczne <i>biological</i>		z podwyższonym usuwaniam biogenów <i>with increased biogene removal</i>	
liczba <i>number</i>	prze- pustowość w m ³ /d <i>capacity in m³/24 h</i>	liczba <i>number</i>	prze- pustowość w m ³ /d <i>capacity in m³/24 h</i>	liczba <i>number</i>	prze- pustowość w m ³ /d <i>capacity in m³/24 h</i>	liczba <i>number</i>	prze- pustowość w m ³ /d <i>capacity in m³/24 h</i>	liczba <i>number</i>	prze- pustowość w m ³ /d <i>capacity in m³/24 h</i>	liczba <i>number</i>	prze- pustowość w m ³ /d <i>capacity in m³/24 h</i>	
Podregion (Subregion) warszawski wschodni	17	10706	14	5586	2	2620	53	94430	43	32220	10	62210
Powiaty: <i>Powiats:</i>												
garwoliński	1	2500	—	—	1	2500	16	14990	15	7990	1	7000
legionowski	2	95	2	95	—	—	4	9022	2	612	2	8410
miński	5	1788	5	1788	—	—	15	20133	13	5683	2	14450
nowodworski	3	243	3	243	—	—	6	13077	4	9327	2	3750
otwocki	2	2600	1	100	—	—	5	17600	3	1000	2	16600
wołomiński	4	3480	3	3360	1	120	7	19608	6	7608	1	12000
Podregion (Subregion) warszawski zachodni	30	24646	24	20516	4	3890	60	190262	35	45034	25	145228
Powiaty: <i>Powiats:</i>												
grodziski	—	—	—	—	—	—	3	14370	2	370	1	14000
grójceki	6	6276	4	5046	1	1200	15	20531	9	4214	6	16317
piaseczyński	6	9121	5	9021	1	100	10	39519	5	13524	5	25995
pruszkowski	4	707	4	707	—	—	9	54023	7	2338	2	51685
sochaczewski	7	6272	5	4112	1	1950	9	14630	6	1940	3	12690
warszawski zachodni	5	2110	4	1470	1	640	9	24587	1	46	8	24541
żyrardowski	2	160	2	160	—	—	5	22602	5	22602	—	—
Podregion (Subregion) płocki	13	71694	9	63015	2	591	45	48850	40	17400	5	31450
Powiaty: <i>Powiats:</i>												
gostyniński	2	450	2	450	—	—	9	9118	8	8918	1	200
płocki	5	4824	2	105	2	591	25	31772	22	7022	3	24750
sierpecki	2	2553	2	2553	—	—	11	7960	10	1460	1	6500
Miasto na prawach powiatu: <i>City with powiat status:</i>												
Płock	4	63867	3	59907	—	—	—	—	—	—	—	—
Podregion (Subregion) siedlecki	8	4613	7	4423	—	—	38	51816	33	12276	5	39540
Powiaty: <i>Powiats:</i>												
łosicki	1	1400	1	1400	—	—	10	2253	10	2253	—	—
siedlecki	4	763	3	573	—	—	14	4865	12	4375	2	490
sokołowski	2	1800	2	1800	—	—	5	12213	4	2213	1	10000
węgrowski	1	650	1	650	—	—	8	8485	7	3435	1	5050
Miasto na prawach powiatu: <i>City with powiat status:</i>												
Siedlce	—	—	—	—	—	—	1	24000	—	—	1	24000

^a Pracujące na sieci kanalizacyjnej.
^a Working on sewage network.

TABL. 6. **EMISJA I REDUKCJA ZANIECZYSZCZEŃ POWIETRZA^a W 2016 R.**
EMISSION AND REDUCTION OF AIR POLLUTANTS^a IN 2016

WYSZCZEGÓLNIENIE SPECIFICATION	Emisja zanieczyszczeń w t Emission of air pollutants in t				Zanieczyszczenia zatrzymane w urządzeniach do redukcji zanieczyszczeń w % zanieczyszczeń wytworzonych Pollutants retained in pollutant reduction systems in % of pollutants produced	
	pyłowych <i>particulates</i>		gazowych (bez dwutlenku węgla) <i>gases (excluding carbon dioxide)</i>		pyłowe <i>particulates</i>	gazowe (bez dwutlenku węgla) <i>gases (excluding carbon dioxide)</i>
	ogółem <i>total</i>	w tym ze spalania paliw <i>of which from the combustion of fuels</i>	ogółem <i>total</i>	w tym dwutlenek siarki <i>of which sulphur dioxide</i>		
WOJEWÓDZTWO VOIVODSHIP	2794	2167	84272	33479	99,8	70,3
Podregion (Subregion) ciechanowski	219	200	4349	1458	88,8	71,0
Powiaty: <i>Powiats:</i>						
ciechanowski	147	143	3604	1203	89,2	74,6
mławski	2	—	81	35	96,1	—
płoński	26	15	273	101	94,4	18,5
pułtuski	18	17	202	67	45,5	—
żuromiński	26	25	189	52	33,3	—
Podregion (Subregion) ostrolęcki	409	279	14649	4503	99,9	64,3
Powiaty: <i>Powiats:</i>						
makowski	—	—	2	1	—	—
ostrolęcki	—	—	12	1	—	—
ostrowski	104	33	6652	623	98,3	59,8
przasnyski	7	6	78	49	30,0	—
wyszkowski	31	30	282	124	91,8	—
Miasto na prawach powiatu: <i>City with powiat status:</i>						
Ostrolęka	267	210	7623	3705	99,9	68,3
Podregion (Subregion) radomski	626	598	27716	10696	99,9	76,6
Powiaty: <i>Powiats:</i>						
białobrzezski	14	14	14	—	—	—
kozienicki	430	416	25864	9765	100,0	77,8
lipski	19	19	57	27	44,1	—
przysuski	11	11	305	89	95,4	—
radomski	51	39	240	98	92,5	—
szydłowiecki	8	7	159	62	94,7	—
zwoleniński	—	—	4	—	—	—
Miasto na prawach powiatu: <i>City with powiat status:</i>						
Radom	93	92	1073	655	98,0	—
Podregion (Subregion) m.st. Warszawa	646	609	19573	10656	99,9	65,8
Miasto na prawach powiatu: <i>City with powiat status:</i>						
m.st. Warszawa	646	609	19573	10656	99,9	65,8

^a Z zakładów szczególnie uciążliwych dla czystości powietrza emitujących pyły, gazy lub równocześnie pyły i gazy.

^a From plants of significant nuisance to air quality emitting particulates, gases or particulates and gases.

TABL. 6. **EMISJA I REDUKCJA ZANIECZYSZCZEŃ POWIETRZA^a W 2016 R. (dok.)**
EMISSION AND REDUCTION OF AIR POLLUTANTS^a IN 2016 (cont.)

WYSZCZEGÓLNIENIE SPECIFICATION	Emisja zanieczyszczeń w t <i>Emission of air pollutants in t</i>				Zanieczyszczenia zatrzymane w urządzeniach do redukcji zanieczyszczeń w % zanieczyszczeń wytworzonych <i>Pollutants retained in pollutant reduction systems in % of pollutants produced</i>	
	pyłowych <i>particulates</i>		gazowych (bez dwutlenku węgla) <i>gases (excluding carbon dioxide)</i>		pyłowe <i>particulates</i>	gazowe (bez dwutlenku węgla) <i>gases (excluding carbon dioxide)</i>
	ogółem <i>total</i>	w tym ze spalania paliw <i>of which from the combustion of fuels</i>	ogółem <i>total</i>	w tym dwutlenek siarki <i>of which sulphur dioxide</i>		
Podregion (Subregion) warszawski wschodni.....	211	191	1939	619	87,7	21,7
Powiaty: <i>Powiats:</i>						
garwoliński	29	26	195	41	82,9	1,0
legionowski	35	34	298	146	88,9	—
miński	57	49	715	174	93,8	1,1
nowodorski	53	45	233	114	23,2	62,0
otwocki	14	14	256	61	87,8	16,3
wolomiński	23	23	242	83	81,3	28,4
Podregion (Subregion) warszawski zachodni.....	169	130	2070	702	87,1	75,0
Powiaty: <i>Powiats:</i>						
grodziski	—	—	40	—	—	94,9
grójceki	46	19	318	127	69,7	—
piaseczyński	9	9	73	19	—	97,8
pruszkowski	69	66	663	289	82,8	—
sochaczewski.....	25	17	369	130	95,9	73,4
warszawski zachodni	—	—	333	—	100	77,4
żyrardowski.....	20	19	274	137	85,0	—
Podregion (Subregion) płocki	402	83	12782	4665	79,1	67,8
Powiaty: <i>Powiats:</i>						
gostyniński	6	6	105	40	99,3	31,8
płocki	13	11	213	24	—	—
sierpecki	3	3	91	34	94,7	—
Miasto na prawach powiatu: <i>City with powiat status:</i>						
Płock.....	380	63	12373	4567	62,0	68,5
Podregion (Subregion) siedlecki	112	77	1194	180	93,6	4,1
Powiaty: <i>Powiats:</i>						
łosicki.....	23	16	195	16	46,5	—
siedlecki.....	29	25	89	22	86,3	5,3
sokołowski	18	17	344	69	93,3	—
węgrowski	15	—	20	—	97,1	—
Miasto na prawach powiatu: <i>City with powiat status:</i>						
Siedlce.....	27	19	546	73	96,2	7,8

^a Z zakładów szczególnie uciążliwych dla czystości powietrza emitujących pyły, gazy lub równocześnie pyły i gazy.
^a From plants of significant nuisance to air quality emitting particulates, gases or particulates and gases.

TABL. 7. OCHRONA PRZYRODY I KRAJOBRAZU^a W 2016 R.

Stan w dniu 31 XII

NATURE AND LANDSCAPE PROTECTION^a IN 2016

As of 31 XII

WYSZCZEGÓLNIENIE SPECIFICATION	Powierzchnia o szczególnych walorach przyrodniczych prawnie chroniona Area of special nature value under legal protection					w % powierzchni ogólnej in % of grand total area	Pomniki przyrody Monuments of nature
	ogółem total	w tym of which					
		parki narodowe ^b national parks ^b	rezerwy przyrody nature reserves	parki krajobrazowe ^c landscape parks ^c	obszary chronionego krajobrazu ^c protected landscape ^c areas		
w ha in ha							
WOJEWÓDZTWO <i>VOIVODSHIP</i>	1056439,0	38476,1	18951,2	168662,0	822080,8	29,7	4273
Podregion (Subregion)							
ciechanowski	221927,8	—	754,6	8802,1	209353,2	42,2	392
Powiaty: <i>Powiats:</i>							
ciechanowski	39735,3	—	14,7	—	39642,1	37,5	111
mławski	59378,2	—	473,5	—	58359,9	50,2	76
płoński	49209,0	—	81,1	—	46750,6	35,7	125
pultuski	13970,2	—	175,3	3572,0	10212,4	16,9	45
żuromiński	59635,1	—	10,0	5230,1	54388,2	73,9	35
Podregion (Subregion)							
ostrolęcki	7273,3	—	983,8	513,0	5682,4	1,1	271
Powiaty: <i>Powiats:</i>							
makowski	1029,0	—	40,4	—	986,9	1,0	39
ostrolęcki	943,3	—	943,3	—	—	0,4	79
ostrowski	1291,8	—	—	513,0	771,5	1,1	32
przasnyski	3925,0	—	—	—	3924,0	3,2	70
wyszkowski	84,2	—	—	—	—	0,1	43
Miasto na prawach powiatu: <i>City with powiat status:</i>							
Ostrolęka	—	—	—	—	—	—	8
Podregion (Subregion)							
radomski	150638,4	—	2075,5	25100,5	122677,3	26,1	569
Powiaty: <i>Powiats:</i>							
białobrzezki	35021,0	—	396,5	—	34624,5	54,8	36
kozienicki	10883,8	—	471,1	7174,0	3057,0	11,9	103
lipski	15243,6	—	0,9	—	15209,9	20,6	24
przysuski	31960,9	—	73,5	—	31815,6	39,9	37
radomski	33156,5	—	661,4	15468,8	16619,6	21,7	214
szydlowiecki	17804,0	—	209,8	—	17570,6	39,4	40
zwolencki	6315,8	—	262,2	2457,7	3534,2	11,0	87
Miasto na prawach powiatu: <i>City with powiat status:</i>							
Radom	252,9	—	—	—	246,0	2,3	28
Podregion (Subregion)							
m.st. Warszawa	12226,0	—	1798,4	2422,2	7909,2	23,6	482
Miasto na prawach powiatu: <i>City with powiat status:</i>							
m.st. Warszawa	12226,0	—	1798,4	2422,2	7909,2	23,6	482

^a Patrz uwagi ogólne, ust. 4 na str. 60. ^b Powierzchnia Kampinoskiego Parku Narodowego w granicach województwa. ^c Bez powierzchni rezerwatów przyrody i innych form ochrony przyrody położonych na ich terenie.

^a See general notes, Item 4 on page 60. ^b Area of Kampinoski National Park in boundaries of the voivodship. ^c Excluding nature reserves and other forms of nature protection located within those areas.

TABL. 7. OCHRONA PRZYRODY I KRAJOBRAZU ^a W 2016 R. (dok.)

Stan w dniu 31 XII

NATURE AND LANDSCAPE PROTECTION^a IN 2016 (cont.)

As of 31 XII

WYSZCZEGÓLNIENIE SPECIFICATION	Powierzchnia o szczególnych walorach przyrodniczych prawnie chroniona Area of special nature value under legal protection					w % powierzchni ogólnej in % of grand total area	Pomniki przyrody Monuments of nature
	ogółem total	w tym of which					
		parki narodowe ^b national parks ^b	rezerwy przyrody nature reserves	parki krajobrazowe ^c landscape parks ^c	obszary chronionego krajobrazu ^c protected landscape ^c areas		
w ha in ha							
Podregion (Subregion)							
warszawski wschodni.....	219946,5	15604,5	4859,9	13774,9	185436,0	43,1	816
Powiaty: Powiats:							
garwoliński.....	47225,0	—	112,1	—	47093,9	36,8	92
legionowski.....	28125,4	—	952,9	—	27170,0	72,0	99
miński.....	34434,1	—	893,7	—	33540,2	29,6	203
nowodworski.....	42236,5	15604,5	1339,5	—	25283,4	60,8	70
otwocki.....	48066,1	—	1191,7	12934,9	33850,8	78,0	138
wolomiński.....	19859,4	—	370,1	840,0	18497,6	20,8	214
Podregion (Subregion)							
warszawski zachodni.....	162185,4	22871,6	3308,3	16335,3	118521,0	37,7	933
Powiaty: Powiats:							
grodziski.....	8653,7	—	385,3	—	8208,9	23,6	267
grójceki.....	29212,7	—	536,3	—	28261,5	23,0	61
piaseczyński.....	32600,3	—	987,3	6578,6	25023,0	52,5	151
pruszkowski.....	9173,1	—	194,2	—	8417,0	37,2	117
sochaczewski.....	25243,5	5422,5	467,8	—	19332,6	34,4	83
warszawski zachodni.....	24937,6	17449,1	433,4	—	7055,1	46,7	125
żyrardowski.....	32364,5	—	304,2	9756,7	22223,0	60,8	129
Podregion (Subregion)							
plocki.....	131605,5	—	2796,6	18133,7	108254,1	39,3	255
Powiaty: Powiats:							
gostyniński.....	26516,2	—	475,3	4025,7	21213,7	43,1	51
plocki.....	60461,9	—	2321,3	14108,0	43058,5	33,7	163
sierpecki.....	42630,0	—	—	—	42104,9	50,0	31
Miasto na prawach powiatu: City with powiat status:							
Plock.....	1997,4	—	—	—	1877,0	22,7	10
Podregion (Subregion)							
siedlecki.....	150636,0	—	2374,1	83580,3	64247,8	31,6	555
Powiaty: Powiats:							
łosicki.....	18157,1	—	132,3	15300,3	2637,0	23,5	82
siedlecki.....	39343,8	—	1379,2	10025,6	27926,8	24,5	89
sokolowski.....	46307,2	—	176,4	23051,4	22982,1	40,9	155
węgrowski.....	46399,4	—	686,3	35203,0	10281,9	38,0	184
Miasto na prawach powiatu: City with powiat status:							
Siedlce.....	428,6	—	—	—	420,0	13,5	45

^a Patrz uwagi ogólne, ust. 4 na str. 60. ^b Powierzchnia Kampinoskiego Parku Narodowego w granicach województwa. ^c Bez powierzchni rezerwatów przyrody i innych form ochrony przyrody położonych na ich terenie.

^a See general notes, item 4 on page 60. ^b Area of Kampinoski National Park in boundaries of the voivodship. ^c Excluding nature reserves and other forms of nature protection located within those areas.

TABL. 8. **ODPADY^a WYTWORZONE I DOTYCHCZAS SKŁADOWANE (NAGROMADZONE) ORAZ TERENY ICH SKŁADOWANIA W 2016 R.**
WASTE^a GENERATED AND LANDFILLED UP TO NOW (ACCUMULATED) AS WELL AS THEIR STORAGE YARDS AREAS IN 2016

WYSZCZEGÓLNIENIE SPECIFICATION	Odpady w tys. t Waste in thous. t						Tereny składowania odpadów niezrekultywowane (stan w końcu roku) w ha Area of storage yards, non-reclaimed (as of the end of year) in ha
	wytworzone w ciągu roku generated during the year					dotychczas składowane (nagromadzone ^b ; stan w końcu roku) landfilled up to now (accumulated ^b ; as of the end of year)	
	ogółem total	poddane odzyskowi ^c recovered ^c	unieszkodliwione ^c treated ^c	przekazane innym odbiorcom transferred to other recipients	magazynowane czasowo temporarily stored		
WOJEWÓDZTWO <i>VOIVODSHIP</i>	5369,1	695,5	2165,6	2385,5	122,5	42733,9	518,7
Podregion (Subregion)							
ciechanowski	250,6	50,8	—	189,4	10,4	—	—
Powiaty: Powiats:							
ciechanowski	169,8	49,2	—	110,8	9,8	—	—
mławski	16,9	—	—	16,3	0,6	—	—
płoński	18,7	1,6	—	17,1	—	—	—
pułtuski	45,2	—	—	45,2	—	—	—
zuromiński	—	—	—	—	—	—	—
Podregion (Subregion)							
ostrolęcki	594,1	105,2	1,3	487,3	0,3	8296,0	148,0
Powiaty: Powiats:							
makowski	4,1	—	—	4,1	—	—	—
ostrolęcki	3,6	0,3	—	3,0	0,3	—	—
ostrowski	20,6	—	—	20,6	—	—	—
przasnyski	1,6	—	—	1,6	—	—	—
wyszkowski	54,1	—	—	54,1	—	—	—
Miasto na prawach powiatu: City with powiat status:							
Ostrolęka	510,1	104,9	1,3	403,9	—	8296,0	148,0
Podregion (Subregion)							
radomski	577,3	35,5	131,7	393,2	16,9	30515,7	327,4
Powiaty: Powiats:							
bialobrzeski	9,0	—	—	9,0	—	—	—
kozienicki	478,3	10,3	131,7	333,2	3,1	30334,2	313,8
lipski	—	—	—	—	—	—	—
przysuski	11,7	3,4	—	6,0	2,3	—	—
radomski	4,7	—	—	3,5	1,2	—	—
sztydlowiecki	—	—	—	—	—	—	—
zwoleński	—	—	—	—	—	—	—
Miasto na prawach powiatu: City with powiat status:							
Radom	73,6	21,8	—	41,5	10,3	181,5	13,6
Podregion (Subregion)							
m.st. Warszawa	2870,0	3,5	1994,3	802,0	70,2	3887,6	40,5
Miasto na prawach powiatu: City with powiat status:							
m.st. Warszawa	2870,0	3,5	1994,3	802,0	70,2	3887,6	40,5

^a Z wyłączeniem odpadów komunalnych. ^b Na składowiskach (wałdach, stawach osadowych) własnych. ^c We własnym zakresie przez wytwórcę, patrz uwagi ogólne, ust. 5 na str. 61.

^a Excluding municipal wastes. ^b On own landfills (heaps settling ponds). ^c By waste producer on its own, see general notes, item 5 on page 61.

TABL. 8. **ODPADY^a WYTWORZONE I DOTYCHCZAS SKŁADOWANE (NAGROMADZONE) ORAZ TERENY ICH SKŁADOWANIA W 2016 R. (dok.)**
WASTE^a GENERATED AND LANDFILLED UP TO NOW (ACCUMULATED) AS WELL AS THEIR STORAGE YARDS AREAS IN 2016 (cont.)

WYSZCZEGÓLNIENIE SPECIFICATION	Odpady w tys. t Waste in thous. t						Tereny składowania odpadów niezrekultywowane (stan w końcu roku) w ha Area of storage yards, non-reclaimed (as of the end of year) in ha
	wytworzone w ciągu roku generated during the year					dotychczas składowane (nagromadzone ^b ; stan w końcu roku) landfilled up to now (accumulated ^b ; as of the end of year)	
	ogółem total	poddane odzyskowi ^c recovered ^c	unieszkodliwione ^c treated ^c	przekazane innym odbiorcom transferred to other recipients	magazynowane czasowo temporarily stored		
Podregion (Subregion) warszawski wschodni	569,1	477,5	0,6	80,0	11,0	—	—
Powiaty: Powiats:							
garwoliński	16,8	—	—	16,8	—	—	—
legionowski	475,6	466,4	—	9,1	0,1	—	—
miński	12,9	5,4	—	4,0	3,5	—	—
nowodorski	21,0	—	—	21,0	—	—	—
otwocki	24,9	—	—	18,5	6,4	—	—
wołomiński	17,9	5,7	0,6	10,6	1,0	—	—
Podregion (Subregion) warszawski zachodni	265,2	15,7	5,8	240,9	2,8	7,2	0,6
Powiaty: Powiats:							
grodziski	10,8	—	—	9,6	1,2	—	—
grójecki	83,5	—	—	83,5	—	—	—
piaseczyński	28,1	—	—	28,1	—	—	—
pruskowski	58,1	—	5,8	52,2	0,1	—	—
sochaczewski	28,4	—	—	28,0	0,4	7,2	0,6
warszawski zachodni	25,7	—	—	25,2	0,5	—	—
żyrardowski	30,6	15,7	—	14,3	0,6	—	—
Podregion (Subregion) płocki	141,7	—	31,9	106,7	3,1	27,4	2,2
Powiaty: Powiats:							
gostyński	9,0	—	—	9,0	—	—	—
płocki	15,4	—	—	14,9	0,5	—	—
sierpecki	9,9	—	0,8	9,1	—	—	—
Miasto na prawach powiatu: City with powiat status:							
Płock	107,4	—	31,1	73,7	2,6	27,4	2,2
Podregion (Subregion) siedlecki	101,1	7,3	—	86,0	7,8	—	—
Powiaty: Powiats:							
łosicki	1,5	—	—	1,5	—	—	—
siedlecki	15,9	—	—	10,7	5,2	—	—
sokolowski	41,6	4,4	—	34,7	2,5	—	—
węgrowski	9,4	2,9	—	6,5	—	—	—
Miasto na prawach powiatu: City with powiat status:							
Siedlce	32,7	—	—	32,6	0,1	—	—

^a Z wyłączeniem odpadów komunalnych. ^b Na składowiskach (hałdach, stawach osadowych) własnych. ^c We własnym zakresie przez wytwórcę, patrz uwagi ogólne, ust. 5 na str. 61.

^a Excluding municipal wastes. ^b On own landfills (heaps settling ponds). ^c By waste producer on its own, see general notes, item 5 on page 61.

TABL. 9. **NAKLADY NA ŚRODKI TRWAŁE SŁUŻĄCE OCHRONIE ŚRODOWISKA I GOSPODARCE WODNEJ WEDŁUG WYBRANYCH KIERUNKÓW INWESTOWANIA W 2016 R. (ceny bieżące)**
OUTLAYS ON FIXED ASSETS IN ENVIRONMENTAL PROTECTION AND WATER MANAGEMENT BY SELECTED DIRECTIONS OF INVESTING IN 2016 (current prices)

WYSZCZEGÓLNIENIE SPECIFICATION	Ochrona środowiska Environmental protection				Gospodarka wodna Water management	
	ogółem total	w tym na / of which on			ogółem total	w tym na ujęcia i doprowadzenia wody of which on water intakes and systems
		ochronę powietrza atmosferycznego i klimatu protection of air and climate	gospodarkę ściekową i ochronę wód wastewater management and protection of waters	gospodarkę odpa- dami, ochronę i przywócenie warto- ści użytkowej gleb oraz ochronę wód podziemnych i powierzchniowych waste management, protection and reco- very of soils, prote- ction of groundwater and surface water		
w tys. zł / in thous. zł						
WOJEWÓDZTWO <i>VOIVODSHIP</i>	1003306,2	385541,1	422387,5	84666,6	216753,5	137653,5
Podregion (Subregion)						
ciechanowski	40897,4	8252,6	22664,4	7458,3	8501,8	4040,0
Powiaty: <i>Poviats:</i>						
ciechanowski	27593,4	7629,0	18190,3	754,0	4245,7	2213,7
mławski	4221,1	219,8	2437,9	1563,4	355,9	348,7
pioński	7654,1	179,1	1231,1	5113,9	1024,8	727,2
pułtowski	584,7	224,7	333,0	27,0	608,3	388,3
żuromiński	844,1	—	472,1	—	2267,1	362,1
Podregion (Subregion)						
ostrolęcki	125647,1	96927,2	22697,9	3462,2	12105,0	5323,3
Powiaty: <i>Poviats:</i>						
makowski	4577,0	440,0	2742,0	6,0	324,6	324,6
ostrolęcki	6216,5	—	5717,1	499,4	3355,1	1178,3
ostrowski	2927,6	—	2425,0	252,0	2284,5	109,0
przasnyski	1861,6	331,1	1249,6	280,9	286,2	179,6
wyszkowski	2802,3	—	2515,4	286,9	5042,6	2889,8
Miasto na prawach powiatu: <i>City with powiat status:</i>						
Ostrolęka	107262,1	96156,1	8048,8	2137,0	812,0	642,0
Podregion (Subregion)						
radomski	144269,0	104221,0	30859,0	4554,4	10519,8	6838,0
Powiaty: <i>Poviats:</i>						
białobrzeski	2095,1	—	2061,1	34,0	790,5	790,5
kozienicki	118579,3	102103,7	16110,0	365,6	2533,4	1159,0
lipski	300,0	—	87,0	9,0	322,7	322,7
przysuski	325,5	—	325,5	—	435,0	231,1
radomski	4443,0	—	4004,3	—	1411,8	1007,7
szydłowiecki	1597,3	—	949,3	—	10,0	10,0
zwoleński	322,5	—	322,5	—	1667,1	784,1
Miasto na prawach powiatu: <i>City with powiat status:</i>						
Radom	16606,3	2117,3	6999,3	4145,8	3349,3	2532,9
Podregion (Subregion)						
m.st. Warszawa	365187,1	129726,5	144730,9	11346,6	73026,7	53471,9
Miasto na prawach powiatu: <i>City with powiat status:</i>						
m.st. Warszawa	365187,1	129726,5	144730,9	11346,6	73026,7	53471,9

TABLE 9. **NAKLADY NA ŚRODKI TRWALE SŁUŻĄCE OCHRONIE ŚRODOWISKA I GOSPODARCE WODNEJ WEDŁUG WYBRANYCH KIERUNKÓW INWESTOWANIA W 2016 R. (dok.)**
OUTLAYS ON FIXED ASSETS IN ENVIRONMENTAL PROTECTION AND WATER MANAGEMENT BY SELECTED DIRECTIONS OF INVESTING IN 2016 (cont.)

WYSZCZEGÓLNIENIE SPECIFICATION	Ochrona środowiska Environmental protection				Gospodarka wodna Water management	
	ogółem total	w tym na / of which on			ogółem total	w tym na ujęcia i doprowadzenia wody of which on water intakes and systems
		ochronę powietrza atmosferycznego i klimatu protection of air and climate	gospodarkę ściekową i ochronę wód wastewater management and protection of waters	gospodarkę odpa- dami, ochronę i przywrócenie warto- ści użytkowej gleb oraz ochronę wód podziemnych i powierzchniowych waste management, protection and reco- very of soils, pro- tection of groundwa- ter and surface water		
w tys. zł / in thous. zł						
Podregion (Subregion)						
warszawski wschodni.....	109052,6	3519,7	70421,4	22789,9	48417,0	30036,5
Powiaty: Powiats:						
garwoliński.....	3371,4	121,2	2766,5	359,0	4545,7	2023,1
legionowski.....	16830,4	—	15608,4	273,7	4652,5	2985,3
miński.....	11787,0	1546,1	10240,9	—	9902,7	3574,5
nowodworski.....	8303,9	1028,3	6049,4	945,3	9345,9	4301,5
otwocki.....	40005,4	95,1	18404,6	21165,7	3536,4	1195,4
wolomiński.....	28754,5	729,0	17351,6	46,2	16433,8	15956,7
Podregion (Subregion)						
warszawski zachodni.....	124928,2	2874,6	102972,4	13094,2	33437,0	21926,9
Powiaty: Powiats:						
grodziski.....	3839,8	—	3839,8	—	3866,9	1027,4
grójceki.....	2399,6	—	2126,2	257,7	1037,1	658,2
piaseczyński.....	34999,2	362,7	32657,5	213,0	9705,5	3770,5
pruskowski.....	28105,9	1436,4	24305,8	2290,5	10644,5	9734,0
sochaczewski.....	8540,8	830,5	2524,8	2335,0	1145,2	1122,2
warszawski zachodni.....	43309,1	—	34896,1	7838,0	5739,2	4700,0
żyrardowski.....	3733,8	245,0	2622,2	160,0	1298,6	914,6
Podregion (Subregion)						
płocki.....	71681,2	38941,0	12806,1	19085,6	24257,2	11856,9
Powiaty: Powiats:						
gostyński.....	2132,6	—	1255,5	28,6	1515,4	1181,3
płocki.....	21094,4	—	2147,4	18947,0	4232,3	3337,7
sierpecki.....	1624,7	—	1624,7	—	1664,7	255,0
Miasto na prawach powiatu: City with powiat status:						
Płock.....	46829,5	38941,0	7778,5	110,0	16844,8	7082,9
Podregion (Subregion)						
siedlecki.....	21643,6	1078,5	15235,4	2875,4	6489,0	4160,0
Powiaty: Powiats:						
łosicki.....	1631,0	297,0	1310,0	24,0	791,0	791,0
siedlecki.....	9214,9	35,0	8682,6	247,0	2566,9	947,9
sokolowski.....	5834,0	673,5	2361,5	609,0	1117,2	429,2
węgrowski.....	1029,5	61,0	207,3	747,2	843,9	821,9
Miasto na prawach powiatu: City with powiat status:						
Siedlce.....	3934,2	12,0	2674,0	1248,2	1170,0	1170,0

TABL. 10. **NAKLADY NA ŚRODKI TRWAŁE SŁUŻĄCE OCHRONIE ŚRODOWISKA I GOSPODARCE WODNEJ WEDŁUG ŹRÓDEŁ FINANSOWANIA W 2016 R. (ceny bieżące)**
OUTLAYS ON FIXED ASSETS IN ENVIRONMENTAL PROTECTION AND WATER MANAGEMENT BY FINANCING SOURCE IN 2016 (current prices)

A. OCHRONA ŚRODOWISKA
 ENVIRONMENTAL PROTECTION

WYSZCZEGÓLNIENIE SPECIFICATION	Ogółem Total	Środki Funds						Fundusze ekologiczne (pożyczki, kredyty i dotacje) Ecological funds (loans, credits and grants)	Kredyty i pożyczki krajowe, w tym bankowe Domestic credits and loans, including bank credits and loans	Inne środki, w tym nakłady niesfinansowane Other funds, including non-financial outlays
		własne ^a own ^a	z budżetu from budget		powiatu powiat	gminy (współdział) gmina (share)	z zagranicy ^b from abroad ^b			
			centralnego central	wojewódzkiego voivodship						
w tys. zł in thous. zł										
WOJEWÓDZTWO	1003306,2	782050,6	—	3789,9	774,2	5718,2	71298,3	71750,0	27387,6	40537,4
<i>VOIVODSHIP</i>										
Podregion (Subregion)										
ciechanowski	40897,4	30697,5	—	599,7	37,0	—	325,7	6978,5	2259,0	—
<i>Powiaty: Powiats:</i>										
ciechanowski	27593,4	19173,7	—	599,7	—	—	—	5561,0	2259,0	—
mławski	4221,1	3681,6	—	—	37,0	—	21,0	481,5	—	—
płoński	7654,1	6927,1	—	—	—	—	—	727,0	—	—
pultuski	584,7	360,0	—	—	—	—	224,7	—	—	—
żuromiński	844,1	555,1	—	—	—	—	80,0	209,0	—	—
Podregion (Subregion)										
ostrolęcki	125647,1	120807,5	—	249,8	28,3	—	—	3881,0	650,0	30,5
<i>Powiaty: Powiats:</i>										
makowski	4577,0	2332,0	—	—	—	—	—	2216,0	—	29,0
ostrolęcki	6216,5	4756,6	—	—	—	—	—	1459,9	—	—
ostrowski	2927,6	2277,6	—	—	—	—	—	—	650,0	—
przasnyski	1861,6	1655,0	—	—	—	—	—	205,1	—	1,5
wyszkowski	2802,3	2524,2	—	249,8	28,3	—	—	—	—	—
<i>Miasto na prawach powiatu:</i>										
<i>City with powiat status:</i>										
Ostrolęka	107262,1	107262,1	—	—	—	—	—	—	—	—
Podregion (Subregion)										
radomski	144269,0	131021,5	—	272,2	708,9	—	3655,8	4718,4	2350,0	1542,2
<i>Powiaty: Powiats:</i>										
białobrzezki	2095,1	468,6	—	—	—	—	1626,5	—	—	—
kozienicki	118579,3	116079,3	—	—	—	—	—	2500,0	—	—
lipski	300,0	300,0	—	—	—	—	—	—	—	—
przysuski	325,5	325,5	—	—	—	—	—	—	—	—
radomski	4443,0	2399,1	—	—	418,9	—	—	1625,0	—	—
szydlowiecki	1597,3	691,0	—	—	290,0	—	—	488,3	—	128,0
zwoleński	322,5	322,5	—	—	—	—	—	—	—	—
<i>Miasto na prawach powiatu:</i>										
<i>City with powiat status:</i>										
Radom	16606,3	10435,5	—	272,2	—	—	2029,3	105,1	2350,0	1414,2
Podregion (Subregion)										
m.st. Warszawa	365187,1	267033,1	—	1037,0	—	127,4	64631,8	3043,1	—	29314,7
<i>Miasto na prawach powiatu:</i>										
<i>City with powiat status:</i>										
m.st. Warszawa	365187,1	267033,1	—	1037,0	—	127,4	64631,8	3043,1	—	29314,7

^a Łącznie ze środkami z budżetów gmin będących inwestorami. ^b Środki bezzwrotne i zwrotne uzyskane w ramach międzynarodowych programów, funduszy pomocowych (w tym Fundusz Spójności), funduszy strukturalnych, pomocy bilateralnej, ekokonwersji.

^a Including funds from budgets of gminas, which are investors. ^b Non-returnable and returnable funds receive from international programs, assistance funds (including Cohesion Fund), structural funds, bilateral assistance, ecological conversion.

TABL. 10. **NAKLADY NA ŚRODKI TRWALE SŁUŻĄCE OCHRONIE ŚRODOWISKA I GOSPODARCE WODNEJ WEDŁUG ŹRÓDEŁ FINANSOWANIA W 2016 R. (cd.)**
OUTLAYS ON FIXED ASSETS IN ENVIRONMENTAL PROTECTION AND WATER MANAGEMENT BY FINANCING SOURCE IN 2016 (cont.)

A. OCHRONA ŚRODOWISKA (dok.)
ENVIRONMENTAL PROTECTION (cont.)

WYSZCZEGÓLNIENIE SPECIFICATION	Ogółem Total	Środki Funds						Fundusze ekologiczne (pożyczki, kredyty i dotacje) Ecological funds (loans, credits and grants)	Kredyty i pożyczki krajowe, w tym bankowe Domestic credits and loans, including bank credits and loans	Inne środki, w tym nakłady niesfinansowane Other funds, including non-financial outlays
		z budżetu		from budget						
		własne ^a own ^a	centralnego central	wojewódz- twa voivodship	powiatu powiat	gminy (współ- dział) gmina (share)	z zagranicy ^b from abroad ^b			
w tys. zł in thous. zł										
Podregion (Subregion) warszawski wschodni...	109052,6	74009,7	—	374,2	—	5067,5	1786,0	6470,8	20149,0	1195,4
Powiaty: Powiats:										
garwoliński	3371,4	2803,2	—	206,2	—	197,0	—	165,0	—	—
legionowski	16830,4	16415,9	—	—	—	—	13,0	—	—	401,5
miński	11787,0	6070,8	—	—	—	3663,0	—	1891,3	—	161,9
nowodworski	8303,9	5484,5	—	—	—	35,0	—	2778,4	—	6,0
otwocki	40005,4	17611,9	—	168,0	—	1039,5	12,0	1025,0	20149,0	—
wolomiński	28754,5	25623,4	—	—	—	133,0	1761,0	611,1	—	626,0
Podregion (Subregion) warszawski zachodni...	124928,2	83942,0	—	960,0	—	206,3	365,0	29434,2	1811,6	8209,1
Powiaty: Powiats:										
grodziski	3839,8	1227,4	—	—	—	—	—	2612,4	—	—
grójceki	2399,6	1972,5	—	—	—	57,1	—	113,1	249,9	7,0
piaseczyński	34999,2	26262,3	—	—	—	—	—	8736,9	—	—
pruskowski	28105,9	11390,1	—	—	—	—	365,0	6604,0	1561,7	8185,1
sochaczewski	8540,8	2434,9	—	960,0	—	—	—	5145,9	—	—
warszawski zachodni	43309,1	37287,2	—	—	—	—	—	6021,9	—	—
żyrardowski	3733,8	3367,6	—	—	—	149,2	—	200,0	—	17,0
Podregion (Subregion) płocki	71681,2	60340,2	—	—	—	186,0	—	11105,0	—	50,0
Powiaty: Powiats:										
gostyniński	2132,6	2132,6	—	—	—	—	—	—	—	—
płocki	21094,4	9989,4	—	—	—	—	—	11105,0	—	—
sierpecki	1624,7	1388,7	—	—	—	186,0	—	—	—	50,0
Miasto na prawach powiatu: City with powiat status:										
Płock	46829,5	46829,5	—	—	—	—	—	—	—	—
Podregion (Subregion) siedlecki	21643,6	14199,1	—	297,0	—	131,0	534,0	6119,0	168,0	195,5
Powiaty: Powiats:										
łosicki	1631,0	803,0	—	297,0	—	—	531,0	—	—	—
siedlecki	9214,9	6142,9	—	—	—	—	3,0	3047,0	—	22,0
sokolowski	5834,0	3123,0	—	—	—	—	—	2711,0	—	—
węgrowski	1029,5	704,5	—	—	—	131,0	—	194,0	—	—
Miasto na prawach powiatu: City with powiat status:										
Siedlce	3934,2	3425,7	—	—	—	—	—	167,0	168,0	173,5

^a Łącznie ze środkami z budżetów gmin będących inwestorami. ^b Środki bezzwrotne i zwrótne uzyskane w ramach międzynarodowych programów, funduszy pomocowych (w tym Fundusz Spójności), funduszy strukturalnych, pomocy bilateralnej, ekokonwersji.

^a Including funds from budgets of gminas, which are investors. ^b Non-returnable and returnable funds receive from international programs, assistance funds (including Cohesion Fund), structural funds, bilateral assistance, ecological conversion.

TABL. 10. **NAKLADY NA ŚRODKI TRWAŁE SŁUŻĄCE OCHRONIE ŚRODOWISKA I GOSPODARCE WODNEJ WEDŁUG ŹRÓDEŁ FINANSOWANIA W 2016 R. (cd.)**
OUTLAYS ON FIXED ASSETS IN ENVIRONMENTAL PROTECTION AND WATER MANAGEMENT BY FINANCING SOURCE IN 2016 (cont.)

B. GOSPODARKA WODNA
WATER MANAGEMENT

WYSZCZEGÓLNIENIE SPECIFICATION	Ogółem Total	Środki Funds						Fundusze ekologiczne (pożyczki, kredyty i dotacje) Ecological funds (loans, credits and grants)	Kredyty i pożyczki krajowe, w tym bankowe Domestic credits and loans, including bank credits and loans	Inne środki, w tym nakłady niesfinansowane Other funds, including non-financial outlays
		własne ^a own ^a	z budżetu from budget				z zagranicy ^b from abroad ^b			
			centralnego central	województwa voivodship	powiatu powiat	gminy (współdział) gmina (share)				
w tys. zł in thous. zł										
WOJEWÓDZTWO	216753,5	152244,2	—	8006,8	435,0	2573,5	22,4	20362,5	4224,7	28884,4
<i>VOIVODSHIP</i>										
Podregion (Subregion)										
ciechanowski	8501,8	4306,7	—	401,5	—	—	10,9	1557,0	2224,7	1,0
<i>Powiaty: Powiats:</i>										
ciechanowski	4245,7	1898,0	—	123,0	—	—	—	—	2224,7	—
mławski	355,9	348,7	—	7,2	—	—	—	—	—	—
płoński	1024,8	796,5	—	227,3	—	—	—	—	—	1,0
pultuski	608,3	440,4	—	—	—	—	10,9	157,0	—	—
żuromiński	2267,1	823,1	—	44,0	—	—	—	1400,0	—	—
Podregion (Subregion)										
ostrolęcki	12105,0	7080,5	—	624,0	—	311,0	—	3893,3	—	196,2
<i>Powiaty: Powiats:</i>										
makowski	324,6	268,4	—	—	—	—	—	56,2	—	—
ostrolęcki	3355,1	1280,2	—	268,9	—	311,0	—	1489,0	—	6,0
ostrowski	2284,5	1252,7	—	270,9	—	—	—	760,9	—	—
przasnyski	286,2	202,0	—	84,2	—	—	—	—	—	—
wyszkowski	5042,6	3265,2	—	—	—	—	—	1587,2	—	190,2
<i>Miasto na prawach powiatu:</i>										
<i>City with powiat status:</i>										
Ostrolęka	812,0	812,0	—	—	—	—	—	—	—	—
Podregion (Subregion)										
radomski	10519,8	7341,5	—	570,7	435,0	295,0	—	1393,9	—	483,7
<i>Powiaty: Powiats:</i>										
białobrzezki	790,5	790,5	—	—	—	—	—	—	—	—
kozienicki	2533,4	1581,7	—	516,7	435,0	—	—	—	—	—
lipski	322,7	322,7	—	—	—	—	—	—	—	—
przysuski	435,0	390,1	—	44,9	—	—	—	—	—	—
radomski	1411,8	1290,8	—	—	—	—	—	121,0	—	—
szydłowiecki	10,0	10,0	—	—	—	—	—	—	—	—
zwoleński	1667,1	432,0	—	9,1	—	—	—	1226,0	—	—
<i>Miasto na prawach powiatu:</i>										
<i>City with powiat status:</i>										
Radom	3349,3	2523,7	—	—	—	295,0	—	46,9	—	483,7
Podregion (Subregion)										
m.st. Warszawa	73026,7	52757,4	—	—	—	—	11,5	80,0	—	20177,8
<i>Miasto na prawach powiatu:</i>										
<i>City with powiat status:</i>										
m.st. Warszawa	73026,7	52757,4	—	—	—	—	11,5	80,0	—	20177,8

^a Łącznie ze środkami z budżetów gmin będących inwestorami. ^b Środki bezzwrotne i zwrotne uzyskane w ramach międzynarodowych programów, funduszy pomocowych (w tym Fundusz Spójności), funduszy strukturalnych, pomocy bilateralnej, ekokonwersji.

^a Including funds from budgets of gminas, which are investors. ^b Non-returnable and returnable funds receive from international programs, assistance funds (including Cohesion Fund), structural funds, bilateral assistance, ecological conversion.

TABL. 10. **NAKLADY NA ŚRODKI TRWALE SŁUŻĄCE OCHRONIE ŚRODOWISKA I GOSPODARCE WODNEJ WEDŁUG ŹRÓDEŁ FINANSOWANIA W 2016 R. (dok.)**
OUTLAYS ON FIXED ASSETS IN ENVIRONMENTAL PROTECTION AND WATER MANAGEMENT BY FINANCING SOURCE IN 2016 (cont.)

B. GOSPODARKA WODNA (dok.)
WATER MANAGEMENT (cont.)

WYSZCZEGÓLNIENIE SPECIFICATION	Ogółem Total	Środki Funds					Fundusze ekologiczne (pożyczki, kredyty i dotacje) Ecological funds (loans, credits and grants)	Kredyty i pożyczki krajowe, w tym bankowe Domestic credits and loans, including bank credits and loans	Inne środki, w tym nakłady niesfinansowane Other funds, including non-financial outlays	
		własne ^a own ^a	z budżetu from budget							z zagranicy ^b from abroad ^b
			centralnego central	wojewódz- twa voivodship	powiatu powiat	gminy (współ- dział) gmina (share)				
w tys. zł in thous. zł										
Podregion (Subregion) warszawski wschodni...	48417,0	30752,0	—	2850,0	—	1625,4	—	10646,7	2000,0	542,9
Powiaty: Powiats:										
garwoliński	4545,7	2122,1	—	40,6	—	—	—	2383,0	—	—
legionowski	4652,5	4235,8	—	—	—	—	—	—	—	416,7
miński	9902,7	5499,2	—	483,4	—	60,0	—	2493,9	1240,0	126,2
nowodworski	9345,9	5922,9	—	2096,0	—	83,0	—	1244,0	—	—
otwocki	3536,4	550,6	—	—	—	848,3	—	2137,5	—	—
wolomiński	16433,8	12421,4	—	230,0	—	634,1	—	2388,3	760,0	—
Podregion (Subregion) warszawski zachodni...	33437,0	22050,5	—	3072,6	—	313,1	—	1524,0	—	6476,8
Powiaty: Powiats:										
grodziski	3866,9	3259,9	—	—	—	—	—	607,0	—	—
grójceki	1037,1	951,1	—	80,0	—	—	—	—	—	6,0
piaseczyński	9705,5	6735,9	—	2969,6	—	—	—	—	—	—
pruskowski	10644,5	4310,2	—	—	—	—	—	577,0	—	5757,3
sochaczewski	1145,2	1122,2	—	23,0	—	—	—	—	—	—
warszawski zachodni	5739,2	5113,7	—	—	—	—	—	—	—	625,5
żyrardowski	1298,6	557,5	—	—	—	313,1	—	340,0	—	88,0
Podregion (Subregion) plocki	24257,2	22909,2	—	473,0	—	29,0	—	846,0	—	—
Powiaty: Powiats:										
gostyniński	1515,4	1384,8	—	0,6	—	—	—	130,0	—	—
plocki	4232,3	3892,9	—	43,6	—	—	—	295,8	—	—
sierpecki	1664,7	786,7	—	428,8	—	29,0	—	420,2	—	—
Miasto na prawach powiatu: City with powiat status:										
Plock	16844,8	16844,8	—	—	—	—	—	—	—	—
Podregion (Subregion) siedlecki	6489,0	5046,4	—	15,0	—	—	—	421,6	—	1006,0
Powiaty: Powiats:										
łosicki	791,0	571,0	—	—	—	—	—	220,0	—	—
siedlecki	2566,9	1560,9	—	—	—	—	—	—	—	1006,0
sokolowski	1117,2	915,6	—	—	—	—	—	201,6	—	—
węgrowski	843,9	828,9	—	15,0	—	—	—	—	—	—
Miasto na prawach powiatu: City with powiat status:										
Siedlce	1170,0	1170,0	—	—	—	—	—	—	—	—

^a Łącznie ze środkami z budżetów gmin będących inwestorami. ^b Środki bezzwrotne i zwrotne uzyskane w ramach międzynarodowych programów, funduszy pomocowych (w tym Fundusz Spójności), funduszy strukturalnych, pomocy bilateralnej, ekokonwersji.

^a Including funds from budgets of gminas, which are investors. ^b Non-returnable and returnable funds receive from international programs, assistance funds (including Cohesion Fund), structural funds, bilateral assistance, ecological conversion.

WOJEWÓDZTWO MAZOWIECKIE W 2016 R.

Stan w dniu 31 XII

MAZOWIECKIE VOIVODSHIP IN 2016

As of 31 XII

PODZIAŁ ADMINISTRACYJNY ADMINISTRATIVE DIVISION



WARSZAWA

stolica państwa i województwa
capital city of country and voivodship

RADOM

miasta na prawach powiatu
cities with powiat status

— granica województwa
voivodship border

— granice powiatów
powiat borders

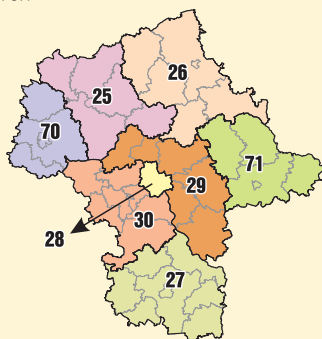
— granice gmin
gminas borders

PODZIAŁ WEDŁUG NOMENKLATURY JEDNOSTEK TERYTORIALNYCH DO CELÓW STATYSTYCZNYCH (NTS) DIVISION BY NOMENCLATURE OF TERRITORIAL UNITS FOR STATISTICAL PURPOSES (NTS)

Podregiony (NTS 3):

Subregions (NTS 3):

25 ciechanowski	(5, 0, 44)
26 ostrołęcki	(5, 1, 46)
27 radomski	(7, 1, 51)
28 m.st. Warszawa	(0, 1, 1)
29 warszawski wschodni	(6, 0, 58)
30 warszawski zachodni	(7, 0, 48)
70 plocki	(3, 1, 28)
71 siedlecki	(4, 1, 38)



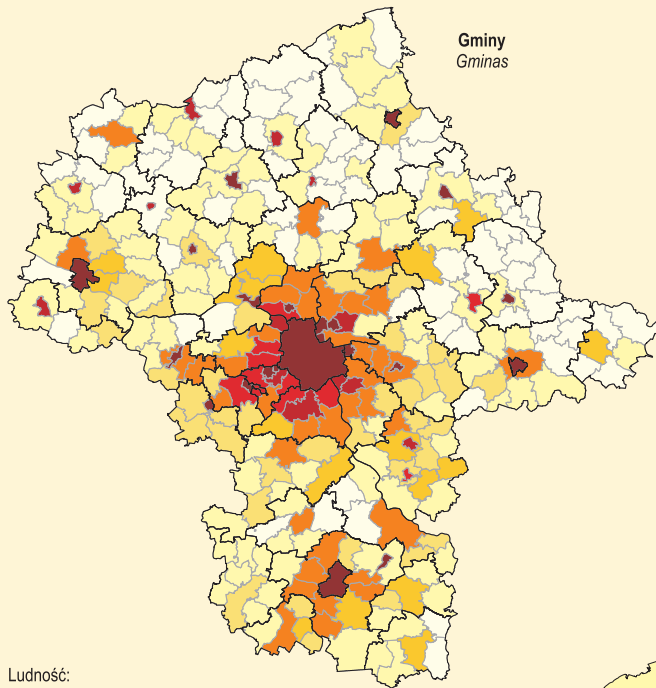
W nawiasach podano odpowiednio liczbę: powiatów, miast na prawach powiatu, gmin.
In brackets is given respectively number of: powiat, cities with powiat status, gminas.

LUDNOŚĆ W 2016 R.

Stan w dniu 31 XII

POPULATION IN 2016

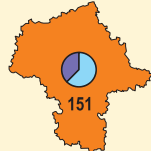
As of 31 XII



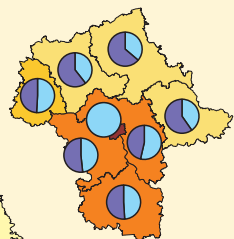
Polska
Poland



Województwo
Voivodship

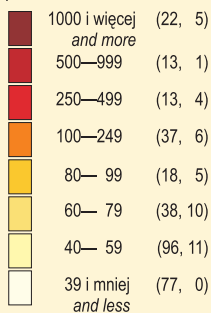


Podregiony
Subregions

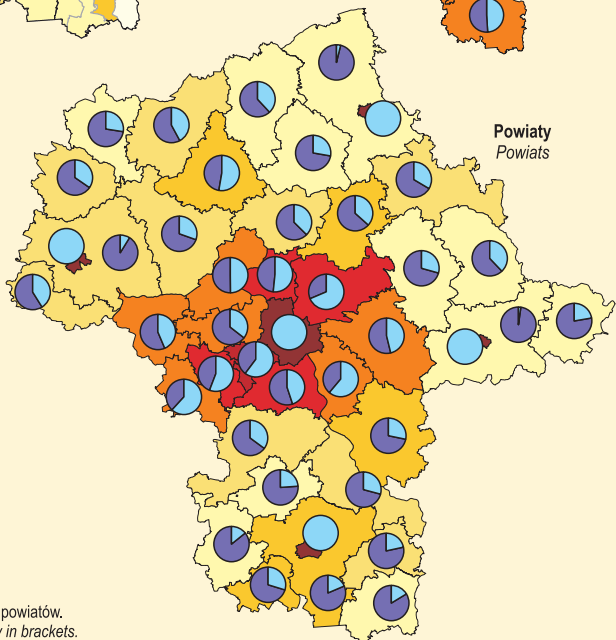
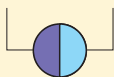


Ludność:
Population:

na 1 km².
per 1 km²:



wiejska miejska
rural areas urban areas



W nawiasach podano odpowiednio liczbę gmin, powiatów.
Number of gminas, powiats is given respectively in brackets.

DZIAŁ II

PODZIAŁ ADMINISTRACYJNY I SAMORZĄD TERYTORIALNY

Uwagi ogólne

1. Z dniem 1 I 1999 r. (na mocy ustawy z dnia 24 VII 1998 r., Dz.U. Nr 96, poz. 603, z późn. zm.) wprowadzono zasadniczy trójstopniowy podział terytorialny państwa, którego jednostkami są: gminy, powiaty i województwa.

Gmina jest podstawową jednostką terytorialnego podziału kraju. Jednostkami pomocniczymi w gminach są m.in. sołectwa, których organizację i zakres działania określa właściwa rada gminy odrębnym statutem.

2. Od 1 I 1999 r. wprowadzono m.in. następujące zmiany w podziale terytorialnym województwa, które rzutowały na przynależność gmin do powiatów oraz zmiany granic powiatów wynikające z korekt granic gmin:

1) z dniem 1 I 2000 r. (na mocy rozporządzenia Rady Ministrów z dnia 21 XII 1999 r., Dz.U. Nr 110, poz. 1266) zmieniła się granica gminy miejsko-wiejskiej Szydłowiec w powiecie szydłowieckim poprzez odłączenie obszarów wsi Pogorzałe i Skarżysko Książęce do gminy miejskiej Skarżysko-Kamienna w powiecie skarżyskim w województwie świętokrzyskim;

2) z dniem 1 I 2002 r.:

a) na mocy rozporządzenia Rady Ministrów z dnia 31 V 2001 r. (Dz.U. Nr 62, poz. 631) dwie gminy miejskie: Sulejówek i Wesola zostały przeniesione z powiatu mińskiego do powiatu warszawskiego. Gminy te zachowały status odrębnych miast,

b) na mocy rozporządzenia Rady Ministrów z dnia 29 IX 2001 r. (Dz.U. Nr 116, poz. 1241):

— zmieniła się granica gminy miejskiej Nowy Dwór Mazowiecki w powiecie nowodworskim przez przyłączenie obszaru wsi Okunin z gminy wiejskiej Wieliszew w powiecie legionowskim,

— zmieniła się granica miasta gminy miejsko-wiejskiej Serock w powiecie legionowskim przez przyłączenie części obszaru wsi Pobytkowo Duże z gminy wiejskiej Pokrzywnica w powiecie pułuskim;

3) z dniem 27 X 2002 r. (na mocy ustawy o ustroju miasta stołecznego Warszawy z dnia 15 III 2002 r., Dz.U. Nr 41, poz. 361, z późn. zm.) zniesiony został dotychczasowy powiat warszawski oraz gminy warszawskie i dzielnice w gminie Warszawa-Centrum. M.st. Warszawa stanowi obecnie jedną gminę, mającą jednocześnie status miasta na prawach powiatu, podzieloną na 18 dzielnic, którymi zostały:

CHAPTER II

ADMINISTRATIVE DIVISION AND LOCAL GOVERNMENT

General notes

1. On 1 I 1999 (based on the act dated 24 VII 1998, Journal of Laws No. 96, item 603, with later amendments) a fundamental three-tier administrative division of the country was introduced, the entities of which are: gminas, powiats and voivodships.

The gmina is the basic unit of the country's territorial structure. Auxiliary entities in gminas are, i.e., village administrator's offices. Their organization and scope of activity is outlined by individual gmina councils by a separate statute.

2. Since 1 I 1999 there were introduced following changes in territorial division of voivodship which affected membership into powiats as well as changes of powiats borders resulted from gminas borders corrections:

1) on 1 I 2000 (on the basis of the Resolution the Council of Ministers dated 21 XII 1999, Journal of Laws No. 110, item 1266) in szydłowiecki powiat the border of Szydłowiec urban-rural gmina was changed due to excluding from its territory the area of villages Pogorzałe and Skarżysko Książęce and incorporating them to Skarżysko-Kamienna gmina (gmina with city status belonging to Świętokrzyskie voivodship);

2) on 1 I 2002:

a) on the basis of the Resolution the Council of Ministers dated 31 V 2001 (Journal of Laws No. 62, item 631) two urban gminas: Sulejówek and Wesola were detached from miński powiat and incorporated into warszawski powiat. Those gminas kept status of distinct cities,

b) on the basis of the Resolution the Council of Ministers dated 29 IX 2001 (Journal of Laws No. 116, item 1241):

— the border of Nowy Dwór Mazowiecki urban gmina in nowodworski powiat was changed due to including village Okunin area from Wieliszew rural gmina in legionowski powiat,

— the border of Serock urban-rural gmina in legionowski powiat was changed due to including village Pobytkowo Duże area from Pokrzywnica rural gmina in pułuski powiat;

3) on 27 X 2002 (based on the act about system of Capital City of Warsaw dated 15 III 2002, Journal of Laws No. 41, item 361, with later amendments) warszawski powiat, gminas of warszawski powiat and districts of Warszawa-Centrum gmina. The Capital City of Warsaw currently accounts for one gmina, which has also city with powiat status, separated on 18 districts, which are:

- a) dotychczasowe gminy warszawskie, z wyjątkiem gminy Warszawa-Centrum,
- b) dotychczasowe dzielnice zniesionej gminy Warszawa-Centrum,
- c) gmina miejska Wesola.
Gmina miejska Sulejówek została przeniesiona ze zniesionego powiatu warszawskiego do powiatu mińskiego;
- 4) z dniem 1 I 2003 r. (na mocy rozporządzenia Rady Ministrów z dnia 25 VI 2002 r., Dz.U. Nr 93, poz. 821) gmina miejsko-wiejska Tarczyn wyłączona została z powiatu grójeckiego i włączona do powiatu piaseczyńskiego;
- 5) z dniem 1 I 2004 r. (na mocy rozporządzenia Rady Ministrów z dnia 29 IX 2001 r., Dz.U. Nr 116, poz. 1241, z późn. zm.):
- a) zmieniła się granica gminy miejskiej Mława w powiecie mławskim poprzez przyłączenie obszarów wsi Krajewo i Piekietko z gminy wiejskiej Iłowo-Osada z powiatu działdowskiego w województwie warmińsko-mazurskim,
- b) zmieniła się granica gminy wiejskiej Nur w powiecie ostrowskim poprzez odłączenie obszarów wsi Brulino-Piwki i Brulino-Koski oraz wsi Szulborze-Kozy i przyłączenie ich do gminy wiejskiej Czyżew-Osada w powiecie wysokomazowieckim w województwie podlaskim,
- c) zmieniła się granica gminy wiejskiej Mirów w powiecie sztybołowieckim poprzez odłączenie obszaru wsi Kierz Niedźwiedzi i przyłączenie go do gminy wiejskiej Skarżysko Kościelne w powiecie skarżyskim w województwie świętokrzyskim;
- 6) z dniem 1 I 2005 r. (na mocy rozporządzenia Rady Ministrów z dnia 27 VII 2004 r., Dz.U. Nr 169, poz. 1767) zmieniła się granica gminy wiejskiej Solec nad Wisłą w powiecie lipskim poprzez odłączenie obszarów wsi Kępa Gostecka i Kępa Solecka i przyłączenie ich do gminy wiejskiej Łaziska w powiecie opolskim w województwie lubelskim;
- 7) z dniem 12 XI 2005 r. weszła w życie korekta zmiany granic wprowadzonej 1 I 2004 r. (Dz.U. z 2005 r. Nr 214, poz. 1783). Korekta ta polegała na zwiększeniu powierzchni obszaru przeniesionego z gminy wiejskiej Nur w powiecie ostrowskim do gminy wiejskiej Czyżew-Osada w powiecie wysokomazowieckim w województwie podlaskim;
- 8) z dniem 1 I 2007 r. (na mocy rozporządzenia Rady Ministrów z dnia 27 VII 2006 r., Dz.U. Nr 137, poz. 972)
- a) *gminas of warszawski powiats, except Warszawa-Centrum gmina,*
- b) *districts of removed Warszawa-Centrum gmina,*
- c) *Wesola urban gmina.*
Urban gmina Sulejówek was detached from removed warszawski powiat and incorporated into miński powiat;
- 4) *on 1 I 2003 (on the basis of the Resolution the Council of Ministers dated 25 VI 2002, Journal of Laws No. 93, item 821) Tarczyn urban-rural gmina was detached from grójecki powiat and incorporated into piaseczyński powiat;*
- 5) *on 1 I 2004 (on the basis of the Resolution the Council of Ministers dated 29 IX 2001, Journal of Laws No. 116, item 1241, with later amendments):*
- a) *a border of urban gmina Mława in mławski powiat was changed due to incorporation of Krajewo and Piekietko villages area from rural gmina Iłowo-Osada in działdowski powiat in Warmińsko-Mazurskie voivodship,*
- b) *a border of rural gmina Nur in ostrowski powiat was changed due to detaching areas of Brulino-Piwki, Brulino-Koski and Szulborze-Kozy villages area and incorporating them into rural gmina Czyżew-Osada in wysokomazowiecki powiat in Podlaskie voivodship,*
- c) *a border of rural gmina Mirów in sztybołowiecki powiat was changed due to detaching Kierz Niedźwiedzi vilage area and incorporating it into rural gmina Skarżysko Kościelne in skarżyski powiat in Świętokrzyskie voivodship;*
- 6) *on 1 I 2005 (on the basis of the Resolution the Council of Ministers dated 27 VII 2004, Journal of Laws No. 169, item 1767) a border of rural gmina Solec nad Wisłą in lipski powiat was changed due to detaching areas of Kępa Gostecka and Kępa Solecka villages and incorporating them into rural gmina Łaziska in opolski powiat in Lubelskie voivodship;*
- 7) *on 12 XI 2005 correction of changes in borders introduced on 1 I 2004 (Journal of Laws 2005 No. 214, item 1783) was put into effect. The correction was based on increasing of area transferred from rural gmina Nur in ostrowski powiat into rural gmina Czyżew-Osada in wysokomazowiecki powiat in Podlaskie voivodship;*
- 8) *on 1 I 2007 (on the basis of the Resolution of the Council of Ministers dated 27 VII 2006, Journal of Laws*

zmieniła się granica miasta na prawach powiatu Ostrołęka poprzez przyłączenie z powiatu ostrołęckiego części obszaru obrębu ewidencyjnego Ławy z gminy wiejskiej Rzekuń oraz części obszaru obrębu ewidencyjnego Zabrodzie z gminy wiejskiej Olszewo-Borki;

- 9) z dniem 1 I 2014 r. (na mocy rozporządzenia Rady Ministrów z dnia 30 VII 2013 r., Dz.U. poz. 869) zmieniła się granica gminy wiejskiej Nieporęt w powiecie legionowskim przez przyłączenie z powiatu wołomińskiego części obszaru obrębu ewidencyjnego Łąki z gminy wiejskiej Radzymin.

Zmiany w podziale terytorialnym rzutowały również na zmiany granic podregionów.

3. Od 1 I 1999 r. nadano status miasta następującym miejscowościom:

- 1) z dniem 1 I 2000 r. (na mocy rozporządzenia Rady Ministrów z dnia 21 XII 1999 r., Dz.U. Nr 110, poz. 1268) nadano status miasta miejscowości Kosów Lacki w powiecie sokołowskim;
- 2) z dniem 1 I 2001 r. (na mocy rozporządzenia Rady Ministrów z dnia 20 XII 2000 r., Dz.U. Nr 117, poz. 1231) nadano status miasta miejscowości Halinów w powiecie mińskim;
- 3) z dniem 1 I 2003 r. (na mocy rozporządzenia Rady Ministrów z dnia 25 VI 2002 r., Dz.U. Nr 93, poz. 822) nadano status miasta miejscowości Tarczyn w powiecie grójeckim;
- 4) z dniem 1 I 2014 (na mocy rozporządzenia Rady Ministrów z dnia 30 VII 2013 r., Dz.U. poz. 869) nadano status miasta miejscowości Mrozy w powiecie mińskim.

4. Kadencja rad gmin, rad miejskich w miastach na prawach powiatu i rad powiatów trwa 4 lata, licząc od dnia wyborów.

5. Charakterystykę radnych w jednostkach samorządu terytorialnego oparto o wyniki sprawozdawczości za rok 2016, aktualizującej dane o radnych zawarte w obwieszczeniach terytorialnych komisji wyborczych z wyborów samorządowych w dniu 16 XI 2014 r.

No. 137, item 972) a border of city with powiat status Ostrołęka was changed due to incorporation from ostrołęcki powiat part of Ławy registration area from rural gmina Rzekuń and part of Zabrodzie registration area from rural gmina Olszewo-Borki;

- 9) on 1 I 2014 (on the basis of the Resolution of the Council of Ministers dated 30 VII 2013, Journal of Laws item 869) a border of rural gmina Nieporęt in legionowski powiat was changed due to incorporation from wołomiński powiat part of Łąki registration area from rural gmina Radzymin.

Changes of territorial division had also influence on changes of subregions borders.

3. Since 1 I 1999 following towns granted city status:

- 1) on 1 I 2000 (on the basis of the Resolution the Council of Ministers dated 21 XII 1999, Journal of Laws No. 110, item 1268) Kosów Lacki was granted city status in sokołowski powiat;
- 2) on 1 I 2001 (on the basis of the Resolution the Council of Ministers dated 20 XII 2000, Journal of Laws No. 117, item 1231) Halinów was granted city status in miński powiat;
- 3) on 1 I 2003 (on the basis of the Resolution the Council of Ministers dated 25 VI 2002, Journal of Laws No. 93, item 822) Tarczyn was granted city status in grójecki powiat;
- 4) on 1 I 2014 (on the basis of the Resolution the Council of Ministers dated 30 VII 2013, Journal of Laws item 869) Mrozy was granted city status in miński powiat.

4. Term of gmina councils, city councils in cities with powiat status and powiat councils lasts 4 years, counting from the day of election.

5. The characteristic of councillors in local government units is based on reporting results for 2016, updating information concerning councillors included in announcements of local election commissions from the 16 XI 2014 local government elections.

TABL. 1 (11). JEDNOSTKI PODZIAŁU TERYTORIALNEGO W 2016 R.

Stan w dniu 31 XII

TERRITORIAL DIVISION UNITS IN 2016

As of 31 XII

WYSZCZEGÓLNIENIE SPECIFICATION	Gminy <i>Gminas</i>				Miasta <i>Towns</i>	Miejscowości wiejskie <i>Rural localities</i>	Sołectwa <i>Village administrator's offices</i>
	ogółem <i>total</i>	miejskie <i>urban</i>	wiejskie <i>rural</i>	miejsko- wiejskie <i>urban-rural</i>			
WOJEWÓDZTWO <i>VOIVODSHIP</i>	314	35	228	51	86	8533	7335
Podregion (Subregion)							
ciechanowski	44	4	36	4	8	1318	1142
Powiaty: <i>Powiats:</i>							
ciechanowski	9	1	7	1	2	266	243
mławski	10	1	9	—	1	247	217
płoński	12	2	10	—	2	380	339
pultuski	7	—	6	1	1	238	200
żuromiński	6	—	4	2	2	187	143
Podregion (Subregion)							
ostrołęcki	46	4	37	5	9	1358	1165
Powiaty: <i>Powiats:</i>							
makowski	10	1	8	1	2	262	236
ostrołęcki	11	—	10	1	1	358	308
ostrowski	11	1	9	1	2	315	265
przasnyski	7	1	5	1	2	225	186
wyszkowski	6	—	5	1	1	198	170
Miasto na prawach powiatu: <i>City with powiat status:</i>							
Ostrołęka	1	1	x	x	1	x	—
Podregion (Subregion)							
radomski	51	2	40	9	11	1406	1098
Powiaty: <i>Powiats:</i>							
białobrzeski	6	—	4	2	2	165	119
kozienicki	7	—	6	1	1	207	175
lipski	6	—	5	1	1	182	162
przysuski	8	—	7	1	1	194	140
radomski	13	1	10	2	3	400	294
szydlowiecki	5	—	4	1	1	90	85
zwolenicki	5	—	4	1	1	168	123
Miasto na prawach powiatu: <i>City with powiat status:</i>							
Radom	1	1	x	x	1	x	—
Podregion (Subregion)							
m.st. Warszawa	1	1	x	x	1	x	—
Miasto na prawach powiatu: <i>City with powiat status:</i>							
m.st. Warszawa	1	1	x	x	1	x	—
Podregion (Subregion)							
warszawski wschodni	58	12	34	12	24	1205	1108
Powiaty: <i>Powiats:</i>							
garwoliński	14	2	10	2	4	279	245
legionowski	5	1	3	1	2	87	67
miński	13	2	8	3	5	335	320
nowodworski	6	1	3	2	3	179	160
otwocki	8	2	5	1	3	135	123
wołomiński	12	4	5	3	7	190	193

TABL. 1 (11). JEDNOSTKI PODZIAŁU TERYTORIALNEGO W 2016 R. (dok.)

Stan w dniu 31 XII
TERRITORIAL DIVISION UNITS IN 2016 (cont.)
As of 31 XII

WYSZCZEGÓLNIENIE SPECIFICATION	Gminy Gminas				Miasta Towns	Miejscowości wiejskie Rural localities	Sołectwa Village administrator's offices
	ogółem total	miejskie urban	wiejskie rural	miejsko- wiejskie urban-rural			
Podregion (Subregion)							
warszawski zachodni	48	6	28	14	20	1376	1161
Powiaty: Powiats:							
grodziski.....	6	2	3	1	3	115	101
grójceki.....	10	—	6	4	4	399	374
piaseczyński.....	6	—	2	4	4	211	176
pruskowski.....	6	2	3	1	3	67	55
sochaczewski.....	8	1	7	—	1	238	195
warszawski zachodni.....	7	—	4	3	3	168	140
żyrardowski.....	5	1	3	1	2	178	120
Podregion (Subregion)							
płocki	28	3	22	3	6	885	740
Powiaty: Powiats:							
gostyński.....	5	1	4	—	1	178	123
płocki.....	15	—	12	3	3	466	409
sierpecki.....	7	1	6	—	1	241	208
Miasto na prawach powiatu: City with powiat status:							
Płock.....	1	1	x	x	1	x	—
Podregion (Subregion)							
siedlecki	38	3	31	4	7	985	921
Powiaty: Powiats:							
łosicki.....	6	—	5	1	1	147	136
siedlecki.....	13	—	12	1	1	348	339
sokolowski.....	9	1	7	1	2	250	233
węgrowski.....	9	1	7	1	2	240	213
Miasto na prawach powiatu: City with powiat status:							
Siedlce.....	1	1	x	x	1	x	—

TABL. 2 (12). RADNI RAD GMIN^a WEDŁUG PŁCI, WIEKU I POZIOMU WYKSZTAŁCENIA W 2016 R.

Stan w dniu 31 XII
COUNCILLORS OF GMINA COUNCILS^a BY SEX, AGE AND EDUCATIONAL LEVEL IN 2016
As of 31 XII

WYSZCZEGÓLNIENIE SPECIFICATION	Ogółem Total	W tym kobiety Of which women	Z liczby ogółem — w wieku Of total number — at age					Z liczby ogółem — z wykształceniem Of total number — with education			
			18—29 lat	30—39	40—49	50—59	60 lat i więcej and more	wyższym tertiary	połiceal- nym i średnim post- secondary and secondary	zasad- niczym zawo- dowym basic vocational	gimna- zjalnym i podsta- wowym lower secondary and primary
OGÓŁEM TOTAL	4825	1374	168	734	1320	1535	1068	1612	1962	1113	138
PODREGION (SUBREGION)											
CIECHANOWSKI	682	169	18	109	193	228	134	196	297	169	20
Powiat ciechanowski	141	33	5	24	39	42	31	44	63	34	—
Gmina miejska: Urban gmina:											
Ciechanów.....	21	5	1	4	6	5	5	16	5	—	—
Gmina miejsko-wiejska: Urban-rural gmina:											
Głinojeck.....	15	3	—	2	4	7	2	5	7	3	—

^a Bez radnych rad miast w miastach na prawach powiatu.

^a Excluding councillors of city councils in cities with powiat status.

TABL. 2 (12). RADNI RAD GMIN^a WEDŁUG PŁCI, WIEKU I POZIOMU WYKSZTAŁCENIA W 2016 R. (cd.)
Stan w dniu 31 XII
COUNCILLORS OF GMINA COUNCILS^a BY SEX, AGE AND EDUCATIONAL LEVEL IN 2016 (cont.)
As of 31 XII

WYSZCZEGÓLNIENIE SPECIFICATION	Ogółem Total	W tym kobiety Of which women	Z liczby ogółem — w wieku Of total number — at age					Z liczby ogółem — z wykształceniem Of total number — with education				
			18—29 lat	30—39	40—49	50—59	60 lat i więcej and more	wyższym tertiary	połicealnym i średnim post-secondary and secondary	zasadniczym zawodowym basic vocational	gimnazjalnym i podstawowym lower secondary and primary	
PODREGION (SUBREGION)												
CIECHANOWSKI (cd.) (cont.)												
Powiat ciechanowski (dok.) (cont.)												
Gminy wiejskie: <i>Rural gminas:</i>												
Ciechanów	15	2	1	2	7	2	3	5	6	4	—	—
Gołymin-Osrodek	15	5	—	4	5	3	3	5	3	7	—	—
Grudusk	15	3	—	1	3	7	4	4	6	5	—	—
Ojrzeń	15	3	1	2	5	5	2	2	9	4	—	—
Opinogóra Górna	15	3	1	4	4	4	2	3	10	2	—	—
Regimin	15	6	—	1	4	3	7	1	7	7	—	—
Sońsk	15	3	1	4	1	6	3	3	10	2	—	—
Powiat mławski	156	38	2	27	39	59	29	45	68	42	1	1
Gmina miejska: <i>Urban gmina:</i>												
Mława	21	4	—	3	4	7	7	17	4	—	—	—
Gminy wiejskie: <i>Rural gminas:</i>												
Dzierzgowo	15	1	—	5	3	6	1	1	7	6	1	—
Lipowiec Kościelny	15	1	—	1	5	7	2	2	6	7	—	—
Radzanów	15	5	—	3	2	6	4	3	6	6	—	—
Strzegowo	15	7	—	3	4	6	2	7	7	1	—	—
Stupsk	15	5	—	3	3	6	3	2	11	2	—	—
Szreńsk	15	5	1	3	4	5	2	4	7	4	—	—
Szydłowo	15	4	—	1	4	8	2	2	8	5	—	—
Wiecznia Kościelna	15	4	1	2	5	4	3	3	6	6	—	—
Wiśniewo	15	2	—	3	5	4	3	4	6	5	—	—
Powiat płoński	185	43	2	29	47	71	36	48	88	44	5	5
Gminy miejskie: <i>Urban gminas:</i>												
Płoński	20	9	—	5	5	5	5	13	7	—	—	—
Raciąż	15	3	—	1	6	5	3	6	6	3	—	—
Gminy wiejskie: <i>Rural gminas:</i>												
Baboszewo	15	3	—	2	5	4	4	4	9	2	—	—
Czerwińsk nad Wisłą	15	2	—	3	1	7	4	1	9	5	—	—
Dzierżąźnia	15	7	—	4	2	6	3	3	7	4	1	—
Joniec	15	1	1	4	4	4	2	2	10	3	—	—
Naruszewo	15	1	—	2	5	6	2	4	5	6	—	—
Nowe Miasto	15	3	—	1	5	6	3	1	11	3	—	—
Płoński	15	3	—	—	4	6	5	4	4	5	2	—
Raciąż	15	2	—	2	4	7	2	3	7	3	2	—
Sochocin	15	5	1	1	5	6	2	3	8	4	—	—
Zaluski	15	4	—	4	1	9	1	4	5	6	—	—
Powiat pułtuski	110	31	5	20	30	30	25	40	42	23	5	5
Gmina miejsko-wiejska:												
<i>Urban-rural gmina:</i>												
Pułtusk	21	5	3	4	3	4	7	14	7	—	—	—
Gminy wiejskie: <i>Rural gminas:</i>												
Gzy	15	5	1	4	2	4	4	7	7	—	1	—
Obryte	15	3	—	1	8	3	3	3	5	5	2	—
Pokrzywnica	15	5	—	2	5	6	2	4	5	5	1	—

^a Bez radnych rad miast w miastach na prawach powiatu.

^a Excluding councillors of city councils in cities with powiat status.

TABLE 2 (12). **RADNI RAD GMIN^a WEDŁUG PŁCI, WIEKU I POZIOMU WYKSZTAŁCENIA W 2016 R. (cd.)**
Stan w dniu 31 XII
COUNCILLORS OF GMINA COUNCILS^a BY SEX, AGE AND EDUCATIONAL LEVEL IN 2016 (cont.)
As of 31 XII

WYSZCZEGÓLNIENIE SPECIFICATION	Ogółem Total	W tym kobiety Of which women	Z liczby ogółem — w wieku Of total number — at age					Z liczby ogółem — z wykształceniem Of total number — with education			
			18—29 lat	30—39	40—49	50—59	60 lat i więcej and more	wyższym tertiary	policealnym i średnim post-secondary and secondary	zasadniczym zawodowym basic vocational	gimnazjalnym i podstawowym lower secondary and primary
PODREGION (SUBREGION)											
CIECHANOWSKI (dok.) (cont.)											
Powiat pultuski (dok.) (cont.)											
Gminy wiejskie (dok): <i>Rural gminas (cont.):</i>											
Świercze	15	4	—	1	6	5	3	3	5	7	—
Winnica	14	3	1	6	3	1	3	7	4	3	—
Zatory	15	6	—	2	3	7	3	2	9	3	1
Powiat żuromiński	90	24	4	9	38	26	13	19	36	26	9
Gminy miejsko-wiejskie: <i>Urban-rural gminas:</i>											
Biezuń	15	4	1	—	8	5	1	4	5	6	—
Żuromin	15	2	2	—	5	8	—	9	4	2	—
Gminy wiejskie: <i>Rural gminas:</i>											
Kuczbork-Osada	15	4	1	3	5	2	4	1	9	5	—
Lubowidz	15	4	—	2	3	6	4	2	7	3	3
Lutocin	15	5	—	2	9	1	3	2	5	4	4
Siemiątkowo	15	5	—	2	8	4	1	1	6	6	2
PODREGION (SUBREGION)											
OSTROŁĘCKI	687	185	25	116	190	225	131	182	291	181	33
Powiat makowski	150	42	7	36	36	48	23	38	66	40	6
Gmina miejska: <i>Urban gmina:</i>											
Maków Mazowiecki	15	2	1	2	1	7	4	4	9	1	1
Gmina miejsko-wiejska: <i>Urban-rural gmina:</i>											
Różan	15	4	—	6	2	4	3	7	7	—	1
Gminy wiejskie: <i>Rural gminas:</i>											
Czerwonka	15	6	—	3	3	7	2	3	7	5	—
Karniewo	15	7	1	1	7	4	2	3	7	5	—
Krasnosielc	15	4	—	5	3	5	2	6	4	5	—
Młynarze	15	3	2	3	3	4	3	—	7	5	3
Płoniawy-Bramura	15	2	—	4	5	4	2	5	6	4	—
Rzewnie	15	5	3	3	5	3	1	1	7	7	—
Sypniewo	15	5	—	4	5	6	—	6	6	3	—
Szelków	15	4	—	5	2	4	4	3	6	5	1
Powiat ostrołęcki	165	34	3	31	53	50	28	45	67	48	5
Gmina miejsko-wiejska: <i>Urban-rural gmina:</i>											
Myszyniec	15	4	—	2	8	4	1	3	8	3	1
Gminy wiejskie: <i>Rural gminas:</i>											
Baranowo	15	2	1	—	8	3	3	1	7	6	1
Czarnia	15	6	—	5	2	4	4	3	7	4	1
Czerwin	15	5	1	3	5	4	2	7	2	6	—
Goworowo	15	6	—	2	5	6	2	5	6	4	—
Kadzidło	15	4	—	4	4	5	2	4	6	5	—
Lelis	15	1	—	3	6	4	2	6	7	2	—
Łyse	15	1	1	4	6	3	1	5	3	6	1
Olszewo-Borki	15	2	—	4	2	5	4	5	7	3	—
Rzekuń	15	1	—	4	4	5	2	4	9	2	—
Troszyn	15	2	—	—	3	7	5	2	5	7	1

^a Bez radnych rad miast w miastach na prawach powiatu.

^a Excluding councillors of city councils in cities with powiat status.

TABL. 2 (12). RADNI RAD GMIN^a WEDŁUG PŁCI, WIEKU I POZIOMU WYKSZTAŁCENIA W 2016 R. (cd.)
Stan w dniu 31 XII
COUNCILLORS OF GMINA COUNCILS^a BY SEX, AGE AND EDUCATIONAL LEVEL IN 2016 (cont.)
As of 31 XII

WYSZCZEGÓLNIENIE SPECIFICATION	Ogółem Total	W tym kobiety Of which women	Z liczby ogółem — w wieku Of total number — at age					Z liczby ogółem — z wykształceniem Of total number — with education				
			18—29 lat	30—39	40—49	50—59	60 lat i więcej and more	wyższym tertiary	połicealnym i średnim post-secondary and secondary	zasadniczym zawodowym basic vocational	gimnazjalnym i podstawowym lower secondary and primary	
PODREGION (SUBREGION)												
OSTROLEŃCKI (dok.) (cont.)												
Powiat ostrowski	171	45	5	26	44	61	35	44	63	51	13	
Gmina miejska: <i>Urban gmina:</i>												
Ostrów Mazowiecka	21	5	—	1	3	7	10	11	10	—	—	
Gmina miejsko-wiejska: <i>Urban-rural gmina:</i>												
Brok	15	4	—	4	3	6	2	5	5	5	—	
Gminy wiejskie: <i>Rural gminas:</i>												
Andrzejewo	15	1	2	2	6	4	1	2	1	11	1	
Boguty-Pianki	15	1	—	5	2	4	4	3	4	4	4	
Małkinia Góra	15	3	1	1	7	6	—	5	10	—	—	
Nur	15	4	—	1	6	6	2	—	5	10	—	
Ostrów Mazowiecka	15	8	—	4	2	5	4	6	7	2	—	
Stary Luboń	15	3	—	—	5	5	5	1	7	5	2	
Szulborze Wielkie	15	5	—	2	4	8	1	2	5	4	4	
Wąsewo	15	6	1	5	4	1	4	5	6	3	1	
Zareby Kościelne	15	5	1	1	2	9	2	4	3	7	1	
Powiat przasnyski	105	31	4	13	30	36	22	26	52	22	5	
Gmina miejska: <i>Urban gmina:</i>												
Przasnysz	15	5	—	1	2	8	4	9	5	1	—	
Gmina miejsko-wiejska: <i>Urban-rural gmina:</i>												
Chorzele	15	4	—	4	7	—	4	5	5	4	1	
Gminy wiejskie: <i>Rural gminas:</i>												
Czernice Borowe	15	2	—	1	6	4	4	1	11	2	1	
Jednoróżec	15	7	1	1	4	5	4	2	9	3	1	
Krasne	15	4	1	4	5	4	1	2	9	4	—	
Krzynowłoga Mała	15	5	2	2	3	6	2	2	7	4	2	
Przasnysz	15	4	—	—	3	9	3	5	6	4	—	
Powiat wyszkowski	96	33	6	10	27	30	23	29	43	20	4	
Gmina miejsko-wiejska: <i>Urban-rural gmina:</i>												
Wyszków	21	4	1	4	1	8	7	9	9	3	—	
Gminy wiejskie: <i>Rural gminas:</i>												
Brańszczyk	15	7	—	2	6	4	3	5	6	4	—	
Długosiodło	15	8	—	2	6	2	5	3	7	2	3	
Rzaśnik	15	6	1	1	6	6	1	5	7	3	—	
Somianka	15	4	3	—	3	5	4	2	8	4	1	
Zabrodzie	15	4	1	1	5	5	3	5	6	4	—	
PODREGION (SUBREGION)												
RADOMSKI	756	201	29	102	221	257	147	240	310	177	29	
Powiat białobrzezki	90	28	6	15	26	26	17	22	36	27	5	
Gminy miejsko-wiejskie: <i>Urban-rural gminas:</i>												
Białobrzegi	15	5	—	1	3	7	4	5	7	3	—	
Wysmierzyce	15	6	1	4	6	3	1	4	5	6	—	

^a Bez radnych rad miast w miastach na prawach powiatu.

^a Excluding councillors of city councils in cities with powiat status.

TABLE 2 (12). **RADNI RAD GMIN^a WEDŁUG PŁCI, WIEKU I POZIOMU WYKSZTAŁCENIA W 2016 R. (cd.)**
Stan w dniu 31 XII
COUNCILLORS OF GMINA COUNCILS^a BY SEX, AGE AND EDUCATIONAL LEVEL IN 2016 (cont.)
As of 31 XII

WYSZCZEGÓLNIENIE SPECIFICATION	Ogółem Total	W tym kobiety Of which women	Z liczby ogółem — w wieku Of total number — at age					Z liczby ogółem — z wykształceniem Of total number — with education				
			18—29 lat	30—39	40—49	50—59	60 lat i więcej and more	wyższym tertiary	policealnym i średnim post-secondary and secondary	zasadniczym zawodowym basic vocational	gimnazjalnym i podstawowym lower secondary and primary	
PODREGION (SUBREGION)												
RADOMSKI (cd.) (cont.)												
Powiat białobrzegi (dok.) (cont.)												
Gminy wiejskie: <i>Rural gminas:</i>												
Promna	15	1	1	2	3	3	6	3	6	5	1	
Radzanów	15	4	3	2	5	3	2	3	5	7	—	
Stara Błotnica	15	3	1	1	6	4	3	3	6	4	2	
Stromiec	15	9	—	5	3	6	1	4	7	2	2	
Powiat kozienicki	111	29	9	10	25	44	23	32	48	25	6	
Gmina miejsko-wiejska: <i>Urban-rural gmina:</i>												
Kozienice	21	3	—	3	5	9	4	14	6	—	1	
Gminy wiejskie: <i>Rural gminas:</i>												
Garbatka-Letnisko	15	7	1	—	3	5	6	4	8	3	—	
Głowaczów	15	6	—	1	6	6	2	2	8	5	—	
Gniewoszków	15	1	2	3	1	4	5	5	5	4	1	
Grabów nad Pilicą	15	3	4	—	2	6	3	2	6	4	3	
Magnuszew	15	4	1	—	3	9	2	2	6	6	1	
Sieciechów	15	5	1	3	5	5	1	3	9	3	—	
Powiat lipski	90	31	1	14	29	30	16	24	52	14	—	
Gmina miejsko-wiejska: <i>Urban-rural gmina:</i>												
Lipisko	15	1	—	1	5	6	3	4	9	2	—	
Gminy wiejskie: <i>Rural gminas:</i>												
Chotcza	15	6	—	4	6	4	1	3	9	3	—	
Ciepielów	15	3	—	3	7	2	3	1	12	2	—	
Rzeczniów	15	7	1	2	3	4	5	8	6	1	—	
Sienno	15	8	—	3	2	7	3	6	7	2	—	
Solec nad Wisłą	15	6	—	1	6	7	1	2	9	4	—	
Powiat przysuski	120	28	4	13	36	47	20	35	54	25	6	
Gmina miejsko-wiejska: <i>Urban-rural gmina:</i>												
Przysucha	15	2	—	1	2	9	3	5	7	3	—	
Gminy wiejskie: <i>Rural gminas:</i>												
Borkowice	15	5	1	1	3	6	4	4	10	1	—	
Gielniów	15	5	—	3	3	7	2	6	4	3	2	
Klwów	15	2	—	3	8	3	1	2	13	—	—	
Odrzywół	15	2	—	1	5	6	3	4	8	3	—	
Potworów	15	2	2	2	5	4	2	3	5	5	2	
Rusinów	15	6	—	—	6	7	2	4	3	6	2	
Wieniawa	15	4	1	2	4	5	3	7	4	4	—	
Powiat radomski	195	52	2	33	59	53	48	82	68	38	7	
Gmina miejska: <i>Urban gmina:</i>												
Pionki	15	3	—	2	3	6	4	12	2	1	—	
Gminy miejsko-wiejskie: <i>Urban-rural gminas:</i>												
Iłża	15	5	—	1	7	3	4	8	5	2	—	
Skaryszew	15	3	—	4	4	4	3	8	5	2	—	

^a Bez radnych rad miast w miastach na prawach powiatu.

^a Excluding councillors of city councils in cities with powiat status.

TABL. 2 (12). **RADNI RAD GMIN^a WEDŁUG PŁCI, WIEKU I POZIOMU WYKSZTAŁCENIA W 2016 R. (cd.)**
Stan w dniu 31 XII
COUNCILLORS OF GMINA COUNCILS^a BY SEX, AGE AND EDUCATIONAL LEVEL IN 2016 (cont.)
As of 31 XII

WYSZCZEGÓLNIENIE <i>SPECIFICATION</i>	Ogółem <i>Total</i>	W tym kobiety <i>Of which women</i>	Z liczby ogółem — w wieku <i>Of total number — at age</i>					Z liczby ogółem — z wykształceniem <i>Of total number — with education</i>				
			18—29 lat	30—39	40—49	50—59	60 lat i więcej <i>and more</i>	wyższym <i>tertiary</i>	połicealnym i średnim <i>post-secondary and secondary</i>	zasadniczym zawodowym <i>basic vocational</i>	gimnazjalnym i podstawowym <i>lower secondary and primary</i>	
PODREGION (SUBREGION)												
RADOMSKI (dok.) (cont.)												
Powiat radomski (dok.) (cont.)												
Gminy wiejskie: <i>Rural gminas:</i>												
Gózd	15	3	1	2	4	6	2	6	3	6	—	
Jastrzębia	15	3	—	1	5	5	4	5	6	3	1	
Jedlińsk	15	4	—	1	4	4	6	7	4	4	—	
Jedlnia-Letnisko	15	8	—	4	3	5	3	7	5	3	—	
Kowala	15	3	—	1	5	4	5	6	6	3	—	
Pionki	15	5	1	4	3	6	1	5	10	—	—	
Przytyk	15	3	—	3	8	2	2	4	5	3	3	
Wierzbica	15	3	—	4	4	4	3	4	8	3	—	
Wolanów	15	2	—	3	3	1	8	4	5	5	1	
Zakrzew	15	7	—	3	6	3	3	6	4	3	2	
Powiat szydlowiecki	75	15	4	11	25	22	13	29	22	22	2	
Gmina miejsko-wiejska: <i>Urban-rural gmina:</i>												
Szydłowiec	15	4	—	2	5	6	2	9	5	1	—	
Gminy wiejskie: <i>Rural gminas:</i>												
Chlewiska	15	2	—	—	5	4	6	5	3	6	1	
Jastrząb	15	4	1	2	5	5	2	6	5	4	—	
Mirów	15	2	1	4	5	5	—	6	2	7	—	
Orońsko	15	3	2	3	5	2	3	3	7	4	1	
Powiat zwoleński	75	18	3	6	21	35	10	16	30	26	3	
Gmina miejsko-wiejska: <i>Urban-rural gmina:</i>												
Zwoleń	15	2	—	—	5	5	5	6	5	4	—	
Gminy wiejskie: <i>Rural gminas:</i>												
Kazanów	15	5	—	4	3	6	2	5	2	6	2	
Policzna	15	4	1	—	8	6	—	1	11	3	—	
Przyłęk	15	5	—	1	2	11	1	3	6	6	—	
Tczów	15	2	2	1	3	7	2	1	6	7	1	
PODREGION (SUBREGION)												
WARSZAWSKI WSCHODNI	927	289	45	138	253	275	216	370	368	177	12	
Powiat garwoliński	210	63	10	37	62	68	33	69	84	54	3	
Gminy miejskie: <i>Urban gminas:</i>												
Garwolin	15	5	—	2	2	5	6	7	6	2	—	
Łaskarzew	15	5	1	2	4	5	3	7	7	1	—	
Gminy miejsko-wiejskie: <i>Urban-rural gminas:</i>												
Pilawa	15	4	1	3	7	3	1	7	7	1	—	
Żelechów	15	5	—	5	4	3	3	6	4	5	—	
Gminy wiejskie: <i>Rural gminas:</i>												
Borowie	15	5	1	1	3	9	1	4	7	4	—	
Garwolin	15	4	1	4	5	2	3	6	7	2	—	
Górzno	15	1	—	2	—	13	—	3	7	5	—	
Łaskarzew	15	6	—	4	3	7	1	3	5	6	1	
Maciejowice	15	1	—	3	6	4	2	1	8	6	—	
Miastków Kościelny	15	4	1	2	5	4	3	3	6	4	2	

^a Bez radnych rad miast w miastach na prawach powiatu.

^a Excluding councillors of city councils in cities with powiat status.

TABL. 2 (12). RADNI RAD GMIN^a WEDŁUG PŁCI, WIEKU I POZIOMU WYKSZTAŁCENIA W 2016 R. (cd.)

Stan w dniu 31 XII

COUNCILLORS OF GMINA COUNCILS^a BY SEX, AGE AND EDUCATIONAL LEVEL IN 2016 (cont.)

As of 31 XII

WYSZCZEGÓLNIENIE SPECIFICATION	Ogółem Total	W tym kobiety Of which women	Z liczby ogółem — w wieku Of total number — at age					Z liczby ogółem — z wykształceniem Of total number — with education				
			18—29 lat	30—39	40—49	50—59	60 lat i więcej and more	wyższym tertiary	połicealnym i średnim post-secondary and secondary	zasadniczym zawodowym basic vocational	gimnazjalnym i podstawowym lower secondary and primary	
PODREGION (SUBREGION) WARSZAWSKI WSCHODNI (cd.) (cont.)												
Powiat garwoliński (dok.) (cont.)												
Gminy wiejskie (dok): Rural gminas (cont):												
Parysów	15	7	1	1	5	5	3	1	4	10	—	—
Sobolew	15	5	2	2	6	2	3	10	3	2	—	—
Trojanów	15	3	—	3	5	6	1	3	9	3	—	—
Wilga	15	8	2	3	7	—	3	8	4	3	—	—
Powiat legionowski	83	24	4	11	23	24	21	42	34	7	—	—
Gmina miejska: Urban gmina:												
Legionowo	23	7	4	5	5	3	6	15	7	1	—	—
Gmina miejsko-wiejska: Urban-rural gmina:												
Serock	15	4	—	1	5	5	4	5	7	3	—	—
Gminy wiejskie: Rural gminas:												
Jabłonna	15	4	—	—	7	5	3	6	8	1	—	—
Nieporęt	15	5	—	2	3	5	5	9	4	2	—	—
Wieliszew	15	4	—	3	3	6	3	7	8	—	—	—
Powiat miński	201	60	6	26	51	60	58	74	88	36	3	3
Gminy miejskie: Urban gminas:												
Mińsk Mazowiecki	21	6	2	2	4	7	6	17	3	1	—	—
Sulejówek	15	4	—	4	3	2	6	10	3	2	—	—
Gminy miejsko-wiejskie: Urban-rural gminas:												
Halinów	15	5	—	2	5	3	5	6	9	—	—	—
Kaluszyn	15	8	—	1	2	4	8	1	11	3	—	—
Mrozy	15	4	2	1	—	3	9	5	7	2	1	—
Gminy wiejskie: Rural gminas:												
Cegłów	15	2	—	4	5	3	3	5	3	7	—	—
Dębe Wielkie	15	5	1	2	5	6	1	7	4	4	—	—
Dobre	15	2	—	2	4	7	2	2	7	5	1	—
Jakubów	15	3	—	2	7	4	2	2	13	—	—	—
Łatowicz	15	6	—	—	5	5	5	1	7	7	—	—
Mińsk Mazowiecki	15	4	1	2	3	8	1	9	4	2	—	—
Siennica	15	6	—	—	5	5	5	4	9	1	1	—
Stanisławów	15	5	—	4	3	3	5	5	8	2	—	—
Powiat nowodworski	96	28	6	9	23	26	32	31	46	19	—	—
Gmina miejska: Urban gmina:												
Nowy Dwór Mazowiecki	21	6	—	4	4	4	9	11	6	4	—	—
Gminy miejsko-wiejskie: Urban-rural gminas:												
Nasielsk	15	1	1	1	2	8	3	3	9	3	—	—
Zakroczym	15	6	4	—	4	2	5	4	7	4	—	—
Gminy wiejskie: Rural gminas:												
Czosnów	15	2	—	3	2	4	6	5	7	3	—	—
Leoncin	15	5	1	—	5	5	4	4	8	3	—	—
Pomieczówek	15	8	—	1	6	3	5	4	9	2	—	—

^a Bez radnych rad miast w miastach na prawach powiatu.^a Excluding councillors of city councils in cities with powiat status.

TABL. 2 (12). RADNI RAD GMIN^a WEDŁUG PŁCI, WIEKU I POZIOMU WYKSZTAŁCENIA W 2016 R. (cd.)
Stan w dniu 31 XII
COUNCILLORS OF GMINA COUNCILS^a BY SEX, AGE AND EDUCATIONAL LEVEL IN 2016 (cont.)
As of 31 XII

WYSZCZEGÓLNIENIE SPECIFICATION	Ogółem Total	W tym kobiety Of which women	Z liczby ogółem — w wieku Of total number — at age					Z liczby ogółem — z wykształceniem Of total number — with education			
			18—29 lat	30—39	40—49	50—59	60 lat i więcej and more	wyższym tertiary	połiceal- nym i średnim post- secondary and secondary	zasad- niczym zawo- dowym basic vocational	gimna- zjalnym i podsta- wowym lower secondary and primary
PODREGION (SUBREGION) WARSZAWSKI WSCHODNI (dok.) (cont.)											
Powiat otwocki	126	41	11	17	38	30	30	61	49	15	1
Gminy miejskie: <i>Urban gminas:</i>											
Józefów.....	15	6	1	2	4	5	3	12	3	—	—
Otwock.....	21	4	4	3	5	3	6	14	7	—	—
Gmina miejsko-wiejska: <i>Urban-rural gmina:</i>											
Karczew.....	15	6	3	2	4	2	4	11	4	—	—
Gminy wiejskie: <i>Rural gminas:</i>											
Celestynów	15	3	1	3	2	5	4	4	9	2	—
Kolbiel.....	15	5	1	4	3	3	4	6	6	2	1
Osieck.....	15	2	—	1	6	4	4	1	7	7	—
Sobienie-Jeziory	15	7	1	—	5	5	4	2	9	4	—
Wiązowna	15	8	—	2	9	3	1	11	4	—	—
Powiat wołomiński	211	73	8	38	56	67	42	93	67	46	5
Gminy miejskie: <i>Urban gminas:</i>											
Kobyłka.....	21	13	—	3	9	6	3	15	6	—	—
Marki.....	20	5	2	3	6	7	2	11	8	1	—
Ząbki.....	21	7	2	3	6	7	3	17	4	—	—
Zielonka.....	15	3	—	1	3	4	7	8	7	—	—
Gminy miejsko-wiejskie: <i>Urban-rural gminas:</i>											
Radzymin.....	21	8	1	6	6	4	4	12	5	4	—
Tłuszcz.....	15	3	—	2	4	4	5	4	7	3	1
Wołomin.....	23	1	2	7	4	5	5	12	7	3	1
Gminy wiejskie: <i>Rural gminas:</i>											
Dąbrówka.....	15	4	—	3	5	6	1	3	5	7	—
Jadów	15	9	—	3	—	7	5	2	4	9	—
Klembów	15	6	—	2	4	6	3	7	4	4	—
Poświętne	15	3	—	1	5	7	2	1	4	10	—
Strachówka	15	11	1	4	4	4	2	1	6	5	3
PODREGION (SUBREGION) WARSZAWSKI ZACHODNI	814	281	26	117	200	242	229	358	326	118	12
Powiat grodziski	96	40	3	11	25	30	27	51	29	16	—
Gminy miejskie: <i>Urban gminas:</i>											
Milanówek.....	15	8	1	—	3	7	4	10	5	—	—
Podkowa Leśna	15	9	1	3	4	3	4	15	—	—	—
Gmina miejsko-wiejska: <i>Urban-rural gmina:</i>											
Grodzisk Mazowiecki	21	9	—	1	9	5	6	17	3	1	—

^a Bez radnych rad miast w miastach na prawach powiatu.

^a Excluding councillors of city councils in cities with powiat status.

TABL. 2 (12). RADNI RAD GMIN^a WEDŁUG PŁCI, WIEKU I POZIOMU WYKSZTAŁCENIA W 2016 R. (cd.)

Stan w dniu 31 XII

COUNCILLORS OF GMINA COUNCILS^a BY SEX, AGE AND EDUCATIONAL LEVEL IN 2016 (cont.)

As of 31 XII

WYSZCZEGÓLNIENIE SPECIFICATION	Ogółem Total	W tym kobiety Of which women	Z liczby ogółem — w wieku Of total number — at age					Z liczby ogółem — z wykształceniem Of total number — with education				
			18—29 lat	30—39	40—49	50—59	60 lat i więcej and more	wyższym tertiary	połrealnym i średnim post-secondary and secondary	zasadniczym zawodowym basic vocational	gimnazjalnym i podstawowym lower secondary and primary	
PODREGION (SUBREGION) WARSZAWSKI ZACHODNI (cd.) (cont.)												
Powiat grodzki (dok.) (cont.)												
Gminy wiejskie: <i>Rural gminas:</i>												
Baranów.....	15	4	—	5	2	6	2	3	5	7	—	
Jaktorów.....	15	4	—	1	4	4	6	4	10	1	—	
Żabia Wola.....	15	6	1	1	3	5	5	2	6	7	—	
Powiat grójcecki.....	156	33	2	23	46	51	34	52	64	32	8	
Gminy miejsko-wiejskie: <i>Urban-rural gminas:</i>												
Grójec.....	21	7	—	4	3	4	10	13	6	2	—	
Mogielnica.....	15	3	—	1	3	7	4	4	6	4	1	
Nowe Miasto nad Pilicą.....	15	3	1	2	3	4	5	6	4	2	3	
Warka.....	15	5	—	3	1	7	4	7	6	2	—	
Gminy wiejskie: <i>Rural gminas:</i>												
Belsk Duży.....	15	3	—	1	7	4	3	2	8	4	1	
Błędów.....	15	3	—	2	4	7	2	5	4	6	—	
Chynów.....	15	3	—	2	5	5	3	2	12	1	—	
Goszczyn.....	15	1	—	2	8	4	1	3	5	5	2	
Jasieniec.....	15	3	1	1	6	5	2	4	8	3	—	
Pniewy.....	15	2	—	5	6	4	—	6	5	3	1	
Powiat piaseczyński.....	116	42	8	21	24	38	25	60	45	11	—	
Gminy miejsko-wiejskie: <i>Urban-rural gminas:</i>												
Góra Kalwaria.....	21	6	1	1	2	13	4	10	9	2	—	
Konstancin-Jeziorna.....	21	12	4	4	5	5	3	12	8	1	—	
Piaseczno.....	23	9	3	4	8	3	5	15	8	—	—	
Tarczyn.....	15	3	—	2	4	5	4	3	7	5	—	
Gminy wiejskie: <i>Rural gminas:</i>												
Lesznówola.....	21	6	—	6	3	7	5	14	7	—	—	
Prażmów.....	15	6	—	4	2	5	4	6	6	3	—	
Powiat pruszkowski.....	116	46	3	16	31	30	36	68	39	9	—	
Gminy miejskie: <i>Urban gminas:</i>												
Piastów.....	21	8	1	8	2	3	7	12	8	1	—	
Pruszków.....	23	6	1	2	8	4	8	18	5	—	—	
Gmina miejsko-wiejska: <i>Urban-rural gmina:</i>												
Brwinów.....	21	8	—	1	9	6	5	18	3	—	—	
Gminy wiejskie: <i>Rural gminas:</i>												
Michałowice.....	15	8	—	3	3	4	5	7	5	3	—	
Nadarzyn.....	15	5	1	1	4	4	5	4	6	5	—	
Raszyn.....	21	11	—	1	5	9	6	9	12	—	—	

^a Bez radnych rad miast w miastach na prawach powiatu.^a Excluding councillors of city councils in cities with powiat status.

TABL. 2 (12). RADNI RAD GMIN^a WEDŁUG PŁCI, WIEKU I POZIOMU WYKSZTAŁCENIA W 2016 R. (cd.)
Stan w dniu 31 XII
COUNCILLORS OF GMINA COUNCILS^a BY SEX, AGE AND EDUCATIONAL LEVEL IN 2016 (cont.)
As of 31 XII

WYSZCZEGÓLNIENIE SPECIFICATION	Ogółem Total	W tym kobiety Of which women	Z liczby ogółem — w wieku Of total number — at age					Z liczby ogółem — z wykształceniem Of total number — with education			
			18—29 lat	30—39	40—49	50—59	60 lat i więcej and more	wyższym tertiary	połcośrednim i średnim post-secondary and secondary	zasadniczym zawodowym basic vocational	gimnazjalnym i podstawowym lower secondary and primary
PODREGION (SUBREGION)											
WARSZAWSKI ZACHODNI (dok.) (cont.)											
Powiat sochaczewski	126	51	7	23	27	29	40	40	54	29	3
Gmina miejska: <i>Urban gmina:</i>											
Sochaczew	21	9	2	3	4	5	7	12	6	3	—
Gminy wiejskie: <i>Rural gminas:</i>											
Brochów	15	3	2	2	2	6	3	3	7	5	—
Ilów	15	7	—	3	2	2	8	2	5	7	1
Młodzieszyn	15	7	1	6	6	2	—	6	5	4	—
Nowa Sucha	15	5	1	1	7	1	5	5	9	1	—
Rybno	15	8	1	5	2	3	4	4	7	4	—
Sochaczew	15	7	—	1	2	5	7	2	9	3	1
Teresin	15	5	—	2	2	5	6	6	6	2	1
Powiat warszawski zachodni	123	49	2	18	32	33	38	63	51	9	—
Gminy miejsko-wiejskie: <i>Urban-rural gminas:</i>											
Błonie	21	10	—	5	6	5	5	13	8	—	—
Łomianki	21	7	1	2	7	2	9	14	7	—	—
Ożarów Mazowiecki	21	5	1	3	3	10	4	11	8	2	—
Gminy wiejskie: <i>Rural gminas:</i>											
Izabelin	15	7	—	1	4	6	4	10	5	—	—
Kampinos	15	6	—	3	4	3	5	5	7	3	—
Leszno	15	10	—	1	3	5	6	3	10	2	—
Stare Babice	15	4	—	3	5	2	5	7	6	2	—
Powiat żyrardowski	81	20	1	5	15	31	29	24	44	12	1
Gmina miejska: <i>Urban gmina:</i>											
Żyrardów	21	5	1	2	6	6	6	15	6	—	—
Gmina miejsko-wiejska: <i>Urban-rural gmina:</i>											
Mszczonów	15	2	—	—	2	8	5	—	14	1	—
Gminy wiejskie: <i>Rural gminas:</i>											
Puszcza Mariańska	15	5	—	—	1	6	8	2	5	7	1
Radziejowice	15	7	—	1	3	4	7	4	10	1	—
Wisłok	15	1	—	2	3	7	3	3	9	3	—
PODREGION (SUBREGION)											
PŁOCKI	404	108	5	59	112	134	94	128	147	112	17
Powiat gostyński	75	23	—	15	15	27	18	26	29	17	3
Gmina miejska: <i>Urban gmina:</i>											
Gostynin	15	6	—	5	2	3	5	11	4	—	—
Gminy wiejskie: <i>Rural gminas:</i>											
Gostynin	15	5	—	3	5	5	2	8	4	2	1
Pacyna	15	6	—	4	2	7	2	1	8	5	1
Sanniki	15	3	—	1	2	6	6	2	7	6	—
Szczawin Kościelny	15	3	—	2	4	6	3	4	6	4	1

^a Bez radnych rad miast w miastach na prawach powiatu.

^a Excluding councillors of city councils in cities with powiat status.

TABLE 2 (12). RADNI RAD GMIN^a WEDŁUG PŁCI, WIEKU I POZIOMU WYKSZTAŁCENIA W 2016 R. (cd.)
 Stan w dniu 31 XII
 COUNCILLORS OF GMINA COUNCILS^a BY SEX, AGE AND EDUCATIONAL LEVEL IN 2016 (cont.)
 As of 31 XII

WYSZCZEGÓLNIENIE SPECIFICATION	Ogółem Total	W tym kobiety Of which women	Z liczby ogółem — w wieku Of total number — at age					Z liczby ogółem — z wykształceniem Of total number — with education			
			18—29 lat	30—39	40—49	50—59	60 lat i więcej and more	wyższym tertiary	policealnym i średnim post-secondary and secondary	zasadniczym zawodowym basic vocational	gimnazjalnym i podstawowym lower secondary and primary
PODREGION (SUBREGION) PŁOCKI (dok.) (cont.)											
Powiat plocki	224	52	3	32	68	70	51	69	82	63	10
Gminy miejsko-wiejskie: Urban-rural gminas:											
Drobin	15	5	—	1	8	4	2	4	9	2	—
Gąbin	15	5	1	2	2	6	4	4	8	3	—
Wyszogród	15	3	—	1	4	6	4	4	6	3	2
Gminy wiejskie: Rural gminas:											
Bielsk	15	—	—	2	5	4	4	4	3	7	1
Bodzanów	15	4	—	—	7	4	4	5	3	7	—
Brudzeń Duży	15	6	—	2	6	2	5	8	3	3	1
Bulkowo	15	2	—	4	5	6	—	4	2	9	—
Łąck	15	6	—	1	3	6	5	3	8	1	3
Mała Wieś	15	3	—	3	4	5	3	3	7	5	—
Nowy Duninów	15	2	—	1	3	7	4	3	7	4	1
Radzanowo	15	3	1	1	5	6	2	8	—	7	—
Stubice	15	4	—	6	5	3	1	7	5	2	1
Stupno	14	4	—	3	2	3	6	6	5	2	1
Stara Biała	15	1	—	2	5	4	4	4	9	2	—
Staroźreby	15	4	1	3	4	4	3	2	7	6	—
Powiat sierpecki	105	33	2	12	29	37	25	33	36	32	4
Gmina miejska: Urban gmina:											
Sierpc	15	4	—	1	8	2	4	11	4	—	—
Gminy wiejskie: Rural gminas:											
Gozdowo	15	2	1	2	6	5	1	7	5	3	—
Mochowo	15	6	—	2	1	6	6	—	9	6	—
Rościszewo	15	4	—	1	5	6	3	4	3	8	—
Sierpc	15	5	—	2	2	7	4	3	10	2	—
Szczutowo	15	4	1	1	6	5	2	4	1	10	—
Zawidz	15	8	—	3	1	6	5	4	4	3	4
PODREGION (SUBREGION) SIEDLECKI	555	141	20	93	151	174	117	138	223	179	15
Powiat łosicki	90	27	3	22	21	26	18	21	47	18	4
Gmina miejsko-wiejska: Urban-rural gmina:											
Łosice	15	9	—	4	1	4	6	5	7	1	2
Gminy wiejskie: Rural gminas:											
Huszelew	15	1	2	5	6	—	2	3	7	4	1
Olszanka	15	3	1	3	5	6	—	3	8	4	—
Platerów	15	5	—	2	1	7	5	2	11	2	—
Sarnaki	15	5	—	3	4	5	3	4	6	4	1
Stara Kornica	15	4	—	5	4	4	2	4	8	3	—
Powiat siedlecki	195	46	9	39	55	59	33	51	74	66	4
Gmina miejsko-wiejska: Urban-rural gmina:											
Mordy	15	6	1	1	7	5	1	4	6	5	—

^a Bez radnych rad miast w miastach na prawach powiatu.

^a Excluding councillors of city councils in cities with powiat status.

TABL. 2 (12). RADNI RAD GMIN^a WEDŁUG PŁCI, WIEKU I POZIOMU WYKSZTAŁCENIA W 2016 R. (dok.)
Stan w dniu 31 XII
COUNCILLORS OF GMINA COUNCILS^a BY SEX, AGE AND EDUCATIONAL LEVEL IN 2016 (cont.)
As of 31 XII

WYSZCZEGÓLNIENIE SPECIFICATION	Ogółem Total	W tym kobiety Of which women	Z liczby ogółem — w wieku Of total number — at age					Z liczby ogółem — z wykształceniem Of total number — with education			
			18—29 lat	30—39	40—49	50—59	60 lat i więcej and more	wyższym tertiary	połicealnym i średnim post-secondary and secondary	zasadniczym zawodowym basic vocational	gimnazjalnym i podstawowym lower secondary and primary
PODREGION (SUBREGION)											
SIEDLECKI (dok.) (cont.)											
Powiat siedlecki (dok.) (cont.)											
Gminy wiejskie: <i>Rural gminas:</i>											
Domanice	15	6	—	1	9	4	1	2	3	9	1
Korczew	15	3	—	2	6	3	4	3	3	8	1
Kotuń	15	6	—	5	3	5	2	5	8	2	—
Mokobody	15	1	—	3	2	6	4	3	5	7	—
Paprotnia	15	1	2	5	1	5	2	5	8	2	—
Przesmyki	15	1	—	4	4	5	2	2	3	10	—
Siedlce	15	4	1	3	1	5	5	6	5	4	—
Skórzec	15	2	1	6	2	3	3	6	6	2	1
Suchożebry	15	3	—	4	6	4	1	3	7	5	—
Wiśniew	15	7	1	1	5	5	3	1	9	4	1
Wodynie	15	4	2	1	2	6	4	3	7	5	—
Zbuczyn	15	2	1	3	7	3	1	8	4	3	—
Powiat sokołowski	135	25	5	10	35	49	36	24	48	61	2
Gmina miejska: <i>Urban gmina:</i>											
Sokołów Podlaski	15	3	—	1	3	6	5	8	4	3	—
Gmina miejsko-wiejska: <i>Urban-rural gmina:</i>											
Kosów Lacki	15	6	—	2	5	6	2	1	7	7	—
Gminy wiejskie: <i>Rural gminas:</i>											
Bielany	15	1	3	2	2	4	4	4	7	4	—
Ceranów	15	3	—	1	3	6	5	1	4	10	—
Jablonna Lacka	15	—	—	—	3	8	4	1	4	10	—
Repki	15	2	—	—	4	5	6	1	3	11	—
Sabnie	15	4	—	2	4	5	4	5	2	6	2
Sokołów Podlaski	15	3	—	2	4	5	4	2	10	3	—
Sterdyń	15	3	2	—	7	4	2	1	7	7	—
Powiat węgrowski	135	43	3	22	40	40	30	42	54	34	5
Gmina miejska: <i>Urban gmina:</i>											
Węgrów	15	5	—	—	4	4	7	9	6	—	—
Gmina miejsko-wiejska: <i>Urban-rural gmina:</i>											
Łochów	15	5	—	1	3	8	3	5	9	1	—
Gminy wiejskie: <i>Rural gminas:</i>											
Grębków	15	5	2	1	4	6	2	4	5	4	2
Korytnica	15	4	—	4	4	4	3	4	5	5	1
Liw	15	6	—	3	5	5	2	6	4	5	—
Miedzna	15	5	—	4	3	4	4	2	6	6	1
Sadowne	15	3	—	1	6	3	5	5	5	4	1
Stoczek	15	4	—	3	6	4	2	2	9	4	—
Wierzbo	15	6	1	5	5	2	2	5	5	5	—

^a Bez radnych rad miast w miastach na prawach powiatu.

^a Excluding councillors of city councils in cities with powiat status.

TABLE 3 (13). **RADNI RAD POWIATÓW I RAD MIAST W MIASTACH NA PRAWACH POWIATU WEDŁUG PŁCI, WIEKU I POZIOMU WYKSZTAŁCENIA W 2016 R.**
 Stan w dniu 31 XII
 COUNCILLORS OF POWIAT COUNCILS AND CITY COUNCILS IN CITIES WITH POWIAT STATUS BY SEX, AGE AND EDUCATIONAL LEVEL IN 2016
 As of 31 XII

WYSZCZEGÓLNIENIE SPECIFICATION	Ogółem Total	W tym kobiety Of which women	Z liczby ogółem — w wieku Of total number — at age					Z liczby ogółem — z wykształceniem Of total number — with education		
			18—29 lat	30—39	40—49	50—59	60 lat i więcej and more	wyższym tertiary	połicealnym i średnim post-secondary and secondary	zasadniczym zawodowym i podstawowym ^a basic vocational and primary ^a
OGÓŁEM^b <i>TOTAL^b</i>	905	242	21	103	184	327	270	738	146	21
Podregion (Subregion)										
ciechanowski	95	25	—	8	16	39	32	82	13	—
Powiaty: Powiats:										
ciechanowski	21	5	—	3	3	7	8	18	3	—
mławski	19	4	—	3	4	3	9	17	2	—
płoński	21	7	—	1	4	9	7	20	1	—
pultuski	17	5	—	1	3	9	4	16	1	—
żuromiński	17	4	—	—	2	11	4	11	6	—
Podregion (Subregion)										
ostrolęcki	116	23	—	11	24	49	32	89	22	5
Powiaty: Powiats:										
makowski	17	3	—	1	4	5	7	11	3	3
ostrolęcki	21	3	—	2	2	13	4	19	2	—
ostrowski	19	5	—	—	2	10	7	11	8	—
przasnyski	17	4	—	2	3	8	4	11	5	1
wyszkowski	19	4	—	4	3	8	4	15	4	—
Miasto na prawach powiatu: City with powiat status:										
Ostrolęka	23	4	—	2	10	5	6	22	—	1
Podregion (Subregion)										
radomski	153	34	5	13	30	58	47	115	33	5
Powiaty: Powiats:										
białobrzegi	15	3	—	1	6	7	1	9	6	—
kozienicki	19	4	—	2	1	8	8	15	4	—
lipski	15	6	—	—	2	10	3	10	4	1
przysuski	17	1	—	2	4	10	1	12	4	1
radomski	27	8	—	1	3	10	13	20	6	1
sztydlowiecki	17	4	1	4	4	3	5	13	3	1
zwoleniński	15	1	—	—	6	4	5	11	3	1
Miasto na prawach powiatu: City with powiat status:										
Radom	28	7	4	3	4	6	11	25	3	—
Podregion (Subregion)										
m.st. Warszawa^b	59	28	3	12	14	16	14	57	1	1
Miasto na prawach powiatu: City with powiat status:										
m.st. Warszawa ^b	59	28	3	12	14	16	14	57	1	1

^a Nie było radnych z wykształceniem gimnazjalnym. ^b Bez 423 radnych rad dzielnic m.st. Warszawy.

^a There were no councillors with lower secondary education. ^b Excluding 423 councillors of the Capital City of Warsaw district councils.

TABL. 3 (13). RADNI RAD POWIATÓW I RAD MIAST W MIASTACH NA PRAWACH POWIATU WEDŁUG PŁCI, WIEKU I POZIOMU WYKSZTAŁCENIA W 2016 R. (dok.)
 Stan w dniu 31 XII
 COUNCILLORS OF POWIAT COUNCILS AND CITY COUNCILS IN CITIES WITH POWIAT STATUS BY SEX, AGE AND EDUCATIONAL LEVEL IN 2016 (cont.)
 As of 31 XII

WYSZCZEGÓLNIENIE <i>SPECIFICATION</i>	Ogółem <i>Total</i>	W tym kobiety <i>Of which women</i>	Z liczby ogółem — w wieku <i>Of total number — at age</i>					Z liczby ogółem — z wykształceniem <i>Of total number — with education</i>			
			18—29 lat	30—39	40—49	50—59	60 lat i więcej <i>and more</i>	wyższym tertiary	połicealnym i średnim post-secondary and secondary	zasadniczym zawodowym i podstawowym ^a basic vocational and primary ^a	
Podregion (Subregion) warszawski wschodni.....	144	32	6	19	43	39	37	122	20	2	
Powiaty: <i>Powiats:</i>											
garwoliński.....	23	4	2	1	7	7	6	17	5	1	
legionowski.....	23	7	2	3	7	2	9	19	4	—	
miński.....	27	3	1	4	7	9	6	22	5	—	
nowodworski.....	19	5	—	6	4	5	4	17	2	—	
otwocki.....	23	6	1	1	9	7	5	23	—	—	
wolomiński.....	29	7	—	4	9	9	7	24	4	1	
Podregion (Subregion) warszawski zachodni.....	161	53	6	22	21	53	59	132	25	4	
Powiaty: <i>Powiats:</i>											
grodziski.....	21	6	—	1	2	9	9	17	3	1	
grójecki.....	21	3	1	3	4	8	5	13	8	—	
piaseczyński.....	29	9	1	9	5	7	7	26	2	1	
pruszkowski.....	27	15	4	4	2	8	9	25	2	—	
sochaczewski.....	21	7	—	2	3	9	7	15	4	2	
warszawski zachodni.....	23	10	—	2	3	8	10	21	2	—	
żyrardowski.....	19	3	—	1	2	4	12	15	4	—	
Podregion (Subregion) płocki.....	82	21	1	12	14	31	24	63	17	2	
Powiaty: <i>Powiats:</i>											
gostyniński.....	17	7	—	2	1	7	7	13	3	1	
płocki.....	23	4	—	2	4	10	7	14	8	1	
sierpecki.....	17	3	—	1	4	8	4	13	4	—	
Miasto na prawach powiatu: <i>City with powiat status:</i>											
Płock.....	25	7	1	7	5	6	6	23	2	—	
Podregion (Subregion) siedlecki.....	95	26	—	6	22	42	25	78	15	2	
Powiaty: <i>Powiats:</i>											
łosicki.....	15	6	—	1	4	7	3	12	3	—	
siedlecki.....	21	4	—	2	3	8	8	17	3	1	
sokolowski.....	17	4	—	1	3	10	3	12	5	—	
węgrowski.....	19	5	—	1	4	11	3	15	3	1	
Miasto na prawach powiatu: <i>City with powiat status:</i>											
Siedlce.....	23	7	—	1	8	6	8	22	1	—	

^a Nie było radnych z wykształceniem gimnazjalnym.

^a There were no councillors with lower secondary education.

Uwagi ogólne

1. Dane o przestępstwach stwierdzonych podano według klasyfikacji Kodeksu karnego z 1997 r., obowiązującego od 1 IX 1998 r. (ustawa z dnia 6 VI 1997 r., tekst jednolity: Dz.U. z 2016 r. poz. 1137, z późn. zm.), Kodeksu karnego skarbowego obowiązującego od 17 X 1999 r. (ustawa z dnia 10 IX 1999 r., tekst jednolity: Dz.U. z 2016 r. poz. 2137, z późn. zm.) lub innych ustaw szczególnych.

2. **Przestępstwo stwierdzone** jest to zdarzenie, co do którego w zakończonym postępowaniu przygotowawczym potwierdzono, że jest przestępstwem. Przestępstwo — zgodnie z Kodeksem karnym z 1997 r. — jest to zbrodnia lub występki ścigany z oskarżenia publicznego lub z oskarżenia prywatnego, zgodnie z Kodeksem karnym skarbowym — jest to przestępstwo skarbowe.

Przestępstwo stwierdzone w zakończonym postępowaniu przygotowawczym, w którym ustalono przynajmniej jednego podejrzanego jest to **przestępstwo wykryte**.

Informacje o przestępstwach stwierdzonych i wskaźnikach wykrywalności sprawców przestępstw pochodzą z Krajowego Systemu Informacji Policji.

U w a g a. Od 2014 r. dane o przestępstwach stwierdzonych nie obejmują czynów karalnych popełnionych przez nieletnich; zgodnie z obowiązującą metodologią stwierdzenie popełnienia czynów karalnych przez nieletnich dokonywane jest w postępowaniu sądowym po uprzednim przekazaniu przez Policję akt w sprawach nieletnich do sądu rodzinnego. W związku z tym **dane nie są w pełni porównywalne z danymi za lata poprzednie**.

3. **Wskaźnik wykrywalności sprawców przestępstw** jest to stosunek liczby przestępstw wykrytych w danym roku (łącznie z wykrytymi po podjęciu z umorzenia) do liczby przestępstw stwierdzonych w danym roku, powiększonej o liczbę przestępstw stwierdzonych w podjętych postępowaniach, a umorzonych w latach poprzednich z powodu niewykrycia sprawców.

4. Dane o działalności Państwowej Straży Pożarnej podano zgodnie z „Zasadami ewidencjonowania zdarzeń w Systemie Wspomagania Decyzji Państwowej Straży Pożarnej” opracowanymi w związku z wejściem w życie rozporządzenia Ministra Spraw Wewnętrznych i Administracji z dnia 18 II 2011 r. w sprawie szczegółowych zasad organizacji krajowego systemu ratowniczo-gaśniczego (Dz.U. Nr 46, poz. 239).

5. **Pożar** jest to niekontrolowany proces palenia, w miejscu do tego nieprzeznaczonym.

Miejscowe zagrożenie jest to inne niż pożar zdarzenie wynikające z rozwoju cywilizacyjnego, działań człowieka lub naturalnych sił przyrody, stwarzające zagrożenie dla życia, zdrowia, mienia lub środowiska.

Falszywe alarmy są to wezwania podmiotów krajowego systemu ratowniczo-gaśniczego lub innych jednostek ochrony przeciwpożarowej do zdarzeń, które faktycznie nie miały miejsca.

General notes

1. *Data concerning ascertained crimes are given according to the classification of the Criminal Code of 1997, valid since 1 IX 1998 (the law dated 6 VI 1997, unified text: Journal of Laws 2016 item 1137, with later amendments), the Penal Fiscal Code valid since 17 X 1999 (the law dated 10 IX 1999, unified text: Journal of Laws 2016 item 2137, with later amendments) or other specific laws.*

2. *An **ascertained crime** is an event, which after the completion of preparatory proceedings was confirmed as a crime. In connection with the Criminal Code of 1997 crime is a felony or misdemeanour prosecuted upon by public accusation or private accusation, in connection with the Penal Fiscal Code — is a fiscal offence.*

*An ascertained crime in completed preparatory proceeding, in which at least one suspect was found is a **detected crime**.*

Information regarding ascertained crimes and rates of detectability of delinquents in ascertained crimes come from the National Police Information System.

*Note. Since 2014 data about ascertained crimes do not include punishable acts committed by juveniles; in accordance with the existing methodology, the specification of the number of juveniles committing punishable acts takes place during court proceedings after the Police provides records in juvenile cases to the family court. Thus **data are not fully comparable with the data for previous years**.*

3. *The **rate of detectability of delinquents** is the relation of the number of detected crimes in a given year (including those detected after resumption following discontinuance) to the total number of crimes ascertained in a given year, plus the number of crimes recorded in commenced proceedings and discontinued in previous years due to undetected delinquents.*

4. *Data concerning activity of the State Fire Service are given according to “Rules of keeping a record of incidents in a Decision Support System of the State Fire Service” compiled due to coming into effect of the decree of the Minister of the Interior and Administration, dated 18 II 2011, on rules of organization of national system of rescue and fire extinguishing (Journal of Laws No. 46, item 239).*

5. ***Fire** is out-of-control burning process in places not suitable for this.*

***Local threat** is event different from fire being a result of civilization development, human activity and forces of nature, creating threat to live, health, property or environment.*

***False alarms** are calls of national system of rescue and fire extinguishing entities or other fire protection entities to incidents which actually have not occurred.*

Uwaga do tablic 1 i 2

Dane nie obejmują czynów karalnych popełnionych przez nieletnich; patrz uwagi ogólne, ust. 2 na str. 103.

Note to tables 1 and 2

Data do not include punishable acts committed by juveniles; see general notes, item 2 on page 103.

TABL. 1 (14). PRZESTĘPSTWA STWIERDZONE PRZEZ POLICJĘ W ZAKOŃCZONYCH POSTĘPOWANIACH PRZYGOTOWAWCZYCH W 2016 R.

ASCERTAINED CRIMES BY THE POLICE IN COMPLETED PREPARATORY PROCEEDINGS IN 2016

WYSZCZEGÓLNIENIE SPECIFICATION	Ogółem Total	W tym przestępstwa Of which crimes			Z liczby ogółem — przestępstwa Of total — crimes		
		o charakterze kryminalnym criminal	o charakterze gospodarczym economic	drogowe traffic	przeciwko życiu i zdrowiu against life and health	przeciwko bezpieczeństwu powszechnemu i bezpieczeństwu w komunikacji against public safety and safety in transport	przeciwko mieniu against property
WOJEWÓDZTWO <i>VOIVODSHIP</i>	108195	74611	18786	10335	2125	11837	62692
Podregion (Subregion)							
ciechanowski	5509	2913	1324	956	136	1000	2535
Powiaty: <i>Powiats:</i>							
ciechanowski	1444	868	264	218	31	235	771
mławski	1011	576	209	185	37	193	466
pioński	1354	703	288	297	25	298	747
pułtuski	939	584	105	169	31	186	421
żuromiński	761	182	458	87	12	88	130
Podregion (Subregion)							
ostrołęcki	5887	3271	1396	936	175	1002	2735
Powiaty: <i>Powiats:</i>							
makowski	1065	304	587	129	25	140	490
ostrołęcki	789	453	65	202	27	220	293
ostrowski	1219	807	183	193	37	201	660
przasnyski	794	428	159	159	18	166	307
wyszkowski	1024	655	129	186	41	197	464
Miasto na prawach powiatu: <i>City with powiat status:</i>							
Ostrołęka	996	624	273	67	27	78	521
Podregion (Subregion)							
radomski	8879	5954	1368	1113	272	1229	4510
Powiaty: <i>Powiats:</i>							
białobrzeski	427	285	53	67	14	79	186
koziński	1271	720	302	157	53	175	629
lipski	336	178	49	90	6	90	125
przysuski	517	351	68	78	11	81	226
radomski	1391	992	122	209	43	225	615
szydlowiecki	515	314	71	89	28	99	219
zwoleniński	367	210	51	96	12	96	123
Miasto na prawach powiatu: <i>City with powiat status:</i>							
Radom	4055	2904	652	327	105	384	2387
Podregion (Subregion)							
m.st. Warszawa	48580	36898	8186	2137	639	2833	33233
Miasto na prawach powiatu: <i>City with powiat status:</i>							
m.st. Warszawa	48580	36898	8186	2137	639	2833	33233

TABL. 1 (14). PRZESTĘPSTWA STWIERDZONE PRZEZ POLICJĘ W ZAKOŃCZONYCH POSTĘPOWANIACH
PRZYGOTOWAWCZYCH W 2016 R. (dok.)
ASCERTAINED CRIMES BY THE POLICE IN COMPLETED PREPARATORY PROCEEDINGS IN 2016 (cont.)

WYSZCZEGÓLNIENIE SPECIFICATION	Ogółem Total	W tym przestępstwa Of which crimes			Z liczby ogółem — przestępstwa Of total — crimes		
		o charakterze kryminalnym criminal	o charakterze gospodarczym economic	drogowe traffic	przeciwko życiu i zdrowiu against life and health	przeciwko bezpieczeństwu powszechnemu i bezpieczeństwu w komunikacji against public safety and safety in transport	przeciwko mieniu against property
Podregion (Subregion) warszawski wschodni...	14268	9828	1896	1794	359	2035	7270
Powiaty: Powiats:							
garwoliński	1485	892	235	254	46	283	543
legionowski	2151	1523	331	191	51	245	1304
miński	2259	1544	237	353	71	396	998
nowodworski	1704	1151	214	209	48	230	840
otwocki	1855	1288	193	287	48	310	944
wolomiński	4814	3430	686	500	95	571	2641
Podregion (Subregion) warszawski zachodni...	15589	10072	3057	1846	275	2039	7943
Powiaty: Powiats:							
grodziski	1717	1129	282	224	37	248	727
grójcki	2202	1463	176	461	66	477	1037
piaseczyński	2954	2104	504	287	57	292	1755
pruskowski	2670	1926	410	253	37	283	1653
sochaczewski	1243	855	104	203	21	233	616
warszawski zachodni	1889	1281	230	226	19	299	1050
żyrardowski	2914	1314	1351	192	38	207	1105
Podregion (Subregion) płocki	5112	3099	845	803	127	905	2488
Powiaty: Powiats:							
gostyński	482	231	88	111	24	126	196
płocki	1116	602	131	309	33	329	427
sierpecki	924	465	169	188	19	213	280
Miasto na prawach powiatu: City with powiat status:							
Płock	2590	1801	457	195	51	237	1585
Podregion (Subregion) siedlecki	4371	2576	714	750	142	794	1978
Powiaty: Powiats:							
łosicki	384	249	50	72	11	78	167
siedlecki	774	388	113	243	39	245	265
sokolowski	770	455	178	111	22	119	308
węgrowski	1038	531	106	186	30	209	382
Miasto na prawach powiatu: City with powiat status:							
Siedlce	1405	953	267	138	40	143	856

Źródło: dane Komendy Głównej Policji.
Source: data of the National Police Headquarters.

TABL. 2 (15). WSKAŹNIKI WYKRYWALNOŚCI SPRAWCÓW PRZESTĘPSTW STWIERDZONYCH PRZEZ POLICJĘ W 2016 R.
 RATES OF DETECTABILITY OF DELINQUENTS IN ASCERTAINED CRIMES BY THE POLICE IN 2016

WYSZCZEGÓLNIENIE SPECIFICATION	Ogółem Total	W tym przestępstw Of which crimes			WYSZCZEGÓLNIENIE SPECIFICATION	Ogółem Total	W tym przestępstw Of which crimes		
		o charak- terze kryminal- nym criminal	o charak- terze gospo- darczym economic	drogo- wych traffic			o charak- terze kryminal- nym criminal	o charak- terze gospo- darczym economic	drogo- wych traffic
		w %	in %				w %	in %	
WOJEWÓDZTWO <i>VOIVODSHIP</i>	56,0	43,9	72,5	98,1	Podregion (Subregion) warszawski wschodni ..	62,3	51,4	72,3	98,8
Podregion (Subregion) ciechanowski	74,5	59,6	85,0	99,3	Powiaty: <i>Powiaty:</i>				
Powiaty: <i>Powiaty:</i>					garwoliński	75,2	62,7	86,4	99,2
ciechanowski	68,3	58,6	66,5	99,1	legionowski	56,0	47,4	62,8	98,4
mlawski	80,1	69,9	87,6	100,0	miński	70,3	61,4	71,8	98,6
pioński	69,0	46,8	85,5	99,0	nowodworski	64,4	54,0	71,0	98,6
pultuski	74,7	64,9	72,4	100,0	otwocki	62,5	51,1	68,7	100,0
żuromiński	88,8	64,3	97,2	97,7	wolomiński	56,6	45,2	73,5	98,2
Podregion (Subregion) ostrolecki	72,7	57,0	88,1	98,7	Podregion (Subregion) warszawski zachodni ...	61,4	47,2	80,2	98,3
Powiaty: <i>Powiaty:</i>					Powiaty: <i>Powiaty:</i>				
makowski	88,5	66,4	97,1	99,2	grodziski	65,1	56,0	66,5	99,1
ostrolecki	70,1	55,8	64,6	97,0	grójcecki	62,8	48,0	75,0	99,1
ostrowski	69,0	57,7	84,2	98,4	piaseczyński	51,5	38,7	75,3	99,0
przasnyski	80,8	69,7	88,7	99,4	pruskowski	53,7	44,1	65,5	96,4
wyszakowski	62,7	49,5	62,8	100,0	sochaczewski	67,1	55,1	82,7	99,0
Miasto na prawach powiatu: <i>City with powiat status:</i>					warszawski zachodni	55,7	44,5	51,1	98,2
Ostoleka	66,1	51,8	88,6	98,5	żyrardowski	76,4	54,4	94,9	96,4
Podregion (Subregion) radomski	68,8	58,6	80,5	98,0	Podregion (Subregion) płocki	71,0	58,0	81,7	98,5
Powiaty: <i>Powiaty:</i>					Powiaty: <i>Powiaty:</i>				
białobrzecki	68,3	57,5	77,4	100,0	gostyniński	74,3	59,1	73,9	97,3
kozienicki	72,9	57,1	90,4	98,1	płocki	70,4	51,9	75,6	99,0
lipski	77,4	65,4	73,5	100,0	sierpecki	84,4	73,0	92,4	97,9
przysuski	69,5	58,0	86,8	100,0	Miasto na prawach powiatu: <i>City with powiat status:</i>				
radomski	73,6	67,2	71,3	98,1	Plock	65,8	56,1	81,0	99,0
sztydlowiecki	71,2	58,9	77,5	98,9	Podregion (Subregion) siedlecki	71,4	58,1	79,7	98,4
zwoleniński	74,6	67,9	53,8	97,9	Powiaty: <i>Powiaty:</i>				
Miasto na prawach powiatu: <i>City with powiat status:</i>					łosicki	71,9	61,6	80,0	98,6
Radom	64,2	55,1	80,2	96,3	siedlecki	75,4	61,4	69,0	97,9
Podregion (Subregion) m.st. Warszawa	43,1	34,0	62,2	96,4	sokołowski	78,2	67,0	91,0	99,1
Miasto na prawach powiatu: <i>City with powiat status:</i>					węgrowski	77,7	60,2	84,0	100,0
m.st. Warszawa	43,1	34,0	62,2	96,4	Miasto na prawach powiatu: <i>City with powiat status:</i>				
					Siedlce	60,7	50,3	75,0	96,4

Źródło: dane Komendy Głównej Policji.

Source: data of the National Police Headquarters.

TABL. 3 (16). ZAREJESTROWANA DZIAŁALNOŚĆ PAŃSTWOWEJ STRAŻY POŻARNEJ^a W 2016 R.
REGISTERED ACTIVITY OF THE STATE FIRE SERVICE^a IN 2016

WYSZCZEGÓLNIENIE SPECIFICATION	Pożary Fires			Miejscowe zagrożenia ^b Local threats ^b			Wyjazdy do fałszywych alarmów False alarms	Ratownicy biorący udział w akcjach ratowniczych Rescue personnel participating in rescue operations		Wypadki z ludźmi Casualties	
	ogółem total	w tym of which		ogółem total	w tym of which			pożary fires	miejscowe zagroże- nia ^b local threats ^b	ofiary śmiertelne fatalities	ranni i poparzeni injured and burn victims
		male small	średnie middle		male small	lokalne local					
WOJEWÓDZTWO VOIVODSHIP	18056	17279	745	39294	5168	33677	7903	168732	260519	539	7208
Podregion (Subregion) ciechanowski	1160	1120	37	3789	280	3485	212	11493	24252	57	670
Powiaty: Powiats:											
ciechanowski	270	263	6	960	80	875	36	2804	6420	15	129
mławski	249	240	9	794	35	752	52	2311	4952	9	138
płoński	351	341	10	1050	99	944	79	3733	7249	15	211
pułtuski	169	162	7	632	50	578	22	1356	3580	13	136
żuromiński.....	121	114	5	353	16	336	23	1289	2051	5	56
Podregion (Subregion) ostrołęcki.....	1068	1018	46	3345	232	3088	298	11323	22331	78	714
Powiaty: Powiats:											
makowski	142	133	8	471	29	438	26	1978	3821	15	97
ostrołęcki.....	198	184	11	723	39	677	43	2644	5233	21	145
ostrowski.....	221	211	10	596	56	536	49	2432	4175	22	212
przasnyski.....	121	116	5	540	29	505	30	1353	3441	7	99
wyszowski	290	280	10	760	44	713	67	2194	4150	13	127
Miasto na prawach powiatu: City with powiat status:											
Ostrołęka	96	94	2	255	35	219	83	722	1511	—	34
Podregion (Subregion) radomski.....	2803	2637	166	4308	524	3735	254	25192	29904	80	1113
Powiaty: Powiats:											
bialobrzeski.....	226	205	21	372	34	335	14	2149	2201	6	73
kozienicki.....	307	293	14	517	57	456	34	3329	4304	9	132
lipski.....	134	127	7	417	58	353	10	1437	2663	12	61
przysuski.....	259	232	27	288	22	265	15	2028	1463	4	55
radomski.....	770	741	29	862	76	770	29	7156	7419	21	330
sztydlowiecki.....	398	354	44	351	18	327	22	3425	2357	10	69
zwoleński.....	116	104	12	276	28	241	9	1191	1741	5	80
Miasto na prawach powiatu: City with powiat status:											
Radom	593	581	12	1225	231	988	121	4477	7756	13	313
Podregion (Subregion) m.st. Warszawa	4193	4151	38	8619	1840	6548	4801	35689	54863	54	981
Miasto na prawach powiatu: City with powiat status:											
m.st. Warszawa	4193	4151	38	8619	1840	6548	4801	35689	54863	54	981

^a Łącznie z działalnością innych jednostek ochrony przeciwpożarowej (m.in. ochotniczych i zakładowych straży pożarnych, zakładowych i terenowych służb ratowniczych). ^b Katastrofy naturalne, awarie techniczne, wypadki w komunikacji i inne zagrożenia życia i mienia.

^a Including activity of other fire protection entities (among others volunteer and company fire services, company and local rescue services). ^b Natural catastrophes, technical failures, transportation accidents and other threats to life and property.

TABL. 3 (16). ZAREJESTROWANA DZIAŁALNOŚĆ PAŃSTWOWEJ STRAŻY POŻARNEJ^a W 2016 R. (dok.)
 REGISTERED ACTIVITY OF THE STATE FIRE SERVICE^a IN 2016 (cont.)

WYSZCZEGÓLNIENIE SPECIFICATION	Pożary Fires			Miejscowe zagrożenia ^b Local threats ^b			Wyjazdy do falszywych alarmów False alarms	Ratownicy biorący udział w akcjach ratowniczych Rescue personnel participating in rescue operations		Wypadki z ludźmi Casualties	
	ogółem total	w tym of which		ogółem total	w tym of which			pożary fires	miejscowe zagroże- nia ^b local threats ^b	ofiary śmiertelne fatalities	ranni i poparzeni injured and burn victims
		male small	średnie middle		male small	lokalne local					
Podregion (Subregion) warszawski wschodni...	3267	3082	180	6581	874	5674	1002	33276	44452	73	1302
Powiaty: Powiats:											
garwoliński	366	348	17	994	63	925	96	4461	6370	9	220
legionowski	336	325	10	1446	222	1221	163	3243	8692	7	108
miński	455	426	27	990	85	897	129	4684	6536	20	260
nowodworski	392	373	19	957	192	762	120	3639	6365	6	131
otwocki	662	626	36	1002	122	872	290	7471	7840	13	266
wolomiński	1056	984	71	1192	190	997	204	9778	8649	18	317
Podregion (Subregion) warszawski zachodni....	3533	3374	153	6849	847	5962	960	30573	47328	110	1267
Powiaty: Powiats:											
grodziski	364	343	20	874	102	769	85	3065	5632	7	139
grójecki	440	403	36	853	87	758	116	4245	6370	35	225
piaseczyński	884	852	32	1368	141	1223	268	6820	9495	14	270
pruskowski	475	463	12	1303	282	1018	117	4156	8972	9	172
sochaczewski	443	418	23	793	99	690	126	3566	4750	14	146
warszawski zachodni	550	532	17	1004	88	902	188	5952	7906	23	184
żyrardowski	377	363	13	654	48	602	60	2769	4203	8	131
Podregion (Subregion) płocki	1050	999	45	2973	294	2652	136	8987	17685	38	519
Powiaty: Powiats:											
gostyniński	153	147	6	591	57	526	36	1446	3467	4	89
płocki	383	358	21	1228	61	1158	13	3820	8072	17	216
sierpecki	146	134	10	326	41	283	29	1417	1933	10	64
Miasto na prawach powiatu: City with powiat status:											
Płock	368	360	8	828	135	685	58	2304	4213	7	150
Podregion (Subregion) siedlecki	982	898	80	2830	277	2533	240	12199	19704	49	642
Powiaty: Powiats:											
łosicki	91	79	12	520	31	487	24	1057	3005	8	84
siedlecki	299	264	34	666	47	614	24	4739	6238	17	214
sokolowski	163	148	14	702	62	630	35	2292	4544	8	126
węgrowski	238	220	16	562	59	500	43	2539	3441	9	121
Miasto na prawach powiatu: City with powiat status:											
Siedlce	191	187	4	380	78	302	114	1572	2476	7	97

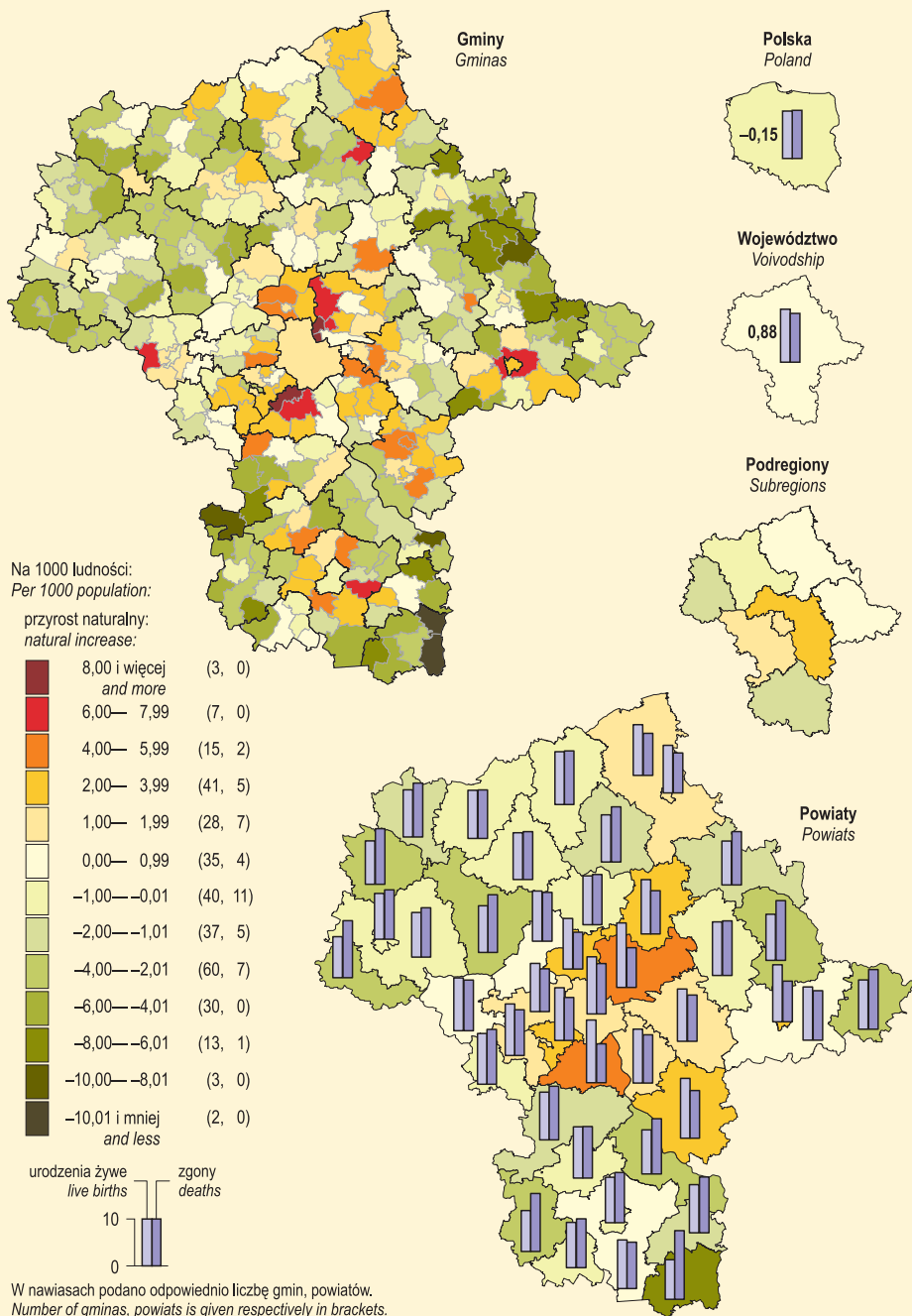
^a Łącznie z działalnością innych jednostek ochrony przeciwpożarowej (m.in. ochotniczych i zakładowych straży pożarnych, zakładowych i terenowych służb ratowniczych). ^b Katastrofy naturalne, awarie techniczne, wypadki w komunikacji i inne zagrożenia życia i mienia.

Źródło: dane Komendy Wojewódzkiej Państwowej Straży Pożarnej w Warszawie.

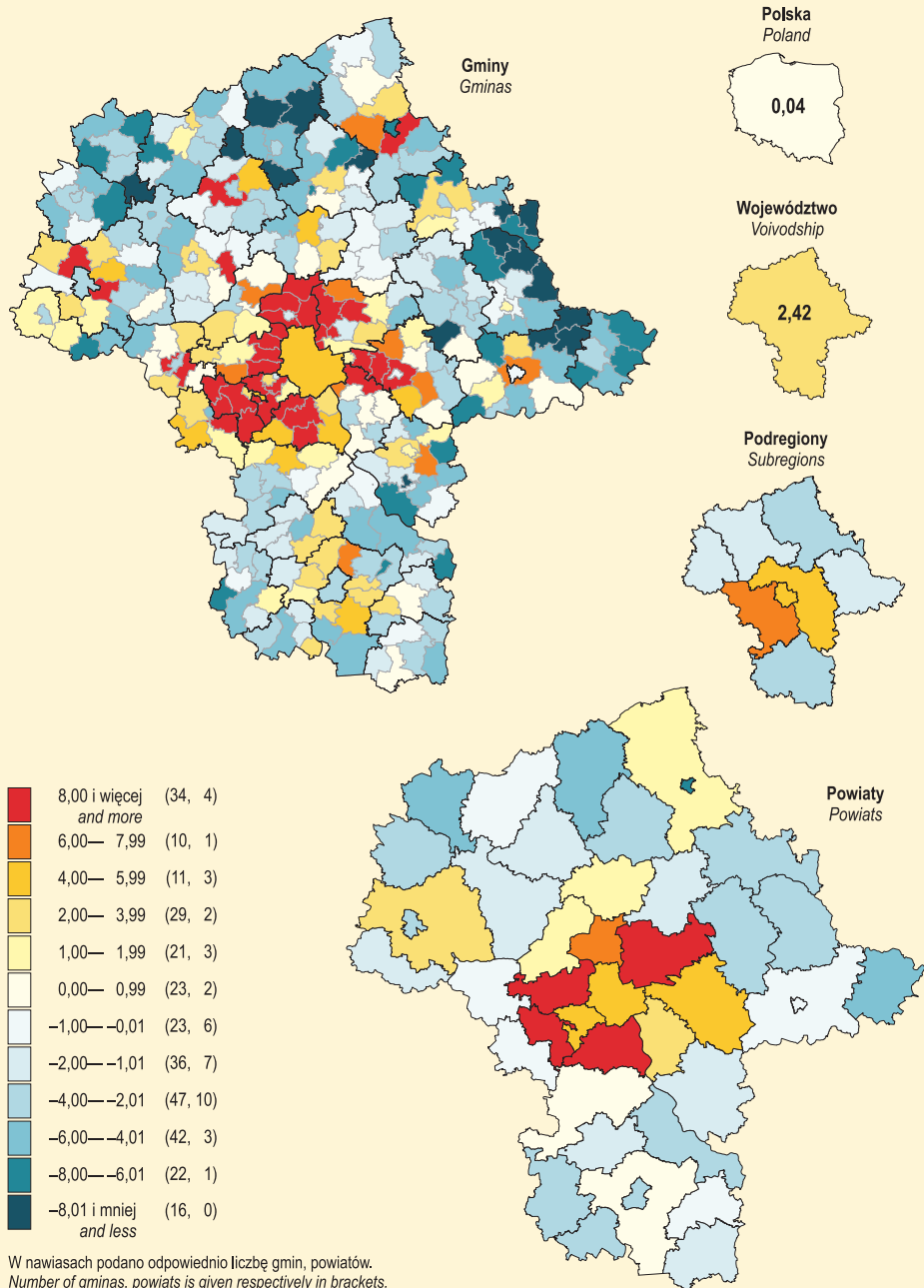
^a Including activity of other fire protection entities (among others volunteer and company fire services, company and local rescue services). ^b Natural catastrophes, technical failures, transportation accidents and other threats to life and property.

Source: data of the Voivodship Headquarters of the State Fire Service in Warsaw.

RUCH NATURALNY LUDNOŚCI W 2016 R.
VITAL STATISTICS OF POPULATION IN 2016



**SALDO MIGRACJI WEWNĘTRZNYCH I ZAGRANICZNYCH
NA POBYT STAŁY NA 1000 LUDNOŚCI W 2016 R.**
*NET INTERNAL AND INTERNATIONAL MIGRATION
FOR PERMANENT RESIDENCE PER 1000 POPULATION IN 2016*



Uwagi ogólne

1. Tablice działu opracowano na podstawie:
 - 1) bilansów stanu i struktury **ludności** na terenie gminy. Bilanse ludności sporządza się dla okresów międzypisowych w oparciu o wyniki ostatniego spisu powszechnego (z wyjątkiem danych dla lat 2000 i 2010 — patrz ust. 3) przy uwzględnieniu zmian w danym okresie spowodowanych ruchem naturalnym (urodzenia, zgony) i migracjami ludności (zameldowania i wymeldowania z innych gmin i z zagranicy na pobyt stały oraz czasowy), a także przesunięciami adresowymi ludności z tytułu zmian administracyjnych (więcej — patrz ust. 2);
 - 2) rejestrów Ministerstwa Cyfryzacji — o migracjach wewnętrznych i zagranicznych ludności na pobyt stały oraz czasowy;
 - 3) sprawozdawczości urzędów stanu cywilnego — o zarejestrowanych małżeństwach, urodzeniach i zgonach;
 - 4) sprawozdawczości sądów okręgowych — o prawomocnie orzeczonych separacjach i rozwodach.
2. Bilans ludności jest opracowywany dla dwóch kategorii zamieszkania — według **krajowej** oraz **międzynarodowej definicji zamieszkania**. Różnica dotyczy kryteriów w zakresie migracji czasowych uwzględnianych w każdym z bilansów — w przypadku:
 - 1) **krajowej definicji zamieszkania** — uwzględniane są migracje czasowe wewnętrzne, tj. różnica między liczbą osób, które czasowo wyjechały z gminy na ponad 3 miesiące (do 2005 r. — ponad 2 miesiące) do innego miejsca w kraju a liczbą osób przybyłych z innego miejsca w kraju na okres ponad 3 miesiące (do 2005 r. — ponad 2 miesiące). Do ludności gminy nie są zatem zaliczani imigranci przebywający w Polsce czasowo, natomiast są zaliczani stali mieszkańcy Polski przebywający czasowo za granicą (bez względu na okres ich czasowego przebywania/nieobecności);
 - 2) **międzynarodowej definicji zamieszkania (rezydenci)** — uwzględniane są długookresowe migracje czasowe zarówno wewnętrzne, jak i zagraniczne, tj. różnica między liczbą osób, które wyjechały z gminy na co najmniej 12 miesięcy do innego miejsca w kraju lub za granicę a liczbą osób przybyłych do gminy z innego miejsca w kraju lub z zagranicy (imigranci bez karty stałego pobytu) na co najmniej 12 miesięcy. Do rezydentów gminy zalicza się zatem wszystkie osoby mieszkające lub zamierzające mieszkać na jej terenie nie krócej niż 1 rok. Rezydenci (ludność rezydująca) to kategoria stanu ludności opracowana na potrzeby statystyki międzynarodo-

General notes

1. Chapter tables were compiled on the basis of:
 - 1) the balances of the size and structure of the **population** in a gmina. Population balances are compiled for periods between censuses on the basis of the last census (with the exception of data for 2000 and 2010 — see item 3), taking into account changes in a given period connected with vital statistics (births, deaths) and migration of the population (registering and cancelling registration for permanent as well as temporary residence from other gminas and from abroad) as well as address changes of the population due to changes in the administrative division (more — see item 2);
 - 2) the registers of the Ministry of Digital Affairs — on internal and international migration of population for permanent as well as temporary stay residence;
 - 3) documentation of Civil Status Offices — regarding registered marriages, births and deaths;
 - 4) documentation of regional courts — regarding legally valid decisions in actions for separations and divorces.
2. The balance of the population is being developed for the two categories of residence — according to **national and international definition of residence**. The difference concerns the criteria for the migration for temporary stay taken into account in each of the balance sheets — in the case of:
 - 1) **national definition of residence** — includes internal migration for temporary stay, i.e. the difference between the number of persons who temporarily left the gmina for more than 3 months (until 2005 — more than 2 months) to another place in the country and the number of persons who arrived from somewhere else in the country for more than 3 months (until 2005 — more than 2 months). For the population of the gmina therefore are not counted immigrants staying in Poland temporarily, but are counted Polish permanent residents temporarily staying abroad (regardless of the period of their temporary presence/absence);
 - 2) **the international definition of residence (residents)** — includes long-term temporary migration both — internal and international, i.e. the difference between the number of persons who left the gmina for at least 12 months to another place in the country or abroad and the number of persons who arrived to the community from elsewhere in the country or from abroad (immigrants without residence card) for at least 12 months. For residents of the gmina, therefore, are included all persons living or intending to live in the area of gmina not less than 1 year. Residents (resident population) is the category of the state population developed for inter-

dowej zgodnie z rozporządzeniem Parlamentu Europejskiego i Rady (UE) nr 1260/2013 z dnia 20 XI 2013 r. w sprawie statystyk europejskich w dziedzinie demografii.

Prezentowane w dziale dane o ludności i w zakresie współczynników demograficznych opracowano zgodnie z krajową definicją zamieszkania.

3. Dane o ludności (według stanu w dniu 30 VI i 31 XII) oraz współczynniki demograficzne, a także przeliczenia na 1 mieszkańca (1000 ludności itp.) opracowano przyjmując jako bazę wyjściową:

- dla lat 2000 i 2005 — wyniki Narodowego Spisu Powszechnego Ludności i Mieszkań 2002, z tym że dla 2000 r. według podziału administracyjnego obowiązującego w dniu 31 XII 2002 r.;
- od 2010 r. — wyniki Narodowego Spisu Powszechnego Ludności i Mieszkań 2011, z tym że dla 2010 r. według podziału administracyjnego obowiązującego w dniu 31 XII 2011 r.

4. W tablicach o stanie ludności obok tradycyjnych pięcioletnich grup wieku wprowadzono również następujące grupowania:

Ekonomiczne grupy wieku:

- wiek przedprodukcyjny — mężczyźni i kobiety w wieku 0—17 lat,
- wiek produkcyjny — mężczyźni w wieku 18—64 lata, kobiety w wieku 18—59 lat:
 - wiek mobilny (18—44 lata mężczyźni i kobiety),
 - wiek niemobilny (45—64 lata mężczyźni i 45—59 lat kobiety),
- wiek poprodukcyjny — mężczyźni w wieku 65 lat i więcej oraz kobiety w wieku 60 lat i więcej.

Przez ludność w wieku nieprodukcyjnym rozumie się ludność w wieku przedprodukcyjnym oraz ludność w wieku poprodukcyjnym.

Biologiczne grupy wieku:

- 0—14 lat — dzieci,
- 15—64 lata — dorośli bez osób starszych,
- 65 lat i więcej — osoby starsze.

Edukacyjne grupy wieku: 3—6, 7—12, 13—15, 16—18, 19—24 lata.

5. Dane o ruchu naturalnym ludności w podziale terytorialnym opracowano: małżeństwa — według miejsca zamieszkania męża przed ślubem, separacje i rozwody — według miejsca zamieszkania osoby wnoszącej powództwo, urodzenia — według miejsca zamieszkania matki noworodka, zgony — według miejsca zamieszkania osoby zmarłej.

Dane o **małżeństwach** uwzględniają związki małżeńskie zawarte w formie przewidzianej prawem w urzędach stanu cywilnego. Na mocy ustawy z dnia 24 VII 1998 r. (Dz.U. Nr 117, poz. 757) w urzędach stanu cywilnego rejestrowane są także małżeństwa podlegające prawu wewnętrznemu Kościoła lub Związku Wyznaniowego zawarte w obecności duchownego. Małżeństwo zawarte w tej formie podlega prawu polskiemu i pociąga za sobą takie same skutki cywilnoprawne, jak małżeństwo zawarte przed kierownikiem urzędu stanu cywilnego.

national statistics in accordance with Regulation of the European Parliament and of the Council (EU) No. 1260/2013 of 20 XI 2013 European statistics on demography.

Presented in the chapter data on the population in terms of demographic rates are developed according to the national definition of residence.

3. Data about population (as of 30 VI and 31 XII) as well as demographic rates and indicators per capita (per 1000 population etc.) were compiled on the basis:

- for 2000 and 2005 — of the results of the Population and Housing Census 2002, for 2000 by the administrative division valid as of 31 XII 2002;
- since 2010 — of the results of the Population and Housing Census 2011, for 2010 by the administrative division valid as of 31 XII 2011.

4. In tables on the size of population apart from traditional 5-years age groups, following groupings were added:

Economic age groups:

- pre-working age — males and females aged 0—17,
- working age — males, aged 18—64, and females, aged 18—59:
 - mobility age (18—44 males and females),
 - non-mobility age (45—64 males and 45—59 females),
- post-working age — 65 and more for males and 60 and more for females.

Population of non-working age group is understood as population in pre-working age and population in post-working age.

Biological age groups:

- 0—14 — children,
- 15—64 — adults excluding elderly people,
- 65 and more — elderly people.

Educational age groups: 3—6, 7—12, 13—15, 16—18, 19—24.

5. Data regarding the vital statistics according to territorial division were compiled as follows: marriages — by the place of residence of the husband before the contract of the marriage, separations and divorces — by the place of residence of the person filling petition, births — by the place of residence of the new born child's mother, deaths — by the place of residence of the deceased.

The data on marriages refers to marriages contracted according to lawful rules at the civil status offices. On the basis of the Law dated 24 VII 1998 (Journal of Laws No. 117, item 757) in the local civil status offices in Poland are registered all marriages, including those based on the internal law of the Churches or the Religious Associations. Marriages contracted (on the basis of canonic laws marriages) subordinate the civil Polish laws and induce due to the same civil and law consequences as marriages contracted in the local civil status offices.

Przyrost naturalny ludności stanowi różnicę między liczbą urodzeń żywych i zgonów w danym okresie.

Przez **niemowlęta** rozumie się dzieci w wieku poniżej 1 roku.

Dane o urodzeniach i zgonach (w tym zgonach niemowląt) prezentowane są według kryteriów definicji urodzenia i zgonu noworodka rekomendowanej przez Światową Organizację Zdrowia.

6. Migracje wewnętrzne ludności są to zmiany miejsca zamieszkania w kraju; prezentowane dane pochodzą z rejestru PESEL i zostały opracowane na podstawie informacji ewidencyjnych gmin o zameldowaniu osób na pobyt stały. Informacje te nie uwzględniają zmian adresu w obrębie tej samej gminy (miasta), z wyjątkiem gmin miejsko-wiejskich, dla których został zachowany podział na tereny miejskie i wiejskie.

Napływ ludności obejmuje zameldowania na pobyt stały, odpływ — wymeldowania ze stałego miejsca zamieszkania.

7. Migracje zagraniczne ludności to przemieszczenia ludności związane ze zmianą kraju zamieszkania; prezentowane dane pochodzą z rejestru PESEL i zostały opracowane na podstawie informacji ewidencyjnych gmin o zameldowaniu osób przyjeżdżających do Polski na pobyt stały (imigracja) oraz o wymeldowaniach osób wyjeżdżających z Polski za granicę na stałe (emigracja).

8. Współczynniki dotyczące ruchu naturalnego i migracji ludności w podziale terytorialnym obliczono jako iloraz liczby faktów określonego rodzaju i liczby ludności (według stanu w dniu 30 VI).

Natural increase of the population means the difference between the number of live births and deaths in a given period.

Infant is a child under the age of 1.

Data by births and deaths (including infant deaths) is presented according to criteria of the definition of infant births and deaths recommended by the World Health Organization (WHO).

6. Internal migration of the population is understood as changes in the place of residence within the country; presented data come from the PESEL register and was compiled on the basis of gmina documentation regarding the registration of persons for permanent residence. This information does not include changes of address within the same gmina (town), with the exception of urban-rural gminas for which the division into urban and rural areas has been kept.

The inflow of the population includes registrations of arrival for permanent residence, outflow — registrations of departure from permanent residence.

7. International migration of the population is understood as moves of the persons related to the change of country of residence; presented data come from the PESEL register and was compiled on the basis of gmina documentation regarding the registration of persons arriving to Poland for permanent residence (immigration) as well as deregistration of persons leaving Poland for permanent residence abroad (emigration).

8. Rates concerning vital statistics and migration of the population according to territorial division were calculated as the ratio of the number of defined events to the number of population (as of 30 VI).

TABL. 1 (17). POWIERZCHNIA I LUDNOŚĆ W 2016 R.

Stan w dniu 31 XII
AREA AND POPULATION IN 2016
As of 31 XII

Lp. No.	WYSZCZEGÓLNIENIE SPECIFICATION	Powierzchnia w km ² Area in km ²	Ludność				
			ogółem grand total	mężczyźni males	kobiety females	w wieku	
						przedprodukcyjnym total	pre-working w tym kobiety of which females
1	WOJEWÓDZTWO <i>VOIVODSHIP</i>	35558	5365898	2566910	2798988	1004436	489261
2	miasta <i>urban areas</i>	2168	3449513	1611366	1838147	618588	301408
3	wieś <i>rural areas</i>	33390	1916385	955544	960841	385848	187853
4	PODREGION (SUBREGION)						
	CIECHANOWSKI	5256	343199	168882	174317	64068	31311
5	Powiat ciechanowski	1060	90264	44332	45932	16395	8001
	Gmina miejska: <i>Urban gmina:</i>						
6	Ciechanów	33	44383	21175	23208	7429	3608
	Gmina miejsko-wiejska: <i>Urban-rural gmina:</i>						
7	Gliniojeck	154	8067	4015	4052	1617	797
8	w tym miasto <i>of which city</i>	7	3069	1483	1586	555	280
	Gminy wiejskie: <i>Rural gminas:</i>						
9	Ciechanów	141	7002	3523	3479	1414	709
10	Golymin-Ośrodek	111	3893	1940	1953	785	409
11	Grudusk	97	3677	1824	1853	679	339
12	Ojrzeń	120	4327	2207	2120	855	398
13	Opinogóra Górna	139	6021	3092	2929	1171	536
14	Regimin	111	5031	2564	2467	956	462
15	Sońsk	154	7863	3992	3871	1489	743
16	Powiat mławski	1182	73700	36119	37581	13880	6866
	Gmina miejska: <i>Urban gmina:</i>						
17	Mława	35	31149	14819	16330	5648	2804
	Gminy wiejskie: <i>Rural gminas:</i>						
18	Dzierzgowo	151	3209	1641	1568	599	304
19	Lipowiec Kościelny	114	4882	2387	2495	951	485
20	Radzanów	99	3407	1711	1696	682	326
21	Strzegowo	215	7664	3851	3813	1386	674
22	Stupsk	118	4942	2451	2491	938	487
23	Szreńsk	109	4253	2093	2160	804	404
24	Szydłowo	122	4638	2330	2308	904	444
25	Wieczfnia Kościelna	120	4166	2091	2075	881	414
26	Wiśniewo	99	5390	2745	2645	1087	524
27	Powiat płoński	1380	87903	43330	44573	16423	7978
	Gminy miejskie: <i>Urban gminas:</i>						
28	Płońsk	12	22279	10465	11814	4116	2056
29	Raciąż	8	4472	2154	2318	786	405
	Gminy wiejskie: <i>Rural gminas:</i>						
30	Baboszewo	162	8032	4033	3999	1599	766
31	Czerwińsk nad Wisłą	144	7750	3893	3857	1394	639
32	Dzierżążnia	102	3737	1871	1866	673	331
33	Joniec	73	2632	1278	1354	478	234
34	Naruszewo	160	6413	3244	3169	1223	596
35	Nowe Miasto	118	4677	2373	2304	793	389
36	Płońsk	127	7784	3941	3843	1577	743
37	Raciąż	244	8528	4356	4172	1527	737
38	Sochocin	122	5889	2919	2970	1138	556
39	Zaluski	108	5710	2803	2907	1119	526

Population								Lp. No.
aged					na 1 km ² per 1 km ²	na 100 mężczyzn przypada kobiet females per 100 males	w wieku niepro- dukcyjnym na 100 osób w wieku produkcyjnym in non-working age per 100 persons at working age	
produkcyjnym <i>working</i>			poprodukcyjnym <i>post-working</i>					
razem <i>total</i>	w tym kobiety <i>of which females</i>	z razem w wieku mobilnym <i>of total at mobility age</i>	razem <i>total</i>	w tym kobiety <i>of which females</i>				
3258614	1553551	2096828	1102848	756176	151	109,0	64,7	1
2070401	1010194	1339726	760524	526545	1591	114,1	66,6	2
1188213	543357	757102	342324	229631	57	100,6	61,3	3
213659	98187	133559	65472	44819	65	103,2	60,6	4
56519	25943	34592	17350	11988	85	103,6	59,7	5
27828	13181	16602	9126	6419	1354	109,6	59,5	6
4972	2237	3103	1478	1018	52	100,9	62,2	7
2027	951	1243	487	355	416	106,9	51,4	8
4458	2005	2822	1130	765	50	98,8	57,1	9
2430	1068	1544	678	476	35	100,7	60,2	10
2270	1026	1381	728	488	38	101,6	62,0	11
2752	1234	1722	720	488	36	96,1	57,2	12
3790	1684	2428	1060	709	43	94,7	58,9	13
3177	1401	1996	898	604	45	96,2	58,4	14
4842	2107	2994	1532	1021	51	97,0	62,4	15
46023	21216	28961	13797	9499	62	104,0	60,1	16
19520	9335	12225	5981	4191	895	110,2	59,6	17
1954	834	1207	656	430	21	95,6	64,2	18
3029	1378	1879	902	632	43	104,5	61,2	19
2112	944	1342	613	426	34	99,1	61,3	20
4722	2086	2942	1556	1053	36	99,0	62,3	21
3125	1392	1944	879	612	42	101,6	58,1	22
2686	1233	1712	763	523	39	103,2	58,3	23
2911	1320	1850	823	544	38	99,1	59,3	24
2573	1188	1676	712	473	35	99,2	61,9	25
3391	1506	2184	912	615	54	96,4	59,0	26
54491	24994	34214	16989	11601	64	102,9	61,3	27
13595	6494	8425	4568	3264	1921	112,9	63,9	28
2919	1359	1786	767	554	532	107,6	53,2	29
5009	2271	3181	1424	962	50	99,2	60,4	30
4724	2149	3031	1632	1069	54	99,1	64,1	31
2335	1048	1479	729	487	36	99,7	60,0	32
1581	750	940	573	370	36	105,9	66,5	33
3926	1733	2475	1264	840	40	97,7	63,3	34
2955	1309	1844	929	606	40	97,1	58,3	35
4966	2268	3195	1241	832	61	97,5	56,7	36
5314	2305	3303	1687	1130	35	95,8	60,5	37
3610	1646	2304	1141	768	48	101,7	63,1	38
3557	1662	2251	1034	719	53	103,7	60,5	39

TABL. 1 (17). POWIERZCHNIA I LUDNOŚĆ W 2016 R. (cd.)

Stan w dniu 31 XII
AREA AND POPULATION IN 2016 (cont.)
As of 31 XII

Lp. No.	WYSZCZEGÓLNIENIE SPECIFICATION	Powierzchnia w km ² Area in km ²	Ludność				
			ogółem grand total	mężczyźni males	kobiety females	w wieku	
						przedprodukcyjnym total	pre-working w tym kobiety of which females
	PODREGION (SUBREGION) CIECHANOWSKI (dok.) (cont.)						
1	Powiat pułtusk	827	51746	25567	26179	9952	4832
	Gmina miejsko-wiejska: <i>Urban-rural gmina:</i>						
2	Pułtusk	134	24479	11791	12688	4600	2264
3	w tym miasto <i>of which city</i>	23	19349	9237	10112	3613	1750
	Gminy wiejskie: <i>Rural gminas:</i>						
4	Gzy	104	3875	2033	1842	691	311
5	Obryte	140	4855	2459	2396	912	449
6	Pokrzywnica	121	4974	2507	2467	1023	496
7	Świercze	93	4643	2350	2293	881	420
8	Winnica	115	4090	2018	2072	868	412
9	Zatory	120	4830	2409	2421	977	480
10	Powiat żuromiński	807	39586	19534	20052	7418	3634
	Gminy miejsko-wiejskie: <i>Urban-rural gminas:</i>						
11	Biezuń	121	5172	2585	2587	918	445
12	w tym miasto <i>of which city</i>	12	1908	931	977	331	162
13	Żuromin	133	14588	7145	7443	2637	1277
14	w tym miasto <i>of which city</i>	11	8958	4339	4619	1527	732
	Gminy wiejskie: <i>Rural gminas:</i>						
15	Kuczbork-Osada	122	4844	2384	2460	933	453
16	Lubowidz	192	7026	3431	3595	1328	666
17	Lutocin	126	4372	2187	2185	882	441
18	Siemiatkowo	113	3584	1802	1782	720	352
19	PODREGION (SUBREGION) OSTROŁĘCKI	6504	387523	192591	194932	75757	36758
20	Powiat makowski	1065	45825	22880	22945	8787	4299
	Gmina miejska: <i>Urban gmina:</i>						
21	Maków Mazowiecki	10	9930	4684	5246	1806	925
	Gmina miejsko-wiejska: <i>Urban-rural gmina:</i>						
22	Różan	85	4449	2185	2264	823	427
23	w tym miasto <i>of which city</i>	7	2752	1314	1438	499	269
	Gminy wiejskie: <i>Rural gminas:</i>						
24	Czerwonka	110	2685	1363	1322	524	245
25	Karniewo	129	5232	2611	2621	1054	516
26	Krasnosielc	168	6486	3257	3229	1339	658
27	Młynarze	75	1755	921	834	350	174
28	Ploniawy-Bramura	135	5558	2843	2715	983	476
29	Rzewnie	112	2671	1382	1289	516	253
30	Sypniewo	128	3355	1729	1626	651	286
31	Szelków	113	3704	1905	1799	741	339
32	Powiat ostrołęcki	2097	88791	44996	43795	18304	8787
	Gmina miejsko-wiejska: <i>Urban-rural gmina:</i>						
33	Myszyniec	228	10542	5399	5143	2127	980
34	w tym miasto <i>of which city</i>	11	3389	1664	1725	615	289

Population								Lp. No.
aged					na 1 km ² per 1 km ²	na 100 mężczyzn przypada kobiet females per 100 males	w wieku niepro- dukcyjnym na 100 osób w wieku produkcyjnym in non-working age per 100 persons at working age	
produkcyjnym <i>working</i>			poprodukcyjnym <i>post-working</i>					
razem <i>total</i>	w tym kobiety <i>of which females</i>	z razem w wieku mobilnym <i>of total at mobility age</i>	razem <i>total</i>	w tym kobiety <i>of which females</i>				
32226	14875	20599	9568	6472	63	102,4	60,6	1
15322	7284	9856	4557	3140	183	107,6	59,8	2
12035	5795	7651	3701	2567	839	109,5	60,8	3
2396	1010	1494	788	521	37	90,6	61,7	4
2954	1295	1789	989	652	35	97,4	64,4	5
3080	1404	1966	871	567	41	98,4	61,5	6
3000	1361	1909	762	512	50	97,6	54,8	7
2485	1149	1642	737	511	36	102,7	64,6	8
2989	1372	1943	864	569	40	100,5	61,6	9
24400	11159	15193	7768	5259	49	102,7	62,2	10
3227	1446	2045	1027	696	43	100,1	60,3	11
1234	576	757	343	239	158	104,9	54,6	12
9239	4299	5631	2712	1867	110	104,2	57,9	13
5834	2772	3488	1597	1115	801	106,5	53,5	14
2927	1341	1858	984	666	40	103,2	65,5	15
4276	1978	2691	1422	951	37	104,8	64,3	16
2555	1137	1589	935	607	35	99,9	71,1	17
2176	958	1379	688	472	32	98,9	64,7	18
241457	110458	152217	70309	47716	60	101,2	60,5	19
28037	12597	17414	9001	6049	43	100,3	63,4	20
5994	2861	3814	2130	1460	966	112,0	65,7	21
2723	1244	1680	903	593	53	103,6	63,4	22
1718	807	1085	535	362	413	109,4	60,2	23
1669	745	1025	492	332	24	97,0	60,9	24
3235	1457	1984	943	648	41	100,4	61,7	25
3948	1788	2500	1199	783	39	99,1	64,3	26
1086	448	698	319	212	23	90,6	61,6	27
3494	1511	2080	1081	728	41	95,5	59,1	28
1587	672	990	568	364	24	93,3	68,3	29
2082	917	1267	622	423	26	94,0	61,1	30
2219	954	1376	744	506	33	94,4	66,9	31
56534	25535	36197	13953	9473	42	97,3	57,1	32
6790	3049	4383	1625	1114	46	95,3	55,3	33
2249	1049	1417	525	387	302	103,7	50,7	34

TABL. 1 (17). POWIERZCHNIA I LUDNOŚĆ W 2016 R. (cd.)

Stan w dniu 31 XII
 AREA AND POPULATION IN 2016 (cont.)
 As of 31 XII

Lp. No.	WYSZCZEGÓLNIENIE SPECIFICATION	Powierzchnia w km ² Area in km ²	Ludność				
			ogółem grand total	mężczyźni males	kobiety females	w wieku	
						przedprodukcyjnym total	pre-working of which females
	PODREGION (SUBREGION) OSTROŁĘCKI (cd.) (cont.)						
	Powiat ostrołęcki (dok.) (cont.)						
	Gminy wiejskie: <i>Rural gminas:</i>						
1	Baranowo.....	198	6653	3348	3305	1237	618
2	Czarnia.....	93	2635	1348	1287	578	264
3	Czerwin.....	170	5131	2593	2538	970	463
4	Goworowo.....	219	8466	4307	4159	1604	768
5	Kadzidło.....	258	11448	5841	5607	2415	1136
6	Lelis.....	196	9491	4799	4692	2143	1027
7	Łyse.....	246	8444	4261	4183	1838	912
8	Olszewo-Borki.....	197	10470	5273	5197	2204	1065
9	Rzekuń.....	136	10643	5385	5258	2233	1075
10	Troszyn.....	156	4868	2442	2426	955	479
11	Powiat ostrowski.....	1218	73562	36481	37081	13464	6543
	Gmina miejska: <i>Urban gmina:</i>						
12	Ostrów Mazowiecka.....	22	22704	10904	11800	4150	2044
	Gmina miejsko-wiejska: <i>Urban-rural gmina:</i>						
13	Brok.....	110	2882	1430	1452	517	266
14	w tym miasto <i>of which city.....</i>	28	1953	957	996	344	173
	Gminy wiejskie: <i>Rural gminas:</i>						
15	Andrzejewo.....	119	4210	2098	2112	735	373
16	Boguty-Pianki.....	89	2651	1363	1288	461	227
17	Małkinia Górna.....	134	11789	5831	5958	2140	1047
18	Nur.....	96	2788	1428	1360	394	184
19	Ostrów Mazowiecka.....	282	12910	6514	6396	2525	1175
20	Stary Lubotyń.....	110	3760	1900	1860	731	362
21	Szulborze Wielkie.....	47	1714	879	835	293	145
22	Wąsowo.....	120	4398	2210	2188	805	400
23	Zaręby Kościelne.....	89	3756	1924	1832	713	320
24	Powiat przasnyski.....	1219	53014	26532	26482	10619	5182
	Gmina miejska: <i>Urban gmina:</i>						
25	Przasnysz.....	25	17289	8353	8936	3318	1639
	Gmina miejsko-wiejska: <i>Urban-rural gmina:</i>						
26	Chorzele.....	371	10239	5269	4970	2123	1001
27	w tym miasto <i>of which city.....</i>	18	3072	1507	1565	665	312
	Gminy wiejskie: <i>Rural gminas:</i>						
28	Czemnice Borowe.....	120	3835	1993	1842	710	327
29	Jednoróżec.....	233	7167	3611	3556	1513	756
30	Krasne.....	101	3680	1838	1842	710	346
31	Krzynowłoga Mała.....	185	3506	1784	1722	723	369
32	Przasnysz.....	184	7298	3684	3614	1522	744
33	Powiat wyszkowski.....	876	73994	36703	37291	15036	7215
	Gmina miejsko-wiejska: <i>Urban-rural gmina:</i>						
34	Wyszków.....	165	39324	19250	20074	7933	3798
35	w tym miasto <i>of which city.....</i>	21	27066	13035	14031	5263	2575

Population									Lp. No.
aged					na 1 km ² per 1 km ²	na 100 mężczyzn przypada kobiet females per 100 males	w wieku niepro- dukcyjnym na 100 osób w wieku produkcyjnym in non-working age per 100 persons at working age		
produkcyjnym <i>working</i>			poprodukcyjnym <i>post-working</i>						
razem <i>total</i>	w tym kobiety <i>of which females</i>	z razem w wieku mobilnym <i>of total at mobility age</i>	razem <i>total</i>	w tym kobiety <i>of which females</i>					
4166	1829	2587	1250	858	34	98,7	59,7	1	
1665	740	1110	392	283	28	95,5	58,3	2	
3099	1374	1963	1062	701	30	97,9	65,6	3	
5200	2282	3249	1662	1109	39	96,6	62,8	4	
7404	3358	4804	1629	1113	44	96,0	54,6	5	
6136	2819	3990	1212	846	48	97,8	54,7	6	
5372	2440	3500	1234	831	34	98,2	57,2	7	
6824	3151	4346	1442	981	53	98,6	53,4	8	
6903	3158	4380	1507	1025	78	97,6	54,2	9	
2975	1335	1885	938	612	31	99,3	63,6	10	
45423	20708	28425	14675	9830	60	101,6	61,9	11	
14154	6720	8807	4400	3036	1019	108,2	60,4	12	
1776	811	1090	589	375	26	101,5	62,3	13	
1228	574	735	381	249	70	104,1	59,0	14	
2553	1153	1625	922	586	35	100,7	64,9	15	
1613	693	1027	577	368	30	94,5	64,4	16	
7381	3349	4522	2268	1562	88	102,2	59,7	17	
1656	701	970	738	475	29	95,2	68,4	18	
8028	3637	5148	2357	1584	46	98,2	60,8	19	
2306	1027	1471	723	471	34	97,9	63,1	20	
1053	457	666	368	233	37	95,0	62,8	21	
2654	1183	1702	939	605	37	99,0	65,7	22	
2249	977	1397	794	535	42	95,2	67,0	23	
32723	14710	20531	9672	6590	44	99,8	62,0	24	
10511	4926	6449	3460	2371	687	107,0	64,5	25	
6400	2783	4113	1716	1186	28	94,3	60,0	26	
1854	857	1183	553	396	175	103,8	65,7	27	
2383	1031	1471	742	484	32	92,4	60,9	28	
4547	2024	2942	1107	776	31	98,5	57,6	29	
2255	1007	1372	715	489	36	100,2	63,2	30	
2143	934	1330	640	419	19	96,5	63,6	31	
4484	2005	2854	1292	865	40	98,1	62,8	32	
46163	21347	29577	12795	8729	84	101,6	60,3	33	
24811	11741	15805	6580	4535	238	104,3	58,5	34	
17073	8173	10724	4730	3283	1303	107,6	58,5	35	

TABL. 1 (17). POWIERZCHNIA I LUDNOŚĆ W 2016 R. (cd.)

Stan w dniu 31 XII
AREA AND POPULATION IN 2016 (cont.)
As of 31 XII

Lp. No.	WYSZCZEGÓLNIENIE SPECIFICATION	Powierzchnia w km ² Area in km ²	Ludność				
			ogółem grand total	mężczyźni males	kobiety females	w wieku	
						przedprodukcyjnym total	pre-working w tym kobiety of which females
	PODREGION (SUBREGION) OSTROŁĘCKI (dok.) (cont.)						
	Powiat wyszkowski (dok.) (cont.)						
	Gminy wiejskie: Rural gminas:						
1	Brańszczyk.....	167	8341	4125	4216	1554	769
2	Długosiodło.....	167	7876	3988	3888	1620	790
3	Rząśnik.....	167	7011	3540	3471	1514	716
4	Somianka.....	118	5588	2839	2749	1148	549
5	Zabrodzie.....	92	5854	2961	2893	1267	593
6	Miasto na prawach powiatu (City with powiat status) Ostrołęka.....	29	52337	24999	27338	9547	4732
7	PODREGION (SUBREGION) RADOMSKI.....	5763	615246	301639	313607	112999	54808
8	Powiat białobrzeski.....	639	33523	16953	16570	6828	3302
	Gminy miejsko-wiejskie: Urban-rural gminas:						
9	Białobrzegi.....	78	10346	5109	5237	1996	965
10	w tym miasto of which city.....	7	7015	3442	3573	1268	602
11	Wyśmierzyce.....	106	2819	1455	1364	551	271
12	w tym miasto of which city.....	17	912	483	429	178	85
	Gminy wiejskie: Rural gminas:						
13	Promna.....	120	5557	2844	2713	1101	528
14	Radzanów.....	83	3892	1989	1903	859	409
15	Stara Błotnica.....	96	5264	2680	2584	1200	590
16	Stromiec.....	156	5645	2876	2769	1121	539
17	Powiat kozienicki.....	916	61045	30322	30723	10708	5201
	Gmina miejsko-wiejska: Urban-rural gmina:						
18	Kozienice.....	244	30018	14696	15322	5089	2499
19	w tym miasto of which city.....	10	17715	8518	9197	2842	1405
	Gminy wiejskie: Rural gminas:						
20	Garbatka-Letnisko.....	74	5139	2529	2610	810	394
21	Głowaczów.....	186	7260	3759	3501	1312	623
22	Gniewoszów.....	84	3952	1903	2049	695	337
23	Grabów nad Pilicą.....	125	3899	2011	1888	774	376
24	Magnuszew.....	141	6799	3481	3318	1320	618
25	Sieciechów.....	62	3978	1943	2035	708	354
26	Powiat lipski.....	740	34843	17324	17519	5811	2848
	Gmina miejsko-wiejska: Urban-rural gmina:						
27	Lipsko.....	135	11290	5578	5712	1754	835
28	w tym miasto of which city.....	16	5674	2753	2921	796	373
	Gminy wiejskie: Rural gminas:						
29	Chotcza.....	90	2347	1174	1173	371	175
30	Ciepielów.....	135	5681	2853	2828	1053	524
31	Rzeczniów.....	103	4493	2248	2245	754	370
32	Sienno.....	147	5976	3009	2967	1046	522
33	Solec nad Wisłą.....	130	5056	2462	2594	833	422

Population									Lp. No.
aged					na 1 km ² per 1 km ²	na 100 mężczyzn przypada kobiet females per 100 males	w wieku niepro- dukcyjnym na 100 osób w wieku produkcyjnym in non-working age per 100 persons at working age		
produkcyjnym <i>working</i>			poprodukcyjnym <i>post-working</i>						
razem <i>total</i>	w tym kobiety <i>of which females</i>	z razem w wieku mobilnym <i>of total at mobility age</i>	razem <i>total</i>	w tym kobiety <i>of which females</i>					
5132	2341	3231	1655	1106	50	102,2	62,5	1	
4832	2142	3131	1424	956	47	97,5	63,0	2	
4339	1960	2799	1158	795	42	98,1	61,6	3	
3419	1532	2233	1021	668	47	96,8	63,4	4	
3630	1631	2378	957	669	64	97,7	61,3	5	
32577	15561	20073	10213	7045	1828	109,4	60,7	6	
380979	175080	241239	121268	83719	107	104,0	61,5	7	
20821	9289	13405	5874	3979	52	97,7	61,0	8	
6333	2864	4077	2017	1408	133	102,5	63,4	9	
4234	1910	2709	1513	1061	934	103,8	65,7	10	
1781	768	1095	487	325	27	93,7	58,3	11	
609	258	369	125	86	54	88,8	49,8	12	
3420	1509	2128	1036	676	46	95,4	62,5	13	
2355	1036	1565	678	458	47	95,7	65,3	14	
3314	1500	2204	750	494	55	96,4	58,8	15	
3618	1612	2336	906	618	36	96,3	56,0	16	
37861	17052	23626	12476	8470	67	101,3	61,2	17	
18466	8442	11490	6463	4381	123	104,3	62,6	18	
10517	4830	6488	4356	2962	1695	108,0	68,4	19	
3209	1445	1911	1120	771	70	103,2	60,1	20	
4601	1973	2923	1347	905	39	93,1	57,8	21	
2430	1135	1473	827	577	47	107,7	62,6	22	
2414	1040	1563	711	472	31	93,9	61,5	23	
4261	1882	2713	1218	818	48	95,3	59,6	24	
2480	1135	1553	790	546	64	104,7	60,4	25	
21308	9458	12930	7724	5213	47	101,1	63,5	26	
7016	3181	4178	2520	1696	83	102,4	60,9	27	
3564	1651	2016	1314	897	361	106,1	59,2	28	
1430	616	856	546	382	26	99,9	64,1	29	
3488	1531	2207	1140	773	42	99,1	62,9	30	
2782	1224	1747	957	651	43	99,9	61,5	31	
3623	1583	2189	1307	862	41	98,6	64,9	32	
2969	1323	1753	1254	849	39	105,4	70,3	33	

TABL. 1 (17). POWIERZCHNIA I LUDNOŚĆ W 2016 R. (cd.)

Stan w dniu 31 XII
AREA AND POPULATION IN 2016 (cont.)
As of 31 XII

Lp. No.	WYSZCZEGÓLNIENIE SPECIFICATION	Powierzchnia w km ² Area in km ²	Ludność				
			ogółem grand total	mężczyźni males	kobiety females	w wieku	
						przedprodukcyjnym total	pre-working w tym kobiety of which females
	PODREGION (SUBREGION)						
	RADOMSKI (cd.) (cont.)						
1	Powiat przysuski	801	42417	21086	21331	7603	3774
	Gmina miejsko-wiejska:						
	Urban-rural gmina:						
2	Przysucha	182	12107	5866	6241	1992	987
3	w tym miasto of which city	7	5978	2892	3086	916	454
	Gminy wiejskie: Rural gminas:						
4	Borkowice	86	4292	2139	2153	741	345
5	Gielniów	79	4639	2292	2347	796	399
6	Klwów	87	3458	1719	1739	671	333
7	Odrzywół	99	3929	2041	1888	725	344
8	Potworów	82	4285	2172	2113	861	430
9	Rusinów	83	4330	2170	2160	805	401
10	Wieniawa	103	5377	2687	2690	1012	535
11	Powiat radomski	1530	151630	75565	76065	30846	14957
	Gmina miejska: Urban gmina:						
12	Pionki	18	18732	8996	9736	2786	1342
	Gminy miejsko-wiejskie:						
	Urban-rural gminas:						
13	Ilża	256	14957	7366	7591	2596	1201
14	w tym miasto of which city	17	4862	2379	2483	756	346
15	Skaryszew	171	14506	7198	7308	3281	1643
16	w tym miasto of which city	27	4354	2132	2222	976	496
	Gminy wiejskie: Rural gminas:						
17	Gózd	78	8717	4398	4319	1952	951
18	Jastrzębia	90	6975	3550	3425	1536	702
19	Jedlińsk	139	14294	7193	7101	3225	1513
20	Jedlnia-Letnisko	66	12596	6231	6365	2492	1264
21	Kowala	75	12035	6046	5989	2707	1336
22	Pionki	230	10031	5017	5014	1928	973
23	Przytyk	134	7307	3685	3622	1576	802
24	Wierzbica	94	9854	5053	4801	1870	882
25	Wolanów	83	8829	4411	4418	2012	953
26	Zakrzew	96	12797	6421	6376	2885	1395
27	Powiat szydlowiecki	452	40075	19968	20107	7471	3601
	Gmina miejsko-wiejska:						
	Urban-rural gmina:						
28	Szydłowiec	138	18951	9354	9597	3327	1583
29	w tym miasto of which city	22	11894	5771	6123	1977	975
	Gminy wiejskie: Rural gminas:						
30	Chlewiska	124	6019	2979	3040	976	492
31	Jastrząb	55	5248	2589	2659	1049	536
32	Mirów	53	3897	2022	1875	843	398
33	Orońsko	82	5960	3024	2936	1276	592
34	Powiat zwolenński	573	36693	18271	18422	6904	3329
	Gmina miejsko-wiejska:						
	Urban-rural gmina:						
35	Zwoleń	162	15271	7475	7796	2773	1318
36	w tym miasto of which city	16	7914	3782	4132	1311	635

Population								Lp. No.
aged					na 1 km ² per 1 km ²	na 100 mężczyzn przypada kobiet females per 100 males	w wieku niepro- dukcyjnym na 100 osób w wieku produkcyjnym in non-working age per 100 persons at working age	
produkcyjnym <i>working</i>			poprodukcyjnym <i>post-working</i>					
razem <i>total</i>	w tym kobiety <i>of which females</i>	z razem w wieku mobilnym <i>of total at mobility age</i>	razem <i>total</i>	w tym kobiety <i>of which females</i>				
26137	11639	16214	8677	5918	53	101,2	62,3	1
7513	3450	4473	2602	1804	67	106,4	61,1	2
3757	1715	2190	1305	917	852	106,7	59,1	3
2628	1170	1593	923	638	50	100,7	63,3	4
2795	1226	1687	1048	722	59	102,4	66,0	5
2102	950	1353	685	456	40	101,2	64,5	6
2386	990	1455	818	554	40	92,5	64,7	7
2688	1207	1765	736	476	52	97,3	59,4	8
2666	1187	1696	859	572	52	99,5	62,4	9
3359	1459	2192	1006	696	52	100,1	60,1	10
95473	43856	62192	25311	17252	99	100,7	58,8	11
11664	5380	7053	4282	3014	1018	108,2	60,6	12
9104	4191	5578	3257	2199	58	103,1	64,3	13
2914	1330	1720	1192	807	307	104,4	66,8	14
9130	4253	6155	2095	1412	85	101,5	58,9	15
2813	1328	1876	565	398	158	104,2	54,8	16
5630	2606	3761	1135	762	112	98,2	54,8	17
4366	1996	2921	1073	727	78	96,5	59,8	18
8940	4125	5905	2129	1463	103	98,7	59,9	19
8048	3711	5240	2056	1390	192	102,2	56,5	20
7606	3509	5103	1722	1144	161	99,1	58,2	21
6374	2850	4136	1729	1191	44	99,9	57,4	22
4559	2030	3025	1172	790	54	98,3	60,3	23
6278	2758	4140	1706	1161	105	95,0	57,0	24
5581	2622	3727	1236	843	107	100,2	58,2	25
8193	3825	5448	1719	1156	133	99,3	56,2	26
25048	11293	16141	7556	5213	89	100,7	60,0	27
11820	5386	7553	3804	2628	137	102,6	60,3	28
7461	3435	4711	2456	1713	543	106,1	59,4	29
3763	1649	2293	1280	899	49	102,0	60,0	30
3310	1509	2158	889	614	96	102,7	58,5	31
2453	1072	1637	601	405	73	92,7	58,9	32
3702	1677	2500	982	667	73	97,1	61,0	33
22784	10326	14471	7005	4767	64	100,8	61,0	34
9504	4419	6025	2994	2059	94	104,3	60,7	35
4916	2316	3018	1687	1181	497	109,3	61,0	36

TABL. 1 (17). POWIERZCHNIA I LUDNOŚĆ W 2016 R. (cd.)

Stan w dniu 31 XII
AREA AND POPULATION IN 2016 (cont.)
As of 31 XII

Lp. No.	WYSZCZEGÓLNIENIE SPECIFICATION	Powierzchnia w km ² Area in km ²	Ludność				
			ogółem grand total	mężczyźni males	kobiety females	w wieku	
						przedprodukcyjnym total	pre-working of which females
	PODREGION (SUBREGION)						
	RADOMSKI (dok.) (cont.)						
	Powiat zwoleński (dok.) (cont.)						
	Gminy wiejskie: Rural gminas:						
1	Kazanów	95	4576	2325	2251	936	445
2	Policzna	113	5639	2817	2822	937	470
3	Przylęk	131	6283	3153	3130	1203	588
4	Tczów	72	4924	2501	2423	1055	508
5	Miasto na prawach powiatu (City with powiat status)						
	Radom	112	215020	102150	112870	36828	17796
6	PODREGION (SUBREGION)						
	M.ST. WARSZAWA	517	1753977	805381	948596	301266	146891
7	Miasto na prawach powiatu (City with powiat status)						
	m.st. Warszawa	517	1753977	805381	948596	301266	146891
8	PODREGION (SUBREGION)						
	WARSZAWSKI WSCHODNI	5104	816477	396112	420365	169879	82812
9	Powiat garwoliński	1285	108843	54087	54756	23148	11329
	Gminy miejskie: Urban gminas:						
10	Garwolin	22	17338	8355	8983	3757	1823
11	Łaskarzew	15	4898	2432	2466	917	448
	Gminy miejsko-wiejskie: Urban-rural gminas:						
12	Pilawa	77	10924	5423	5501	2390	1141
13	w tym miasto of which city	7	4532	2226	2306	1025	481
14	Żelechów	87	8386	4233	4153	1766	857
15	w tym miasto of which city	12	4048	2005	2043	836	407
	Gminy wiejskie: Rural gminas:						
16	Borowie	80	5226	2663	2563	1090	527
17	Garwolin	136	13118	6458	6660	3129	1591
18	Górzno	91	6463	3230	3233	1439	686
19	Łaskarzew	88	5527	2738	2789	1163	589
20	Maciejowice	175	7020	3641	3379	1271	583
21	Miastków Kościelny	85	4879	2493	2386	1017	484
22	Parysów	64	4073	2047	2026	931	462
23	Sobolew	95	8237	4058	4179	1765	889
24	Trojanów	152	7413	3675	3738	1478	736
25	Wilga	118	5341	2641	2700	1035	513
26	Powiat legionowski	390	114421	55201	59220	23979	11593
	Gmina miejska: Urban gmina:						
27	Legionowo	14	54137	25631	28506	10561	5110
	Gmina miejsko-wiejska: Urban-rural gmina:						
28	Serock	110	14287	7046	7241	2969	1424
29	w tym miasto of which city	13	4285	2103	2182	885	401
	Gminy wiejskie: Rural gminas:						
30	Jabłonna	65	18638	9091	9547	4526	2205
31	Nieporęt	96	14208	6917	7291	3107	1476
32	Wieliszew	105	13151	6516	6635	2816	1378

Population								
aged					na 1 km ² per 1 km ²	na 100 mężczyzn przypada kobiet females per 100 males	w wieku niepro- dukcyjnym na 100 osób w wieku produkcyjnym in non-working age per 100 persons at working age	Lp. No.
produkcyjnym <i>working</i>			poprodukcyjnym <i>post-working</i>					
razem <i>total</i>	w tym kobiety <i>of which females</i>	z razem w wieku mobilnym <i>of total at mobility age</i>	razem <i>total</i>	w tym kobiety <i>of which females</i>				
2832	1262	1809	808	544	48	96,8	61,6	1
3568	1581	2178	1134	771	50	100,2	58,0	2
3798	1687	2431	1282	855	48	99,3	65,4	3
3082	1377	2028	787	538	68	96,9	59,8	4
131547	62167	82260	46645	32907	1923	110,5	63,5	5
1037150	514685	684765	415561	287020	3391	117,8	69,1	6
1037150	514685	684765	415561	287020	3391	117,8	69,1	7
500575	237789	324690	146023	99764	160	106,1	63,1	8
66826	30681	43534	18869	12746	85	101,2	62,9	9
10325	4909	6770	3256	2251	785	107,5	67,9	10
3130	1428	2034	851	590	319	101,4	56,5	11
6795	3159	4382	1739	1201	142	101,4	60,8	12
2880	1390	1849	627	435	680	103,6	57,4	13
5239	2350	3324	1381	946	96	98,1	60,1	14
2569	1179	1553	643	457	334	101,9	57,6	15
3218	1416	2094	918	620	65	96,2	62,4	16
7989	3743	5354	2000	1326	97	103,1	64,2	17
3997	1856	2702	1027	691	71	100,1	61,7	18
3500	1631	2331	864	569	63	101,9	57,9	19
4386	1912	2763	1363	884	40	92,8	60,1	20
2964	1302	1958	898	600	57	95,7	64,6	21
2462	1108	1628	680	456	63	99,0	65,4	22
5045	2325	3255	1427	965	87	103,0	63,3	23
4486	2043	2871	1449	959	49	101,7	65,2	24
3290	1499	2068	1016	688	45	102,2	62,3	25
69372	33235	45493	21070	14392	293	107,3	64,9	26
31739	15214	21215	11837	8182	3998	111,2	70,6	27
8925	4191	5602	2393	1626	130	102,8	60,1	28
2658	1263	1625	742	518	319	103,8	61,2	29
11650	5701	7828	2462	1641	288	105,0	60,0	30
8739	4231	5478	2362	1584	148	105,4	62,6	31
8319	3898	5370	2016	1359	124	101,8	58,1	32

TABL. 1 (17). POWIERZCHNIA I LUDNOŚĆ W 2016 R. (cd.)

Stan w dniu 31 XII
AREA AND POPULATION IN 2016 (cont.)
As of 31 XII

Lp. No.	WYSZCZEGÓLNIENIE SPECIFICATION	Powierzchnia w km ² Area in km ²	Ludność				
			ogółem grand total	mężczyźni males	kobiety females	w wieku	
						przedprodukcyjnym pre-working	razem total
	PODREGION (SUBREGION) WARSZAWSKI WSCHODNI (cd.) (cont.)						
1	Powiat miński.....	1164	152268	74136	78132	31330	15381
	Gminy miejskie: <i>Urban gminas:</i>						
2	Mińsk Mazowiecki	13	40383	19105	21278	8437	4105
3	Sulejówek.....	19	19489	9176	10313	3634	1830
	Gminy miejsko-wiejskie: <i>Urban-rural gminas:</i>						
4	Halinów	63	15748	7732	8016	3646	1755
5	w tym miasto <i>of which city.....</i>	4	3715	1831	1884	757	342
6	Kaluszyn	94	5908	2982	2926	1123	525
7	w tym miasto <i>of which city.....</i>	12	2920	1452	1468	568	273
8	Mrozy.....	145	8691	4264	4427	1681	871
9	w tym miasto <i>of which city.....</i>	8	3538	1700	1838	687	358
	Gminy wiejskie: <i>Rural gminas:</i>						
10	Cegłów.....	96	6211	3084	3127	1090	545
11	Dębe Wielkie.....	78	9971	4946	5025	2252	1081
12	Dobre.....	125	6027	3059	2968	1216	604
13	Jakubów.....	87	5062	2529	2533	1064	531
14	Latowicz.....	114	5461	2767	2694	1158	523
15	Mińsk Mazowiecki	112	15114	7431	7683	3165	1589
16	Siennica	111	7457	3684	3773	1472	718
17	Stanisławów.....	107	6746	3377	3369	1392	704
18	Powiat nowodworski	695	79024	38664	40360	14887	7195
	Gmina miejska: <i>Urban gmina:</i>						
19	Nowy Dwór Mazowiecki	28	28548	13727	14821	5401	2567
	Gminy miejsko-wiejskie: <i>Urban-rural gminas:</i>						
20	Nasielsk	206	19930	9928	10002	3797	1821
21	w tym miasto <i>of which city.....</i>	13	7705	3808	3897	1404	667
22	Zakroczym	72	6124	3023	3101	1105	542
23	w tym miasto <i>of which city.....</i>	20	3208	1587	1621	575	274
	Gminy wiejskie: <i>Rural gminas:</i>						
24	Czosnów	128	9840	4838	5002	1890	903
25	Leoncin	158	5548	2752	2796	1052	542
26	Pomiechówek.....	103	9034	4396	4638	1642	820
27	Powiat otwocki.....	616	123443	59057	64386	24155	11867
	Gminy miejskie: <i>Urban gminas:</i>						
28	Józefów.....	24	20362	9653	10709	4367	2140
29	Otwock.....	47	44912	21056	23856	8269	3984
	Gmina miejsko-wiejska: <i>Urban-rural gmina:</i>						
30	Karczew	82	15905	7659	8246	2804	1431
31	w tym miasto <i>of which city.....</i>	28	9974	4806	5168	1643	816
	Gminy wiejskie: <i>Rural gminas:</i>						
32	Celestynów	89	11682	5667	6015	2337	1177
33	Kolbiel	106	8176	4028	4148	1652	810
34	Osieck.....	68	3564	1736	1828	721	367
35	Sobienie-Jeziory	98	6388	3150	3238	1170	578
36	Wiązowna	102	12454	6108	6346	2835	1380

Population								Lp. No.
aged					na 1 km ² per 1 km ²	na 100 mężczyzn przypada kobiet females per 100 males	w wieku niepro- dukcyjnym na 100 osób w wieku produkcyjnym in non-working age per 100 persons at working age	
produkcyjnym <i>working</i>			poprodukcyjnym <i>post-working</i>					
razem <i>total</i>	w tym kobiety <i>of which females</i>	z razem w wieku mobilnym <i>of total at mobility age</i>	razem <i>total</i>	w tym kobiety <i>of which females</i>				
93045	43755	59829	27893	18996	131	105,4	63,6	1
24256	11807	15924	7690	5366	3064	111,4	66,5	2
11723	5678	7209	4132	2805	1009	112,4	66,2	3
9766	4672	6413	2336	1589	250	103,7	61,3	4
2314	1102	1453	644	440	1308	102,9	60,5	5
3619	1628	2250	1166	773	63	98,1	63,2	6
1836	848	1144	516	347	237	101,1	59,0	7
5275	2353	3364	1735	1203	60	103,8	64,8	8
2114	964	1358	737	516	458	108,1	67,4	9
3751	1658	2268	1370	924	65	101,4	65,6	10
6154	2881	4067	1565	1063	128	101,6	62,0	11
3665	1629	2294	1146	735	48	97,0	64,4	12
3082	1391	1971	916	611	58	100,2	64,2	13
3319	1512	2109	984	659	48	97,4	64,5	14
9637	4524	6249	2312	1570	135	103,4	56,8	15
4552	2093	2947	1433	962	67	102,4	63,8	16
4246	1929	2764	1108	736	63	99,8	58,9	17
49391	23107	31189	14746	10058	114	104,4	60,0	18
17488	8354	11308	5659	3900	1012	108,0	63,2	19
12734	5851	8076	3399	2330	97	100,7	56,5	20
4930	2271	3036	1371	959	613	102,3	56,3	21
3923	1814	2401	1096	745	85	102,6	56,1	22
2033	926	1218	600	421	161	102,1	57,8	23
6201	2900	3781	1749	1199	77	103,4	58,7	24
3458	1590	2155	1038	664	35	101,6	60,4	25
5587	2598	3468	1805	1220	88	105,5	61,7	26
74406	35420	46650	24882	17099	200	109,0	65,9	27
11942	5840	7404	4053	2729	852	110,9	70,5	28
26639	12856	16644	10004	7016	949	113,3	68,6	29
9768	4525	6086	3333	2290	195	107,7	62,8	30
6093	2818	3749	2238	1534	355	107,5	63,7	31
7240	3402	4587	2105	1436	131	106,1	61,4	32
5039	2321	3211	1485	1017	77	103,0	62,3	33
2160	1003	1411	683	458	52	105,3	65,0	34
3952	1824	2443	1266	836	65	102,8	61,6	35
7666	3649	4864	1953	1317	122	103,9	62,5	36

TABL. 1 (17). **POWIERZCHNIA I LUDNOŚĆ W 2016 R. (cd.)**
Stan w dniu 31 XII
AREA AND POPULATION IN 2016 (cont.)
As of 31 XII

Lp. No.	WYSZCZEGÓLNIENIE SPECIFICATION	Powierzchnia w km ² Area in km ²	Ludność				
			ogółem grand total	mężczyźni males	kobiety females	w wieku	
						przedprodukcyjnym total	pre-working of which females
	PODREGION (SUBREGION) WARSZAWSKI WSCHODNI (dok.) (cont.)						
1	Powiat wołomiński	954	238478	114967	123511	52380	25447
	Gminy miejskie: <i>Urban gminas:</i>						
2	Kobyłka	20	22459	10857	11602	4928	2401
3	Marki	26	31687	15093	16594	7553	3690
4	Ząbki	11	34784	16503	18281	8716	4245
5	Zielonka	79	17499	8275	9224	3313	1622
	Gminy miejsko-wiejskie: <i>Urban-rural gminas:</i>						
6	Radzymin	130	26140	12722	13418	6192	2990
7	w tym miasto <i>of which city</i>	23	12377	5886	6491	3024	1456
8	Tłuszcz	103	19861	9716	10145	4202	1996
9	w tym miasto <i>of which city</i>	8	8088	3873	4215	1699	815
10	Wołomin	62	51774	24648	27126	10201	4984
11	w tym miasto <i>of which city</i>	17	37254	17594	19660	7049	3409
	Gminy wiejskie: <i>Rural gminas:</i>						
12	Dąbrówka	109	8010	3986	4024	1811	868
13	Jadów	116	7598	3806	3792	1444	681
14	Klembów	86	9723	4817	4906	2153	1027
15	Poświętne	104	6185	3112	3073	1373	690
16	Strachówka	108	2758	1432	1326	494	253
17	PODREGION (SUBREGION) WARSZAWSKI ZACHODNI	4304	806765	387971	418794	161781	78801
18	Powiat grodziski	367	91647	43921	47726	18881	9109
	Gminy miejskie: <i>Urban gminas:</i>						
19	Milanówek	13	16347	7664	8683	2961	1450
20	Podkowa Leśna	10	3853	1818	2035	698	330
	Gmina miejsko-wiejska: <i>Urban-rural gmina:</i>						
21	Grodzisk Mazowiecki	107	45837	21737	24100	9691	4702
22	w tym miasto <i>of which city</i>	14	30593	14283	16310	6172	3017
	Gminy wiejskie: <i>Rural gminas:</i>						
23	Baranów	76	5240	2628	2612	1113	530
24	Jaktorów	55	11965	5874	6091	2538	1211
25	Żabia Wola	106	8405	4200	4205	1880	886
26	Powiat grójcecki	1268	98559	48464	50095	18520	8968
	Gminy miejsko-wiejskie: <i>Urban-rural gminas:</i>						
27	Grójec	121	25544	12308	13236	5036	2458
28	w tym miasto <i>of which city</i>	8	16573	7818	8755	3275	1611
29	Mogielnica	141	8773	4368	4405	1481	690
30	w tym miasto <i>of which city</i>	13	2297	1110	1187	384	167
31	Nowe Miasto nad Pilicą	159	7904	3833	4071	1197	592
32	w tym miasto <i>of which city</i>	11	3859	1803	2056	570	271
33	Warka	202	19239	9393	9846	3664	1789
34	w tym miasto <i>of which city</i>	27	11860	5721	6139	2264	1097

Population								Lp. No.
aged					na 1 km ² per 1 km ²	na 100 mężczyzn przypada kobiet females per 100 males	w wieku niepro- dukcyjnym na 100 osób w wieku produkcyjnym in non-working age per 100 persons at working age	
produkcyjnym <i>working</i>			poprodukcyjnym <i>post-working</i>					
razem <i>total</i>	w tym kobiety <i>of which females</i>	z razem w wieku mobilnym <i>of total at mobility age</i>	razem <i>total</i>	w tym kobiety <i>of which females</i>				
147535	71591	97995	38563	26473	250	107,4	61,6	1
13983	6764	9129	3548	2437	1144	106,9	60,6	2
19870	9955	13505	4264	2949	1212	109,9	59,5	3
21825	11147	15792	4243	2889	3168	110,8	59,4	4
10415	5082	6407	3771	2520	220	111,5	68,0	5
16208	7821	10988	3740	2607	202	105,5	61,3	6
7560	3752	5277	1793	1283	529	110,3	63,7	7
12462	5915	8134	3197	2234	193	104,4	59,4	8
5053	2457	3243	1336	943	1023	108,8	60,1	9
31480	15178	20154	10093	6964	840	110,1	64,5	10
22280	10761	14209	7925	5490	2161	111,7	67,2	11
4945	2326	3273	1254	830	73	101,0	62,0	12
4720	2122	2977	1434	989	65	99,6	61,0	13
5990	2776	3950	1580	1103	113	101,8	62,3	14
3926	1797	2579	886	586	59	98,7	57,5	15
1711	708	1107	553	365	26	92,6	61,2	16
489909	234403	310764	155075	105590	187	107,9	64,7	17
55307	26640	34974	17459	11977	250	108,7	65,7	18
9691	4691	5869	3695	2542	1216	113,3	68,7	19
2125	1053	1204	1030	652	380	111,9	81,3	20
27699	13528	17834	8447	5870	427	110,9	65,5	21
18193	8918	11703	6228	4375	2319	114,2	68,2	22
3203	1450	2057	924	632	70	99,4	63,6	23
7383	3485	4680	2044	1395	216	103,7	62,1	24
5206	2433	3330	1319	886	80	100,1	61,4	25
60402	27842	37943	19637	13285	78	103,4	63,2	26
15518	7333	10029	4990	3445	210	107,5	64,6	27
9973	4812	6515	3325	2332	1934	112,0	66,2	28
5362	2452	3247	1930	1263	62	100,8	63,6	29
1389	665	825	524	355	177	106,9	65,4	30
4809	2166	2825	1898	1313	50	106,2	64,4	31
2353	1118	1370	936	667	343	114,0	64,0	32
11923	5554	7543	3652	2503	95	104,8	61,4	33
7450	3531	4754	2146	1511	443	107,3	59,2	34

TABL. 1 (17). POWIERZCHNIA I LUDNOŚĆ W 2016 R. (cd.)

Stan w dniu 31 XII
AREA AND POPULATION IN 2016 (cont.)
As of 31 XII

Lp. No.	WYSZCZEGÓLNIENIE SPECIFICATION	Powierzchnia w km ² Area in km ²	Ludność				
			ogółem grand total	mężczyźni males	kobiety females	w wieku	
						przedprodukcyjnym pre-working	razem total
	PODREGION (SUBREGION) WARSZAWSKI ZACHODNI (cd.) (cont.)						
	Powiat grójecki (dok.) (cont.)						
	Gminy wiejskie: <i>Rural gminas:</i>						
1	Belsk Duży	108	6561	3209	3352	1141	589
2	Błędów	134	7597	3756	3841	1404	672
3	Chynów	135	9818	4941	4877	1912	901
4	Goszczyn	58	2992	1572	1420	642	286
5	Jasieniec	108	5381	2700	2681	1080	525
6	Pniewy	102	4750	2384	2366	963	466
7	Powiat piaseczyński	621	179496	85917	93579	39560	19320
	Gminy miejsko-wiejskie: <i>Urban-rural gminas:</i>						
8	Góra Kalwaria	144	26393	12790	13603	5156	2511
9	w tym miasto <i>of which city</i>	14	11868	5652	6216	2292	1120
10	Konstancin-Jeziorna.....	79	24773	11709	13064	4378	2162
11	w tym miasto <i>of which city</i>	18	17184	8009	9175	2903	1433
12	Piaseczno	128	81207	38439	42768	18667	9080
13	w tym miasto <i>of which city</i>	16	47092	22197	24895	10389	4994
14	Tarczyn	114	11378	5577	5801	2283	1126
15	w tym miasto <i>of which city</i>	5	4105	1923	2182	821	424
	Gminy wiejskie: <i>Rural gminas:</i>						
16	Lesznowola	69	25129	12250	12879	6741	3263
17	Prądmów	87	10616	5152	5464	2335	1178
18	Powiat pruszkowski	246	161645	76841	84804	31442	15226
	Gminy miejskie: <i>Urban gminas:</i>						
19	Piastów	6	22731	10754	11977	3981	1892
20	Pruszków	19	60866	28534	32332	11586	5576
	Gmina miejsko-wiejska: <i>Urban-rural gmina:</i>						
21	Brwinów	69	25744	12367	13377	5144	2481
22	w tym miasto <i>of which city</i>	10	13380	6344	7036	2578	1255
	Gminy wiejskie: <i>Rural gminas:</i>						
23	Michałowice	35	17646	8540	9106	3630	1744
24	Nadarzyn.....	73	13103	6291	6812	2917	1480
25	Raszyn.....	44	21555	10355	11200	4184	2053
26	Powiat sochaczewski	735	85175	41459	43716	16116	7928
	Gmina miejska: <i>Urban gmina:</i>						
27	Sochaczew.....	26	36971	17577	19394	6381	3137
	Gminy wiejskie: <i>Rural gminas:</i>						
28	Brochów	120	4334	2155	2179	824	402
29	Ilów	130	6193	3100	3093	1233	619
30	Młodzieszyn	117	5595	2786	2809	1087	537
31	Nowa Sucha.....	90	6570	3178	3392	1373	666
32	Rybno	73	3477	1715	1762	723	376
33	Sochaczew.....	91	10597	5326	5271	2251	1057
34	Teresin.....	88	11438	5622	5816	2244	1134

Population									Lp. No.
aged					na 1 km ² per 1 km ²	na 100 mężczyzn przypada kobiet females per 100 males	w wieku niepro- dukcyjnym na 100 osób w wieku produkcyjnym in non-working age per 100 persons at working age		
produkcyjnym <i>working</i>			poprodukcyjnym <i>post-working</i>						
razem <i>total</i>	w tym kobiety <i>of which females</i>	z razem w wieku mobilnym <i>of total at mobility age</i>	razem <i>total</i>	w tym kobiety <i>of which females</i>					
4030	1859	2475	1390	904	61	104,5	62,8	1	
4568	2094	2792	1625	1075	57	102,3	66,3	2	
6147	2763	3918	1759	1213	73	98,7	59,7	3	
1844	793	1183	506	341	52	90,3	62,3	4	
3287	1491	2088	1014	665	50	99,3	63,7	5	
2914	1337	1843	873	563	46	99,2	63,0	6	
109038	53320	70984	30898	20939	289	108,9	64,6	7	
16141	7618	10312	5096	3474	183	106,4	63,5	8	
6972	3298	4459	2604	1798	868	110,0	70,2	9	
14785	7062	8762	5610	3840	315	111,6	67,6	10	
10136	4871	6026	4145	2871	969	114,6	69,5	11	
49390	24731	33223	13150	8957	633	111,3	64,4	12	
28916	14527	20098	7787	5374	2903	112,2	62,9	13	
6914	3235	4372	2181	1440	100	104,0	64,6	14	
2441	1176	1526	843	582	785	113,5	68,2	15	
15178	7505	10113	3210	2111	363	105,1	65,6	16	
6630	3169	4202	1651	1117	123	106,1	60,1	17	
97051	46995	61711	33152	22583	656	110,4	66,6	18	
13350	6370	8459	5400	3715	3946	111,4	70,3	19	
36474	17857	23972	12806	8899	3172	113,3	66,9	20	
15574	7527	9903	5026	3369	372	108,2	65,3	21	
8018	3892	5051	2784	1889	1325	110,9	66,9	22	
10441	5016	6255	3575	2346	508	106,6	69,0	23	
8171	3982	5081	2015	1350	178	108,3	60,4	24	
13041	6243	8041	4330	2904	491	108,2	65,3	25	
52669	24607	33002	16390	11181	116	105,4	61,7	26	
22814	10828	13953	7776	5429	1412	110,3	62,1	27	
2671	1229	1692	839	548	36	101,1	62,3	28	
3762	1690	2356	1198	784	48	99,8	64,6	29	
3435	1587	2156	1073	685	48	100,8	62,9	30	
4052	1934	2596	1145	792	73	106,7	62,1	31	
2123	969	1411	631	417	48	102,7	63,8	32	
6702	3094	4331	1644	1120	116	99,0	58,1	33	
7110	3276	4507	2084	1406	130	103,5	60,9	34	

TABL. 1 (17). POWIERZCHNIA I LUDNOŚĆ W 2016 R. (cd.)

Stan w dniu 31 XII
AREA AND POPULATION IN 2016 (cont.)
As of 31 XII

Lp. No.	WYSZCZEGÓLNIENIE SPECIFICATION	Powierzchnia w km ² Area in km ²	Ludność				
			ogółem grand total	mężczyźni males	kobiety females	w wieku	
						przedprodukcyjnym total	pre-working w tym kobiety of which females
	PODREGION (SUBREGION) WARSZAWSKI ZACHODNI (dok.) (cont.)						
1	Powiat warszawski zachodni....	534	114079	54927	59152	22948	11245
	Gminy miejsko-wiejskie: <i>Urban-rural gminas:</i>						
2	Blonie.....	86	21356	10186	11170	3941	1946
3	w tym miasto <i>of which city.....</i>	9	12371	5804	6567	2168	1090
4	Łomianki.....	39	25920	12497	13423	5400	2637
5	w tym miasto <i>of which city.....</i>	8	16780	8007	8773	3183	1570
6	Ożarów Mazowiecki.....	71	23604	11248	12356	4792	2366
7	w tym miasto <i>of which city.....</i>	8	11139	5243	5896	2384	1165
	Gminy wiejskie: <i>Rural gminas:</i>						
8	Izabelin.....	65	10521	5070	5451	2050	1020
9	Kampinos.....	85	4293	2121	2172	794	374
10	Leszno.....	125	10084	4900	5184	2065	1024
11	Stare Babice.....	63	18301	8905	9396	3906	1878
12	Powiat żyrardowski.....	533	76164	36442	39722	14314	7005
	Gmina miejska: <i>Urban gmina:</i>						
13	Żyrardów.....	14	40504	18992	21512	7408	3552
	Gmina miejsko-wiejska: <i>Urban-rural gmina:</i>						
14	Mszczonów.....	152	11568	5531	6037	2285	1182
15	w tym miasto <i>of which city.....</i>	9	6428	2984	3444	1210	626
	Gminy wiejskie: <i>Rural gminas:</i>						
16	Puszcza Marińska.....	143	8601	4200	4401	1601	806
17	Radziejowice.....	73	5616	2767	2849	1147	544
18	Wisitki.....	151	9875	4952	4923	1873	921
19	PODREGION (SUBREGION) PŁOCKI.....	3351	330868	160578	170290	59310	28881
20	Powiat gostyński.....	615	45682	22254	23428	7786	3754
	Gmina miejska: <i>Urban gmina:</i>						
21	Gostynin.....	32	18741	8892	9849	3026	1492
	Gminy wiejskie: <i>Rural gminas:</i>						
22	Gostynin.....	271	12161	6110	6051	2248	1055
23	Pacyna.....	90	3642	1831	1811	559	255
24	Sanniki.....	95	6185	2975	3210	1100	540
25	Szczawin Kościelny.....	127	4953	2446	2507	853	412
26	Powiat płocki.....	1796	111170	55150	56020	20915	10191
	Gminy miejsko-wiejskie: <i>Urban-rural gminas:</i>						
27	Drobin.....	144	8126	4044	4082	1657	808
28	w tym miasto <i>of which city.....</i>	10	2950	1424	1526	610	284
29	Gąbin.....	146	11067	5363	5704	1909	911
30	w tym miasto <i>of which city.....</i>	28	4140	1973	2167	700	315
31	Wyszogród.....	96	5671	2834	2837	976	463
32	w tym miasto <i>of which city.....</i>	13	2664	1329	1335	437	208

Population aged								Lp. No.
produkcyjnym <i>working</i>			poprodukcyjnym <i>post-working</i>		na 1 km ² per 1 km ²	na 100 mężczyzn przypada kobiet <i>females per 100 males</i>	w wieku niepro- dukcyjnym na 100 osób w wieku produkcyjnym <i>in non-working age per 100 persons at working age</i>	
razem <i>total</i>	w tym kobiety <i>of which females</i>	z razem w wieku mobilnym <i>of total at mobility age</i>	razem <i>total</i>	w tym kobiety <i>of which females</i>				
69363	33215	43147	21768	14692	214	107,7	64,5	1
12805	6059	7940	4610	3165	250	109,7	66,8	2
7263	3431	4424	2940	2046	1361	113,1	70,3	3
15697	7649	9741	4823	3137	668	107,4	65,1	4
10052	4898	6150	3545	2305	1998	109,6	66,9	5
14392	6918	9337	4420	3072	331	109,9	64,0	6
6657	3265	4367	2098	1466	1370	112,5	67,3	7
6442	3047	3813	2029	1384	162	107,5	63,3	8
2660	1246	1659	839	552	51	102,4	61,4	9
6202	2930	3864	1817	1230	81	105,8	62,6	10
11165	5366	6793	3230	2152	289	105,5	63,9	11
46079	21784	29003	15771	10933	143	109,0	65,3	12
24105	11607	15204	8991	6353	2823	113,3	68,0	13
7071	3357	4504	2212	1498	76	109,1	63,6	14
3910	1909	2479	1308	909	751	115,4	64,4	15
5257	2394	3290	1743	1201	60	104,8	63,6	16
3477	1644	2192	992	661	77	103,0	61,5	17
6169	2782	3813	1833	1220	66	99,4	60,1	18
204878	95917	128589	66680	45492	99	106,0	61,5	19
28325	13154	17470	9571	6520	74	105,3	61,3	20
11484	5415	6968	4231	2942	578	110,8	63,2	21
7686	3530	4871	2227	1466	45	99,0	58,2	22
2216	957	1297	867	599	40	98,9	64,4	23
3813	1805	2361	1272	865	65	107,9	62,2	24
3126	1447	1973	974	648	39	102,5	58,4	25
70242	32356	44620	20013	13473	62	101,6	58,3	26
5047	2289	3186	1422	985	57	100,9	61,0	27
1847	888	1177	493	354	306	107,2	59,7	28
6881	3256	4292	2277	1537	76	106,4	60,8	29
2545	1233	1541	895	619	148	109,8	62,7	30
3467	1554	2190	1228	820	59	100,1	63,6	31
1659	741	1031	568	386	205	100,5	60,6	32

TABL. 1 (17). POWIERZCHNIA I LUDNOŚĆ W 2016 R. (cd.)

Stan w dniu 31 XII
AREA AND POPULATION IN 2016 (cont.)
As of 31 XII

Lp. No.	WYSZCZEGÓLNIENIE SPECIFICATION	Powierzchnia w km ² Area in km ²	Ludność				
			ogółem grand total	mężczyźni males	kobiety females	w wieku	
						przedprodukcyjnym total	pre-working of which females
	PODREGION (SUBREGION)						
	PŁOCKI (dok.) (cont.)						
	Powiat płocki (dok.) (cont.)						
	Gminy wiejskie: <i>Rural gminas:</i>						
1	Bielsk	125	9111	4564	4547	1753	851
2	Bodzanów	136	8264	4115	4149	1423	686
3	Brudzeń Duży	159	8255	4179	4076	1653	813
4	Bulkowo	117	5706	2806	2900	1108	563
5	Łąck	94	5384	2596	2788	964	515
6	Mała Wieś	109	6135	3038	3097	1057	512
7	Nowy Duninów	146	3978	1957	2021	692	347
8	Radzanowo	104	8371	4131	4240	1627	779
9	Ślubice	96	4500	2256	2244	799	372
10	Ślupno	75	7433	3689	3744	1499	723
11	Stara Biała	111	11752	5870	5882	2400	1178
12	Staroźreby	138	7417	3708	3709	1398	670
13	Powiat sierpecki	852	52721	25906	26815	9885	4872
	Gmina miejska: <i>Urban gmina:</i>						
14	Sierpc	19	18192	8605	9587	3115	1568
	Gminy wiejskie: <i>Rural gminas:</i>						
15	Gozdowo	126	5994	3024	2970	1133	546
16	Mochowo	144	6101	3049	3052	1212	592
17	Rościszewo	115	4211	2105	2106	808	413
18	Sierpc	150	7108	3562	3546	1507	743
19	Szczutowo	113	4307	2134	2173	797	390
20	Zawidz	185	6808	3427	3381	1313	620
21	Miasto na prawach powiatu <i>(City with powiat status)</i>						
	Płock	88	121295	57268	64027	20724	10064
22	PODREGION (SUBREGION)						
	SIEDLECKI	4759	311843	153756	158087	59376	28999
23	Powiat łosicki	772	31544	15718	15826	5765	2828
	Gmina miejsko-wiejska: <i>Urban-rural gmina:</i>						
24	Łosice	121	10897	5317	5580	2036	1019
25	w tym miasto <i>of which city</i>	24	7092	3385	3707	1344	670
	Gminy wiejskie: <i>Rural gminas:</i>						
26	Huszlew	118	2874	1473	1401	552	248
27	Olszanka	88	3021	1510	1511	573	281
28	Platerów	129	4974	2526	2448	933	458
29	Sarnaki	197	4880	2417	2463	760	377
30	Stara Kornica	119	4898	2475	2423	911	445
31	Powiat siedlecki	1603	81580	41050	40530	16373	7993
	Gmina miejsko-wiejska: <i>Urban-rural gmina:</i>						
32	Mordy	170	5954	2970	2984	1059	539
33	w tym miasto <i>of which city</i>	5	1779	854	925	315	165

Population									Lp. No.
aged					na 1 km ² per 1 km ²	na 100 mężczyzn przypada kobiet females per 100 males	w wieku niepro- dukcyjnym na 100 osób w wieku produkcyjnym in non-working age per 100 persons at working age		
produkcyjnym <i>working</i>			poprodukcyjnym <i>post-working</i>						
razem <i>total</i>	w tym kobiety <i>of which females</i>	z razem w wieku mobilnym <i>of total at mobility age</i>	razem <i>total</i>	w tym kobiety <i>of which females</i>					
5850	2678	3784	1508	1018	73	99,6	55,7	1	
5164	2355	3245	1677	1108	61	100,8	60,0	2	
5210	2333	3349	1392	930	52	97,5	58,4	3	
3559	1628	2291	1039	709	49	103,3	60,3	4	
3460	1607	2180	960	666	57	107,4	55,6	5	
3805	1726	2416	1273	859	56	101,9	61,2	6	
2571	1195	1591	715	479	27	103,3	54,7	7	
5363	2533	3461	1381	928	80	102,6	56,1	8	
2828	1295	1812	873	577	47	99,5	59,1	9	
4756	2227	3006	1178	794	99	101,5	56,3	10	
7614	3559	4844	1738	1145	106	100,2	54,3	11	
4667	2121	2973	1352	918	54	100,0	58,9	12	
33020	15149	20532	9816	6794	62	103,5	59,7	13	
11226	5317	6725	3851	2702	979	111,4	62,1	14	
3773	1688	2400	1088	736	47	98,2	58,9	15	
3934	1803	2520	955	657	42	100,1	55,1	16	
2652	1182	1661	751	511	37	100,0	58,8	17	
4454	2015	2849	1147	788	47	99,6	59,6	18	
2751	1243	1681	759	540	38	101,8	56,6	19	
4230	1901	2696	1265	860	37	98,7	60,9	20	
73291	35258	45967	27280	18705	1378	111,8	65,5	21	
190007	87032	121005	62460	42056	66	102,8	64,1	22	
19082	8550	11928	6697	4448	41	100,7	65,3	23	
6634	3047	4129	2227	1514	90	104,9	64,3	24	
4273	2016	2655	1475	1021	299	109,5	66,0	25	
1641	718	1004	681	435	24	95,1	75,1	26	
1835	836	1156	613	394	34	100,1	64,6	27	
3015	1294	1881	1026	696	38	96,9	65,0	28	
2980	1341	1813	1140	745	25	101,9	63,8	29	
2977	1314	1945	1010	664	41	97,9	64,5	30	
50330	22672	32446	14877	9865	51	98,7	62,1	31	
3630	1599	2317	1265	846	35	100,5	64,0	32	
1145	530	713	319	230	392	108,3	55,4	33	

TABL. 1 (17). **POWIERZCHNIA I LUDNOŚĆ W 2016 R. (dok.)**
Stan w dniu 31 XII
AREA AND POPULATION IN 2016 (cont.)
As of 31 XII

Lp. No.	WYSZCZEGÓLNIENIE SPECIFICATION	Powierzchnia w km ² Area in km ²	Ludność				
			ogółem grand total	mężczyźni males	kobiety females	w wieku	
						przedprodukcyjnym total	pre-working w tym kobiety of which females
	PODREGION (SUBREGION)						
	SIEDLECKI (dok.) (cont.)						
	Powiat siedlecki (dok.) (cont.)						
	Gminy wiejskie: <i>Rural gminas:</i>						
1	Domanice	47	2655	1328	1327	564	275
2	Korczew	105	2716	1383	1333	434	201
3	Kotuń	150	8575	4261	4314	1716	832
4	Mokobody	119	5019	2591	2428	971	460
5	Paprotnia	81	2587	1365	1222	506	225
6	Przesmyki	117	3287	1652	1635	568	283
7	Siedlce	141	17972	8933	9039	3759	1861
8	Skórzec	119	7741	3908	3833	1681	804
9	Suchożębry	101	4715	2406	2309	946	450
10	Wiśniew	126	5788	2911	2877	1192	600
11	Wodynie	115	4450	2274	2176	810	389
12	Zbuczyn	212	10121	5068	5053	2167	1074
13	Powiat sokołowski	1131	54874	27192	27682	9564	4710
	Gmina miejska: <i>Urban gmina:</i>						
14	Sokolów Podlaski	18	18835	8980	9855	3468	1758
	Gmina miejsko-wiejska: <i>Urban-rural gmina:</i>						
15	Kosów Lacki	200	6215	3156	3059	1039	484
16	w tym miasto <i>of which city</i>	11	2160	1064	1096	364	166
	Gminy wiejskie: <i>Rural gminas:</i>						
17	Bielany	110	3680	1878	1802	719	354
18	Ceranów	111	2272	1164	1108	362	184
19	Jabłonna Lacka	149	4603	2215	2388	718	368
20	Repki	168	5370	2736	2634	916	435
21	Sabnie	108	3769	1889	1880	622	309
22	Sokołów Podlaski	137	6061	3132	2929	1090	496
23	Sterdyń	130	4069	2042	2027	630	322
24	Powiat węgrowski	1221	66825	33364	33461	12621	6198
	Gmina miejska: <i>Urban gmina:</i>						
25	Węgrów	36	12771	6124	6647	2335	1193
	Gmina miejsko-wiejska: <i>Urban-rural gmina:</i>						
26	Łochów	196	17893	8894	8999	3568	1709
27	w tym miasto <i>of which city</i>	13	6827	3366	3461	1372	659
	Gminy wiejskie: <i>Rural gminas:</i>						
28	Grębków	131	4464	2264	2200	865	439
29	Korytnica	180	6379	3333	3046	1200	582
30	Liw	169	7542	3816	3726	1430	703
31	Miedzna	116	3949	1962	1987	672	343
32	Sadowne	145	5915	2893	3022	1104	536
33	Stoczek	145	5063	2575	2488	952	457
34	Wierzbo	103	2849	1503	1346	495	236
35	Miasto na prawach powiatu <i>(City with powiat status)</i>						
	Siedlce	32	77020	36432	40588	15053	7270

Population								
aged					na 1 km ² per 1 km ²	na 100 mężczyzn przypada kobiet females per 100 males	w wieku niepro- dukcyjnym na 100 osób w wieku produkcyjnym in non-working age per 100 persons at working age	Lp. No.
produkcyjnym <i>working</i>			poprodukcyjnym <i>post-working</i>					
razem <i>total</i>	w tym kobiety <i>of which females</i>	z razem w wieku mobilnym <i>of total at mobility age</i>	razem <i>total</i>	w tym kobiety <i>of which females</i>				
1642	743	1058	449	309	57	99,9	61,7	1
1576	674	927	706	458	26	96,4	72,3	2
5312	2429	3462	1547	1053	57	101,2	61,4	3
3077	1353	1963	971	615	42	93,7	63,1	4
1560	679	995	521	318	32	89,5	65,8	5
1922	827	1183	797	525	28	99,0	71,0	6
11418	5292	7438	2795	1886	127	101,2	57,4	7
4850	2225	3242	1210	804	65	98,1	59,6	8
2829	1243	1836	940	616	47	96,0	66,7	9
3656	1654	2322	940	623	46	98,8	58,3	10
2743	1171	1716	897	616	39	95,7	62,2	11
6115	2783	3987	1839	1196	48	99,7	65,5	12
33340	14990	20528	11970	7982	49	101,8	64,6	13
11563	5463	7116	3804	2634	1076	109,7	62,9	14
3806	1656	2308	1370	919	31	96,9	63,3	15
1396	645	848	400	285	187	103,0	54,7	16
2186	943	1407	775	505	33	96,0	68,3	17
1376	569	844	534	355	20	95,2	65,1	18
2793	1281	1680	1092	739	31	107,8	64,8	19
3198	1405	1943	1256	794	32	96,3	67,9	20
2249	983	1389	898	588	35	99,5	67,6	21
3754	1641	2379	1217	792	44	93,5	61,5	22
2415	1049	1462	1024	656	31	99,3	68,5	23
40848	18292	25950	13356	8971	55	100,3	63,6	24
7876	3684	4972	2560	1770	360	108,5	62,2	25
11019	5048	7167	3306	2242	91	101,2	62,4	26
4256	1998	2758	1199	804	510	102,8	60,4	27
2668	1170	1672	931	591	34	97,2	67,3	28
3883	1634	2511	1296	830	35	91,4	64,3	29
4635	2048	2924	1477	975	45	97,6	62,7	30
2389	1044	1469	888	600	34	101,3	65,3	31
3622	1655	2252	1189	831	41	104,5	63,3	32
3042	1303	1963	1069	728	35	96,6	66,4	33
1714	706	1020	640	404	28	89,6	66,2	34
46407	22528	30153	15560	10790	2417	111,4	66,0	35

TABL. 2 (18). LUDNOŚĆ WEDŁUG PŁCI ORAZ BIOLOGICZNYCH I EDUKACYJNYCH GRUP WIEKU W 2016 R.
Stan w dniu 31 XII
POPULATION BY SEX AND BIOLOGICAL AND EDUCATIONAL AGE GROUPS IN 2016
As of 31 XII

WYSZCZEGÓLNIENIE SPECIFICATION o — ogółem total k — w tym kobiety of which females	Biologiczne grupy wieku Biological groups of age			Edukacyjne grupy wieku Educational groups of age				
	0—14 lat	15—64	65 lat i więcej and more	3—6 lat	7—12	13—15	16—18	19—24 lata
WOJEWÓDZTWO	853092	3615715	897091	236367	345099	148013	152982	349529
<i>VOIVODSHIP</i>								
<i>k</i>	415357	1833212	550419	114811	168283	72269	74604	171341
miasta	532820	2302012	614681	151228	210982	84811	86276	188748
<i>urban areas</i>								
<i>k</i>	259213	1198232	380702	73473	102762	41469	42465	92873
wieś	320272	1313703	282410	85139	134117	63202	66706	160781
<i>rural areas</i>								
<i>k</i>	156144	634980	169717	41338	65521	30800	32139	78468
Podregion (Subregion)	52809	237340	53050	14117	21482	10737	11572	28334
ciechanowski	25905	116015	32397	6924	10412	5287	5545	13931
Powiaty: <i>Powiaty:</i>								
ciechanowski	13563	62987	13714	3762	5341	2714	2923	7184
<i>k</i>	6628	30952	8352	1850	2567	1319	1402	3481
mlawski	11329	51056	11315	3059	4611	2321	2620	6266
<i>k</i>	5611	24953	7017	1499	2295	1141	1294	3043
pioński	13559	60636	13708	3496	5636	2807	2984	7078
<i>k</i>	6635	29618	8320	1744	2677	1383	1422	3474
pultuski	8261	35674	7811	2215	3382	1610	1728	4381
<i>k</i>	4018	17446	4715	1066	1621	819	817	2227
żuromiński	6097	26987	6502	1585	2512	1285	1317	3425
<i>k</i>	3013	13046	3993	765	1252	625	610	1706
Podregion (Subregion)	62552	267632	57339	16824	25670	12361	13721	32831
ostrolęcki	30395	129791	34746	8165	12523	6086	6623	16141
Powiaty: <i>Powiaty:</i>								
makowski	7291	31102	7432	1957	2994	1477	1533	3951
<i>k</i>	3575	14890	4480	955	1528	699	730	1934
ostrolęcki	15185	61938	11668	4029	6291	3111	3230	8560
<i>k</i>	7377	29230	7188	1949	3078	1504	1458	4140
ostrowski	11011	50381	12170	2941	4594	2269	2536	6257
<i>k</i>	5346	24410	7325	1403	2211	1132	1247	3122
przasnyski	8808	36283	7923	2325	3595	1819	1808	4479
<i>k</i>	4320	17321	4841	1161	1778	910	861	2193
wyszkowski	12536	51021	10437	3384	5143	2303	2625	6083
<i>k</i>	5972	24948	6371	1626	2441	1157	1314	3003
Miasto na prawach powiatu: <i>City with powiat status:</i>								
Ostrolęka	7721	36907	7709	2188	3053	1382	1989	3501
<i>k</i>	3805	18992	4541	1071	1487	684	1013	1749

TABL. 2 (18). LUDNOŚĆ WEDŁUG PŁCI ORAZ BIOLOGICZNYCH I EDUKACYJNYCH GRUP WIEKU W 2016 R. (cd.)

Stan w dniu 31 XII

POPULATION BY SEX AND BIOLOGICAL AND EDUCATIONAL AGE GROUPS IN 2016 (cont.)

As of 31 XII

WYSZCZEGÓLNIENIE SPECIFICATION o — ogółem total k — w tym kobiety of which females	Biologiczne grupy wieku Biological groups of age			Edukacyjne grupy wieku Educational groups of age				
	0—14 lat	15—64	65 lat i więcej and more	3—6 lat	7—12	13—15	16—18	19—24 lata
Podregion (Subregion)	93163	424464	97619	24938	38559	18500	20493	48597
radomski	45145	208392	60070	12094	18745	8968	9944	23631
Powiaty: <i>Powiaty:</i>								
białobrzegi.....	5682	23023	4818	1499	2306	1180	1177	3035
kozienicki.....	8815	42343	9887	2448	3557	1851	1907	5070
lipski.....	4789	23644	6410	1303	1965	929	1070	2778
przysuski.....	5994	29093	7330	1588	2433	1338	1672	3605
radomski.....	25381	106047	20202	6718	10675	5077	5699	13049
szydlowiecki.....	6118	27813	6144	1637	2542	1245	1431	3307
zwoleński.....	5727	25152	5814	1558	2321	1126	1233	3196
Miasto na prawach powiatu: <i>City with powiat status:</i>								
Radom.....	30657	147349	37014	8187	12760	5754	6304	14557
Podregion (Subregion)	264800	1147725	341452	76791	102104	37815	36165	78656
m.st. Warszawa	128945	606740	212911	37175	49801	18595	17836	38860
Miasto na prawach powiatu: <i>City with powiat status:</i>								
m.st. Warszawa.....	264800	1147725	341452	76791	102104	37815	36165	78656
Podregion (Subregion)	143880	555079	117518	39727	59347	25593	25972	57594
warszawski wschodni	70100	279006	71259	19264	28961	12544	12648	28186
Powiaty: <i>Powiaty:</i>								
garwoliński.....	19228	74088	15527	5203	7670	3655	3987	9403
legionowski.....	20459	77491	16471	5699	8906	3515	3533	6972
miński.....	26296	103300	22672	7398	10666	4768	5075	11009
nowodworski.....	12517	54795	11712	3486	5106	2335	2382	5616
otwocki.....	20547	82506	20390	5619	8617	3593	3552	8266
wolomiński.....	44833	162899	30746	12322	18382	7727	7443	16328
	21820	83035	18656	5905	8954	3779	3601	8092

TABL. 2 (18). LUDNOŚĆ WEDŁUG PŁCI ORAZ BIOLOGICZNYCH I EDUKACYJNYCH GRUP WIEKU W 2016 R. (dok.)
Stan w dniu 31 XII
POPULATION BY SEX AND BIOLOGICAL AND EDUCATIONAL AGE GROUPS IN 2016 (cont.)
As of 31 XII

WYSZCZEGÓLNIENIE SPECIFICATION o — ogółem total k — w tym kobiety of which females	Biologiczne grupy wieku Biological groups of age			Edukacyjne grupy wieku Educational groups of age				
	0—14 lat	15—64	65 lat i więcej and more	3—6 lat	7—12	13—15	16—18	19—24 lata
Podregion (Subregion)	137608	544442	124715	37215	57916	24120	23930	52839
warszawski zachodni	66998	276566	75230	18144	28331	11643	11611	25965
Powiaty: Powiats:								
grodziski	16010	61640	13997	4381	6754	2812	2807	5980
k	7714	31497	8515	2120	3301	1299	1398	2930
grójcecki	15678	67007	15874	4207	6531	2864	2903	7472
k	7610	32963	9522	2073	3151	1356	1361	3626
piaseczyński	34007	120700	24789	8889	14595	5765	5438	11039
k	16592	62157	14830	4310	7173	2841	2631	5498
pruszkowski	26995	107841	26809	7670	11067	4465	4402	9569
k	13079	55485	16240	3701	5362	2156	2134	4687
sochaczewski	13449	58528	13198	3646	5445	2572	2614	6214
k	6563	29164	7989	1806	2684	1266	1285	3039
warszawski zachodni	19359	77258	17462	5080	8545	3510	3547	7384
k	9502	39264	10386	2512	4189	1675	1715	3616
żyrardowski	12110	51468	12586	3342	4979	2132	2219	5181
k	5938	26036	7748	1622	2471	1050	1087	2569
Podregion (Subregion)	48924	227755	54189	13218	20354	9586	10818	25617
płocki	23779	113510	33001	6368	9917	4617	5309	12499
Powiaty: Powiats:								
gostyński	6364	31439	7879	1657	2745	1304	1426	3567
k	3073	15527	4828	820	1307	625	664	1724
płocki	17300	77351	16519	4485	7454	3495	3764	9648
k	8472	37569	9979	2152	3656	1654	1796	4720
sierpecki	7962	36694	8065	2160	3247	1729	1974	4538
k	3939	17833	5043	1079	1620	816	969	2176
Miasto na prawach powiatu: City with powiat status:								
Płock	17298	82271	21726	4916	6908	3058	3654	7864
k	8295	42581	13151	2317	3334	1522	1880	3879
Podregion (Subregion)	49356	211278	51209	13537	19667	9301	10311	25061
siedlecki	24090	103192	30805	6677	9593	4529	5088	12128
Powiaty: Powiats:								
łosicki	4768	21108	5668	1324	1906	909	992	2714
k	2341	10066	3419	650	909	463	474	1365
siedlecki	13429	56660	12491	3595	5496	2695	2960	7438
k	6589	26462	7479	1777	2690	1315	1412	3592
sokołowski	7874	37091	9909	2133	3158	1552	1807	4505
k	3858	17903	5921	1062	1556	740	935	2127
węgrowski	10469	45308	11048	2867	4135	1982	2239	5588
k	5102	21696	6663	1428	2040	953	1152	2743
Miasto na prawach powiatu: City with powiat status:								
Siedlce	12816	52111	12093	3618	4972	2163	2313	4816
k	6200	27065	7323	1760	2398	1058	1115	2301

TABL. 3 (19). RUCH NATURALNY LUDNOŚCI W 2016 R.
VITAL STATISTICS IN 2016

WYSZCZEGÓLNIENIE SPECIFICATION	Małżeń- stwa <i>Marriages</i>	Urodzenia żywe <i>Live births</i>	Zgony <i>Deaths</i>		Przyrost naturalny <i>Natural increase</i>	Małżeń- stwa <i>Marriages</i>	Urodzenia żywe <i>Live births</i>	Zgony <i>Deaths</i>		Przyrost naturalny <i>Natural increase</i>
			ogółem <i>total</i>	w tym niemowląt <i>of which infants</i>				ogółem <i>total</i>	w tym niemowląt ^a <i>of which infants^a</i>	
			w liczbach bezwzględnych <i>In absolute numbers</i>					na 1000 ludności <i>per 1000 population</i>		
WOJEWÓDZTWO..... <i>VOIVODSHIP</i>	26696	59586	54867	195	4719	4,98	11,12	10,24	3,27	0,88
miasta <i>urban areas</i>	16883	39367	34758	127	4609	4,90	11,43	10,09	3,23	1,34
wieś <i>rural areas</i>	9813	20219	20109	68	110	5,13	10,57	10,51	3,36	0,06
PODREGION (SUBREGION)										
CIECHANOWSKI	1771	3415	3716	16	-301	5,16	9,95	10,83	4,69	-0,88
Powiat ciechanowski	514	886	907	4	-21	5,69	9,82	10,05	4,51	-0,23
Gmina miejska: <i>Urban gmina:</i>										
Ciechanów	214	422	424	2	-2	4,82	9,50	9,54	4,74	-0,05
Gmina miejsko-wiejska: <i>Urban-rural gmina:</i>										
Glinojęck	37	72	89	—	-17	4,61	8,97	11,09	—	-2,12
w tym miasto <i>of which city</i>	17	31	25	—	6	5,55	10,12	8,16	—	1,96
Gminy wiejskie: <i>Rural gminas:</i>										
Ciechanów	40	73	63	1	10	5,77	10,53	9,09	13,70	1,44
Golymin-Ośrodek	17	45	40	—	5	4,34	11,50	10,22	—	1,28
Grudusk	22	27	42	—	-15	5,91	7,25	11,28	—	-4,03
Ojrzeń	78	47	50	—	-3	17,98	10,84	11,53	—	-0,69
Opinogóra Górna	43	78	56	—	22	7,17	13,00	9,33	—	3,67
Regimin	24	51	65	—	-14	4,75	10,10	12,87	—	-2,77
Sońsk	39	71	78	1	-7	4,97	9,04	9,93	14,08	-0,89
Powiat mławski	386	745	751	5	-6	5,24	10,11	10,19	6,71	-0,08
Gmina miejska: <i>Urban gmina:</i>										
Mława	160	325	260	1	65	5,15	10,46	8,37	3,08	2,09
Gminy wiejskie: <i>Rural gminas:</i>										
Dzierzgowo	20	31	34	—	-3	6,23	9,66	10,60	—	-0,94
Lipowiec Kościelny	23	34	53	1	-19	4,70	6,95	10,83	29,41	-3,88
Radzanów	11	39	55	—	-16	3,24	11,50	16,22	—	-4,72
Strzegowo	46	82	87	—	-5	5,97	10,65	11,30	—	-0,65
Stupsk	36	49	63	—	-14	7,24	9,86	12,67	—	-2,82
Szreńsk	23	37	47	—	-10	5,38	8,65	10,99	—	-2,34
Szydłowo	20	39	55	—	-16	4,30	8,38	11,82	—	-3,44
Wieczfonia Kościelna	22	51	41	—	10	5,30	12,29	9,88	—	2,41
Wiśniewo	25	58	56	3	2	4,65	10,79	10,42	51,72	0,37
Powiat płoński	426	863	1066	1	-203	4,84	9,80	12,11	1,16	-2,31
Gminy miejskie: <i>Urban gminas:</i>										
Płońsk	98	213	216	—	-3	4,40	9,57	9,71	—	-0,13
Raciąż	18	37	52	—	-15	3,98	8,19	11,50	—	-3,32
Gminy wiejskie: <i>Rural gminas:</i>										
Baboszewo	47	85	110	—	-25	5,83	10,55	13,65	—	-3,10
Czerwińsk nad Wisłą	39	65	96	—	-31	4,99	8,32	12,29	—	-3,97
Dzierżążnia	23	39	52	—	-13	6,14	10,41	13,88	—	-3,47
Joniec	11	23	34	—	-11	4,22	8,82	13,04	—	-4,22
Naruszewo	29	57	85	—	-28	4,52	8,89	13,26	—	-4,37
Nowe Miasto	17	48	68	—	-20	3,63	10,25	14,52	—	-4,27
Płońsk	32	69	79	—	-10	4,11	8,86	10,15	—	-1,28
Raciąż	50	96	126	1	-30	5,83	11,20	14,70	10,42	-3,50
Sochocin	41	57	74	—	-17	6,94	9,65	12,53	—	-2,88
Zaluski	21	74	74	—	0	3,68	12,97	12,97	—	0,00

^a Na 1000 urodzeń żywych.

^a Per 1000 live births.

TABL. 3 (19). RUCH NATURALNY LUDNOŚCI W 2016 R. (cd.)
 VITAL STATISTICS IN 2016 (cont.)

WYSZCZEGÓLNIENIE SPECIFICATION	Małżeń- stwa Marriages	Urodzenia żywe Live births	Zgony Deaths		Przyrost naturalny Natural increase	Małżeń- stwa Marriages	Urodzenia żywe Live births	Zgony Deaths		Przyrost naturalny Natural increase
			ogółem total	w tym niemowląt of which infants				ogółem total	w tym niemowląt ^a of which infants ^a	
			w liczbach bezwzględnych in absolute numbers					na 1000 ludności per 1000 population		
PODREGION (SUBREGION) CIECHANOWSKI (dok.) (cont.)										
Powiat pułtuski.....	237	529	544	5	-15	4,59	10,26	10,55	9,45	-0,29
Gmina miejsko-wiejska: Urban-rural gmina:										
Pułtusk.....	104	236	211	4	25	4,27	9,69	8,66	16,95	1,03
w tym miasto of which city..	86	188	173	3	15	4,46	9,75	8,98	15,96	0,78
Gminy wiejskie: Rural gminas:										
Gzy.....	18	41	46	—	-5	4,66	10,61	11,91	—	-1,29
Obryte.....	19	56	67	—	-11	3,91	11,52	13,78	—	-2,26
Pokrzywnica.....	23	58	58	—	0	4,65	11,73	11,73	—	0,00
Świercze.....	30	35	57	—	-22	6,45	7,53	12,26	—	-4,73
Winnica.....	16	48	48	—	0	3,91	11,72	11,72	—	0,00
Zatory.....	27	55	57	1	-2	5,61	11,42	11,84	18,18	-0,42
Powiat żuromiński.....	208	392	448	1	-56	5,25	9,90	11,31	2,55	-1,41
Gminy miejsko-wiejskie: Urban-rural gminas:										
Bieżeń.....	21	36	60	—	-24	4,06	6,97	11,61	—	-4,64
w tym miasto of which city..	8	18	25	—	-7	4,19	9,42	13,09	—	-3,66
Żuromin.....	82	139	140	—	-1	5,61	9,51	9,58	—	-0,07
w tym miasto of which city..	49	82	77	—	5	5,45	9,12	8,57	—	0,56
Gminy wiejskie: Rural gminas:										
Kuczbork-Osada.....	22	55	55	—	0	4,53	11,32	11,32	—	0,00
Lubowidz.....	31	73	92	—	-19	4,41	10,39	13,09	—	-2,70
Lutocin.....	27	41	60	—	-19	6,16	9,36	13,70	—	-4,34
Siemiątkowo.....	25	48	41	1	7	7,01	13,47	11,50	20,83	1,96
PODREGION (SUBREGION) OSTROŁĘCKI.....	2051	4033	3848	10	185	5,29	10,41	9,93	2,48	0,48
Powiat makowski.....	257	454	531	1	-77	5,61	9,90	11,58	2,20	-1,68
Gmina miejska: Urban gmina:										
Maków Mazowiecki.....	47	83	112	—	-29	4,73	8,35	11,27	—	-2,92
Gmina miejsko-wiejska: Urban-rural gmina:										
Różan.....	27	31	40	—	-9	6,07	6,97	8,99	—	-2,02
w tym miasto of which city..	21	21	21	—	0	7,68	7,68	7,68	—	0,00
Gminy wiejskie: Rural gminas:										
Czerwonka.....	13	22	30	—	-8	4,82	8,16	11,13	—	-2,97
Karniewo.....	33	52	49	—	3	6,30	9,92	9,35	—	0,57
Krasnosielc.....	41	68	75	—	-7	6,34	10,52	11,60	—	-1,08
Młynarze.....	20	26	12	—	14	11,34	14,74	6,80	—	7,94
Pioniawy-Bramura.....	20	53	78	1	-25	3,60	9,55	14,05	18,87	-4,50
Rzewnie.....	18	32	35	—	-3	6,77	12,04	13,17	—	-1,13
Sypniewo.....	20	40	52	—	-12	5,95	11,90	15,47	—	-3,57
Szelków.....	18	47	48	—	-1	4,84	12,63	12,90	—	-0,27
Powiat ostrołęcki.....	474	943	782	1	161	5,35	10,65	8,83	1,06	1,82
Gmina miejsko-wiejska: Urban-rural gmina:										
Myszyniec.....	51	121	96	—	25	4,85	11,51	9,13	—	2,38
w tym miasto of which city..	15	34	23	—	11	4,44	10,06	6,80	—	3,25

a Na 1000 urodzeń żywych.

a Per 1000 live births.

TABL. 3 (19). RUCH NATURALNY LUDNOŚCI W 2016 R. (cd.)
 VITAL STATISTICS IN 2016 (cont.)

WYSZCZEGÓLNIENIE SPECIFICATION	Małżeń- stwa <i>Marriages</i>	Urodzenia żywe <i>Live births</i>	Zgony <i>Deaths</i>		Przyrost naturalny <i>Natural increase</i>	Małżeń- stwa <i>Marriages</i>	Urodzenia żywe <i>Live births</i>	Zgony <i>Deaths</i>		Przyrost naturalny <i>Natural increase</i>
			ogółem <i>total</i>	w tym niemowląt <i>of which infants</i>				ogółem <i>total</i>	w tym niemowląt ^a <i>of which infants^a</i>	
			w liczbach bezwzględnych <i>In absolute numbers</i>					na 1000 ludności <i>per 1000 population</i>		
PODREGION (SUBREGION)										
OSTROLEŃCKI (cd.) (cont.)										
Powiat ostrołęcki (dok.) (cont.)										
Gminy wiejskie: <i>Rural gminas:</i>										
Baranowo	35	70	79	—	-9	5,25	10,51	11,86	—	-1,35
Czarnia	13	28	25	—	3	4,93	10,62	9,48	—	1,14
Czerwin	27	45	56	—	-11	5,25	8,75	10,89	—	-2,14
Goworowo	41	102	99	—	3	4,84	12,03	11,68	—	0,35
Kadzido	58	132	95	—	37	5,06	11,52	8,29	—	3,23
Lelis	71	110	56	—	54	7,52	11,66	5,93	—	5,72
Łyse	34	77	66	—	11	4,04	9,14	7,83	—	1,31
Olszewo-Borki	52	106	81	—	25	5,00	10,20	7,79	—	2,41
Rzekuń	55	111	82	1	29	5,23	10,55	7,79	9,01	2,76
Troszyn	37	41	47	—	-6	7,61	8,43	9,66	—	-1,23
Powiat ostrowski	356	680	826	2	-146	4,83	9,22	11,20	2,94	-1,98
Gmina miejska: <i>Urban gmina:</i>										
Ostrów Mazowiecka	103	224	197	1	27	4,53	9,85	8,66	4,46	1,19
Gmina miejsko-wiejska: <i>Urban-rural gmina:</i>										
Brok	8	21	42	—	-21	2,77	7,27	14,53	—	-7,27
w tym miasto <i>of which city..</i>	5	12	26	—	-14	2,56	6,14	13,30	—	-7,16
Gminy wiejskie: <i>Rural gminas:</i>										
Andrzejewo	25	44	57	—	-13	5,94	10,46	13,55	—	-3,09
Boguty-Pianki	16	24	33	—	-9	6,00	9,00	12,38	—	-3,38
Malkinia Góra	49	105	139	—	-34	4,14	8,86	11,73	—	-2,87
Nur	14	29	50	—	-21	5,00	10,36	17,86	—	-7,50
Ostrów Mazowiecka	65	117	123	1	-6	5,04	9,06	9,53	8,55	-0,46
Stary Lubotyń	26	36	61	—	-25	6,89	9,54	16,17	—	-6,63
Szulborze Wielkie	12	17	27	—	-10	6,94	9,83	15,61	—	-5,78
Wąsowo	23	37	45	—	-8	5,21	8,38	10,20	—	-1,81
Zaręby Kościelne	15	26	52	—	-26	3,98	6,89	13,79	—	-6,89
Powiat przasnyski	290	588	597	3	-9	5,47	11,09	11,26	5,10	-0,17
Gmina miejska: <i>Urban gmina:</i>										
Przasnysz	98	179	185	1	-6	5,69	10,39	10,74	5,59	-0,35
Gmina miejsko-wiejska: <i>Urban-rural gmina:</i>										
Chorzele	57	116	108	1	8	5,58	11,35	10,57	8,62	0,78
w tym miasto <i>of which city..</i>	17	32	32	—	0	5,59	10,52	10,52	—	0,00
Gminy wiejskie: <i>Rural gminas:</i>										
Czernice Borowe	22	34	50	—	-16	5,69	8,79	12,93	—	-4,14
Jednoróżec	24	74	79	—	-5	3,34	10,31	11,01	—	-0,70
Krasne	11	46	56	—	-10	2,97	12,43	15,13	—	-2,70
Krzynowłoga Mała	24	39	30	—	9	6,81	11,07	8,52	—	2,56
Przasnysz	54	100	89	1	11	7,38	13,66	12,16	10,00	1,50
Powiat wyszkowski	410	844	672	1	172	5,54	11,41	9,08	1,18	2,33
Gmina miejsko-wiejska: <i>Urban-rural gmina:</i>										
Wyszków	222	482	310	1	172	5,65	12,27	7,89	2,07	4,38
w tym miasto <i>of which city..</i>	153	325	208	—	117	5,65	12,00	7,68	—	4,32

^a Na 1000 urodzeń żywych.

^a Per 1000 live births.

TABL. 3 (19). RUCH NATURALNY LUDNOŚCI W 2016 R. (cd.)
 VITAL STATISTICS IN 2016 (cont.)

WYSZCZEGÓLNIENIE SPECIFICATION	Mażeń- stwa Marriages	Urodzenia żywe Live births	Zgony Deaths		Przyrost naturalny Natural increase	Mażeń- stwa Marriages	Urodzenia żywe Live births	Zgony Deaths		Przyrost naturalny Natural increase
			ogółem total	w tym niemowląt of which infants				ogółem total	w tym niemowląt ^a of which infants ^a	
PODREGION (SUBREGION)										
OSTROŁĘCKI (dok.) (cont.)										
Powiat wyszkowski (dok.) (cont.)										
Gminy wiejskie: Rural gminas:										
Brańszczyk	34	97	100	—	-3	4,06	11,59	11,95	—	-0,36
Długosiodło	48	77	79	—	-2	6,10	9,78	10,03	—	-0,25
Rząśnik	46	70	65	—	5	6,56	9,98	9,26	—	0,71
Somianka	31	60	67	—	-7	5,55	10,73	11,99	—	-1,25
Zabrodzie	29	58	51	—	7	4,96	9,91	8,71	—	1,20
Miasto na prawach powiatu (City with powiat status)										
Ostrołęka	264	524	440	2	84	5,04	10,00	8,40	3,82	1,60
PODREGION (SUBREGION)										
RADOMSKI	3111	5939	6681	17	-742	5,05	9,64	10,85	2,86	-1,20
Powiat białobrzęski	209	361	363	1	-2	6,23	10,76	10,82	2,77	-0,06
Gminy miejsko-wiejskie: Urban-rural gminas:										
Białobrzegi	51	105	92	—	13	4,91	10,11	8,86	—	1,25
w tym miasto of which city...	35	63	63	—	0	4,96	8,93	8,93	—	0,00
Wysmierzyce	19	21	31	—	-10	6,74	7,45	11,00	—	-3,55
w tym miasto of which city...	4	7	7	—	0	4,35	7,61	7,61	—	0,00
Gminy wiejskie: Rural gminas:										
Promna	46	58	63	—	-5	8,28	10,44	11,34	—	-0,90
Radzanów	25	49	41	1	8	6,44	12,62	10,56	20,41	2,06
Stara Błotnica	34	69	45	—	24	6,47	13,14	8,57	—	4,57
Stromiec	34	59	91	—	-32	6,01	10,43	16,08	—	-5,65
Powiat kozienicki	312	566	709	2	-143	5,10	9,26	11,60	3,53	-2,34
Gmina miejsko-wiejska: Urban-rural gmina:										
Kozienice	147	274	314	1	-40	4,89	9,11	10,45	3,65	-1,33
w tym miasto of which city...	90	162	190	—	-28	5,06	9,11	10,69	—	-1,58
Gminy wiejskie: Rural gminas:										
Garbatka-Letnisko	30	53	55	—	-2	5,84	10,32	10,71	—	-0,39
Głowaczów	43	65	92	—	-27	5,92	8,94	12,66	—	-3,71
Gniewoszków	10	41	54	—	-13	2,53	10,36	13,65	—	-3,29
Grabów nad Pilicą	18	35	46	—	-11	4,61	8,97	11,79	—	-2,82
Magnuszew	39	75	86	1	-11	5,75	11,05	12,67	13,33	-1,62
Sieciechów	25	23	62	—	-39	6,23	5,73	15,44	—	-9,71
Powiat lipski	181	290	503	1	-213	5,19	8,31	14,42	3,45	-6,11
Gmina miejsko-wiejska: Urban-rural gmina:										
Lipsko	62	91	124	—	-33	5,48	8,05	10,96	—	-2,92
w tym miasto of which city...	26	44	55	—	-11	4,58	7,75	9,69	—	-1,94
Gminy wiejskie: Rural gminas:										
Chotcza	7	12	47	—	-35	2,98	5,10	19,98	—	-14,88
Ciepielów	26	59	82	—	-23	4,61	10,45	14,53	—	-4,08
Rzeczniów	27	42	74	—	-32	5,98	9,30	16,38	—	-7,08
Siemno	42	52	80	1	-28	7,01	8,68	13,35	19,23	-4,67
Solec nad Wisłą	17	34	96	—	-62	3,35	6,71	18,93	—	-12,23

^a Na 1000 urodzeń żywych.
^a Per 1000 live births.

TABL. 3 (19). RUCH NATURALNY LUDNOŚCI W 2016 R. (cd.)
VITAL STATISTICS IN 2016 (cont.)

WYSZCZEGÓLNIENIE SPECIFICATION	Małżeń- stwa <i>Marriages</i>	Urodzenia żywe <i>Live births</i>	Zgony <i>Deaths</i>		Przyrost naturalny <i>Natural increase</i>	Małżeń- stwa <i>Marriages</i>	Urodzenia żywe <i>Live births</i>	Zgony <i>Deaths</i>		Przyrost naturalny <i>Natural increase</i>
			ogółem <i>total</i>	w tym niemowląt <i>of which infants</i>				ogółem <i>total</i>	w tym niemowląt ^a <i>of which infants^a</i>	
			w liczbach bezwzględnych <i>In absolute numbers</i>					na 1000 ludności <i>per 1000 population</i>		
PODREGION (SUBREGION) RADOMSKI (cd.) (cont.)										
Powiat przysuski	258	364	516	1	-152	6,09	8,59	12,17	2,75	-3,59
Gmina miejsko-wiejska: <i>Urban-rural gmina:</i>										
Przysucha	72	95	126	—	-31	5,94	7,84	10,40	—	-2,56
w tym miasto <i>of which city...</i>	36	35	53	—	-18	5,99	5,83	8,82	—	-3,00
Gminy wiejskie: <i>Rural gminas:</i>										
Borkowice	22	40	72	—	-32	5,12	9,30	16,75	—	-7,44
Gielniów	25	29	56	—	-27	5,40	6,26	12,09	—	-5,83
Kłwów	19	34	46	—	-12	5,52	9,88	13,36	—	-3,49
Odrzywół	31	32	55	—	-23	7,94	8,20	14,09	—	-5,89
Potworów	24	43	59	—	-16	5,61	10,05	13,79	—	-3,74
Rusinów	20	40	42	—	-2	4,63	9,25	9,72	—	-0,46
Wieniawa	45	51	60	1	-9	8,34	9,45	11,12	19,61	-1,67
Powiat radomski	757	1546	1475	3	71	5,00	10,21	9,74	1,94	0,47
Gmina miejska: <i>Urban gmina:</i>										
Pionki	89	142	183	—	-41	4,72	7,53	9,71	—	-2,18
Gminy miejsko-wiejskie: <i>Urban-rural gminas:</i>										
Itża	83	123	196	1	-73	5,54	8,21	13,09	8,13	-4,87
w tym miasto <i>of which city...</i>	32	28	56	—	-28	6,51	5,69	11,39	—	-5,69
Skaryszew	64	172	131	—	41	4,43	11,90	9,06	—	2,84
w tym miasto <i>of which city...</i>	20	52	51	—	1	4,60	11,97	11,73	—	0,23
Gminy wiejskie: <i>Rural gminas:</i>										
Gózd	54	118	55	1	63	6,24	13,64	6,36	8,47	7,28
Jastrzębia	38	95	60	—	35	5,47	13,68	8,64	—	5,04
Jedlińsk	79	173	146	1	27	5,54	12,13	10,24	5,78	1,89
Jedlnia-Letnisko	55	110	133	—	-23	4,37	8,74	10,57	—	-1,83
Kowala	46	121	73	—	48	3,85	10,12	6,10	—	4,01
Pionki	52	76	112	—	-36	5,18	7,57	11,16	—	-3,59
Przytyk	35	69	94	—	-25	4,80	9,47	12,90	—	-3,43
Wierzbica	53	100	119	—	-19	5,35	10,09	12,01	—	-1,92
Wolanów	45	99	71	—	28	5,11	11,23	8,06	—	3,18
Zakrzew	64	148	102	—	46	5,03	11,64	8,02	—	3,62
Powiat szydlowiecki	204	382	412	1	-30	5,08	9,51	10,26	2,62	-0,75
Gmina miejsko-wiejska: <i>Urban-rural gmina:</i>										
Szydłowiec	103	182	175	1	7	5,43	9,60	9,23	5,49	0,37
w tym miasto <i>of which city...</i>	57	110	100	—	10	4,79	9,24	8,40	—	0,84
Gminy wiejskie: <i>Rural gminas:</i>										
Chlewiska	22	48	83	—	-35	3,62	7,90	13,66	—	-5,76
Jastrząb	25	50	51	—	-1	4,77	9,55	9,74	—	-0,19
Mirów	18	42	41	—	1	4,62	10,77	10,52	—	0,26
Orońsko	36	60	62	—	-2	6,01	10,02	10,35	—	-0,33
Powiat zwoleński	172	371	430	—	-59	4,69	10,11	11,72	—	-1,61
Gmina miejsko-wiejska: <i>Urban-rural gmina:</i>										
Zwoleń	69	155	150	—	5	4,51	10,14	9,81	—	0,33
w tym miasto <i>of which city...</i>	39	79	77	—	2	4,91	9,95	9,70	—	0,25

^a Na 1000 urodzeń żywych.

^a Per 1000 live births.

TABL. 3 (19). RUCH NATURALNY LUDNOŚCI W 2016 R. (cd.)
 VITAL STATISTICS IN 2016 (cont.)

WYSZCZEGÓLNIENIE SPECIFICATION	Małżeń- stwa Marriages	Urodzenia żywe Live births	Zgony Deaths		Przyrost naturalny Natural increase	Małżeń- stwa Marriages	Urodzenia żywe Live births	Zgony Deaths		Przyrost naturalny Natural increase
			ogółem total	w tym niemowląt of which infants ^a				ogółem total	w tym niemowląt ^a of which infants ^a	
PODREGION (SUBREGION)										
RADOMSKI (dok.) (cont.)										
Powiat zwoleński (dok.) (cont.)										
Gminy wiejskie: <i>Rural gminas:</i>										
Kazanów	22	55	61	—	-6	4,81	12,04	13,35	—	-1,31
Policzna	33	50	89	—	-39	5,83	8,84	15,73	—	-6,89
Przyłęk	33	54	88	—	-34	5,25	8,59	14,00	—	-5,41
Tczów	15	57	42	—	15	3,06	11,64	8,57	—	3,06
Miasto na prawach powiatu (City with powiat status)										
Radom	1018	2059	2273	8	-214	4,72	9,55	10,54	3,89	-0,99
PODREGION (SUBREGION)										
M.ST. WARSZAWA	8732	20980	18512	71	2468	4,99	12,00	10,58	3,38	1,41
Miasto na prawach powiatu (City with powiat status)										
m.st. Warszawa	8732	20980	18512	71	2468	4,99	12,00	10,58	3,38	1,41
PODREGION (SUBREGION)										
WARSZAWSKI WSCHODNI	4022	9677	7477	22	2200	4,94	11,90	9,19	2,27	2,70
Powiat garwoliński	641	1366	1089	2	277	5,89	12,56	10,01	1,46	2,55
Gminy miejskie: <i>Urban gminas:</i>										
Garwolin	108	228	125	—	103	6,25	13,19	7,23	—	5,96
Łaskarzew	18	59	43	—	16	3,68	12,06	8,79	—	3,27
Gminy miejsko-wiejskie: <i>Urban-rural gminas:</i>										
Pilawa	40	127	87	—	40	3,66	11,63	7,97	—	3,66
w tym miasto <i>of which city...</i>	15	54	33	—	21	3,31	11,90	7,27	—	4,63
Żelechów	59	117	85	1	32	7,05	13,98	10,16	8,55	3,82
w tym miasto <i>of which city...</i>	26	46	32	—	14	6,43	11,37	7,91	—	3,46
Gminy wiejskie: <i>Rural gminas:</i>										
Borowie	24	68	49	—	19	4,61	13,06	9,41	—	3,65
Garwolin	70	164	102	—	62	5,35	12,54	7,80	—	4,74
Górzno	55	94	71	1	23	8,54	14,59	11,02	10,64	3,57
Łaskarzew	33	69	59	—	10	5,97	12,48	10,67	—	1,81
Maciejowice	42	58	77	—	-19	5,95	8,22	10,92	—	-2,69
Miastków Kościelny	31	66	72	—	-6	6,33	13,47	14,70	—	-1,22
Parysów	27	52	59	—	-7	6,60	12,71	14,43	—	-1,71
Sobolew	50	123	84	—	39	6,07	14,94	10,21	—	4,74
Trojanów	48	83	97	—	-14	6,47	11,18	13,07	—	-1,89
Wilga	36	58	79	—	-21	6,74	10,85	14,78	—	-3,93
Powiat legionowski	508	1209	880	6	329	4,46	10,62	7,73	4,96	2,89
Gmina miejska: <i>Urban gmina:</i>										
Legionowo	220	551	473	5	78	4,06	10,17	8,73	9,07	1,44
Gmina miejsko-wiejska: <i>Urban-rural gmina:</i>										
Serock	66	157	112	—	45	4,65	11,07	7,90	—	3,17
w tym miasto <i>of which city...</i>	26	62	44	—	18	6,10	14,54	10,32	—	4,22
Gminy wiejskie: <i>Rural gminas:</i>										
Jabłonna	83	218	113	1	105	4,49	11,78	6,11	4,59	5,68
Nieporęt	66	135	95	—	40	4,69	9,60	6,75	—	2,84
Wieliszew	73	148	87	—	61	5,65	11,45	6,73	—	4,72

^a Na 1000 urodzeń żywych.

^a Per 1000 live births.

TABL. 3 (19). RUCH NATURALNY LUDNOŚCI W 2016 R. (cd.)
 VITAL STATISTICS IN 2016 (cont.)

WYSZCZEGÓLNIENIE SPECIFICATION	Małżeń- stwa <i>Marriages</i>	Urodzenia żywe <i>Live births</i>	Zgony <i>Deaths</i>		Przyrost naturalny <i>Natural increase</i>	Małżeń- stwa <i>Marriages</i>	Urodzenia żywe <i>Live births</i>	Zgony <i>Deaths</i>		Przyrost naturalny <i>Natural increase</i>
			ogółem <i>total</i>	w tym niemowląt <i>of which infants</i>				ogółem <i>total</i>	w tym niemowląt ^a <i>of which infants^a</i>	
			w liczbach bezwzględnych <i>In absolute numbers</i>					na 1000 ludności <i>per 1000 population</i>		
PODREGION (SUBREGION)										
WARSZAWSKI WSCHODNI (cd.) (cont.)										
Powiat miński	748	1668	1474	2	194	4,93	10,98	9,71	1,20	1,28
Gminy miejskie: <i>Urban gminas:</i>										
Mińsk Mazowiecki	199	456	356	1	100	4,93	11,29	8,81	2,19	2,48
Sulejówek	83	201	182	—	19	4,26	10,31	9,34	—	0,97
Gminy miejsko-wiejskie: <i>Urban-rural gminas:</i>										
Halinów	61	162	133	—	29	3,90	10,36	8,50	—	1,85
w tym miasto <i>of which city...</i>	13	43	17	—	26	3,51	11,60	4,59	—	7,01
Kaluszyn	36	67	63	—	4	6,08	11,31	10,64	—	0,68
w tym miasto <i>of which city...</i>	19	33	19	—	14	6,52	11,32	6,52	—	4,80
Mrozy	48	112	121	1	-9	5,51	12,86	13,89	8,93	-1,03
w tym miasto <i>of which city...</i>	15	45	36	1	9	4,23	12,69	10,15	22,22	2,54
Gminy wiejskie: <i>Rural gminas:</i>										
Cegłów	26	66	89	—	-23	4,20	10,66	14,38	—	-3,72
Dębe Wielkie	39	117	67	—	50	3,94	11,81	6,76	—	5,05
Dobre	34	56	65	—	-9	5,65	9,30	10,80	—	-1,50
Jakubów	20	56	61	—	-5	3,96	11,10	12,09	—	-0,99
Łatowicz	23	48	57	—	-9	4,23	8,82	10,47	—	-1,65
Mińsk Mazowiecki	90	156	134	—	22	6,01	10,42	8,95	—	1,47
Siennica	47	89	84	—	5	6,34	12,00	11,32	—	0,67
Stanisławów	42	82	62	—	20	6,26	12,23	9,25	—	2,98
Powiat nowodworski	371	831	808	4	23	4,71	10,54	10,25	4,81	0,29
Gmina miejska: <i>Urban gmina:</i>										
Nowy Dwór Mazowiecki	137	297	288	2	9	4,83	10,47	10,16	6,73	0,32
Gminy miejsko-wiejskie: <i>Urban-rural gminas:</i>										
Nasielsk	102	223	194	—	29	5,14	11,23	9,77	—	1,46
w tym miasto <i>of which city...</i>	40	99	74	—	25	5,22	12,92	9,66	—	3,26
Zakroczym	28	65	69	—	-4	4,54	10,54	11,19	—	-0,65
w tym miasto <i>of which city...</i>	14	32	46	—	-14	4,30	9,82	14,12	—	-4,30
Gminy wiejskie: <i>Rural gminas:</i>										
Czosnów	35	94	99	—	-5	3,55	9,52	10,03	—	-0,51
Leoncin	27	59	58	2	1	4,86	10,62	10,44	33,90	0,18
Pomiechówek	42	93	100	—	-7	4,65	10,30	11,07	—	-0,78
Powiat otwocki	575	1396	1249	4	147	4,66	11,32	10,13	2,87	1,19
Gminy miejskie: <i>Urban gminas:</i>										
Józefów	85	171	164	1	7	4,19	8,43	8,08	5,85	0,34
Otwock	206	510	531	1	-21	4,57	11,33	11,79	1,96	-0,47
Gmina miejsko-wiejska: <i>Urban-rural gmina:</i>										
Karczew	72	189	156	1	33	4,52	11,87	9,80	5,29	2,07
w tym miasto <i>of which city...</i>	45	110	105	1	5	4,50	11,00	10,50	9,09	0,50
Gminy wiejskie: <i>Rural gminas:</i>										
Celestynów	59	142	96	1	46	5,07	12,20	8,25	7,04	3,95
Kolbiel	45	114	95	—	19	5,52	13,99	11,66	—	2,33
Osieck	15	47	44	—	3	4,21	13,18	12,34	—	0,84
Sobienie-Jeziory	43	71	81	—	-10	6,76	11,17	12,74	—	-1,57
Wiązowna	50	152	82	—	70	4,05	12,32	6,65	—	5,67

^a Na 1000 urodzeń żywych.

^a Per 1000 live births.

TABL. 3 (19). RUCH NATURALNY LUDNOŚCI W 2016 R. (cd.)
 VITAL STATISTICS IN 2016 (cont.)

WYSZCZEGÓLNIENIE SPECIFICATION	Małżeń- stwa Marriages	Urodzenia żywe Live births	Zgony Deaths		Przyrost naturalny Natural increase	Małżeń- stwa Marriages	Urodzenia żywe Live births	Zgony Deaths		Przyrost naturalny Natural increase
			ogółem total	w tym niemowląt of which infants				ogółem total	w tym niemowląt ^a of which infants ^a	
			w liczbach bezwzględnych in absolute numbers					na 1000 ludności per 1000 population		
PODREGION (SUBREGION) WARSZAWSKI WSCHODNI (dok.) (cont.)										
Powiat wołomiński	1179	3207	1977	4	1230	4,98	13,54	8,34	1,25	5,19
Gminy miejskie: <i>Urban gminas:</i>										
Kobyłka	118	318	158	—	160	5,32	14,32	7,12	—	7,21
Marki	137	462	207	—	255	4,39	14,82	6,64	—	8,18
Ząbki	191	638	204	—	434	5,56	18,57	5,94	—	12,63
Zielonka	84	167	164	—	3	4,80	9,54	9,37	—	0,17
Gminy miejsko-wiejskie: <i>Urban-rural gminas:</i>										
Radzymin	136	359	203	1	156	5,25	13,85	7,83	2,79	6,02
w tym miasto <i>of which city...</i>	67	207	93	1	114	5,47	16,91	7,60	4,83	9,31
Tłuszcz	92	235	193	1	42	4,64	11,86	9,74	4,26	2,12
w tym miasto <i>of which city...</i>	42	96	77	1	19	5,21	11,92	9,56	10,42	2,36
Wołomin	248	636	470	2	166	4,79	12,29	9,08	3,14	3,21
w tym miasto <i>of which city...</i>	200	456	367	1	89	5,36	12,23	9,84	2,19	2,39
Gminy wiejskie: <i>Rural gminas:</i>										
Dąbrówka	43	103	81	—	22	5,41	12,96	10,19	—	2,77
Jadów	44	80	94	—	-14	5,79	10,52	12,37	—	-1,84
Klembów	44	98	93	—	5	4,55	10,13	9,61	—	0,52
Poświętne	29	79	68	—	11	4,70	12,80	11,02	—	1,78
Strachówka	13	32	42	—	-10	4,70	11,57	15,19	—	-3,62
PODREGION (SUBREGION) WARSZAWSKI ZACHODNI...	3736	9012	7702	30	1310	4,64	11,20	9,57	3,33	1,63
Powiat grodziski	434	988	876	2	112	4,75	10,82	9,60	2,02	1,23
Gminy miejskie: <i>Urban gminas:</i>										
Milanówek	76	143	179	—	-36	4,63	8,71	10,90	—	-2,19
Podkowa Leśna	17	30	40	—	-10	4,39	7,74	10,33	—	-2,58
Gmina miejsko-wiejska: <i>Urban-rural gmina:</i>										
Grodzisk Mazowiecki	212	519	418	2	101	4,65	11,38	9,17	3,85	2,21
w tym miasto <i>of which city...</i>	137	377	318	1	59	4,50	12,38	10,44	2,65	1,94
Gminy wiejskie: <i>Rural gminas:</i>										
Baranów	25	54	58	—	-4	4,78	10,33	11,10	—	-0,77
Jaktorów	64	135	97	—	38	5,41	11,42	8,20	—	3,21
Żabia Wola	40	107	84	—	23	4,80	12,83	10,07	—	2,76
Powiat grójcecki	483	987	1110	5	-123	4,90	10,02	11,26	5,07	-1,25
Gminy miejsko-wiejskie: <i>Urban-rural gminas:</i>										
Grójec	105	270	247	1	23	4,11	10,57	9,67	3,70	0,90
w tym miasto <i>of which city...</i>	74	182	155	—	27	4,46	10,96	9,33	—	1,63
Mogielnica	61	78	135	—	-57	6,92	8,85	15,32	—	-6,47
w tym miasto <i>of which city...</i>	16	26	41	—	-15	6,91	11,23	17,70	—	-6,48
Nowe Miasto nad Pilicą	44	62	126	1	-64	5,56	7,84	15,93	16,13	-8,09
w tym miasto <i>of which city...</i>	19	32	51	1	-19	4,93	8,31	13,24	31,25	-4,93
Warka	97	207	184	2	23	5,05	10,77	9,57	9,66	1,20
w tym miasto <i>of which city...</i>	54	129	106	1	23	4,55	10,88	8,94	7,75	1,94

a Na 1000 urodzeń żywych.

a Per 1000 live births.

TABL. 3 (19). RUCH NATURALNY LUDNOŚCI W 2016 R. (cd.)
 VITAL STATISTICS IN 2016 (cont.)

WYSZCZEGÓLNIENIE SPECIFICATION	Małżeń- stwa <i>Marriages</i>	Urodzenia żywe <i>Live births</i>	Zgony <i>Deaths</i>		Przyrost naturalny <i>Natural increase</i>	Małżeń- stwa <i>Marriages</i>	Urodzenia żywe <i>Live births</i>	Zgony <i>Deaths</i>		Przyrost naturalny <i>Natural increase</i>
			ogółem <i>total</i>	w tym niemowląt <i>of which infants</i>				ogółem <i>total</i>	w tym niemowląt ^a <i>of which infants^a</i>	
			w liczbach bezwzględnych <i>In absolute numbers</i>					na 1000 ludności <i>per 1000 population</i>		
PODREGION (SUBREGION)										
WARSZAWSKI ZACHODNI (cd.) (cont.)										
Powiat grójecki (dok.) (cont.)										
Gminy wiejskie: <i>Rural gminas:</i>										
Belsk Duży.....	30	46	80	—	-34	4,57	7,00	12,18	—	-5,18
Błędów.....	27	74	106	1	-32	3,56	9,77	13,99	13,51	-4,22
Chynów.....	44	102	103	—	-1	4,49	10,40	10,50	—	-0,10
Goszczyn.....	16	34	28	—	6	5,38	11,42	9,41	—	2,02
Jasieniec.....	29	52	64	—	-12	5,38	9,65	11,88	—	-2,23
Pniewy.....	30	62	37	—	25	6,31	13,04	7,78	—	5,26
Powiat piaseczyński.....	814	2348	1456	8	892	4,56	13,16	8,16	3,41	5,00
Gminy miejsko-wiejskie: <i>Urban-rural gminas:</i>										
Góra Kalwaria.....	118	301	281	1	20	4,48	11,43	10,67	3,32	0,76
w tym miasto <i>of which city...</i>	50	132	144	1	-12	4,22	11,14	12,16	7,58	-1,01
Konstancin-Jeziorna.....	102	255	272	—	-17	4,11	10,28	10,97	—	-0,69
w tym miasto <i>of which city...</i>	73	165	196	—	-31	4,23	9,56	11,36	—	-1,80
Piaseczno.....	370	1133	577	5	556	4,60	14,08	7,17	4,41	6,91
w tym miasto <i>of which city...</i>	237	742	348	2	394	5,07	15,88	7,45	2,70	8,43
Tarczyn.....	70	143	120	—	23	6,17	12,60	10,58	—	2,03
w tym miasto <i>of which city...</i>	21	73	43	—	30	5,15	17,90	10,54	—	7,35
Gminy wiejskie: <i>Rural gminas:</i>										
Lesznowola.....	98	398	121	1	277	3,93	15,97	4,85	2,51	11,11
Prażmów.....	56	118	85	1	33	5,30	11,17	8,04	8,47	3,12
Powiat pruszkowski.....	729	1785	1457	4	328	4,52	11,07	9,03	2,24	2,03
Gminy miejskie: <i>Urban gminas:</i>										
Piastów.....	107	229	232	—	-3	4,67	10,00	10,13	—	-0,13
Pruszków.....	275	761	574	2	187	4,53	12,53	9,45	2,63	3,08
Gmina miejsko-wiejska: <i>Urban-rural gmina:</i>										
Brwinów.....	121	307	262	1	45	4,73	12,01	10,25	3,26	1,76
w tym miasto <i>of which city...</i>	52	149	159	1	-10	3,91	11,19	11,95	6,71	-0,75
Gminy wiejskie: <i>Rural gminas:</i>										
Michałowice.....	79	134	119	—	15	4,49	7,61	6,76	—	0,85
Nadarzyn.....	65	123	88	—	35	5,00	9,46	6,77	—	2,69
Raszyn.....	82	231	182	1	49	3,81	10,74	8,46	4,33	2,28
Powiat sochaczewski.....	389	944	906	5	38	4,57	11,09	10,64	5,30	0,45
Gmina miejska: <i>Urban gmina:</i>										
Sochaczew.....	180	393	397	1	-4	4,86	10,62	10,73	2,54	-0,11
Gminy wiejskie: <i>Rural gminas:</i>										
Brochów.....	14	51	53	—	-2	3,26	11,86	12,33	—	-0,47
Ilów.....	29	68	77	1	-9	4,66	10,92	12,37	14,71	-1,45
Młodzieszyn.....	22	59	62	—	-3	3,93	10,54	11,07	—	-0,54
Nowa Sucha.....	31	76	68	—	8	4,75	11,64	10,41	—	1,22
Rybno.....	18	55	29	—	26	5,19	15,85	8,35	—	7,49
Sochaczew.....	42	115	99	—	16	3,98	10,90	9,39	—	1,52
Teresin.....	53	127	121	3	6	4,62	11,07	10,55	23,62	0,52

^a Na 1000 urodzeń żywych.

^a Per 1000 live births.

TABL. 3 (19). RUCH NATURALNY LUDNOŚCI W 2016 R. (cd.)
VITAL STATISTICS IN 2016 (cont.)

WYSZCZEGÓLNIENIE SPECIFICATION	Małżeń- stwa Marriages	Urodzenia żywe Live births	Zgony Deaths		Przyrost naturalny Natural increase	Małżeń- stwa Marriages	Urodzenia żywe Live births	Zgony Deaths		Przyrost naturalny Natural increase
			ogółem total	w tym niemowląt of which infants				ogółem total	w tym niemowląt ^a of which infants ^a	
			w liczbach bezwzględnych in absolute numbers					na 1000 ludności per 1000 population		
PODREGION (SUBREGION)										
WARSZAWSKI ZACHODNI (dok.) (cont.)										
Powiat warszawski zachodni	525	1150	1022	3	128	4,62	10,12	8,99	2,61	1,13
Gminy miejsko-wiejskie: Urban-rural gminas:										
Blonie.....	82	188	227	1	-39	3,85	8,82	10,64	5,32	-1,83
w tym miasto of which city...	54	99	150	—	-51	4,36	7,99	12,10	—	-4,12
Łomianki.....	117	233	202	—	31	4,54	9,04	7,84	—	1,20
w tym miasto of which city...	84	151	135	—	16	5,02	9,02	8,07	—	0,96
Ożarów Mazowiecki.....	119	327	231	—	96	5,06	13,92	9,83	—	4,09
w tym miasto of which city...	63	142	120	—	22	5,69	12,82	10,83	—	1,99
Gminy wiejskie: Rural gminas:										
Izabelin.....	40	75	86	—	-11	3,79	7,11	8,15	—	-1,04
Kampinos.....	21	41	38	1	3	4,89	9,54	8,84	24,39	0,70
Leszno.....	45	96	98	1	-2	4,47	9,53	9,73	10,42	-0,20
Stare Babice.....	101	190	140	—	50	5,55	10,45	7,70	—	2,75
Powiat żyrardowski	362	810	875	3	-65	4,76	10,65	11,51	3,70	-0,85
Gmina miejska: Urban gmina:										
Żyrardów.....	192	446	495	1	-49	4,74	11,02	12,23	2,24	-1,21
Gmina miejsko-wiejska: Urban-rural gmina:										
Mszczonów.....	54	122	116	—	6	4,67	10,56	10,04	—	0,52
w tym miasto of which city...	24	74	54	—	20	3,74	11,55	8,43	—	3,12
Gminy wiejskie: Rural gminas:										
Puszcza Mariańska.....	32	86	103	—	-17	3,73	10,03	12,01	—	-1,98
Radziejowice.....	25	55	51	—	4	4,47	9,84	9,12	—	0,72
Wisłtiki.....	59	101	110	2	-9	5,99	10,25	11,17	19,80	-0,91
PODREGION (SUBREGION)										
PŁOCKI	1624	3084	3575	12	-491	4,90	9,31	10,79	3,89	-1,48
Powiat gostyniński	229	395	549	2	-154	4,99	8,61	11,97	5,06	-3,36
Gmina miejska: Urban gmina:										
Gostynin.....	82	162	212	1	-50	4,35	8,60	11,25	6,17	-2,65
Gminy wiejskie: Rural gminas:										
Gostynin.....	58	102	153	1	-51	4,75	8,36	12,53	9,80	-4,18
Pacyna.....	11	32	41	—	-9	2,99	8,71	11,16	—	-2,45
Sanniki.....	40	57	73	—	-16	6,46	9,20	11,79	—	-2,58
Szczawin Kościelny.....	38	42	70	—	-28	7,67	8,48	14,14	—	-5,65
Powiat płocki	551	1041	1151	2	-110	4,96	9,37	10,36	1,92	-0,99
Gminy miejsko-wiejskie: Urban-rural gminas:										
Drobin.....	38	78	97	—	-19	4,68	9,61	11,95	—	-2,34
w tym miasto of which city...	12	29	29	—	0	4,08	9,87	9,87	—	0,00
Gabin.....	55	102	141	—	-39	4,97	9,21	12,73	—	-3,52
w tym miasto of which city...	19	36	45	—	-9	4,58	8,69	10,86	—	-2,17
Wyszogród.....	26	68	71	1	-3	4,56	11,93	12,46	14,71	-0,53
w tym miasto of which city...	14	24	31	—	-7	5,21	8,93	11,54	—	-2,61

a Na 1000 urodzeń żywych.

a Per 1000 live births.

TABL. 3 (19). RUCH NATURALNY LUDNOŚCI W 2016 R. (cd.)
VITAL STATISTICS IN 2016 (cont.)

WYSZCZEGÓLNIENIE SPECIFICATION	Małżeń- stwa Marriages	Urodzenia żywe Live births	Zgony Deaths		Przyrost naturalny Natural increase	Małżeń- stwa Marriages	Urodzenia żywe Live births	Zgony Deaths		Przyrost naturalny Natural increase
			ogółem total	w tym niemowląt of which infants				ogółem total	w tym niemowląt ^a of which infants ^a	
			w liczbach bezwzględnych In absolute numbers					na 1000 ludności per 1000 population		
PODREGION (SUBREGION)										
PŁOCKI (dok.) (cont.)										
Powiat płocki (dok.) (cont.)										
Gminy wiejskie: <i>Rural gminas:</i>										
Bielsk	55	85	96	—	-11	6,03	9,33	10,53	—	-1,21
Bodzanów	39	73	93	—	-20	4,71	8,81	11,23	—	-2,41
Brudzeń Duży	43	82	74	—	8	5,22	9,96	8,99	—	0,97
Bulkowo	22	66	76	—	-10	3,84	11,53	13,27	—	-1,75
Łąck	30	39	47	—	-8	5,59	7,27	8,76	—	-1,49
Mała Wieś	20	51	78	—	-27	3,24	8,27	12,65	—	-4,38
Nowy Duninów	18	36	43	—	-7	4,56	9,11	10,88	—	-1,77
Radzanowo	34	71	70	—	1	4,07	8,50	8,38	—	0,12
Stubice	34	38	45	—	-7	7,52	8,41	9,95	—	-1,55
Stupno	41	67	62	—	5	5,58	9,12	8,44	—	0,68
Stara Biała	54	108	86	1	22	4,61	9,21	7,34	9,26	1,88
Staroźreby	42	77	72	—	5	5,65	10,36	9,68	—	0,67
Powiat sierpecki	240	481	616	4	-135	4,55	9,11	11,67	8,32	-2,56
Gmina miejska: <i>Urban gmina:</i>										
Sierpc	68	159	218	—	-59	3,73	8,71	11,94	—	-3,23
Gminy wiejskie: <i>Rural gminas:</i>										
Gozdowo	26	57	70	1	-13	4,35	9,53	11,71	17,54	-2,17
Mochowo	34	64	67	1	-3	5,58	10,51	11,01	15,63	-0,49
Rościszewo	22	41	50	—	-9	5,24	9,76	11,90	—	-2,14
Sierpc	36	68	81	—	-13	5,09	9,61	11,45	—	-1,84
Szczutowo	24	35	42	—	-7	5,53	8,06	9,68	—	-1,61
Zawidz	30	57	88	2	-31	4,39	8,34	12,87	35,09	-4,53
Miasto na prawach powiatu <i>(City with powiat status)</i>										
Płock	604	1167	1259	4	-92	4,97	9,61	10,36	3,43	-0,76
PODREGION (SUBREGION)										
SIEDLECKI	1649	3446	3356	17	90	5,28	11,04	10,76	4,93	0,29
Powiat łosicki	169	327	396	4	-69	5,34	10,34	12,52	12,23	-2,18
Gmina miejsko-wiejska: <i>Urban-rural gmina:</i>										
Łosice	68	116	117	—	-1	6,23	10,63	10,72	—	-0,09
w tym miasto <i>of which city ..</i>	42	77	66	—	11	5,93	10,87	9,32	—	1,55
Gminy wiejskie: <i>Rural gminas:</i>										
Huszelw	18	27	37	—	-10	6,24	9,36	12,83	—	-3,47
Olszanka	16	30	43	—	-13	5,31	9,96	14,27	—	-4,31
Platerów	19	56	73	1	-17	3,80	11,19	14,59	17,86	-3,40
Sarnaki	20	48	66	3	-18	4,09	9,82	13,51	62,50	-3,68
Stara Kornica	28	50	60	—	-10	5,68	10,14	12,17	—	-2,03
Powiat siedlecki	454	911	846	4	65	5,57	11,18	10,39	4,39	0,80
Gmina miejsko-wiejska: <i>Urban-rural gmina:</i>										
Mordy	32	67	74	1	-7	5,35	11,19	12,36	14,93	-1,17
w tym miasto <i>of which city ..</i>	10	17	15	—	2	5,58	9,49	8,38	—	1,12

^a Na 1000 urodzeń żywych.

^a Per 1000 live births.

TABL. 3 (19). RUCH NATURALNY LUDNOŚCI W 2016 R. (dok.)
 VITAL STATISTICS IN 2016 (cont.)

WYSZCZEGÓLNIENIE SPECIFICATION	Mażeń- stwa Marriages	Urodzenia żywe Live births	Zgony Deaths		Przyrost naturalny Natural increase	Mażeń- stwa Marriages	Urodzenia żywe Live births	Zgony Deaths		Przyrost naturalny Natural increase
			ogółem total	w tym niemowląt of which infants				ogółem total	w tym niemowląt ^a of which infants ^a	
			w liczbach bezwzględnych in absolute numbers					na 1000 ludności per 1000 population		
PODREGION (SUBREGION)										
SIEDLECKI (dok.) (cont.)										
Powiat siedlecki (dok.) (cont.)										
Gminy wiejskie: <i>Rural gminas:</i>										
Domanice	17	25	36	—	-11	6,43	9,46	13,63	—	-4,16
Korczew	10	17	37	—	-20	3,66	6,22	13,53	—	-7,32
Kotuń	42	98	87	—	11	4,93	11,50	10,21	—	1,29
Mokobody	31	40	62	—	-22	6,12	7,90	12,24	—	-4,34
Paprotnia	20	36	43	—	-7	7,68	13,82	16,51	—	-2,69
Przesmyki	24	34	51	1	-17	7,20	10,20	15,30	29,41	-5,10
Siedlce	89	224	117	—	107	5,01	12,62	6,59	—	6,03
Skórzec	33	92	76	1	16	4,27	11,90	9,83	10,87	2,07
Suchożebry	31	55	48	—	7	6,59	11,69	10,20	—	1,49
Wiśniew	37	57	59	—	-2	6,40	9,85	10,20	—	-0,35
Wodynie	18	43	73	1	-30	4,03	9,62	16,33	23,26	-6,71
Zbuczyn	70	123	83	—	40	6,92	12,16	8,20	—	3,95
Powiat sokolowski	283	532	689	1	-157	5,15	9,68	12,54	1,88	-2,86
Gmina miejska: <i>Urban gmina:</i>										
Sokolów Podlaski	87	173	154	—	19	4,63	9,21	8,20	—	1,01
Gmina miejsko-wiejska: <i>Urban-rural gmina:</i>										
Kosów Lacki	36	55	97	—	-42	5,78	8,83	15,56	—	-6,74
w tym miasto <i>of which city..</i>	10	22	22	—	0	4,64	10,21	10,21	—	0,00
Gminy wiejskie: <i>Rural gminas:</i>										
Bielany	19	45	42	—	3	5,14	12,18	11,36	—	0,81
Ceranów	11	21	39	—	-18	4,84	9,24	17,16	—	-7,92
Jablonna Lacka	28	45	67	—	-22	6,04	9,70	14,45	—	-4,74
Repki	21	41	83	—	-42	3,88	7,58	15,35	—	-7,77
Sabnie	22	46	60	—	-14	5,78	12,08	15,76	—	-3,68
Sokolów Podlaski	41	67	73	—	-6	6,78	11,07	12,07	—	-0,99
Sterdyń	18	39	74	1	-35	4,41	9,55	18,13	25,64	-8,57
Powiat węgrowski	370	753	767	3	-14	5,53	11,25	11,46	3,98	-0,21
Gmina miejska: <i>Urban gmina:</i>										
Węgrów	66	151	97	2	54	5,16	11,80	7,58	13,25	4,22
Gmina miejsko-wiejska: <i>Urban-rural gmina:</i>										
Łochów	80	206	199	—	7	4,47	11,50	11,11	—	0,39
w tym miasto <i>of which city..</i>	32	100	61	—	39	4,68	14,62	8,92	—	5,70
Gminy wiejskie: <i>Rural gminas:</i>										
Grębków	28	47	55	—	-8	6,29	10,56	12,35	—	-1,80
Korytnica	45	72	67	—	5	7,06	11,29	10,51	—	0,78
Liw	41	82	97	—	-15	5,46	10,92	12,92	—	-2,00
Miedzna	20	41	53	—	-12	5,06	10,36	13,40	—	-3,03
Sadowne	37	63	83	—	-20	6,23	10,61	13,98	—	-3,37
Stoczek	32	57	71	1	-14	6,29	11,20	13,95	17,54	-2,75
Wierzбно	21	34	45	—	-11	7,30	11,82	15,65	—	-3,82
Miasto na prawach powiatu (City with powiat status)										
Siedlce	373	923	658	5	265	4,84	11,98	8,54	5,42	3,44

^a Na 1000 urodzeń żywych.

^a Per 1000 live births.

TABL. 4 (20). **MAŁŻEŃSTWA, ROZWODY I SEPARACJE W 2016 R.**
MARRIAGES, DIVORCES AND SEPARATIONS IN 2016

WYSZCZEGÓLNIENIE SPECIFICATION	Małżeństwa <i>Marriages</i>				Rozwody <i>Divorces</i>			Separacje <i>Separations</i>		
	ogółem <i>total</i>	w tym miasta <i>of which urban areas</i>	z ogółem <i>of total</i>		ogółem <i>total</i>	w tym miasta <i>of which urban areas</i>	na 1000 ludności <i>per 1000 population</i>	ogółem <i>total</i>	w tym miasta <i>of which urban areas</i>	na 10 tys. ludności <i>per 10 thous. population</i>
			cywilne <i>civil</i>	wyznaniowe ^a <i>religious^a</i>						
WOJEWÓDZTWO <i>VOIVODSHIP</i>	26696	16883	9265	17431	8569	6665	1,60	177	130	0,33
Podregion (Subregion)										
ciechanowski	1771	650	449	1322	420	241	1,22	6	4	0,17
Powiaty: <i>Powiats:</i>										
ciechanowski	514	231	140	374	105	67	1,16	3	3	0,33
mławski	386	160	86	300	87	59	1,18	2	1	0,27
płoński	426	116	129	297	124	60	1,41	1	—	0,11
pultuski	237	86	53	184	75	40	1,45	—	—	—
żuromiński	208	57	41	167	29	15	0,73	—	—	—
Podregion (Subregion)										
ostrolęcki	2051	723	453	1598	566	303	1,46	15	4	0,39
Powiaty: <i>Powiats:</i>										
makowski	257	68	35	222	64	26	1,40	1	—	0,22
ostrolęcki	474	15	93	381	104	3	1,17	5	—	0,56
ostrowski	356	108	83	273	94	42	1,27	2	—	0,27
przasnyski	290	115	65	225	73	43	1,38	—	—	—
wyszowski	410	153	97	313	114	72	1,54	4	1	0,54
Miasto na prawach powiatu: <i>City with powiat status:</i>										
Ostrolęka	264	264	80	184	117	117	2,23	3	3	0,57
Podregion (Subregion)										
radomski	3111	1446	826	2285	946	645	1,54	42	25	0,68
Powiaty: <i>Powiats:</i>										
bialobrzezki	209	39	48	161	41	15	1,22	2	2	0,60
kozienicki	312	90	73	239	90	47	1,47	5	2	0,82
lipski	181	26	39	142	46	16	1,32	4	3	1,15
przysuski	258	36	43	215	32	8	0,75	3	1	0,71
radomski	757	141	181	576	168	52	1,11	9	1	0,59
sztydlowiecki	204	57	57	147	61	30	1,52	1	—	0,25
zwoleniński	172	39	39	133	44	13	1,20	2	—	0,54
Miasto na prawach powiatu: <i>City with powiat status:</i>										
Radom	1018	1018	346	672	464	464	2,15	16	16	0,74
Podregion (Subregion)										
m.st. Warszawa	8732	8732	4033	4699	3124	3124	1,79	63	63	0,36
Miasto na prawach powiatu: <i>City with powiat status:</i>										
m.st. Warszawa	8732	8732	4033	4699	3124	3124	1,79	63	63	0,36
Podregion (Subregion)										
warszawski wschodni	4022	2108	1209	2813	1343	1004	1,65	10	7	0,12
Powiaty: <i>Powiats:</i>										
garwoliński	641	167	108	533	115	49	1,06	1	—	0,09
legionowski	508	246	218	290	269	216	2,36	2	1	0,18
miński	748	329	206	542	237	152	1,56	2	2	0,13
nowodworski	371	191	133	238	140	92	1,78	2	1	0,25
otwocki	575	336	173	402	180	129	1,46	—	—	—
włomiński	1179	839	371	808	402	366	1,70	3	3	0,13

^a Ze skutkami cywilnymi.

^a With civil law consequences.

TABL. 4 (20). MAŁŻEŃSTWA, ROZWODY I SEPARACJE W 2016 R. (dok.)
MARRIAGES, DIVORCES AND SEPARATIONS IN 2016 (cont.)

WYSZCZEGÓLNIENIE SPECIFICATION	Małżeństwa <i>Marriages</i>				Rozwody <i>Divorces</i>			Separacje <i>Separations</i>		
	ogółem <i>total</i>	w tym miasta <i>of which urban areas</i>	z ogółem <i>of total</i>		ogółem <i>total</i>	w tym miasta <i>of which urban areas</i>	na 1000 ludności <i>per 1000 population</i>	ogółem <i>total</i>	w tym miasta <i>of which urban areas</i>	na 10 tys. ludności <i>per 10 thous. population</i>
			cywilne <i>civil</i>	wyznani- owe ^a <i>religious^a</i>						
Podregion (Subregion) warszawski zachodni.....	3736	1805	1386	2350	1285	804	1,60	22	17	0,27
Powiaty: <i>Powiaty:</i>										
grodziski	434	230	179	255	154	103	1,69	4	3	0,44
grójcecki	483	163	126	357	158	96	1,60	2	1	0,20
piaseczyński	814	381	345	469	324	188	1,82	8	6	0,45
pruszkowski	729	434	297	432	242	169	1,50	2	2	0,12
sochaczewski	389	180	108	281	119	62	1,40	3	3	0,35
warszawski zachodni	525	201	199	326	177	94	1,56	2	1	0,18
żyrardowski.....	362	216	132	230	111	92	1,46	1	1	0,13
Podregion (Subregion) płocki	1624	799	541	1083	445	285	1,34	11	7	0,33
Powiaty: <i>Powiaty:</i>										
gostyniński	229	82	78	151	64	35	1,40	2	1	0,44
płocki	551	45	142	409	103	13	0,93	2	—	0,18
sierpecki	240	68	70	170	69	28	1,31	1	—	0,19
Miasto na prawach powiatu: <i>City with powiat status:</i>										
Płock.....	604	604	251	353	209	209	1,72	6	6	0,49
Podregion (Subregion) siedlecki	1649	620	368	1281	440	259	1,41	8	3	0,26
Powiaty: <i>Powiaty:</i>										
łosicki.....	169	42	26	143	37	11	1,17	1	—	0,32
siedlecki.....	454	10	85	369	74	3	0,91	2	—	0,25
sokołowski	283	97	61	222	80	45	1,46	2	1	0,36
węgrowski	370	98	75	295	87	38	1,30	1	—	0,15
Miasto na prawach powiatu: <i>City with powiat status:</i>										
Siedlce.....	373	373	121	252	162	162	2,10	2	2	0,26

^a Ze skutkami cywilnymi.
^a With civil law consequences.

TABL. 5 (21). ZGONY WEDŁUG WYBRANYCH PRZYCZYŃ^a W 2015 R.
DEATHS BY SELECTED CAUSES^a IN 2015

WYSZCZEGÓLNIENIE SPECIFICATION	Ogółem <i>Total</i>	W tym <i>Of which</i>				
		nowotwory <i>neoplasms</i>	choroby układu krażenia <i>diseases of the circulatory system</i>	choroby układu oddechowego <i>diseases of the respiratory system</i>	choroby układu trawienego <i>diseases of the digestive system</i>	urazy i zatrucia według zewnętrznej przyczyny <i>injuries and poisonings by external cause</i>
		na 1000 ludności <i>per 1000 population</i>				
WOJEWÓDZTWO	10,30	2,75	4,67	0,88	0,43	0,62
<i>VOIVODSHIP</i>						
miasta <i>urban areas</i>	10,11	2,92	4,50	0,89	0,44	0,53
wieś <i>rural areas</i>	10,66	2,45	4,98	0,86	0,41	0,77
Podregion (Subregion) ciechanowski	11,01	2,72	4,61	0,87	0,45	0,97
Powiaty: <i>Powiaty:</i>						
ciechanowski	10,16	2,57	4,26	0,80	0,54	0,86
mławski	11,48	2,79	4,84	0,94	0,28	0,98
płoński	11,66	2,58	4,82	0,80	0,44	1,00
pułtuski	10,66	3,11	4,16	0,99	0,58	1,13
żuromiński	11,05	2,74	5,06	0,93	0,40	0,93

^a Zgodnie z Międzynarodową Statystyczną Klasyfikacją Chorób i Problemów Zdrowotnych (X Rewizja).
^a In accordance with the International Statistical Classification of Diseases and Related Health Problems (ICD-10 Revision).

TABL. 5 (21). ZGONY WEDŁUG WYBRANYCH PRZYCZYŃ^a W 2015 R. (cd.)
DEATHS BY SELECTED CAUSES^a IN 2015 (cont.)

WYSZCZEGÓLNIENIE SPECIFICATION	Ogółem Total	W tym Of which				
		nowotwory neoplasms	choroby układu krążenia diseases of the circulatory system	choroby układu oddechowego diseases of the respiratory system	choroby układu trawienego diseases of the digestive system	urazy i zatrucia według zewnętrznej przyczyny injuries and poisonings by external cause
Podregion (Subregion) ostrolęcki	10,12	2,37	4,38	0,88	0,43	0,78
Powiaty: Powiaty:						
makowski	11,61	3,05	4,46	0,89	0,32	1,21
ostrolęcki	10,16	2,16	3,90	0,94	0,43	0,84
ostrowski	11,23	2,37	5,22	0,86	0,42	0,88
przasnyski	10,69	2,29	5,48	0,84	0,53	0,73
wyszkowski	9,74	2,57	4,28	0,92	0,49	0,65
Miasto na prawach powiatu: City with powiat status:						
Ostrolęka	7,14	1,92	2,99	0,78	0,38	0,38
Podregion (Subregion) radomski	10,93	2,59	5,54	0,69	0,44	0,69
Powiaty: Powiaty:						
białobrzezki	12,52	2,68	5,93	0,95	0,48	0,98
kozienicki	11,25	2,69	5,26	0,54	0,46	0,98
lipski	14,61	2,90	7,09	1,22	0,34	0,71
przasnyski	11,56	2,64	6,30	0,73	0,44	0,77
radomski	9,60	2,18	5,00	0,62	0,34	0,74
szydlowiecki	10,89	2,78	5,69	0,55	0,25	0,57
zwoleński	11,79	2,69	6,19	0,73	0,43	0,84
Miasto na prawach powiatu: City with powiat status:						
Radom	10,66	2,71	5,40	0,67	0,56	0,50
Podregion (Subregion) m.st. Warszawa	10,69	3,16	4,85	1,03	0,45	0,49
Miasto na prawach powiatu: City with powiat status:						
m.st. Warszawa	10,69	3,16	4,85	1,03	0,45	0,49
Podregion (Subregion) warszawski wschodni	9,33	2,42	4,05	0,88	0,37	0,56
Powiaty: Powiaty:						
garwoliński	9,60	1,98	4,81	0,83	0,36	0,52
legionowski	8,25	2,39	3,35	0,65	0,34	0,36
miński	10,01	2,34	4,16	1,26	0,44	0,54
nowodworski	10,03	2,73	3,91	1,00	0,27	0,86
otwocki	10,30	2,67	4,63	0,75	0,33	0,61
wolomiński	8,53	2,48	3,68	0,80	0,42	0,56
Podregion (Subregion) warszawski zachodni	9,50	2,51	4,33	0,76	0,39	0,59
Powiaty: Powiaty:						
grodziski	9,40	2,73	3,52	0,82	0,35	0,60
grójceki	11,56	2,55	5,71	0,76	0,33	0,84
piaseczyński	7,41	2,09	3,21	0,51	0,28	0,47
pruszkowski	9,42	2,50	4,23	0,99	0,51	0,54
sochaczewski	11,14	2,64	5,67	0,87	0,40	0,74
warszawski zachodni	8,60	2,46	4,02	0,63	0,38	0,48
żyrardowski	11,40	3,14	5,25	0,86	0,48	0,67
Podregion (Subregion) plocki	10,51	2,87	4,45	0,77	0,43	0,66
Powiaty: Powiaty:						
gostyniński	10,87	2,84	4,49	0,82	0,26	0,50
plocki	10,92	2,84	4,25	0,67	0,41	0,93
sierpecki	10,70	2,96	5,03	0,92	0,41	0,68
Miasto na prawach powiatu: City with powiat status:						
Plock	9,92	2,86	4,36	0,78	0,52	0,47

^a Zgodnie z Międzynarodową Statystyczną Klasyfikacją Chorób i Problemów Zdrowotnych (X Rewizja).

^a In accordance with the International Statistical Classification of Diseases and Related Health Problems (ICD-10 Revision).

TABL. 5 (21). ZGONY WEDŁUG WYBRANYCH PRZYCZYŃ^a W 2015 R. (dok.)
DEATHS BY SELECTED CAUSES^a IN 2015 (cont.)

WYSZCZEGÓLNIENIE SPECIFICATION	Ogółem Total	W tym Of which				
		nowotwory neoplasms	choroby układu krążenia diseases of the circulatory system	choroby układu oddechowego diseases of the respiratory system	choroby układu trawienego diseases of the digestive system	urazy i zatrucia według zewnętrznej przyczyny injuries and poisonings by external cause
Podregion (Subregion) siedlecki	10,75	2,60	5,15	0,84	0,50	0,82
Powiaty: Powiats:						
łosicki	12,07	2,48	5,86	0,78	0,38	0,97
siedlecki	10,35	2,23	5,15	0,78	0,47	0,88
sokolowski	12,12	2,88	5,99	1,34	0,51	0,74
węgrowski	12,05	2,86	5,83	1,01	0,60	0,95
Miasto na prawach powiatu: City with powiat status:						
Siedlce	8,50	2,61	3,66	0,40	0,48	0,63

^a Zgodnie z Międzynarodową Statystyczną Klasyfikacją Chorób i Problemów Zdrowotnych (X Rewizja).
^a In accordance with the International Statistical Classification of Diseases and Related Health Problems (ICD-10 Revision).

TABL. 6 (22). MIGRACJE WEWNĘTRZNE I ZAGRANICZNE LUDNOŚCI NA POBYT STAŁY W 2016 R.
INTERNAL AND INTERNATIONAL MIGRATION OF POPULATION FOR PERMANENT RESIDENCE IN 2016

WYSZCZEGÓLNIENIE SPECIFICATION	Napływ ^a Inflow ^a				Odływ ^b Outflow ^b				Saldo migracji Net migration		Ogólne saldo migracji na 1000 ludności Total net migration per 1000 population
	ogółem total	z miast from urban areas	ze wsi from rural areas	z zagranicy from abroad	ogółem total	do miast to urban areas	na wieś to rural areas	za granicę to abroad	ogółem total	w tym zagranicz- nych of which internatio- nal	
WOJEWÓDZTWO	61811	37518	22143	2150	48861	26704	21790	367	12950	1783	2,42
VOIVODSHIP											
Podregion (Subregion)											
 ciechanowski	3137	1425	1669	43	3554	2017	1528	9	-417	34	-1,21
Powiaty: Powiats:											
ciechanowski	825	406	411	8	1002	560	440	2	-177	6	-1,96
miławski	678	293	371	14	710	424	283	3	-32	11	-0,43
pioński	742	322	412	8	843	461	382	—	-101	8	-1,15
pultuski	592	315	272	5	508	266	241	1	84	4	1,63
żuromiński	300	89	203	8	491	306	182	3	-191	5	-4,82
Podregion (Subregion)											
 ostrołęcki	3511	1586	1850	75	4473	2343	2106	24	-962	51	-2,48
Powiaty: Powiats:											
makowski	406	164	236	6	584	365	219	—	-178	6	-3,88
ostrołęcki	1012	575	411	26	900	535	356	9	112	17	1,27
ostrowski	515	224	276	15	719	391	324	4	-204	11	-2,77
przasnyski	414	119	291	4	690	398	286	6	-276	-2	-5,20
wyszowski	755	412	329	14	830	406	419	5	-75	9	-1,01
Miasto na prawach powiatu: City with powiat status:											
Ostrołęka	409	92	307	10	750	248	502	—	-341	10	-6,51
Podregion (Subregion)											
 radomski	4326	2129	1996	201	5608	2989	2584	35	-1282	166	-2,08
Powiaty: Powiats:											
białobrzeski	330	133	196	1	369	176	193	—	-39	1	-1,16
kozienicki	530	283	234	13	753	443	310	—	-223	13	-3,65
lipski	295	141	134	20	360	185	175	—	-65	20	-1,86
przysuski	263	125	132	6	385	217	168	—	-122	6	-2,88

^a Zameldowania. ^b Wymeldowania.
^a Registrations. ^b Deregistrations.

TABL. 6 (22). MIGRACJE WEWNĘTRZNE I ZAGRANICZNE LUDNOŚCI NA POBYT STAŁY W 2016 R. (dok.)
INTERNAL AND INTERNATIONAL MIGRATION OF POPULATION FOR PERMANENT RESIDENCE IN 2016 (cont.)

WYSZCZEGÓLNIENIE SPECIFICATION	Napływ ^a Inflow ^a				Odływ ^b Outflow ^b				Saldo migracji Net migration		Ogólne saldo migracji na 1000 ludności Total net migration per 1000 population
	ogółem total	z miast from urban areas	ze wsi from rural areas	z zagranicy from abroad	ogółem total	do miast to urban areas	na wieś to rural areas	za granicę to abroad	ogółem total	w tym zagranicznych of which international	
Podregion (Subregion) radomski (dok.) (cont.)											
Powiaty (dok.): Powiats (cont.):											
radomski	1397	897	474	26	1374	832	525	17	23	9	0,15
sztybołowski	280	129	144	7	401	228	172	1	-121	6	-3,01
zwoleński	298	133	154	11	324	174	146	4	-26	7	-0,71
Miasto na prawach powiatu: City with powiat status:											
Radom	933	288	528	117	1642	734	895	13	-709	104	-3,29
Podregion (Subregion) m.st. Warszawa	19274	12169	5911	1194	11659	6061	5448	150	7615	1044	4,35
Miasto na prawach powiatu: City with powiat status:											
m.st. Warszawa	19274	12169	5911	1194	11659	6061	5448	150	7615	1044	4,35
Podregion (Subregion) warszawski wschodni...	12160	8192	3794	174	8124	4845	3242	37	4036	137	4,96
Powiaty: Powiats:											
garwoliński	891	367	516	8	1049	544	505	—	-158	8	-1,45
legionowski	2160	1598	533	29	1270	709	558	3	890	26	7,82
miński	2040	1287	733	20	1383	657	711	15	657	5	4,33
nowodworski	912	530	370	12	811	485	321	5	101	7	1,28
otwocki	1433	1054	345	34	1157	797	358	2	276	32	2,24
wolomiński	4724	3356	1297	71	2454	1653	789	12	2270	59	9,58
Podregion (Subregion) warszawski zachodni...	13626	9395	3875	356	8705	4817	3807	81	4921	275	6,12
Powiaty: Powiats:											
grodziski	1958	1447	484	27	932	540	388	4	1026	23	11,24
grójceński	1057	494	544	19	1006	485	517	4	51	15	0,52
piaseczyński	3878	2723	1029	126	2000	1207	775	18	1878	108	10,52
pruszkowski	2765	2074	589	102	1963	1127	825	11	802	91	4,97
sochaczewski	824	409	395	20	848	377	467	4	-24	16	-0,28
warszawski zachodni	2371	1799	524	48	1169	741	416	12	1202	36	10,57
żyrardowski	773	449	310	14	787	340	419	28	-14	-14	-0,18
Podregion (Subregion) płocki	3027	1498	1479	50	3398	1729	1659	10	-371	40	-1,12
Powiaty: Powiats:											
gostyniński	373	189	177	7	462	237	225	—	-89	7	-1,94
płocki	1393	877	500	16	1120	675	444	1	273	15	2,46
sierpecki	396	159	234	3	597	380	214	3	-201	0	-3,81
Miasto na prawach powiatu: City with powiat status:											
Płock	865	273	568	24	1219	437	776	6	-354	18	-2,91
Podregion (Subregion) siedlecki	2750	1124	1569	57	3340	1903	1416	21	-590	36	-1,89
Powiaty: Powiats:											
łosicki	243	94	149	—	403	235	157	11	-160	-11	-5,06
siedlecki	834	474	349	11	882	567	309	6	-48	5	-0,59
sokolowski	421	126	276	19	591	396	194	1	-170	18	-3,09
węgrowski	463	213	244	6	641	368	272	1	-178	5	-2,66
Miasto na prawach powiatu: City with powiat status:											
Siedlce	789	217	551	21	823	337	484	2	-34	19	-0,44

a Zameldowania, b Wymeldowania.

a Registrations, b Deregistrations.

TABL. 7 (23). MIGRACJE WEWNĘTRZNE LUDNOŚCI NA POBYT STAŁY W 2016 R.
INTERNAL MIGRATION OF POPULATION FOR PERMANENT RESIDENCE IN 2016

Lp. No.	WYSZCZEGÓLNIENIE SPECIFICATION o — ogółem total k — w tym kobiety of which females	Napływ ^a Inflow ^a								
		ogółem grand total			do miast to urban areas			na wieś to rural areas		
		ogółem grand total	z miast from urban areas	ze wsi from rural areas	razem total	z miast from urban areas	ze wsi from rural areas	razem total	z miast from urban areas	ze wsi from rural areas
1	WOJEWÓDZTWO o	59661	37518	22143	36686	22164	14522	22975	15354	7621
2	VOIVODSHIP k	32431	19914	12517	20238	11973	8265	12193	7941	4252
3	wewnątrz województwa..... o	40604	24609	15995	21480	11481	9999	19124	13128	5996
4	intra voivodship k	21993	12973	9020	11831	6174	5657	10162	6799	3363
5	między województwami..... o	19057	12909	6148	15206	10683	4523	3851	2226	1625
6	inter voivodships k	10438	6941	3497	8407	5799	2608	2031	1142	889
7	Podregion (Subregion) o	3094	1425	1669	1259	382	877	1835	1043	792
8	ciechanowski k	1658	733	925	687	209	478	971	524	447
	Powiaty: Powiats:									
9	ciechanowski..... o	817	406	411	377	135	242	440	271	169
10	k	441	212	229	199	71	128	242	141	101
11	mławski..... o	664	293	371	332	95	237	332	198	134
12	k	359	150	209	182	52	130	177	98	79
13	płoński..... o	734	322	412	229	47	182	505	275	230
14	k	385	164	221	130	28	102	255	136	119
15	pułtuski..... o	587	315	272	198	74	124	389	241	148
16	k	307	160	147	105	38	67	202	122	80
17	żuromiński..... o	292	89	203	123	31	92	169	58	111
18	k	166	47	119	71	20	51	95	27	68
19	Podregion (Subregion) o	3436	1586	1850	1142	282	860	2294	1304	990
20	ostrolęcki k	1833	790	1043	622	149	473	1211	641	570
	Powiaty: Powiats:									
21	makowski..... o	400	164	236	123	35	88	277	129	148
22	k	221	83	138	65	19	46	156	64	92
23	ostrolęcki..... o	986	575	411	60	8	52	926	567	359
24	k	503	284	219	30	5	25	473	279	194
25	ostrowski..... o	500	224	276	155	48	107	345	176	169
26	k	277	117	160	87	23	64	190	94	96
27	przasnyski..... o	410	119	291	193	33	160	217	86	131
28	k	233	62	171	109	18	91	124	44	80
29	wyszkowski..... o	741	412	329	212	66	146	529	346	183
30	k	374	193	181	106	33	73	268	160	108
	Miasto na prawach powiatu: City with powiat status:									
31	Ostrolęka..... o	399	92	307	399	92	307	x	x	x
32	k	225	51	174	225	51	174	x	x	x

a Zameldowania. b Wymeldowania.
a Registrations. b Deregistrations.

Odpływ ^b Outflow ^b									Saldo migracji Net migration			Lp. No.
ogółem grand total			z miast from urban areas			ze wsi from rural areas			ogółem total	w miastach in urban areas	na wsi in rural areas	
ogółem grand total	do miast to urban areas	na wsi to rural areas	razem total	do miast to urban areas	na wsi to rural areas	razem total	do miast to urban areas	na wsi to rural areas				
48494	26704	21790	29983	15141	14842	18511	11563	6948	11167	6703	4464	1
26229	14674	11555	15833	8150	7683	10396	6524	3872	6202	4405	1797	2
40604	21480	19124	24609	11481	13128	15995	9999	5996	x	-3129	3129	3
21993	11831	10162	12973	6174	6799	9020	5657	3363	x	-1142	1142	4
7890	5224	2666	5374	3660	1714	2516	1564	952	11167	9832	1335	5
4236	2843	1393	2860	1976	884	1376	867	509	6202	5547	655	6
3545	2017	1528	1426	674	752	2119	1343	776	-451	-167	-284	7
1953	1118	835	770	374	396	1183	744	439	-295	-83	-212	8
1000	560	440	557	257	300	443	303	140	-183	-180	-3	9
548	311	237	297	142	155	251	169	82	-107	-98	-9	10
707	424	283	257	123	134	450	301	149	-43	75	-118	11
383	228	155	137	65	72	246	163	83	-24	45	-69	12
843	461	382	284	134	150	559	327	232	-109	-55	-54	13
461	261	200	166	85	81	295	176	119	-76	-36	-40	14
507	266	241	180	73	107	327	193	134	80	18	62	15
290	149	141	87	32	55	203	117	86	17	18	-1	16
488	306	182	148	87	61	340	219	121	-196	-25	-171	17
271	169	102	83	50	33	188	119	69	-105	-12	-93	18
4449	2343	2106	1739	683	1056	2710	1660	1050	-1013	-597	-416	19
2460	1334	1126	893	378	515	1567	956	611	-627	-271	-356	20
584	365	219	162	91	71	422	274	148	-184	-39	-145	21
330	202	128	92	49	43	238	153	85	-109	-27	-82	22
891	535	356	39	11	28	852	524	328	95	21	74	23
511	306	205	23	7	16	488	299	189	-8	7	-15	24
715	391	324	238	110	128	477	281	196	-215	-83	-132	25
405	226	179	123	61	62	282	165	117	-128	-36	-92	26
684	398	286	211	112	99	473	286	187	-274	-18	-256	27
396	227	169	116	60	56	280	167	113	-163	-7	-156	28
825	406	419	339	111	228	486	295	191	-84	-127	43	29
442	236	206	163	64	99	279	172	107	-68	-57	-11	30
750	248	502	750	248	502	x	x	x	-351	-351	x	31
376	137	239	376	137	239	x	x	x	-151	-151	x	32

TABL. 7 (23). MIGRACJE WEWNĘTRZNE LUDNOŚCI NA POBYT STAŁY W 2016 R. (cd.)
INTERNAL MIGRATION OF POPULATION FOR PERMANENT RESIDENCE IN 2016 (cont.)

Lp. No.	WYSZCZEGÓLNIENIE SPECIFICATION o — ogółem k — w tym kobiety	Napływ ^a Inflow ^a									
		ogółem grand total			do miast to urban areas			na wieś to rural areas			
		ogółem grand total	z miast from urban areas	ze wsi from rural areas	razem total	z miast from urban areas	ze wsi from rural areas	razem total	z miast from urban areas	ze wsi from rural areas	
1	Podregion (Subregion)	o	4125	2129	1996	1385	488	897	2740	1641	1099
2	radomski	k	2201	1109	1092	713	243	470	1488	866	622
	Powiaty: Powiats:										
3	bialobrzeski	o	329	133	196	56	24	32	273	109	164
4		k	181	70	111	28	8	20	153	62	91
5	kozienicki	o	517	283	234	134	47	87	383	236	147
6		k	269	138	131	63	21	42	206	117	89
7	lipski	o	275	141	134	51	16	35	224	125	99
8		k	139	72	67	23	7	16	116	65	51
9	przysuski	o	257	125	132	28	11	17	229	114	115
10		k	143	66	77	14	3	11	129	63	66
11	radomski	o	1371	897	474	169	72	97	1202	825	377
12		k	741	482	259	88	36	52	653	446	207
13	szydlowiecki	o	273	129	144	75	15	60	198	114	84
14		k	141	67	74	32	7	25	109	60	49
15	zwoleniński	o	287	133	154	56	15	41	231	118	113
16		k	151	61	90	29	8	21	122	53	69
	Miasto na prawach powiatu: City with powiat status:										
17	Radom	o	816	288	528	816	288	528	x	x	x
18		k	436	153	283	436	153	283	x	x	x
19	Podregion (Subregion)	o	18080	12169	5911	18080	12169	5911	x	x	x
20	m.st. Warszawa	k	10149	6686	3463	10149	6686	3463	x	x	x
	Miasto na prawach powiatu: City with powiat status:										
21	m.st. Warszawa	o	18080	12169	5911	18080	12169	5911	x	x	x
22		k	10149	6686	3463	10149	6686	3463	x	x	x
23	Podregion (Subregion)	o	11986	8192	3794	6796	4567	2229	5190	3625	1565
24	warszawski wschodni	k	6436	4334	2102	3676	2430	1246	2760	1904	856
	Powiaty: Powiats:										
25	garwoliński	o	883	367	516	276	93	183	607	274	333
26		k	490	201	289	150	48	102	340	153	187
27	legionowski	o	2131	1598	533	690	434	256	1441	1164	277
28		k	1126	838	288	378	235	143	748	603	145
29	miński	o	2020	1287	733	780	429	351	1240	858	382
30		k	1089	678	411	422	228	194	667	450	217
31	nowodworski	o	900	530	370	475	216	259	425	314	111
32		k	479	272	207	247	100	147	232	172	60
33	otwocki	o	1399	1054	345	879	695	184	520	359	161
34		k	774	576	198	492	386	106	282	190	92
35	wolomiński	o	4653	3356	1297	3696	2700	996	957	656	301
36		k	2478	1769	709	1987	1433	554	491	336	155

a Zameldowania. b Wymeldowania.
a Registrations. b Deregistrations.

Odpływ ^b Outflow ^b									Saldo migracji Net migration			Lp. No.
ogółem grand total			z miast from urban areas			ze wsi from rural areas			ogółem total	w miastach in urban areas	na wsi in rural areas	
ogółem grand total	do miast to urban areas	na wieś to rural areas	razem total	do miast to urban areas	na wieś to rural areas	razem total	do miast to urban areas	na wieś to rural areas				
5573	2989	2584	2730	1296	1434	2843	1693	1150	-1448	-1345	-103	1
3039	1643	1396	1430	669	761	1609	974	635	-838	-717	-121	2
369	176	193	119	57	62	250	119	131	-40	-63	23	3
218	109	109	67	32	35	151	77	74	-37	-39	2	4
753	443	310	273	118	155	480	325	155	-236	-139	-97	5
402	238	164	142	65	77	260	173	87	-133	-79	-54	6
360	185	175	97	41	56	263	144	119	-85	-46	-39	7
197	102	95	54	23	31	143	79	64	-58	-31	-27	8
385	217	168	95	53	42	290	164	126	-128	-67	-61	9
223	142	81	52	32	20	171	110	61	-80	-38	-42	10
1357	832	525	319	187	132	1038	645	393	14	-150	164	11
759	454	305	167	90	77	592	364	228	-18	-79	61	12
400	228	172	128	78	50	272	150	122	-127	-53	-74	13
214	121	93	58	36	22	156	85	71	-73	-26	-47	14
320	174	146	70	28	42	250	146	104	-33	-14	-19	15
174	101	73	38	15	23	136	86	50	-23	-9	-14	16
1629	734	895	1629	734	895	x	x	x	-813	-813	x	17
852	376	476	852	376	476	x	x	x	-416	-416	x	18
11509	6061	5448	11509	6061	5448	x	x	x	6571	6571	x	19
6040	3247	2793	6040	3247	2793	x	x	x	4109	4109	x	20
11509	6061	5448	11509	6061	5448	x	x	x	6571	6571	x	21
6040	3247	2793	6040	3247	2793	x	x	x	4109	4109	x	22
8087	4845	3242	4917	2903	2014	3170	1942	1228	3899	1879	2020	23
4386	2680	1706	2653	1613	1040	1733	1067	666	2050	1023	1027	24
1049	544	505	339	159	180	710	385	325	-166	-63	-103	25
600	310	290	193	86	107	407	224	183	-110	-43	-67	26
1267	709	558	720	320	400	547	389	158	864	-30	894	27
673	392	281	376	176	200	297	216	81	453	2	451	28
1368	657	711	763	316	447	605	341	264	652	17	635	29
739	356	383	402	173	229	337	183	154	350	20	330	30
806	485	321	446	227	219	360	258	102	94	29	65	31
438	273	165	235	127	108	203	146	57	41	12	29	32
1155	797	358	799	588	211	356	209	147	244	80	164	33
621	445	176	433	333	100	188	112	76	153	59	94	34
2442	1653	789	1850	1293	557	592	360	232	2211	1846	365	35
1315	904	411	1014	718	296	301	186	115	1163	973	190	36

TABL. 7 (23). MIGRACJE WEWNĘTRZNE LUDNOŚCI NA POBYT STAŁY W 2016 R. (dok.)
 INTERNAL MIGRATION OF POPULATION FOR PERMANENT RESIDENCE IN 2016 (cont.)

Lp. No.	WYSZCZEGÓLNIENIE SPECIFICATION o — ogółem total k — w tym kobiety of which females	Napływ ^a Inflow ^a									
		ogółem grand total			do miast to urban areas			na wieś to rural areas			
		ogółem grand total	z miast from urban areas	ze wsi from rural areas	razem total	z miast from urban areas	ze wsi from rural areas	razem total	z miast from urban areas	ze wsi from rural areas	
1	Podregion (Subregion)	o	13270	9395	3875	5654	3622	2032	7616	5773	1843
2	warszawski zachodni	k	7090	4918	2172	3094	1925	1169	3996	2993	1003
	Powiaty: Powiats:										
3	grodziski	o	1931	1447	484	875	617	258	1056	830	226
4		k	1024	781	243	473	347	126	551	434	117
5	grójecki	o	1038	494	544	402	137	265	636	357	279
6		k	573	250	323	234	73	161	339	177	162
7	piaseczyński	o	3752	2723	1029	1550	1009	541	2202	1714	488
8		k	1967	1396	571	832	511	321	1135	885	250
9	pruszkowski	o	2663	2074	589	1488	1096	392	1175	978	197
10		k	1435	1092	343	814	583	231	621	509	112
11	sochaczewski	o	804	409	395	263	77	186	541	332	209
12		k	425	211	214	148	43	105	277	168	109
13	warszawski zachodni	o	2323	1799	524	737	516	221	1586	1283	303
14		k	1233	936	297	385	265	120	848	671	177
15	żyrardowski	o	759	449	310	339	170	169	420	279	141
16		k	433	252	181	208	103	105	225	149	76
17	Podregion (Subregion)	o	2977	1498	1479	1211	362	849	1766	1136	630
18	płocki	k	1590	797	793	657	192	465	933	605	328
	Powiaty: Powiats:										
19	gostyński	o	366	189	177	121	33	88	245	156	89
20		k	205	113	92	73	24	49	132	89	43
21	płocki	o	1377	877	500	109	33	76	1268	844	424
22		k	735	472	263	58	19	39	677	453	224
23	sierpecki	o	393	159	234	140	23	117	253	136	117
24		k	195	71	124	71	8	63	124	63	61
	Miasto na prawach powiatu: City with powiat status:										
25	Płock	o	841	273	568	841	273	568	x	x	x
26		k	455	141	314	455	141	314	x	x	x
27	Podregion (Subregion)	o	2693	1124	1569	1159	292	867	1534	832	702
28	siedlecki	k	1474	547	927	640	139	501	834	408	426
	Powiaty: Powiats:										
29	łosicki	o	243	94	149	82	19	63	161	75	86
30		k	132	44	88	47	8	39	85	36	49
31	siedlecki	o	823	474	349	11	3	8	812	471	341
32		k	446	235	211	7	2	5	439	233	206
33	sokolowski	o	402	126	276	175	26	149	227	100	127
34		k	211	63	148	87	13	74	124	50	74
35	węgrowski	o	457	213	244	123	27	96	334	186	148
36		k	256	102	154	70	13	57	186	89	97
	Miasto na prawach powiatu: City with powiat status:										
37	Siedlce	o	768	217	551	768	217	551	x	x	x
38		k	429	103	326	429	103	326	x	x	x

a Zameldowania. b Wymeldowania.
 a Registrations. b Deregistrations.

Odpływ ^b Outflow ^b									Saldo migracji Net migration			Lp. No.
ogółem grand total			z miast from urban areas			ze wsi from rural areas			ogółem total	w miastach in urban areas	na wsi in rural areas	
ogółem grand total	do miast to urban areas	na wsi to rural areas	razem total	do miast to urban areas	na wsi to rural areas	razem total	do miast to urban areas	na wsi to rural areas				
8624	4817	3807	4631	2214	2417	3993	2603	1390	4646	1023	3623	1
4670	2620	2050	2441	1162	1279	2229	1458	771	2420	653	1767	2
928	540	388	588	329	259	340	211	129	1003	287	716	3
505	288	217	323	178	145	182	110	72	519	150	369	4
1002	485	517	387	160	227	615	325	290	36	15	21	5
556	282	274	203	86	117	353	196	157	17	31	-14	6
1982	1207	775	1056	542	514	926	665	261	1770	494	1276	7
1051	640	411	534	275	259	517	365	152	916	298	618	8
1952	1127	825	1241	654	587	711	473	238	711	247	464	9
1021	591	430	647	337	310	374	254	120	414	167	247	10
844	377	467	417	119	298	427	258	169	-40	-154	114	11
475	222	253	218	62	156	257	160	97	-50	-70	20	12
1157	741	416	438	223	215	719	518	201	1166	299	867	13
627	395	232	230	114	116	397	281	116	606	155	451	14
759	340	419	504	187	317	255	153	102	0	-165	165	15
435	202	233	286	110	176	149	92	57	-2	-78	76	16
3388	1729	1659	1723	700	1023	1665	1029	636	-411	-512	101	17
1844	970	874	931	383	548	913	587	326	-254	-274	20	18
462	237	225	190	74	116	272	163	109	-96	-69	-27	19
252	129	123	102	36	66	150	93	57	-47	-29	-18	20
1119	675	444	108	61	47	1011	614	397	258	1	257	21
598	377	221	51	31	20	547	346	201	137	7	130	22
594	380	214	212	128	84	382	252	130	-201	-72	-129	23
333	219	114	117	71	46	216	148	68	-138	-46	-92	24
1213	437	776	1213	437	776	x	x	x	-372	-372	x	25
661	245	416	661	245	416	x	x	x	-206	-206	x	26
3319	1903	1416	1308	610	698	2011	1293	718	-626	-149	-477	27
1837	1062	775	675	324	351	1162	738	424	-363	-35	-328	28
392	235	157	86	41	45	306	194	112	-149	-4	-145	29
210	136	74	45	24	21	165	112	53	-78	2	-80	30
876	567	309	22	14	8	854	553	301	-53	-11	-42	31
520	332	188	8	3	5	512	329	183	-74	-1	-73	32
590	396	194	167	109	58	423	287	136	-188	8	-196	33
326	219	107	94	65	29	232	154	78	-115	-7	-108	34
640	368	272	212	109	103	428	259	169	-183	-89	-94	35
371	205	166	118	62	56	253	143	110	-115	-48	-67	36
821	337	484	821	337	484	x	x	x	-53	-53	x	37
410	170	240	410	170	240	x	x	x	19	19	x	38

Uwagi ogólne

Rynek pracy

1. Dane o **pracujących** dotyczą osób wykonujących pracę przynoszącą im zarobek lub dochód; do pracujących zalicza się:

- 1) osoby zatrudnione na podstawie stosunku pracy (umowa o pracę, powołanie, mianowanie, wybór lub stosunek służbowy);
- 2) pracodawców i pracujących na własny rachunek, a mianowicie:
 - a) właścicieli, współwłaścicieli i dzierżawców gospodarstw indywidualnych w rolnictwie (łącznie z pomagającymi członkami ich rodzin), z pewnymi wyłączeniami w latach 2005—2009; patrz niżej ust. 4,
 - b) właścicieli i współwłaścicieli (łącznie z pomagającymi członkami ich rodzin; z wyłączeniem wspólników spółek, którzy nie pracują w spółce) podmiotów prowadzących działalność gospodarczą poza gospodarstwami indywidualnymi w rolnictwie,
 - c) inne osoby pracujące na własny rachunek, np. osoby wykonujące wolne zawody;
- 3) osoby wykonujące pracę nakładczą;
- 4) agentów (łącznie z pomagającymi członkami ich rodzin oraz osobami zatrudnionymi przez agentów);
- 5) członków spółdzielni produkcji rolniczej (rolniczych spółdzielni produkcyjnych i spółdzielni powstałych na ich bazie oraz spółdzielni kółek rolniczych);
- 6) duchownych pełniących obowiązki duszpasterskie.

2. **Pełnozatrudnieni** są to osoby zatrudnione w pełnym wymiarze czasu pracy obowiązującym w danym zakładzie pracy lub na danym stanowisku pracy, w tym również osoby, które zgodnie z obowiązującymi przepisami pracują w skróconym czasie pracy, np. z tytułu warunków szkodliwych dla zdrowia lub przedłużonym czasie pracy, np. dozorczy mienia. **Niepełnozatrudnieni** są to osoby, które zgodnie z umową o pracę pracują stale w niepełnym wymiarze czasu pracy. Niepełnozatrudnieni w głównym miejscu pracy są to osoby, które oświadczyły, że dany zakład jest ich głównym miejscem pracy.

3. Dane dotyczące **pracujących według stanu w dniu 31 XII** podano bez przeliczenia niepełnozatrudnionych na pełnozatrudnionych, przy przyjęciu zasady jednorazowego ujmowania tych osób w **głównym miejscu pracy**.

4. Dane dotyczące **pracujących w gospodarstwach indywidualnych w rolnictwie według stanu w dniu 31 XII** w latach 2002—2009 wyszacowano na podstawie wyników Narodowego Spisu Powszechnego Ludności i Mieszkań

General notes

Labour market

1. *Data regarding employment concern persons performing work providing earnings or income and include:*

- 1) *employees hired on the basis of an employment contract (labour contract, posting, appointment, election or service relation);*
- 2) *employers and own-account workers, i.e.:*
 - a) *owners, co-owners, and leaseholders of private farms in agriculture (including contributing family workers), with some exceptions in 2005—2009; see item 4 below,*
 - b) *owners and co-owners (including contributing family workers; excluding partners in companies who do not work in them) of entities conducting economic activity excluding private farms in agriculture,*
 - c) *other self-employed persons, e.g., persons practising learned professions;*
- 3) *outworkers;*
- 4) *agents (including contributing family workers and persons employed by agents);*
- 5) *members of agricultural production cooperatives, (agricultural producers' cooperatives and cooperatives established on their basis as well as agricultural farmers' cooperatives);*
- 6) *clergy fulfilling priestly obligations.*

2. **Full-time paid employees** are employed persons on a full-time basis, as defined by a given company or for a given position, as well as persons who, in accordance with regulations, work a shortened work-time period, e.g. due to hazardous conditions, or a longer work-time period, e.g. property caretaker. **Part-time paid employees** are persons who, in accordance with labour contracts, regularly work on a part-time basis. **Part-time paid employees in the main workplace** are persons who declared that the given workplace is their main workplace.

3. *Data concerning employment as of 31 XII are presented without converting part-time paid employees into full-time paid employees, each person being listed once according to the main job.*

4. *Data concerning employed persons on private farms in agriculture as of 31 XII in 2002—2009 were estimated on the basis of the results of the Population and Housing Census as well as the Agricultural Census 2002, as*

oraz Powszechnego Spisu Rolnego 2002 oraz od 2010 r. na podstawie Powszechnego Spisu Rolnego 2010.

Do pracujących w gospodarstwach indywidualnych zaliczono osoby pracujące w gospodarstwach prowadzących działalność rolniczą, przy czym:

- 1) w latach 2005—2009 nie zaliczono osób pracujących:
 - a) w gospodarstwach o powierzchni użytków rolnych powyżej 1 ha produkujących **wyłącznie** na własne potrzeby,
 - b) w gospodarstwach o powierzchni użytków rolnych do 1 ha (łącznie z indywidualnymi właścicielami zwierząt gospodarskich nieposiadającymi użytków rolnych) produkujących **wyłącznie** lub **głównie** na własne potrzeby;
- 2) od 2010 r. ujęto wszystkich pracujących w tych gospodarstwach niezależnie od powierzchni użytków rolnych oraz przeznaczenia produkcji rolniczej (razem z produkującymi **wyłącznie** lub **głównie** na własne potrzeby).

5. Dane dotyczące **przeciętnego zatrudnienia** ujmują wyłącznie zatrudnionych na podstawie stosunku pracy. Informacje dotyczą pracowników pełnozatrudnionych oraz niepełnozatrudnionych w przeliczeniu na pełnozatrudnionych.

6. Dane o pracujących w tabl. 1 prezentowane są według faktycznego (stałego) miejsca pracy pracownika i faktycznie prowadzonej działalności.

7. Dane o **bezrobotnych zarejestrowanych** obejmują osoby, które zgodnie z ustawą z dnia 20 IV 2004 r. o promocji zatrudnienia i instytucjach rynku pracy, obowiązującą od 1 VI 2004 r. (tekst jednolity: Dz.U. z 2016 r. poz. 645, z późn. zm.), określone są jako bezrobotne.

Pod pojęciem **bezrobotnego** należy rozumieć osobę, która ukończyła 18 lat i nie osiągnęła wieku emerytalnego, jest osobą niezatrudnioną i niewykonującą innej pracy zarobkowej, zdolną i gotową do podjęcia zatrudnienia w pełnym wymiarze czasu pracy (bądź jeśli jest to osoba niepełnosprawna — zdolna i gotowa do podjęcia zatrudnienia co najmniej w połowie tego wymiaru czasu pracy), nieuczącą się w szkole, z wyjątkiem szkół dla dorosłych (lub przystępującą do egzaminu eksternistycznego z zakresu tej szkoły) lub szkół wyższych w systemie studiów niestacjonarnych, zarejestrowaną we właściwym dla miejsca zameldowania (stałego lub czasowego) powiatowym urzędzie pracy oraz poszukującą zatrudnienia lub innej pracy zarobkowej, z dodatkowymi wyłączeniami dotyczącymi źródeł dochodów, zapisanymi w ustawie.

8. Za **bezrobotnego zarejestrowanego absolwenta** uważa się osobę w okresie do upływu 12 miesięcy od ukończenia nauki potwierdzonej świadectwem, dyplomem lub innym dokumentem ukończenia szkoły (dotyczy absolwentów z wykształceniem zasadniczym zawodowym, średnim, policealnym lub wyższym), kursów zawodowych trwających co najmniej 24 miesiące lub nabycia uprawnień do wykonywania zawodu przez osoby niepełnosprawne.

well as since 2010 on the basis of the Agricultural Census 2010.

The following employed persons on private farms conducting agricultural activity are included in the group of employed persons on private farms, while:

- 1) *in 2005—2009 are not included the following employed persons:*
 - a) *on farms with the area more than 1 ha of agricultural land producing exclusively for their own needs,*
 - b) *on farms with the area to 1 ha of agricultural land (including individual owners of livestock who do not possess agricultural land) producing exclusively or mainly for their own needs;*
- 2) *since 2010 are included the whole number of employed persons on those farms independently from area of agricultural land as well as from destination of agricultural output (including producing exclusively or mainly for their own needs).*

5. *Data concerning average paid employment include exclusively employees hired on the basis of an employment contract. Information concerns full- and part-time paid employees in terms of full-time paid employees.*

6. *Data regarding employment in table 1 are presented by permanent places of work and actually conducted business activity.*

7. *Data regarding registered unemployed persons include persons who, in accordance with the Law dated 20 IV 2004 on Promoting Employment and Labour Market Institutions, in force since 1 VI 2004 (unified text: Journal of Laws 2016 item 645, with later amendments), are classified as unemployed.*

An unemployed person is understood as a person who is at least 18 years old and has not reached the retirement age, is not employed and not performing any other kind of paid work who is capable of work and ready to take full-time employment obligatory for a given job or service (or in case he/she is a disabled person — capable and ready to take work comprising no less than a half of working time), not attending a school with the exception of schools for adults (or taking extra curriculum exam within the scope of this school programme) or tertiary schools in part-time programme, looking for employment or other kind of paid work and registered in a powiat labour office, appropriate for his/her permanent stay, with additional provisions concerning the sources of income, included in the mentioned law.

8. *An registered unemployed school-leaver is a person who has graduated within the last 12 months any school confirmed by a certificate, diploma or other document of completion of education (concerns school-leavers with basic vocational, secondary, post-secondary or tertiary education), has completed a minimum of 24 months of vocational training courses or disabled persons who acquired qualifications to work in a given occupation.*

9. Długotrwale bezrobotni zarejestrowani to osoby pozostające w rejestrze powiatowego urzędu pracy łącznie przez okres ponad 12 miesięcy w okresie ostatnich 2 lat, z wyłączeniem okresów odbywania stażu i przygotowania zawodowego dorosłych w miejscu pracy.

10. Stopę bezrobocia rejestrowanego obliczono jako stosunek liczby bezrobotnych zarejestrowanych do liczby cywilnej ludności aktywnej zawodowo, tj. bez osób odbywających czynną służbę wojskową oraz pracowników jednostek budżetowych prowadzących działalność w zakresie obrony narodowej i bezpieczeństwa publicznego.

11. Informacje o wypadkach przy pracy obejmują wszystkie wypadki przy pracy, jak również wypadki traktowane na równi z wypadkami przy pracy niezależnie od tego, czy wykazana została niezdolność do pracy. Informacje o wypadkach przy pracy w jednostkach budżetowych prowadzących działalność w zakresie obrony narodowej i bezpieczeństwa publicznego dotyczą tylko pracowników cywilnych.

Dane o wypadkach przy pracy, poza gospodarstwami indywidualnymi w rolnictwie, uzyskiwane są ze statystycznej karty wypadku przy pracy.

Za jeden wypadek przy pracy liczy się wypadek każdej pracującej osoby poszkodowanej w wypadku indywidualnym, jak również w wypadku zbiorowym.

12. Za wypadek przy pracy uważa się nagłe zdarzenie wywołane przyczyną zewnętrzną, powodujące uraz lub śmierć, które nastąpiło w związku z pracą:

- 1) podczas lub w związku z wykonywaniem przez pracownika zwykłych czynności lub poleceń przełożonych oraz czynności na rzecz pracodawcy, nawet bez polecenia;
- 2) w czasie pozostawiania pracownika w dyspozycji pracodawcy w drodze między siedzibą pracodawcy a miejscem wykonywania obowiązku wynikającego ze stosunku pracy.

Na równi z wypadkiem przy pracy, w zakresie uprawnień do świadczeń określonych w ustawie o ubezpieczeniu społecznym z tytułu wypadków przy pracy i chorób zawodowych, traktuje się wypadek, któremu pracownik uległ:

- 1) w czasie podróży służbowej;
- 2) podczas szkolenia w zakresie powszechnej samoobrony;
- 3) przy wykonywaniu zadań zleconych przez działającą u pracodawcy organizację związkową.

Za wypadek przy pracy uważa się również nagłe zdarzenie, powodujące uraz lub śmierć, które nastąpiło w okresie ubezpieczenia wypadkowego podczas:

- 1) uprawiania sportu w trakcie zawodów i treningów przez osobę pobierającą stypendium sportowe;
- 2) wykonywania odpłatnie pracy w czasie odbywania kary pozbawienia wolności lub tymczasowego aresztowania;
- 3) pełnienia mandatu posła lub senatora, pobierającego uposażenie;
- 4) sprawowania mandatu posła do Parlamentu Europejskiego wybranego w Rzeczypospolitej Polskiej;
- 5) odbywania — na podstawie skierowania wydanego przez powiatowy urząd pracy lub inny podmiot kierujący — szkolenia lub stażu związanego z pobieraniem przez absolwenta stypendium;

9. The registered long-term unemployed are persons remaining in the register rolls of the powiat labour office for the overall period of over 12 months during the last two years, excluding the periods of undergoing a traineeship and on a job occupational training of adults in the workplace.

10. The registered unemployment rate is calculated as the ratio of the number of registered unemployed persons to the economically active civilian population, i.e., excluding persons in active military service as well as employees of budgetary units conducting activity within the scope of national defence and public safety.

11. Information regarding accidents at work includes all accidents at work, as well as accidents treated equally to accidents at work, regardless of proved inability to work. Information regarding accidents at work in budgetary units conducting activity within the scope of national defence and public safety concerns only civilian employees.

Data regarding accidents at work, excluding private farms in agriculture, are obtained from statistical reports of accidents at work.

Each accident, regardless whether the person injured was injured during an individual or mass accident, is counted as a single accident at work.

12. Accident at work is understood as a sudden event, caused by external reason which leads to injury or death, which happened in connection with work:

- 1) during or in connection with performance of ordinary activities or instructions by the employee and activities for the employers, even without instructions;*
- 2) when the employee remains at the disposal of the employer on the way between the seat of the employer and the place of performing the duty, which is a result of work relations.*

Every accident is treated equally to accident at work, as regards entitlement to benefits defined in the law on social insurance by virtue of accidents at work and occupational diseases if the employee had such accident:

- 1) during a business trip;*
- 2) during a training within the scope of common self-defence;*
- 3) at performing tasks ordered by trade union organizations functioning at the employer.*

Accident at work is also understood as a sudden incident, causing injury or death, which happened within the term of accident insurance during:

- 1) practising sports during competitions and trainings by a person receiving sport scholarship;*
- 2) performance of paid work in the time of serving imprisonment sentences or temporary detentions;*
- 3) carrying out a mandate by members of parliament or senate, who receive salaries;*
- 4) serving the mandate of the European Parliament member elected in the Republic of Poland;*
- 5) stay — on the basis of appointment issues by powiat labour office or other supervising entity — at a training or internship connected with a scholarship received by school-leavers;*

- 6) wykonywania przez członka rolniczej spółdzielni produkcyjnej, spółdzielni kółek rolniczych oraz przez inną osobę traktowaną na równi z członkiem spółdzielni, pracy na rzecz tych spółdzielni;
- 7) wykonywania lub współpracy przy wykonywaniu pracy na podstawie umowy agencyjnej, umowy-zlecenia lub umowy o świadczenie usług;
- 8) wykonywania zwykłych czynności związanych z prowadzeniem lub współpracą przy prowadzeniu działalności pozarolniczej;
- 9) wykonywania przez osobę duchowną czynności religijnych lub czynności związanych z powierzonymi funkcjami duszpasterskimi lub zakonnymi;
- 10) odbywania zastępczych form służby wojskowej;
- 11) nauki w Krajowej Szkole Administracji Publicznej przez słuchaczy pobierających stypendium.

13. Za ciężki wypadek przy pracy uważa się wypadek, w wyniku którego nastąpiło ciężkie uszkodzenie ciała, a mianowicie: utrata wzroku, słuchu, mowy, zdolności płodzenia lub inne uszkodzenie ciała albo rozstrój zdrowia, naruszające podstawowe funkcje organizmu, a także choroba nieuleczalna lub zagrażająca życiu, trwała choroba psychiczna, trwała, całkowita lub znaczna niezdolność do pracy w zawodzie albo trwale poważne zeszpecenie lub zniekształcenie ciała.

14. Za śmiertelny wypadek przy pracy uważa się wypadek, w wyniku którego nastąpiła śmierć osoby poszkodowanej na miejscu wypadku lub w okresie 6 miesięcy od chwili wypadku.

15. Informacje o zatrudnionych w warunkach zagrożenia czynnikami szkodliwymi dla zdrowia opracowano na podstawie sprawozdawczości, przy czym:

- 1) dane obejmują zatrudnionych w jednostkach zaliczanych do sekcji: „Rolnictwo, leśnictwo, łowiectwo i rybactwo” (bez gospodarstw indywidualnych w rolnictwie, łowiectwa i pozyskiwania zwierząt łownych, włączając działalność usługową oraz rybołówstwa w wodach morskich), „Górnictwo i wydobywanie”, „Przetwórstwo przemysłowe”, „Wytwarzanie i zaopatrywanie w energię elektryczną, gaz, parę wodną, gorącą wodę i powietrze do układów klimatyzacyjnych”, „Dostawa wody; gospodarowanie ściekami i odpadami oraz działalność związana z rekultywacją”, „Budownictwo” (bez realizacji projektów budowlanych związanych ze wznoszeniem budynków), „Handel hurtowy i detaliczny; naprawa pojazdów samochodowych, włączając motocykle”, „Transport i gospodarka magazynowa”, „Informacja i komunikacja” (bez działalności związanej z produkcją filmów, nagrań wideo, programów telewizyjnych, nagrań dźwiękowych i muzycznych oraz pozostałej działalności usługowej w zakresie informacji), „Działalność profesjonalna, naukowa i techniczna” (w zakresie badań naukowych i prac rozwojowych oraz działalności weterynaryjnej), „Działalność w zakresie usług administrowania i działalność wspierająca” (w zakresie wynajmu i dzierżawy, działal-

6) *performance of work, by members of agricultural producers' cooperatives, agricultural farmers' cooperatives and by other persons treated equally to members of cooperatives, for the benefit of these cooperatives;*

7) *performance or cooperation at performance of work on the basis of agency agreements, order or services agreements;*

8) *performance of ordinary activities connected with conducting non-agricultural economic activities or cooperation at conducting them;*

9) *performance of religious activities or activities connected with entrusted pastoral or monastic functions by clergymen;*

10) *performing supplementary forms of military service;*

11) *education at the National School of Public Administration by students, who receive scholarships.*

13. A serious accident at work is an accident which results in serious bodily harm, i.e., loss of sight, hearing, speech, fertility, or which results in other bodily harm or in health-related problems, disrupting primary bodily functions, as well as which results in incurable and life-threatening diseases, permanent mental illness, a permanent, total or significant inability to work in the profession or in a permanent significant disfigurement or distortion of the body.

14. A fatal accident at work is an accident during which the person injured dies at the site of the accident or within a period of 6 months from the date of the accident.

15. Information regarding persons working in hazardous conditions i.e., with substances hazardous to health is compiled on the basis of reports:

- 1) *data concern persons employed by entities included in the sections: "Agriculture, forestry and fishing" (excluding private farms in agriculture, hunting, trapping and related service activities as well marine fishing), "Mining and quarrying", "Manufacturing", "Electricity, gas, steam and air conditioning supply", "Water supply; sewerage, waste management and remediation activities", "Construction" (excluding development of building projects), "Wholesale and retail trade; repair of motor vehicles and motorcycles", "Transportation and storage", "Information and communication" (excluding motion picture, video and television programme production, sound recording and music publishing activities as well as other information service activities), "Professional, scientific and technical activities" (in the scope of scientific research and development as well as veterinary activities), "Administrative and support service activities" (in the scope of rental and leasing activities, travel agency tour operator as well as other reservation service and related activ-*

- ności organizatorów turystyki, pośredników i agentów turystycznych oraz pozostałej działalności usługowej w zakresie rezerwacji i działalności z nią związanej oraz pozostałego sprzętania), „Edukacja” (w zakresie szkół wyższych), „Opieka zdrowotna i pomoc społeczna” (w zakresie opieki zdrowotnej), „Pozostała działalność usługowa” (w zakresie naprawy i konserwacji komputerów i artykułów użytku osobistego i domowego);
- 2) dane dotyczą osób narażonych na działanie czynników związanych: ze środowiskiem pracy (substancje chemiczne, pyły przemysłowe, hałas, wibracje, gorący lub zimny mikroklimat itp.), z uciążliwością pracy (wymuszona pozycja ciała, nadmierne obciążenie fizyczne itp.) oraz z czynnikami mechanicznymi związanymi z maszynami szczególnie niebezpiecznymi.

16. Ocena ryzyka zawodowego to kompleksowe oszacowanie kombinacji prawdopodobieństwa wystąpienia urazu ciała lub pogorszenia stanu zdrowia i ich ciężkości, w sytuacji zagrożenia, dokonywane w celu wyboru właściwych środków bezpieczeństwa.

Do obliczenia wskaźnika na 1000 zatrudnionych przyjęto liczbę zatrudnionych na podstawie stosunku pracy według stanu w dniu 31 XII z roku badanego.

Wynagrodzenia

1. Wynagrodzenia obejmują wypłaty pieniężne oraz wartość świadczeń w naturze bądź ich ekwiwalenty należne pracownikom z tytułu pracy.

Dane o przeciętnych wynagrodzeniach dotyczą pełnozatrudnionych oraz niepełnozatrudnionych w przeliczeniu na pełnozatrudnionych.

2. Przeciętne miesięczne wynagrodzenie (nominalne) przypadające na 1 zatrudnionego obliczono przyjmując:

- wynagrodzenia osobowe, bez wynagrodzeń osób wykonujących pracę nakładczą oraz uczniów, a także osób zatrudnionych za granicą,
- wypłaty z tytułu udziału w zysku i w nadwyżce bilansowej w spółdzielniach,
- dodatkowe wynagrodzenia roczne dla pracowników jednostek sfery budżetowej,
- honoraria wypłacone niektórym grupom pracowników za prace wynikające z umowy o pracę, np. dziennikarzom, realizatorom filmów, programów radiowych i telewizyjnych.

3. Dane o wynagrodzeniach podaje się **w ujęciu brutto**, tj. łącznie z zaliczkami na poczet podatku dochodowego od osób fizycznych oraz ze składkami na obowiązkowe ubezpieczenia społeczne (emerytalne, rentowe i chorobowe) płaconymi przez ubezpieczonego pracownika.

ities and other cleaning activities), “Education” (only tertiary education), “Human health and social work activities” (in the scope of human health activities), “Other service activities” (in the scope of repair of computers and personal and household goods);

- 2) *data concern persons exposed to factors connected with the work environment (chemical substances, industrial dusts, noise, vibrations, hot or cold micro-climate, etc.), strenuous work conditions (forced body positioning, excessive physical exertion, etc.) as well as mechanical factors connected with particularly dangerous machinery.*

16. Evaluation of occupational risk is a complex estimation of possibility combination of bodily injury occurrence of health status worsening as well as seriousness of these events, in threatening situation. It is done in order to choose appropriate means for ensuring safety.

The number of employees hired on the basis of an employment contract as of 31 XII from the surveyed year was assumed in calculating the ratio per 1000 paid employees.

Wages and salaries

1. Wages and salaries include monetary payments as well as the value of benefits in kind or their equivalents due to employees for work performed.

Data regarding average wages and salaries concern full-time paid employees as well as part-time paid employees, the wages and salaries of whom have been converted into those of full-time paid employees.

2. The average monthly (nominal) wages and salaries per paid employee were calculated assuming:

- personal wages and salaries, excluding wages and salaries of persons engaged in outwork as well as apprentices and persons employed abroad,
- payments from profit and balance surplus in cooperatives,
- annual extra wages and salaries for employees of budgetary sphere entities,
- fees paid to selected groups of employees for performing work in accordance with a labour contract, e.g., to journalists, film producers, radio and television programme producers.

3. Data regarding wages and salaries are given **in gross terms**, i.e., including deductions for personal income tax and also employee's contributions to compulsory social security (retirement, pension and illness) paid by the insured employee.

Rynek pracy

Labour market

TABL. 1 (24). **PRACUJĄCY^a W 2016 R.**
 Stan w dniu 31 XII
EMPLOYED PERSONS^a IN 2016
As of 31 XII

WYSZCZEGÓLNIENIE SPECIFICATION	Ogółem Grand total		Rolnictwo, leśnictwo, łowiectwo i rybactwo <i>Agriculture, forestry and fishing</i>	Przemysł i budownictwo <i>Industry and construction</i>	Handel; naprawa pojazdów samo- chodowych ^Δ ; transport i gospo- darka magazyno- wa; zakwaterowa- nie i gastrono- mia ^Δ ; informacja i komunikacja <i>Trade; repair of mo- tor vehicles^Δ; trans- portation and sto- rage; accommoda- tion and catering^Δ; information and communication</i>	Działalność finansowa i ubezpieczenio- wa; obsługa rynku nieruchomości ^Δ oraz pozostałe usługi <i>Financial and insurance activities; real estate activities and other services</i>
	ogółem total	w tym kobiety of which women				
WOJEWÓDZTWO..... <i>VOIVODSHIP</i>	1584264	825508	8852	352116	474945	748351
PODREGION (SUBREGION)						
CIECHANOWSKI.....	58216	31830	1714	21407	12028	23067
Powiat ciechanowski.....	18255	9537	336	6569	4083	7267
Gmina miejska: <i>Urban gmina:</i>						
Ciechanów.....	12749	6993	76	3789	3339	5545
Gmina miejsko-wiejska: <i>Urban-rural gmina:</i>						
Głinojeck.....	1096	443	69	410	131	486
w tym miasto <i>of which city</i>	589	303	—	85	62	442
Gminy wiejskie: <i>Rural gminas:</i>						
Ciechanów.....	2159	917	26	#	#	137
Golymin-Ośrodek.....	268	138	#	#	133	99
Grudusk.....	196	121	8	24	37	127
Ojrzeń.....	314	154	#	72	#	153
Opinogóra Górna.....	378	260	#	#	166	180
Regimin.....	252	111	9	35	75	133
Sońsk.....	843	400	18	322	96	407
Powiat mławski.....	15239	8163	667	7227	2823	4522
Gmina miejska: <i>Urban gmina:</i>						
Mława.....	10812	6001	124	5366	2144	3178
Gminy wiejskie: <i>Rural gminas:</i>						
Dzierzgowo.....	165	106	4	24	37	100
Lipowiec Kościelny.....	368	219	20	162	34	152
Radzanów.....	467	221	227	42	81	117
Strzegowo.....	475	248	19	84	194	178
Stupsk.....	398	231	31	#	#	246
Szreńsk.....	516	258	#	297	#	186
Szydłowo.....	624	281	#	#	171	108
Wieczfnia Kościelna.....	871	362	65	678	28	100
Wiśniewo.....	543	236	116	193	77	157
Powiat płoński.....	12922	7224	356	3979	2998	5589
Gminy miejskie: <i>Urban gminas:</i>						
Płońsk.....	7222	4139	136	2169	1770	3147
Raciąż.....	1148	586	#	607	#	289
Gminy wiejskie: <i>Rural gminas:</i>						
Baboszewo.....	895	367	34	353	225	283
Czerwińsk nad Wisłą.....	393	266	30	61	83	219

^a Według faktycznego miejsca pracy i rodzaju działalności; bez podmiotów gospodarczych o liczbie pracujących do 9 osób oraz gospodarstw indywidualnych w rolnictwie.

^a By actual workplace and kind of activity; excluding economic entities employing up to 9 persons as well as private farms in agriculture.

TABL. 1 (24). **PRACUJĄCY^a W 2016 R. (cd.)**
Stan w dniu 31 XII
EMPLOYED PERSONS^a IN 2016 (cont.)
As of 31 XII

WYSZCZEGÓLNIENIE SPECIFICATION	Ogółem Grand total		Rolnictwo, leśnictwo, łowiectwo i rybactwo Agriculture, forestry and fishing	Przemysł i budownictwo Industry and construction	Handel; naprawa pojazdów samo- chodowych ^Δ ; transport i gospo- darka magazynowa; zakwaterowanie i gastronomia ^Δ ; informacja i komunikacja Trade; repair of motor vehicles ^Δ ; transportation and storage; accommoda- tion and catering ^Δ ; information and communication	Działalność finansowa i ubezpieczenio- wa; obsługa rynku nieruchomości ^Δ oraz pozostałe usługi Financial and insurance activities; real estate activities and other services
	ogółem total	w tym kobiety of which women				
PODREGION (SUBREGION)						
CIECHANOWSKI (dok.) (cont.)						
Powiat płoński (dok.) (cont.)						
Gminy wiejskie (dok.): Rural gminas (cont.):						
Dzierżążnia	121	98	16	#	#	97
Joniec	136	92	—	#	#	113
Naruszewo	450	219	#	142	#	214
Nowe Miasto	336	209	#	57	#	254
Płońsk	626	323	10	214	232	170
Raciąż	591	381	19	113	88	371
Sochocin	424	216	11	174	66	173
Zaluski	580	328	7	65	249	259
Powiat pułtuski	7509	4377	127	2633	1395	3354
Gmina miejsko-wiejska:						
Urban-rural gmina:						
Pułtusk	5392	2930	51	2190	1044	2107
w tym miasto of which city	4388	2522	38	1329	976	2045
Gminy wiejskie: Rural gminas:						
Gzy	570	394	15	#	#	206
Obryte	388	304	12	#	#	343
Pokrzywnica	264	177	17	43	27	177
Świercze	200	150	4	6	39	151
Winnica	524	293	17	#	#	228
Zatory	171	129	11	#	#	142
Powiat żuromiński	4291	2529	228	999	729	2335
Gminy miejsko-wiejskie:						
Urban-rural gminas:						
Biezuń	418	234	27	64	106	221
w tym miasto of which city	340	189	—	39	95	206
Żuromin	2808	1576	87	789	584	1348
w tym miasto of which city	2601	1478	63	702	570	1266
Gminy wiejskie: Rural gminas:						
Kuczbork-Osada	309	207	35	#	#	235
Lubowidz	399	249	20	#	#	272
Lutocin	192	148	36	#	#	138
Siemiątkowo	165	115	23	13	8	121
PODREGION (SUBREGION)						
OSTROLECKI	63579	32757	1131	22694	15347	24407
Powiat makowski	5660	3155	178	1506	1346	2630
Gmina miejska: Urban gmina:						
Maków Mazowiecki	2819	1632	#	#	778	1446
Gmina miejsko-wiejska:						
Urban-rural gmina:						
Różan	743	380	7	336	140	260
w tym miasto of which city	574	333	—	243	103	228

^a Notka patrz na str. 167.

^a See footnote on page 167.

TABL. 1 (24). **PRACUJĄCY^a W 2016 R. (cd.)**
Stan w dniu 31 XII
EMPLOYED PERSONS^a IN 2016 (cont.)
As of 31 XII

WYSZCZEGÓLNIENIE SPECIFICATION	Ogółem Grand total		Rolnictwo, leśnictwo, łowiectwo i rybactwo <i>Agriculture, forestry and fishing</i>	Przemysł i budownictwo <i>Industry and construction</i>	Handel; naprawa pojazdów samo- chodowych ^Δ ; transport i gospo- darka magazyno- wa; zakwaterowa- nie i gastronomia ^Δ ; informacja i komunikacja <i>Trade; repair of motor vehicles^Δ; trans- portation and stor- age; accommoda- tion and catering^Δ; information and communication</i>	Działalność finansowa i ubezpieczenio- wa; obsługa rynku nieruchomości ^Δ oraz pozostałe usługi <i>Financial and insurance activities; real estate activities and other services</i>
	ogółem total	w tym kobiety of which women				
PODREGION (SUBREGION)						
OSTROŁĘCKI (cd.) (cont.)						
Powiat makowski (dok.) (cont.)						
Gminy wiejskie: <i>Rural gminas:</i>						
Czerwonka	117	59	#	29	#	68
Karniewo	268	156	30	38	55	145
Krasnosielc	467	274	22	135	96	214
Młynarze	199	74	#	123	#	51
Płoniawy-Bramura	484	253	#	#	147	189
Rzewnie	190	116	#	#	—	78
Sypniewo	215	110	#	#	71	103
Szelków	158	101	#	#	32	76
Powiat ostrołęcki	8072	3913	252	2850	1822	3148
Gmina miejsko-wiejska:						
<i>Urban-rural gmina:</i>						
Myszyniec	858	540	43	153	229	433
w tym miasto <i>of which city</i>	662	409	#	#	211	314
Gminy wiejskie: <i>Rural gminas:</i>						
Baranowo	610	334	8	304	83	215
Czarnia	310	140	18	—	149	143
Czerwin	450	217	#	#	217	179
Goworowo	459	326	12	127	82	238
Kadzidło	823	483	50	237	137	399
Lelis	461	249	#	#	107	290
Łyse	#	#	17	#	63	241
Olszewo-Borki	802	387	#	#	185	315
Rzekuń	1259	426	12	199	522	526
Troszyn	#	#	#	86	48	169
Powiat ostrowski	11424	5997	230	4741	2642	3811
Gmina miejska: <i>Urban gmina:</i>						
Ostrów Mazowiecka	7249	3700	135	3125	1749	2240
Gmina miejsko-wiejska:						
<i>Urban-rural gmina:</i>						
Brok	192	114	9	58	43	82
w tym miasto <i>of which city</i>	170	103	—	58	35	77
Gminy wiejskie: <i>Rural gminas:</i>						
Andrzejewo	171	124	#	#	14	140
Boguty-Pianki	110	73	#	#	17	87
Małkinia Górna	1821	876	6	1047	352	416
Nur	150	101	#	#	24	111
Ostrów Mazowiecka	978	539	29	426	166	357
Stary Lubotyń	146	112	7	—	34	105

^a Notka patrz na str. 167.

^a See footnote on page 167.

TABL. 1 (24). **PRACUJĄCY^a W 2016 R. (cd.)**
Stan w dniu 31 XII
EMPLOYED PERSONS^a IN 2016 (cont.)
As of 31 XII

WYSZCZEGÓLNIENIE SPECIFICATION	Ogółem Grand total		Rolnictwo, leśnictwo, łowiectwo i rybactwo Agriculture, forestry and fishing	Przemysł i budownictwo Industry and construction	Handel; naprawa pojazdów samo- chodowych ^Δ ; transport i gospo- darka magazynowa; zakwaterowa- nie i gastronomia ^Δ ; informacja i komunikacja Trade; repair of mo- tor vehicles ^Δ ; trans- portation and sto- rage; accommoda- tion and catering ^Δ ; information and communication	Działalność finansowa i ubezpieczenio- wa; obsługa rynku nieruchomości ^Δ oraz pozostałe usługi Financial and insurance activities; real estate activities and other services
	ogółem total	w tym kobiety of which women				
PODREGION (SUBREGION)						
OSTROLECKI (dok.) (cont.)						
Powiat ostrowski (dok.) (cont.)						
Gminy wiejskie (dok.): Rural gminas (cont.):						
Szulborze Wielkie	74	47	#	#	#	45
Wąsewo	248	157	12	—	107	129
Zaręby Kościelne	285	154	#	48	#	99
Powiat przasnyski	7896	4193	287	2461	1743	3405
Gmina miejska: Urban gmina:						
Przasnysz	4915	2614	57	1641	1054	2163
Gmina miejsko-wiejska:						
Urban-rural gmina:						
Chorzele	1342	709	53	571	219	499
w tym miasto of which city	1089	580	#	542	#	377
Gminy wiejskie: Rural gminas:						
Czernice Borowe	187	120	19	#	#	120
Jednorozec	398	258	53	67	47	231
Krasne	186	125	#	#	#	117
Krzynowłoga Mała	239	142	#	#	40	130
Przasnysz	629	225	59	123	302	145
Powiat wyszkowski	13969	7099	106	5367	4260	4236
Gmina miejsko-wiejska:						
Urban-rural gmina:						
Wyszków	10907	5374	50	4506	3523	2828
w tym miasto of which city	9958	4982	18	4145	3126	2669
Gminy wiejskie: Rural gminas:						
Brańszczyk	727	449	25	124	172	406
Długosiodło	383	260	#	#	92	200
Rzaśnik	675	219	18	173	265	219
Somianka	800	472	#	#	156	266
Zabrodzie	477	325	#	#	52	317
Miasto na prawach powiatu (City with powiat status)						
Ostrołęka	16558	8400	78	5769	3534	7177
PODREGION (SUBREGION)						
RADOMSKI	102013	52888	820	35934	21795	43464
Powiat białobrzegi	3725	2067	82	1077	919	1647
Gminy miejsko-wiejskie:						
Urban-rural gminas:						
Białobrzegi	2017	1172	19	676	443	879
w tym miasto of which city	1659	958	#	444	#	838
Wyśmierzyce	243	115	#	88	#	93
w tym miasto of which city	157	71	#	87	#	49

^a Notka patrz na str. 167.
^a See footnote on page 167.

TABL. 1 (24). PRACUJĄCY^a W 2016 R. (cd.)
Stan w dniu 31 XII
EMPLOYED PERSONS^a IN 2016 (cont.)
As of 31 XII

WYSZCZEGÓLNIENIE SPECIFICATION	Ogółem Grand total		Rolnictwo, leśnictwo, łowiectwo i rybactwo <i>Agriculture, forestry and fishing</i>	Przemysł i budownictwo <i>Industry and construction</i>	Handel; naprawa pojazdów samo- chodowych ^Δ ; transport i gospo- darka magazyno- wa; zakwaterowa- nie i gastronomia ^Δ ; informacja i komunikacja <i>Trade; repair of mo- tor vehicles^Δ; trans- portation and stor- age; accommoda- tion and catering^Δ; information and communication</i>	Działalność finansowa i ubezpieczenio- wa; obsługa rynku nieruchomości ^Δ oraz pozostałe usługi <i>Financial and insurance activities; real estate activities and other services</i>
	ogółem total	w tym kobiety of which women				
PODREGION (SUBREGION)						
RADOMSKI (cd.) (cont.)						
Powiat białobrzegi (dok.) (cont.)						
Gminy wiejskie: <i>Rural gminas:</i>						
Promna	555	222	12	136	276	131
Radzanów	155	108	#	—	#	115
Stara Błotnica	400	223	8	128	95	169
Stroniec	355	227	#	49	#	260
Powiat kozienicki	10836	4787	138	5468	1176	4054
Gmina miejsko-wiejska:						
<i>Urban-rural gmina:</i>						
Kozienice	8441	3464	91	4592	847	2911
w tym miasto <i>of which city</i>	5121	2801	#	1841	#	2528
Gminy wiejskie: <i>Rural gminas:</i>						
Garbatka-Letnisko	767	303	#	349	#	329
Głowaczów	362	232	#	#	85	249
Gniewoszków	172	132	#	#	48	106
Grabów nad Pilicą	358	185	10	#	#	115
Magnuszew	515	309	7	234	63	211
Sieczehów	221	162	#	#	37	133
Powiat lipski	4319	2405	57	1424	604	2234
Gmina miejsko-wiejska:						
<i>Urban-rural gmina:</i>						
Lipisko	2951	1504	25	1180	433	1313
w tym miasto <i>of which city</i>	2715	1337	15	1137	406	1157
Gminy wiejskie: <i>Rural gminas:</i>						
Chotcza	77	63	#	#	#	72
Ciepielów	348	192	10	113	41	184
Rzeczniów	193	135	#	#	#	159
Sienno	427	300	11	58	90	268
Solec nad Wisłą	323	211	5	42	38	238
Powiat przysuski	4349	2487	76	1300	591	2382
Gmina miejsko-wiejska:						
<i>Urban-rural gmina:</i>						
Przysucha	2457	1373	58	945	281	1173
w tym miasto <i>of which city</i>	1669	1084	#	392	#	1023
Gminy wiejskie: <i>Rural gminas:</i>						
Borkowice	273	186	#	#	9	220
Gielniów	365	189	#	157	#	167
Kłwów	204	112	#	68	#	115
Odrzywół	285	183	#	30	#	218
Potworów	291	150	#	—	#	161
Rusinów	169	118	#	#	30	137
Wieniawa	305	176	#	#	55	191

^a Notka patrz na str. 167.

^a See footnote on page 167.

TABL. 1 (24). **PRACUJĄCY^a W 2016 R. (cd.)**
Stan w dniu 31 XII
EMPLOYED PERSONS^a IN 2016 (cont.)
As of 31 XII

WYSZCZEGÓLNIENIE SPECIFICATION	Ogółem Grand total		Rolnictwo, leśnictwo, łowiectwo i rybactwo Agriculture, forestry and fishing	Przemysł i budownictwo Industry and construction	Handel; naprawa pojazdów samo- chodowych ^Δ ; transport i gospo- darka magazyno- wa; zakwaterowa- nie i gastrono- mia ^Δ ; informacja i komunikacja Trade; repair of mo- tor vehicles ^Δ ; trans- portation and sto- rage; accommoda- tion and catering ^Δ ; information and communication	Działalność finansowa i ubezpieczenio- wa; obsługa rynku nieruchomości ^Δ oraz pozostałe usługi Financial and insurance activities; real estate activities and other services
	ogółem total	w tym kobiety of which women				
PODREGION (SUBREGION)						
RADOMSKI (dok.) (cont.)						
Powiat radomski	15045	7812	224	6121	2979	5721
Gmina miejska: <i>Urban gmina:</i>						
Pionki.....	3030	1767	47	1200	538	1245
Gminy miejsko-wiejskie: <i>Urban-rural gminas:</i>						
Ilża.....	1436	981	73	262	195	906
w tym miasto <i>of which city</i>	959	696	—	179	147	633
Skaryszew.....	1546	686	8	813	301	424
w tym miasto <i>of which city</i>	577	307	#	151	#	271
Gminy wiejskie: <i>Rural gminas:</i>						
Gózd.....	516	328	#	137	#	310
Jastrzębia.....	531	235	5	247	99	180
Jedlińsk.....	1888	797	9	1051	350	478
Jedlnia-Letnisko.....	863	519	#	263	#	386
Kowala.....	1040	477	#	343	#	346
Pionki.....	640	310	50	330	34	226
Przytyk.....	509	280	#	204	#	220
Wierzbica.....	1061	518	4	411	180	466
Wolanów.....	1034	470	#	456	#	238
Zakrzew.....	951	444	8	404	243	296
Powiat szydłowiecki	4540	2510	38	1553	794	2155
Gmina miejsko-wiejska: <i>Urban-rural gmina:</i>						
Szydłowiec.....	2959	1639	23	1101	502	1333
w tym miasto <i>of which city</i>	2494	1470	#	766	#	1266
Gminy wiejskie: <i>Rural gminas:</i>						
Chlewiska.....	366	236	#	75	#	209
Jastrząg.....	434	187	#	245	#	184
Mirów.....	194	121	#	54	#	127
Orońsko.....	587	327	5	78	202	302
Powiat zwoleński	4055	2233	77	1172	874	1932
Gmina miejsko-wiejska: <i>Urban-rural gmina:</i>						
Zwoleń.....	2710	1441	#	802	#	1244
w tym miasto <i>of which city</i>	2384	1289	#	699	#	1132
Gminy wiejskie: <i>Rural gminas:</i>						
Kazanów.....	250	136	#	82	#	136
Policzna.....	388	222	#	55	#	193
Przyłęk.....	435	272	#	152	#	192
Tczów.....	272	162	#	81	#	167
Miasto na prawach powiatu (City with powiat status)						
Radom	55144	28587	128	17819	13858	23339

^a Notka patrz na str. 167.
^a See footnote on page 167.

TABL. 1 (24). PRACUJĄCY^a W 2016 R. (cd.)
Stan w dniu 31 XII
EMPLOYED PERSONS^a IN 2016 (cont.)
As of 31 XII

WYSZCZEGÓLNIENIE SPECIFICATION	Ogółem Grand total		Rolnictwo, leśnictwo, łowiectwo i rybactwo Agriculture, forestry and fishing	Przemysł i budownictwo Industry and construction	Handel; naprawa pojazdów samo- chodowych ^Δ ; transport i gospo- darka magazyno- wa; zakwaterowa- nie i gastronomia ^Δ ; informacja i komunikacja Trade; repair of mo- tor vehicles ^Δ ; trans- portation and sto- rage; accommoda- tion and catering ^Δ ; information and communication	Działalność finansowa i ubezpieczenio- wa; obsługa rynku nieruchomości ^Δ oraz pozostałe usługi Financial and insurance activities; real estate activities and other services
	ogółem total	w tym kobiety of which women				
PODREGION (SUBREGION)						
M.ST. WARSZAWA.....	896400	474817	1071	116797	286999	491533
Miasto na prawach powiatu (City with powiat status)						
m.st. Warszawa.....	896400	474817	1071	116797	286999	491533
PODREGION (SUBREGION)						
WARSZAWSKI WSCHODNI.....	143662	75799	1126	51689	37666	53181
Powiat garwoliński.....	18189	10114	520	7692	3956	6021
Gminy miejskie: <i>Urban gminas:</i>						
Garwolin.....	7182	4490	42	2503	1786	2851
Łaskarzew.....	959	548	—	684	71	204
Gminy miejsko-wiejskie: <i>Urban-rural gminas:</i>						
Pilawa.....	2120	952	#	1236	#	341
w tym miasto <i>of which city</i>	1255	551	#	652	#	209
Żelechów.....	1095	677	#	483	#	373
w tym miasto <i>of which city</i>	924	596	—	389	224	311
Gminy wiejskie: <i>Rural gminas:</i>						
Borowie.....	210	151	#	#	24	170
Garwolin.....	2303	972	#	980	#	425
Górzno.....	330	195	39	124	31	136
Łaskarzew.....	446	276	#	192	#	198
Maciejowice.....	614	304	18	179	139	278
Miastków Kościelny.....	417	223	4	—	261	152
Parysów.....	162	117	#	#	20	116
Sobolew.....	1607	702	#	1215	#	269
Trojanów.....	364	263	#	#	24	294
Wilga.....	380	244	#	#	117	214
Powiat legionowski.....	15350	8901	67	3763	4138	7382
Gmina miejska: <i>Urban gmina:</i>						
Legionowo.....	7453	4842	6	1376	1784	4287
Gmina miejsko-wiejska: <i>Urban-rural gmina:</i>						
Serock.....	1579	976	4	207	724	644
w tym miasto <i>of which city</i>	931	565	—	111	411	409
Gminy wiejskie: <i>Rural gminas:</i>						
Jabłonna.....	1589	1005	44	221	471	853
Nieporęt.....	2635	1082	#	1098	#	850
Wieliszew.....	2094	996	#	861	#	748

^a Notka patrz na str. 167.

^a See footnote on page 167.

TABL. 1 (24). **PRACUJĄCY^a W 2016 R. (cd.)**
Stan w dniu 31 XII
EMPLOYED PERSONS^a IN 2016 (cont.)
As of 31 XII

WYSZCZEGÓLNIENIE SPECIFICATION	Ogółem Grand total		Rolnictwo, leśnictwo, łowiectwo i rybactwo Agriculture, forestry and fishing	Przemysł i budownictwo Industry and construction	Handel; naprawa pojazdów samo- chodowych ^Δ ; transport i gospo- darka magazyno- wa; zakwaterowa- nie i gastrono- mia ^Δ ; informacja i komunikacja Trade; repair of mo- tor vehicles ^Δ ; trans- portation and stor- age; accommoda- tion and catering ^Δ ; information and communication	Działalność finansowa i ubezpieczenio- wa; obsługa rynku nieruchomości ^Δ oraz pozostałe usługi Financial and insurance activities; real estate activities and other services
	ogółem total	w tym kobiety of which women				
PODREGION (SUBREGION)						
WARSZAWSKI WSCHODNI (cd.) (cont.)						
Powiat miński	23607	12153	161	8727	6289	8430
Gminy miejskie: <i>Urban gminas:</i>						
Mińsk Mazowiecki	10949	5678	46	3908	2915	4080
Sulejówek	2822	1303	—	1143	824	855
Gminy miejsko-wiejskie: <i>Urban-rural gminas:</i>						
Halinów	1599	811	12	748	401	438
w tym miasto <i>of which city</i>	555	368	#	178	#	279
Kaluszyn	859	506	#	#	440	230
w tym miasto <i>of which city</i>	#	#	—	#	195	209
Mrozy	768	532	7	149	75	537
w tym miasto <i>of which city</i>	#	#	—	#	73	265
Gminy wiejskie: <i>Rural gminas:</i>						
Ceglów	646	408	35	163	71	377
Dębe Wielkie	1269	536	#	608	415	#
Dobre	477	216	#	#	155	186
Jakubów	286	166	#	101	#	160
Łatowicz	377	229	#	#	123	173
Mińsk Mazowiecki	2327	1072	#	1047	712	#
Siennica	605	386	4	143	56	402
Stanisławów	623	310	#	338	#	189
Powiat nowodworski	19007	9318	108	7602	5491	5806
Gmina miejska: <i>Urban gmina:</i>						
Nowy Dwór Mazowiecki	9075	4845	#	3522	#	3512
Gminy miejsko-wiejskie: <i>Urban-rural gminas:</i>						
Nasielsk	2683	1385	7	1003	864	809
w tym miasto <i>of which city</i>	1948	1000	—	534	799	615
Zakroczym	1146	626	#	#	#	352
w tym miasto <i>of which city</i>	858	500	—	#	#	298
Gminy wiejskie: <i>Rural gminas:</i>						
Czosnów	4609	1645	18	2126	1976	489
Leoncin	734	406	#	#	230	268
Pomiechówek	760	411	26	192	166	376
Powiat otwocki	28495	14541	142	11014	6295	11044
Gminy miejskie: <i>Urban gminas:</i>						
Józefów	4913	2687	—	2211	1094	1608
Otwock	9204	5863	5	1380	1252	6567
Gmina miejsko-wiejska: <i>Urban-rural gmina:</i>						
Karczew	4386	1992	#	1672	1683	#
w tym miasto <i>of which city</i>	3528	1589	—	1248	1475	805

^a Notka patrz na str. 167.

^a See footnote on page 167.

TABL. 1 (24). **PRACUJĄCY^a W 2016 R. (cd.)**
Stan w dniu 31 XII
EMPLOYED PERSONS^a IN 2016 (cont.)
As of 31 XII

WYSZCZEGÓLNIENIE SPECIFICATION	Ogółem Grand total		Rolnictwo, leśnictwo, łowiectwo i rybactwo <i>Agriculture, forestry and fishing</i>	Przemysł i budownictwo <i>Industry and construction</i>	Handel; naprawa pojazdów samo- chodowych ^Δ ; transport i gospo- darka magazyno- wa; zakwaterowa- nie i gastronomia ^Δ ; informacja i komunikacja <i>Trade; repair of motor vehicles^Δ; trans- portation and stor- age; accommoda- tion and catering^Δ; information and communication</i>	Działalność finansowa i ubezpieczenio- wa; obsługa rynku nieruchomości ^Δ oraz pozostałe usługi <i>Financial and insurance activities; real estate activities and other services</i>
	ogółem total	w tym kobiety of which women				
PODREGION (SUBREGION)						
WARSZAWSKI WSCHODNI (dok.) (cont.)						
Powiat otwocki (dok.) (cont.)						
Gminy wiejskie: <i>Rural gminas:</i>						
Celestynów	1980	751	#	1275	#	420
Kolbiel	1820	799	16	1384	198	222
Osieck	394	125	#	266	#	93
Sobienie-Jeziory	461	274	11	142	151	157
Wiązowna	5337	2050	#	2684	1634	#
Powiat wołomiński	39014	20772	128	12891	11497	14498
Gminy miejskie: <i>Urban gminas:</i>						
Kobyłka	2642	1328	#	1250	#	800
Marki	6873	3475	6	2119	2204	2544
Ząbki	4701	2632	#	#	1669	2055
Zielonka	4113	1879	#	1689	#	1355
Gminy miejsko-wiejskie: <i>Urban-rural gminas:</i>						
Radzymin	5544	2683	28	2527	1824	1165
w tym miasto <i>of which city</i>	3512	1721	#	1156	1447	#
Tłuszcz	1679	915	#	#	854	727
w tym miasto <i>of which city</i>	1346	667	—	74	830	442
Wołomin	9875	6022	21	2906	2394	4554
w tym miasto <i>of which city</i>	8235	5233	20	1996	1966	4253
Gminy wiejskie: <i>Rural gminas:</i>						
Dąbrówka	1748	799	#	869	#	408
Jadów	440	286	8	132	99	201
Klembów	861	454	#	#	237	408
Poświętne	409	215	—	140	114	155
Strachówka	129	84	#	—	#	126
PODREGION (SUBREGION)						
WARSZAWSKI ZACHODNI	191011	93077	1290	57109	70514	62098
Powiat grodziski	19267	9574	105	6204	6299	6659
Gminy miejskie: <i>Urban gminas:</i>						
Milanówek	2302	1345	#	743	#	883
Podkowa Leśna	617	365	#	#	169	379
Gmina miejsko-wiejska: <i>Urban-rural gmina:</i>						
Grodzisk Mazowiecki	12843	6226	#	4735	#	4412
w tym miasto <i>of which city</i>	10184	5232	#	3898	#	3721
Gminy wiejskie: <i>Rural gminas:</i>						
Baranów	464	246	#	#	94	309
Jaktorów	1369	579	#	#	715	352
Zabia Wola	1672	813	#	#	1023	324

^a Notka patrz na str. 167.

^a See footnote on page 167.

TABL. 1 (24). **PRACUJĄCY^a W 2016 R. (cd.)**
Stan w dniu 31 XII
EMPLOYED PERSONS^a IN 2016 (cont.)
As of 31 XII

WYSZCZEGÓLNIENIE SPECIFICATION	Ogółem Grand total		Rolnictwo, leśnictwo, łowiectwo i rybactwo Agriculture, forestry and fishing	Przemysł i budownictwo Industry and construction	Handel; naprawa pojazdów samo- chodowych ^Δ ; transport i gospo- darka magazyno- wa; zakwaterowa- nie i gastrono- mia ^Δ ; informacja i komunikacja Trade; repair of mo- tor vehicles ^Δ ; trans- portation and sto- rage; accommoda- tion and catering ^Δ ; information and communication	Działalność finansowa i ubezpieczenio- wa; obsługa rynku nieruchomości ^Δ oraz pozostałe usługi Financial and insurance activities; real estate activities and other services
	ogółem total	w tym kobiety of which women				
PODREGION (SUBREGION)						
WARSZAWSKI ZACHODNI (cd.) (cont.)						
Powiat grójecki	18535	9206	224	7561	4081	6669
Gminy miejsko-wiejskie: Urban-rural gminas:						
Grójec	7799	3637	57	3033	1714	2995
w tym miasto of which city	6644	3158	#	2529	#	2771
Mogielnica	1065	574	15	516	216	318
w tym miasto of which city	508	303	#	217	#	194
Nowe Miasto nad Pilicą	1358	762	#	526	#	614
w tym miasto of which city	910	666	#	141	#	587
Warka	2597	1317	45	982	691	879
w tym miasto of which city	2225	1110	#	926	#	707
Gminy wiejskie: Rural gminas:						
Belsk Duży	2960	1427	#	#	344	671
Biędów	732	417	#	#	414	286
Chynów	705	383	#	167	#	174
Goszczyn	281	190	#	#	32	220
Jasieniec	466	264	#	#	112	303
Pniewy	572	235	#	#	89	209
Powiat piaseczyński	42141	21506	214	12004	15862	14061
Gminy miejsko-wiejskie: Urban-rural gminas:						
Góra Kalwaria	5802	2804	68	2785	1288	1661
w tym miasto of which city	3008	1772	#	1087	#	1286
Konstancin-Jeziorna	4988	2791	4	1628	973	2383
w tym miasto of which city	4498	2523	—	1517	860	2121
Piaseczno	21189	11071	71	4990	8803	7325
w tym miasto of which city	17718	9157	22	4031	7892	5773
Tarczyn	1583	685	18	369	804	392
w tym miasto of which city	845	403	#	#	287	302
Gminy wiejskie: Rural gminas:						
Lesznowola	8093	3857	30	2124	3909	2030
Prażmów	486	298	23	108	85	270
Powiat pruszkowski	42388	20081	293	11730	16361	14004
Gminy miejskie: Urban gminas:						
Piastów	2911	1565	#	#	914	1123
Pruszków	16027	8100	59	4841	4354	6773
Gmina miejsko-wiejska: Urban-rural gmina:						
Brwinów	4006	2001	13	1248	1271	1474
w tym miasto of which city	1968	1016	#	#	925	803

^a Notka patrz na str. 167.

^a See footnote on page 167.

TABL. 1 (24). PRACUJĄCY^a W 2016 R. (cd.)
Stan w dniu 31 XII
EMPLOYED PERSONS^a IN 2016 (cont.)
As of 31 XII

WYSZCZEGÓLNIENIE SPECIFICATION	Ogółem Grand total		Rolnictwo, leśnictwo, łowiectwo i rybactwo <i>Agriculture, forestry and fishing</i>	Przemysł i budownictwo <i>Industry and construction</i>	Handel; naprawa pojazdów samo- chodowych ^Δ ; transport i gospo- darka magazyno- wa; zakwaterowa- nie i gastronomia ^Δ ; informacja i komunikacja <i>Trade; repair of mo- tor vehicles^Δ; trans- portation and sto- rage; accommoda- tion and catering^Δ; information and communication</i>	Działalność finansowa i ubezpieczenio- wa; obsługa rynku nieruchomości ^Δ oraz pozostałe usługi <i>Financial and insurance activities; real estate activities and other services</i>
	ogółem total	w tym kobiety of which women				
PODREGION (SUBREGION)						
WARSZAWSKI ZACHODNI (cd.) (cont.)						
Powiat pruszkowski (dok.) (cont.)						
Gminy wiejskie: <i>Rural gminas:</i>						
Michałowice	5406	2003	18	2108	2460	820
Nadarzyn	6123	2642	#	#	3356	1511
Raszyn	7915	3770	#	#	4006	2303
Powiat sochaczewski	18307	8573	68	5989	6294	5956
Gmina miejska: <i>Urban gmina:</i>						
Sochaczew	9173	4705	#	#	2820	3792
Gminy wiejskie: <i>Rural gminas:</i>						
Brochów	674	262	#	#	296	133
Iłów	793	316	8	62	430	293
Młodzieszyn	370	197	9	25	100	236
Nowa Sucha	575	251	19	89	286	181
Rybno	217	149	8	—	59	150
Sochaczew	2832	1079	13	1859	340	620
Teresin	3673	1614	#	#	1963	551
Powiat warszawski zachodni	36759	16903	297	9864	16920	9678
Gminy miejsko-wiejskie: <i>Urban-rural gminas:</i>						
Blonie	10056	5046	110	2698	4439	2809
w tym miasto <i>of which city</i>	6737	3633	11	1831	2621	2274
Łomianki	7453	3735	12	1983	3476	1982
w tym miasto <i>of which city</i>	5381	2689	#	#	2826	1511
Ożarów Mazowiecki	11932	4838	109	2923	6208	2692
w tym miasto <i>of which city</i>	4854	2034	22	1548	1835	1449
Gminy wiejskie: <i>Rural gminas:</i>						
Izabelin	1930	936	#	#	704	676
Kampinos	703	282	#	#	408	216
Leszno	1807	879	43	627	540	597
Stare Babice	2878	1187	19	1008	1145	706
Powiat żyrardowski	13614	7234	89	3757	4697	5071
Gmina miejska: <i>Urban gmina:</i>						
Żyrardów	6723	3950	7	2154	1216	3346
Gmina miejsko-wiejska: <i>Urban-rural gmina:</i>						
Mszczonów	4640	2043	26	1067	2797	750
w tym miasto <i>of which city</i>	3716	1670	—	817	2255	644

^a Notka patrz na str. 167.

^a See footnote on page 167.

TABL. 1 (24). **PRACUJĄCY^a W 2016 R. (cd.)**
Stan w dniu 31 XII
EMPLOYED PERSONS^a IN 2016 (cont.)
As of 31 XII

WYSZCZEGÓLNIENIE SPECIFICATION	Ogółem Grand total		Rolnictwo, leśnictwo, łowiectwo i rybactwo Agriculture, forestry and fishing	Przemysł i budownictwo Industry and construction	Handel; naprawa pojazdów samo- chodowych ^Δ ; transport i gospo- darka magazyno- wa; zakwaterowa- nie i gastrono- mia ^Δ ; informacja i komunikacja Trade; repair of mo- tor vehicles ^Δ ; trans- portation and sto- rage; accommoda- tion and catering ^Δ ; information and communication	Działalność finansowa i ubezpieczenio- wa; obsługa rynku nieruchomości ^Δ oraz pozostałe usługi Financial and insurance activities; real estate activities and other services
	ogółem total	w tym kobiety of which women				
PODREGION (SUBREGION)						
WARSZAWSKI ZACHODNI (dok.) (cont.)						
Powiat żyrardowski (dok.) (cont.)						
Gminy wiejskie: <i>Rural gminas:</i>						
Puszcza Mariańska.....	610	371	#	#	37	355
Radziejowice.....	1063	541	#	#	569	329
Wisłitki.....	578	329	11	198	78	291
PODREGION (SUBREGION)						
PŁOCKI.....	70750	34788	640	25680	16076	28354
Powiat gostyński.....	6958	3791	121	2085	1221	3531
Gmina miejska: <i>Urban gmina:</i>						
Gostynin.....	4935	2435	#	1747	#	2158
Gminy wiejskie: <i>Rural gminas:</i>						
Gostynin.....	1006	654	41	179	61	725
Pacyna.....	255	184	#	—	#	210
Sanniki.....	524	362	11	134	83	296
Szczawin Kościelny.....	238	156	26	25	45	142
Powiat płocki.....	11660	5945	306	4043	3004	4307
Gminy miejsko-wiejskie: <i>Urban-rural gminas:</i>						
Drobin.....	1398	805	#	#	382	289
w tym miasto <i>of which city.....</i>	#	#	#	104	333	205
Gąbin.....	1173	647	41	227	347	558
w tym miasto <i>of which city.....</i>	743	401	25	155	271	292
Wyszogród.....	602	433	13	93	179	317
w tym miasto <i>of which city.....</i>	#	#	#	93	179	286
Gminy wiejskie: <i>Rural gminas:</i>						
Bielsk.....	1342	702	18	767	157	400
Bodzanów.....	632	409	14	77	123	418
Brudzeń Duży.....	500	306	11	163	83	243
Bulkowo.....	337	192	21	106	29	181
Łąck.....	628	298	#	352	#	174
Mała Wieś.....	400	264	62	#	#	291
Nowy Duninów.....	210	105	#	#	39	113
Radzanowo.....	759	340	4	309	253	193
Słubice.....	284	182	18	—	130	136
Słupno.....	1632	491	4	571	714	343
Stara Biała.....	1431	534	26	573	406	426
Staroźreby.....	332	237	9	35	63	225

^a Notka patrz na str. 167.

^a See footnote on page 167.

TABL. 1 (24). PRACUJĄCY^a W 2016 R. (cd.)
Stan w dniu 31 XII
EMPLOYED PERSONS^a IN 2016 (cont.)
As of 31 XII

WYSZCZEGÓLNIENIE SPECIFICATION	Ogółem Grand total		Rolnictwo, leśnictwo, łowiectwo i rybactwo Agriculture, forestry and fishing	Przemysł i budownictwo Industry and construction	Handel; naprawa pojazdów samo- chodowych ^Δ ; transport i gospo- darka magazyno- wa; zakwaterowa- nie i gastronomia ^Δ ; informacja i komunikacja Trade: repair of mo- tor vehicles ^Δ ; trans- portation and sto- rage; accommoda- tion and catering ^Δ ; information and communication	Działalność finansowa i ubezpieczenio- wa; obsługa rynku nieruchomości ^Δ oraz pozostałe usługi Financial and insurance activities; real estate activities and other services
	ogółem total	w tym kobiety of which women				
PODREGION (SUBREGION)						
PŁOCKI (dok.) (cont.)						
Powiat sierpecki	7432	4014	155	2496	1497	3284
Gmina miejska: <i>Urban gmina:</i>						
Sierpc	5620	2714	51	2219	1228	2122
Gminy wiejskie: <i>Rural gminas:</i>						
Gozdowo	356	273	#	#	120	186
Mochowo	363	225	#	118	#	215
Rościszewo	125	94	#	#	#	103
Sierpc	388	257	14	108	70	196
Szczutowo	215	177	5	—	17	193
Zawidz	365	274	22	18	56	269
Miasto na prawach powiatu <i>(City with powiat status)</i>						
Płock	44700	21038	58	17056	10354	17232
PODREGION (SUBREGION)						
SIEDLECKI	58633	29552	1060	20806	14520	22247
Powiat łosicki	4147	2203	121	1157	1130	1739
Gmina miejsko-wiejska: <i>Urban-rural gmina:</i>						
Łosice	2619	1336	43	823	743	1010
w tym miasto <i>of which city</i>	2093	1091	20	542	549	982
Gminy wiejskie: <i>Rural gminas:</i>						
Huszelw	345	175	5	#	#	88
Olszanka	196	126	10	#	#	124
Platerów	277	164	10	#	#	173
Sarnaki	377	199	39	41	133	164
Stara Kornica	333	203	14	69	70	180
Powiat siedlecki	10623	4429	434	4805	2402	2982
Gmina miejsko-wiejska: <i>Urban-rural gmina:</i>						
Mordy	380	235	36	87	83	174
w tym miasto <i>of which city</i>	282	179	#	84	#	152
Gminy wiejskie: <i>Rural gminas:</i>						
Domanice	149	99	#	47	#	88
Korczew	133	83	#	#	47	54
Kotuń	728	356	#	310	#	224
Mokobody	280	195	4	71	50	155
Paprotnia	305	162	#	#	20	73
Przesmyki	106	81	5	—	—	101
Siedlce	5280	1659	42	2808	1343	1087

^a Notka patrz na str. 167.

^a See footnote on page 167.

TABL. 1 (24). **PRACUJĄCY^a W 2016 R. (dok.)**
Stan w dniu 31 XII
EMPLOYED PERSONS^a IN 2016 (cont.)
As of 31 XII

WYSZCZEGÓLNIENIE SPECIFICATION	Ogółem Grand total		Rolnictwo, leśnictwo, łowiectwo i rybactwo Agriculture, forestry and fishing	Przemysł i budownictwo Industry and construction	Handel; naprawa pojazdów samo- chodowych ^Δ ; transport i gospo- darka magazynowa; zakwaterowanie i gastronomia ^Δ ; informacja i komunikacja Trade; repair of mo- tor vehicles ^Δ ; trans- portation and storage; accommodation and catering ^Δ ; information and communication	Działalność finansowa i ubezpieczenio- wa; obsługa rynku nieruchomości ^Δ oraz pozostałe usługi Financial and insurance activities; real estate activities and other services
	ogółem total	w tym kobiety of which women				
PODREGION (SUBREGION)						
SIEDLECKI (dok.) (cont.)						
Powiat siedlecki (dok.) (cont.)						
Gminy wiejskie (dok.): <i>Rural gminas (cont.):</i>						
Skórzec.....	591	314	#	207	#	214
Suchożebry.....	867	310	124	390	226	127
Wiśniew.....	838	376	7	559	119	153
Wodynie.....	218	172	#	#	48	165
Zbuczyn.....	748	387	35	98	248	367
Powiat sokołowski.....	10554	5661	159	3983	2885	3527
Gmina miejska: <i>Urban gmina:</i>						
Sokołów Podlaski.....	6999	3718	58	2524	1989	2428
Gmina miejsko-wiejska:						
<i>Urban-rural gmina:</i>						
Kosów Lacki.....	871	435	11	572	113	175
w tym miasto <i>of which city.....</i>	827	416	#	568	#	158
Gminy wiejskie: <i>Rural gminas:</i>						
Bielany.....	629	347	13	#	#	121
Ceranów.....	172	78	7	72	27	66
Jabłonna Lacka.....	662	454	#	#	85	254
Repki.....	309	170	#	#	61	126
Sabnie.....	246	106	10	73	62	101
Sokołów Podlaski.....	484	213	16	132	190	146
Sterdyń.....	182	140	8	#	#	110
Powiat węgrowski.....	8926	4570	141	3370	2037	3378
Gmina miejska: <i>Urban gmina:</i>						
Węgrów.....	5108	2286	21	2313	1089	1685
Gmina miejsko-wiejska:						
<i>Urban-rural gmina:</i>						
Łochów.....	1594	952	#	#	541	667
w tym miasto <i>of which city.....</i>	1266	716	#	#	492	445
Gminy wiejskie: <i>Rural gminas:</i>						
Grębków.....	213	164	24	#	#	140
Korytnica.....	286	157	5	103	32	146
Liw.....	419	194	#	#	62	155
Miedzna.....	394	222	#	217	#	110
Sadowne.....	401	242	5	140	82	174
Stoczek.....	321	211	#	#	113	175
Wierzbno.....	190	142	20	—	44	126
Miasto na prawach powiatu						
<i>(City with powiat status)</i>						
Siedlce.....	24383	12689	205	7491	6066	10621

^a Notka patrz na str. 167.

^a See footnote on page 167.

TABL. 2 (25). PRZECIĘTNE ZATRUDNIENIE ^a W 2016 R.
AVERAGE PAID EMPLOYMENT^a IN 2016

WYSZCZEGÓLNIENIE SPECIFICATION	Ogółem Total	Rolnictwo, leśnictwo, łowiectwo i rybactwo Agriculture, forestry and fishing	Przemysł i budownictwo Industry and construction	Handel; naprawa pojazdów samochodowych ^Δ ; transport i gospodarka magazynowa; zakwaterowanie i gastronomia ^Δ ; informacja i komunikacja Trade; repair of motor vehicles ^Δ ; transportation and storage; accommoda- tion and catering ^Δ ; information and communication	Działalność finansowa i ubezpieczeniowa, obsługa rynku nieruchomości ^Δ oraz pozostałe usługi Financial and insurance activities; real estate activities and other services
WOJEWÓDZTWO <i>VOIVODSHIP</i>	1984489	5757	440537	709472	828723
Podregion (Subregion)					
ciechanowski	44363	941	16575	7459	19388
Powiaty: <i>Powiaty:</i>					
ciechanowski	13852	92	5396	2634	5730
mławski	11578	527	5635	1809	3607
płoński.....	9768	142	2867	1696	5064
pułtuski.....	5674	#	1856	#	2863
żuromiński.....	3491	#	821	#	2125
Podregion (Subregion)					
ostrolęcki	52217	689	20984	9278	21267
Powiaty: <i>Powiaty:</i>					
makowski	4021	39	1037	660	2285
ostrolęcki.....	7987	103	3563	1462	2860
ostrowski.....	10741	#	5432	#	3427
przasnyski.....	6165	214	1894	1202	2855
wyszkowski	10552	#	4177	#	3807
Miasto na prawach powiatu: <i>City with powiat status:</i>					
Ostrolęka	12751	191	4882	1646	6033
Podregion (Subregion)					
radomski	83133	476	31109	13510	38038
Powiaty: <i>Powiaty:</i>					
białobrzeski	3031	#	876	#	1414
kozienicki	8737	76	4685	634	3342
lipski.....	3311	—	1021	300	1990
przysuski.....	3364	60	862	322	2120
radomski	13788	164	5874	2460	5290
szydłowiecki.....	3828	#	1385	#	1910
zwoleński	3263	#	940	#	1645
Miasto na prawach powiatu: <i>City with powiat status:</i>					
Radom	43813	#	15467	#	20328
Podregion (Subregion)					
m.st. Warszawa	1385595	746	222012	557594	605243
Miasto na prawach powiatu: <i>City with powiat status:</i>					
m.st. Warszawa	1385595	746	222012	557594	605243

^a Bez podmiotów gospodarczych o liczbie pracujących do 9 osób oraz gospodarstw indywidualnych w rolnictwie; bez zatrudnionych za granicą.
^a Excluding economic entities employing up to 9 persons and private farms in agriculture; excluding persons employed abroad.

TABL. 2 (25). PRZECIĘTNE ZATRUDNIENIE^a W 2016 R. (dok.)
AVERAGE PAID EMPLOYMENT^a IN 2016 (cont.)

WYSZCZEGÓLNIENIE SPECIFICATION	Ogółem Total	Rolnictwo, leśnictwo, łowiectwo i rybactwo Agriculture, forestry and fishing	Przemysł i budownictwo Industry and construction	Handel; naprawa pojazdów samochodowych ^Δ ; transport i gospodarka magazynowa; zakwaterowanie i gastronomia ^Δ ; informacja i komunikacja Trade; repair of motor vehicles ^Δ ; transportation and storage; accommoda- tion and catering ^Δ ; information and communication	Działalność finansowa i ubezpieczeniowa, obsługa rynku nieruchomości ^Δ oraz pozostałe usługi Financial and insurance activities; real estate activities and other services
Podregion (Subregion) warszawski wschodni.....	117459	528	48950	23785	44195
Powiaty: Powiats:					
garwoliński	13511	131	5812	2466	5102
legionowski	12013	#	2622	#	6345
miński.....	18526	108	7049	4212	7157
nowodworski.....	15831	#	8644	#	3947
otwocki.....	25805	114	12328	4297	9066
wolomiński	31772	78	12495	6622	12578
Podregion (Subregion) warszawski zachodni.....	184366	1420	52040	75225	55682
Powiaty: Powiats:					
grodziski.....	17838	#	6495	#	6093
grójecki	13109	154	4763	2956	5236
piaseczyński	55968	138	11350	31189	13291
pruszkowski	40503	#	12022	#	12740
sochaczewski.....	12967	#	4721	#	5238
warszawski zachodni	31517	250	9036	13452	8779
żyrardowski.....	12465	64	3653	4443	4305
Podregion (Subregion) płocki	63115	299	25727	11512	25578
Powiaty: Powiats:					
gostyniński	5926	#	2488	#	2598
płocki	10872	144	4297	2376	4055
sierpecki.....	5887	52	2106	948	2782
Miasto na prawach powiatu: City with powiat status:					
Płock.....	40430	#	16836	#	16143
Podregion (Subregion) siedlecki.....	54241	659	23139	11110	19333
Powiaty: Powiats:					
łosicki.....	3283	79	899	768	1536
siedlecki.....	8113	356	3971	1668	2118
sokolowski	15043	#	#	3805	2942
węgrowski	7168	#	#	1334	3016
Miasto na prawach powiatu: City with powiat status:					
Siedlce	20634	76	7302	3535	9721

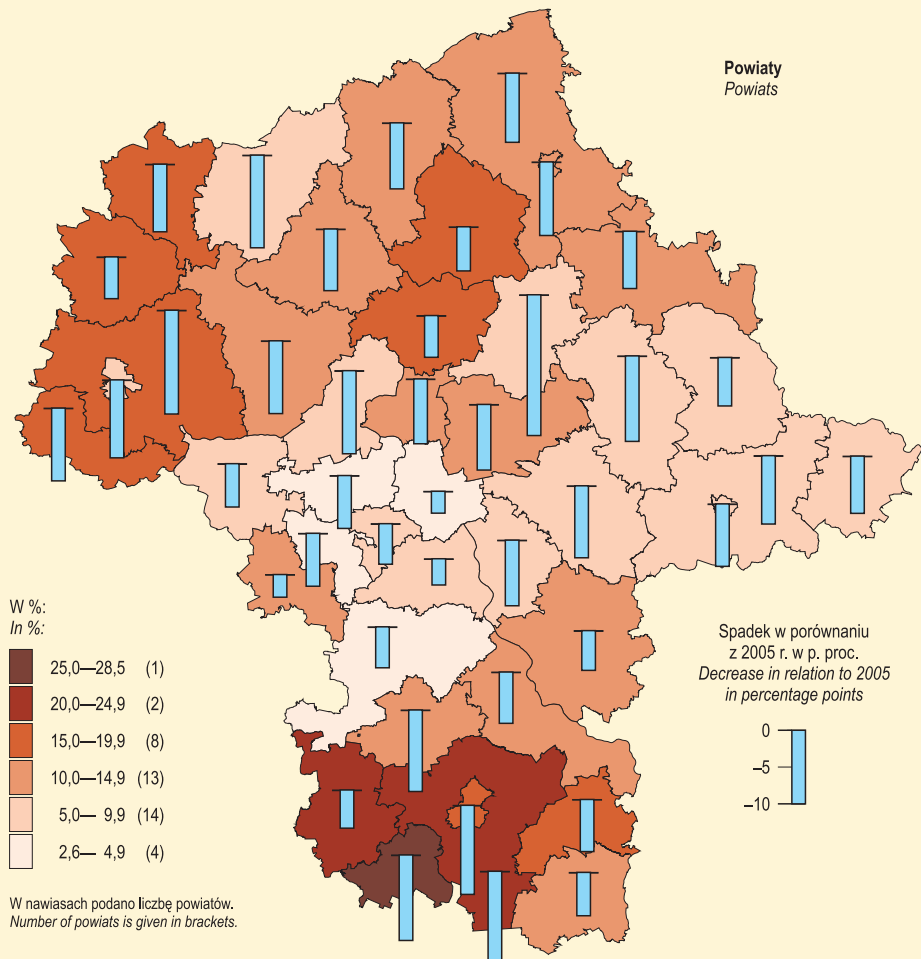
^a Bez podmiotów gospodarczych o liczbie pracujących do 9 osób oraz gospodarstw indywidualnych w rolnictwie; bez zatrudnionych za granicą.
^a Excluding economic entities employing up to 9 persons and private farms in agriculture; excluding persons employed abroad.

STOPA BEZROBOCIA REJESTROWANEGO W 2016 R.

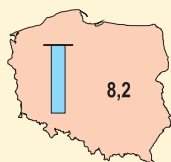
Stan w dniu 31 XII

REGISTERED UNEMPLOYMENT RATE IN 2016

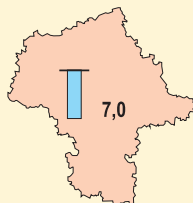
As of 31 XII



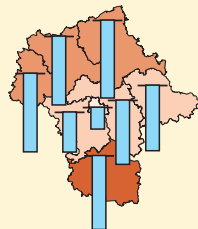
Polska
Poland



Województwo
Voivodship



Podregiony
Subregions



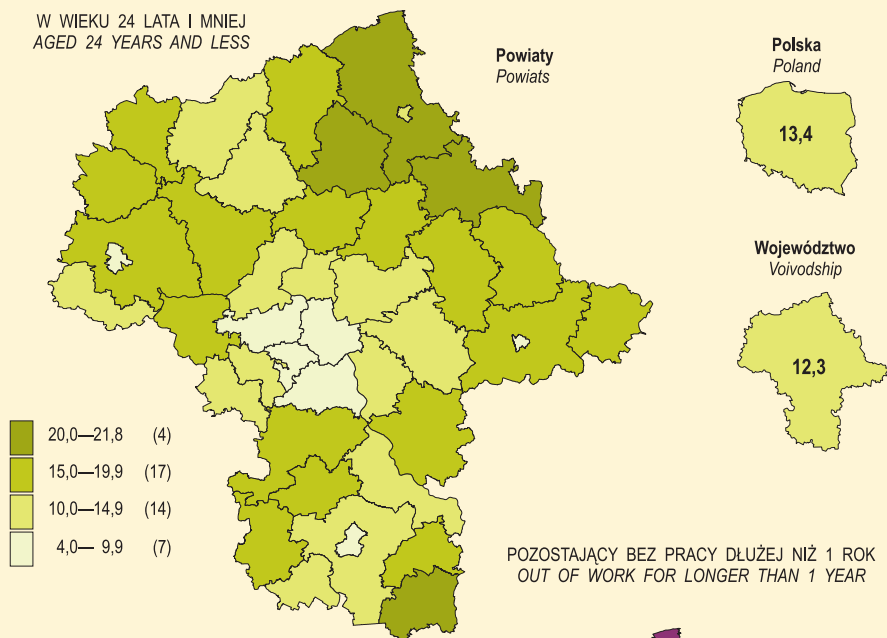
WYBRANE KATEGORIE BEZROBOTNYCH ZAREJESTROWANYCH W % OGÓLEM W 2016 R.

Stan w dniu 31 XII

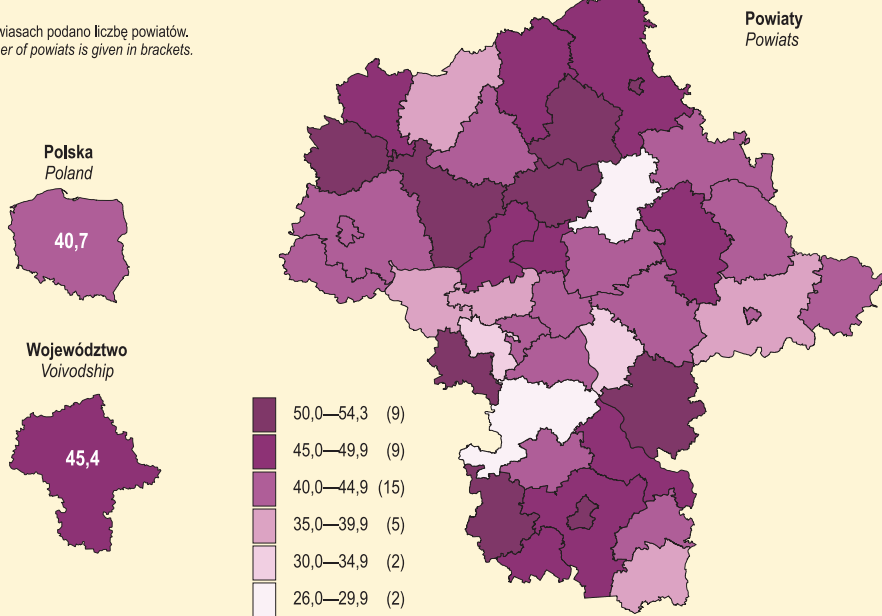
SELECTED CATEGORIES OF UNEMPLOYED PERSONS IN % OF TOTAL IN 2016

As of 31 XII

W WIEKU 24 LATA I MNIEJ
AGED 24 YEARS AND LESS



W nawiasach podano liczbę powiatów.
Number of powiats is given in brackets.



TABL. 3 (26). BEZROBOTNI ZAREJESTROWANI I STOPA BEZROBOCIA W 2016 R.

Stan w dniu 31 XII

REGISTERED UNEMPLOYED PERSONS AND UNEMPLOYMENT RATE IN 2016

As of 31 XII

WYSZCZEGÓLNIENIE SPECIFICATION	Bezrobotni zarejestrowani Registered unemployed persons							Stopa bezrobocia rejestrowanego w % Registered unemployment rate in %
	z liczby ogółem of total number							
	ogółem total	zamieszkali na wsi living in rural areas	dotychczas niepracujący previously not employed	absolwenci ^a school-leavers ^a	bez kwalifikacji zawodowych without occupational qualifications	zwolnieni z przyczyn dotyczących zakładu pracy terminated for company reasons	posiadający prawo do zasiłku possessing benefit rights	
WOJEWÓDZTWO..... <i>VOIVODSHIP</i>	188910	84361	30740	6412	62493	10632	25737	7,0
Podregion (Subregion)								
ciechanowski.....	18281	10880	3190	779	6751	977	2528	13,4
Powiaty: Powiats:								
ciechanowski.....	4494	2121	605	187	1669	288	533	13,1
mławski.....	2753	1587	420	122	650	29	430	9,2
płoński.....	4377	2953	841	159	2012	263	482	12,6
pultuski.....	3759	2160	764	168	1432	259	505	17,9
żuromiński.....	2898	2059	560	143	988	138	578	17,3
Podregion (Subregion)								
ostrolęcki.....	19583	12191	4414	1010	7397	1021	2154	12,3
Powiaty: Powiats:								
makowski.....	3615	2610	1035	154	2203	260	431	19,1
ostrolęcki.....	4695	4467	1024	303	1620	185	453	14,2
ostrowski.....	3413	2112	772	178	940	53	301	11,7
przasnyski.....	2576	1664	673	120	1013	175	256	12,0
wyszkowski.....	2103	1338	434	141	788	183	368	6,9
Miast na prawach powiatu: Cities with powiat status:								
Ostrolęka.....	3181	—	476	114	833	165	345	12,5
Podregion (Subregion)								
radomski.....	44122	23896	8740	1465	14618	2222	6443	17,5
Powiaty: Powiats:								
bialobrzeski.....	1419	1029	263	73	501	87	140	10,1
kozienicki.....	3172	2406	578	101	1059	147	232	12,8
lipski.....	2083	1796	515	111	654	7	157	12,6
przysuski.....	4294	3781	1035	136	1794	251	671	21,9
radomski.....	11919	9862	2411	435	3784	643	1986	22,0
sztydlowiecki.....	4248	3239	648	133	1506	182	756	28,5
zwoleński.....	2279	1783	487	121	898	60	333	15,2
Miasto na prawach powiatu: City with powiat status:								
Radom.....	14708	—	2803	355	4422	845	2168	15,9
Podregion (Subregion)								
m.st. Warszawa.....	33212	—	2776	500	9243	1901	4695	2,6
Miasto na prawach powiatu: City with powiat status:								
m.st. Warszawa.....	33212	—	2776	500	9243	1901	4695	2,6

^a Patrz uwagi ogólne, ust. 8 na str. 163.^a See general notes, item 8 on page 163.

TABL. 3 (26). BEZROBOTNI ZAREJESTROWANI I STOPA BEZROBOCIA W 2016 R. (dok.)

Stan w dniu 31 XII

REGISTERED UNEMPLOYED PERSONS AND UNEMPLOYMENT RATE IN 2016 (cont.)

As of 31 XII

WYSZCZEGÓLNIENIE SPECIFICATION	Bezrobotni zarejestrowani Registered unemployed persons							Stopa bezrobocia rejestrowanego w % Registered unemployment rate in %
	ogółem total	z liczby ogółem of total number						
		zamieszkali na wsi living in rural areas	dotychczas niepracujący previously not employed	absolwenci ^a school- leavers ^a	bez kwalifikacji zawodowych without occupational qualifications	zwolnieni z przyczyn dotyczących zakładu pracy terminated for company reasons	posiadający prawo do zasiłku possessing benefit rights	
Podregion (Subregion) warszawski wschodni.....	25830	12243	4081	922	10175	2220	3321	9,2
Powiaty: Powiats:								
garwoliński.....	4809	3259	986	225	2062	492	528	11,3
legionowski.....	3576	1637	511	117	1263	304	408	10,9
miński.....	3236	1711	342	155	1034	191	521	6,8
nowodworski.....	2554	1257	380	74	1379	195	301	8,2
otwocki.....	2795	989	365	128	994	229	453	5,8
wołomiński.....	8860	3390	1497	223	3443	809	1110	11,2
Podregion (Subregion) warszawski zachodni.....	19426	9446	3111	530	6551	1069	2769	5,5
Powiaty: Powiats:								
grodzki.....	1473	665	173	51	455	86	279	4,4
grójceki.....	1495	892	296	78	467	36	249	3,3
piaseczyński.....	4560	2452	779	85	1798	330	650	5,5
pruskowski.....	3734	1313	609	57	1207	258	514	5,3
sochaczewski.....	2864	1522	680	122	940	4	381	8,1
warszawski zachodni.....	1801	1209	206	45	541	158	323	3,1
żyrdowski.....	3499	1393	368	92	1143	197	373	13,0
Podregion (Subregion) płocki.....	17941	9718	2663	644	4455	533	2640	13,2
Powiaty: Powiats:								
gostyniński.....	3295	2005	498	110	1415	214	641	18,5
płocki.....	5663	5197	842	233	1492	214	936	15,1
sierpecki.....	3669	2516	706	134	878	85	514	19,4
Miasto na prawach powiatu: City with powiat status:								
Płock.....	5314	—	617	167	670	20	549	8,6
Podregion (Subregion) siedlecki.....	10515	5987	1765	562	3303	689	1187	7,9
Powiaty: Powiats:								
łosicki.....	1308	967	245	59	469	60	129	8,2
siedlecki.....	2315	2246	415	148	683	166	310	7,4
sokołowski.....	1935	1023	385	125	461	118	189	8,0
węgrowski.....	2498	1751	408	143	1025	125	252	9,7
Miasto na prawach powiatu: City with powiat status:								
Siedlce.....	2459	—	312	87	665	220	307	6,8

^a Patrz uwagi ogólne, ust. 8 na str. 163.

Źródło: dane Ministerstwa Rodziny, Pracy i Polityki Społecznej.

^a See general notes, Item 8 on page 163.

Source: data of the Ministry of Family, Labour and Social Policy.

TABL. 4 (27). **BEZROBOTNI NOWO ZAREJESTROWANI I WYREJESTROWANI ORAZ OFERTY PRACY W 2016 R.**
NEWLY REGISTERED UNEMPLOYED PERSONS AND PERSONS REMOVED FROM UNEMPLOYMENT ROLLS
AS WELL AS JOB OFFERS IN 2016

WYSZCZEGÓLNIENIE SPECIFICATION	Bezrobotni nowo zarejestrowani ^a Newly registered unemployed persons ^a			Bezrobotni wyrejestrowani ^a Persons removed from unemployment rolls ^a			Oferty pracy Job offers	
	ogółem total	z liczby ogółem of total number		ogółem total	z liczby ogółem of total number		w ciągu roku during the year	stan w dniu 31 XII as of 31 XII
		kobiety women	po raz kolejny another time		kobiety women	z tytułu podjęcia pracy received jobs		
WOJEWÓDZTWO	253507	119634	200925	281124	130515	144098	206703	6119
<i>VOIVODSHIP</i>								
Podregion (Subregion)								
ciechanowski	25290	12394	21264	28352	13584	15467	13212	202
<i>Powiaty: Powiats:</i>								
ciechanowski	6353	2919	5391	7014	3143	4042	2632	80
mławski	5322	2632	4444	6233	3055	3520	3447	69
płoński	5455	2674	4503	6131	2920	3422	2926	5
pułtowski	4640	2511	3929	5003	2591	2350	2262	4
żuromiński	3520	1658	2997	3971	1875	2133	1945	44
Podregion (Subregion)								
ostrolęcki	26024	12771	21349	27713	13415	13807	10349	213
<i>Powiaty: Powiats:</i>								
makowski	3869	1975	3247	4102	2017	2010	1759	35
ostrolęcki	5272	2675	4135	5575	2794	3011	1143	34
ostrowski	5255	2527	4299	5518	2669	2443	2196	16
przasnyski	3067	1418	2517	3441	1534	1796	1225	45
wyszowski	5162	2461	4397	5548	2606	2451	2359	62
<i>Miasto na prawach powiatu: City with powiat status:</i>								
Ostrolęka	3399	1715	2754	3529	1795	2096	1667	21
Podregion (Subregion)								
radomski	49202	21787	42655	55043	24192	27804	18286	494
<i>Powiaty: Powiats:</i>								
bialobrzeski	2538	1226	2152	2631	1224	1383	1032	—
kozienicki	4164	2149	3569	4485	2251	2258	1709	11
lipski	3067	1279	2667	3248	1344	1506	1489	31
przysuski	4402	2042	3792	4824	2201	2843	1968	—
radomski	12274	5072	10592	13979	5771	7041	3353	66
szydlowiecki	4733	2185	4230	5102	2394	2689	2123	109
zwoleński	3084	1297	2684	3697	1557	1722	805	—
<i>Miasto na prawach powiatu: City with powiat status:</i>								
Radom	14940	6537	12969	17077	7450	8362	5807	277
Podregion (Subregion)								
m.st. Warszawa	46991	22858	32713	53503	25425	27049	75435	2902
<i>Miasto na prawach powiatu: City with powiat status:</i>								
m.st. Warszawa	46991	22858	32713	53503	25425	27049	75435	2902

^a W ciągu roku.

^a During the year.

TABL. 4 (27). **BEZROBOTNI NOWO ZAREJESTROWANI I WYREJESTROWANI ORAZ OFERTY PRACY W 2016 R. (dok.)**
 NEWLY REGISTERED UNEMPLOYED PERSONS AND PERSONS REMOVED FROM UNEMPLOYMENT ROLLS
 AS WELL AS JOB OFFERS IN 2016 (cont.)

WYSZCZEGÓLNIENIE SPECIFICATION	Bezrobotni nowo zarejestrowani ^a Newly registered unemployed persons ^a			Bezrobotni wyrejestrowani ^a Persons removed from unemployment rolls ^a			Oferty pracy Job offers	
	ogółem total	z liczby ogółem of total number		ogółem total	z liczby ogółem of total number		w ciągu roku during the year	stan w dniu 31 XII as of 31 XII
		kobiety women	po raz kolejny another time		kobiety women	z tytułu podjęcia pracy received jobs		
Podregion (Subregion) warszawski wschodni.....	34851	16184	26129	38813	17567	19618	21979	394
Powiaty: <i>Powiats:</i>								
garwoliński	5169	2357	3920	5927	2533	3677	2453	84
legionowski	4675	2347	3377	5044	2478	2704	1427	4
miński	5289	2507	3908	6172	2927	2992	2909	38
nowodworski	3584	1655	2754	4019	1815	2115	2861	24
otwocki.....	4637	2139	3459	4955	2251	2429	6057	157
wolomiński	11497	5179	8711	12696	5563	5701	6272	87
Podregion (Subregion) warszawski zachodni.....	29546	14384	21956	32420	15424	16539	44070	1241
Powiaty: <i>Powiats:</i>								
grodziski.....	2957	1407	2136	3395	1593	1765	1275	87
grójceki	3779	1939	2990	4270	2140	1889	3924	—
piaseczyński	5903	2793	4001	6404	2970	3286	15091	300
pruszkowski	5011	2438	3537	5506	2582	3079	10386	64
sochaczewski.....	4612	2263	3761	4774	2272	2304	4869	557
warszawski zachodni	3151	1572	2243	3713	1861	1804	5129	83
żyrardowski.....	4133	1972	3288	4358	2006	2412	3396	150
Podregion (Subregion) płocki	26021	12310	22378	27964	13144	14254	11700	307
Powiaty: <i>Powiats:</i>								
gostyniński	4594	2131	3957	4645	2200	2483	1629	32
płocki	8782	4249	7428	9462	4484	4777	4453	138
sierpecki.....	4254	2031	3672	4397	2053	2493	1428	—
Miasto na prawach powiatu: <i>City with powiat status:</i>								
Płock.....	8391	3899	7321	9460	4407	4501	4190	137
Podregion (Subregion) siedlecki	15582	6946	12481	17316	7764	9560	11672	366
Powiaty: <i>Powiats:</i>								
łosicki.....	1923	827	1611	2226	926	1117	1042	21
siedlecki	3687	1669	2879	4095	1859	2248	2048	44
sokolowski	2752	1166	2142	3068	1359	1814	1830	75
węgrowski	3307	1438	2613	3703	1635	2030	1623	16
Miasto na prawach powiatu: <i>City with powiat status:</i>								
Siedlce.....	3913	1846	3236	4224	1985	2351	5129	210

^a W ciągu roku.

Źródło: dane Ministerstwa Rodziny, Pracy i Polityki Społecznej.

^a During the year.

Source: data of the Ministry of Family, Labour and Social Policy.

TABL. 5 (28). BEZROBOTNI ZAREJESTROWANI WEDŁUG PLCI W 2016 R.

Stan w dniu 31 XII

REGISTERED UNEMPLOYED PERSONS BY SEX IN 2016

As of 31 XII

WYSZCZEGÓLNIENIE SPECIFICATION	Ogółem Total	Mężczyźni Men	Kobiety Women	WYSZCZEGÓLNIENIE SPECIFICATION	Ogółem Total	Mężczyźni Men	Kobiety Women
WOJEWÓDZTWO.....	188910	95107	93803	PODREGION (SUBREGION)			
<i>VOIVODSHIP</i>				CIECHANOWSKI (dok.) (cont.)			
PODREGION (SUBREGION)				Powiat żuromiński.....	2898	1361	1537
CIECHANOWSKI.....	18281	9061	9220	Gminy miejsko-wiejskie:			
Powiat ciechanowski.....	4494	2309	2185	<i>Urban-rural gminas:</i>			
Gmina miejska: <i>Urban gmina:</i>				Bieżań.....	349	168	181
Ciechanów.....	2236	1 143	1 093	Żuromin.....	1081	506	575
Gmina miejsko-wiejska:				Gminy wiejskie: <i>Rural gminas:</i>			
<i>Urban-rural gmina:</i>				Kuczborok-Osada.....	396	181	215
Głinojeck.....	416	193	223	Lubowidz.....	547	235	312
Gminy wiejskie: <i>Rural gminas:</i>				Lutocin.....	264	126	138
Ciechanów.....	306	160	146	Siemiątkowo.....	261	145	116
Golymin-Ośrodek.....	203	107	96	PODREGION (SUBREGION)			
Grudusk.....	210	102	108	OSTROLECKI.....	19583	9728	9855
Ojrzeń.....	241	120	121	Powiat makowski.....	3615	1940	1675
Opinogóra Górna.....	306	169	137	Gmina miejska: <i>Urban gmina:</i>			
Regimin.....	282	162	120	Maków Mazowiecki.....	757	394	363
Sońsk.....	294	153	141	Gmina miejsko-wiejska:			
Powiat mławski.....	2753	1256	1497	<i>Urban-rural gmina:</i>			
Gmina miejska: <i>Urban gmina:</i>				Różan.....	407	210	197
Mława.....	1166	547	619	Gminy wiejskie: <i>Rural gminas:</i>			
Gminy wiejskie: <i>Rural gminas:</i>				Czerwonka.....	219	111	108
Dzierzgowo.....	127	62	65	Karniewo.....	342	182	160
Lipowiec Kościelny.....	192	88	104	Krasnosielc.....	541	292	249
Radzanów.....	123	60	63	Młynarze.....	140	78	62
Strzegowo.....	299	136	163	Płoniawy-Bramura.....	494	256	238
Stupsk.....	183	85	98	Rzewnie.....	219	120	99
Szreńsk.....	161	65	96	Sypniewo.....	218	141	77
Szydłowo.....	166	79	87	Szelków.....	278	156	122
Wieczfnia Kościelna.....	148	57	91	Powiat ostrołęcki.....	4695	2302	2393
Wiśniewo.....	188	77	111	Gmina miejsko-wiejska:			
Powiat płoński.....	4377	2110	2267	<i>Urban-rural gmina:</i>			
Gminy miejskie: <i>Urban gminas:</i>				Myszyniec.....	617	313	304
Płońsk.....	1133	575	558	Gminy wiejskie: <i>Rural gminas:</i>			
Raciąż.....	291	126	165	Baranowo.....	371	209	162
Gminy wiejskie: <i>Rural gminas:</i>				Czarnia.....	115	60	55
Baboszewo.....	424	203	221	Czerwin.....	195	96	99
Czerwińsk nad Wisłą.....	302	133	169	Goworowo.....	421	224	197
Dzierżążnia.....	183	80	103	Kadzidło.....	519	231	288
Joniec.....	104	46	58	Lelis.....	590	274	316
Naruszewo.....	314	156	158	Łyse.....	393	169	224
Nowe Miasto.....	255	125	130	Olszewo-Borki.....	662	338	324
Płońsk.....	451	232	219	Rzekuń.....	556	259	297
Raciąż.....	363	175	188	Troszyn.....	256	129	127
Sochocin.....	329	152	177	Powiat ostrowski.....	3413	1677	1736
Zaluski.....	228	107	121	Gmina miejska: <i>Urban gmina:</i>			
Powiat pułtuski.....	3759	2025	1734	Ostrów Mazowiecka.....	1175	559	616
Gmina miejsko-wiejska:				Gmina miejsko-wiejska:			
<i>Urban-rural gmina:</i>				<i>Urban-rural gmina:</i>			
Pułtusk.....	1882	978	904	Brok.....	172	76	96
Gminy wiejskie: <i>Rural gminas:</i>				Gminy wiejskie: <i>Rural gminas:</i>			
Gzy.....	195	106	89	Andrzejewo.....	94	47	47
Obryste.....	282	162	120	Boguty-Pianki.....	66	36	30
Pokrzywnica.....	397	241	156	Malkinia Górna.....	563	297	266
Świercze.....	385	195	190				
Winnica.....	256	125	131				
Zatory.....	362	218	144				

TABL. 5 (28). BEZROBOTNI ZAREJESTROWANI WEDŁUG PŁCI W 2016 R. (cd.)

Stan w dniu 31 XII

REGISTERED UNEMPLOYED PERSONS BY SEX IN 2016 (cont.)

As of 31 XII

WYSZCZEGÓLNIENIE SPECIFICATION	Ogółem Total	Mężczyźni Men	Kobiety Women	WYSZCZEGÓLNIENIE SPECIFICATION	Ogółem Total	Mężczyźni Men	Kobiety Women
PODREGION (SUBREGION)				PODREGION (SUBREGION)			
OSTROŁĘCKI (dok.) (cont.)				RADOMSKI (cd.) (cont.)			
Powiat ostrowski (dok.) (cont.)				Gminy wiejskie (dok.): <i>Rural gminas (cont.):</i>			
Gminy wiejskie (dok.): <i>Rural gminas (cont.):</i>				Grabów nad Pilicą.....	194	123	71
Nur.....	93	56	37	Magnuszew	332	188	144
Ostrów Mazowiecka.....	674	321	353	Sieciechów	184	90	94
Stary Lubotyń.....	140	63	77	Powiat lipski	2083	1146	937
Szulborze Wielkie	49	21	28	Gmina miejsko-wiejska:			
Wąsewo	199	92	107	<i>Urban-rural gmina:</i>			
Zaręby Kościelne	188	109	79	Lipsko	642	354	288
Powiat przasnyski	2576	1156	1420	Gminy wiejskie: <i>Rural gminas:</i>			
Gmina miejska: <i>Urban gmina:</i>				Chotcza	169	91	78
Przasnysz	790	345	445	Ciepielów	362	195	167
Gmina miejsko-wiejska:				Rzecznów	241	145	96
<i>Urban-rural gmina:</i>				Sienno	359	180	179
Chorzele	462	213	249	Solec nad Wisłą.....	310	181	129
Gminy wiejskie: <i>Rural gminas</i>				Powiat przysuski	4294	2289	2005
Czernice Borowe	183	90	93	Gmina miejsko-wiejska:			
Jednoróżec	454	196	258	<i>Urban-rural gmina:</i>			
Krasne	147	71	76	Przysucha.....	1083	566	517
Krzynowoga Mała	146	59	87	Gminy wiejskie: <i>Rural gminas:</i>			
Przasnysz	394	182	212	Borkowice.....	583	308	275
Powiat wyszkowski	2103	1091	1012	Gielniów	584	307	277
Gmina miejsko-wiejska:				Kłwów	241	139	102
<i>Urban-rural gmina:</i>				Odrzywół.....	343	193	150
Wyszków	1162	591	571	Potworów.....	355	194	161
Gminy wiejskie: <i>Rural gminas:</i>				Rusinów.....	466	251	215
Brańszczyk	243	112	131	Wieniawa	639	331	308
Długosiodło.....	258	133	125	Powiat radomski	11919	6192	5727
Rzażnik.....	164	95	69	Gmina miejska: <i>Urban gmina:</i>			
Somianka.....	125	74	51	Pionki.....	1201	534	667
Zabrodzie.....	151	86	65	Gminy miejsko-wiejskie:			
Miasto na prawach powiatu				<i>Urban-rural gminas:</i>			
<i>(City with powiat status)</i>				Ilża	1367	730	637
Ostrołęka	3181	1562	1619	Skaryszew	1235	674	561
PODREGION (SUBREGION)				Gminy wiejskie: <i>Rural gminas:</i>			
RADOMSKI	44122	22859	21263	Gózd	802	423	379
Powiat białobrzegi	1419	789	630	Jastrzębia	436	217	219
Gminy miejsko-wiejskie:				Jedlińsk	918	491	427
<i>Urban-rural gminas:</i>				Jedlnia-Letnisko	920	495	425
Białobrzegi	495	264	231	Kowala.....	839	443	396
Wyśmierzyce	151	84	67	Pionki.....	881	423	458
Gminy wiejskie: <i>Rural gminas:</i>				Przytyk.....	747	414	333
Promna	166	86	80	Wierzbica.....	946	486	460
Radzanów	148	92	56	Wolanów	741	367	374
Stara Błotnica	205	113	92	Zakrzew	886	495	391
Stromiec	254	150	104	Powiat szydlowiecki	4248	2257	1991
Powiat kozienicki	3172	1536	1636	Gmina miejsko-wiejska:			
Gmina miejsko-wiejska:				<i>Urban-rural gmina:</i>			
<i>Urban-rural gmina:</i>				Szydłowiec.....	1865	1021	844
Kozienice	1427	604	823	Gminy wiejskie: <i>Rural gminas:</i>			
Gminy wiejskie: <i>Rural gminas:</i>				Chlewiska	736	378	358
Garbatka-Letnisko	397	205	192				
Głowaczów	441	226	215				
Gniewoszków	197	100	97				

TABL. 5 (28). BEZROBOTNI ZAREJESTROWANI WEDŁUG PŁCI W 2016 R. (cd.)

Stan w dniu 31 XII

REGISTERED UNEMPLOYED PERSONS BY SEX IN 2016 (cont.)

As of 31 XII

WYSZCZEGÓLNIENIE SPECIFICATION	Ogółem Total	Mężczyźni Men	Kobiety Women	WYSZCZEGÓLNIENIE SPECIFICATION	Ogółem Total	Mężczyźni Men	Kobiety Women
PODREGION (SUBREGION) RADOMSKI (dok.) (cont.)				PODREGION (SUBREGION) WARSZAWSKI WSCHODNI (cd.) (cont.)			
Powiat sztydlowiecki (dok.) (cont.)				Powiat legionowski	3576	1807	1769
Gminy wiejskie (dok.): <i>Rural gminas (cont.):</i>				Gmina miejska: <i>Urban gmina:</i>			
Jastrząb	563	276	287	Legionowo	1768	916	852
Mirów	446	246	200	Gmina miejsko-wiejska: <i>Urban-rural gmina:</i>			
Orońsko	638	336	302	Serock	545	263	282
Powiat zwoleński	2279	1197	1082	Gminy wiejskie: <i>Rural gminas:</i>			
Gmina miejsko-wiejska: <i>Urban-rural gmina:</i>				Jablonna	485	240	245
Zwoleń	935	482	453	Nieporęt	361	162	199
Gminy wiejskie: <i>Rural gminas:</i>				Wieliszew	417	226	191
Kazanów	336	196	140	Powiat miński	3236	1616	1620
Policzna	363	170	193	Gminy miejskie: <i>Urban gminas:</i>			
Przyłęk	297	158	139	Mińsk Mazowiecki	1016	478	538
Tczów	348	191	157	Sulejówek	302	151	151
Miasto na prawach powiatu (City with powiat status)				Gminy miejsko-wiejskie: <i>Urban-rural gminas:</i>			
Radom	14708	7453	7255	Halinów	301	148	153
PODREGION (SUBREGION) M.ST. WARSZAWA	33212	16567	16645	Kaluszyn	165	83	82
Miasto na prawach powiatu (City with powiat status)				Mrozy	144	80	64
m.st. Warszawa	33212	16567	16645	Gminy wiejskie: <i>Rural gminas:</i>			
PODREGION (SUBREGION) WARSZAWSKI WSCHODNI	25830	13809	12021	Ceglów	144	86	58
Powiat garwoliński	4809	2847	1962	Dębe Wielkie	184	87	97
Gminy miejskie: <i>Urban gminas:</i>				Dobre	116	51	65
Garwolin	868	484	384	Jakubów	127	58	69
Łaskarzew	341	193	148	Łatowicz	109	57	52
Gminy miejsko-wiejskie: <i>Urban-rural gminas:</i>				Mińsk Mazowiecki	373	197	176
Pilawa	439	281	158	Siennica	128	72	56
Żelechów	413	235	178	Stanisławów	127	68	59
Gminy wiejskie: <i>Rural gminas:</i>				Powiat nowodworski	2554	1301	1253
Borowie	211	113	98	Gmina miejska: <i>Urban gmina:</i>			
Garwolin	565	346	219	Nowy Dwór Mazowiecki	812	395	417
Górzno	279	163	116	Gminy miejsko-wiejskie: <i>Urban-rural gminas:</i>			
Łaskarzew	231	136	95	Nasielsk	837	415	422
Maciejowice	346	205	141	Zakroczym	255	145	110
Miastków Kościelny	222	146	76	Gminy wiejskie: <i>Rural gminas:</i>			
Parysów	176	109	67	Czosnów	221	117	104
Sobolew	276	168	108	Leoncin	138	76	62
Trojanów	233	138	95	Pomiechówek	291	153	138
Wilga	209	130	79	Powiat otwocki	2795	1497	1298
				Gminy miejskie: <i>Urban gminas:</i>			
				Józefów	407	204	203
				Otwock	1177	623	554

TABL. 5 (28). BEZROBOTNI ZAREJESTROWANI WEDŁUG PŁCI W 2016 R. (cd.)

Stan w dniu 31 XII

REGISTERED UNEMPLOYED PERSONS BY SEX IN 2016 (cont.)

As of 31 XII

WYSZCZEGÓLNIENIE SPECIFICATION	Ogółem Total	Mężczyźni Men	Kobiety Women	WYSZCZEGÓLNIENIE SPECIFICATION	Ogółem Total	Mężczyźni Men	Kobiety Women
PODREGION (SUBREGION) WARSZAWSKI WSCHODNI (dok.) (cont.)				PODREGION (SUBREGION) WARSZAWSKI ZACHODNI (dok.) (cont.)			
Powiat otwocki (dok.) (cont.)				Powiat piaseczyński.....	4560	2355	2205
Gmina miejsko-wiejska:				Gminy miejsko-wiejskie:			
Urban-rural gmina:				Urban-rural gminy:			
Karczew.....	349	189	160	Góra Kalwaria.....	788	445	343
Gminy wiejskie: Rural gminy:				Konstancin-Jeziorna.....	687	361	326
Celestynów.....	262	153	109	Piaseczno.....	1888	933	955
Kolbiel.....	149	86	63	Tarczyn.....	353	187	166
Osieck.....	71	42	29	Gminy wiejskie: Rural gminy:			
Sobienie-Jeziory.....	123	71	52	Lesznówola.....	536	263	273
Wiązowna.....	257	129	128	Prażmów.....	308	166	142
Powiat wołomiński.....	8860	4741	4119	Powiat pruszkowski.....	3734	1824	1910
Gminy miejskie: Urban gminy:				Gminy miejskie: Urban gminy:			
Kobyłka.....	792	421	371	Piastów.....	528	249	279
Marki.....	863	431	432	Pruszków.....	1562	745	817
Ząbki.....	782	377	405	Gmina miejsko-wiejska:			
Zielonka.....	558	299	259	Urban-rural gmina:			
Gminy miejsko-wiejskie:				Brwinów.....	631	311	320
Urban-rural gminy:				Gminy wiejskie: Rural gminy:			
Radzymin.....	980	509	471	Michałowice.....	321	176	145
Tłuszcz.....	970	541	429	Nadarzyn.....	265	122	143
Wołomin.....	2336	1253	1083	Raszyn.....	427	221	206
Gminy wiejskie: Rural gminy:				Powiat sochaczewski.....	2864	1444	1420
Dąbrówka.....	310	172	138	Gmina miejska: Urban gmina:			
Jadów.....	433	262	171	Sochaczew.....	1342	674	668
Klembów.....	449	255	194	Gminy wiejskie: Rural gminy:			
Poświętne.....	228	123	105	Brochów.....	210	99	111
Strachówka.....	159	98	61	Ilów.....	215	102	113
PODREGION (SUBREGION) WARSZAWSKI ZACHODNI.....	19426	9834	9592	Młodzieszyn.....	194	119	75
Powiat grodziski.....	1473	685	788	Nowa Sucha.....	195	99	96
Gminy miejskie: Urban gminy:				Rybno.....	78	47	31
Milanówek.....	262	129	133	Sochaczew.....	343	170	173
Podkowa Leśna.....	43	25	18	Teresin.....	287	134	153
Gmina miejsko-wiejska:				Powiat warszawski zachodni.....	1801	967	834
Urban-rural gmina:				Gminy miejsko-wiejskie:			
Grodzisk Mazowiecki.....	712	314	398	Urban-rural gminy:			
Gminy wiejskie: Rural gminy:				Blonie.....	254	127	127
Baranów.....	91	50	41	Łomianki.....	409	242	167
Jaktorów.....	209	100	109	Ożarów Mazowiecki.....	292	124	168
Żabia Wola.....	156	67	89	Gminy wiejskie: Rural gminy:			
Powiat grójcecki.....	1495	751	744	Izabelin.....	218	121	97
Gminy miejsko-wiejskie:				Kampinos.....	105	64	41
Urban-rural gminy:				Leszno.....	210	117	93
Grójec.....	426	214	212	Stare Babice.....	313	172	141
Mogielnica.....	107	54	53	Powiat żyrardowski.....	3499	1808	1691
Nowe Miasto nad Pilicą.....	135	72	63	Gmina miejska: Urban gmina:			
Warka.....	338	161	177	Żyrardów.....	1878	927	951
Gminy wiejskie: Rural gminy:				Gmina miejsko-wiejska:			
Belsk Duży.....	66	32	34	Urban-rural gmina:			
Biedów.....	82	47	35	Mszczonów.....	422	206	216
Chynów.....	135	77	58	Gminy wiejskie: Rural gminy:			
Goszczyn.....	35	16	19	Puszcza Mariańska.....	441	234	207
Jasieniec.....	84	43	41	Radziejowice.....	229	135	94
Pniewy.....	87	35	52	Wiskitki.....	529	306	223

TABL. 5 (28). **BEZROBOTNI ZAREJESTROWANI WEDŁUG PŁCI W 2016 R. (dok.)**

Stan w dniu 31 XII

REGISTERED UNEMPLOYED PERSONS BY SEX IN 2016 (cont.)

As of 31 XII

WYSZCZEGÓLNIENIE SPECIFICATION	Ogółem Total	Mężczyźni Men	Kobiety Women	WYSZCZEGÓLNIENIE SPECIFICATION	Ogółem Total	Mężczyźni Men	Kobiety Women
PODREGION (SUBREGION)				PODREGION (SUBREGION)			
PŁOCKI	17941	7966	9975	SIEDLECKI (dok.) (cont.)			
Powiat gostyniński	3295	1670	1625	Powiat siedlecki	2315	1147	1168
Gmina miejska: <i>Urban gmina:</i>				Gmina miejsko-wiejska:			
Gostynin.....	1290	685	605	<i>Urban-rural gmina:</i>			
Gminy wiejskie: <i>Rural gminas:</i>				Mordy.....	172	86	86
Gostynin.....	1063	522	541	Gminy wiejskie: <i>Rural gminas:</i>			
Pacyna.....	209	107	102	Domanice.....	93	51	42
Sanniki.....	322	148	174	Korczew.....	97	45	52
Szczawin Kościelny.....	411	208	203	Kotuń.....	249	114	135
Powiat płocki	5663	2411	3252	Mokobody.....	134	57	77
Gminy miejsko-wiejskie:				Paprotnia.....	43	19	24
<i>Urban-rural gminas:</i>				Przesmyki.....	84	52	32
Drobin.....	351	151	200	Siedlce.....	536	259	277
Gąbin.....	571	266	305	Skórzec.....	200	88	112
Wyszogród.....	206	107	99	Suchożebry.....	141	75	66
Gminy wiejskie: <i>Rural gminas:</i>				Wiśniew.....	160	85	75
Bielsk.....	478	190	288	Wodynie.....	153	89	64
Bodzanów.....	387	167	220	Zbuczyn.....	253	127	126
Brudzeń Duży.....	486	207	279	Powiat sokołowski	1935	1043	892
Bulkowo.....	351	133	218	Gmina miejska: <i>Urban gmina:</i>			
Łąck.....	380	176	204	Sokołów Podlaski.....	830	450	380
Mała Wieś.....	295	142	153	Gmina miejsko-wiejska:			
Nowy Duninów.....	296	130	166	<i>Urban-rural gmina:</i>			
Radzanowo.....	397	150	247	Kosów Lacki.....	181	106	75
Stubice.....	209	90	119	Gminy wiejskie: <i>Rural gminas:</i>			
Stupno.....	289	127	162	Bielany.....	110	60	50
Stara Biała.....	535	206	329	Ceranów.....	75	43	32
Starożreby.....	432	169	263	Jabłonna Lacka.....	125	66	59
Powiat sierpecki	3669	1663	2006	Repki.....	152	77	75
Gmina miejska: <i>Urban gmina:</i>				Sabnie.....	119	52	67
Sierpc.....	1153	514	639	Sokołów Podlaski.....	221	119	102
Gminy wiejskie: <i>Rural gminas:</i>				Sterdyń.....	122	70	52
Gozdowo.....	408	161	247	Powiat węgrowski	2498	1233	1265
Mochowo.....	514	235	279	Gmina miejska: <i>Urban gmina:</i>			
Rościszewo.....	325	156	169	Węgrów.....	473	215	258
Sierpc.....	557	258	299	Gmina miejsko-wiejska:			
Szczutowo.....	308	144	164	<i>Urban-rural gmina:</i>			
Zawidz.....	404	195	209	Łochów.....	772	408	364
Miasto na prawach powiatu				Gminy wiejskie: <i>Rural gminas:</i>			
(City with powiat status)				Grębków.....	116	59	57
Płock	5314	2222	3092	Korytnica.....	210	108	102
PODREGION (SUBREGION)				Liw.....	313	144	169
SIEDLECKI	10515	5283	5232	Miedzna.....	92	45	47
Powiat łosicki	1308	695	613	Sadowne.....	264	134	130
Gmina miejsko-wiejska:				Stoczek.....	186	84	102
<i>Urban-rural gmina:</i>				Wierzbno.....	72	36	36
Łosice.....	499	272	227	Miasto na prawach powiatu			
Gminy wiejskie: <i>Rural gminas:</i>				(City with powiat status)			
Huszlew.....	102	58	44	Siedlce	2459	1165	1294
Olszanka.....	85	38	47				
Platerów.....	224	125	99				
Sarnaki.....	212	109	103				
Stara Kornica.....	186	93	93				

Źródło: dane Ministerstwa Rodziny, Pracy i Polityki Społecznej.
Source: data of the Ministry of Family, Labour and Social Policy.

TABL. 6 (29). **BEZROBOTNI ZAREJESTROWANI WEDŁUG WIEKU I POZIOMU WYKSZTAŁCENIA W 2016 R.**
Stan w dniu 31 XII
REGISTERED UNEMPLOYED PERSONS BY AGE AND EDUCATIONAL LEVEL IN 2016
As of 31 XII

WYSZCZEGÓLNIENIE <i>SPECIFICATION</i>	Ogółem <i>Total</i>	W wieku <i>By age</i>					Z liczby ogółem — z wykształceniem <i>Of total number — with education</i>				
		24 lata i mniej <i>and less</i>	25—34	35—44	45—54	55 lat i więcej <i>and more</i>	wyższym <i>tertiary</i>	policealnym i średnim zawodowym <i>post-secondary and secondary vocational</i>	średnim ogólnokształcącym <i>general secondary</i>	zasadniczym zawodowym <i>basic vocational</i>	gimnazjalnym, podstawowym i niepełnym podstawowym <i>lower secondary, primary and incomplete primary</i>
WOJEWÓDZTWO <i>VOIVODSHIP</i>	188910	23193	49601	43723	34537	37856	29172	41032	21217	45582	51907
Podregion (Subregion) ciechanowski	18281	3000	5085	3813	3220	3163	1772	3452	2431	5263	5363
Powiaty: <i>Powiats:</i>											
ciechanowski	4494	647	1222	891	842	892	502	843	571	1340	1238
mławski	2753	408	764	536	490	555	281	577	356	776	763
płoński	4377	764	1163	913	750	787	338	636	620	1215	1568
pultuski	3759	696	1089	849	583	542	361	746	527	1068	1057
żuromiński.....	2898	485	847	624	555	387	290	650	357	864	737
Podregion (Subregion) ostrolęcki	19583	3649	5691	3993	3222	3028	2229	4616	2475	5118	5145
Powiaty: <i>Powiats:</i>											
makowski	3615	741	1055	745	545	529	292	714	577	977	1055
ostrolęcki	4695	1023	1426	908	744	594	551	1280	483	1265	1116
ostrowski	3413	685	1015	694	533	486	376	726	471	920	920
przasnyski.....	2576	441	750	536	435	414	270	520	282	673	831
wyszkowski.....	2103	396	611	368	362	366	229	503	255	535	581
Miasto na prawach powiatu: <i>City with powiat status:</i>											
Ostrolęka	3181	363	834	742	603	639	511	873	407	748	642
Podregion (Subregion) radomski	44122	5752	12237	10085	8234	7814	5434	9425	4181	12915	12167
Powiaty: <i>Powiats:</i>											
białobrzegi	1419	270	405	245	220	279	131	291	114	447	436
kozienicki	3172	443	867	690	551	621	327	587	337	991	930
lipski.....	2083	442	659	345	335	302	209	483	283	642	466
przysuski.....	4294	702	1213	932	824	623	402	1076	454	1338	1024
radomski	11919	1629	3519	2752	2174	1845	1272	2496	988	3572	3591
szydlowiecki.....	4248	589	1090	1044	833	692	360	921	405	1554	1008
zwoleniński	2279	454	689	436	357	343	271	436	245	628	699
Miasto na prawach powiatu: <i>City with powiat status:</i>											
Radom	14708	1223	3795	3641	2940	3109	2462	3135	1355	3743	4013
Podregion (Subregion) m.st. Warszawa	33212	1314	7249	8795	6547	9307	9990	7511	3689	4176	7846
Miasto na prawach powiatu: <i>City with powiat status:</i>											
m.st. Warszawa	33212	1314	7249	8795	6547	9307	9990	7511	3689	4176	7846

TABL. 6 (29). **BEZROBOTNI ZAREJESTROWANI WEDŁUG WIEKU I POZIOMU WYKSZTAŁCENIA W 2016 R. (dok.)**
Stan w dniu 31 XII
REGISTERED UNEMPLOYED PERSONS BY AGE AND EDUCATIONAL LEVEL IN 2016 (cont.)
As of 31 XII

WYSZCZEGÓLNIENIE SPECIFICATION	Ogółem Total	W wieku By age					Z liczby ogółem — z wykształceniem Of total number — with education				
		24 lata i mniej and less	25—34	35—44	45—54	55 lat i więcej and more	wyższym tertiary	połicealnym i średnim zawodowym post-secondary and secondary vocational	średnim ogólnokształcącym general secondary	zasadniczym zawodowym basic vocational	gimnazjalnym, podstawowym i niepełnym podstawowym lower secondary, primary and incomplete primary
Podregion (Subregion) warszawski wschodni.....	25830	3298	6657	5995	4550	5330	3134	5607	3056	6538	7495
Powiaty: Powiats:											
garwoliński	4809	848	1419	971	800	771	389	1135	515	1603	1167
legionowski	3576	387	849	948	633	759	549	811	492	731	993
miński	3236	397	798	679	570	792	476	785	359	856	760
nowodworski	2554	297	588	629	481	559	222	428	233	662	1009
otwocki	2795	313	649	650	526	657	425	598	328	644	800
wolomiński	8860	1056	2354	2118	1540	1792	1073	1850	1129	2042	2766
Podregion (Subregion) warszawski zachodni.....	19426	2048	4702	4590	3617	4469	2987	4166	2196	4257	5820
Powiaty: Powiats:											
grodziski.....	1473	160	355	341	253	364	287	304	185	343	354
grójecki	1495	273	350	286	227	359	145	318	177	398	457
piaseczyński	4560	398	1061	1152	878	1071	836	961	486	780	1497
pruszkowski	3734	219	860	964	764	927	705	906	440	674	1009
sochaczewski.....	2864	433	758	622	470	581	282	597	339	793	853
warszawski zachodni	1801	123	379	358	389	552	384	401	149	398	469
żyrardowski.....	3499	442	939	867	636	615	348	679	420	871	1181
Podregion (Subregion) plocki	17941	2452	4711	4308	3532	2938	2052	4083	1717	4577	5512
Powiaty: Powiats:											
gostyniński.....	3295	459	854	725	661	596	266	669	410	797	1153
plocki	5663	897	1526	1338	1099	803	598	1174	475	1516	1900
sierpecki.....	3669	598	1044	837	669	521	325	916	310	1025	1093
Miasto na prawach powiatu: City with powiat status:											
Płock	5314	498	1287	1408	1103	1018	863	1324	522	1239	1366
Podregion (Subregion) siedlecki	10515	1680	3269	2144	1615	1807	1574	2172	1472	2738	2559
Powiaty: Powiats:											
łosicki.....	1308	207	440	276	181	204	178	328	149	334	319
siedlecki.....	2315	394	771	443	382	325	343	449	273	665	585
sokolowski	1935	372	580	378	278	327	271	418	255	501	490
węgrowski.....	2498	483	722	502	365	426	250	415	486	740	607
Miasta na prawach powiatu: City with powiat status:											
Siedlce	2459	224	756	545	409	525	532	562	309	498	558

Źródło: dane Ministerstwa Rodziny, Pracy i Polityki Społecznej.
Source: data of the Ministry of Family, Labour and Social Policy.

TABL. 7 (30). **BEZROBOTNI ZAREJESTROWANI WEDŁUG CZASU POZOSTAWANIA BEZ PRACY W 2016 R.**
Stan w dniu 31 XII
REGISTERED UNEMPLOYED PERSONS BY DURATION OF UNEMPLOYMENT IN 2016
As of 31 XII

WYSZCZEGÓLNIENIE SPECIFICATION	Ogółem Total	Według czasu pozostawania bez pracy ^a By duration of unemployment ^a					
		1 miesiąc i mniej 1 month and less	1—3	3—6	6—12	12—24	powyżej 24 miesięcy more than 24 months
		WOJEWÓDZTWO VOIVODSHIP	188910	15825	29135	26188	32069
Podregion (Subregion) ciechanowski	18281	1505	2818	2387	2930	3180	5461
Powiaty: Powiats:							
ciechanowski	4494	368	832	621	704	796	1173
mławski	2753	318	507	424	408	425	671
pioński	4377	308	580	566	735	835	1353
pułtuski	3759	311	478	398	584	607	1381
żuromiński	2898	200	421	378	499	517	883
Podregion (Subregion) ostrołęcki	19583	1531	3039	2809	3065	3197	5942
Powiaty: Powiats:							
makowski	3615	180	494	423	583	586	1349
ostrołęcki	4695	333	629	717	757	815	1444
ostrowski	3413	294	593	482	558	549	937
przasnyski	2576	260	368	336	354	414	844
wyszowski	2103	257	531	379	351	321	264
Miasto na prawach powiatu: City with powiat status:							
Ostrołęka	3181	207	424	472	462	512	1104
Podregion (Subregion) radomski	44122	3564	6234	5490	7117	7538	14179
Powiaty: Powiats:							
białobrzegi	1419	132	233	193	263	217	381
kozienicki	3172	185	498	365	562	571	991
lipski	2083	234	397	310	320	342	480
przysuski	4294	335	494	508	624	715	1618
radomski	11919	931	1641	1431	1966	2058	3892
szydlowiecki	4248	365	631	589	685	753	1225
zwoleniński	2279	298	420	317	330	359	555
Miasto na prawach powiatu: City with powiat status:							
Radom	14708	1084	1920	1777	2367	2523	5037
Podregion (Subregion) m.st. Warszawa	33212	2899	5032	4690	6087	5781	8723
Miasto na prawach powiatu: City with powiat status:							
m.st. Warszawa	33212	2899	5032	4690	6087	5781	8723

^a Od momentu rejestracji w urzędzie pracy; przedziały zostały domknięte prawostronnie, np. w przedziale 3—6 uwzględniono osoby, które pozostawały bez pracy 3 miesiące i 1 dzień do 6 miesięcy.

^a From the date of registering in a labour office; intervals were shifted upward, e.g., in the interval 3—6, persons remaining unemployed from 3 months and 1 day up to 6 months were included.

TABL. 7 (30). BEZROBOTNI ZAREJESTROWANI WEDŁUG CZASU POZOSTAWANIA BEZ PRACY W 2016 R. (dok.)

Stan w dniu 31 XII

REGISTERED UNEMPLOYED PERSONS BY DURATION OF UNEMPLOYMENT IN 2016 (cont.)

As of 31 XII

WYSZCZEGÓLNIENIE SPECIFICATION	Ogółem Total	Według czasu pozostawania bez pracy ^a By duration of unemployment ^a					
		1 miesiąc i mniej 1 month and less	1—3	3—6	6—12	12—24	powyżej 24 miesięcy more than 24 months
Podregion (Subregion) warszawski wschodni.....	25830	2032	4064	3893	4566	4472	6803
Powiaty: Powiats:							
garwoliński	4809	392	637	618	754	756	1652
legionowski	3576	247	546	510	661	670	942
miński	3236	293	533	497	576	568	769
nowodworski	2554	205	395	362	404	432	756
otwocki.....	2795	263	584	504	522	452	470
wolomiński	8860	632	1369	1402	1649	1594	2214
Podregion (Subregion) warszawski zachodni.....	19426	1805	3238	2909	3454	3211	4809
Powiaty: Powiats:							
grodziski	1473	164	283	252	296	237	241
grójecki	1495	222	353	280	252	174	214
piaseczyński	4560	428	712	665	821	784	1150
pruszkowski	3734	303	593	503	668	651	1016
sochaczewski.....	2864	265	480	478	559	488	594
warszawski zachodni	1801	198	324	284	279	242	474
żyrardowski.....	3499	225	493	447	579	635	1120
Podregion (Subregion) płocki	17941	1489	2894	2502	3186	3128	4742
Powiaty: Powiats:							
gostyński.....	3295	310	516	422	613	528	906
płocki	5663	491	986	853	1034	1087	1212
sierpecki	3669	220	491	408	630	683	1237
Miasto na prawach powiatu: City with powiat status:							
Płock.....	5314	468	901	819	909	830	1387
Podregion (Subregion) siedlecki	10515	1000	1816	1508	1664	1801	2726
Powiaty: Powiats:							
łosicki.....	1308	156	215	173	202	265	297
siedlecki.....	2315	259	466	354	350	402	484
sokołowski	1935	155	332	284	296	302	566
węgrowski.....	2498	190	337	337	422	430	782
Miasto na prawach powiatu: City with powiat status:							
Siedlce.....	2459	240	466	360	394	402	597

^a Od momentu rejestracji w urządzie pracy; przedziały zostały domknięte prawostronnie, np. w przedziale 3—6 uwzględniono osoby, które pozostawały bez pracy 3 miesiące i 1 dzień do 6 miesięcy.

Z r ó d ł o: dane Ministerstwa Rodziny, Pracy i Polityki Społecznej.

^a From the date of registering in a labour office; intervals were shifted upward, e.g., in the interval 3—6, persons remaining unemployed from 3 months and 1 day up to 6 months were included.

S o u r c e: data of the Ministry of Family, Labour and Social Policy.

TABL. 8 (31). **BEZROBOTNI ZAREJESTROWANI WEDŁUG STAŻU PRACY W 2016 R.**
Stan w dniu 31 XII
REGISTERED UNEMPLOYED PERSONS BY WORK SENIORITY IN 2016
As of 31 XII

WYSZCZEGÓLNIENIE SPECIFICATION	Ogółem Total	Bez stażu pracy No work seniority	Ze stażem ^a With work seniority ^a					powyżej 30 lat more than 30 years
			1 rok i mniej 1 year and less	1—5	5—10	10—20	20—30	
WOJEWÓDZTWO <i>VOIVODSHIP</i>	188910	30740	33532	40338	28633	29619	19304	6744
Podregion (Subregion) ciechanowski	18281	3190	3006	4584	2925	2685	1450	441
Powiaty: <i>Powiats:</i>								
ciechanowski	4494	605	731	1070	730	740	472	146
mławski	2753	420	430	708	470	405	238	82
pioński	4377	841	722	1095	676	596	344	103
pultuski	3759	764	624	955	604	522	226	64
żuromiński	2898	560	499	756	445	422	170	46
Podregion (Subregion) ostrolęcki	19583	4414	3900	4547	2575	2407	1327	413
Powiaty: <i>Powiats:</i>								
makowski	3615	1035	671	825	453	415	180	36
ostrolęcki	4695	1024	915	1202	645	570	269	70
ostrowski	3413	772	838	801	396	340	176	90
przasnyski	2576	673	525	593	306	272	159	48
wyszkowski	2103	434	360	449	321	288	199	52
Miasto na prawach powiatu: <i>City with powiat status:</i>								
Ostrolęka	3181	476	591	677	454	522	344	117
Podregion (Subregion) radomski	44122	8740	7202	10203	6719	6602	3703	953
Powiaty: <i>Powiats:</i>								
białobrzeski	1419	263	280	389	192	168	97	30
kozienicki	3172	578	533	773	475	446	272	95
lipski	2083	515	455	542	236	205	94	36
przysuski	4294	1035	652	946	687	620	298	56
radomski	11919	2411	1882	2723	1900	1804	989	210
sztydlowiecki	4248	648	649	1105	710	737	314	85
zwoleński	2279	487	354	660	296	317	133	32
Miasto na prawach powiatu: <i>City with powiat status:</i>								
Radom	14708	2803	2397	3065	2223	2305	1506	409
Podregion (Subregion) m.st. Warszawa	33212	2776	7003	5624	5030	5834	4917	2028
Miasto na prawach powiatu: <i>City with powiat status:</i>								
m.st. Warszawa	33212	2776	7003	5624	5030	5834	4917	2028

^a Przedziały zostały domknięte prawostronnie, np. w przedziale 1—5 uwzględniono osoby, które pracowały 1 rok i 1 dzień do 5 lat.
^a Intervals were shifted upward, e.g., in the interval 1—5, persons who worked 1 year and 1 day up to 5 years were included.

TABL. 8 (31). BEZROBOTNI ZAREJESTROWANI WEDŁUG STAŻU PRACY W 2016 R. (dok.)

Stan w dniu 31 XII

REGISTERED UNEMPLOYED PERSONS BY WORK SENIORITY IN 2016 (cont.)

As of 31 XII

WYSZCZEGÓLNIENIE SPECIFICATION	Ogółem Total	Bez stażu pracy No work seniority	Ze stażem ^a With work seniority ^a					powyżej 30 lat more than 30 years
			1 rok i mniej 1 year and less	1—5	5—10	10—20	20—30	
Podregion (Subregion) warszawski wschodni.....	25830	4081	3942	5141	4183	4400	3070	1013
Powiaty: Powiats:								
garwoliński	4809	986	746	1141	695	704	403	134
legionowski	3576	511	576	627	594	682	448	138
miński	3236	342	495	620	552	604	439	184
nowodworski	2554	380	476	539	409	407	263	80
otwocki	2795	365	428	546	433	503	347	173
wolomiński	8860	1497	1221	1668	1500	1500	1170	304
Podregion (Subregion) warszawski zachodni.....	19426	3111	2719	3651	2947	3483	2469	1046
Powiaty: Powiats:								
grodziski	1473	173	247	293	217	273	187	83
grójecki	1495	296	219	310	213	222	159	76
piaseczyński	4560	779	426	804	733	895	653	270
pruskowski	3734	609	450	621	608	668	530	248
sochaczewski	2864	680	370	564	409	457	305	79
warszawski zachodni	1801	206	245	276	247	388	289	150
żyrardowski	3499	368	762	783	520	580	346	140
Podregion (Subregion) płocki	17941	2663	3660	4117	2783	2694	1485	539
Powiaty: Powiats:								
gostyniński	3295	498	620	728	491	508	292	158
płocki	5663	842	1231	1351	896	854	379	110
sierpecki	3669	706	757	893	554	461	239	59
Miasto na prawach powiatu: City with powiat status:								
Płock	5314	617	1052	1145	842	871	575	212
Podregion (Subregion) siedlecki	10515	1765	2100	2471	1471	1514	883	311
Powiaty: Powiats:								
łosicki	1308	245	311	328	164	154	82	24
siedlecki	2315	415	503	533	320	288	199	57
sokolowski	1935	385	358	443	277	250	170	52
węgrowski	2498	408	386	619	388	433	191	73
Miasto na prawach powiatu: City with powiat status:								
Siedlce	2459	312	542	548	322	389	241	105

^a Przedziały zostały domknięte prawostronnie, np. w przedziale 1—5 uwzględniono osoby, które pracowały 1 rok i 1 dzień do 5 lat.
Źródło: dane Ministerstwa Rodziny, Pracy i Polityki Społecznej.

^a Intervals were shifted upward, e.g., in the interval 1—5, persons who worked 1 year and 1 day up to 5 years were included.
Source: data of the Ministry of Family, Labour and Social Policy.

TABL. 9 (32). **BEZROBOTNI ZAREJESTROWANI BĘDĄCY W SZCZEGÓLNEJ SYTUACJI NA RYNKU PRACY W 2016 R.**
Stan w dniu 31 XII
REGISTERED UNEMPLOYED PERSONS WITH A SPECIFIC SITUATION ON THE LABOUR MARKET IN 2016
As of 31 XII

WYSZCZEGÓLNIENIE SPECIFICATION	W wieku Aged			Długotrwale bezrobotni ^a Long-term unemployed ^a	Osoby korzystające ze świadczeń pomocy społecznej Unemployed persons benefiting from social assistance	Osoby posiadające co najmniej jedno dziecko Unemployed persons with at least one child		Niepełno- sprawni Disabled
	24 lata i mniej 24 years and less	do 30 roku życia under 30 years of age	50 lat i więcej 50 years and more			do 6 roku życia under 6 years of age	niepełno- sprawne do 18 roku życia disabled child under 18 years of age	
WOJEWÓDZTWO VOIVODSHIP	23193	46987	55783	111298	1934	28403	232	8469
Podregion (Subregion) ciechanowski	3000	5696	4819	11032	170	3042	8	606
Powiaty: Powiats:								
ciechanowski	647	1300	1374	2615	4	644	3	170
mławski	408	801	808	1471	—	417	—	147
płoński	764	1390	1163	2642	30	726	4	144
pułtuski	696	1265	823	2456	—	742	—	70
żuromiński	485	940	651	1848	136	513	1	75
Podregion (Subregion) ostrolęcki	3649	6571	4704	11797	131	3395	61	835
Powiaty: Powiats:								
makowski	741	1262	793	2426	—	509	5	89
ostrolęcki	1023	1821	973	2841	—	822	18	120
ostrowski	685	1182	767	1994	44	613	13	204
przasnyski	441	838	632	1637	—	521	1	115
wyszowski	396	704	556	870	87	461	15	118
Miasto na prawach powiatu: City with powiat status:								
Ostrolęka	363	764	983	2029	—	469	9	189
Podregion (Subregion) radomski	5752	11800	12079	28528	610	6280	21	1989
Powiaty: Powiats:								
białobrzecki	270	499	403	790	—	147	—	31
kozienicki	443	873	902	2082	—	507	7	101
lipski	442	805	474	1344	268	307	1	101
przysuski	702	1326	1057	2856	137	572	—	93
radomski	1629	3437	2955	7650	—	1835	7	398
sztydlowiecki	589	1104	1103	2741	3	568	1	168
zwoleniński	454	831	528	1432	201	304	4	62
Miasto na prawach powiatu: City with powiat status:								
Radom	1223	2925	4657	9633	1	2040	1	1035
Podregion (Subregion) m.st. Warszawa	1314	4060	12703	18377	127	3738	6	1789
Miasto na prawach powiatu: City with powiat status:								
m.st. Warszawa	1314	4060	12703	18377	127	3738	6	1789

^a Patrz uwagi ogólne, ust. 9 na str. 164.
^a See general notes, item 9 on page 164.

TABL. 9 (32). **BEZROBOTNI ZAREJESTROWANI BĘDĄCY W SZCZEGÓLNEJ SYTUACJI NA RYNKU PRACY W 2016 R. (dok.)**
 Stan w dniu 31 XII
 REGISTERED UNEMPLOYED PERSONS WITH A SPECIFIC SITUATION ON THE LABOUR MARKET IN 2016 (cont.)
 As of 31 XII

WYSZCZEGÓLNIENIE SPECIFICATION	W wieku Aged			Długotrwale bezrobotni ^a Long-term unemployed ^a	Osoby korzystające ze świadczeń pomocy społecznej Unemployed persons benefiting from social assistance	Osoby posiadające co najmniej jedno dziecko Unemployed persons with at least one child		Niepełno- sprawni Disabled
	24 lata i mniej 24 years and less	do 30 roku życia under 30 years of age	50 lat i więcej 50 years and more			do 6 roku życia under 6 years of age	niepełno- sprawni do 18 roku życia disabled child under 18 years of age	
Podregion (Subregion)								
warszawski wschodni	3298	6453	7752	14369	176	4119	23	948
Powiaty: Powiats:								
garwoliński	848	1596	1190	2973	—	488	1	58
legionowski	387	752	1085	1982	95	599	7	134
miński	397	776	1106	1669	—	602	5	278
nowodworski	297	569	832	1448	17	415	2	127
otwocki	313	634	950	1278	46	456	7	133
wolomiński	1056	2126	2589	5019	18	1559	1	218
Podregion (Subregion)								
warszawski zachodni	2048	4245	6342	10247	367	2565	20	858
Powiaty: Powiats:								
grodziski	160	318	495	663	130	212	6	102
grójcecki	273	456	487	592	68	172	—	71
piaseczyński	398	876	1502	2380	134	722	6	166
pruszkowski	219	585	1320	2062	1	402	1	173
sochaczewski	433	823	822	1491	—	504	4	102
warszawski zachodni	123	298	766	917	—	129	1	84
żyrardowski	442	889	950	2142	34	424	2	160
Podregion (Subregion)								
płocki	2452	4743	4721	11008	256	3006	41	812
Powiaty: Powiats:								
gostyński	459	876	951	2018	232	456	—	110
płocki	897	1684	1343	3286	23	1212	27	188
sierpecki	598	1132	857	2456	—	649	7	191
Miasto na prawach powiatu: City with powiat status:								
Płock	498	1051	1570	3248	1	689	7	323
Podregion (Subregion)								
siedlecki	1680	3419	2663	5940	97	2258	52	632
Powiaty: Powiats:								
łosicki	207	472	303	791	83	290	1	55
siedlecki	394	805	522	1175	—	499	19	158
sokołowski	372	694	477	1157	—	379	6	106
węgrowski	483	839	624	1488	14	574	13	100
Miasto na prawach powiatu: City with powiat status:								
Siedlce	224	609	737	1329	—	516	13	213

^a Patrz uwagi ogólne, ust. 9 na str. 164.

Źródło: dane Ministerstwa Rodziny, Pracy i Polityki Społecznej.

^a See general notes, Item 9 on page 164.

Source: data of the Ministry of Family, Labour and Social Policy.

TABL. 10 (33). POSZKODOWANI W WYPADKACH PRZY PRACY^a ORAZ LICZBA DNI NIEZDOLNOŚCI DO PRACY
 SPOWODOWANEJ WYPADKAMI W 2016 R.
 PERSONS INJURED IN ACCIDENTS AT WORK^a AS WELL AS THE NUMBER OF DAYS INABILITY
 TO WORK CAUSED BY ACCIDENTS IN 2016

WYSZCZEGÓLNIENIE SPECIFICATION	Poszkodowani Persons injured					Liczba dni niezdolności do pracy Number of days inability to work	
	ogółem total	w tym kobiety of which women	z liczby ogółem — w wypadkach of total number — in accidents			ogółem total	na 1 poszkodowanego ^b per injured person ^b
			śmiertelnych fatal	ciężkich serious	lżejszych lighter		
WOJEWÓDZTWO..... <i>VOIVODSHIP</i>	10522	4310	34	48	10440	456837	43,5
Podregion (Subregion) ciechanowski.....	473	236	1	3	469	22163	46,6
Powiaty: <i>Powiats:</i>							
ciechanowski.....	249	135	—	1	248	11262	45,2
mławski.....	116	50	1	—	115	4929	41,3
płoński.....	58	27	—	—	58	2744	47,3
pultuski.....	37	17	—	2	35	2547	68,8
żuromiński.....	13	7	—	—	13	681	52,4
Podregion (Subregion) ostrolęcki.....	431	176	1	4	426	20743	47,8
Powiaty: <i>Powiats:</i>							
makowski.....	38	19	—	—	38	1613	42,4
ostrolęcki.....	51	13	—	—	51	2179	42,7
ostrowski.....	35	13	—	—	35	1998	57,1
przasnyski.....	37	13	—	2	35	1344	36,3
wyszkowski.....	99	31	1	—	98	6682	66,3
Miasto na prawach powiatu: <i>City with powiat status:</i>							
Ostrolęka.....	171	87	—	2	169	6927	40,5
Podregion (Subregion) radomski.....	688	284	5	7	676	35108	51,2
Powiaty: <i>Powiats:</i>							
białobrzezki.....	15	3	—	—	15	639	42,6
kozienicki.....	105	44	2	1	102	7623	72,8
lipski.....	26	11	—	—	26	1659	63,8
przysuski.....	13	1	—	1	12	900	69,2
radomski.....	84	32	1	3	80	4642	55,9
sztydlowiecki.....	38	19	—	—	38	2196	57,8
zwoleniński.....	16	4	—	—	16	791	49,4
Miasto na prawach powiatu: <i>City with powiat status:</i>							
Radom.....	391	170	2	2	387	16658	42,8
Podregion (Subregion) m.st. Warszawa.....	5580	2317	17	28	5535	220349	39,6
Miasto na prawach powiatu: <i>City with powiat status:</i>							
m.st. Warszawa.....	5580	2317	17	28	5535	220349	39,6

^a Zgłoszone w ciągu roku; bez wypadków w gospodarstwach indywidualnych w rolnictwie. ^b Bez osób poszkodowanych w wypadkach śmiertelnych oraz bez liczby dni niezdolności do pracy dla tych osób.

^a Registered during year; excluding accidents in private farms in agriculture. ^b Excluding persons injured in fatal accidents and without the number of days inability to work of these persons.

TABLE 10 (33): **POSZKODOWANI W WYPADKACH PRZY PRACY^a ORAZ LICZBA DNI NIEZDOLNOŚCI DO PRACY SPOWODOWANEJ WYPADKAMI W 2016 R. (dok.)**
PERSONS INJURED IN ACCIDENTS AT WORK^a AS WELL AS THE NUMBER OF DAYS INABILITY TO WORK CAUSED BY ACCIDENTS IN 2016 (cont.)

WYSZCZEGÓLNIENIE SPECIFICATION	Poszkodowani Persons injured					Liczba dni niezdolności do pracy Number of days inability to work	
	ogółem total	w tym kobiety of which women	z liczby ogółem — w wypadkach of total number — in accidents			ogółem total	na 1 poszkodowanego ^b per injured person ^b
			śmiertelnych fatal	ciężkich serious	lżejszych lighter		
Podregion (Subregion) warszawski wschodni...	995	388	3	3	989	49910	50,3
Powiaty: Powiats:							
garwoliński	103	42	1	1	101	5331	52,2
legionowski	99	52	1	—	98	4826	49,2
miński	203	82	—	1	202	8958	44,1
nowodworski	145	52	1	—	144	6968	48,4
otwocki	190	60	—	1	189	11744	61,8
wolomiński	255	100	—	—	255	12083	47,4
Podregion (Subregion) warszawski zachodni...	1280	487	3	3	1274	55842	43,7
Powiaty: Powiats:							
grodziski	150	60	—	—	150	6590	43,9
grójecki	111	38	—	—	111	4374	39,4
piaseczyński	282	130	—	1	281	11719	41,6
pruszkowski	329	104	1	1	327	15770	48,1
sochaczewski	126	45	1	—	125	4845	38,8
warszawski zachodni	211	78	1	1	209	9023	43,0
żyrardowski	71	32	—	—	71	3521	49,6
Podregion (Subregion) płocki	539	208	3	—	536	24769	46,2
Powiaty: Powiats:							
gostyński	52	22	—	—	52	3025	58,2
płocki	69	26	1	—	68	3971	58,4
sierpecki	37	13	—	—	37	1952	52,8
Miasto na prawach powiatu: City with powiat status:							
Płock	381	147	2	—	379	15821	41,7
Podregion (Subregion) siedlecki	536	214	1	—	535	27953	52,2
Powiaty: Powiats:							
łosicki	18	7	—	—	18	1021	56,7
siedlecki	66	16	1	—	65	3303	50,8
sokolowski	143	62	—	—	143	7708	53,9
węgrowski	70	35	—	—	70	3897	55,7
Miasto na prawach powiatu: City with powiat status:							
Siedlce	239	94	—	—	239	12024	50,3

^a Zgłoszone w ciągu roku; bez wypadków w gospodarstwach indywidualnych w rolnictwie. ^b Bez osób poszkodowanych w wypadkach śmiertelnych oraz bez liczby dni niezdolności do pracy dla tych osób.

^a Registered during year; excluding accidents in private farms in agriculture. ^b Excluding persons injured in fatal accidents and without the number of days inability to work of these persons.

TABL. 11 (34). ZATRUDNIENI W WARUNKACH ZAGROŻENIA^a W 2016 R.
Stan w dniu 31 XII
PERSONS WORKING IN HAZARDOUS CONDITIONS^a IN 2016
As of 31 XII

WYSZCZEGÓLNIENIE SPECIFICATION	Ogółem Grand total		Zagrożenia Hazards					
			związane connected with				czynnikami mechanicznymi związanymi z maszynami szczególnie niebezpiecznymi connected with mechanical factors related to particularly dangerous machinery	
	ze środowiskiem pracy work environment		z uciążliwością pracy strenuous conditions					
	ogółem grand total	w tym przez jedną grupę czynników of which one group of factors	razem total	w tym przez jedną grupę czynników of which one group of factors	razem total	w tym przez jedną grupę czynników of which one group of factors	razem total	w tym przez jedną grupę czynników of which one group of factors
WOJEWÓDZTWO <i>VOIVODSHIP</i>	42438	36866	16327	12498	14454	13504	11657	10864
Podregion (Subregion)								
ciechanowski	985	567	668	327	186	186	131	54
Powiaty: <i>Powiats:</i>								
ciechanowski	35	11	24	—	—	—	11	11
mławski	325	314	234	223	81	81	10	10
płoński	227	201	80	80	105	105	42	16
pultuski	351	17	304	17	—	—	47	—
żuromiński	47	24	26	7	—	—	21	17
Podregion (Subregion)								
ostrołęcki	1093	714	681	408	287	186	125	120
Powiaty: <i>Powiats:</i>								
makowski	88	34	75	28	7	—	6	6
ostrołęcki	211	87	66	20	116	38	29	29
ostrowski	204	167	99	78	71	55	34	34
przasnyski	59	52	32	25	—	—	27	27
wyszowski	76	76	58	58	—	—	18	18
Miasto na prawach powiatu: <i>City with powiat status:</i>								
Ostrołęka	455	298	351	199	93	93	11	6
Podregion (Subregion)								
radomski	2724	2358	1711	1459	726	726	287	173
Powiaty: <i>Powiats:</i>								
białobrzecki	170	119	96	45	74	74	—	—
kozienicki	1147	1106	599	588	494	494	54	24
lipski	60	27	24	24	—	—	36	3
przysuski	16	8	—	—	8	8	8	—
radomski	411	214	342	185	24	24	45	5
szydlowiecki	112	112	74	74	36	36	2	2
zwoleniński	25	—	25	—	—	—	—	—
Miasto na prawach powiatu: <i>City with powiat status:</i>								
Radom	783	772	551	543	90	90	142	139
Podregion (Subregion)								
m.st. Warszawa	28191	25517	8624	6795	10131	9663	9436	9059
Miasto na prawach powiatu: <i>City with powiat status:</i>								
m.st. Warszawa	28191	25517	8624	6795	10131	9663	9436	9059

^a Liczeni tylko jeden raz w grupie czynnika przeważającego, tzn. mającego największe szkodliwe znaczenie na danym stanowisku pracy; dane dotyczą podmiotów, w których liczba pracujących przekracza 9 osób.

^a Listed only once by predominant factor, i.e., the factor having the most hazardous effect at a given work post; data concern entities employing more than 9 persons.

TABL. 11 (34). ZATRUDNIENI W WARUNKACH ZAGROŻENIA^a W 2016 R. (dok.)

Stan w dniu 31 XII

PERSONS WORKING IN HAZARDOUS CONDITIONS^a IN 2016 (cont.)

As of 31 XII

WYSZCZEGÓLNIENIE SPECIFICATION	Ogółem Grand total		Zagrożenia Hazards					
			związane connected with				czynnikami mechanicznymi związanymi z maszynami szczególnie niebezpiecznymi connected with mechanical factors related to particularly dangerous machinery	
			ze środowiskiem pracy work environment		z uciążliwością pracy strenuous conditions			
	ogółem grand total	w tym przez jedną grupę czynników of which one group of factors	razem total	w tym przez jedną grupę czynników of which one group of factors	razem total	w tym przez jedną grupę czynników of which one group of factors	razem total	w tym przez jedną grupę czynników of which one group of factors
Podregion (Subregion) warszawski wschodni...	1343	1052	877	670	166	138	300	244
Powiaty: Powiats:								
garwoliński	210	195	199	190	9	5	2	—
legionowski	60	46	49	46	—	—	11	—
miński	162	162	116	116	2	2	44	44
nowodworski	257	257	172	172	28	28	57	57
otwocki	202	144	96	96	25	1	81	47
wołomiński	452	248	245	50	102	102	105	96
Podregion (Subregion) warszawski zachodni...	3453	2881	1409	966	1178	1106	866	809
Powiaty: Powiats:								
grodziski	47	11	39	3	—	—	8	8
grójecki	473	299	404	259	35	35	34	5
piaseczyński	1164	1051	327	231	447	439	390	381
pruszkowski	682	633	169	127	173	170	340	336
sochaczewski	522	510	256	244	265	265	1	1
warszawski zachodni	463	276	182	70	188	128	93	78
żyrardowski	102	101	32	32	70	69	—	—
Podregion (Subregion) płocki	2285	1976	1511	1383	440	307	334	286
Powiaty: Powiats:								
gostyński	11	11	7	7	4	4	—	—
płocki	202	150	130	117	38	2	34	31
sierpecki	99	95	77	77	—	—	22	18
Miasto na prawach powiatu: City with powiat status:								
Płock	1973	1720	1297	1182	398	301	278	237
Podregion (Subregion) siedlecki	2364	1801	846	490	1340	1192	178	119
Powiaty: Powiats:								
łosicki	31	31	31	31	—	—	—	—
siedlecki	354	223	222	139	113	66	19	18
sokolowski	113	66	94	57	6	6	13	3
węgrowski	12	10	3	1	—	—	9	9
Miasto na prawach powiatu: City with powiat status:								
Siedlce	1854	1471	496	262	1221	1120	137	89

^a Liczeni tylko jeden raz w grupie czynnika przeważającego, tzn. mającego największe szkodliwe znaczenie na danym stanowisku pracy; dane dotyczą podmiotów, w których liczba pracujących przekracza 9 osób.

^a Listed only once by predominant factor, i.e., the factor having the most hazardous effect at a given work post; data concern entities employing more than 9 persons.

TABL. 12 (35). ZATRUDNIENI W WARUNKACH ZAGROŻENIA CZYNNIKAMI SZKODLIWYMI I NIEBEZPIECZNYMI DLA ZDROWIA^a
W 2016 R.
 Stan w dniu 31 XII
PERSONS WORKING IN HAZARDOUS CONDITIONS TO AGENTS HARMFUL AND HAZARDOUS TO HEALTH^a
 IN 2016
 As of 31 XII

WYSZCZEGÓLNIENIE SPECIFICATION	Zagrożenia Hazards									czynnikami mechanicz- nymi związanymi z maszynami szczególnie niebez- piecznymi connected with mechanical factors related to particularly dangerous machinery
	związane connected with								z uciążliwością pracy strenuous conditions	
	ze środowiskiem pracy work environment									
	razem total	w tym of which						razem total		
substancje chemiczne chemical substances		pyły przemysło- we industrial dusts	hałas noise	wibracje vibrations	mikroklimat gorący hot microcli- mate	mikroklimat zimny cold microcli- mate				
WOJEWÓDZTWO <i>VOIVODSHIP</i>	18259	1534	1186	10441	625	900	1009	15393	2237	12004
Podregion (Subregion)										
ciechanowski	713	15	26	529	15	6	—	197	—	159
Powiaty: <i>Powiaty:</i>										
ciechanowski	24	—	—	13	—	6	—	11	—	11
mławski	234	2	9	106	—	—	—	81	—	21
pioński	122	13	16	84	9	—	—	105	—	42
pultuski	304	—	1	301	2	—	—	—	—	47
żuromiński	29	—	—	25	4	—	—	—	—	38
Podregion (Subregion)										
ostrolęcki	754	79	60	457	101	5	24	312	158	159
Powiaty: <i>Powiaty:</i>										
makowski	106	25	47	34	—	—	—	7	—	6
ostrolęcki	79	21	8	23	17	5	5	133	22	29
ostrowski	115	21	—	77	—	—	17	79	48	63
przasnyski	34	2	—	12	6	—	—	—	—	27
wyszowski	58	—	—	19	39	—	—	—	—	18
Miasto na prawach powiatu: <i>City with powiat status:</i>										
Ostrolęka	362	10	5	292	39	—	2	93	88	16
Podregion (Subregion)										
radomski	1963	33	128	1407	39	162	15	759	75	371
Powiaty: <i>Powiaty:</i>										
białobrzezki	99	28	6	63	—	—	2	74	—	—
koziński	652	—	107	435	1	107	2	494	—	55
lipski	103	—	—	29	—	—	—	—	—	36
przysuski	48	—	—	—	—	—	—	8	—	8
radomski	407	—	7	320	1	55	—	57	33	127
szydłowiecki	74	—	—	59	—	—	—	36	—	2
zwoleński	27	—	—	6	—	—	3	—	—	—
Miasto na prawach powiatu: <i>City with powiat status:</i>										
Radom	553	5	8	495	37	—	8	90	42	143
Podregion (Subregion)										
m.st. Warszawa	9835	905	571	5272	355	547	523	10776	1281	9552
Miasto na prawach powiatu: <i>City with powiat status:</i>										
m.st. Warszawa	9835	905	571	5272	355	547	523	10776	1281	9552

^a Liczeni tyle razy, na ile czynników szkodliwych są narażeni; dane dotyczą podmiotów, w których liczba pracujących przekracza 9 osób.
^a Listed accordingly to the number of hazards with they are threatened; data concern entities employing more than 9 persons.

TABL. 12 (35). ZATRUDNIENI W WARUNKACH ZAGROŻENIA CZYNNIKAMI SZKODLIWYMI I NIEBEZPIECZNYMI DLA ZDROWIA^a
 W 2016 R. (dok.)
 Stan w dniu 31 XII
 PERSONS WORKING IN HAZARDOUS CONDITIONS TO AGENTS HARMFUL AND HAZARDOUS TO HEALTH^a
 IN 2016 (cont.)
 As of 31 XII

WYSZCZEGÓLNIENIE SPECIFICATION	Zagrożenia Hazards									
	związane connected with							z uciążliwością pracy strenuous conditions		czynniki mechaniczne związane z maszynami szczególnie niebezpiecznymi connected with mechanical factors related to particularly dangerous machinery
	ze środowiskiem pracy work environment							razem grand total	w tym niedostateczne oświetlenie stanowisk pracy of which insufficient lighting of workplaces	
	w tym of which									
razem grand total	substancje chemiczne chemical substances	pyły przemysłowe industrial dusts	hałas noise	wibracje vibrations	mikroklimat gorący hot microclimate	mikroklimat zimny cold microclimate				
Podregion (Subregion) warszawski wschodni...	986	33	51	481	44	115	12	177	—	304
Powiaty: Powiats:										
garwoliński	210	—	—	193	12	—	4	9	—	2
legionowski	62	—	2	19	—	—	—	—	—	11
miński	116	2	10	63	15	26	—	2	—	44
nowodworski	172	10	22	140	—	—	—	28	—	57
otwocki	154	2	8	5	4	68	—	25	—	81
wołomiński	272	19	9	61	13	21	8	113	—	109
Podregion (Subregion) warszawski zachodni...	1605	94	107	1069	48	36	81	1265	545	915
Powiaty: Powiats:										
grodziski	42	—	—	14	1	—	12	—	—	23
grójecki	513	20	50	412	—	—	31	35	—	63
piaseczyński	327	54	31	191	—	—	38	523	414	390
pruskowski	210	13	1	79	19	—	—	183	7	345
sochaczewski	268	—	—	248	—	20	—	265	—	1
warszawski zachodni	212	7	25	116	28	—	—	188	55	93
żyrardowski	33	—	—	9	—	16	—	71	69	—
Podregion (Subregion) plocki	1528	344	233	783	16	26	6	451	173	343
Powiaty: Powiats:										
gostyński	7	—	—	3	—	—	—	4	—	—
płocki	136	30	23	61	3	3	4	45	10	41
sierpecki	81	4	12	48	—	1	2	—	—	22
Miasto na prawach powiatu: City with powiat status:										
Płock	1304	310	198	671	13	22	—	402	163	280
Podregion (Subregion) siedlecki	875	31	10	443	7	3	348	1456	5	201
Powiaty: Powiats:										
łośicki	31	14	—	17	—	—	—	—	—	—
siedlecki	234	—	10	138	3	—	83	113	5	24
sokołowski	96	1	—	87	—	—	—	6	—	13
węgrowski	15	—	—	—	—	—	—	—	—	21
Miasto na prawach powiatu: City with powiat status:										
Siedlce	499	16	—	201	4	3	265	1337	—	143

^a Liczeni tyle razy, na ile czynników szkodliwych są narażeni; dane dotyczą podmiotów, w których liczba pracujących przekracza 9 osób.
^a Listed accordingly to the number of hazards with they are threatened; data concern entities employing more than 9 persons.

TABL. 13 (36). ZATRUDNIENI NA STANOWISKACH PRACY, DLA KTÓRYCH DOKONANO OCENY RYZYKA ZAWODOWEGO^a
 W 2016 R.
 PAID EMPLOYEES ON POSITION FOR WHICH EVALUATION OF OCCUPATIONAL RISK WAS DONE^a IN 2016

WYSZCZEGÓLNIENIE SPECIFICATION	Przeprowadzenie oceny ryzyka zawodowego <i>Evaluation of occupa- tional risk</i>	Wyeliminowanie lub ograniczenie ryzyka zawodowego <i>Elimination or limitation of occupational risk</i>	Środki zastosowane do wyeliminowania lub ograniczenia ryzyka zawodowego <i>Appliance of means to elimination or limitation of occupational risk</i>		
			techniczne <i>technical</i>	organizacyjne <i>organizational</i>	ochrony indywidualnej <i>individually protection</i>
na 1000 zatrudnionych badanej zbiorowości <i>per 1000 paid employees of total surveyed</i>					
WOJEWÓDZTWO <i>VOIVODSHIP</i>	273,2	131,3	45,1	64,2	80,7
Podregion (Subregion) ciechanowski	349,0	169,8	46,1	43,9	151,4
Powiaty: <i>Powiats:</i>					
ciechanowski	260,5	125,1	50,0	66,1	98,3
mławski	472,9	186,9	44,3	48,6	177,7
pioński	360,8	207,1	78,4	28,0	176,6
pułtowski	219,9	257,5	—	2,6	255,0
żuromiński.....	422,0	47,3	16,6	30,7	39,0
Podregion (Subregion) ostrołęcki	364,3	105,2	29,0	38,9	84,0
Powiaty: <i>Powiats:</i>					
makowski	340,9	144,2	33,0	47,4	131,2
ostrołęcki.....	528,5	76,2	39,3	36,1	64,6
ostrowski.....	337,1	87,5	7,8	25,0	67,1
przasnyski.....	312,9	125,0	27,2	79,6	46,2
wyszkowski	458,1	68,3	32,4	28,3	52,1
Miasto na prawach powiatu: <i>City with powiat status:</i>					
Ostrołęka	200,1	161,6	37,4	40,8	156,5
Podregion (Subregion) radomski	220,9	113,6	41,6	31,3	88,0
Powiaty: <i>Powiats:</i>					
białobrzegi	201,9	42,9	3,1	4,3	35,4
kozienicki	360,2	76,5	20,0	30,4	42,8
lipski.....	403,0	168,0	122,3	58,6	153,3
przysuski	117,1	124,4	19,5	14,5	114,2
radomski	171,5	148,4	43,4	37,6	127,5
szydlowiecki.....	138,6	114,1	5,6	26,2	111,9
zwoleński	203,1	107,8	64,7	71,7	97,0
Miasto na prawach powiatu: <i>City with powiat status:</i>					
Radom	207,1	111,1	44,8	27,8	80,8
Podregion (Subregion) m.st. Warszawa	274,9	139,3	48,1	75,1	76,7
Miasto na prawach powiatu: <i>City with powiat status:</i>					
m.st. Warszawa	274,9	139,3	48,1	75,1	76,7

^a Dane dotyczą podmiotów, w których liczba pracujących przekracza 9 osób.
^a Data concern entities employing more than 9 persons.

TABL. 13 (36). ZATRUDNIENI NA STANOWISKACH PRACY, DLA KTÓRYCH DOKONANO OCENY RYZYKA ZAWODOWEGO^a
W 2016 R. (dok.)PAID EMPLOYEES ON POSITION FOR WHICH EVALUATION OF OCCUPATIONAL RISK WAS DONE^a IN 2016 (cont.)

WYSZCZEGÓLNIENIE SPECIFICATION	Przeprowadzenie oceny ryzyka zawodowego <i>Evaluation of occupa- tional risk</i>	Wyeliminowanie lub ograniczenie ryzyka zawodowego <i>Elimination or limitation of occupational risk</i>	Środki zastosowane do wyeliminowania lub ograniczenia ryzyka zawodowego <i>Appliance of means to elimination or limitation of occupational risk</i>		
			techniczne <i>technical</i>	organizacyjne <i>organizational</i>	ochrony indywidualnej <i>individuality protection</i>
na 1000 zatrudnionych badanej zbiorowości <i>per 1000 paid employees of total surveyed</i>					
Podregion (Subregion) warszawski wschodni...	260,2	79,3	39,6	31,4	56,1
Powiaty: <i>Powiats:</i>					
garwoliński	211,3	21,9	6,4	9,3	13,9
legionowski	322,9	58,5	21,2	14,8	39,9
miński	243,2	61,9	22,0	26,8	39,9
nowodworski	343,6	213,5	145,9	109,5	154,8
otwocki	298,6	34,6	10,5	10,3	27,7
wołomiński	186,3	91,2	39,7	26,1	62,5
Podregion (Subregion) warszawski zachodni...	251,0	106,2	38,7	46,3	72,9
Powiaty: <i>Powiats:</i>					
grodziski	271,0	171,0	36,9	63,1	121,4
grójceki	387,6	154,1	51,9	77,1	50,7
piaseczyński	186,9	66,4	19,6	30,1	34,1
pruskowski	268,2	67,6	31,7	39,3	45,9
sochaczewski	279,1	206,8	109,4	129,3	193,5
warszawski zachodni	274,7	152,3	54,3	38,3	122,4
żyrardowski	268,5	83,5	33,1	38,6	62,3
Podregion (Subregion) płocki	399,9	226,9	62,8	90,5	179,2
Powiaty: <i>Powiats:</i>					
gostyński	550,1	52,7	7,7	6,0	50,7
płocki	258,9	57,9	10,9	31,5	43,4
sierpecki	425,0	329,2	15,6	34,2	327,6
Miasto na prawach powiatu: <i>City with powiat status:</i>					
Płock	409,4	280,9	90,4	125,5	211,8
Podregion (Subregion) siedlecki	120,9	72,4	15,0	25,2	60,3
Powiaty: <i>Powiats:</i>					
łosicki	81,8	46,1	16,5	22,0	41,7
siedlecki	122,5	153,7	12,6	29,6	140,7
sokołowski	144,9	76,1	18,4	20,9	51,1
węgrowski	100,8	30,5	20,6	21,5	30,5
Miasto na prawach powiatu: <i>City with powiat status:</i>					
Siedlce	119,2	56,3	12,3	27,5	46,5

^a Dane dotyczą podmiotów, w których liczba pracujących przekracza 9 osób.^a Data concern entities employing more than 9 persons.

Wynagrodzenia

Wages and salaries

TABL. 14 (37). PRZECIĘTNE MIESIĘCZNE WYNAGRODZENIA BRUTTO^a W 2016 R.
AVERAGE MONTHLY GROSS WAGES AND SALARIES^a IN 2016

WYSZCZEGÓLNIENIE SPECIFICATION	Ogółem Total	Rolnictwo, leśnictwo, łowiectwo i rybactwo Agriculture, forestry and fishing	Przemysł i budownictwo Industry and construction	Handel; naprawa pojazdów samochodowych ^Δ ; transport i gospodarka magazynowa; zakwaterowanie i gastronomia ^Δ ; informacja i komunikacja Trade; repair of motor vehicles ^Δ ; transportation and storage; accommodation and catering ^Δ ; information and communication	Działalność finansowa i ubezpieczeniowa, obsługa rynku nieruchomości ^Δ oraz pozostałe usługi Financial and insurance activities; real estate activities and other services
WOJEWÓDZTWO <i>VOIVODSHIP</i>	5240,86	4870,51	4895,12	5253,07	5416,78
Podregion (Subregion) ciechanowski	3553,58	3649,48	3333,08	3000,27	3950,31
Powiaty: <i>Powiats:</i>					
ciechanowski	3840,19	5363,41	3743,14	3115,45	4240,29
mławski	3262,68	2849,98	2986,10	2919,64	3927,12
pioński	3696,36	4753,46	3682,63	3049,09	3890,54
pułtuski	3399,46	#	2978,94	2953,25	3715,87
żuromiński	3232,13	2238,33	2599,42	2559,33	3664,24
Podregion (Subregion) ostrolęcki	3733,47	5329,83	3809,62	2734,96	4042,04
Powiaty: <i>Powiats:</i>					
makowski	3359,63	4600,00	2771,30	2660,93	3807,28
ostrolęcki	3584,42	6227,51	3528,06	2606,61	4058,04
ostrowski	3562,19	#	3461,88	2820,41	4065,21
przasnyski	3574,27	5475,55	3407,46	2550,35	3973,51
wyszkowski	3512,07	#	3701,44	2546,29	3867,98
Miasto na prawach powiatu: <i>City with powiat status:</i>					
Ostrolęka	4349,17	3929,89	4870,39	3203,69	4252,47
Podregion (Subregion) radomski	3788,20	6249,44	3623,40	3204,48	4099,50
Powiaty: <i>Powiats:</i>					
białobrzeski	3461,85	#	3045,59	2459,26	4059,84
kozienicki	4930,22	2750,33	5779,58	3090,50	4138,11
lipski	3567,68	—	3253,35	4081,92	3651,43
przysuski	3423,77	#	2694,02	2587,81	3739,60
radomski	3276,95	7124,90	2740,54	2857,50	3948,34
szydlowiecki	3329,68	#	3039,73	2797,13	3690,77
zwoleniński	3480,17	#	2963,26	2674,48	3964,86
Miasto na prawach powiatu: <i>City with powiat status:</i>					
Radom	3851,41	#	3506,68	3444,28	4265,75
Podregion (Subregion) m.st. Warszawa	5739,61	4145,74	5567,32	5636,39	5899,87
Miasto na prawach powiatu: <i>City with powiat status:</i>					
m.st. Warszawa	5739,61	4145,74	5567,32	5636,39	5899,87

^a Bez podmiotów gospodarczych o liczbie pracujących do 9 osób.
^a Excluding economic entities employing up to 9 persons.

TABL. 14 (37). PRZECIĘTNE MIESIĘCZNE WYNAGRODZENIA BRUTTO^a W 2016 R. (dok.)
 AVERAGE MONTHLY GROSS WAGES AND SALARIES^a IN 2016 (cont.)

WYSZCZEGÓLNIENIE SPECIFICATION	Ogółem Total	Rolnictwo, leśnictwo, łowiectwo i rybactwo Agriculture, forestry and fishing	Przemysł i budownictwo Industry and construction	Handel; naprawa pojazdów samochodowych ^Δ ; transport i gospodarka magazynowa; zakwaterowanie i gastronomia ^Δ ; informacja i komunikacja Trade; repair of motor vehicles ^Δ ; transportation and storage; accommoda- tion and catering ^Δ ; information and communication	Działalność finansowa i ubezpieczeniowa, obsługa rynku nieruchomości ^Δ oraz pozostałe usługi Financial and insurance activities; real estate activities and other services
Podregion (Subregion) warszawski wschodni....	3964,78	5486,17	3975,05	3697,26	4079,28
Powiaty: Powiats:					
garwoliński	3776,65	6008,97	3767,25	3033,54	4089,21
legionowski	3975,24	#	4248,79	3854,37	3893,81
miński	3600,49	4452,16	3477,69	3136,35	3981,75
nowodworski	4790,57	4939,41	5050,27	5071,92	3991,21
otwocki	3952,57	4974,71	3689,34	3587,78	4470,56
wolomiński	3851,80	#	3832,91	3637,18	3969,93
Podregion (Subregion) warszawski zachodni....	4493,22	5627,52	5037,18	4315,26	4196,25
Powiaty: Powiats:					
grodziski	4352,30	#	4994,04	4116,33	3855,78
grójecki	4133,21	4052,81	4234,60	3716,88	4278,39
piaseczyński	4149,91	5192,21	5587,51	3642,40	4102,36
pruskowski	5153,53	#	5005,97	5707,24	4559,29
sochaczewski	4171,83	#	5573,13	2825,75	3681,81
warszawski zachodni	4800,81	4005,77	4749,75	5032,91	4520,37
żyrardowski	4025,65	6348,70	4571,49	3802,04	3758,72
Podregion (Subregion) płocki	4595,35	4768,84	5183,13	4219,60	4171,05
Powiaty: Powiats:					
gostyński	3394,93	#	2989,68	2816,94	3905,55
płocki	3509,53	4158,97	3373,53	3073,16	3886,28
sierpecki	3393,19	2795,03	3277,35	2715,72	3721,69
Miasto na prawach powiatu: City with powiat status:					
Płock	5238,34	#	6207,53	4929,73	4362,75
Podregion (Subregion) siedlecki	3613,53	3872,53	3565,57	2872,12	4088,15
Powiaty: Powiats:					
łosicki	3369,26	#	3042,50	2590,76	3853,31
siedlecki	3353,98	2399,49	3214,94	2995,21	4057,64
sokołowski	3427,41	#	#	2646,44	3962,76
węgrowski	3396,09	#	3127,67	2619,10	3902,87
Miasto na prawach powiatu: City with powiat status:					
Siedlce	3965,66	#	3968,42	3213,58	4227,33

^a Bez podmiotów gospodarczych o liczbie pracujących do 9 osób.
^a Excluding economic entities employing up to 9 persons.

Uwagi ogólne

Infrastruktura komunalna

1. Dane o **urządzeniach komunalnych** dotyczą urządzeń czynnych i prezentowane są według lokalizacji obiektów.

2. Informacje o sieci wodociągowej, kanalizacyjnej i gazowej obejmują sieć obsługującą gospodarstwa domowe i innych użytkowników.

Informacje o **długości sieci wodociągowej i gazowej** dotyczą sieci rozdzielczej bez przyłączy prowadzących do budynków mieszkalnych i innych obiektów. Ponadto informacje o sieci gazowej uwzględniają dane o sieci przesyłowej.

Dane o **długości sieci kanalizacyjnej**, oprócz przewodów ulicznych, uwzględniają kolektory, tj. przewody odbierające ścieki z sieci ulicznej; nie uwzględniają natomiast kanałów przeznaczonych wyłącznie do odprowadzania wód opadowych.

Przez **przyłącza wodociągowe i kanalizacyjne** prowadzące do budynków mieszkalnych (łącznie z budynkami zbiorowego zamieszkania, jak np.: hotele pracownicze, domy studenckie i internaty, domy opieki społecznej) oraz **przyłącza gazowe** prowadzące do budynków (łącznie z budynkami niemieszkalnymi) rozumie się odgałęzienia łączące poszczególne budynki z siecią rozdzielczą lub w przypadku kanalizacji — z siecią ogólnospławną.

3. Dane o **liczbie odbiorców i zużyciu energii elektrycznej** od 2005 r. obejmują gospodarstwa domowe, których głównym źródłem utrzymania jest dochód z użytkownego gospodarstwa indywidualnego w rolnictwie.

Dane o **liczbie odbiorców gazu** podano łącznie z odbiorcami korzystającymi z gazomierzy zbiorczych.

Dane o **zużyciu gazu** odnoszą się do wszystkich gospodarstw domowych.

Dane o **zużyciu energii elektrycznej i gazu z sieci** w gospodarstwach domowych (w tym również zużycie w gospodarstwach domowych prowadzących drobną działalność usługową) ustalono w oparciu o zaliczkowy system opłat.

4. Dane o **odpadach komunalnych** dotyczą odpadów powstających w gospodarstwach domowych (z wyłączeniem pojazdów wycofanych z eksploatacji), a także odpadów niezawierających odpadów niebezpiecznych pochodzących od innych wytwórców odpadów, które ze względu na swój charakter lub skład są podobne do odpadów powstających w gospodarstwach domowych.

General notes

Municipal infrastructure

1. *Data regarding municipal installations concern operative installations; data is presented by location of constructions.*

2. *Information regarding the length of the water supply, the sewage systems and gas supply system includes systems servicing households and others.*

Information regarding the length of the water supply and gas supply networks concerns distribution network excluding connections leading to residential buildings and other constructions. Moreover information regarding gas supply network includes data on the transmission (main) network.

Data regarding the length of the sewage network, apart from street conduits, include collectors, i.e., conduits receiving sewage from the street network; while they do not include sewers designed exclusively for draining run-off.

Water supply and sewage connections leading to residential buildings (including buildings with multiple residents, e.g.: employee boarding houses, student dormitories and boarding schools, social welfare homes) and gas supply connections leading to buildings (included non-residential buildings) are understood as branches linking individual buildings with the distribution system or, in case of the sewage system — with the main drainage system.

3. *Data regarding the number of consumers and the consumption of electricity since 2005 include households, in which the main source of maintenance is income from a private farm in agriculture.*

Data regarding the number of consumers using gas from gas supply including consumers using collective gas-meters.

Data regarding the consumption of gas from gas supply concern all the households.

Data regarding the consumption of electricity and gas from the gas supply system in households (as is consumption in households conducting small-scale service activity) is established on the basis of an estimated system of payments.

4. *Data on municipal waste concern waste generated by households (excluding discarded vehicles) as well as waste not containing hazardous waste originating from other producers of waste, which because of its character or composition is similar to waste from households.*

Informacje o odpadach komunalnych podaje się zgodnie z rozporządzeniem Ministra Środowiska z dnia 9 XII 2014 r. w sprawie katalogu odpadów (Dz.U. poz. 1923).

5. Dane o **nieczystościach ciekłych** dotyczą nieczystości wywiezionych do oczyszczalni ścieków lub stacji zlewnych pochodzących z gospodarstw domowych, budynków użyteczności publicznej oraz budynków jednostek prowadzących działalność gospodarczą — w przypadku gdy nie są odprowadzane siecią kanalizacyjną.

Mieszkania

1. Informacje o **zasobach mieszkaniowych i mieszkaniach oddanych do użytkowania** dotyczą mieszkań, a także izb i powierzchni użytkowej w tych mieszkaniach, znajdujących się w budynkach mieszkalnych i niemieszkalnych. Dane nie obejmują lokali zbiorowego zamieszkania (hotelei pracowniczych, domów studenckich, internatów, domów opieki społecznej i in.) i pomieszczeń nieprzeznaczonych na cele mieszkalne, a z różnych względów zamieszkałych (pomieszczeń inwentarskich, barakowozów, statków, wagonów i in.).

Mieszkanie jest to lokal składający się z jednej lub kilku izb łącznie z pomieszczeniami pomocniczymi, wybudowany lub przebudowany dla celów mieszkalnych, konstrukcyjnie wydzielony (trwałymi ścianami) w obrębie budynku, do którego to lokalu prowadzi niezależne wejście z klatki schodowej, ogólnego korytarza, wspólnej sieni bądź bezpośrednio z ulicy, podwórza lub ogrodu.

Izba jest to pomieszczenie w mieszkaniu oddzielone od innych pomieszczeń stałymi ścianami, o powierzchni co najmniej 4 m², z bezpośrednim oświetleniem dziennym, tj. oknem lub oszklonymi drzwiami w ścianie zewnętrznej budynku. Za izbę uważa się zarówno pokój, jak i kuchnię — jeśli odpowiada warunkom określonym w definicji.

Dane o **liczbie izb w mieszkaniach** uwzględniają także izby wykorzystywane wyłącznie do prowadzenia działalności gospodarczej, jeżeli izby te znajdowały się w obrębie mieszkania konstrukcyjnego i nie miały dodatkowego, oddzielnego wejścia z ulicy, podwórza lub z ogólnie dostępnej części budynku.

Powierzchnia użytkowa mieszkania jest to łączna powierzchnia pokoi, kuchni, przedpokoi, łazienek i wszystkich innych pomieszczeń wchodzących w skład mieszkania.

2. Dane o **zasobach mieszkaniowych** opracowano na podstawie bilansu zasobów mieszkaniowych — według stanu w dniu 31 XII.

Bilanse zasobów mieszkaniowych sporządza się dla okresów międzyspisowych w oparciu o wyniki ostatniego spisu powszechnego, przyjmując za podstawę mieszkania zamieszkałe i niezamieszkałe oraz uwzględniając przyrosty i ubytki zasobów mieszkaniowych.

Information on municipal waste is issued in accordance with the regulation of Minister of Environment dated 9 XII 2014 concerning catalogue of waste (Journal of Laws item 1923).

5. Data on **liquid waste** concern waste removed to wastewater treatment plants or dump stations which comes from households, public buildings and buildings of units conducting economic activity — in case they are not discharged by sewage system.

Dwellings

1. Information regarding **dwelling stocks and completed dwellings** concerns dwellings, as well as rooms and the useful floor area in these dwellings, located in residential and non-residential buildings. Data do not include collective accommodation facilities (employee hostels, student dormitories and boarding schools, social welfare homes and others) and spaces not designed for residential purposes, but which for various reasons are inhabited (animal accommodations, caravans, ships, wagons and others).

A **dwelling** is a premise comprising one or several rooms including auxiliary spaces, built or remodelled for residential purposes, structurally separated (by permanent walls) within a building, into which a separate access leads from a staircase, passage, common hall or directly from the street, courtyard or garden.

A **room** is a space in a dwelling separated from other spaces by permanent walls, with an area of at least 4 m², with direct day lighting, i.e., with a window or door containing a glass element in an external wall of the building. A kitchen area is treated as a room if it meets the conditions described in the definition.

Data regarding the **number of rooms in dwellings** also include rooms used exclusively for conducting economic activity, if these rooms are located within a construction of dwelling and do not have an additional, separate access from the street, courtyard or from a common space in the building.

The **useful floor area of a dwelling** is the total useful floor area of the rooms, kitchen, foyers, bathrooms, and all other spaces comprising the dwelling.

2. Data regarding **dwelling stocks** have been compiled on the basis of the balance of dwelling stocks, as of 31 XII.

The **balances of dwelling stocks** are estimated for the periods between censuses on the basis of results from last census assuming inhabited and uninhabited dwellings as a basis and considering increases and decreases of dwelling stocks.

3. W zasobach mieszkaniowych za podstawę obliczenia przeciętnej liczby osób na mieszkanie i na izbę oraz przeciętnej powierzchni na osobę przyjęto ogólną liczbę ludności według stanu w dniu 31 XII.

4. Informacje o **budynkach oddanych do użytkowania** (przez wszystkich inwestorów):

- w zakresie liczby budynków obejmują tylko budynki nowo wybudowane,
- w zakresie kubatury budynków obejmują budynki nowo wybudowane i rozbudowane (tylko w części dotyczącej rozbudowy).

5. Informacje o **mieszkaniach, powierzchni użytkowej mieszkań** oraz o **izbach oddanych do użytkowania** dotyczą mieszkań w budynkach nowo wybudowanych i rozbudowanych (w części stanowiącej rozbudowę) oraz uzyskanych w wyniku przebudowy pomieszczeń niemieszkalnych.

Informacje o efektach:

- **budownictwa indywidualnego** dotyczą mieszkań oddanych do użytkowania przez osoby fizyczne (prowadzące i nieprowadzące działalności gospodarczej), fundacje, kościoły i związki wyznaniowe, z przeznaczeniem na użytek własny inwestora lub na sprzedaż i wynajem,
- **budownictwa przeznaczonego na sprzedaż lub wynajem** dotyczą mieszkań oddanych do użytkowania przez różnych inwestorów w celu osiągnięcia zysku (bez mieszkań oddanych do użytkowania przez osoby fizyczne prowadzące działalność gospodarczą zaliczanych do budownictwa indywidualnego),
- **budownictwa spółdzielczego** dotyczą mieszkań oddanych do użytkowania przez spółdzielnie mieszkaniowe, z przeznaczeniem dla osób będących członkami tych spółdzielni.

3. *In dwelling stocks as the basis for calculating the average number of persons per dwelling and per room as well as for average useful floor area per person the total number of population as of 31 XII was used.*

4. *Information regarding buildings completed (by all investors):*

- *within the scope of the number of buildings includes only newly built buildings,*
- *within the scope of the cubic volume of buildings includes newly built and expanded buildings (only concerning the expanded portion).*

5. *Information regarding dwellings, useful floor area of dwellings as well as regarding rooms completed concerns dwellings in newly built and expanded buildings (the enlarged portion) as well as dwellings obtained as a result of adapting non-residential spaces.*

Information regarding the results of:

- *private construction concerns dwellings completed by natural persons (conducting or not conducting economic activity), foundations, churches and religious associations, designed for the own use of the investor or for sale and rent,*
- *construction for sale or rent concerns dwellings completed by various investors in order to achieve a profit (excluding dwellings completed by natural persons conducting economic activity included in private construction),*
- *cooperative construction concerns dwellings completed by housing cooperatives, designed for persons being members of these cooperatives.*

Infrastruktura komunalna

Municipal infrastructure

TABL. 1 (38). WODOCIĄGI I KANALIZACJA W 2016 R.
WATER SUPPLY AND SEWAGE SYSTEMS IN 2016

WYSZCZEGÓLNIENIE SPECIFICATION	Sieć rozdzielcza w km Distribution network in km		Przyłącza prowadzące do budynków mieszkalnych w szt. Connections leading to residential buildings in pcs		Zużycie wody z wodociągów w gospodarstwach domowych Consumption of water from water supply systems in households		Ścieki odprowa- dzone siecią kanalizacyjną w dam ³ Wastewater discharged by sewage system in dam ³
	wodociągowa water supply	kanalizacyjna ^a sewage ^a	wodociągowe water supply system	kanalizacyjne sewage system	w dam ³ in dam ³	na 1 mieszkańca w m ³ per capita in m ³	
	stan w dniu 31 XII		as of 31 XII				
WOJEWÓDZTWO..... <i>VOIVODSHIP</i>	44595,6	15316,0	774057	373449	202960,3	37,9	207517
PODREGION (SUBREGION)							
CIECHANOWSKI.....	6415,0	935,1	70893	21825	13416,8	39,1	7190
Powiat ciechanowski.....	1486,6	370,7	16659	7398	3343,4	37,0	2620
Gmina miejska: <i>Urban gmina:</i>							
Ciechanów	163,3	124,7	5104	4586	1442,4	32,5	2250
Gmina miejsko-wiejska: <i>Urban-rural gmina:</i>							
Glinojec	197,8	155,7	1974	1147	246,0	30,7	134
w tym miasto <i>of which city</i>	19,4	15,0	565	375	87,0	28,4	58
Gminy wiejskie: <i>Rural gminas:</i>							
Ciechanów	171,2	8,5	1785	142	237,5	34,3	18
Golymin-Ośrodek	153,7	—	957	—	186,3	47,6	—
Grudusk	110,1	26,2	1014	446	218,5	58,7	50
Ojrzeń	138,0	—	1155	—	173,8	40,1	—
Opinogóra Górna	197,4	19,2	1394	322	355,9	59,3	56
Regimin	112,1	9,5	1236	165	218,8	43,3	17
Sońsk	243,0	26,9	2040	590	264,2	33,6	95
Powiat mławski.....	1137,8	209,5	14642	4757	2872,9	39,0	1631
Gmina miejska: <i>Urban gmina:</i>							
Mława	102,8	66,4	3672	2830	1036,7	33,4	1451
Gminy wiejskie: <i>Rural gminas:</i>							
Dzierzgowo	118,7	—	884	—	200,8	62,6	—
Lipowiec Kościelny	71,4	—	1171	—	152,5	31,2	—
Radzanów	98,3	4,5	927	92	200,0	59,0	12
Strzegowo	189,8	117,2	2334	1451	167,5	21,8	129
Stupsk	135,4	—	1235	—	246,0	49,5	—
Szreńsk	77,1	6,4	929	206	225,7	52,8	27
Szydłowo	129,4	2,2	1133	—	199,9	42,9	—
Wieczfnia Kościelna	112,4	12,4	945	164	213,3	51,4	7
Wiśniewo	102,5	0,4	1412	14	230,5	42,9	5
Powiat płoński.....	1964,6	157,7	19786	4166	3313,8	37,6	1194
Gminy miejskie: <i>Urban gminas:</i>							
Płońsk	60,8	56,8	2440	2220	681,8	30,6	922
Raciąż	16,0	9,9	669	292	108,1	23,9	81
Gminy wiejskie: <i>Rural gminas:</i>							
Baboszewo	196,6	16,2	1849	591	377,7	46,9	37
Czerwińsk nad Wisłą	248,1	8,5	2335	156	385,0	49,3	39
Dzierżążnia	136,8	—	906	—	189,0	50,5	—
Joniec	56,8	—	593	—	51,3	19,7	—
Naruszewo	208,7	2,4	1541	29	208,9	32,6	24
Nowe Miasto	150,5	—	1595	—	199,6	42,6	—
Płońsk	219,2	9,3	2383	247	269,0	34,5	27
Raciąż	283,2	41,2	1860	340	411,7	48,0	33
Sochocin	186,5	13,4	1956	291	219,1	37,1	31
Zaluski	201,4	—	1659	—	212,6	37,3	—

^a Łącznie z kolektorami.

^a Including collectors.

TABL. 1 (38). WODOCIĄGI I KANALIZACJA W 2016 R. (cd.)
 WATER SUPPLY AND SEWAGE SYSTEMS IN 2016 (cont.)

WYSZCZEGÓLNIENIE SPECIFICATION	Sieć rozdzielcza w km Distribution network in km		Przyłącza prowadzące do budynków mieszkalnych w szt. Connections leading to residential buildings in pcs		Zużycie wody z wodociągów w gospodarstwach domowych Consumption of water from water supply systems in households		Ścieki odprowa- dzone siecią kanalizacyjną w dam ³ Wastewater discharged by sewage system in dam ³
	wodociągowa water supply	kanalizacyjna ^a sewage ^a	wodociągowe water supply system	kanalizacyjne sewage system	w dam ³ in dam ³	na 1 mieszkańca w m ³ per capita in m ³	
	stan w dniu 31 XII		as of 31 XII				
PODREGION (SUBREGION) CIECHANOWSKI (dok.) (cont.)							
Powiat pułtuski	1062,3	121,0	10913	3130	1817,0	35,2	1317
Gmina miejsko-wiejska: Urban-rural gmina:							
Pułtusk	190,7	60,8	3840	1845	761,8	31,3	950
w tym miasto of which city	66,8	60,8	2529	1845	594,3	30,8	950
Gminy wiejskie: Rural gminas:							
Gzy	171,3	—	973	—	203,2	52,6	—
Obryte	89,3	27,3	830	438	161,7	33,3	84
Pokrzywnica	214,9	—	1737	—	156,4	31,6	—
Świercze	153,5	6,0	1129	185	193,4	41,6	36
Winnica	121,0	15,1	1040	242	142,9	34,9	191
Zatory	121,6	11,8	1364	420	197,6	41,0	56
Powiat żuromiński	763,7	76,2	8893	2374	2069,7	52,2	428
Gminy miejsko-wiejskie: Urban-rural gminas:							
Bieżeń	136,8	13,9	1204	460	470,6	91,1	39
w tym miasto of which city	13,4	13,9	363	460	115,2	60,3	39
Żuromin	148,1	34,3	2787	1280	558,7	38,2	294
w tym miasto of which city	53,9	22,7	1407	1117	278,7	31,0	276
Gminy wiejskie: Rural gminas:							
Kuczbork-Osada	64,3	2,0	1230	208	230,2	47,4	32
Lubowidz	162,0	13,5	1834	271	260,5	37,1	43
Lutocin	109,2	12,5	1034	155	339,4	77,5	20
Siemiątkowo	143,3	—	804	—	210,3	59,0	—
PODREGION (SUBREGION) OSTROLĘCKI	5790,3	1194,9	77356	29388	14582,0	37,6	8450
Powiat makowski	996,2	82,4	10655	2013	1729,6	37,7	657
Gmina miejska: Urban gmina:							
Maków Mazowiecki	32,2	24,9	1411	1053	285,2	28,7	468
Gmina miejsko-wiejska: Urban-rural gmina:							
Różan	116,7	28,6	1334	632	185,4	41,7	100
w tym miasto of which city	33,4	23,9	667	615	112,8	41,2	98
Gminy wiejskie: Rural gminas:							
Czerwonka	75,9	—	742	—	107,0	39,7	—
Karniewo	178,1	0,4	1271	4	259,6	49,5	3
Krasnosielc	134,6	—	1874	—	235,0	36,3	—
Młynarze	62,0	—	484	—	65,7	37,2	—
Ploniawy-Bramura	127,9	26,8	1417	291	235,1	42,4	82
Rzewnie	45,8	—	447	—	60,6	22,8	—
Sypniewo	65,8	—	683	—	212,5	63,2	—
Szelków	157,2	1,7	992	33	83,5	22,4	4

^a Łącznie z kolektorami.
^a Including collectors.

TABL. 1 (38). WODOCIĄGI I KANALIZACJA W 2016 R. (cd.)
WATER SUPPLY AND SEWAGE SYSTEMS IN 2016 (cont.)

WYSZCZEGÓLNIENIE SPECIFICATION	Sieć rozdzielcza w km Distribution network in km		Przyłącza prowadzące do budynków mieszkalnych w szt. Connections leading to residential buildings in pcs		Zużycie wody z wodociągów w gospodarstwach domowych Consumption of water from water supply systems in households		Ścieki odprowadzone siecią kanalizacyjną w dam ³ Wastewater discharged by sewage system in dam ³
	wodociągowa water supply	kanalizacyjna ^a sewage ^a	wodociągowe water supply system	kanalizacyjne sewage system	w dam ³ in dam ³	na 1 mieszkańca w m ³ per capita in m ³	
	stan w dniu 31 XII as of 31 XII						
PODREGION (SUBREGION) OSTROŁĘCKI (cd.) (cont.)							
Powiat ostrołęcki	1584,5	305,4	16970	5549	2594,5	29,3	711
Gmina miejsko-wiejska:							
Urban-rural gmina:							
Myszyniec	329,5	41,2	2351	949	335,4	31,9	115
w tym miasto of which city	48,9	23,5	792	783	104,9	31,0	89
Gminy wiejskie: Rural gminas:							
Baranowo	147,8	45,6	1476	605	341,5	51,3	64
Czarnia	36,5	0,2	195	5	22,8	8,6	0
Czerwin	140,5	4,4	1190	105	243,2	47,3	23
Goworowo	188,9	10,3	2147	284	269,0	31,7	30
Kadzidło	167,6	33,1	1981	853	248,3	21,7	169
Lelis	136,3	35,0	1737	637	220,2	23,3	45
Łyse	21,0	24,0	597	424	69,1	8,2	62
Olszewo-Borki	111,0	56,0	1427	887	157,6	15,2	107
Rzekuń	183,0	45,8	2801	590	347,0	33,0	55
Troszyn	122,4	9,8	1068	210	340,4	70,0	41
Powiat ostrowski	975,0	184,4	16560	4476	2748,1	37,3	1411
Gmina miejska: Urban gmina:							
Ostrów Mazowiecka	96,0	68,8	3316	2310	810,9	35,7	950
Gmina miejsko-wiejska:							
Urban-rural gmina:							
Brok	37,2	10,8	703	272	50,8	17,6	30
w tym miasto of which city	30,0	10,8	595	272	43,2	22,1	30
Gminy wiejskie: Rural gminas:							
Andrzejewo	117,0	7,3	1202	154	228,0	54,2	25
Boguty-Pianki	73,7	32,5	791	334	182,2	68,3	20
Malkinia Górna	52,2	9,7	2295	534	206,7	17,4	254
Nur	62,9	—	1142	—	133,0	47,5	—
Ostrów Mazowiecka	201,7	14,8	3681	255	388,7	30,1	37
Stary Lubotyń	89,6	17,0	931	238	187,9	49,8	33
Szulborze Wielkie	40,2	—	404	—	63,9	36,9	—
Wąsowo	102,2	23,5	1243	379	291,0	65,9	62
Zaręby Kościelne	102,3	—	852	—	205,0	54,4	—
Powiat przasnyski	1208,2	216,2	11270	4911	3501,4	66,0	1504
Gmina miejska: Urban gmina:							
Przasnysz	68,7	63,8	2514	2206	624,2	36,2	734
Gmina miejsko-wiejska:							
Urban-rural gmina:							
Chorzele	292,1	16,3	2268	755	1325,0	129,7	548
w tym miasto of which city	11,6	16,3	755	755	429,2	141,1	548
Gminy wiejskie: Rural gminas:							
Czernice Borowe	145,1	21,7	1012	256	259,3	67,0	25
Jednorzec	139,6	24,4	1832	625	302,2	42,1	87
Krasne	133,0	21,3	829	373	265,3	71,7	38
Krzynowłoga Mała	210,3	0,7	993	8	280,6	79,7	0
Przasnysz	219,4	68,0	1822	688	444,8	60,8	72

^a Łącznie z kolektorami.

^a Including collectors.

TABL. 1 (38). WODOCIĄGI I KANALIZACJA W 2016 R. (cd.)
WATER SUPPLY AND SEWAGE SYSTEMS IN 2016 (cont.)

WYSZCZEGÓLNIENIE SPECIFICATION	Sieć rozdzielcza w km Distribution network in km		Przyłącza prowadzące do budynków mieszkalnych w szt. Connections leading to residential buildings in pcs		Zużycie wody z wodociągów w gospodarstwach domowych Consumption of water from water supply systems in households		Ścieki odprowa- dzone siecią kanalizacyjną w dam ³ Wastewater discharged by sewage system in dam ³
	wodociągowa water supply	kanalizacyjna ^a sewage ^a	wodociągowe water supply system	kanalizacyjne sewage system	w dam ³ in dam ³	na 1 mieszkańca w m ³ per capita in m ³	
	stan w dniu 31 XII		as of 31 XII				
PODREGION (SUBREGION) OSTROŁĘCKI (dok.) (cont.)							
Powiat wyszkowski	865,3	243,4	16496	7280	2521,0	34,1	1825
Gmina miejsko-wiejska: Urban-rural gmina:							
Wyszków	228,8	92,0	7290	4150	1320,0	33,6	1295
w tym miasto of which city	76,1	62,5	4068	2810	942,7	34,8	1218
Gminy wiejskie: Rural gminas:							
Brańszczyk	114,0	54,3	2648	1269	317,0	37,9	217
Długosiodło	173,9	21,6	1775	413	192,0	24,4	126
Rząśnik	143,3	38,8	1730	761	282,0	40,2	91
Somianka	105,8	11,2	1533	182	186,8	33,4	12
Zabrodzie	99,5	25,5	1520	505	223,2	38,1	84
Miasto na prawach powiatu (City with powiat status) Ostrołęka	161,1	163,1	5405	5159	1487,4	28,4	2342
PODREGION (SUBREGION) RADOMSKI	6082,8	2232,2	115632	45653	18400,7	29,9	17195
Powiat białobrzeski	468,5	125,4	7354	2103	941,7	28,1	606
Gminy miejsko-wiejskie: Urban-rural gminas:							
Białobrzegi	109,7	51,4	2553	1201	349,7	33,7	510
w tym miasto of which city...	30,4	21,7	1186	836	236,8	33,6	497
Wysmierzyce	65,0	7,4	1051	145	69,1	24,5	11
w tym miasto of which city...	7,3	7,4	361	145	25,1	27,3	11
Gminy wiejskie: Rural gminas:							
Promna	32,0	—	806	—	76,7	13,8	—
Radzanów	15,5	6,0	220	57	60,1	15,5	9
Stara Błotnica	119,0	13,3	1194	130	272,5	51,9	20
Stromiec	127,3	47,3	1530	570	113,6	20,1	56
Powiat kozienicki	799,7	468,9	13442	8016	1746,8	28,6	1696
Gmina miejsko-wiejska: Urban-rural gmina:							
Kozienice	229,6	237,9	4923	4417	923,8	30,7	1300
w tym miasto of which city...	50,7	51,3	1591	1125	599,2	33,7	948
Gminy wiejskie: Rural gminas:							
Garbatka-Letnisko	78,5	60,8	1795	1169	142,3	27,7	122
Głowaczów	167,0	23,1	2300	587	148,0	20,4	40
Gniewoszków	95,0	25,5	790	176	109,4	27,6	9
Grabów nad Pilicą	97,5	43,8	1420	448	143,7	36,8	74
Magnuszew	61,5	58,0	1035	850	98,6	14,5	127
Sieciechów	70,6	19,8	1179	369	181,0	45,1	24

^a Łącznie z kolektorami.
^a Including collectors.

TABL. 1 (38). WODOCIĄGI I KANALIZACJA W 2016 R. (cd.)
WATER SUPPLY AND SEWAGE SYSTEMS IN 2016 (cont.)

WYSZCZEGÓLNIENIE SPECIFICATION	Sieć rozdzielcza w km Distribution network in km		Przyłącza prowadzące do budynków mieszkalnych w szt. Connections leading to residential buildings in pcs		Zużycie wody z wodociągów w gospodarstwach domowych Consumption of water from water supply systems in households		Ścieki odprowadzone siecią kanalizacyjną w dam ³ Wastewater discharged by sewage system in dam ³
	wodociągowa water supply	kanalizacyjna ^a sewage ^a	wodociągowe water supply system	kanalizacyjne sewage system	w dam ³ in dam ³	na 1 mieszkańca w m ³ per capita in m ³	
	stan w dniu 31 XII as of 31 XII						
PODREGION (SUBREGION) RADOMSKI (cd.) (cont.)							
Powiat lipski.....	669,9	61,4	8562	1726	970,1	27,8	852
Gmina miejsko-wiejska: Urban-rural gmina:							
Lipsko.....	79,0	16,5	1692	720	320,3	28,3	737
w tym miasto of which city...	16,0	16,5	725	720	191,2	33,7	737
Gminy wiejskie: Rural gminas:							
Chotcza.....	105,3	—	946	—	106,2	45,2	—
Ciepielów.....	172,7	3,9	1535	177	235,5	41,7	30
Rzeczniów.....	88,3	20,2	1407	412	99,3	22,0	28
Sienno.....	120,6	16,6	1852	330	149,8	25,0	33
Solec nad Wisłą.....	104,0	4,2	1130	87	59,0	11,6	24
Powiat przysuski.....	641,1	217,3	12287	3891	1159,2	27,3	467
Gmina miejsko-wiejska: Urban-rural gmina:							
Przysucha.....	112,4	51,4	3352	1812	302,6	25,0	267
w tym miasto of which city...	23,2	16,9	1302	1147	203,6	33,9	241
Gminy wiejskie: Rural gminas:							
Borkowice.....	66,5	23,6	1411	206	105,0	24,4	19
Gielniów.....	64,1	47,1	1540	590	115,0	24,8	41
Klwów.....	82,0	3,8	1150	60	218,0	63,3	4
Odrzywół.....	75,9	22,5	1277	484	103,0	26,4	55
Potworów.....	82,7	29,8	1034	367	101,0	23,6	50
Rusinów.....	64,7	8,7	1180	177	90,5	20,9	22
Wieniawa.....	92,8	30,4	1343	195	124,1	23,0	9
Powiat radomski.....	1909,3	637,6	37306	11855	4864,7	32,1	2711
Gmina miejska: Urban gmina:							
Pionki.....	109,9	90,0	1859	1370	713,9	37,9	1218
Gminy miejsko-wiejskie: Urban-rural gminas:							
Ilża.....	184,5	19,6	3765	606	498,2	33,3	127
w tym miasto of which city...	24,5	19,6	879	606	260,9	53,1	127
Skaryszew.....	199,8	24,1	4142	1014	429,2	29,7	140
w tym miasto of which city...	41,7	19,4	1256	913	135,9	31,3	127
Gminy wiejskie: Rural gminas:							
Gózd.....	113,9	59,9	2041	880	207,9	24,0	175
Jastrzębia.....	88,8	24,8	1592	278	280,2	40,4	42
Jedlińsk.....	190,7	33,7	3441	597	452,2	31,7	130
Jedlnia-Letnisko.....	175,8	113,7	4530	2301	407,2	32,4	211
Kowala.....	122,5	—	3404	—	478,1	40,0	—
Pionki.....	123,0	101,0	3061	2330	361,9	36,0	233
Przytyk.....	132,6	45,6	1755	661	190,0	26,1	95
Wierzbica.....	77,7	18,2	2135	400	257,9	26,0	171
Wolanów.....	140,1	22,8	2422	325	193,1	21,9	37
Zakrzew.....	250,0	84,2	3159	1093	394,9	31,0	132

^a Łącznie z kolektorami.
^a Including collectors.

TABL. 1 (38). WODOCIĄGI I KANALIZACJA W 2016 R. (cd.)
 WATER SUPPLY AND SEWAGE SYSTEMS IN 2016 (cont.)

WYSZCZEGÓLNIENIE SPECIFICATION	Sieć rozdzielcza w km Distribution network in km		Przyłącza prowadzące do budynków mieszkalnych w szt. Connections leading to residential buildings in pcs		Zużycie wody z wodociągów w gospodarstwach domowych Consumption of water from water supply systems in households		Ścieki odprowa- dzone siecią kanalizacyjną w dam ³ Wastewater discharged by sewage system in dam ³
	wodociągowa water supply	kanalizacyjna ^a sewage ^a	wodociągowe water supply system	kanalizacyjne sewage system	w dam ³ in dam ³	na 1 mieszkańca w m ³ per capita in m ³	
	stan w dniu 31 XII		as of 31 XII				
PODREGION (SUBREGION) RADOMSKI (dok.) (cont.)							
Powiat szydlowiecki	443,4	79,5	10112	2156	875,8	21,8	417
Gmina miejsko-wiejska:							
Urban-rural gmina:							
Szydłowiec	139,0	39,4	3841	1337	446,5	23,5	332
w tym miasto of which city...	43,9	29,3	1744	1158	307,0	25,8	322
Gminy wiejskie: Rural gminas:							
Chlewiska	120,8	34,1	2292	645	107,0	17,6	55
Jastrząb	53,0	—	1412	—	114,1	21,8	—
Mirów	33,5	—	927	—	80,7	20,7	—
Orońsko	97,1	6,0	1640	174	127,5	21,3	30
Powiat zwoleński	613,3	139,3	7496	2586	902,1	24,6	390
Gmina miejsko-wiejska:							
Urban-rural gmina:							
Zwoleń	186,7	37,2	2560	1263	321,8	21,0	219
w tym miasto of which city...	38,4	36,9	1472	1258	210,8	26,5	219
Gminy wiejskie: Rural gminas:							
Kazanów	75,6	7,3	1035	208	126,8	27,7	35
Policzna	131,5	28,7	1281	461	140,0	24,7	73
Przyłęk	155,9	—	1473	—	151,9	24,2	—
Tozów	63,6	66,1	1147	654	161,6	33,0	63
Miasto na prawach powiatu (City with powiat status) Radom	537,6	502,8	19073	13320	6940,3	32,2	10056
PODREGION (SUBREGION) M.ST. WARSZAWA	2397,0	2146,2	66533	44767	81544,5	46,6	101008
Miasto na prawach powiatu (City with powiat status) m.st. Warszawa	2397,0	2146,2	66533	44767	81544,5	46,6	101008
PODREGION (SUBREGION) WARSZAWSKI WSCHODNI	6955,6	2923,9	146944	84339	23084,2	28,4	25185
Powiat garwoliński	1438,3	405,3	24096	10013	3269,9	30,1	2001
Gminy miejskie: Urban gminas:							
Garwolin	57,0	72,9	2599	2189	570,6	33,0	776
Łaskarzew	27,0	24,0	1212	701	94,0	19,2	175
Gminy miejsko-wiejskie: Urban-rural gminas:							
Pilawa	119,0	63,8	2625	1467	320,1	29,3	296
w tym miasto of which city...	47,3	28,0	1227	1083	119,0	26,2	207
Żelechów	129,2	22,7	1883	966	265,6	31,7	198
w tym miasto of which city...	41,4	20,2	943	891	178,8	44,2	191
Gminy wiejskie: Rural gminas:							
Borowie	88,0	30,1	1293	637	145,8	28,0	59
Garwolin	154,6	75,9	3329	1381	447,3	34,2	197
Górzno	110,3	19,5	1426	471	100,3	15,6	46
Łaskarzew	59,3	9,8	1086	273	128,3	23,2	28
Maciejowice	88,6	11,4	1225	269	121,9	17,3	30

^a Łącznie z kolektorami.
^a Including collectors.

TABL. 1 (38). WODOCIĄGI I KANALIZACJA W 2016 R. (cd.)
WATER SUPPLY AND SEWAGE SYSTEMS IN 2016 (cont.)

WYSZCZEGÓLNIENIE SPECIFICATION	Sieć rozdzielcza w km Distribution network in km		Przyłącza prowadzące do budynków mieszkalnych w szt. Connections leading to residential buildings in pcs		Zużycie wody z wodociągów w gospodarstwach domowych Consumption of water from water supply systems in households		Ścieki odprowadzone siecią kanalizacyjną w dam ³ Wastewater discharged by sewage system in dam ³
	wodociągowa water supply	kanalizacyjna ^a sewage ^a	wodociągowe water supply system	kanalizacyjne sewage system	w dam ³ in dam ³	na 1 mieszkańca w m ³ per capita in m ³	
	stan w dniu 31 XII as of 31 XII						
PODREGION (SUBREGION) WARSZAWSKI WSCHODNI (cd.) (cont.)							
Powiat garwoliński (dok.) (cont.)							
Gminy wiejskie (dok.): <i>Rural gminas (cont.):</i>							
Miastków Kościelny	100,1	28,4	1227	440	187,9	38,4	50
Parysów	71,5	5,3	1100	248	73,7	18,0	17
Sobolew	143,7	29,3	1847	734	309,0	37,5	106
Trojanów	175,2	—	1615	—	304,2	41,0	—
Wilga	114,8	12,2	1629	237	201,2	37,6	23
Powiat legionowski	537,5	348,5	12108	8629	2913,2	25,6	4302
Gmina miejska: <i>Urban gmina:</i>							
Legionowo	106,1	132,5	3374	4466	1591,3	29,4	2423
Gmina miejsko-wiejska: <i>Urban-rural gmina:</i>							
Serock	213,4	61,9	3770	1107	587,9	41,5	712
w tym miasto <i>of which city...</i>	35,8	19,5	1150	763	180,0	42,2	273
Gminy wiejskie: <i>Rural gminas:</i>							
Jabłonna	4,9	19,7	198	631	60,8	3,3	322
Nieporęt	125,5	69,8	2774	1155	397,7	28,3	475
Wieliszew	87,6	64,6	1992	1270	275,5	21,3	370
Powiat miński	1783,5	586,9	36904	16609	4879,5	32,1	3539
Gminy miejskie: <i>Urban gminas:</i>							
Mińsk Mazowiecki	103,4	110,5	3822	3387	1347,5	33,4	1607
Sulejów	123,9	112,8	4680	4135	663,1	34,0	775
Gminy miejsko-wiejskie: <i>Urban-rural gminas:</i>							
Halinów	171,8	73,8	5137	2336	523,8	33,5	255
w tym miasto <i>of which city...</i>	29,4	19,7	1312	1080	176,6	47,6	127
Kaluszyn	91,0	20,3	1715	651	182,0	30,7	72
w tym miasto <i>of which city...</i>	12,6	16,6	659	554	96,7	33,2	66
Mrozy	137,5	43,8	2968	953	265,3	30,5	203
w tym miasto <i>of which city...</i>	29,3	33,9	1200	835	101,4	28,6	196
Gminy wiejskie: <i>Rural gminas:</i>							
Cegłów	96,7	28,8	2106	884	171,7	27,7	67
Dębe Wielkie	114,0	33,0	2209	750	169,8	17,1	128
Dobre	134,2	11,5	1715	397	169,8	28,2	62
Jakubów	119,0	14,4	1575	155	199,5	39,5	22
Latowicz	141,1	16,9	1470	432	301,6	55,4	50
Mińsk Mazowiecki	225,2	79,7	4983	1553	370,5	24,7	156
Siennica	150,2	17,2	2232	444	293,9	39,6	90
Stanisławów	175,5	24,2	2292	532	221,0	33,0	52

^a Łącznie z kolektorami.
^a Including collectors.

TABL. 1 (38). WODOCIĄGI I KANALIZACJA W 2016 R. (cd.)
 WATER SUPPLY AND SEWAGE SYSTEMS IN 2016 (cont.)

WYSZCZEGÓLNIENIE SPECIFICATION	Sieć rozdzielcza w km Distribution network in km		Przyłącza prowadzące do budynków mieszkalnych w szt. Connections leading to residential buildings in pcs		Zużycie wody z wodociągów w gospodarstwach domowych Consumption of water from water supply systems in households		Ścieki odprowa- dzone siecią kanalizacyjną w dam ³ Wastewater discharged by sewage system in dam ³
	wodociągowa water supply	kanalizacyjna ^a sewage ^a	wodociągowe water supply system	kanalizacyjne sewage system	w dam ³ in dam ³	na 1 mieszkańca w m ³ per capita in m ³	
	stan w dniu 31 XII		as of 31 XII				
PODREGION (SUBREGION) WARSZAWSKI WSCHODNI (cd.) (cont.)							
Powiat nowodworski	934,2	322,2	14100	5524	2376,3	30,1	2272
Gmina miejska: <i>Urban gmina:</i>							
Nowy Dwór Mazowiecki	76,6	89,2	1559	1172	882,6	31,1	1236
Gminy miejsko-wiejskie: <i>Urban-rural gminas:</i>							
Nasielsk	346,9	45,7	4781	1207	582,4	29,3	399
w tym miasto <i>of which city...</i>	52,6	28,4	1520	732	247,7	32,3	357
Zakroczym	154,1	14,2	1408	345	253,4	41,1	208
w tym miasto <i>of which city...</i>	44,0	14,2	467	345	129,9	39,9	208
Gminy wiejskie: <i>Rural gminas:</i>							
Czosnów	154,9	120,7	2769	1372	290,0	29,4	195
Leoncin	78,5	25,3	921	286	80,9	14,6	58
Pomiechówek	123,2	27,1	2662	1142	287,0	31,8	176
Powiat otwocki	1068,3	500,7	21868	14041	3490,7	28,3	3901
Gminy miejskie: <i>Urban gminas:</i>							
Józefów	135,1	135,9	3104	3813	438,7	21,6	769
Otwock	217,5	179,6	4027	5416	1226,2	27,2	1705
Gmina miejsko-wiejska: <i>Urban-rural gmina:</i>							
Karczew	95,5	29,2	3245	1295	470,9	29,6	919
w tym miasto <i>of which city...</i>	30,0	29,2	1658	1295	301,7	30,2	919
Gminy wiejskie: <i>Rural gminas:</i>							
Celestynów	111,0	42,8	3527	1376	352,7	30,3	198
Kolbiel	123,2	30,9	2239	586	278,4	34,2	92
Osieck	81,4	23,0	1000	422	112,6	31,6	40
Sobienie-Jeziory	111,5	14,7	1574	397	184,4	29,0	35
Wiązowna	193,1	44,6	3152	736	426,8	34,6	143
Powiat wołomiński	1193,8	760,3	37868	29523	6154,6	26,0	9170
Gminy miejskie: <i>Urban gminas:</i>							
Kobyłka	96,9	92,1	5469	4556	607,1	27,3	582
Marki	137,3	198,1	6685	6462	1107,5	35,5	1368
Ząbki	82,3	83,0	2512	4842	949,7	27,6	4102
Zielonka	64,3	68,9	3357	2926	696,1	39,8	783
Gminy miejsko-wiejskie: <i>Urban-rural gminas:</i>							
Radzymin	145,3	75,3	4305	1780	632,6	24,4	494
w tym miasto <i>of which city...</i>	62,3	63,2	2125	1542	312,2	25,5	420
Tłuszcz	90,7	14,7	2201	416	217,7	11,0	80
w tym miasto <i>of which city...</i>	46,4	14,7	1389	416	145,2	18,0	80
Wołomin	200,0	144,8	7942	5958	1488,1	28,7	1487
w tym miasto <i>of which city...</i>	113,8	101,0	4645	4497	1141,2	30,6	1321

^a Łącznie z kolektorami.
^a Including collectors.

TABL. 1 (38). WODOCIĄGI I KANALIZACJA W 2016 R. (cd.)
WATER SUPPLY AND SEWAGE SYSTEMS IN 2016 (cont.)

WYSZCZEGÓLNIENIE SPECIFICATION	Sieć rozdzielcza w km Distribution network in km		Przyłącza prowadzące do budynków mieszkalnych w szt. Connections leading to residential buildings in pcs		Zużycie wody z wodociągów w gospodarstwach domowych Consumption of water from water supply systems in households		Ścieki odprowadzone siecią kanalizacyjną w dam ³ Wastewater discharged by sewage system in dam ³
	wodociągowa water supply	kanalizacyjna ^a sewage ^a	wodociągowe water supply system	kanalizacyjne sewage system	w dam ³ in dam ³	na 1 mieszkańca w m ³ per capita in m ³	
	stan w dniu 31 XII as of 31 XII						
PODREGION (SUBREGION) WARSZAWSKI WSCHODNI (dok.) (cont.)							
Powiat wołomiński (dok.) (cont.)							
Gminy wiejskie: <i>Rural gminas:</i>							
Dąbrówka.....	76,7	22,9	1494	484	120,0	15,1	72
Jaków.....	173,9	29,8	1649	1120	169,0	22,2	71
Klembów.....	98,9	30,7	2090	979	151,1	15,6	131
Poświętne.....	—	—	—	—	—	—	—
Strachówka.....	27,5	—	164	—	15,7	5,7	—
PODREGION (SUBREGION) WARSZAWSKI ZACHODNI ...	7689,6	3702,5	171342	103210	29422,9	36,6	31386
Powiat grodziski.....	992,1	447,6	20869	12049	3130,0	34,3	2602
Gminy miejskie: <i>Urban gminas:</i>							
Milanówek.....	98,0	67,5	3232	2254	571,9	34,8	490
Podkowa Leśna.....	44,3	47,1	1086	1102	124,9	32,2	172
Gmina miejsko-wiejska: <i>Urban-rural gmina:</i>							
Grodzisk Mazowiecki.....	314,0	150,7	9046	5946	1544,2	33,9	1667
w tym miasto <i>of which city...</i>	115,7	99,7	4969	4428	1071,3	35,2	1496
Gminy wiejskie: <i>Rural gminas:</i>							
Baranów.....	122,0	7,9	1441	215	180,3	34,5	23
Jaktorów.....	156,3	153,4	3089	2286	403,1	34,1	207
Żabia Wola.....	257,5	21,0	2975	246	305,6	36,6	43
Powiat grójcecki.....	1302,4	281,8	17475	6706	2819,8	28,6	3210
Gminy miejsko-wiejskie: <i>Urban-rural gminas:</i>							
Grójec.....	372,8	58,6	4146	2092	1132,3	44,3	1018
w tym miasto <i>of which city...</i>	127,5	46,5	2037	1838	619,4	37,3	975
Mogielnica.....	96,4	31,6	1966	790	217,7	24,7	325
w tym miasto <i>of which city...</i>	6,5	9,6	744	622	142,7	61,6	214
Nowe Miasto nad Pilicą.....	137,3	13,6	2187	396	153,1	19,4	115
w tym miasto <i>of which city...</i>	17,5	13,6	780	396	79,5	20,6	115
Warka.....	87,5	82,5	2695	1771	536,5	27,9	1314
w tym miasto <i>of which city...</i>	51,2	65,5	2061	1563	474,2	40,0	1288
Gminy wiejskie: <i>Rural gminas:</i>							
Belsk Duży.....	202,6	16,8	1534	238	231,0	35,2	177
Błędów.....	43,0	14,0	793	430	60,9	8,0	52
Chynów.....	249,5	41,2	2952	652	329,8	33,6	126
Goszczyn.....	35,3	3,7	375	106	44,0	14,8	16
Jasieniec.....	67,5	19,8	729	231	106,6	19,8	67
Pniewy.....	10,5	—	98	—	7,9	1,7	—

^a Łącznie z kolektorami.
^a Including collectors.

TABL. 1 (38). WODOCIĄGI I KANALIZACJA W 2016 R. (cd.)
 WATER SUPPLY AND SEWAGE SYSTEMS IN 2016 (cont.)

WYSZCZEGÓLNIENIE SPECIFICATION	Sieć rozdzielcza w km Distribution network in km		Przyłącza prowadzące do budynków mieszkalnych w szt. Connections leading to residential buildings in pcs		Zużycie wody z wodociągów w gospodarstwach domowych Consumption of water from water supply systems in households		Ścieki odprowa- dzone siecią kanalizacyjną w dam ³ Wastewater discharged by sewage system in dam ³
	wodociągowa water supply	kanalizacyjna ^a sewage ^a	wodociągowe water supply system	kanalizacyjne sewage system	w dam ³ in dam ³	na 1 mieszkańca w m ³ per capita in m ³	
	stan w dniu 31 XII		as of 31 XII				
PODREGION (SUBREGION) WARSZAWSKI ZACHODNI (cd.) (cont.)							
Powiat piaseczyński.....	1560,0	970,9	46621	29366	7560,4	42,4	8724
Gminy miejsko-wiejskie: Urban-rural gminas:							
Góra Kalwaria	218,1	100,0	8060	3082	951,8	36,2	1340
w tym miasto of which city...	32,1	30,0	2180	1622	338,0	28,5	772
Konstancin-Jeziorna.....	164,3	139,7	4387	3508	1068,9	43,1	1027
w tym miasto of which city...	89,9	95,6	2679	2616	893,3	51,8	957
Piaseczno	583,6	408,1	16620	14508	3438,7	42,7	4627
w tym miasto of which city...	217,4	128,3	6365	5341	1543,1	33,0	3172
Tarczyn	232,0	35,6	3487	890	545,0	48,0	294
w tym miasto of which city...	14,0	25,9	678	632	301,0	73,8	197
Gminy wiejskie: Rural gminas:							
Lesznówola	220,1	287,5	10033	7378	1169,1	46,9	1436
Prądmów	141,9	—	4034	—	386,9	36,6	—
Powiat pruszkowski	788,7	752,2	28262	25611	5923,3	36,7	7650
Gminy miejskie: Urban gminas:							
Piastów	53,0	64,3	1960	3713	639,0	27,9	853
Pruszków	95,7	102,0	5453	5974	2230,2	36,7	2855
Gmina miejsko-wiejska: Urban-rural gmina:							
Brwinów	197,7	186,3	4993	3733	856,6	33,5	1021
w tym miasto of which city...	74,4	95,1	2797	2315	506,0	38,0	1010
Gminy wiejskie: Rural gminas:							
Michałowice	151,6	124,6	5466	4220	741,1	42,1	1003
Nadarzyn.....	157,0	132,0	5119	3164	655,0	50,4	636
Raszyn.....	133,7	143,0	5271	4807	801,4	37,3	1282
Powiat sochaczewski	1147,5	313,4	18529	5604	3132,8	36,8	1673
Gmina miejska: Urban gmina:							
Sochaczew.....	145,1	174,8	5091	2815	1044,0	28,2	918
Gminy wiejskie: Rural gminas:							
Brochów	69,5	28,7	1032	500	179,8	41,8	99
Ilów	174,4	11,5	1496	249	334,7	53,8	40
Młodziszyn	116,3	16,4	1517	202	178,7	31,9	26
Nowa Sucha.....	153,2	35,6	1777	571	215,0	32,9	82
Rybno	87,7	4,2	915	26	123,4	35,6	5
Sochaczew.....	203,7	—	3475	—	564,5	53,5	—
Teresin.....	197,6	42,2	3226	1241	492,7	43,0	503

^a Łącznie z kolektorami.

^a Including collectors.

TABL. 1 (38). WODOCIĄGI I KANALIZACJA W 2016 R. (cd.)
WATER SUPPLY AND SEWAGE SYSTEMS IN 2016 (cont.)

WYSZCZEGÓLNIENIE SPECIFICATION	Sieć rozdzielcza w km Distribution network in km		Przyłącza prowadzące do budynków mieszkalnych w szt. Connections leading to residential buildings in pcs		Zużycie wody z wodociągów w gospodarstwach domowych Consumption of water from water supply systems in households		Ścieki odprowa- dzone siecią kanalizacyjną w dam ³ Wastewater discharged by sewage system in dam ³
	wodociągowa water supply	kanalizacyjna ^a sewage ^a	wodociągowe water supply system	kanalizacyjne sewage system	w dam ³ in dam ³	na 1 mieszkańca w m ³ per capita in m ³	
	stan w dniu 31 XII		as of 31 XII				
PODREGION (SUBREGION)							
WARSZAWSKI ZACHODNI (dok.) (cont.)							
Powiat warszawski zachodni	1042,5	641,5	26596	18726	4287,1	37,7	5449
Gminy miejsko-wiejskie: Urban-rural gminas:							
Błonie.....	174,3	143,6	4169	3560	977,3	45,8	895
w tym miasto of which city...	51,0	55,5	1856	1618	556,6	44,9	564
Łomianki	165,8	120,8	4504	4669	559,8	21,7	1088
w tym miasto of which city...	128,4	96,1	3479	3843	432,7	25,9	1038
Ożarów Mazowiecki	219,5	78,3	4883	2126	917,7	39,1	1808
w tym miasto of which city...	56,9	30,6	1392	1188	550,6	49,7	1067
Gminy wiejskie: Rural gminas:							
Izabelin	85,1	74,2	2714	2341	353,0	33,5	612
Kampinos	98,3	23,8	1764	530	180,7	42,1	87
Leszno	124,4	22,4	2487	660	381,6	37,9	257
Stare Babice	175,1	178,4	6075	4840	917,0	50,4	702
Powiat żyrardowski	856,4	295,1	12990	5148	2569,5	33,8	2078
Gmina miejska: Urban gmina:							
Żyrardów.....	100,2	99,6	3113	2229	1302,1	32,2	1349
Gmina miejsko-wiejska: Urban-rural gmina:							
Mszczonów	212,1	39,1	2248	984	349,7	30,3	470
w tym miasto of which city...	35,4	25,4	868	843	236,0	36,8	447
Gminy wiejskie: Rural gminas:							
Puszcza Mariańska	198,1	44,8	3019	756	259,7	30,3	125
Radziejowice.....	132,6	53,3	2187	835	229,0	41,0	86
Wiskitki.....	213,4	58,3	2423	344	429,0	43,5	48
PODREGION (SUBREGION)							
PŁOCKI	4969,7	953,0	58138	19247	12095,8	36,5	8473
Powiat gostyński	790,5	130,1	8819	2724	1535,7	33,5	854
Gmina miejska: Urban gmina:							
Gostynin.....	65,5	64,8	1996	1660	523,7	27,8	707
Gminy wiejskie: Rural gminas:							
Gostynin.....	345,7	40,4	3521	441	408,1	33,4	22
Pacyna.....	100,0	8,0	837	176	138,0	37,6	18
Sanniki	123,9	8,8	1186	241	284,3	45,9	61
Szczawin Kościelny.....	155,4	8,1	1279	206	181,6	36,7	46
Powiat plocki	2661,8	426,6	28169	8443	4391,1	39,5	1270
Gminy miejsko-wiejskie: Urban-rural gminas:							
Drobin	202,9	12,6	1648	590	328,4	40,4	78
w tym miasto of which city	12,0	12,0	526	575	54,8	18,7	75
Gąbin	215,1	20,6	2923	606	302,2	27,3	87
w tym miasto of which city	45,3	20,6	1025	606	131,0	31,6	87
Wyszogród.....	136,0	16,6	1435	508	180,0	31,6	122
w tym miasto of which city	22,3	16,3	565	505	75,0	27,9	120

^a Łącznie z kolektorami.

^a Including collectors.

TABL. 1 (38). WODOCIĄGI I KANALIZACJA W 2016 R. (cd.)
 WATER SUPPLY AND SEWAGE SYSTEMS IN 2016 (cont.)

WYSZCZEGÓLNIENIE SPECIFICATION	Sieć rozdzielcza w km Distribution network in km		Przyłącza prowadzące do budynków mieszkalnych w szt. Connections leading to residential buildings in pcs		Zużycie wody z wodociągów w gospodarstwach domowych Consumption of water from water supply systems in households		Ścieki odprowa- dzone siecią kanalizacyjną w dam ³ Wastewater discharged by sewage system in dam ³
	wodociągowa water supply	kanalizacyjna ^a sewage ^a	wodociągowe water supply system	kanalizacyjne sewage system	w dam ³ in dam ³	na 1 mieszkańca w m ³ per capita in m ³	
	stan w dniu 31 XII		as of 31 XII				
PODREGION (SUBREGION)							
PŁOCKI (dok.) (cont.)							
Powiat plocki (dok.) (cont.)							
Gminy wiejskie: <i>Rural gminas:</i>							
Bielsk	209,8	15,3	1876	499	402,0	44,1	111
Bodzanów	217,7	19,5	2327	491	260,0	31,4	63
Brudzeń Duży	251,0	22,6	1842	459	295,3	35,9	58
Bulkowo	169,8	10,3	1248	122	425,0	74,2	46
Łąck	101,6	30,0	1355	454	182,0	33,9	63
Mała Wieś	163,0	9,2	1412	208	196,9	31,9	29
Nowy Duninów	108,6	46,2	1163	576	115,0	29,1	57
Radzanowo	200,0	14,0	2450	195	225,0	26,9	34
Stubice	137,5	15,0	1177	232	148,0	32,7	24
Ślupno	162,5	99,7	2543	1235	452,7	61,7	242
Stara Biała	194,2	64,1	3061	1745	506,0	43,2	173
Staroźreby	192,1	30,9	1709	523	372,6	50,1	83
Powiat sierpecki	1226,0	154,9	11422	3497	2296,8	43,5	1330
Gmina miejska: <i>Urban gmina:</i>							
Sierpc	75,4	42,7	2672	1717	548,1	30,0	1105
Gminy wiejskie: <i>Rural gminas:</i>							
Gozdowo	172,2	34,1	1470	549	302,0	50,5	64
Mochowo	226,2	19,8	1407	276	234,1	38,5	35
Rościszewo	133,3	15,2	931	223	223,1	53,1	24
Sierpc	232,8	2,3	1898	25	374,3	52,9	15
Szczutowo	150,5	29,7	1054	425	209,2	48,2	43
Zawidz	235,6	11,1	1990	282	406,0	59,4	44
Miasto na prawach powiatu <i>(City with powiat status)</i>							
Plock	291,4	241,4	9728	4583	3872,2	31,9	5019
PODREGION (SUBREGION)							
SIEDLECKI	4295,6	1228,2	67219	25020	10413,4	33,4	8630
Powiat tosicki	614,3	193,2	8277	3505	1251,0	39,6	395
Gmina miejsko-wiejska: <i>Urban-rural gmina:</i>							
Łosice	119,0	42,0	2325	1196	331,0	30,3	214
w tym miasto <i>of which city</i>	38,5	30,0	1289	1019	210,0	29,6	194
Gminy wiejskie: <i>Rural gminas:</i>							
Huszwel	80,0	13,5	845	184	75,8	26,3	12
Olszanka	92,8	—	928	—	230,9	76,6	—
Platerów	111,1	56,8	1278	755	229,9	45,9	49
Sarnaki	114,0	47,6	1578	798	188,4	38,6	71
Stara Kornica	97,4	33,3	1323	572	195,0	39,6	49
Powiat siedlecki	1389,2	463,1	22313	8305	2587,9	31,8	1355
Gmina miejsko-wiejska: <i>Urban-rural gmina:</i>							
Mordy	141,9	12,3	1493	382	187,8	31,4	45
w tym miasto <i>of which city</i>	13,1	12,3	382	382	37,7	21,0	45

^a Łącznie z kolektorami.
^a Including collectors.

TABL. 1 (38). WODOCIĄGI I KANALIZACJA W 2016 R. (dok.)
WATER SUPPLY AND SEWAGE SYSTEMS IN 2016 (cont.)

WYSZCZEGÓLNIENIE SPECIFICATION	Sieć rozdzielcza w km Distribution network in km		Przyłącza prowadzące do budynków mieszkalnych w szt. Connections leading to residential buildings in pcs		Zużycie wody z wodociągów w gospodarstwach domowych Consumption of water from water supply systems in households		Ścieki odprowa- dzone siecią kanalizacyjną w dam ³ Wastewater discharged by sewage system in dam ³
	wodociągowa water supply	kanalizacyjna ^a sewage ^a	wodociągowe water supply system	kanalizacyjne sewage system	w dam ³ in dam ³	na 1 mieszkańca w m ³ per capita in m ³	
	stan w dniu 31 XII		as of 31 XII				
PODREGION (SUBREGION)							
SIEDLECKI (dok.) (cont.)							
Powiat siedlecki (dok.) (cont.)							
Gminy wiejskie: <i>Rural gminas:</i>							
Domanice	38,8	26,6	670	423	86,0	32,6	47
Korczew	59,9	—	1020	—	84,0	30,7	—
Kotuń	166,6	24,2	2264	763	195,0	22,9	76
Mokobody	89,6	21,5	1350	422	187,9	37,1	39
Paprotnia	54,7	17,2	699	289	121,0	46,4	154
Przesmyki	83,1	—	915	—	145,0	43,5	—
Siedlce	176,1	129,6	4338	2815	574,9	32,4	607
Skórzec	86,5	70,0	2290	1403	173,0	22,4	153
Suchozėbry	75,5	68,6	1192	581	168,0	35,7	82
Wiśniew	105,5	11,4	1851	188	147,0	25,4	36
Wodynie	105,5	46,3	1247	464	116,3	26,0	58
Zbuczyn	205,5	35,4	2984	575	402,0	39,7	58
Powiat sokołowski.....	918,5	125,1	12744	3491	1942,6	35,3	1830
Gmina miejska: <i>Urban gmina:</i>							
Sokołów Podlaski	60,2	67,6	2673	2015	558,0	29,7	1431
Gmina miejsko-wiejska: <i>Urban-rural gmina:</i>							
Kosów Lacki	162,7	15,7	1267	490	157,2	25,2	274
w tym miasto <i>of which city</i>	63,6	15,7	506	490	102,0	47,4	274
Gminy wiejskie: <i>Rural gminas:</i>							
Bielany	75,2	—	1152	—	282,0	76,3	—
Ceranów	52,8	—	456	—	58,5	25,7	—
Jabłonna Lacka	130,8	15,5	1636	327	178,8	38,6	44
Repki	125,7	7,5	1445	207	259,7	48,0	25
Sabnie	74,9	—	1211	—	137,6	36,1	—
Sokołów Podlaski	137,9	7,3	1669	84	135,2	22,3	24
Sterdyń	98,3	11,5	1235	368	175,6	43,0	32
Powiat węgrowski.....	1198,6	263,2	17797	5475	2024,1	30,3	1258
Gmina miejska: <i>Urban gmina:</i>							
Węgrów	87,3	47,1	1968	1480	407,0	31,8	811
Gmina miejsko-wiejska: <i>Urban-rural gmina:</i>							
Łochów	208,6	78,0	5235	1868	479,3	26,8	237
w tym miasto <i>of which city</i>	46,7	43,4	1955	1232	210,9	30,8	168
Gminy wiejskie: <i>Rural gminas:</i>							
Grębków	116,6	—	1475	—	195,5	43,9	—
Korytnica	169,1	6,7	1682	166	266,7	41,8	30
Liw	155,6	47,1	1934	696	208,8	27,8	52
Miedzna	127,1	28,1	1070	450	156,6	39,6	44
Sadowne	157,6	11,7	2132	282	150,8	25,4	39
Stoczek	148,0	44,5	1860	533	131,8	25,9	45
Wierzno	28,7	—	441	—	27,6	9,6	—
Miasto na prawach powiatu (City with powiat status)							
Siedlce	175,0	183,6	6088	4244	2607,8	33,8	3792

^a Łącznie z kolektorami.

^a Including collectors.

TABLE 2 (39). **SIEĆ GAZOWA ORAZ ODBIORCY I ZUŻYCIE GAZU Z SIECI W GOSPODARSTWACH DOMOWYCH W 2016 R.**
GAS SUPPLY SYSTEM AS WELL AS CONSUMERS AND CONSUMPTION OF GAS FROM GAS SUPPLY SYSTEM IN HOUSEHOLDS IN 2016

WYSZCZEGÓLNIENIE SPECIFICATION	Sieć gazowa ^a w km Gas supply system ^a in km	Przyłącza prowadzące do budynków ^{ab} w szt. Connections leading to buildings ^{ab} in pcs	Odbiorcy gazu z sieci ^{ac} Consumers of gas from gas supply system ^{ac}	Zużycie gazu z sieci Consumption of gas from gas supply system	
				w GWh in GWh	na 1 mieszkańca w kWh per capita in kWh
WOJEWÓDZTWO <i>VOIVODSHIP</i>	16273,0	402747	1202621	9748,8	1819,9
Podregion (Subregion) ciechanowski	916,3	14818	35489	258,0	751,7
Powiaty: <i>Powiats:</i>					
ciechanowski.....	293,4	4709	12864	81,4	901,8
mławski.....	242,8	5009	10578	84,4	1144,9
pioński.....	312,0	3961	9846	67,6	767,2
pultuski.....	65,9	1139	2195	24,6	477,3
żuromiński.....	2,2	—	6	0,1	1,3
Podregion (Subregion) ostrolęcki	1029,9	13824	28180	237,5	612,8
Powiaty: <i>Powiats:</i>					
makowski.....	38,4	26	21	0,2	5,0
ostrolęcki.....	344,9	3508	2328	36,2	409,3
ostrowski.....	223,2	2025	1395	58,2	789,0
przasnyski.....	41,8	1	10	0,1	1,2
wyszkowski.....	250,3	4754	9399	76,4	1032,8
Miasto na prawach powiatu: <i>City with powiat status:</i>					
Ostrołęka.....	131,3	3510	15027	66,4	1266,3
Podregion (Subregion) radomski	1424,3	31319	94107	571,8	928,4
Powiaty: <i>Powiats:</i>					
białobrzegi.....	180,3	1958	3290	26,4	786,0
kozienicki.....	153,1	3075	7928	45,9	751,3
lipski.....	—	1	2	0,0	0,1
przysuski.....	0,3	1	2	0,0	0,1
radomski.....	536,0	10021	14156	118,3	781,3
szydlowiecki.....	31,0	556	2217	30,4	757,3
zwoleński.....	47,8	808	883	10,6	289,4
Miasto na prawach powiatu: <i>City with powiat status:</i>					
Radom.....	475,8	14899	65629	340,1	1577,2
Podregion (Subregion) m.st. Warszawa	2872,7	101274	645050	3281,6	1876,4
Miasto na prawach powiatu: <i>City with powiat status:</i>					
m.st. Warszawa.....	2872,7	101274	645050	3281,6	1876,4

^a Stan w dniu 31 XII. ^b Łącznie z przyłączami prowadzącymi do budynków niemieszkalnych. ^c Łącznie z odbiorcami korzystającymi z gazomierzy zbiorczych.

^a As of 31 XII. ^b Including connections leading to non-residential buildings. ^c Including consumers using collective gas-meters.

TABL. 2 (39). **SIEĆ GAZOWA ORAZ ODBIORCY I ZUŻYCIE GAZU Z SIECI W GOSPODARSTWACH DOMOWYCH W 2016 R. (dok.)**
GAS SUPPLY SYSTEM AS WELL AS CONSUMERS AND CONSUMPTION OF GAS FROM GAS SUPPLY SYSTEM IN HOUSEHOLDS IN 2016 (cont.)

WYSZCZEGÓLNIENIE SPECIFICATION	Sieć gazowa ^a w km <i>Gas supply system^a in km</i>	Przyłącza prowadzące do budynków ^{ab} w szt. <i>Connections leading to buildings^{ab} in pcs</i>	Odbiorcy gazu z sieci ^{ac} <i>Consumers of gas from gas supply system^{ac}</i>	Zużycie gazu z sieci <i>Consumption of gas from gas supply system</i>	
				w GWh <i>in GWh</i>	na 1 mieszkańca w kWh <i>per capita in kWh</i>
Podregion (Subregion) warszawski wschodni.....	3783,7	96377	147086	1927,4	2369,3
Powiaty: <i>Powiats:</i>					
garwoliński.....	510,8	7865	12887	122,9	1130,4
legionowski.....	715,6	18061	29377	351,6	3088,2
miński.....	468,9	11946	19341	239,2	1575,4
nowodworski.....	303,2	6040	7528	90,1	1142,7
otwocki.....	603,9	14987	23746	333,1	2701,4
włomiński.....	1181,3	37478	54207	790,5	3336,8
Podregion (Subregion) warszawski zachodni.....	4882,7	124315	187502	3060,0	3803,6
Powiaty: <i>Powiats:</i>					
grodziski.....	638,3	15441	23080	372,8	4083,7
grójecki.....	940,2	12082	17678	197,8	2006,7
piaseczyński.....	1163,2	31510	46943	1059,3	5936,4
pruszkowski.....	911,5	32850	52765	717,8	4449,8
sochaczewski.....	161,3	1061	874	23,7	277,8
warszawski zachodni.....	869,9	26959	31897	613,0	5391,7
żyrardowski.....	198,3	4412	14265	75,6	994,4
Podregion (Subregion) płocki.....	729,4	9533	35410	179,9	543,1
Powiaty: <i>Powiats:</i>					
gostyński.....	97,1	500	641	10,7	233,1
płocki.....	337,0	2877	2475	46,8	421,0
sierpecki.....	131,5	1083	912	13,3	251,9
Miasto na prawach powiatu: <i>City with powiat status:</i>					
Płock.....	163,7	5073	31382	109,1	898,4
Podregion (Subregion) siedlecki.....	634,1	11287	29797	232,6	745,4
Powiaty: <i>Powiats:</i>					
łosicki.....	108,8	1177	869	15,1	476,8
siedlecki.....	265,6	3369	2448	37,9	465,8
sokołowski.....	53,4	813	792	20,6	374,1
węgrowski.....	59,6	592	895	35,2	525,8
Miasto na prawach powiatu: <i>City with powiat status:</i>					
Siedlce.....	146,7	5336	24793	123,8	1606,7

a Stan w dniu 31 XII. *b* Łącznie z przyłączami prowadzącymi do budynków niemieszkalnych. *c* Łącznie z odbiorcami korzystającymi z gazomierzy zbiorczych.
a As of 31 XII. *b* Including connections leading to non-residential buildings. *c* Including consumers using collective gas-meters.

TABL. 3 (40). ODBIORCY ORAZ ZUŻYCIENIE ENERGII ELEKTRYCZNEJ W GOSPODARSTWACH DOMOWYCH^a W 2016 R.
 CONSUMERS AND CONSUMPTION OF ELECTRICITY IN HOUSEHOLDS^a IN 2016

WYSZCZEGÓLNIENIE SPECIFICATION	Odbiorcy energii elektrycznej ^b Consumers of electricity ^b	Zużycie energii elektrycznej Consumption of electricity		
		w GWh in GWh	na 1 mieszkańca per capita	na 1 odbiorcę ^c per consumer ^c
			w kWh in kWh	
WOJEWÓDZTWO <i>VOIVODSHIP</i>	2218248	4605,1	859,7	2076,0
Podregion (Subregion) ciechanowski	113741	251,7	733,3	2212,6
Powiaty: <i>Powiats:</i>				
ciechanowski	30558	63,9	708,5	2092,5
mławski	23717	50,8	689,0	2141,0
płoński	30214	67,8	770,1	2244,7
pultuski	17398	38,9	754,8	2238,1
żuromiński	11854	30,2	762,1	2546,6
Podregion (Subregion) ostrolęcki	127536	297,1	766,7	2329,6
Powiaty: <i>Powiats:</i>				
makowski	15158	38,5	840,4	2541,7
ostrolęcki	26650	72,7	821,4	2728,3
ostrowski	26040	58,3	791,1	2240,5
przasnyski	16733	44,2	833,5	2641,4
wyszkowski	24940	54,8	741,0	2197,7
Miasto na prawach powiatu: <i>City with powiat status:</i>				
Ostrolęka	18015	28,5	544,2	1583,2
Podregion (Subregion) radomski	224560	389,5	632,3	1734,4
Powiaty: <i>Powiats:</i>				
bialobrzeski	11968	23,7	707,6	1983,9
kozienicki	23430	44,6	729,4	1903,1
lipski	13730	22,1	633,6	1610,0
przysuski	15068	26,5	624,8	1757,8
radomski	47924	92,3	609,6	1926,5
szydlowiecki	14290	22,2	552,6	1553,0
zwolenicki	12660	23,5	641,0	1858,5
Miasto na prawach powiatu: <i>City with powiat status:</i>				
Radom	85490	134,5	623,7	1573,3
Podregion (Subregion) m.st. Warszawa	895171	1595,4	912,2	1782,2
Miasto na prawach powiatu: <i>City with powiat status:</i>				
m.st. Warszawa	895171	1595,4	912,2	1782,2

^a Łącznie z gospodarstwami domowymi, których głównym źródłem utrzymania jest dochód z użytkowanego gospodarstwa indywidualnego w rolnictwie. ^b Stan w dniu 31 XII. ^c Do przeliczeń przyjęto liczbę odbiorców według stanu w dniu 31 XII.

^a Including households, in which the main source of maintenance is income from a private farm in agricultural. ^b As of 31 XII. ^c The number of consumers as of 31 XII was used in calculations.

TABL. 3 (40). **ODBIORCY ORAZ ZUŻYCIENIE ENERGII ELEKTRYCZNEJ W GOSPODARSTWACH DOMOWYCH^a W 2016 R. (dok.)**
CONSUMERS AND CONSUMPTION OF ELECTRICITY IN HOUSEHOLDS^a IN 2016 (cont.)

WYSZCZEGÓLNIENIE SPECIFICATION	Odbiorcy energii elektrycznej ^b Consumers of electricity ^b	Zużycie energii elektrycznej Consumption of electricity		
		w GWh in GWh	na 1 mieszkańca per capita	na 1 odbiorcę ^c per consumer ^c
			w kWh	in kWh
Podregion (Subregion) warszawski wschodni	303165	738,0	907,2	2434,3
Powiaty: <i>Powiats:</i>				
garwoliński.....	34701	78,5	721,6	2261,9
legionowski.....	44152	111,5	979,4	2525,4
miński.....	55466	137,3	904,0	2474,8
nowodworski.....	33261	67,2	852,7	2021,2
otwocki.....	46525	127,2	1031,4	2733,2
wolomiński.....	89060	216,3	913,1	2429,1
Podregion (Subregion) warszawski zachodni	322972	861,3	1070,6	2666,7
Powiaty: <i>Powiats:</i>				
grodziski.....	37652	98,4	1077,8	2613,3
grójecki.....	37973	95,4	968,2	2512,8
piaseczyński.....	75616	232,5	1303,0	3074,9
pruskowski.....	66613	165,8	1027,6	2488,5
sochaczewski.....	29446	74,7	877,5	2537,8
warszawski zachodni.....	41616	131,6	1157,6	3162,4
żyrardowski.....	34056	62,8	826,2	1845,0
Podregion (Subregion) płocki	116072	235,8	711,8	2031,3
Powiaty: <i>Powiats:</i>				
gostyniński.....	16034	31,8	694,0	1985,3
płocki.....	33548	87,4	786,6	2605,0
sierpecki.....	16887	39,2	743,0	2322,1
Miasto na prawach powiatu: <i>City with powiat status:</i>				
Płock.....	49603	77,3	636,7	1559,1
Podregion (Subregion) siedlecki	115031	236,5	757,8	2055,6
Powiaty: <i>Powiats:</i>				
łosicki.....	11059	26,3	833,0	2382,3
siedlecki.....	26353	63,7	782,5	2418,5
sokolowski.....	20700	43,0	781,6	2075,4
węgrowski.....	24430	51,1	764,4	2093,5
Miasto na prawach powiatu: <i>City with powiat status:</i>				
Siedlce.....	32489	52,3	678,3	1609,0

^a Łącznie z gospodarstwami domowymi, których głównym źródłem utrzymania jest dochód z użytkowanego gospodarstwa indywidualnego w rolnictwie. ^b Stan w dniu 31 XII. ^c Do przeliczeń przyjęto liczbę odbiorców według stanu w dniu 31 XII.

Źródło: dane Ministerstwa Gospodarki.

^a Including households, in which the main source of maintenance is income from a private farm in agricultural. ^b As of 31 XII. ^c The number of consumers as of 31 XII was used in calculations.

Source: data of the Ministry of Economy.

TABL. 4 (41). ODPADY KOMUNALNE ZMIESZANE, NIECZYSTOŚCI CIEKLE I SKŁADOWISKA W 2016 R.
 MIXED MUNICIPAL WASTE, LIQUID WASTE AND LANDFILL SITES IN 2016

WYSZCZEGÓLNIENIE SPECIFICATION	Zebrane odpady komunalne zmieszane ^{ab} Mixed municipal waste collected ^{ab}			Nieczystości ciekłe wywiezione ^{ac} Liquid waste ^{ac} removed		Czynne składowiska kontrolowane (stan w dniu 31 XII) Controlled landfill sites in operation (as of 31 XII)	
	ogółem total	w tym z gospodarstw domowych of which from households	na 1 mieszkańca w kg per capita in kg	ogółem total	w tym z gospodarstw domowych of which from households	liczba number	powierzchnia w ha area in ha
	w tys. t in thous. t			w dam ³ in dam ³			
WOJEWÓDZTWO <i>VOIVODSHIP</i>	1294,8	1115,1	208,2	5157,9	3489,5	33	168,3
Podregion (Subregion) ciechanowski	72,3	58,0	169,1	279,4	197,9	5	29,8
Powiaty: <i>Powiats:</i>							
ciechanowski	22,0	15,5	172,0	60,9	44,6	1	3,5
mławski	18,1	15,5	209,6	85,5	74,1	3	20,1
pioński	20,3	16,3	185,5	70,9	38,2	1	6,2
pułtuski	5,2	4,6	88,8	44,7	28,9	—	—
żuromiński	6,7	6,1	154,9	17,4	12,1	—	—
Podregion (Subregion) ostrolęcki	68,0	51,5	132,9	168,3	121,1	4	19,7
Powiaty: <i>Powiats:</i>							
makowski	6,3	5,3	116,0	30,8	26,3	—	—
ostrolęcki	15,6	11,5	129,3	29,1	24,5	1	9,0
ostrowski	11,9	8,9	120,2	49,7	30,0	2	6,9
przasnyski	9,8	8,3	156,3	7,0	3,1	1	3,8
wyszkowski	12,6	10,0	134,9	46,7	34,4	—	—
Miasto na prawach powiatu: <i>City with powiat status:</i>							
Ostrolęka	11,8	7,6	144,9	4,9	2,9	—	—
Podregion (Subregion) radomski	92,6	71,5	116,1	306,6	200,3	5	19,2
Powiaty: <i>Powiats:</i>							
białobrzezki	4,9	3,8	113,1	39,4	31,2	—	—
kozienicki	10,9	8,8	144,0	12,2	8,1	—	—
lipski	3,2	2,5	73,0	37,0	24,2	1	1,1
przysuski	3,9	3,2	76,1	14,3	11,3	—	—
radomski	16,9	15,1	100,0	101,4	63,6	1	0,4
sztydlowiecki	4,3	3,7	91,0	50,3	26,6	2	5,5
zwolenicki	2,8	2,1	58,2	19,2	11,9	—	—
Miasto na prawach powiatu: <i>City with powiat status:</i>							
Radom	45,7	32,2	149,4	33,0	23,4	1	12,2
Podregion (Subregion) m.st. Warszawa	600,1	583,5	333,7	1169,1	765,1	—	—
Miasto na prawach powiatu: <i>City with powiat status:</i>							
m.st. Warszawa	600,1	583,5	333,7	1169,1	765,1	—	—

^a Dane szacunkowe. ^b Dane nie obejmują odpadów komunalnych zebranych selektywnie: ogółem — 464,1 tys. t, w tym z gospodarstw domowych — 427,0 tys. t. ^c Ścieki gromadzone przejściowo w zbiornikach bezodpływowych.

^a Estimated data. ^b Data do not include municipal waste collected separately: total — 464,1 thous. t, of which from households — 427,0 thous. t. ^c Sewage stored temporarily in septic tanks.

TABL. 4 (41). **ODPADY KOMUNALNE ZMIESZANE, NIECZYSTOŚCI CIEKŁE I SKŁADOWISKA W 2016 R. (dok.)**
MIXED MUNICIPAL WASTE, LIQUID WASTE AND LANDFILL SITES IN 2016 (cont.)

WYSZCZEGÓLNIENIE SPECIFICATION	Zebrane odpady komunalne zmieszane ^{ab} Mixed municipal waste collected ^{ab}			Nieczystości ciekłe wywiezione ^{ac} Liquid waste ^{ac} removed		Czynne składowiska kontrolowane (stan w dniu 31 XII) Controlled landfill sites in operation (as of 31 XII)	
	ogółem total	w tym z gospodarstw domowych of which from households	na 1 mieszkańca w kg per capita in kg	ogółem total	w tym z gospodarstw domowych of which from households	liczba number	powierzchnia w ha area in ha
	w tys. t in thous. t			w dam ³ in dam ³			
Podregion (Subregion) warszawski wschodni....	148,5	109,2	134,2	1530,6	1118,8	6	28,9
Powiaty: Powiats:							
garwoliński.....	6,7	5,6	51,4	66,4	21,1	—	—
legionowski.....	24,6	22,3	195,6	352,0	284,8	1	3,1
miński.....	18,0	14,1	93,0	209,1	161,8	1	1,6
nowodworski.....	17,3	12,8	162,9	167,0	113,5	2	10,7
otwocki.....	36,2	18,4	149,5	325,0	203,7	1	11,8
wołomiński.....	45,7	35,9	151,6	411,1	334,0	1	1,7
Podregion (Subregion) warszawski zachodni....	201,9	155,9	193,7	1501,7	968,9	5	40,9
Powiaty: Powiats:							
grodziski.....	26,3	20,0	219,4	211,8	137,0	1	4,1
grójecki.....	23,3	20,7	210,3	127,8	74,4	2	8,1
piaseczyński.....	41,0	35,0	196,1	335,2	263,4	—	—
pruskowski.....	47,4	32,5	201,6	254,4	136,1	1	14,5
sochaczewski.....	17,6	13,9	163,5	59,0	39,6	—	—
warszawski zachodni.....	31,0	22,1	194,7	449,4	278,1	—	—
żyrardowski.....	15,2	11,5	151,3	64,3	40,4	1	14,2
Podregion (Subregion) płocki.....	68,6	53,5	161,4	136,8	79,9	2	11,6
Powiaty: Powiats:							
gostyniński.....	7,4	5,7	123,7	23,6	8,9	—	—
płocki.....	17,1	14,6	131,2	65,2	47,5	1	0,3
sierpecki.....	8,7	6,7	127,6	26,7	9,5	1	11,3
Miasto na prawach powiatu: City with powiat status:							
Płock.....	35,4	26,5	218,0	21,3	14,0	—	—
Podregion (Subregion) siedlecki.....	42,9	32,0	102,6	65,4	37,6	6	18,2
Powiaty: Powiats:							
łosicki.....	3,0	2,2	69,3	7,1	4,5	2	7,3
siedlecki.....	6,7	5,6	68,2	26,5	16,5	3	8,9
sokołowski.....	6,3	4,9	89,0	5,6	2,3	—	—
węgrowski.....	6,3	4,8	72,1	21,4	12,0	1	2,0
Miasto na prawach powiatu: City with powiat status:							
Siedlce.....	20,6	14,6	188,8	4,8	2,3	—	—

^a Dane szacunkowe. ^b Dane nie obejmują odpadów komunalnych zebranych selektywnie: ogółem — 464,1 tys. t, w tym z gospodarstw domowych — 427,0 tys. t. ^c Ścieki gromadzone przejściowo w zbiornikach bezodpływowych.

^a Estimated data. ^b Data do not include municipal waste collected separately: total — 464,1 thous. t, of which from households — 427,0 thous. t. ^c Sewage stored temporarily in septic tanks.

Mieszkania

Dwellings

TABL. 5 (42). ZASOBY MIESZKANIOWE^a W 2016 R.

Stan w dniu 31 XII
DWELLING STOCKS^a IN 2016
As of 31 XII

WYSZCZEGÓLNIENIE SPECIFICATION	Mieszkania Dwellings	Izby Rooms	Powierzchnia użytkowa mieszkań w m ² Useful floor area of dwellings in m ²	Przeciętna Average				
				liczba izb w mieszkaniu number of rooms in a dwelling	liczba osób na number of persons		powierzchnia użytkowa w m ² useful floor area in m ²	
					1 mieszkanie per dwelling	1 izbę per room	1 mieszkanie per dwelling	na 1 osobę per person
WOJEWÓDZTWO..... <i>VOIVODSHIP</i>	2227879	8084717	160482632	3,63	2,41	0,66	72,0	29,9
PODREGION (SUBREGION)								
CIECHANOWSKI	116896	466823	9265155	3,99	2,94	0,74	79,3	27,0
Powiat ciechanowski.....	31131	123211	2388624	3,96	2,90	0,73	76,7	26,5
Gmina miejska: <i>Urban gmina:</i>								
Ciechanów	17000	65994	1188039	3,88	2,61	0,67	69,9	26,8
Gmina miejsko-wiejska: <i>Urban-rural gmina:</i>								
Głinojeck	2749	10076	191596	3,67	2,93	0,80	69,7	23,8
w tym miasto <i>of which city..</i>	1058	4026	73351	3,81	2,90	0,76	69,3	23,9
Gminy wiejskie: <i>Rural gminas:</i>								
Ciechanów	2231	9805	220988	4,39	3,14	0,71	99,1	31,6
Gołymin-Osrodek	1100	4384	97010	3,99	3,54	0,89	88,2	24,9
Grudusk	1125	4676	98925	4,16	3,27	0,79	87,9	26,9
Ojrzeń	1314	5248	107797	3,99	3,29	0,82	82,0	24,9
Opinogóra Górna	1702	6991	154162	4,11	3,54	0,86	90,6	25,6
Regimin	1491	6047	128579	4,06	3,37	0,83	86,2	25,6
Sońsk	2419	9990	201528	4,13	3,25	0,79	83,3	25,6
Powiat mławski.....	25091	98992	1949705	3,95	2,94	0,74	77,7	26,5
Gmina miejska: <i>Urban gmina:</i>								
Mława	12179	45889	854070	3,77	2,56	0,68	70,1	27,4
Gminy wiejskie: <i>Rural gminas:</i>								
Dzierzgowo	972	3812	82599	3,92	3,30	0,84	85,0	25,7
Lipowiec Kościelny	1624	6191	127618	3,81	3,01	0,79	78,6	26,1
Radzanów	1045	4614	95813	4,42	3,26	0,74	91,7	28,1
Strzegowo	2391	10113	207964	4,23	3,21	0,76	87,0	27,1
Stupsk	1521	6215	129927	4,09	3,25	0,80	85,4	26,3
Szreńsk	1234	5133	101265	4,16	3,45	0,83	82,1	23,8
Szydłowo	1393	5606	113554	4,02	3,33	0,83	81,5	24,5
Wieczfnia Kościelna	1187	4833	100496	4,07	3,51	0,86	84,7	24,1
Wiśniewo	1545	6586	136399	4,26	3,49	0,82	88,3	25,3
Powiat płoński.....	30176	117572	2349182	3,90	2,91	0,75	77,8	26,7
Gminy miejskie: <i>Urban gminas:</i>								
Płońsk	9098	33024	594447	3,63	2,45	0,67	65,3	26,7
Raciąż	1583	6366	114815	4,02	2,83	0,70	72,5	25,7
Gminy wiejskie: <i>Rural gminas:</i>								
Baboszewo	2231	9497	194785	4,26	3,60	0,85	87,3	24,3
Czerwińsk nad Wisłą	2493	9721	214310	3,90	3,11	0,80	86,0	27,7
Dzierżążnia	1074	4515	95139	4,20	3,48	0,83	88,6	25,5
Joniec	1191	4802	98356	4,03	2,21	0,55	82,6	37,4

^a Na podstawie bilansu.

^a Based on balance.

TABL. 5 (42). ZASOBY MIESZKANIOWE^a W 2016 R. (cd.)

Stan w dniu 31 XII
DWELLING STOCKS^a IN 2016 (cont.)
As of 31 XII

WYSZCZEGÓLNIENIE SPECIFICATION	Mieszkania Dwellings	Izby Rooms	Powierzchnia użytkowa mieszkań w m ² Useful floor area of dwellings in m ²	Przeciętna Average				
				liczba izb w mieszkaniu number of rooms in a dwelling	liczba osób na number of persons		powierzchnia użytkowa w m ² useful floor area in m ²	
					1 mieszkanie per dwelling	1 izbę per room	1 mieszkania per dwelling	na 1 osobę per person
PODREGION (SUBREGION) CIECHANOWSKI (dok.) (cont.)								
Powiat płoński (dok.) (cont.)								
Gminy wiejskie (dok.): Rural gminas (cont.):								
Naruszewo	2022	7550	153487	3,73	3,17	0,85	75,9	23,9
Nowe Miasto	1843	6955	135925	3,77	2,54	0,67	73,8	29,1
Płońsk	2503	10248	223782	4,09	3,11	0,76	89,4	28,7
Raciąż	2405	9663	201211	4,02	3,55	0,88	83,7	23,6
Sochocin	1998	8376	169966	4,19	2,95	0,70	85,1	28,9
Zaluski	1735	6855	152959	3,95	3,29	0,83	88,2	26,8
Powiat pułtuski	18387	74021	1530487	4,03	2,81	0,70	83,2	29,6
Gmina miejsko-wiejska: Urban-rural gmina:								
Pułtusk	9230	36022	689915	3,90	2,65	0,68	74,7	28,2
w tym miasto of which city..	7557	28631	525268	3,79	2,56	0,68	69,5	27,1
Gminy wiejskie: Rural gminas:								
Gzy	1046	4583	104738	4,38	3,70	0,85	100,1	27,0
Obryte	1736	7646	176744	4,40	2,80	0,63	101,8	36,4
Pokrzywnica	2225	8585	183706	3,86	2,24	0,58	82,6	36,9
Świercze	1503	6010	128397	4,00	3,09	0,77	85,4	27,7
Winnica	1209	5150	112100	4,26	3,38	0,79	92,7	27,4
Zatory	1438	6025	134887	4,19	3,36	0,80	93,8	27,9
Powiat żuromiński	12111	53027	1047157	4,38	3,27	0,75	86,5	26,5
Gminy miejsko-wiejskie: Urban-rural gminas:								
Biezuń	1552	7059	141109	4,55	3,33	0,73	90,9	27,3
w tym miasto of which city..	681	3135	60282	4,60	2,80	0,61	88,5	31,6
Żuromin	4816	21092	408072	4,38	3,03	0,69	84,7	28,0
w tym miasto of which city..	3252	14016	264426	4,31	2,75	0,64	81,3	29,5
Gminy wiejskie: Rural gminas:								
Kuczbork-Osada	1481	6449	127707	4,35	3,27	0,75	86,2	26,4
Lubowidz	2237	9334	180513	4,17	3,14	0,75	80,7	25,7
Lutocin	1113	5204	109471	4,68	3,93	0,84	98,4	25,0
Siemiątkowo	912	3889	80285	4,26	3,93	0,92	88,0	22,4
PODREGION (SUBREGION) OSTROLEŃCKI	122715	513809	10354128	4,19	3,16	0,75	84,4	26,7
Powiat makowski	15167	62255	1263948	4,10	3,02	0,74	83,3	27,6
Gmina miejska: Urban gmina:								
Maków Mazowiecki	3685	14326	259369	3,89	2,69	0,69	70,4	26,1
Gmina miejsko-wiejska: Urban-rural gmina:								
Różan	1687	6753	131082	4,00	2,64	0,66	77,7	29,5
w tym miasto of which city..	1011	4195	77075	4,15	2,72	0,66	76,2	28,0

^a Na podstawie bilansu.

^a Based on balance.

TABL. 5 (42). ZASOBY MIESZKANIOWE^a W 2016 R. (cd.)

Stan w dniu 31 XII
 DWELLING STOCKS^a IN 2016 (cont.)
 As of 31 XII

WYSZCZEGÓLNIENIE SPECIFICATION	Mieszkania Dwellings	Izby Rooms	Powierzchnia użytkowa mieszkań w m ² Useful floor area of dwellings in m ²	Przeciętna Average				
				liczba izb w mieszkaniu number of rooms in a dwelling	liczba osób na number of persons		powierzchnia użytkowa w m ² useful floor area in m ²	
					1 mieszkanie per dwelling	1 izbę per room	1 mieszkania per dwelling	na 1 osobę per person
PODREGION (SUBREGION) OSTROŁĘCKI (cd.) (cont.)								
Powiat makowski (dok.) (cont.)								
Gminy wiejskie: Rural gminas:								
Czerwonka.....	802	3482	73800	4,34	3,35	0,77	92,0	27,5
Karniewo.....	1427	6373	138574	4,47	3,67	0,82	97,1	26,5
Krasnosielc.....	1958	8469	180777	4,33	3,31	0,77	92,3	27,9
Młynarze.....	543	2259	48660	4,16	3,23	0,78	89,6	27,7
Pioniawy-Bramura.....	1832	7142	142810	3,90	3,03	0,78	78,0	25,7
Rzewnie.....	924	3680	75040	3,98	2,89	0,73	81,2	28,1
Sypniewo.....	1033	4601	105205	4,45	3,25	0,73	101,8	31,4
Szelków.....	1276	5170	108631	4,05	2,90	0,72	85,1	29,3
Powiat ostrołęcki.....	24549	111596	2464700	4,55	3,62	0,80	100,4	27,8
Gmina miejsko-wiejska:								
Urban-rural gmina:								
Myszyniec.....	2821	11669	241812	4,14	3,74	0,90	85,7	22,9
w tym miasto of which city..	1094	4819	95984	4,40	3,10	0,70	87,7	28,3
Gminy wiejskie: Rural gminas:								
Baranowo.....	1876	7850	167977	4,18	3,55	0,85	89,5	25,2
Czarnia.....	616	2483	56579	4,03	4,28	1,06	91,8	21,5
Czerwin.....	1531	6705	158785	4,38	3,35	0,77	103,7	30,9
Goworowo.....	2683	11147	244173	4,15	3,16	0,76	91,0	28,8
Kadzidło.....	2847	13374	295507	4,70	4,02	0,86	103,8	25,8
Lelis.....	2471	11665	256952	4,72	3,84	0,81	104,0	27,1
Łyse.....	2042	9174	192128	4,49	4,14	0,92	94,1	22,8
Olszewo-Borki.....	2946	14724	335809	5,00	3,55	0,71	114,0	32,1
Rzekuń.....	3171	15935	363492	5,03	3,36	0,67	114,6	34,2
Troszyn.....	1545	6870	151486	4,45	3,15	0,71	98,0	31,1
Powiat ostrowski.....	24607	100053	1985079	4,07	2,99	0,74	80,7	27,0
Gmina miejska: Urban gmina:								
Ostrów Mazowiecka.....	8184	32966	589931	4,03	2,77	0,69	72,1	26,0
Gmina miejsko-wiejska:								
Urban-rural gmina:								
Brok.....	1111	4506	87941	4,06	2,59	0,64	79,2	30,5
w tym miasto of which city..	783	3228	62049	4,12	2,49	0,61	79,2	31,8
Gminy wiejskie: Rural gminas:								
Andrzejewo.....	1180	5458	130516	4,63	3,57	0,77	110,6	31,0
Boguty-Pianki.....	849	3779	91072	4,45	3,12	0,70	107,3	34,4
Małkinia Górna.....	3906	15120	285208	3,87	3,02	0,78	73,0	24,2
Nur.....	1266	5037	107851	3,98	2,20	0,55	85,2	38,7
Ostrów Mazowiecka.....	3988	16261	325888	4,08	3,24	0,79	81,7	25,2
Stary Lubotyń.....	1053	4593	101959	4,36	3,57	0,82	96,8	27,1
Szulborze Wielkie.....	534	2205	50128	4,13	3,21	0,78	93,9	29,2
Wąsowo.....	1360	5430	116440	3,99	3,23	0,81	85,6	26,5
Zaręby Kościelne.....	1176	4698	98145	3,99	3,19	0,80	83,5	26,1

^a Na podstawie bilansu.

^a Based on balance.

TABL. 5 (42). ZASOBY MIESZKANIOWE^a W 2016 R. (cd.)

Stan w dniu 31 XII
 DWELLING STOCKS^a IN 2016 (cont.)
 As of 31 XII

WYSZCZEGÓLNIENIE SPECIFICATION	Mieszkania Dwellings	Izby Rooms	Powierzchnia użytkowa mieszkań w m ² Useful floor area of dwellings in m ²	Przeciętna Average				
				liczba izb w mieszkaniu number of rooms in a dwelling	liczba osób na number of persons		powierzchnia użytkowa w m ² useful floor area in m ²	
					1 mieszkanie per dwelling	1 izbę per room	1 mieszkania per dwelling	na 1 osobę per person
PODREGION (SUBREGION) OSTROŁĘCKI (dok.) (cont.)								
Powiat przasnyski	16105	66353	1321640	4,12	3,29	0,80	82,1	24,9
Gmina miejska: <i>Urban gmina:</i>								
Przasnysz	6207	24875	457609	4,01	2,79	0,70	73,7	26,5
Gmina miejsko-wiejska: <i>Urban-rural gmina:</i>								
Chorzele	2809	11429	232873	4,07	3,65	0,90	82,9	22,7
w tym miasto <i>of which city..</i>	919	4054	74288	4,41	3,34	0,76	80,8	24,2
Gminy wiejskie: <i>Rural gminas:</i>								
Czernice Borowe	1029	4246	95117	4,13	3,73	0,90	92,4	24,8
Jednorozec	2157	9456	185332	4,38	3,32	0,76	85,9	25,9
Krasne	1033	4058	86118	3,93	3,56	0,91	83,4	23,4
Krzynowłoga Mała	936	3940	83280	4,21	3,75	0,89	89,0	23,8
Przasnysz	1934	8349	181311	4,32	3,77	0,87	93,7	24,8
Powiat wyszkowski	23180	95781	1965757	4,13	3,19	0,77	84,8	26,6
Gmina miejsko-wiejska: <i>Urban-rural gmina:</i>								
Wyszków	12849	52137	1024212	4,06	3,06	0,75	79,7	26,0
w tym miasto <i>of which city..</i>	9346	36504	680002	3,91	2,90	0,74	72,8	25,1
Gminy wiejskie: <i>Rural gminas:</i>								
Brańszczyk	2717	11278	237779	4,15	3,07	0,74	87,5	28,5
Długosiodło	2423	9728	204236	4,01	3,25	0,81	84,3	25,9
Rząśnik	1841	8068	174636	4,38	3,81	0,87	94,9	24,9
Somianka	1637	7312	168205	4,47	3,41	0,76	102,8	30,1
Zabrodzie	1713	7258	156689	4,24	3,42	0,81	91,5	26,8
Miasto na prawach powiatu (City with powiat status)								
Ostrołęka	19107	77771	1353004	4,07	2,74	0,67	70,8	25,9
PODREGION (SUBREGION) RADOMSKI	215896	789074	15786278	3,65	2,85	0,78	73,1	25,7
Powiat białobrzeski	11833	45143	981353	3,82	2,83	0,74	82,9	29,3
Gminy miejsko-wiejskie: <i>Urban-rural gminas:</i>								
Białobrzegi	3993	15468	302009	3,87	2,59	0,67	75,6	29,2
w tym miasto <i>of which city..</i>	2596	10222	188633	3,94	2,70	0,69	72,7	26,9
Wyśmierzyce	1174	4213	90837	3,59	2,40	0,67	77,4	32,2
w tym miasto <i>of which city..</i>	376	1391	29354	3,70	2,43	0,66	78,1	32,2
Gminy wiejskie: <i>Rural gminas:</i>								
Promna	2162	7994	184341	3,70	2,57	0,70	85,3	33,2
Radzanów	1098	4264	102425	3,88	3,54	0,91	93,3	26,3
Stara Błotnica	1464	5955	140646	4,07	3,60	0,88	96,1	26,7
Stromiec	1942	7249	161095	3,73	2,91	0,78	83,0	28,5

^a Na podstawie bilansu.

^a Based on balance.

TABL. 5 (42). ZASOBY MIESZKANIOWE^a W 2016 R. (cd.)
Stan w dniu 31 XII
DWELLING STOCKS^a IN 2016 (cont.)
As of 31 XII

WYSZCZEGÓLNIENIE SPECIFICATION	Mieszkania Dwellings	Izby Rooms	Powierzchnia użytkowa mieszkań w m ² Useful floor area of dwellings in m ²	Przeciętna Average				
				liczba izb w mieszkaniu number of rooms in a dwelling	liczba osób na number of persons		powierzchnia użytkowa w m ² useful floor area in m ²	
					1 mieszkanie per dwelling	1 izbę per room	1 mieszkania per dwelling	na 1 osobę per person
PODREGION (SUBREGION) RADOMSKI (cd.) (cont.)								
Powiat kozienicki.....	22088	84204	1726761	3,81	2,76	0,72	78,2	28,3
Gmina miejsko-wiejska: Urban-rural gmina:								
Kozienice	10864	41860	802710	3,85	2,76	0,72	73,9	26,7
w tym miasto of which city..	6840	25315	440364	3,70	2,59	0,70	64,4	24,9
Gminy wiejskie: Rural gminas:								
Garbatka-Letnisko	2077	7906	153787	3,81	2,47	0,65	74,0	29,9
Głowaczów	2609	9541	202983	3,66	2,78	0,76	77,8	28,0
Gniewoszów	1373	5103	114857	3,72	2,88	0,77	83,7	29,1
Grabów nad Pilicą.....	1512	5428	121427	3,59	2,58	0,72	80,3	31,1
Magnuszew.....	2170	8699	207514	4,01	3,13	0,78	95,6	30,5
Sieciechów	1483	5667	123483	3,82	2,68	0,70	83,3	31,0
Powiat lipski	13264	49057	1069976	3,70	2,63	0,71	80,7	30,7
Gmina miejsko-wiejska: Urban-rural gmina:								
Lipisko	4086	15881	316285	3,89	2,76	0,71	77,4	28,0
w tym miasto of which city..	2066	8191	149275	3,96	2,75	0,69	72,3	26,3
Gminy wiejskie: Rural gminas:								
Chotcza	1045	3383	79802	3,24	2,25	0,69	76,4	34,0
Ciepielów	1990	7233	164077	3,63	2,85	0,79	82,5	28,9
Rzeczniów	1708	6123	141670	3,58	2,63	0,73	82,9	31,5
Sienno	2321	8531	190055	3,68	2,57	0,70	81,9	31,8
Solec nad Wisłą.....	2114	7906	178087	3,74	2,39	0,64	84,2	35,2
Powiat przysuski	14726	53929	1139541	3,66	2,88	0,79	77,4	26,9
Gmina miejsko-wiejska: Urban-rural gmina:								
Przysucha.....	4188	15694	305822	3,75	2,89	0,77	73,0	25,3
w tym miasto of which city..	2158	8138	149496	3,77	2,77	0,73	69,3	25,0
Gminy wiejskie: Rural gminas:								
Borkowice	1686	5680	120763	3,37	2,55	0,76	71,6	28,1
Gielniów	1714	6247	127848	3,64	2,71	0,74	74,6	27,6
Kłwów	1277	4811	106535	3,77	2,71	0,72	83,4	30,8
Odrzywół.....	1549	5591	116975	3,61	2,54	0,70	75,5	29,8
Potworów	1263	4885	114172	3,87	3,39	0,88	90,4	26,6
Rusinów	1250	4613	103271	3,69	3,46	0,94	82,6	23,9
Wieniawa	1799	6408	144155	3,56	2,99	0,84	80,1	26,8
Powiat radomski	45557	177114	3784762	3,89	3,33	0,86	83,1	25,0
Gmina miejska: Urban gmina:								
Pionki.....	7180	24564	421172	3,42	2,61	0,76	58,7	22,5
Gminy miejsko-wiejskie: Urban-rural gminas:								
Iłża	4815	18415	381722	3,82	3,11	0,81	79,3	25,5
w tym miasto of which city..	1902	7014	129849	3,69	2,56	0,69	68,3	26,7
Skaryszew	4082	16545	384336	4,05	3,55	0,88	94,2	26,5
w tym miasto of which city..	1284	5400	120527	4,21	3,39	0,81	93,9	27,7

^a Na podstawie bilansu.

^a Based on balance.

TABL. 5 (42). ZASOBY MIESZKANIOWE^a W 2016 R. (cd.)

Stan w dniu 31 XII
DWELLING STOCKS^a IN 2016 (cont.)
As of 31 XII

WYSZCZEGÓLNIENIE SPECIFICATION	Mieszkania Dwellings	Izby Rooms	Powierzchnia użytkowa mieszkań w m ² Useful floor area of dwellings in m ²	Przeciętna Average				
				liczba izb w mieszkaniu number of rooms in a dwelling	liczba osób na number of persons		powierzchnia użytkowa w m ² useful floor area in m ²	
					1 mieszkanie per dwelling	1 izbę per room	1 mieszkania per dwelling	na 1 osobę per person
PODREGION (SUBREGION) RADOMSKI (dok.) (cont.)								
Powiat radomski (dok.) (cont.)								
Gminy wiejskie: Rural gminas:								
Gózd	2252	8678	194436	3,85	3,87	1,00	86,3	22,3
Jastrzębia	1968	8053	175654	4,09	3,54	0,87	89,3	25,2
Jedlińsk	3806	15907	351579	4,18	3,76	0,90	92,4	24,6
Jedlnia-Letnisko	3752	15715	344680	4,19	3,36	0,80	91,9	27,4
Kowala	3538	14475	317252	4,09	3,40	0,83	89,7	26,4
Pionki	3254	12099	249637	3,72	3,08	0,83	76,7	24,9
Przytyk	2076	7841	177725	3,78	3,52	0,93	85,6	24,3
Wierzbica	2934	10832	224971	3,69	3,36	0,91	76,7	22,8
Wolanów	2563	9889	231344	3,86	3,44	0,89	90,3	26,2
Zakrzew	3337	14101	330254	4,23	3,83	0,91	99,0	25,8
Powiat szydłowiecki	13170	50222	1008294	3,81	3,04	0,80	76,6	25,2
Gmina miejsko-wiejska: Urban-rural gmina:								
Szydłowiec	6182	24069	462433	3,89	3,07	0,79	74,8	24,4
w tym miasto of which city..	3930	15714	290223	4,00	3,03	0,76	73,8	24,4
Gminy wiejskie: Rural gminas:								
Chlewska	2495	8922	175396	3,58	2,41	0,67	70,3	29,1
Jastrząb	1700	6470	135815	3,81	3,09	0,81	79,9	25,9
Mirów	1087	4055	85705	3,73	3,59	0,96	78,8	22,0
Orońsko	1706	6706	148945	3,93	3,49	0,89	87,3	25,0
Powiat zwoleński	12243	47120	1013016	3,85	3,00	0,78	82,7	27,6
Gmina miejsko-wiejska: Urban-rural gmina:								
Zwoleń	5318	20898	425391	3,93	2,87	0,73	80,0	27,9
w tym miasto of which city..	2997	11959	229519	3,99	2,64	0,66	76,6	29,0
Gminy wiejskie: Rural gminas:								
Kazanów	1565	5448	121838	3,48	2,92	0,84	77,9	26,6
Policzna	1908	7156	156316	3,75	2,96	0,79	81,9	27,7
Przyłęk	2133	8059	183878	3,78	2,95	0,78	86,2	29,3
Tczów	1319	5559	125593	4,21	3,73	0,89	95,2	25,5
Miasto na prawach powiatu (City with powiat status)								
Radom	83015	282285	5062575	3,40	2,59	0,76	61,0	23,5
PODREGION (SUBREGION) M.ST. WARSZAWA	932574	2959474	54916025	3,17	1,88	0,59	58,9	31,3
Miasto na prawach powiatu (City with powiat status)								
m.st. Warszawa	932574	2959474	54916025	3,17	1,88	0,59	58,9	31,3

^a Na podstawie bilansu.

^a Based on balance.

TABL. 5 (42). ZASOBY MIESZKANIOWE^a W 2016 R. (cd.)
Stan w dniu 31 XII
DWELLING STOCKS^a IN 2016 (cont.)
As of 31 XII

WYSZCZEGÓLNIENIE SPECIFICATION	Mieszkania Dwellings	Izby Rooms	Powierzchnia użytkowa mieszkań w m ² Useful floor area of dwellings in m ²	Przeciętna Average				
				liczba izb w mieszkaniu number of rooms in a dwelling	liczba osób na number of persons		powierzchnia użytkowa w m ² useful floor area in m ²	
					1 mieszkanie per dwelling	1 izbę per room	1 mieszkania per dwelling	na 1 osobę per person
PODREGION (SUBREGION)								
WARSZAWSKI WSCHODNI	293902	1178567	24573831	4,01	2,78	0,69	83,6	30,1
Powiat garwoliński	34836	142668	3117169	4,10	3,12	0,76	89,5	28,6
Gminy miejskie: <i>Urban gminas:</i>								
Garwolin	6154	25132	483395	4,08	2,82	0,69	78,5	27,9
Łaskarzew	1565	6473	137627	4,14	3,13	0,76	87,9	28,1
Gminy miejsko-wiejskie: <i>Urban-rural gminas:</i>								
Pilawa	3329	13903	286028	4,18	3,28	0,79	85,9	26,2
w tym miasto <i>of which city..</i>	1348	6100	127710	4,53	3,36	0,74	94,7	28,2
Żelechów	2422	10081	202149	4,16	3,46	0,83	83,5	24,1
w tym miasto <i>of which city..</i>	1286	5543	108165	4,31	3,15	0,73	84,1	26,7
Gminy wiejskie: <i>Rural gminas:</i>								
Borowie	1600	6351	144244	3,97	3,27	0,82	90,2	27,6
Garwolin	4163	17981	412864	4,32	3,15	0,73	99,2	31,5
Górzno	1791	7601	184040	4,24	3,61	0,85	102,8	28,5
Łaskarzew	1565	6230	142776	3,98	3,53	0,89	91,2	25,8
Maciejowice	2419	9448	217416	3,91	2,90	0,74	89,9	31,0
Miastków Kościelny	1555	6181	148174	3,97	3,14	0,79	95,3	30,4
Parysów	1273	4888	112206	3,84	3,20	0,83	88,1	27,5
Sobolew	2595	10652	243781	4,10	3,17	0,77	93,9	29,6
Trojanów	2270	9043	214419	3,98	3,27	0,82	94,5	28,9
Wilga	2135	8704	188050	4,08	2,50	0,61	88,1	35,2
Powiat legionowski	44131	184099	3860707	4,17	2,59	0,62	87,5	33,7
Gmina miejska: <i>Urban gmina:</i>								
Legionowo	20856	79000	1422852	3,79	2,60	0,69	68,2	26,3
Gmina miejsko-wiejska: <i>Urban-rural gmina:</i>								
Serock	5498	24499	543383	4,46	2,60	0,58	98,8	38,0
w tym miasto <i>of which city..</i>	1794	7348	160939	4,10	2,39	0,58	89,7	37,6
Gminy wiejskie: <i>Rural gminas:</i>								
Jablonna	7513	32349	757089	4,31	2,48	0,58	100,8	40,6
Nieporęt	5305	25994	650677	4,90	2,68	0,55	122,7	45,8
Wieliszew	4959	22257	486706	4,49	2,65	0,59	98,1	37,0
Powiat miński	55224	218033	4437644	3,95	2,76	0,70	80,4	29,1
Gminy miejskie: <i>Urban gminas:</i>								
Mińsk Mazowiecki	16921	59844	1084217	3,54	2,39	0,67	64,1	26,8
Sulejówek	7079	31982	664246	4,52	2,75	0,61	93,8	34,1
Gminy miejsko-wiejskie: <i>Urban-rural gminas:</i>								
Halinów	5152	23097	500045	4,48	3,06	0,68	97,1	31,8
w tym miasto <i>of which city..</i>	1166	5495	117443	4,71	3,19	0,68	100,7	31,6
Kaluszyn	2270	8113	162568	3,57	2,60	0,73	71,6	27,5
w tym miasto <i>of which city..</i>	1031	3866	75497	3,75	2,83	0,76	73,2	25,9
Mrozy	3350	12587	265779	3,76	2,59	0,69	79,3	30,6
w tym miasto <i>of which city..</i>	1233	4642	98327	3,76	2,87	0,76	79,7	27,8

^a Na podstawie bilansu.

^a Based on balance.

TABL. 5 (42). ZASOBY MIESZKANIOWE^a W 2016 R. (cd.)

Stan w dniu 31 XII
DWELLING STOCKS^a IN 2016 (cont.)
As of 31 XII

WYSZCZEGÓLNIENIE SPECIFICATION	Mieszkania Dwellings	Izby Rooms	Powierzchnia użytkowa mieszkań w m ² Useful floor area of dwellings in m ²	Przeciętna Average				
				liczba izb w mieszkaniu number of rooms in a dwelling	liczba osób na number of persons		powierzchnia użytkowa w m ² useful floor area in m ²	
					1 mieszkanie per dwelling	1 izbę per room	1 mieszkania per dwelling	na 1 osobę per person
PODREGION (SUBREGION) WARSZAWSKI WSCHODNI (cd.) (cont.)								
Powiat miński (dok.) (cont.)								
Gminy wiejskie: Rural gminas:								
Cegłów.....	2266	8834	183221	3,90	2,74	0,70	80,9	29,5
Dębe Wielkie.....	3081	12899	275800	4,19	3,24	0,77	89,5	27,7
Dobre.....	2178	8075	169944	3,71	2,77	0,75	78,0	28,2
Jakubów.....	1662	6545	142742	3,94	3,05	0,77	85,9	28,2
Latowicz.....	1935	6988	158222	3,61	2,82	0,78	81,8	29,0
Mińsk Mazowiecki.....	4897	20895	447061	4,27	3,09	0,72	91,3	29,6
Siennica.....	2281	9736	208103	4,27	3,27	0,77	91,2	27,9
Stanisławów.....	2152	8438	175696	3,92	3,13	0,80	81,6	26,0
Powiat nowodworski.....	29774	112971	2233595	3,79	2,65	0,70	75,0	28,3
Gmina miejska: Urban gmina:								
Nowy Dwór Mazowiecki.....	11793	39505	694685	3,35	2,42	0,72	58,9	24,3
Gminy miejsko-wiejskie: Urban-rural gminas:								
Nasielsk.....	6587	25946	522015	3,94	3,03	0,77	79,2	26,2
w tym miasto of which city..	2857	10914	209286	3,82	2,70	0,71	73,3	27,2
Zakroczym.....	2127	7958	161875	3,74	2,88	0,77	76,1	26,4
w tym miasto of which city..	1192	4278	83848	3,59	2,69	0,75	70,3	26,1
Gminy wiejskie: Rural gminas:								
Czosnów.....	3685	16674	384230	4,52	2,67	0,59	104,3	39,0
Leoncin.....	2099	8876	191104	4,23	2,64	0,63	91,0	34,4
Pomiechówek.....	3483	14012	279686	4,02	2,59	0,64	80,3	31,0
Powiat otwocki.....	46733	182652	3898404	3,91	2,64	0,68	83,4	31,6
Gminy miejskie: Urban gminas:								
Józefów.....	7841	34176	808478	4,36	2,60	0,60	103,1	39,7
Otwock.....	19378	67268	1278874	3,47	2,32	0,67	66,0	28,5
Gmina miejsko-wiejska: Urban-rural gmina:								
Karczew.....	5488	22036	453417	4,02	2,90	0,72	82,6	28,5
w tym miasto of which city..	3570	14602	283357	4,09	2,79	0,68	79,4	28,4
Gminy wiejskie: Rural gminas:								
Celestynów.....	3602	15042	323003	4,18	3,24	0,78	89,7	27,6
Kolbiel.....	2559	10822	248675	4,23	3,19	0,76	97,2	30,4
Osieck.....	1251	4604	95813	3,68	2,85	0,77	76,6	26,9
Sobienie-Jeziory.....	2237	8555	193049	3,82	2,86	0,75	86,3	30,2
Wiązowna.....	4377	20149	497095	4,60	2,85	0,62	113,6	39,9
Powiat wołomiński.....	83204	338144	7026312	4,06	2,87	0,71	84,4	29,5
Gminy miejskie: Urban gminas:								
Kobyłka.....	7774	35803	765798	4,61	2,89	0,63	98,5	34,1
Marki.....	12686	51500	1129033	4,06	2,50	0,62	89,0	35,6
Ząbki.....	15178	54746	1119565	3,61	2,29	0,64	73,8	32,2
Zielonka.....	6175	26417	535385	4,28	2,83	0,66	86,7	30,6

^a Na podstawie bilansu.

^a Based on balance.

TABL. 5 (42). ZASOBY MIESZKANIOWE^a W 2016 R. (cd.)

Stan w dniu 31 XII
 DWELLING STOCKS^a IN 2016 (cont.)
 As of 31 XII

WYSZCZEGÓLNIENIE SPECIFICATION	Mieszkania Dwellings	Izby Rooms	Powierzchnia użytkowa mieszkań w m ² Useful floor area of dwellings in m ²	Przeciętna Average				
				liczba izb w mieszkaniu number of rooms in a dwelling	liczba osób na number of persons		powierzchnia użytkowa w m ² useful floor area in m ²	
					1 mieszkanie per dwelling	1 izbę per room	1 mieszkania per dwelling	na 1 osobę per person
PODREGION (SUBREGION) WARSZAWSKI WSCHODNI (dok.) (cont.)								
Powiat wołomiński (dok.) (cont.)								
Gminy miejsko-wiejskie: Urban-rural gminas:								
Radzymin.....	7261	30990	689917	4,27	3,60	0,84	95,0	26,4
w tym miasto of which city..	4035	15831	328145	3,92	3,07	0,78	81,3	26,5
Tuszczy.....	5477	23306	463447	4,26	3,63	0,85	84,6	23,3
w tym miasto of which city..	2439	10696	209842	4,39	3,32	0,76	86,0	25,9
Wołomin.....	18195	72332	1377341	3,98	2,85	0,72	75,7	26,6
w tym miasto of which city..	14063	52999	958840	3,77	2,65	0,70	68,2	25,7
Gminy wiejskie: Rural gminas:								
Dąbrówka.....	2285	10809	255035	4,73	3,51	0,74	111,6	31,8
Jadów.....	2705	9816	204946	3,63	2,81	0,77	75,8	27,0
Klembów.....	2790	12131	261064	4,35	3,48	0,80	93,6	26,9
Poświętne.....	1604	6639	142772	4,14	3,86	0,93	89,0	23,1
Strachówka.....	1074	3655	82009	3,40	2,57	0,75	76,4	29,7
PODREGION (SUBREGION) WARSZAWSKI ZACHODNI...	311888	1260413	27758575	4,04	2,59	0,64	89,0	34,4
Powiat grodziski.....	35319	146244	3265937	4,14	2,59	0,63	92,5	35,6
Gminy miejskie: Urban gminas:								
Milanówek.....	6359	27060	599312	4,26	2,57	0,60	94,2	36,7
Podkowa Leśna.....	1516	8226	216738	5,43	2,54	0,47	143,0	56,3
Gmina miejsko-wiejska: Urban-rural gmina:								
Grodzisk Mazowiecki.....	18686	72241	1537046	3,87	2,45	0,63	82,3	33,5
w tym miasto of which city..	13547	47911	924114	3,54	2,26	0,64	68,2	30,2
Gminy wiejskie: Rural gminas:								
Baranów.....	1670	6903	150732	4,13	3,14	0,76	90,3	28,8
Jaktorów.....	3988	17620	397741	4,42	3,00	0,68	99,7	33,2
Żabia Wola.....	3100	14194	364368	4,58	2,71	0,59	117,5	43,4
Powiat grójceki.....	36565	137945	2967530	3,77	2,70	0,71	81,2	30,1
Gminy miejsko-wiejskie: Urban-rural gminas:								
Grójec.....	10933	39435	806759	3,61	2,34	0,65	73,8	31,6
w tym miasto of which city..	7714	26380	504179	3,42	2,15	0,63	65,4	30,4
Mogielnica.....	2789	10451	232834	3,75	3,15	0,84	83,5	26,5
w tym miasto of which city..	916	3292	67971	3,59	2,51	0,70	74,2	29,6
Nowe Miasto nad Pilicą.....	3145	11016	225396	3,50	2,51	0,72	71,7	28,5
w tym miasto of which city..	1577	5644	104674	3,58	2,45	0,68	66,4	27,1
Warka.....	6885	27141	581295	3,94	2,79	0,71	84,4	30,2
w tym miasto of which city..	4513	16892	339197	3,74	2,63	0,70	75,2	28,6

^a Na podstawie bilansu.

^a Based on balance.

TABL. 5 (42). ZASOBY MIESZKANIOWE^a W 2016 R. (cd.)

Stan w dniu 31 XII
 DWELLING STOCKS^a IN 2016 (cont.)
 As of 31 XII

WYSZCZEGÓLNIENIE SPECIFICATION	Mieszkania Dwellings	Izby Rooms	Powierzchnia użytkowa mieszkań w m ² Useful floor area of dwellings in m ²	Przeciętna Average				
				liczba izb w mieszkaniu number of rooms in a dwelling	liczba osób na number of persons		powierzchnia użytkowa w m ² useful floor area in m ²	
					1 mieszkanie per dwelling	1 izbę per room	1 mieszkania per dwelling	na 1 osobę per person
PODREGION (SUBREGION) WARSZAWSKI ZACHODNI (cd.) (cont.)								
Powiat grójcecki (dok.) (cont.)								
Gminy wiejskie: Rural gminas:								
Belsk Duży	2199	9251	206778	4,21	2,98	0,71	94,0	31,5
Błędów	2572	10105	225817	3,93	2,95	0,75	87,8	29,7
Chynów	3568	13538	298592	3,79	2,75	0,73	83,7	30,4
Goszczyn	1051	3865	90088	3,68	2,85	0,77	85,7	30,1
Jasieniec	1880	7175	160107	3,82	2,86	0,75	85,2	29,8
Pniewy	1543	5968	139864	3,87	3,08	0,80	90,6	29,4
Powiat piaseczyński	74375	302243	7019805	4,06	2,41	0,59	94,4	39,1
Gminy miejsko-wiejskie: Urban-rural gminas:								
Góra Kalwaria	9511	37813	808753	3,98	2,77	0,70	85,0	30,6
w tym miasto of which city..	4612	16431	315677	3,56	2,57	0,72	68,4	26,6
Konstancin-Jeziorna	10084	42100	1028325	4,17	2,46	0,59	102,0	41,5
w tym miasto of which city..	7339	29256	685752	3,99	2,34	0,59	93,4	39,9
Piaseczno	36474	139963	3192334	3,84	2,23	0,58	87,5	39,3
w tym miasto of which city..	22292	74976	1570101	3,36	2,11	0,63	70,4	33,3
Tarczyn	4824	18685	400609	3,87	2,36	0,61	83,0	35,2
w tym miasto of which city..	1744	6008	110445	3,44	2,35	0,68	63,3	26,9
Gminy wiejskie: Rural gminas:								
Lesznowola	9930	46966	1193227	4,73	2,53	0,54	120,2	47,5
Prażmów	3552	16716	396557	4,71	2,99	0,64	111,6	37,4
Powiat pruszkowski	61701	253525	5420627	4,11	2,62	0,64	87,9	33,5
Gminy miejskie: Urban gminas:								
Piastów	9014	34310	635914	3,81	2,52	0,66	70,5	28,0
Pruszków	24931	86148	1545888	3,46	2,44	0,71	62,0	25,4
Gmina miejsko-wiejska: Urban-rural gmina:								
Brwinów	9177	40534	918027	4,42	2,81	0,64	100,0	35,7
w tym miasto of which city..	5020	20617	433678	4,11	2,67	0,65	86,4	32,4
Gminy wiejskie: Rural gminas:								
Michałowice	6518	33330	848692	5,11	2,71	0,53	130,2	48,1
Nadarzyn	4902	24670	647963	5,03	2,67	0,53	132,2	49,5
Raszyn	7159	34533	824143	4,82	3,01	0,62	115,1	38,2
Powiat sochaczewski	29318	115676	2320457	3,95	2,91	0,74	79,1	27,2
Gmina miejska: Urban gmina:								
Sochaczew	14140	50611	924178	3,58	2,61	0,73	65,4	25,0
Gminy wiejskie: Rural gminas:								
Brochów	1331	5482	115111	4,12	3,26	0,79	86,5	26,6
Ilów	1927	8092	167970	4,20	3,21	0,77	87,2	27,1
Młodzieszyn	1763	6951	150656	3,94	3,17	0,80	85,5	26,9
Nowa Sucha	1996	8653	186831	4,34	3,29	0,76	93,6	28,4
Rybno	1028	4576	99074	4,45	3,38	0,76	96,4	28,5
Sochaczew	3186	14521	326666	4,56	3,33	0,73	102,5	30,8
Teresin	3947	16790	349971	4,25	2,90	0,68	88,7	30,6

^a Na podstawie bilansu.

^a Based on balance.

TABL. 5 (42). ZASOBY MIESZKANIOWE^a W 2016 R. (cd.)

Stan w dniu 31 XII
 DWELLING STOCKS^a IN 2016 (cont.)
 As of 31 XII

WYSZCZEGÓLNIENIE SPECIFICATION	Mieszkania Dwellings	Izby Rooms	Powierzchnia użytkowa mieszkań w m ² Useful floor area of dwellings in m ²	Przeciętna Average				
				liczba izb w mieszkaniu number of rooms in a dwelling	liczba osób na number of persons		powierzchnia użytkowa w m ² useful floor area in m ²	
					1 mieszkanie per dwelling	1 izbę per room	1 mieszkania per dwelling	na 1 osobę per person
PODREGION (SUBREGION) WARSZAWSKI ZACHODNI (dok.) (cont.)								
Powiat warszawski zachodni	43961	198162	4699136	4,51	2,60	0,58	106,9	41,2
Gminy miejsko-wiejskie: Urban-rural gminas:								
Błonie.....	8677	32951	664381	3,80	2,46	0,65	76,6	31,1
w tym miasto of which city..	5258	18720	349844	3,56	2,35	0,66	66,5	28,3
Łomianki.....	9804	49604	1270152	5,06	2,64	0,52	129,6	49,0
w tym miasto of which city..	6221	31589	798502	5,08	2,70	0,53	128,4	47,6
Ożarów Mazowiecki.....	9799	39310	834335	4,01	2,41	0,60	85,1	35,3
w tym miasto of which city..	4878	19245	399107	3,95	2,28	0,58	81,8	35,8
Gminy wiejskie: Rural gminas:								
Izabelin.....	3604	18984	508589	5,27	2,92	0,55	141,1	48,3
Kampinos.....	1392	5932	127617	4,26	3,08	0,72	91,7	29,7
Leszno.....	4029	17016	397244	4,22	2,50	0,59	98,6	39,4
Stare Babice.....	6656	34365	896818	5,16	2,75	0,53	134,7	49,0
Powiat żyrardowski.....	30649	106618	2065083	3,48	2,49	0,71	67,4	27,1
Gmina miejska: Urban gmina:								
Żyrardów.....	18055	57424	1041254	3,18	2,24	0,71	57,7	25,7
Gmina miejsko-wiejska: Urban-rural gmina:								
Mszczonów.....	3916	14802	289455	3,78	2,95	0,78	73,9	25,0
w tym miasto of which city..	2413	8923	161680	3,70	2,66	0,72	67,0	25,2
Gminy wiejskie: Rural gminas:								
Puszcza Mariańska.....	3271	12615	261957	3,86	2,63	0,68	80,1	30,5
Radziejowice.....	2124	9191	208856	4,33	2,64	0,61	98,3	37,2
Wiskitki.....	3283	12586	263561	3,83	3,01	0,78	80,3	26,7
PODREGION (SUBREGION) PŁOCKI.....	118563	461534	8781533	3,89	2,79	0,72	74,1	26,5
Powiat gostyniński.....	16198	64033	1212722	3,95	2,82	0,71	74,9	26,5
Gmina miejska: Urban gmina:								
Gostynin.....	7420	28044	472062	3,78	2,53	0,67	63,6	25,2
Gminy wiejskie: Rural gminas:								
Gostynin.....	4059	16313	328149	4,02	3,00	0,75	80,8	27,0
Pacyna.....	1123	4659	100537	4,15	3,24	0,78	89,5	27,6
Sanniki.....	1986	8618	182358	4,34	3,11	0,72	91,8	29,5
Szczawin Kościelny.....	1610	6399	129616	3,97	3,08	0,77	80,5	26,2
Powiat płocki.....	34851	150069	3240278	4,31	3,19	0,74	93,0	29,1
Gminy miejsko-wiejskie: Urban-rural gminas:								
Drobin.....	2410	9275	192459	3,85	3,37	0,88	79,9	23,7
w tym miasto of which city..	992	3745	72235	3,78	2,97	0,79	72,8	24,5
Gąbin.....	3658	15772	330176	4,31	3,03	0,70	90,3	29,8
w tym miasto of which city..	1562	6546	131258	4,19	2,65	0,63	84,0	31,7
Wyszogród.....	1898	7524	150569	3,96	2,99	0,75	79,3	26,6
w tym miasto of which city..	962	3734	70190	3,88	2,77	0,71	73,0	26,3

^a Na podstawie bilansu.

^a Based on balance.

TABL. 5 (42). ZASOBY MIESZKANIOWE^a W 2016 R. (cd.)

Stan w dniu 31 XII
DWELLING STOCKS^a IN 2016 (cont.)
As of 31 XII

WYSZCZEGÓLNIENIE SPECIFICATION	Mieszkania Dwellings	Izby Rooms	Powierzchnia użytkowa mieszkań w m ² Useful floor area of dwellings in m ²	Przeciętna Average				
				liczba izb w mieszkaniu number of rooms in a dwelling	liczba osób na number of persons		powierzchnia użytkowa w m ² useful floor area in m ²	
					1 mieszkanie per dwelling	1 izbę per room	1 mieszkania per dwelling	na 1 osobę per person
PODREGION (SUBREGION)								
PŁOCKI (dok.) (cont.)								
Powiat płocki (dok.) (cont.)								
Gminy wiejskie: Rural gminas:								
Bielsk	2538	10956	231594	4,32	3,59	0,83	91,3	25,4
Bodzanów	2601	11039	233581	4,24	3,18	0,75	89,8	28,3
Brudzeń Duży	2629	11163	241407	4,25	3,14	0,74	91,8	29,2
Bulkowo	1593	6594	150096	4,14	3,58	0,87	94,2	26,3
Łąck	1762	7373	154263	4,18	3,06	0,73	87,5	28,7
Mała Wieś	1970	7858	158746	3,99	3,11	0,78	80,6	25,9
Nowy Duninów	1498	5732	113210	3,83	2,66	0,69	75,6	28,5
Radzanowo	2520	11881	271924	4,71	3,32	0,70	107,9	32,5
Stubice	1400	5628	119577	4,02	3,21	0,80	85,4	26,6
Stupno	2689	13488	341991	5,02	2,76	0,55	127,2	46,0
Stara Biała	3354	16468	360860	4,91	3,50	0,71	107,6	30,7
Staroźreby	2331	9318	189825	4,00	3,18	0,80	81,4	25,6
Powiat sierpecki	16746	68641	1313290	4,10	3,15	0,77	78,4	24,9
Gmina miejska: Urban gmina:								
Sierpc	7066	27653	482869	3,91	2,57	0,66	68,3	26,5
Gminy wiejskie: Rural gminas:								
Gozdowo	1655	7060	142445	4,27	3,62	0,85	86,1	23,8
Mochowo	1776	7229	142562	4,07	3,44	0,84	80,3	23,4
Rościszewo	1096	4946	97739	4,51	3,84	0,85	89,2	23,2
Sierpc	2071	8850	182201	4,27	3,43	0,80	88,0	25,6
Szczutowo	1267	5065	98492	4,00	3,40	0,85	77,7	22,9
Zawidz	1815	7838	166982	4,32	3,75	0,87	92,0	24,5
Miasto na prawach powiatu <i>(City with powiat status)</i>								
Płock	50768	178791	3015243	3,52	2,39	0,68	59,4	24,9
PODREGION (SUBREGION)								
SIEDLECKI	115445	455023	9047107	3,94	2,70	0,69	78,4	29,0
Powiat łosicki	11507	47100	971347	4,09	2,74	0,67	84,4	30,8
Gmina miejsko-wiejska: Urban-rural gmina:								
Łosice	3974	16595	321624	4,18	2,74	0,66	80,9	29,5
w tym miasto of which city..	2698	11016	203110	4,08	2,63	0,64	75,3	28,6
Gminy wiejskie: Rural gminas:								
Huszwle	1017	3895	87591	3,83	2,83	0,74	86,1	30,5
Olszanka	1013	4358	94496	4,30	2,98	0,69	93,3	31,3
Platerów	1825	7091	146267	3,89	2,73	0,70	80,1	29,4
Sarnaki	2169	8770	178386	4,04	2,25	0,56	82,2	36,6
Stara Kornica	1509	6391	142983	4,24	3,25	0,77	94,8	29,2
Powiat siedlecki	26198	109652	2352207	4,19	3,11	0,74	89,8	28,8
Gmina miejsko-wiejska: Urban-rural gmina:								
Mordy	2133	8430	167460	3,95	2,79	0,71	78,5	28,1
w tym miasto of which city..	665	2609	48843	3,92	2,68	0,68	73,4	27,5

^a Na podstawie bilansu.

^a Based on balance.

TABL. 5 (42). ZASOBY MIESZKANIOWE^a W 2016 R. (dok.)

Stan w dniu 31 XII

DWELLING STOCKS^a IN 2016 (cont.)

As of 31 XII

WYSZCZEGÓLNIENIE SPECIFICATION	Mieszkania Dwellings	Izby Rooms	Powierzchnia użytkowa mieszkań w m ² Useful floor area of dwellings in m ²	Przeciętna Average				
				liczba izb w mieszkaniu number of rooms in a dwelling	liczba osób na number of persons		powierzchnia użytkowa w m ² useful floor area in m ²	
					1 mieszkanie per dwelling	1 izbę per room	1 mieszkanie per dwelling	na 1 osobę per person
PODREGION (SUBREGION)								
SIEDLECKI (dok.) (cont.)								
Powiat siedlecki (dok.) (cont.)								
Gminy wiejskie: Rural gminas:								
Domanice.....	874	3194	69516	3,65	3,04	0,83	79,5	26,2
Korczew.....	1268	4544	91360	3,58	2,14	0,60	72,1	33,6
Kotuń.....	2906	12015	249988	4,13	2,95	0,71	86,0	29,2
Mokobody.....	1613	7077	161119	4,39	3,11	0,71	99,9	32,1
Paprotnia.....	805	3575	80538	4,44	3,21	0,72	100,0	31,1
Przesmyki.....	1240	4890	109404	3,94	2,65	0,67	88,2	33,3
Siedlce.....	5278	24668	552165	4,67	3,41	0,73	104,6	30,7
Skórzec.....	2149	9012	193688	4,19	3,60	0,86	90,1	25,0
Suchożebry.....	1500	6545	143508	4,36	3,14	0,72	95,7	30,4
Wiśniew.....	1758	7111	150615	4,04	3,29	0,81	85,7	26,0
Wodynie.....	1633	5828	121790	3,57	2,73	0,70	74,6	27,4
Zbuczyn.....	3041	12763	261056	4,20	3,33	0,79	85,8	25,8
Powiat sokołowski.....	21017	84399	1713528	4,02	2,61	0,65	81,5	31,2
Gmina miejska: Urban gmina:								
Sokołów Podlaski.....	7183	29316	542583	4,08	2,62	0,64	75,5	28,8
Gmina miejsko-wiejska:								
Urban-rural gmina:								
Kosów Lacki.....	2549	9526	197875	3,74	2,44	0,65	77,6	31,8
w tym miasto of which city..	815	3395	72501	4,17	2,65	0,64	89,0	33,6
Gminy wiejskie: Rural gminas:								
Bielany.....	1096	5083	110346	4,64	3,36	0,72	100,7	30,0
Ceranów.....	951	3493	73023	3,67	2,39	0,65	76,8	32,1
Jablonna Lacka.....	1869	7449	154193	3,99	2,46	0,62	82,5	33,5
Repki.....	1925	7865	172531	4,09	2,79	0,68	89,6	32,1
Sabnie.....	1468	5740	123540	3,91	2,57	0,66	84,2	32,8
Sokołów Podlaski.....	2062	8898	196980	4,32	2,94	0,68	95,5	32,5
Sterdyń.....	1914	7029	142457	3,67	2,13	0,58	74,4	35,0
Powiat węgrowski.....	24498	96444	1979402	3,94	2,73	0,69	80,8	29,6
Gmina miejska: Urban gmina:								
Węgrów.....	4593	18294	338298	3,98	2,78	0,70	73,7	26,5
Gmina miejsko-wiejska:								
Urban-rural gmina:								
Łochów.....	6543	25452	504640	3,89	2,73	0,70	77,1	28,2
w tym miasto of which city..	2210	9899	193510	4,48	3,09	0,69	87,6	28,3
Gminy wiejskie: Rural gminas:								
Grębków.....	1546	6207	136466	4,01	2,89	0,72	88,3	30,6
Korytnica.....	2157	8567	198511	3,97	2,96	0,74	92,0	31,1
Liw.....	2553	10649	235171	4,17	2,95	0,71	92,1	31,2
Miedzna.....	1518	6171	136864	4,07	2,60	0,64	90,2	34,7
Sadowne.....	2550	9418	187166	3,69	2,32	0,63	73,4	31,6
Stoczek.....	1946	7540	150653	3,87	2,60	0,67	77,4	29,8
Wierzбно.....	1092	4146	91633	3,80	2,61	0,69	83,9	32,2
Miasto na prawach powiatu								
(City with powiat status)								
Siedlce.....	32225	117428	2030623	3,64	2,39	0,66	63,0	26,4

^a Na podstawie bilansu.^a Based on balance.

TABL. 6 (43). MIESZKANIA W ZASOBACH MIESZKANIOWYCH^a WYPOSAŻONE W INSTALACJE W 2016 R.

Stan w dniu 31 XII

DWELLINGS IN DWELLING STOCKS^a FITTED WITH INSTALLATIONS IN 2016

As of 31 XII

WYSZCZEGÓLNIENIE SPECIFICATION	Mieszkania — w % — wyposażone w Dwellings — in % — fitted with				
	wodociąg water-line system	ustęp lavatory	łazienkę bathroom	gaz z sieci gas from gas-line system	centralne ogrzewanie central heating
WOJEWÓDZTWO	95,8	93,4	91,4	57,7	86,3
<i>VOIVODSHIP</i>					
Podregion (Subregion)					
ciechanowski	93,5	87,4	83,4	31,1	76,7
<i>Powiaty: Powiats:</i>					
ciechanowski	94,0	88,9	85,5	42,8	82,0
mławski	95,9	89,2	84,8	44,9	79,5
pioński	91,2	84,2	79,6	31,4	73,0
pultuski	93,1	88,0	84,6	12,6	68,1
żuromiński	93,6	86,7	83,1	0,0	79,2
Podregion (Subregion)					
ostrolęcki	90,8	86,8	84,0	22,5	73,4
<i>Powiaty: Powiats:</i>					
makowski	88,3	83,5	80,1	0,1	66,9
ostrolęcki	85,6	82,3	79,3	8,0	65,6
ostrowski	88,2	81,8	78,1	5,1	68,5
przasnyski	93,2	87,1	83,8	0,0	69,2
wyszkowski	92,2	88,7	85,9	39,6	75,4
<i>Miasto na prawach powiatu:</i> <i>City with powiat status:</i>					
Ostrolęka	99,3	99,1	98,5	79,8	96,2
Podregion (Subregion)					
radomski	91,1	86,6	83,5	43,7	74,8
<i>Powiaty: Powiats:</i>					
białobrzezki	83,9	78,3	74,6	26,6	63,0
kozienicki	88,3	83,2	80,5	34,2	72,7
lipski	79,8	72,5	69,6	—	59,4
przysuski	82,9	73,0	69,2	0,1	60,6
radomski	90,5	84,6	81,3	29,2	71,6
sztydlowiecki	84,6	74,5	71,0	15,9	67,0
zwoleński	83,4	78,5	76,1	6,9	63,3
<i>Miasto na prawach powiatu:</i> <i>City with powiat status:</i>					
Radom	98,6	97,5	94,6	81,2	86,7
Podregion (Subregion)					
m.st. Warszawa	99,7	99,3	98,1	76,7	95,6
<i>Miasto na prawach powiatu:</i> <i>City with powiat status:</i>					
m.st. Warszawa	99,7	99,3	98,1	76,7	95,6

^a Na podstawie bilansu.^a Based on balance.

TABL. 6 (43). **MIESZKANIA W ZASOBACH MIESZKANIOWYCH^a WYPOSAŻONE W INSTALACJE W 2016 R. (dok.)**
Stan w dniu 31 XII
DWELLINGS IN DWELLING STOCKS^a FITTED WITH INSTALLATIONS IN 2016 (cont.)
As of 31 XII

WYSZCZEGÓLNIENIE SPECIFICATION	Mieszkania — w % — wyposażone w Dwellings — in % — fitted with				
	wodociąg water-line system	ustęp lavatory	łazienkę bathroom	gaz z sieci gas from gas-line system	centralne ogrzewanie central heating
Podregion (Subregion)					
warszawski wschodni	93,1	90,5	88,2	52,1	82,4
Powiaty: Powiats:					
garwoliński.....	88,7	83,0	79,8	35,7	71,9
legionowski.....	98,0	97,3	95,8	68,1	91,6
miński.....	89,8	86,0	83,5	34,3	77,8
nowodworski.....	94,4	91,0	87,9	26,1	82,7
otwocki.....	94,4	91,1	88,3	53,0	79,9
wołomiński.....	93,4	92,5	90,9	71,2	86,3
Podregion (Subregion)					
warszawski zachodni	95,5	93,2	90,9	61,5	85,0
Powiaty: Powiats:					
grodziski.....	94,8	93,4	91,8	68,2	85,2
grójecki.....	89,8	86,5	83,1	49,2	76,1
piaseczyński.....	97,8	96,5	95,1	68,6	89,2
pruszkowski.....	97,0	95,6	93,6	83,9	88,5
sochaczewski.....	93,6	90,2	87,4	0,7	80,6
warszawski zachodni.....	97,1	94,9	93,1	73,5	88,7
żyrardowski.....	93,8	88,6	84,2	47,5	77,6
Podregion (Subregion)					
płocki	94,9	90,9	88,3	29,9	83,9
Powiaty: Powiats:					
gostyniński.....	91,1	84,9	82,3	2,7	79,2
płocki.....	91,3	83,9	80,7	5,8	75,3
sierpecki.....	92,4	87,5	83,9	4,9	78,6
Miasto na prawach powiatu: City with powiat status:					
Płock.....	99,4	98,8	96,8	63,3	93,0
Podregion (Subregion)					
siedlecki	89,2	82,9	79,8	27,0	72,1
Powiaty: Powiats:					
łosicki.....	86,0	75,4	72,5	7,3	64,3
siedlecki.....	83,5	75,5	71,8	7,4	63,0
sokolowski.....	85,8	78,4	74,8	3,8	67,2
węgrowski.....	87,0	78,2	74,4	3,3	62,9
Miasto na prawach powiatu: City with powiat status:					
Siedlce.....	98,8	98,2	96,4	83,0	92,6

^a Na podstawie bilansu.
^a Based on balance.

TABL. 7 (44). BUDYNKI ODDANE DO UŻYTKOWANIA W 2016 R.
BUILDINGS COMPLETED IN 2016

WYSZCZEGÓLNIENIE SPECIFICATION	Budynki ^a Buildings ^a				Kubatura ^b w m ³ Cubic volume ^b in m ³			
	ogółem grand total		w tym budynki indywidualne of which private buildings		ogółem grand total		w tym budynki indywidualne of which private buildings	
	ogółem grand total	w tym mieszkalne of which residential	razem total	w tym mieszkalne of which residential	ogółem grand total	w tym budynki mieszkalne of which residential buildings	razem total	w tym budynki mieszkalne of which residential buildings
WOJEWÓDZTWO VOIVODSHIP	13882	11224	11770	9687	34702110	16488540	13503340	7782885
Podregion (Subregion) ciechanowski	926	608	854	594	2460963	555368	1674837	455104
Powiaty: Powiats:								
ciechanowski	204	136	183	135	668423	113727	307991	112177
mławski	179	107	154	100	683537	117022	485200	86450
płoński	249	185	238	184	333806	165168	202777	120225
pułtowski	166	141	158	139	165729	112540	135794	107876
żuromiński.....	128	39	121	36	609468	46911	543075	28376
Podregion (Subregion) ostrolęcki	1222	955	1160	935	1309853	746435	1061133	686593
Powiaty: Powiats:								
makowski	125	103	124	102	115401	69966	111497	66062
ostrolęcki.....	404	327	398	327	416693	234460	361657	234460
ostrowski.....	176	130	169	130	226579	102346	144242	102346
przasnyski.....	130	88	121	87	154608	73621	133066	63681
wyszowski.....	295	250	276	234	281462	211079	237173	177653
Miasto na prawach powiatu: City with powiat status:								
Ostrołęka	92	57	72	55	115110	54963	73498	42391
Podregion (Subregion) radomski	1711	1353	1649	1343	2114465	986169	1395401	890320
Powiaty: Powiats:								
białobrzegi.....	133	101	128	101	116956	56238	97903	56238
kozienicki	189	145	173	145	111085	90426	102561	90426
lipski.....	112	78	112	78	142277	52497	129261	52497
przysuski.....	113	78	110	77	114377	59700	112451	58975
radomski.....	620	542	620	542	408672	347267	408672	347267
szydlowiecki.....	115	95	115	95	100782	64764	100782	64764
zwoleński	139	85	136	85	111988	56418	95051	56418
Miasto na prawach powiatu: City with powiat status:								
Radom	290	229	255	220	1008328	258859	348720	163735
Podregion (Subregion) m.st. Warszawa	1371	1192	718	645	12133039	7529935	1107893	766488
Miasto na prawach powiatu: City with powiat status:								
m.st. Warszawa	1371	1192	718	645	12133039	7529935	1107893	766488

^a Nowo wybudowane. ^b Budynków nowo wybudowanych i rozbudowanych (tylko w części dotyczącej rozbudowy).
^a Newly built. ^b Of newly built and expanded buildings (only concerning the expanded portion).

TABL. 7 (44). BUDYNKI ODDANE DO UŻYTKOWANIA W 2016 R. (dok.)
BUILDINGS COMPLETED IN 2016 (cont.)

WYSZCZEGÓLNIENIE SPECIFICATION	Budynki ^a Buildings ^a				Kubatura ^b w m ³ Cubic volume ^b in m ³			
	ogółem grand total		w tym budynki indywidualne of which private buildings		ogółem grand total		w tym budynki indywidualne of which private buildings	
	ogółem grand total	w tym mieszkalne of which residential	razem total	w tym mieszkalne of which residential	ogółem grand total	w tym budynki mieszkalne of which residential buildings	razem total	w tym budynki mieszkalne of which residential buildings
Podregion (Subregion) warszawski wschodni....	3218	2794	2748	2416	5476727	2721326	2637269	1869566
Powiaty: Powiats:								
garwoliński	402	321	382	316	478775	254884	298522	213010
legionowski	669	615	572	524	684829	532691	464645	385256
miński	524	431	494	414	626287	378032	486279	322907
nowodworski	320	250	241	195	1328554	257961	238715	162579
otwocki	380	342	331	307	970339	373142	568223	270675
wolomiński	923	835	728	660	1387943	924616	580885	515139
Podregion (Subregion) warszawski zachodni....	3611	3057	2961	2547	7902441	2779779	3173298	2126114
Powiaty: Powiats:								
grodziski	459	413	418	375	565456	396023	380198	311388
grójecki	412	264	387	254	1037646	250639	578924	197518
piaseczyński	1007	889	660	573	1635854	847329	871256	489711
pruszkowski	538	500	459	449	1857376	453790	465894	401565
sochaczewski	219	187	208	187	241621	135409	153650	135409
warszawski zachodni	744	621	608	528	2313980	555284	561908	455105
żyrardowski	232	183	221	181	250508	141305	161468	135418
Podregion (Subregion) płocki	866	685	790	638	1246079	603458	826735	487231
Powiaty: Powiats:								
gostyniński	133	93	131	93	177546	65629	126981	64595
płocki	491	419	469	409	583443	307031	388721	298150
sierpecki	125	76	119	75	255013	59258	217518	53310
Miasto na prawach powiatu: City with powiat status:								
Płock	117	97	71	61	230077	171540	93515	71176
Podregion (Subregion) siedlecki	957	580	890	569	2058543	566070	1626774	501469
Powiaty: Powiats:								
łosicki	110	53	102	53	500596	37604	426662	37604
siedlecki	296	232	294	232	526789	165689	495272	165689
sokolowski	252	66	219	64	418947	70483	322022	50409
węgrowski	203	152	200	151	258459	105189	206849	100280
Miasto na prawach powiatu: City with powiat status:								
Siedlce	96	77	75	69	353752	187105	175969	147487

a Nowo wybudowane. b Budynków nowo wybudowanych i rozbudowanych (tylko w części dotyczącej rozbudowy).
a Newly built. b Of newly built and expanded buildings (only concerning the expanded portion).

TABL. 8 (45). MIESZKANIA ODDANE DO UŻYTKOWANIA W 2016 R.
DWELLINGS COMPLETED IN 2016

WYSZCZEGÓLNIENIE SPECIFICATION	Mieszkania Dwellings		Izby Rooms	Powierzchnia użytkowa w m ² Useful floor area in m ²	
	ogółem total	w tym w budynkach indywidualnych of which in private buildings		mieszkań of dwellings	przeciętna 1 mieszkania average per dwelling
WOJEWÓDZTWO <i>VOIVODSHIP</i>	36049	11372	125486	2975755	82,5
PODREGION (SUBREGION)					
CIECHANOWSKI	1038	746	4527	100765	97,1
Powiat ciechanowski	171	170	878	22346	130,7
Gmina miejska: <i>Urban gmina:</i>					
Ciechanów	68	68	283	7074	104,0
Gmina miejsko-wiejska: <i>Urban-rural gmina:</i>					
Glińce	16	15	90	2328	145,5
w tym miasto <i>of which city</i>	7	7	38	987	141,0
Gminy wiejskie: <i>Rural gminas:</i>					
Ciechanów	34	34	196	4815	141,6
Golymin-Osrodek	4	4	23	586	146,5
Grudusk	1	1	8	449	449,0
Ojrzeń	9	9	55	1491	165,7
Opinogóra Górna	16	16	91	2246	140,4
Regimin	10	10	63	1640	164,0
Sońsk	13	13	69	1717	132,1
Powiat mławski	238	157	976	20448	85,9
Gmina miejska: <i>Urban gmina:</i>					
Mława	156	75	518	11541	74,0
Gminy wiejskie: <i>Rural gminas:</i>					
Dzierzgowo	5	5	23	443	88,6
Lipowiec Kościelny	4	4	21	444	111,0
Radzanów	3	3	18	330	110,0
Strzegowo	18	18	95	1897	105,4
Stupsk	5	5	28	654	130,8
Szreńsk	7	7	41	828	118,3
Szydłowo	14	14	82	1507	107,6
Wieczfnia Kościelna	9	9	52	1025	113,9
Wiśniewo	17	17	98	1779	104,6
Powiat płoński	310	183	1300	27143	87,6
Gminy miejskie: <i>Urban gminas:</i>					
Płońsk	139	12	382	7831	56,3
Raciąż	8	8	47	926	115,8
Gminy wiejskie: <i>Rural gminas:</i>					
Baboszewo	16	16	84	1807	112,9
Czerwińsk nad Wisłą	8	8	45	856	107,0
Dzierżążnia	5	5	29	584	116,8
Joniec	22	22	103	2093	95,1
Naruszewo	9	9	46	880	97,8
Nowe Miasto	19	19	99	1981	104,3
Płońsk	29	29	160	3394	117,0
Raciąż	22	22	117	2908	132,2
Sochocin	15	15	79	1661	110,7
Załuski	18	18	109	2222	123,4

TABL. 8 (45). MIESZKANIA ODDANE DO UŻYTKOWANIA W 2016 R. (cd.)
DWELLINGS COMPLETED IN 2016 (cont.)

WYSZCZEGÓLNIENIE SPECIFICATION	Mieszkania Dwellings		Izby Rooms	Powierzchnia użytkowa w m ² Useful floor area in m ²	
	ogółem total	w tym w budynkach indywidualnych of which in private buildings		mieszkań of dwellings	przeciętna 1 mieszkania average per dwelling
PODREGION (SUBREGION)					
CIECHANOWSKI (dok.) (cont.)					
Powiat pułtuski	209	196	909	20971	100,3
Gmina miejsko-wiejska: Urban-rural gmina:					
Pułtusk.....	130	117	498	11149	85,8
w tym miasto of which city.....	112	99	393	8467	75,6
Gminy wiejskie: Rural gminas:					
Gzy.....	4	4	25	595	148,8
Obryte.....	11	11	55	1325	120,5
Pokrzywnica.....	23	23	121	2953	128,4
Świercze.....	17	17	89	2016	118,6
Winnica.....	14	14	67	1696	121,1
Zatory.....	10	10	54	1237	123,7
Powiat żuromiński	110	40	464	9857	89,6
Gminy miejsko-wiejskie: Urban-rural gminas:					
Biezuń.....	6	6	39	822	137,0
w tym miasto of which city.....	3	3	19	462	154,0
Żuromin.....	82	12	287	5704	69,6
w tym miasto of which city.....	76	6	249	4913	64,6
Gminy wiejskie: Rural gminas:					
Kuczbork-Osada.....	10	10	63	1818	181,8
Lubowidz.....	8	8	53	1136	142,0
Lutocin.....	1	1	6	84	84,0
Siemiątkowo.....	3	3	16	293	97,7
PODREGION (SUBREGION)					
OSTROŁĘCKI	1172	963	5976	145994	124,6
Powiat makowski	107	87	558	13131	122,7
Gmina miejska: Urban gmina:					
Maków Mazowiecki.....	13	13	71	1804	138,8
Gmina miejsko-wiejska: Urban-rural gmina:					
Różan.....	32	12	124	2540	79,4
w tym miasto of which city.....	26	6	94	1634	62,8
Gminy wiejskie: Rural gminas:					
Czerwonka.....	9	9	53	1333	148,1
Karniewo.....	10	10	61	1451	145,1
Krasnosielc.....	11	11	67	1509	137,2
Młynarze.....	6	6	38	855	142,5
Ploniawy-Bramura.....	5	5	32	801	160,2
Rzewnie.....	8	8	34	719	89,9
Sypniewo.....	3	3	18	485	161,7
Szelków.....	10	10	60	1634	163,4
Powiat ostrołęcki	326	326	1938	47350	145,2
Gmina miejsko-wiejska: Urban-rural gmina:					
Myszyniec.....	25	25	151	3477	139,1
w tym miasto of which city.....	9	9	56	1406	156,2

TABL. 8 (45). MIESZKANIA ODDANE DO UŻYTKOWANIA W 2016 R. (cd.)
 DWELLINGS COMPLETED IN 2016 (cont.)

WYSZCZEGÓLNIENIE SPECIFICATION	Mieszkania Dwellings		Izby Rooms	Powierzchnia użytkowa w m ² Useful floor area in m ²	
	ogółem total	w tym w budynkach indywidualnych of which in private buildings		mieszkań of dwellings	przeciętna 1 mieszkania average per dwelling
PODREGION (SUBREGION)					
OSTROŁĘCKI (cd.) (cont.)					
Powiat ostrołęcki (dok.) (cont.)					
Gminy wiejskie: <i>Rural gminas:</i>					
Baranowo	8	8	50	1313	164,1
Czarnia	1	1	3	51	51,0
Czerwin	5	5	41	1079	215,8
Goworowo	23	23	135	2990	130,0
Kadzido	36	36	206	4693	130,4
Lelis	45	45	268	6440	143,1
Łyse	24	24	149	3819	159,1
Olszewo-Borki	59	59	350	8645	146,5
Rzekuń	84	84	495	12491	148,7
Troszyn	16	16	90	2352	147,0
Powiat ostrowski	144	144	802	20851	144,8
Gmina miejska: <i>Urban gmina:</i>					
Ostrów Mazowiecka	50	50	273	7290	145,8
Gmina miejsko-wiejska: <i>Urban-rural gmina:</i>					
Brok	6	6	29	618	103,0
w tym miasto <i>of which city.....</i>	3	3	13	231	77,0
Gminy wiejskie: <i>Rural gminas:</i>					
Andrzejewo	8	8	35	877	109,6
Boguty-Pianki	3	3	9	225	75,0
Malkinia Górna	17	17	108	2696	158,6
Nur	3	3	14	274	91,3
Ostrów Mazowiecka	42	42	245	6407	152,5
Stary Lubotyń	6	6	41	947	157,8
Szulborze Wielkie	3	3	18	704	234,7
Wąsewo	3	3	15	325	108,3
Zaręby Kościelne	3	3	15	488	162,7
Powiat przasnyski	137	89	633	15320	111,8
Gmina miejska: <i>Urban gmina:</i>					
Przasnysz	77	29	291	6523	84,7
Gmina miejsko-wiejska: <i>Urban-rural gmina:</i>					
Chorzele	7	7	40	1134	162,0
w tym miasto <i>of which city.....</i>	5	5	27	783	156,6
Gminy wiejskie: <i>Rural gminas:</i>					
Czernice Borowe	6	6	31	736	122,7
Jednoróżec	16	16	87	2505	156,6
Krasne	3	3	19	503	167,7
Krzynowłoga Mała	4	4	26	521	130,3
Przasnysz	24	24	139	3398	141,6
Powiat wyszkowski	351	262	1553	37522	106,9
Gmina miejsko-wiejska: <i>Urban-rural gmina:</i>					
Wyszków	246	157	968	22858	92,9
w tym miasto <i>of which city.....</i>	180	91	600	13171	73,2

TABL. 8 (45). MIESZKANIA ODDANE DO UŻYTKOWANIA W 2016 R. (cd.)
DWELLINGS COMPLETED IN 2016 (cont.)

WYSZCZEGÓLNIENIE SPECIFICATION	Mieszkania Dwellings		Izby Rooms	Powierzchnia użytkowa w m ² Useful floor area in m ²	
	ogółem total	w tym w budynkach indywidualnych of which in private buildings		mieszkań of dwellings	przeciętna 1 mieszkania average per dwelling
PODREGION (SUBREGION)					
OSTROŁĘCKI (dok.) (cont.)					
Powiat wyszkowski (dok.) (cont.)					
Gminy wiejskie: <i>Rural gminas:</i>					
Brańszczyk	21	21	119	3240	154,3
Długosiodło	19	19	96	2067	108,8
Rzażnik	27	27	161	4201	155,6
Somianka	19	19	103	2203	115,9
Zabrodzie	19	19	106	2953	155,4
Miasto na prawach powiatu (City with powiat status)					
Ostrołęka	107	55	492	11820	110,5
PODREGION (SUBREGION)					
RADOMSKI	1650	1410	8303	197796	119,9
Powiat białobrzegi	100	98	498	11730	117,3
Gminy miejsko-wiejskie: <i>Urban-rural gminas:</i>					
Białobrzegi	33	31	164	3779	114,5
w tym miasto <i>of which city</i>	12	10	58	1413	117,8
Wyśmierzyce	7	7	39	961	137,3
w tym miasto <i>of which city</i>	1	1	5	114	114,0
Gminy wiejskie: <i>Rural gminas:</i>					
Promna	19	19	95	2435	128,2
Radzanów	4	4	19	414	103,5
Stara Błotnica	13	13	71	1544	118,8
Stromiec	24	24	110	2597	108,2
Powiat kozienicki	140	140	766	18710	133,6
Gmina miejsko-wiejska: <i>Urban-rural gmina:</i>					
Kozienice	73	73	403	10109	138,5
w tym miasto <i>of which city</i>	17	17	93	2608	153,4
Gminy wiejskie: <i>Rural gminas:</i>					
Garbatka-Letnisko	15	15	82	1982	132,1
Głowaczów	19	19	111	2637	138,8
Gniewoszów	6	6	35	1125	187,5
Grabów nad Pilicą	18	18	84	1759	97,7
Magnuszew	5	5	22	505	101,0
Sieciechów	4	4	29	593	148,3
Powiat lipski	78	78	461	10547	135,2
Gmina miejsko-wiejska: <i>Urban-rural gmina:</i>					
Lipko	32	32	199	4439	138,7
w tym miasto <i>of which city</i>	7	7	48	1057	151,0
Gminy wiejskie: <i>Rural gminas:</i>					
Chotcza	3	3	16	462	154,0
Ciepielów	10	10	58	1345	134,5
Rzeczniów	12	12	68	1550	129,2
Sienno	13	13	75	1635	125,8
Solec nad Wisłą	8	8	45	1116	139,5

TABL. 8 (45). MIESZKANIA ODDANE DO UŻYTKOWANIA W 2016 R. (cd.)
 DWELLINGS COMPLETED IN 2016 (cont.)

WYSZCZEGÓLNIENIE SPECIFICATION	Mieszkania Dwellings		Izby Rooms	Powierzchnia użytkowa w m ² Useful floor area in m ²	
	ogółem total	w tym w budynkach indywidualnych of which in private buildings		mieszkań of dwellings	przeciętna 1 mieszkania average per dwelling
PODREGION (SUBREGION) RADOMSKI (cd.) (cont.)					
Powiat przysuski.....	82	81	475	10275	125,3
Gmina miejsko-wiejska: Urban-rural gmina:					
Przysucha.....	19	18	113	2274	119,7
w tym miasto of which city.....	7	7	42	875	125,0
Gminy wiejskie: Rural gminas:					
Borkowice.....	12	12	66	1352	112,7
Gielniów.....	6	6	35	784	130,7
Klwów.....	10	10	58	1261	126,1
Odrzywół.....	5	5	31	595	119,0
Potworów.....	8	8	42	1015	126,9
Rusinów.....	6	6	35	661	110,2
Wieniawa.....	16	16	95	2333	145,8
Powiat radomski.....	543	543	2954	71435	131,6
Gmina miejska: Urban gmina:					
Pionki.....	12	12	62	1597	133,1
Gminy miejsko-wiejskie: Urban-rural gminas:					
Ilża.....	28	28	162	3714	132,6
w tym miasto of which city.....	12	12	74	1749	145,8
Skaryszew.....	62	62	330	8418	135,8
w tym miasto of which city.....	14	14	88	2136	152,6
Gminy wiejskie: Rural gminas:					
Gózd.....	35	35	185	4485	128,1
Jastrzębia.....	28	28	159	4043	144,4
Jedlińsk.....	69	69	385	9060	131,3
Jedlnia-Letnisko.....	59	59	320	7767	131,6
Kowala.....	58	58	313	7287	125,6
Pionki.....	32	32	174	4244	132,6
Przytyk.....	28	28	148	3572	127,6
Wierzbica.....	22	22	121	2910	132,3
Wolanów.....	36	36	185	4461	123,9
Zakrzew.....	74	74	410	9877	133,5
Powiat szydłowiecki.....	105	105	573	12843	122,3
Gmina miejsko-wiejska: Urban-rural gmina:					
Szydłowiec.....	26	26	148	3361	129,3
w tym miasto of which city.....	12	12	66	1590	132,5
Gminy wiejskie: Rural gminas:					
Chlewiska.....	16	16	85	1772	110,8
Jastrząb.....	27	27	146	3370	124,8
Mirów.....	17	17	92	2045	120,3
Orońsko.....	19	19	102	2295	120,8
Powiat zwoleński.....	103	101	528	12091	117,4
Gmina miejsko-wiejska: Urban-rural gmina:					
Zwoleń.....	54	52	280	6520	120,7
w tym miasto of which city.....	24	22	123	3056	127,3

TABL. 8 (45). MIESZKANIA ODDANE DO UŻYTKOWANIA W 2016 R. (cd.)
DWELLINGS COMPLETED IN 2016 (cont.)

WYSZCZEGÓLNIENIE SPECIFICATION	Mieszkania Dwellings		Izby Rooms	Powierzchnia użytkowa w m ² Useful floor area in m ²	
	ogółem total	w tym w budynkach indywidualnych of which in private buildings		mieszkań of dwellings	przeciętna 1 mieszkania average per dwelling
PODREGION (SUBREGION)					
RADOMSKI (dok.) (cont.)					
Powiat zwoleński (dok.) (cont.)					
Gminy wiejskie: <i>Rural gminas:</i>					
Kazanów	10	10	44	958	95,8
Policzna	13	13	68	1477	113,6
Przylęk	17	17	89	2035	119,7
Tczów	9	9	47	1101	122,3
Miasto na prawach powiatu (City with powiat status)					
Radom	499	264	2048	50165	100,5
PODREGION (SUBREGION)					
M.ST. WARSZAWA	20119	1133	53663	1192512	59,3
Miasto na prawach powiatu (City with powiat status)					
m.st. Warszawa	20119	1133	53663	1192512	59,3
PODREGION (SUBREGION)					
WARSZAWSKI WSCHODNI.....	5318	2733	21663	527318	99,2
Powiat garwoliński	439	304	2095	50022	113,9
Gminy miejskie: <i>Urban gminas:</i>					
Garwolin	146	23	512	10118	69,3
Łaskarzew	10	10	53	1434	143,4
Gminy miejsko-wiejskie: <i>Urban-rural gminas:</i>					
Pilawa	39	28	170	4241	108,7
w tym miasto <i>of which city.....</i>	8	8	46	1270	158,8
Żelechów	18	17	100	2391	132,8
w tym miasto <i>of which city.....</i>	9	8	49	1216	135,1
Gminy wiejskie: <i>Rural gminas:</i>					
Borowie	16	16	94	2648	165,5
Garwolin	64	64	362	9848	153,9
Górzno	23	23	127	2955	128,5
Łaskarzew	20	20	102	2243	112,2
Maciejowice	16	16	92	2084	130,3
Miastków Kościelny	18	18	94	2401	133,4
Parysów	13	13	78	1913	147,2
Sobolew	25	25	147	3791	151,6
Trojanów	16	16	96	2032	127,0
Wilga	15	15	68	1923	128,2
Powiat legionowski	963	516	4199	102970	106,9
Gmina miejska: <i>Urban gmina:</i>					
Legionowo	331	70	1067	23900	72,2
Gmina miejsko-wiejska: <i>Urban-rural gmina:</i>					
Serock	134	123	687	18291	136,5
w tym miasto <i>of which city.....</i>	45	45	225	6456	143,5
Gminy wiejskie: <i>Rural gminas:</i>					
Jabłonna	126	92	695	19471	154,5
Nieporęt	101	93	599	15899	157,4
Wieliszew	271	138	1151	25409	93,8

TABL. 8 (45). MIESZKANIA ODDANE DO UŻYTKOWANIA W 2016 R. (cd.)
 DWELLINGS COMPLETED IN 2016 (cont.)

WYSZCZEGÓLNIENIE SPECIFICATION	Mieszkania Dwellings		Izby Rooms	Powierzchnia użytkowa w m ² Useful floor area in m ²	
	ogółem total	w tym w budynkach indywidualnych of which in private buildings		mieszkań of dwellings	przeciętna 1 mieszkania average per dwelling
PODREGION (SUBREGION) WARSZAWSKI WSCHODNI (cd.) (cont.)					
Powiat miński	640	476	2949	79121	123,6
Gminy miejskie: <i>Urban gminas:</i>					
Mińsk Mazowiecki	185	65	527	13285	71,8
Sulejówek	114	71	521	13748	120,6
Gminy miejsko-wiejskie: <i>Urban-rural gminas:</i>					
Halinów	87	86	520	15051	173,0
w tym miasto <i>of which city</i>	7	7	41	1021	145,9
Kaluszyn	9	9	46	1087	120,8
w tym miasto <i>of which city</i>	2	2	10	238	119,0
Mrozy	21	21	111	2716	129,3
w tym miasto <i>of which city</i>	7	7	40	948	135,4
Gminy wiejskie: <i>Rural gminas:</i>					
Ceglów	14	14	76	2038	145,6
Dębe Wielkie	54	54	291	7407	137,2
Dobre	9	9	38	995	110,6
Jakubów	16	16	94	2447	152,9
Łatowicz	9	9	52	1260	140,0
Mińsk Mazowiecki	79	79	445	12892	163,2
Siennica	24	24	128	3540	147,5
Stanisławów	19	19	100	2655	139,7
Powiat nowodworski	573	292	2031	48445	84,5
Gmina miejska: <i>Urban gmina:</i>					
Nowy Dwór Mazowiecki	341	102	844	18972	55,6
Gminy miejsko-wiejskie: <i>Urban-rural gminas:</i>					
Nasielsk	68	68	353	8468	124,5
w tym miasto <i>of which city</i>	23	23	119	2851	124,0
Zakroczym	14	14	81	2112	150,9
w tym miasto <i>of which city</i>	6	6	35	969	161,5
Gminy wiejskie: <i>Rural gminas:</i>					
Czosnów	59	45	282	8010	135,8
Leoncin	50	22	258	5749	115,0
Pomiechówek	41	41	213	5134	125,2
Powiat otwocki	671	358	2667	72410	107,9
Gminy miejskie: <i>Urban gminas:</i>					
Józefów	158	78	635	20708	131,1
Otwock	290	75	851	20350	70,2
Gmina miejsko-wiejska: <i>Urban-rural gmina:</i>					
Karczew	43	43	237	6457	150,2
w tym miasto <i>of which city</i>	16	16	90	2342	146,4
Gminy wiejskie: <i>Rural gminas:</i>					
Celestynów	39	39	204	5084	130,4
Kolbiel	24	24	129	3334	138,9
Osieck	7	7	38	894	127,7
Sobienie-Jeziory	15	15	80	1804	120,3
Wiązowna	95	77	493	13779	145,0

TABL. 8 (45). MIESZKANIA ODDANE DO UŻYTKOWANIA W 2016 R. (cd.)
DWELLINGS COMPLETED IN 2016 (cont.)

WYSZCZEGÓLNIENIE SPECIFICATION	Mieszkania Dwellings		Izby Rooms	Powierzchnia użytkowa w m ² Useful floor area in m ²	
	ogółem total	w tym w budynkach indywidualnych of which in private buildings		mieszkań of dwellings	przeciętna 1 mieszkania average per dwelling
PODREGION (SUBREGION) WARSZAWSKI WSCHODNI (dok.) (cont.)					
Powiat wołomiński	2032	787	7722	174350	85,8
Gminy miejskie: <i>Urban gminas:</i>					
Kobyłka	225	145	984	24310	108,0
Marki	497	232	1840	41531	83,6
Ząbki	882	25	2687	51352	58,2
Zielonka	51	51	202	5631	110,4
Gminy miejsko-wiejskie: <i>Urban-rural gminas:</i>					
Radzymin	105	84	506	13485	128,4
w tym miasto <i>of which city</i>	41	41	194	5514	134,5
Tuszczyński	71	71	400	9389	132,2
w tym miasto <i>of which city</i>	27	27	155	3671	136,0
Wołomin	96	74	523	13346	139,0
w tym miasto <i>of which city</i>	55	33	266	7188	130,7
Gminy wiejskie: <i>Rural gminas:</i>					
Dąbrówka	24	24	143	4206	175,3
Jadów	11	11	62	1433	130,3
Klembów	46	46	239	6300	137,0
Poświętne	19	19	110	2735	143,9
Strachówka	5	5	26	632	126,4
PODREGION (SUBREGION) WARSZAWSKI ZACHODNI	4549	2791	21872	588149	129,3
Powiat grodziski	721	430	3164	82425	114,3
Gminy miejskie: <i>Urban gminas:</i>					
Milanówek	30	30	181	5773	192,4
Podkowa Leśna	10	10	59	2171	217,1
Gmina miejsko-wiejska: <i>Urban-rural gmina:</i>					
Grodzisk Mazowiecki	500	215	1930	46644	93,3
w tym miasto <i>of which city</i>	371	104	1235	27281	73,5
Gminy wiejskie: <i>Rural gminas:</i>					
Baranów	29	29	169	4113	141,8
Jaktorów	80	79	428	12132	151,7
Żabia Wola	72	67	397	11592	161,0
Powiat grójcecki	497	327	2149	51456	103,5
Gminy miejsko-wiejskie: <i>Urban-rural gminas:</i>					
Grójec	325	155	1200	24666	75,9
w tym miasto <i>of which city</i>	272	102	897	16910	62,2
Mogielnica	10	10	55	2148	214,8
w tym miasto <i>of which city</i>	2	2	13	943	471,5
Nowe Miasto nad Pilicą	12	12	64	1727	143,9
w tym miasto <i>of which city</i>	3	3	19	617	205,7
Warka	34	34	189	4932	145,1
w tym miasto <i>of which city</i>	19	19	109	2989	157,3

TABL. 8 (45). MIESZKANIA ODDANE DO UŻYTKOWANIA W 2016 R. (cd.)
 DWELLINGS COMPLETED IN 2016 (cont.)

WYSZCZEGÓLNIENIE SPECIFICATION	Mieszkania Dwellings		Izby Rooms	Powierzchnia użytkowa w m ² Useful floor area in m ²	
	ogółem total	w tym w budynkach indywidualnych of which in private buildings		mieszkań of dwellings	przeciętna 1 mieszkania average per dwelling
PODREGION (SUBREGION) WARSZAWSKI ZACHODNI (cd.) (cont.)					
Powiat grójecki (dok.) (cont.)					
Gminy wiejskie: <i>Rural gminas:</i>					
Belsk Duży.....	13	13	82	2279	175,3
Błędów.....	17	17	95	3062	180,1
Chynów.....	37	37	197	5004	135,2
Goszczyn.....	11	11	64	1739	158,1
Jasieniec.....	20	20	103	2833	141,7
Pniewy.....	18	18	100	3066	170,3
Powiat piaseczyński.....	1523	594	6759	181065	118,9
Gminy miejsko-wiejskie: <i>Urban-rural gminas:</i>					
Góra Kalwaria.....	134	81	655	15974	119,2
w tym miasto <i>of which city</i>	56	15	208	4646	83,0
Konstancin-Jeziorna.....	64	57	437	15306	239,2
w tym miasto <i>of which city</i>	31	25	220	8185	264,0
Piaseczno.....	760	192	3098	83302	109,6
w tym miasto <i>of which city</i>	301	33	1102	28438	94,5
Tarczyn.....	42	42	247	6889	164,0
w tym miasto <i>of which city</i>	3	3	21	601	200,3
Gminy wiejskie: <i>Rural gminas:</i>					
Lesznowola.....	440	151	1832	46906	106,6
Prażmów.....	83	71	490	12688	152,9
Powiat pruszkowski.....	561	487	3260	98270	175,2
Gminy miejskie: <i>Urban gminas:</i>					
Piastów.....	27	27	142	4239	157,0
Pruszków.....	124	104	692	18949	152,8
Gmina miejsko-wiejska: <i>Urban-rural gmina:</i>					
Brwinów.....	121	114	691	19523	161,3
w tym miasto <i>of which city</i>	36	36	206	6015	167,1
Gminy wiejskie: <i>Rural gminas:</i>					
Michałowice.....	85	82	520	17251	203,0
Nadarzyn.....	120	108	723	22543	187,9
Raszyn.....	84	52	492	15765	187,7
Powiat sochaczewski.....	203	198	1122	28513	140,5
Gmina miejska: <i>Urban gmina:</i>					
Sochaczew.....	41	41	223	5843	142,5
Gminy wiejskie: <i>Rural gminas:</i>					
Brochów.....	17	17	98	2576	151,5
Ilów.....	5	5	30	811	162,2
Młodzieszyn.....	19	19	111	2968	156,2
Nowa Sucha.....	29	24	148	3528	121,7
Rybno.....	3	3	16	371	123,7
Sochaczew.....	54	54	298	7238	134,0
Teresin.....	35	35	198	5178	147,9

TABL. 8 (45). MIESZKANIA ODDANE DO UŻYTKOWANIA W 2016 R. (cd.)
DWELLINGS COMPLETED IN 2016 (cont.)

WYSZCZEGÓLNIENIE SPECIFICATION	Mieszkania Dwellings		Izby Rooms	Powierzchnia użytkowa w m ² Useful floor area in m ²	
	ogółem total	w tym w budynkach indywidualnych of which in private buildings		mieszkań of dwellings	przeciętna 1 mieszkania average per dwelling
PODREGION (SUBREGION) WARSZAWSKI ZACHODNI (dok.) (cont.)					
Powiat warszawski zachodni.....	827	555	4279	117240	141,8
Gminy miejsko-wiejskie: <i>Urban-rural gminas:</i>					
Blonie	116	74	519	12958	111,7
w tym miasto <i>of which city</i>	27	24	143	4060	150,4
Łomianki	259	146	1290	33858	130,7
w tym miasto <i>of which city</i>	120	45	532	13737	114,5
Ożarów Mazowiecki	202	92	953	24290	120,2
w tym miasto <i>of which city</i>	39	33	219	6138	157,4
Gminy wiejskie: <i>Rural gminas:</i>					
Izabelin	47	45	280	9003	191,6
Kampinos	19	19	115	3074	161,8
Leszno	55	55	328	9136	166,1
Stare Babice	129	124	794	24921	193,2
Powiat żyrardowski.....	217	200	1139	29180	134,5
Gmina miejska: <i>Urban gmina:</i>					
Żyrardów.....	45	29	188	4960	110,2
Gmina miejsko-wiejska: <i>Urban-rural gmina:</i>					
Mszczonów	39	39	217	5661	145,2
w tym miasto <i>of which city</i>	16	16	90	2324	145,3
Gminy wiejskie: <i>Rural gminas:</i>					
Puszcza Mariańska.....	35	35	190	4563	130,4
Radziejowice	59	58	324	8233	139,5
Wiskitki	39	39	220	5763	147,8
PODREGION (SUBREGION) PŁOCKI	1134	749	4622	110818	97,7
Powiat gostyński.....	108	101	532	11393	105,5
Gmina miejska: <i>Urban gmina:</i>					
Gostynin	19	19	95	2256	118,7
Gminy wiejskie: <i>Rural gminas:</i>					
Gostynin	53	53	278	5819	109,8
Pacyrna	5	5	24	447	89,4
Sanniki	16	9	60	1467	91,7
Szczawin Kościelny	15	15	75	1404	93,6
Powiat plocki	433	404	2122	55810	128,9
Gminy miejsko-wiejskie: <i>Urban-rural gminas:</i>					
Drobin	6	6	29	746	124,3
w tym miasto <i>of which city</i>	3	3	15	379	126,3
Gąbin	56	38	264	5811	103,8
w tym miasto <i>of which city</i>	28	10	129	2262	80,8
Wyszogród	9	9	53	1461	162,3
w tym miasto <i>of which city</i>	5	5	31	974	194,8

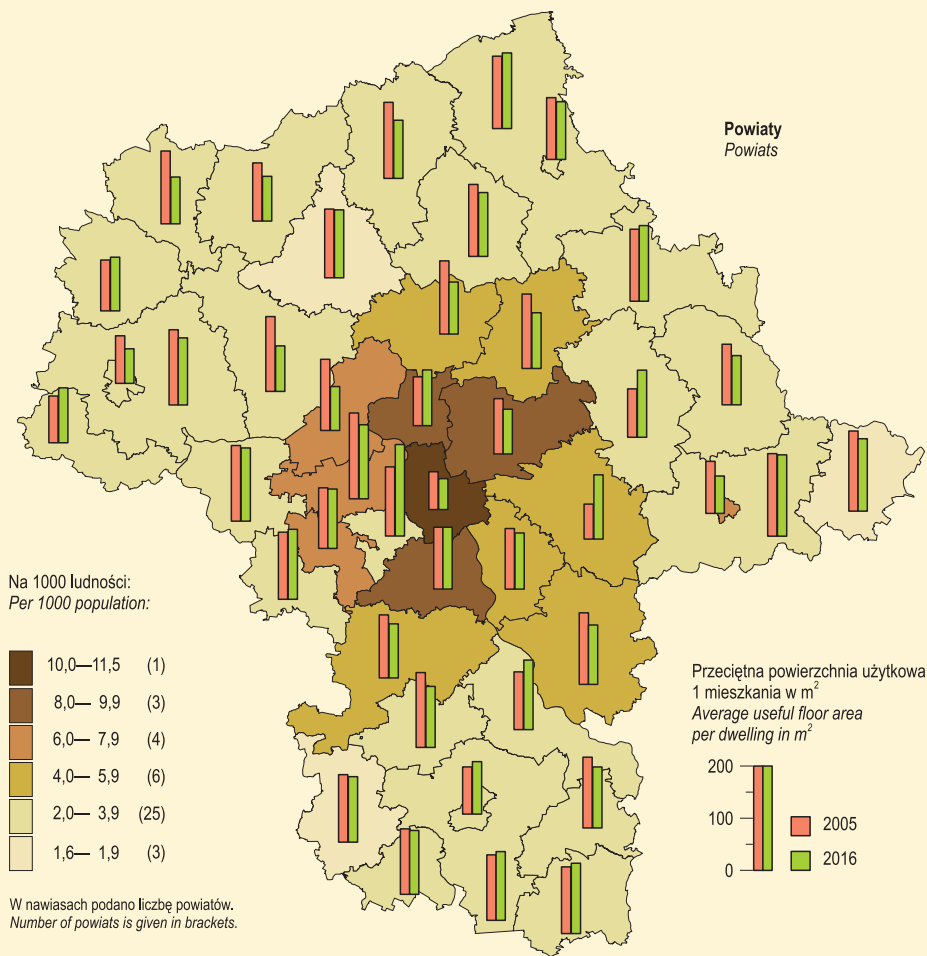
TABL. 8 (45). MIESZKANIA ODDANE DO UŻYTKOWANIA W 2016 R. (cd.)
 DWELLINGS COMPLETED IN 2016 (cont.)

WYSZCZEGÓLNIENIE SPECIFICATION	Mieszkania Dwellings		Izby Rooms	Powierzchnia użytkowa w m ² Useful floor area in m ²	
	ogółem total	w tym w budynkach indywidualnych of which in private buildings		mieszkań of dwellings	przeciętna 1 mieszkania average per dwelling
PODREGION (SUBREGION)					
PŁOCKI (dok.) (cont.)					
Powiat płocki (dok.) (cont.)					
Gminy wiejskie: <i>Rural gminas:</i>					
Bielsk	17	17	87	2049	120,5
Bodzanów	25	25	110	3461	138,4
Brudzeń Duży	41	41	194	4846	118,2
Bulkowo	14	14	67	1999	142,8
Łąck	28	28	131	3443	123,0
Mała Wieś	11	11	52	1031	93,7
Nowy Duninów	16	16	77	1969	123,1
Radzanowo	44	43	222	6138	139,5
Ślubice	13	13	59	1689	129,9
Ślupno	87	77	443	12153	139,7
Stara Biała	56	56	285	7666	136,9
Staroźreby	10	10	49	1348	134,8
Powiat sierpecki	117	84	461	12098	103,4
Gmina miejska: <i>Urban gmina:</i>					
Sierpc	56	23	185	4785	85,4
Gminy wiejskie: <i>Rural gminas:</i>					
Gozdowo	11	11	48	1238	112,5
Mochowo	11	11	44	1075	97,7
Rościszewo	4	4	22	653	163,3
Sierpc	16	16	74	2158	134,9
Szczutowo	12	12	55	1378	114,8
Zawidz	7	7	33	811	115,9
Miasto na prawach powiatu (City with powiat status)					
Płock	476	160	1507	31517	66,2
PODREGION (SUBREGION)					
SIEDLECKI	1069	847	4860	112403	105,1
Powiat łosicki	50	50	273	6947	138,9
Gmina miejsko-wiejska: <i>Urban-rural gmina:</i>					
Łosice	28	28	150	3760	134,3
w tym miasto <i>of which city.....</i>	21	21	104	2590	123,3
Gminy wiejskie: <i>Rural gminas:</i>					
Huszlew	6	6	36	1038	173,0
Olszanka	2	2	12	336	168,0
Platerów	4	4	24	575	143,8
Sarnaki	5	5	22	501	100,2
Stara Kornica	5	5	29	737	147,4
Powiat siedlecki	234	234	1367	36484	155,9
Gmina miejsko-wiejska: <i>Urban-rural gmina:</i>					
Mordy	9	9	48	1032	114,7
w tym miasto <i>of which city.....</i>	2	2	8	145	72,5

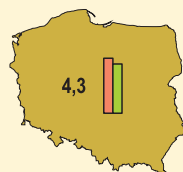
TABL. 8 (45). MIESZKANIA ODDANE DO UŻYTKOWANIA W 2016 R. (dok.)
DWELLINGS COMPLETED IN 2016 (cont.)

WYSZCZEGÓLNIENIE SPECIFICATION	Mieszkania Dwellings		Izby Rooms	Powierzchnia użytkowa w m ² Useful floor area in m ²	
	ogółem total	w tym w budynkach indywidualnych of which in private buildings		mieszkań of dwellings	przeciętna 1 mieszkania average per dwelling
PODREGION (SUBREGION)					
SIEDLECKI (dok.) (cont.)					
Powiat siedlecki (dok.) (cont.)					
Gminy wiejskie: <i>Rural gminas:</i>					
Domanice	4	4	28	623	155,8
Korczew	3	3	16	326	108,7
Kotuń	26	26	143	3357	129,1
Mokobody	15	15	77	2040	136,0
Paprotnia	2	2	11	252	126,0
Przesmyki	5	5	29	605	121,0
Siedlce	89	89	534	15353	172,5
Skórzec	29	29	179	4849	167,2
Suchożebry	11	11	62	1782	162,0
Wiśniew	13	13	80	2022	155,5
Wodynie	6	6	35	923	153,8
Zbuczyn	22	22	125	3320	150,9
Powiat sokołowski	149	65	652	14046	94,3
Gmina miejska: <i>Urban gmina:</i>					
Sokołów Podlaski	113	29	446	8678	76,8
Gmina miejsko-wiejska: <i>Urban-rural gmina:</i>					
Kosów Lacki	6	6	32	723	120,5
w tym miasto <i>of which city</i>	2	2	12	260	130,0
Gminy wiejskie: <i>Rural gminas:</i>					
Bielany	2	2	9	369	184,5
Ceranów	5	5	32	801	160,2
Jabłonna Lacka	3	3	16	365	121,7
Repki	2	2	11	298	149,0
Sabnie	2	2	9	263	131,5
Sokołów Podlaski	13	13	81	2181	167,8
Sterdyń	3	3	16	368	122,7
Powiat węgrowski	163	147	881	20924	128,4
Gmina miejska: <i>Urban gmina:</i>					
Węgrów	48	32	235	5679	118,3
Gmina miejsko-wiejska: <i>Urban-rural gmina:</i>					
Łochów	43	43	238	5497	127,8
w tym miasto <i>of which city</i>	15	15	94	2233	148,9
Gminy wiejskie: <i>Rural gminas:</i>					
Grębków	8	8	50	1081	135,1
Korytnica	5	5	26	636	127,2
Liw	17	17	96	2428	142,8
Miedzna	10	10	50	1197	119,7
Sadowne	18	18	105	2525	140,3
Stoczek	9	9	53	1226	136,2
Wierzbo	5	5	28	655	131,0
Miasto na prawach powiatu (City with powiat status)					
Siedlce	473	351	1687	34002	71,9

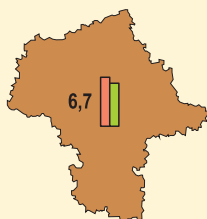
MIESZKANIA ODDANE DO UŻYTKOWANIA W 2016 R.
DWELLINGS COMPLETED IN 2016



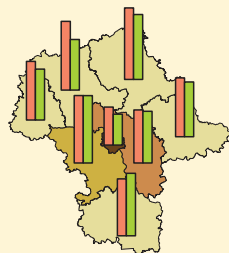
Polska
Poland



Województwo
Voivodship

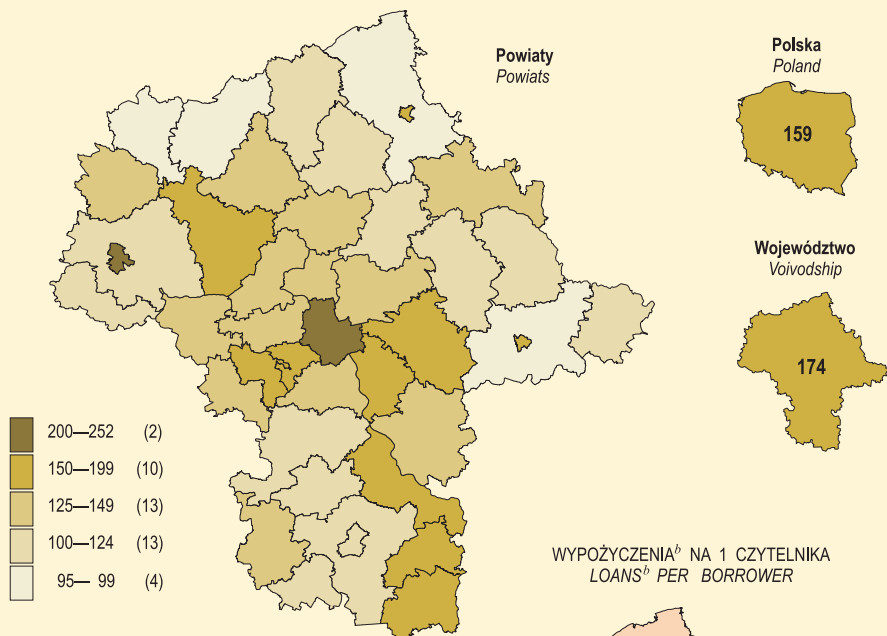


Podregiony
Subregions

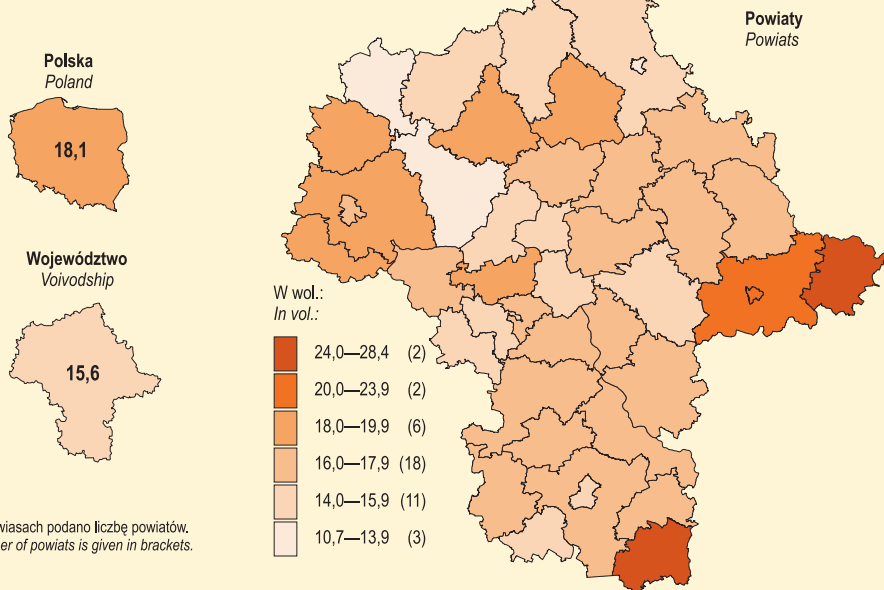


BIBLIOTEKI PUBLICZNE^a W 2016 R.
PUBLIC LIBRARIES^a IN 2016

CZYTELNICY^b NA 1000 LUDNOŚCI
BORROWERS^b PER 1000 POPULATION



WYPOŻYCZENIA^b NA 1 CZYTELNIKA
LOANS^b PER BORROWER



W nawiasach podano liczbę powiatów.
Number of powiats is given in brackets.

^a Łącznie z filiami i punktami bibliotecznymi. ^b W ciągu roku.
^a Including branches and library service points. ^b During the year.

TABL. 9 (46). MIESZKANIA ODDANE DO UŻYTKOWANIA W BUDYNKACH INDYWIDUALNYCH W 2016 R.
DWELLINGS COMPLETED IN PRIVATE BUILDINGS IN 2016

WYSZCZEGÓLNIENIE SPECIFICATION	Mieszkania Dwellings	Izby Rooms	Powierzchnia użytkowa w m ² Useful floor area in m ²		WYSZCZEGÓLNIENIE SPECIFICATION	Mieszkania Dwellings	Izby Rooms	Powierzchnia użytkowa w m ² Useful floor area in m ²	
			mieszkań of dwellings	przeciętna 1 miesz- kania average per dwellings				mieszkań of dwellings	przeciętna 1 miesz- kania average per dwellings
WOJEWÓDZTWO <i>VOIVODSHIP</i>	11372	59437	1574293	138,4	Podregion (Subregion) warszawski wschodni	2733	14069	372643	136,3
Podregion (Subregion) ciechanowski	746	3741	84884	113,8	<i>Powiaty: Powiats:</i>				
<i>Powiaty: Powiats:</i>					garwoliński	304	1702	43542	143,2
ciechanowski	170	870	21953	129,1	legionowski	516	2828	73863	143,1
mławski	157	760	16019	102,0	miński	476	2500	67694	142,2
płoński	183	987	20889	114,1	nowodworski	292	1309	32714	112,0
pułtowski	196	869	20179	103,0	otwocki	358	1851	53392	149,1
żuromiński	40	255	5844	146,1	wolomiński	787	3879	101438	128,9
Podregion (Subregion) ostrolęcki	963	5380	135090	140,3	Podregion (Subregion) warszawski zachodni	2791	15821	450205	161,3
<i>Powiaty: Powiats:</i>					<i>Powiaty: Powiats:</i>				
makowski	87	502	12327	141,7	grodziski	430	2283	65236	151,7
ostrolęcki	326	1938	47350	145,2	grójceki	327	1603	42036	128,6
ostrowski	144	802	20851	144,8	piaseczyński	594	3536	103772	174,7
przasnyski	89	513	13567	152,4	pruskowski	487	2874	87473	179,6
wyszakowski	262	1293	32144	122,7	sochaczewski	198	1112	28300	142,9
<i>Miasto na prawach powiatu: City with powiat status:</i>					warszawski zachodni	555	3315	95159	171,5
Ostrolęka	55	332	8851	160,9	żyrardowski	200	1098	28229	141,1
Podregion (Subregion) radomski	1410	7551	183627	130,2	Podregion (Subregion) plocki	749	3570	90381	120,7
<i>Powiaty: Powiats:</i>					<i>Powiaty: Powiats:</i>				
białobrzezki	98	491	11613	118,5	gostyniński	101	520	11185	110,7
kozienicki	140	766	18710	133,6	plocki	404	1990	54081	133,9
lipski	78	461	10547	135,2	sierpecki	84	395	10591	126,1
przysuski	81	469	10179	125,7	<i>Miasto na prawach powiatu: City with powiat status:</i>				
radomski	543	2954	71435	131,6	Plock	160	665	14524	90,8
szydlowiecki	105	573	12843	122,3	Podregion (Subregion) siedlecki	847	4204	100839	119,1
zwolencki	101	523	12009	118,9	<i>Powiaty: Powiats:</i>				
<i>Miasto na prawach powiatu: City with powiat status:</i>					łosicki	50	273	6947	138,9
Radom	264	1314	36291	137,5	siedlecki	234	1367	36484	155,9
Podregion (Subregion) m.st. Warszawa	1133	5101	156624	138,2	sokolowski	65	374	9941	152,9
<i>Miasto na prawach powiatu: City with powiat status:</i>					węgrowski	147	825	20017	136,2
m.st. Warszawa	1133	5101	156624	138,2	<i>Miasto na prawach powiatu: City with powiat status:</i>				
					Siedlce	351	1365	27450	78,2

TABL. 10 (47). WYBRANE WSKAŹNIKI W ZAKRESIE MIESZKAŃ ODDANYCH DO UŻYTKOWANIA W 2016 R.
 SELECTED INDICES OF DWELLINGS COMPLETED IN 2016

WYSZCZEGÓLNIENIE SPECIFICATION	Mieszkania Dwellings		Izby na 1000 ludności Rooms per 1000 population	Przeciętna powierzchnia użytkowa 1 mieszkania w m ² Average useful floor area per dwelling in m ²	
	na 1000 ludności per 1000 population	na 1000 zawartych mażeństw per 1000 marriages contracted		ogółem total	w budynkach indywidualnych in private buildings
WOJEWÓDZTWO <i>VOIVODSHIP</i>	6,73	1350	23,43	82,5	138,4
Podregion (Subregion) ciechanowski	3,02	586	13,19	97,1	113,8
Powiaty: <i>Powiats:</i>					
ciechanowski	1,89	333	9,73	130,7	129,1
mławski	3,23	617	13,24	85,9	102,0
pioński	3,52	728	14,76	87,6	114,1
pultuski	4,05	882	17,62	100,3	103,0
żuromiński	2,78	529	11,71	89,6	146,1
Podregion (Subregion) ostrolęcki	3,02	571	15,42	124,6	140,3
Powiaty: <i>Powiats:</i>					
makowski	2,33	416	12,17	122,7	141,7
ostrolęcki	3,68	688	21,89	145,2	145,2
ostrowski	1,95	404	10,88	144,8	144,8
przasnyski	2,58	472	11,94	111,8	152,4
wyszkowski	4,75	856	20,99	106,9	122,7
Miasto na prawach powiatu: <i>City with powiat status:</i>					
Ostrołęka	2,04	405	9,39	110,5	160,9
Podregion (Subregion) radomski	2,68	530	13,48	119,9	130,2
Powiaty: <i>Powiats:</i>					
białobrzegi	2,98	478	14,84	117,3	118,5
koziński	2,29	449	12,53	133,6	133,6
lipski	2,24	431	13,21	135,2	135,2
przysuski	1,93	318	11,20	125,3	125,7
radomski	3,59	717	19,50	131,6	131,6
sztydlowiecki	2,61	515	14,27	122,3	122,3
zwoleniński	2,81	599	14,39	117,4	118,9
Miasto na prawach powiatu: <i>City with powiat status:</i>					
Radom	2,31	490	9,50	100,5	137,5
Podregion (Subregion) m.st. Warszawa	11,50	2304	30,68	59,3	138,2
Miasto na prawach powiatu: <i>City with powiat status:</i>					
m.st. Warszawa	11,50	2304	30,68	59,3	138,2

TABL. 10 (47). WYBRANE WSKAŹNIKI W ZAKRESIE MIESZKAŃ ODDANYCH DO UŻYTKOWANIA W 2016 R. (dok.)
 SELECTED INDICES OF DWELLINGS COMPLETED IN 2016 (cont.)

WYSZCZEGÓLNIENIE SPECIFICATION	Mieszkania Dwellings		Izby na 1000 ludności Rooms per 1000 population	Przeciętna powierzchnia użytkowa 1 mieszkania w m ² Average useful floor area per dwelling in m ²	
	na 1000 ludności per 1000 population	na 1000 zawartych małżeństw per 1000 marriages contracted		ogółem total	w budynkach indywidualnych in private buildings
Podregion (Subregion) warszawski wschodni....	6,54	1322	26,63	99,2	136,3
Powiaty: Powiats:					
garwoliński	4,04	685	19,26	113,9	143,2
legionowski	8,46	1896	36,88	106,9	143,1
miński	4,21	856	19,42	123,6	142,2
nowodworski	7,27	1544	25,76	84,5	112,0
otwocki.....	5,44	1167	21,63	107,9	149,1
wolomiński	8,58	1723	32,59	85,8	128,9
Podregion (Subregion) warszawski zachodni....	5,65	1218	27,19	129,3	161,3
Powiaty: Powiats:					
grodziski.....	7,90	1661	34,66	114,3	151,7
grójceki	5,04	1029	21,81	103,5	128,6
piaseczyński	8,53	1871	37,88	118,9	174,7
pruszkowski	3,48	770	20,21	175,2	179,6
sochaczewski.....	2,38	522	13,18	140,5	142,9
warszawski zachodni	7,27	1575	37,64	141,8	171,5
żyrardowski.....	2,85	599	14,98	134,5	141,1
Podregion (Subregion) płocki	3,42	698	13,95	97,7	120,7
Powiaty: Powiats:					
gostyniński	2,35	472	11,60	105,5	110,7
płocki	3,90	786	19,10	128,9	133,9
sierpecki.....	2,22	488	8,74	103,4	126,1
Miasto na prawach powiatu: City with powiat status:					
Płock.....	3,92	788	12,41	66,2	90,8
Podregion (Subregion) siedlecki.....	3,43	648	15,58	105,1	119,1
Powiaty: Powiats:					
łosicki	1,58	296	8,63	138,9	138,9
siedlecki	2,87	515	16,78	155,9	155,9
sokolowski	2,71	527	11,86	94,3	152,9
węgrowski	2,44	441	13,17	128,4	136,2
Miasto na prawach powiatu: City with powiat status:					
Siedlce.....	6,14	1268	21,89	71,9	78,2

TABL. 11 (48). MIESZKANIA ODDANE DO UŻYTKOWANIA WEDŁUG FORM BUDOWNICTWA W 2016 R.
 DWELLINGS COMPLETED BY FORMS CONSTRUCTION IN 2016

WYSZCZEGÓLNIENIE SPECIFICATION	Mieszkania Dwellings				Powierzchnia użytkowa mieszkań w m ² Useful floor area in m ²			
	ogółem total	w tym budownictwo of which construction			ogółem total	w tym budownictwo of which construction		
		indywidualne private	przeznaczone na sprzedaż lub wynajem for sale or rent	spółdzielcze cooperative		indywidualne private	przeznaczone na sprzedaż lub wynajem for sale or rent	spółdzielcze cooperative
WOJEWÓDZTWO	36049	11372	23344	737	2975755	1574293	1334327	41932
<i>VOIVODSHIP</i>								
Podregion (Subregion) ciechanowski	1038	746	291	—	100765	84884	15488	—
<i>Powiaty: Powiats:</i>								
ciechanowski	171	170	—	—	22346	21953	—	—
mławski	238	157	81	—	20448	16019	4429	—
pioński	310	183	127	—	27143	20889	6254	—
pultuski	209	196	13	—	20971	20179	792	—
żuromiński	110	40	70	—	9857	5844	4013	—
Podregion (Subregion) ostrolęcki	1172	963	93	48	145994	135090	6216	2131
<i>Powiaty: Powiats:</i>								
makowski	107	87	—	—	13131	12327	—	—
ostrolęcki	326	326	—	—	47350	47350	—	—
ostrowski	144	144	—	—	20851	20851	—	—
przasnyski	137	89	—	—	15320	13567	—	—
wyszkowski	351	262	41	48	37522	32144	3247	2131
<i>Miasto na prawach powiatu:</i> <i>City with powiat status:</i>								
Ostrolęka	107	55	52	—	11820	8851	2969	—
Podregion (Subregion) radomski	1650	1410	110	127	197796	183627	6462	7529
<i>Powiaty: Powiats:</i>								
białobrzeski	100	98	—	2	11730	11613	—	117
kozienicki	140	140	—	—	18710	18710	—	—
lipski	78	78	—	—	10547	10547	—	—
przysuski	82	81	—	—	10275	10179	—	—
radomski	543	543	—	—	71435	71435	—	—
szydlowiecki	105	105	—	—	12843	12843	—	—
zwoleński	103	101	—	—	12091	12009	—	—
<i>Miasto na prawach powiatu:</i> <i>City with powiat status:</i>								
Radom	499	264	110	125	50165	36291	6462	7412
Podregion (Subregion) m.st. Warszawa	20119	1133	18400	301	1192512	156624	1004876	19421
<i>Miasto na prawach powiatu:</i> <i>City with powiat status:</i>								
m.st. Warszawa	20119	1133	18400	301	1192512	156624	1004876	19421

TABL. 11 (48). MIESZKANIA ODDANE DO UŻYTKOWANIA WEDŁUG FORM BUDOWNICTWA W 2016 R. (dok.)
 DWELLINGS COMPLETED BY FORMS CONSTRUCTION IN 2016 (cont.)

WYSZCZEGÓLNIENIE SPECIFICATION	Mieszkania Dwellings				Powierzchnia użytkowa mieszkań w m ² Useful floor area in m ²			
	ogółem total	w tym budownictwo of which construction			ogółem total	w tym budownictwo of which construction		
		indywidualne private	przeznaczone na sprzedaż lub wynajem for sale or rent	spółdzielcze cooperative		indywidualne private	przeznaczone na sprzedaż lub wynajem for sale or rent	spółdzielcze cooperative
Podregion (Subregion) warszawski wschodni....	5318	2733	2499	20	527318	372643	151283	812
Powiaty: Powiats:								
garwoliński	439	304	123	—	50022	43542	6200	—
legionowski	963	516	408	—	102970	73863	27426	—
miński	640	476	143	20	79121	67694	10437	812
nowodorski	573	292	267	—	48445	32714	15290	—
otwocki	671	358	313	—	72410	53392	19018	—
włomiński	2032	787	1245	—	174350	101438	72912	—
Podregion (Subregion) warszawski zachodni....	4549	2791	1529	103	588149	450205	127231	4639
Powiaty: Powiats:								
grodziski.....	721	430	124	103	82425	65236	10139	4639
grójceki	497	327	170	—	51456	42036	9420	—
piaseczyński	1523	594	929	—	181065	103772	77293	—
pruszkowski	561	487	73	—	98270	87473	10448	—
sochaczewski.....	203	198	—	—	28513	28300	—	—
warszawski zachodni	827	555	216	—	117240	95159	18980	—
żyrardowski.....	217	200	17	—	29180	28229	951	—
Podregion (Subregion) płocki	1134	749	217	122	110818	90381	12268	6493
Powiaty: Powiats:								
gostyński	108	101	—	—	11393	11185	—	—
płocki	433	404	29	—	55810	54081	1729	—
sierpecki.....	117	84	—	33	12098	10591	—	1507
Miasto na prawach powiatu: City with powiat status:								
Płock.....	476	160	188	89	31517	14524	10539	4986
Podregion (Subregion) siedlecki.....	1069	847	205	16	112403	100839	10503	907
Powiaty: Powiats:								
łosicki.....	50	50	—	—	6947	6947	—	—
siedlecki	234	234	—	—	36484	36484	—	—
sokolowski	149	65	83	—	14046	9941	3951	—
węgrowski	163	147	—	16	20924	20017	—	907
Miasto na prawach powiatu: City with powiat status:								
Siedlce.....	473	351	122	—	34002	27450	6552	—

Uwagi ogólne

1. System edukacji w Polsce funkcjonuje zgodnie z ustawą z dnia 7 IX 1991 r. o systemie oświaty (tekst jednolity: Dz.U. z 2016 r. poz. 1943, z późn. zm.) oraz ustawą z dnia 27 VII 2005 r. — Prawo o szkolnictwie wyższym (tekst jednolity: Dz.U. z 2016 r. poz. 1842, z późn. zm.).

2. Prezentowane dane obejmują:

- 1) placówki wychowania przedszkolnego, tj. przedszkola (łącznie ze specjalnymi), oddziały przedszkolne w szkołach podstawowych oraz od roku szkolnego 2008/09 — zespoły wychowania przedszkolnego i punkty przedszkolne; od roku szkolnego 2004/05 dzieci 6-letnie są objęte obowiązkiem odbycia rocznego przygotowania przedszkolnego w placówkach wychowania przedszkolnego, z wyjątkiem lat szkolnych 2011/12—2015/16, w których dotyczyło to dzieci 5-letnich;
- 2) szkoły dla dzieci i młodzieży oraz dla dorosłych:
 - od roku szkolnego 1999/2000 6-letnie szkoły podstawowe oraz 3-letnie gimnazja, w których nauka jest obowiązkowa; w latach szkolnych 2009/10—2013/14 oraz w roku szkolnym 2016/17 dzieci 6-letnie na wniosek rodziców mogą rozpocząć naukę w I klasie szkoły podstawowej; w roku szkolnym 2014/15 obowiązkiem szkolnym zostały objęte dzieci 6-letnie urodzone w pierwszej połowie 2008 r., a w roku szkolnym 2015/16 dzieci 6-letnie urodzone w 2009 r. oraz dzieci 7-letnie urodzone w drugiej połowie 2008 r. Dzieci urodzone w 2009 r., które w roku szkolnym 2015/16 rozpoczęły naukę w I klasie szkoły podstawowej, w roku szkolnym 2016/17 mogą kontynuować naukę w I klasie; w roku szkolnym 2016/17 przywrócono obowiązek szkolny dla dzieci 7-letnich,
 - od roku szkolnego 2002/03 szkoły ponadgimnazjalne (patrz ust. 5, pkt. 3)—7) na str. 267 oraz ust. 6 na str. 267 i ust. 8, pkt. 3) i 4) na str. 267);
- 3) szkoły policealne.

3. Dane obejmują szkoły i placówki prowadzone przez jednostki administracji centralnej (rządowej), jednostki samorządu terytorialnego (gminy, powiaty i województwa) oraz inne osoby prawne i fizyczne.

4. Szkoły i placówki mogą być publiczne, niepubliczne oraz niepubliczne o uprawnieniach szkół publicznych. Szkoła niepubliczna może uzyskać uprawnienia szkoły publicznej, jeżeli realizuje minimum programowe oraz stosuje zasady klasyfikowania i promowania uczniów ustalone przez Ministra Edukacji Narodowej, umożliwiające

General notes

1. *The educational system in Poland functions according to the Education System Law dated 7 IX 1991 (unified text: Journal of Laws 2016 item 1943, with later amendments) and the Higher Education Law dated 27 VII 2005 (unified text: Journal of Laws 2016 item 1842, with later amendments).*

2. *The presented data include:*

- 1) *pre-primary education establishments i.e. nursery schools (including special nursery schools), pre-primary sections of primary schools and since the 2008/09 school year pre-primary education groups and pre-primary points; since the 2004/05 school year an obligatory 1 year pre-primary education has been introduced in pre-primary education establishments for children at the age of 6, excluding the 2011/12—2015/16 school years concerned children at the age of 5;*
- 2) *schools for children, youth and adults:*

- *since the 1999/2000 school year 6-year primary schools and 3-year lower secondary schools, where education is obligatory; in the school years 2009/10—2013/14 and in the 2016/17 school year children at the age of 6, at the request of parents, have been allowed to start education in the first class of primary school; in the 2014/15 school year, the first class of primary school has been obligatory for children at the age of 6 born in the first half of 2008 and in the 2015/16 school year for children at the age of 6 born in 2009, and children born in the second half of 2008 (at the age of 7). Children born in 2009, who joined first class of primary education in the 2015/16 school year, are allowed to continue their education in the first class, in the 2016/17 school year; in the 2016/17 school year children at the age of 7 have been subjected to obligatory education,*

- *since the 2002/03 school year, upper secondary schools (see item 5, points 3)—7) on page 267 and item 6 on page 267 and item 8, points 3) and 4) on page 267);*

3) *post-secondary schools.*

3. *Data include schools and establishments managed by central (government) administration units and local government units (gminas, powiats and voivodships) as well as by other legal and private persons.*

4. *Schools and establishments can be public, non-public and non-public with the competence of a public school. A non-public school can obtain the competence of a public school, if it implements the minimum programme as well as*

uzyskanie świadectw lub dyplomów państwowych. Jednostki administracji centralnej (rządowej) i jednostki samorządu terytorialnego mogą prowadzić tylko szkoły publiczne. Szkoły podstawowe i gimnazja mogą być tylko publiczne lub niepubliczne o uprawnieniach szkół publicznych.

5. Szkoły dla dzieci i młodzieży (łącznie ze specjalnymi) obejmują:

- 1) szkoły podstawowe, w tym szkoły sportowe i mistrzostwa sportowego (bez szkół specjalnych), szkoły filialne (bez szkół specjalnych), szkoły artystyczne niedające uprawnień zawodowych (bez szkół specjalnych), realizujące jednocześnie program szkoły podstawowej;
- 2) gimnazja, w tym szkoły sportowe i mistrzostwa sportowego (bez szkół specjalnych);
- 3) 3-letnie szkoły specjalne przysposabiające do pracy;
- 4) 2—3-letnie zasadnicze szkoły zawodowe;
- 5) 3-letnie licea ogólnokształcące, w tym szkoły sportowe i mistrzostwa sportowego (bez szkół specjalnych);
- 6) 4-letnie technika;
- 7) ogólnokształcące szkoły artystyczne dające uprawnienia zawodowe (bez szkół specjalnych), które prezentuje się z wyłączeniem szkół realizujących wyłącznie kształcenie artystyczne.

6. W roku szkolnym 2012/13 zakończono nabór do niektórych typów szkół ponadgimnazjalnych funkcjonujących w latach szkolnych:

- 2002/03—2013/14 — 3-letnich liceów profilowanych,
- 2004/05—2013/14 — 2-letnich uzupełniających liceów ogólnokształcących i 3-letnich techników uzupełniających dla absolwentów zasadniczych szkół zawodowych.

7. Szkoły policealne — kształcące w formie dziennej, wieczorowej, zaocznej i stacjonarnej — obejmują:

- 1) szkoły policealne (1-, 1,5- lub 2-letnie), łącznie ze szkołami specjalnymi;
- 2) kolegia pracowników służb społecznych (3-letnie) — od roku szkolnego 2005/06;
- 3) funkcjonujące w latach szkolnych:
 - 1990/91—2015/16 nauczycielskie kolegia języków obcych (3-letnie),
 - 1991/92—2015/16 kolegia nauczycielskie (3-letnie), w których absolwentom nie nadawano tytułu licencjata.

8. Szkoły dla dorosłych — kształcące w formie stacjonarnej, zaocznej i na odległość — obejmują:

- 1) szkoły podstawowe dla dorosłych;
- 2) gimnazja dla dorosłych;
- 3) 3-letnie licea ogólnokształcące dla dorosłych;
- 4) funkcjonujące w latach szkolnych:
 - 2002/03—2014/15 — 2—3-letnie zasadnicze szkoły zawodowe dla dorosłych oraz 3-letnie licea profilowane dla dorosłych,
 - 2004/05—2013/14 — 2-letnie uzupełniające licea ogólnokształcące dla dorosłych dla absolwentów zasadniczych szkół zawodowych,

applies the principles of classifying and promoting pupils and students as established by the Minister of National Education, allowing students to obtain state certificates or diplomas. Central (government) administration units and local government units can administer public schools only. Primary schools and lower secondary schools can be public schools, or non-public schools with the competence of public schools only.

5. Schools for children and youth (including special schools) include:

- 1) primary schools, of which sports schools and athletic schools (excluding special schools), branch schools (excluding special schools), art schools not leading to professional certification (excluding special schools) simultaneously conducting a primary school programme;
- 2) lower secondary schools, of which sports schools and athletic schools (excluding special schools);
- 3) 3-year special job-training schools;
- 4) 2—3-year basic vocational schools;
- 5) 3-year general secondary schools, of which sports schools and athletic schools (excluding special schools);
- 6) 4-year technical secondary schools;
- 7) general art schools leading to professional certification (excluding special schools), excluding schools providing art education only.

6. *Since the 2012/13 school year recruitment has been terminated in some types of upper secondary schools, which were functioning in the period of:*

- 2002/03—2013/14 — 3-year specialized secondary schools,
- 2004/05—2013/14 — 2-year supplementary general secondary schools and 3-year supplementary technical secondary schools for graduates of basic vocational schools.

7. Post-secondary schools — educating in day, evening and weekend form — include:

- 1) post-secondary schools (1-, 1,5- or 2-year), including special schools;
- 2) colleges of social work (3-year) — since the 2005/06 school year;
- 3) functioning in school years:
 - 1990/91—2015/16 foreign language teacher training colleges (3-year),
 - 1991/92—2015/16 teacher training colleges (3-year), in which graduates did not receive the title of licentiate.

8. Schools for adults — educating in full-time, in weekend and in distance from — include:

- 1) primary schools for adults;
- 2) lower secondary schools for adults;
- 3) 3-year general secondary schools for adults;
- 4) functioning in the school years:
 - 2002/03—2014/15 — 2—3-year basic vocational schools for adults and 3-year specialized secondary schools for adults,

- 2004/05—2015/16 — 3-letnie technika uzupełniająca dla dorosłych na podbudowie programowej zasadniczej szkoły zawodowej,
- do roku szkolnego 2015/16 — 4-letnie technika dla dorosłych.

9. Szkoły specjalne organizowane są dla dzieci i młodzieży ze specjalnymi potrzebami edukacyjnymi, w tym dla młodzieży niepełnosprawnej. Kształcenie może być realizowane w systemie szkolnym lub w formie indywidualnej. Kształcenie specjalne odbywa się w szkołach ogólnodostępnych (w których tworzone są oddziały specjalne lub klasy integracyjne i ogólnodostępne), w funkcjonujących samodzielnie szkołach specjalnych oraz w specjalnych ośrodkach szkolno-wychowawczych, innych placówkach oświatowo-wychowawczych lub w placówkach wykonujących działalność leczniczą (łącznie z zakładami lecznictwa uzdrowiskowego).

10. Placówki wychowania przedszkolnego są to placówki opiekuńczo-wychowawcze, przeznaczone dla dzieci w wieku od lat 3 do rozpoczęcia przez nie nauki w szkole podstawowej, zapewniające dzieciom opiekę oraz mające na celu przygotowanie ich do nauki w szkole.

11. Dane dotyczące wychowania przedszkolnego oraz szkół podano według stanu na początku roku szkolnego; dane o absolwentach — na koniec roku szkolnego.

12. Prezentowane informacje opracowano na podstawie systemu informacji oświatowej administrowanego przez Ministerstwo Edukacji Narodowej.

- 2004/05—2013/14 — 2-year supplementary general secondary schools for adults for graduates of basic vocational school,
- 2004/05—2015/16 — 3-year supplementary technical schools for adults based on the programme of basic vocational school,
- until 2015/16 — 4-year technical secondary schools for adults.

9. Special schools are organized for disabled children and youth with special educational needs. Education may be conducted within the school system or individually. Special education occurs in special schools operating independently, in mainstream schools (in which special or integrational and mainstream sections are established) as well as in special educational centres, other educational institutions or in the units performing health care activities (including health resorts treatment).

10. Pre-primary education establishments are care and educational centres designated for children 3 of age until beginning education in primary school secured children for care and aimed at preparation to education in school.

11. Data regarding pre-primary education as well as schools, concern the beginning of the school year; data concerning graduates — the end of the school year.

12. Presented information is completed on the basis of the Educational Information System administered by the Ministry of National Education.

TABL. 1 (49). SZKOŁY PODSTAWOWE DLA DZIECI I MŁODZIEŻY W ROKU SZKOLNYM 2016/17
 PRIMARY SCHOOLS FOR CHILDREN AND YOUTH IN 2016/17 SCHOOL YEAR

WYSZCZEGÓLNIENIE SPECIFICATION	Szkoły Schools	Oddziały Sections	Uczniowie Pupils			Absolwenci ^a	Graduates ^a
			ogółem total	z ogółem of total		ogółem total	w tym kobiety of which females
				kobiety females	I klasa 1st grade		
WOJEWÓDZTWO..... <i>VOIVODSHIP</i>	1771	19370	347074	169125	35217	51598	25562
PODREGION (SUBREGION)							
CIECHANOWSKI	158	1309	21123	10230	1790	3347	1664
Powiat ciechanowski.....	32	309	5264	2544	391	863	430
Gmina miejska: <i>Urban gmina:</i>							
Ciechanów	8	136	2817	1332	206	430	211
Gmina miejsko-wiejska: <i>Urban-rural gmina:</i>							
Glinojec	4	31	483	236	30	79	36
w tym miasto <i>of which city</i>	1	20	379	187	24	57	28
Gminy wiejskie: <i>Rural gminas:</i>							
Ciechanów	3	19	210	117	23	28	12
Golymin-Ośrodek	2	16	236	130	21	36	22
Grudusk	2	15	210	105	15	36	19
Ojrzeń	3	19	270	127	26	47	21
Opinogóra Górna	3	21	292	125	25	62	38
Regimin	3	23	304	146	18	59	28
Sońsk	4	29	442	226	27	86	43
Powiat mławski.....	35	284	4484	2218	382	708	354
Gmina miejska: <i>Urban gmina:</i>							
Mława	6	100	2036	999	149	266	139
Gminy wiejskie: <i>Rural gminas:</i>							
Dzierzgowo	2	13	178	84	20	38	19
Lipowiec Kościelny	4	21	255	138	11	44	17
Radzanów	2	16	228	117	18	33	15
Strzegowo	3	27	458	230	53	70	36
Stupsk	4	23	272	150	32	52	23
Szeńsk	3	21	238	125	23	40	16
Szydłowo	3	18	252	124	21	45	26
Wieczfnia Kościelna	4	20	272	116	19	66	34
Wiśniewo	4	25	295	135	36	54	29
Powiat płoński	41	337	5620	2680	579	899	448
Gminy miejskie: <i>Urban gminas:</i>							
Płońsk	5	82	1715	840	168	255	126
Raciąż	1	18	386	191	39	57	31
Gminy wiejskie: <i>Rural gminas:</i>							
Baboszewo	4	34	530	249	66	88	49
Czerwińsk nad Wisłą	5	36	436	200	56	82	44
Dzierżążnia	2	12	201	95	34	43	19
Joniec	3	14	167	72	18	27	11
Naruszewo	5	33	471	213	32	70	32
Nowe Miasto	2	14	251	112	23	32	14
Płońsk	2	15	250	105	26	58	36
Raciąż	4	26	459	239	46	56	27
Sochocin	3	24	337	160	21	57	31
Zaluski	5	29	417	204	50	74	28
Powiat pułtuski	24	196	3379	1611	254	490	263
Gmina miejsko-wiejska: <i>Urban-rural gmina:</i>							
Pułtusk	7	85	1703	820	133	257	141
w tym miasto <i>of which city</i>	4	69	1543	727	119	236	128

^a Z roku szkolnego 2015/16.

^a From 2015/16 school year.

TABL. 1 (49). SZKOŁY PODSTAWOWE DLA DZIECI I MŁODZIEŻY W ROKU SZKOLNYM 2016/17 (cd.)
 PRIMARY SCHOOLS FOR CHILDREN AND YOUTH IN 2016/17 SCHOOL YEAR (cont.)

WYSZCZEGÓLNIENIE <i>SPECIFICATION</i>	Szkoły <i>Schools</i>	Oddziały <i>Sections</i>	Uczniowie <i>Pupils</i>			Absolwenci ^a <i>Graduates^a</i>	
			ogółem <i>total</i>	z ogółem <i>of total</i>		ogółem <i>total</i>	w tym kobiety <i>of which females</i>
				kobiety <i>females</i>	1 klasa <i>1st grade</i>		
PODREGION (SUBREGION)							
CIECHANOWSKI (dok.) (cont.)							
Powiat pułtuski (dok.) (cont.)							
Gminy wiejskie: <i>Rural gminas:</i>							
Gzy	3	18	210	88	28	28	18
Obryte	4	20	256	121	12	46	21
Pokrzywnica	3	17	276	123	12	42	25
Świercze	3	20	284	135	24	35	17
Winnica	2	18	313	149	36	36	19
Zatory	2	18	337	175	9	46	22
Powiat żuromiński	26	183	2376	1177	184	387	169
Gminy miejsko-wiejskie: <i>Urban-rural gminas:</i>							
Bieżeń	2	18	294	143	19	49	25
w tym miasto <i>of which city</i>	1	13	259	131	19	37	19
Żuromin	8	60	853	417	61	145	59
w tym miasto <i>of which city</i>	3	31	621	301	40	110	42
Gminy wiejskie: <i>Rural gminas:</i>							
Kuczbork-Osada	5	32	307	148	24	52	24
Lubowidz	5	32	444	234	47	71	36
Lutocin	4	25	261	121	21	44	19
Siemiątkowo	2	16	217	114	12	26	6
PODREGION (SUBREGION)							
OSTROŁĘCKI	220	1625	24654	11950	2275	3948	1959
Powiat makowski	22	181	2817	1392	189	454	204
Gmina miejska: <i>Urban gmina:</i>							
Maków Mazowiecki	3	50	822	389	67	101	53
Gmina miejsko-wiejska: <i>Urban-rural gmina:</i>							
Różan	2	16	266	141	10	43	20
w tym miasto <i>of which city</i>	1	15	260	138	10	43	20
Gminy wiejskie: <i>Rural gminas:</i>							
Czerwonka	1	6	96	52	—	13	6
Karniewo	3	21	308	157	15	81	38
Krasnosielc	4	28	417	216	20	64	28
Młynarze	1	6	103	48	—	20	8
Płoniawy-Bramura	4	26	304	146	34	49	24
Rzewnie	1	8	144	70	6	22	6
Sypniewo	2	13	200	92	18	33	10
Szelków	1	7	157	81	19	28	11
Powiat ostrołęcki	66	417	5567	2720	540	893	450
Gmina miejsko-wiejska: <i>Urban-rural gmina:</i>							
Myszyniec	10	65	750	362	101	113	46
w tym miasto <i>of which city</i>	1	19	396	202	44	63	27
Gminy wiejskie: <i>Rural gminas:</i>							
Baranowo	6	31	374	168	18	67	34
Czarnia	3	17	216	113	21	31	14
Czerwin	2	17	300	157	16	43	33
Goworowo	4	25	455	207	51	70	34
Kadzidło	8	60	807	391	71	140	73
Lelis	8	39	585	288	69	93	50
Łyse	9	55	593	300	67	98	49
Olszewo-Borki	7	51	649	303	53	99	51
Rzekuń	6	39	552	266	52	87	43
Troszyn	3	19	286	165	21	52	23

a Z roku szkolnego 2015/16.
 a From 2015/16 school year.

TABL. 1 (49). SZKOŁY PODSTAWOWE DLA DZIECI I MŁODZIEŻY W ROKU SZKOLNYM 2016/17 (cd.)
 PRIMARY SCHOOLS FOR CHILDREN AND YOUTH IN 2016/17 SCHOOL YEAR (cont.)

WYSZCZEGÓLNIENIE SPECIFICATION	Szkoły Schools	Oddziały Sections	Uczniowie Pupils			Absolwenci ^a	Graduates ^a
			ogółem total	z ogółem of total		ogółem total	w tym kobiety of which females
				kobiety females	I klasa 1st grade		
PODREGION (SUBREGION)							
OSTROLEŃSKI (dok.) (cont.)							
Powiat ostrowski	47	292	4489	2140	412	734	374
Gmina miejska: <i>Urban gmina:</i>							
Ostrów Mazowiecka	4	61	1438	690	118	235	129
Gmina miejsko-wiejska:							
<i>Urban-rural gmina:</i>							
Brok	2	10	131	64	1	21	11
w tym miasto <i>of which city</i>	1	6	108	52	—	21	11
Gminy wiejskie: <i>Rural gminas:</i>							
Andrzejewo	3	17	229	108	24	45	17
Boguty-Pianki	5	17	176	83	25	25	9
Malkinia Górna	7	52	749	365	86	129	65
Nur	2	10	144	60	11	17	7
Ostrów Mazowiecka	15	69	840	378	66	125	68
Stary Lubotyń	3	16	237	116	21	39	25
Szulborze Wielkie	1	6	88	45	15	17	11
Wąsowo	4	24	243	120	21	37	12
Zaręby Kościelne	1	11	214	111	24	44	20
Powiat przasnyski	30	218	3437	1706	323	579	273
Gmina miejska: <i>Urban gmina:</i>							
Przasnysz	6	59	1284	632	109	214	101
Gmina miejsko-wiejska:							
<i>Urban-rural gmina:</i>							
Chorzele	6	46	699	336	89	115	57
w tym miasto <i>of which city</i>	1	16	306	153	47	55	25
Gminy wiejskie: <i>Rural gminas:</i>							
Czernice Borowe	3	14	200	103	20	41	17
Jednoróżec	5	35	485	241	39	80	39
Krasne	2	14	199	100	16	28	13
Krzynowłoga Mała	3	20	224	118	23	38	20
Przasnysz	5	30	346	176	27	63	26
Powiat wyszkowski	44	336	4974	2375	450	769	393
Gmina miejsko-wiejska:							
<i>Urban-rural gmina:</i>							
Wyszków	14	151	2624	1238	181	385	199
w tym miasto <i>of which city</i>	7	111	2102	1014	128	289	149
Gminy wiejskie: <i>Rural gminas:</i>							
Brańszczyk	9	48	511	268	49	68	34
Długosiodło	5	35	560	282	46	85	46
Rząśnik	6	37	450	204	49	94	49
Somianka	6	36	403	189	56	66	32
Zabrodzie	4	29	426	194	69	71	33
Miasto na prawach powiatu <i>(City with powiat status)</i>							
Ostrołęka	11	181	3370	1617	361	519	265
PODREGION (SUBREGION)							
RADOMSKI	246	2208	36723	17866	3593	5805	2845
Powiat białobrzezki	19	147	2231	1101	185	356	168
Gminy miejsko-wiejskie:							
<i>Urban-rural gminas:</i>							
Białobrzezi	2	34	726	355	53	99	55
w tym miasto <i>of which city</i>	1	27	593	291	38	73	40
Wyśmierzyce	2	14	154	75	8	37	18
w tym miasto <i>of which city</i>	1	8	112	54	5	26	11

^a Z roku szkolnego 2015/16.

^a From 2015/16 school year.

TABL. 1 (49). SZKOŁY PODSTAWOWE DLA DZIECI I MŁODZIEŻY W ROKU SZKOLNYM 2016/17 (cd.)
 PRIMARY SCHOOLS FOR CHILDREN AND YOUTH IN 2016/17 SCHOOL YEAR (cont.)

WYSZCZEGÓLNIENIE <i>SPECIFICATION</i>	Szkoły <i>Schools</i>	Oddziały <i>Sections</i>	Uczniowie <i>Pupils</i>			Absolwenci ^a <i>Graduates^a</i>	
			ogółem <i>total</i>	z ogółem <i>of total</i>		ogółem <i>total</i>	w tym kobiety <i>of which females</i>
				kobiety <i>females</i>	1 klasa <i>1st grade</i>		
PODREGION (SUBREGION)							
RADOMSKI (cd.) (cont.)							
Powiat białobrzegi (dok.) (cont.)							
Gminy wiejskie: <i>Rural gminas:</i>							
Promna	3	18	266	125	31	42	19
Radzanów	3	22	305	161	20	52	25
Stara Błotnica	4	27	385	200	39	59	25
Stromiec	5	32	395	185	34	67	26
Powiat kozienicki.....	29	224	3369	1654	251	574	267
Gmina miejsko-wiejska:							
<i>Urban-rural gmina:</i>							
Kozienice	11	98	1548	766	79	277	126
w tym miasto <i>of which city</i>	2	51	1113	548	54	196	91
Gminy wiejskie: <i>Rural gminas:</i>							
Garbatka-Letnisko	2	18	255	134	14	45	25
Głowaczów	4	28	418	205	54	66	28
Gniewoszków	2	14	218	103	21	28	20
Grabów nad Pilicą.....	2	14	248	107	23	49	22
Magnuszew.....	4	30	453	226	52	68	28
Sieciechów.....	4	22	229	113	8	41	18
Powiat lipski	18	128	1814	910	189	311	149
Gmina miejsko-wiejska:							
<i>Urban-rural gmina:</i>							
Lipisko	5	43	628	305	49	105	54
w tym miasto <i>of which city</i>	1	16	315	149	13	50	29
Gminy wiejskie: <i>Rural gminas:</i>							
Chotcza	2	9	109	55	16	17	12
Ciepielów	2	18	332	181	37	50	23
Rzecznów	2	12	209	106	29	33	14
Siemno	4	28	318	153	34	69	30
Solec nad Wisłą.....	3	18	218	110	24	37	16
Powiat przysuski	22	156	2335	1150	142	425	218
Gmina miejsko-wiejska:							
<i>Urban-rural gmina:</i>							
Przysucha	6	40	652	311	37	116	56
w tym miasto <i>of which city</i>	3	26	476	225	27	63	30
Gminy wiejskie: <i>Rural gminas:</i>							
Borkowice	3	19	212	108	23	42	23
Gielniów	3	18	205	91	21	39	28
Klwów	2	13	220	112	8	39	17
Odrzywół.....	2	12	189	91	14	31	12
Potworów	2	18	292	149	15	61	38
Rusinów	2	19	256	135	7	45	20
Wieniawa	2	17	309	153	17	52	24
Powiat radomski.....	79	617	9630	4665	1011	1528	753
Gmina miejska: <i>Urban gmina:</i>							
Pionki.....	4	52	956	478	79	133	61
Gminy miejsko-wiejskie:							
<i>Urban-rural gminas:</i>							
Ilża	8	57	825	388	84	128	60
w tym miasto <i>of which city</i>	1	20	457	224	37	75	36
Skaryszew	9	63	997	506	73	157	81
w tym miasto <i>of which city</i>	1	17	392	205	24	50	28

^a Z roku szkolnego 2015/16.

^a From 2015/16 school year.

TABL. 1 (49). SZKOŁY PODSTAWOWE DLA DZIECI I MŁODZIEŻY W ROKU SZKOLNYM 2016/17 (cd.)
 PRIMARY SCHOOLS FOR CHILDREN AND YOUTH IN 2016/17 SCHOOL YEAR (cont.)

WYSZCZEGÓLNIENIE SPECIFICATION	Szkoły Schools	Oddziały Sections	Uczniowie Pupils			Absolwenci ^a	Graduates ^a
			ogółem total	z ogółem of total		ogółem total	w tym kobiety of which females
				kobiety females	I klasa 1st grade		
PODREGION (SUBREGION)							
RADOMSKI (dok.) (cont.)							
Powiat radomski (dok.) (cont.)							
Gminy wiejskie: Rural gminas:							
Gózd	6	42	690	325	82	116	62
Jastrzębia	7	45	480	206	61	64	31
Jedlińsk	7	56	918	448	98	165	72
Jedlnia-Letnisko	5	49	811	386	115	123	59
Kowala	5	45	803	382	83	130	64
Pionki	7	44	506	247	45	107	52
Przytyk	3	25	460	238	37	98	58
Wierzbica	6	49	734	364	62	97	46
Wolanów	4	39	623	305	77	88	40
Zakrzew	8	51	827	392	115	122	67
Powiat szydłowiecki	26	170	2307	1136	240	349	160
Gmina miejsko-wiejska:							
Urban-rural gmina:							
Szydłowiec	8	61	1110	550	87	155	64
w tym miasto of which city	4	41	893	443	72	126	54
Gminy wiejskie: Rural gminas:							
Chlewiska	5	31	278	136	34	50	32
Jastrząb	5	29	331	162	36	54	26
Mirów	3	20	247	120	33	42	16
Orońsko	5	29	341	168	50	48	22
Powiat zwolenński	17	134	2198	1027	218	355	187
Gmina miejsko-wiejska:							
Urban-rural gmina:							
Zwoleń	4	48	907	411	91	131	74
w tym miasto of which city	1	30	678	309	58	92	51
Gminy wiejskie: Rural gminas:							
Kazanów	3	20	307	143	17	43	19
Policzna	2	15	263	133	28	51	26
Przyłęk	4	26	374	186	39	78	41
Tczów	4	25	347	154	43	52	27
Miasto na prawach powiatu <i>(City with powiat status)</i>							
Radom	36	632	12839	6223	1357	1907	943
PODREGION (SUBREGION)							
M.ST. WARSZAWA	333	5542	108032	52731	12062	15260	7725
Miasto na prawach powiatu <i>(City with powiat status)</i>							
m.st. Warszawa	333	5542	108032	52731	12062	15260	7725
PODREGION (SUBREGION)							
WARSZAWSKI WSCHODNI	296	3189	59320	29002	6000	8817	4325
Powiat garwoliński	63	484	7470	3598	808	1205	602
Gminy miejskie: Urban gminas:							
Garwolin	5	71	1551	748	136	224	114
Łaskarzew	2	19	300	131	46	61	29
Gminy miejsko-wiejskie:							
Urban-rural gminas:							
Pilawa	4	40	794	373	69	121	59
w tym miasto of which city	1	19	422	189	33	74	27
Żelechów	5	40	508	249	50	90	42
w tym miasto of which city	1	17	349	177	33	55	26

^a Z roku szkolnego 2015/16.
^a From 2015/16 school year.

TABL. 1 (49). SZKOŁY PODSTAWOWE DLA DZIECI I MŁODZIEŻY W ROKU SZKOLNYM 2016/17 (cd.)
 PRIMARY SCHOOLS FOR CHILDREN AND YOUTH IN 2016/17 SCHOOL YEAR (cont.)

WYSZCZEGÓLNIENIE <i>SPECIFICATION</i>	Szkoły <i>Schools</i>	Oddziały <i>Sections</i>	Uczniowie <i>Pupils</i>			Absolwenci ^a <i>Graduates^a</i>	
			ogółem <i>total</i>	z ogółem <i>of total</i>		ogółem <i>total</i>	w tym kobiety <i>of which females</i>
				kobiety <i>females</i>	1 klasa <i>1st grade</i>		
PODREGION (SUBREGION)							
WARSZAWSKI WSCHODNI (cd.) (cont.)							
Powiat garwoliński (dok.) (cont.)							
Gminy wiejskie: <i>Rural gminas:</i>							
Borowie.....	3	23	352	183	30	59	26
Garwolin	7	48	796	409	82	117	52
Górzno.....	4	29	407	185	66	63	34
Łaskarzew.....	5	28	329	172	41	55	24
Maciejowice.....	4	29	447	197	33	87	42
Miastków Kościelny.....	4	22	288	141	21	60	30
Parysów	2	18	282	131	24	49	25
Sobolew.....	7	46	646	307	95	102	54
Trojanów.....	7	44	469	233	72	77	44
Wilga.....	4	27	301	139	43	40	27
Powiat legionowski	28	424	8878	4248	758	1244	606
Gmina miejska: <i>Urban gmina:</i>							
Legionowo	9	190	4143	1977	284	619	292
Gmina miejsko-wiejska: <i>Urban-rural gmina:</i>							
Serock	4	49	1067	504	115	151	78
w tym miasto <i>of which city</i>	1	18	417	192	33	61	33
Gminy wiejskie: <i>Rural gminas:</i>							
Jabłonna.....	4	79	1560	766	150	196	89
Nieporęt.....	6	59	1164	554	124	147	81
Wieliszew.....	5	47	944	447	85	131	66
Powiat miński	58	588	10933	5383	1177	1641	800
Gminy miejskie: <i>Urban gminas:</i>							
Mińsk Mazowiecki.....	6	131	2957	1441	235	444	218
Sulejówek	7	80	1735	890	213	273	126
Gminy miejsko-wiejskie: <i>Urban-rural gminas:</i>							
Halinów.....	5	60	1182	584	143	159	71
w tym miasto <i>of which city</i>	1	29	665	321	86	97	46
Kaluszyn	2	19	354	167	24	65	33
w tym miasto <i>of which city</i>	1	17	345	166	24	65	33
Mrozy.....	4	34	555	271	73	83	46
w tym miasto <i>of which city</i>	1	16	362	186	46	55	30
Gminy wiejskie: <i>Rural gminas:</i>							
Ceglów.....	3	21	340	162	27	50	22
Dębe Wielkie.....	4	37	677	339	95	89	42
Dobre.....	3	26	389	196	32	71	37
Jakubów	4	30	361	187	33	44	23
Łatowicz.....	3	20	361	169	62	57	27
Mińsk Mazowiecki.....	8	64	1043	495	126	160	81
Siennica.....	6	41	484	228	45	83	43
Stanisławów.....	3	25	495	254	69	63	31
Powiat nowodworski	29	297	5146	2538	525	774	376
Gmina miejska: <i>Urban gmina:</i>							
Nowy Dwór Mazowiecki.....	5	99	1926	961	192	326	162

^a Z roku szkolnego 2015/16.
^a From 2015/16 school year.

TABL. 1 (49). SZKOŁY PODSTAWOWE DLA DZIECI I MŁODZIEŻY W ROKU SZKOLNYM 2016/17 (cd.)
 PRIMARY SCHOOLS FOR CHILDREN AND YOUTH IN 2016/17 SCHOOL YEAR (cont.)

WYSZCZEGÓLNIENIE SPECIFICATION	Szkoły Schools	Oddziały Sections	Uczniowie Pupils			Absolwenci ^a Graduates ^a	w tym kobiety of which females
			ogółem total	z ogółem of total			
				kobiety females	I klasa 1st grade	ogółem total	
PODREGION (SUBREGION)							
WARSZAWSKI WSCHODNI (dok.) (cont.)							
Powiat nowodworski (dok.) (cont.)							
Gminy miejsko-wiejskie: Urban-rural gminas:							
Nasielsk	7	72	1316	612	111	184	84
w tym miasto of which city	2	34	705	323	53	109	52
Zakroczym	3	24	335	168	49	52	26
w tym miasto of which city	1	12	226	105	29	37	18
Gminy wiejskie: Rural gminas:							
Czosnów	8	46	641	311	90	90	43
Leoncin	3	25	358	183	37	48	25
Pomieczówek	3	31	570	303	46	74	36
Powiat otwocki	41	453	8332	4235	812	1179	598
Gminy miejskie: Urban gminas:							
Józefów	5	79	1643	930	136	237	132
Otwock	11	155	2920	1421	290	397	168
Gmina miejsko-wiejska: Urban-rural gmina:							
Karczew	5	52	953	490	80	111	57
w tym miasto of which city	1	29	592	297	34	73	36
Gminy wiejskie: Rural gminas:							
Celestynów	5	44	723	361	90	95	61
Kolbiel	4	35	534	275	53	88	48
Osieck	2	15	241	126	32	37	23
Sobienie-Jeziory	3	21	343	180	37	74	41
Wiązowna	6	52	975	452	94	140	68
Powiat wołomiński	77	943	18561	9000	1920	2774	1343
Gminy miejskie: Urban gminas:							
Kobyłka	5	82	1692	824	170	279	146
Marki	7	119	2543	1249	215	408	194
Ząbki	5	139	3141	1560	333	393	190
Zielonka	5	68	1424	721	131	243	125
Gminy miejsko-wiejskie: Urban-rural gminas:							
Radzymin	8	106	2138	1010	257	287	131
w tym miasto of which city	2	53	1241	587	143	157	64
Tłuszcz	7	78	1536	729	162	207	92
w tym miasto of which city	1	29	685	321	64	87	42
Wołomin	16	191	3687	1772	401	577	290
w tym miasto of which city	10	136	2686	1291	302	415	210
Gminy wiejskie: Rural gminas:							
Dąbrówka	4	33	627	311	51	94	42
Jadów	5	29	417	196	40	55	23
Klembów	7	50	759	342	87	134	60
Poświętne	6	35	428	202	57	71	36
Strachówka	2	13	169	84	16	26	14
PODREGION (SUBREGION)							
WARSZAWSKI ZACHODNI	261	3135	58354	28413	5773	8353	4104
Powiat grodziski	28	361	7198	3512	789	1005	483
Gminy miejskie: Urban gminas:							
Milanówek	5	65	1197	599	126	171	84
Podkowa Leśna	2	24	554	257	40	70	25

^a Z roku szkolnego 2015/16.
^a From 2015/16 school year.

TABL. 1 (49). SZKOŁY PODSTAWOWE DLA DZIECI I MŁODZIEŻY W ROKU SZKOLNYM 2016/17 (cd.)
 PRIMARY SCHOOLS FOR CHILDREN AND YOUTH IN 2016/17 SCHOOL YEAR (cont.)

WYSZCZEGÓLNIENIE SPECIFICATION	Szkoły Schools	Oddziały Sections	Uczniowie Pupils			Absolwenci ^a Graduates ^a	
			ogółem total	z ogółem of total		ogółem total	w tym kobiety of which females
				kobiety females	1 klasa 1st grade		
PODREGION (SUBREGION) WARSZAWSKI ZACHODNI (cd.) (cont.)							
Powiat grodziski (dok.) (cont.)							
Gmina miejsko-wiejska: Urban-rural gmina:							
Grodzisk Mazowiecki	12	174	3607	1759	410	485	237
w tym miasto of which city	8	122	2574	1255	283	355	166
Gminy wiejskie: Rural gminas:							
Baranów	4	27	364	174	49	46	24
Jaktorów	2	42	902	440	94	146	76
Żabia Wola.....	3	29	574	283	70	87	37
Powiat grójceki	50	420	6539	3151	674	1010	506
Gminy miejsko-wiejskie: Urban-rural gminas:							
Grójec.....	7	89	1807	851	162	282	135
w tym miasto of which city	4	69	1507	721	129	228	108
Mogielnica.....	5	41	466	222	59	80	39
w tym miasto of which city	1	17	313	149	40	50	24
Nowe Miasto nad Pilicą.....	3	28	420	188	38	62	27
w tym miasto of which city	2	22	358	157	35	52	22
Warka	8	76	1299	608	127	183	89
w tym miasto of which city	2	43	903	425	74	129	62
Gminy wiejskie: Rural gminas:							
Belsk Duży.....	4	31	406	211	46	76	41
Błędów.....	4	29	432	222	51	77	41
Chynów.....	8	56	699	351	91	98	49
Goszczyn.....	4	20	300	149	34	38	20
Jasieniec.....	2	23	392	190	22	67	43
Pniewy	5	27	318	159	44	47	22
Powiat piaseczyński.....	56	793	15132	7386	1646	2060	1041
Gminy miejsko-wiejskie: Urban-rural gminas:							
Góra Kalwaria	9	94	1855	881	175	331	175
w tym miasto of which city	1	30	708	352	29	134	74
Konstancin-Jeziorna	8	82	1499	751	165	209	97
w tym miasto of which city	6	68	1218	595	127	177	80
Piaseczno	19	375	7087	3452	753	992	492
w tym miasto of which city	7	196	3537	1732	347	532	248
Tarczyn.....	4	39	764	399	86	95	42
w tym miasto of which city	1	20	450	234	54	53	23
Gminy wiejskie: Rural gminas:							
Lesznowola.....	12	164	3222	1560	389	351	189
Prażmów.....	4	39	705	343	78	82	46
Powiat pruszkowski	35	561	11214	5449	1025	1569	744
Gminy miejskie: Urban gminas:							
Piastów	6	81	1610	762	138	248	117
Pruszków	10	199	3946	1810	348	503	248
Gmina miejsko-wiejska: Urban-rural gmina:							
Brwinów	6	84	1568	786	147	211	98
w tym miasto of which city	4	57	1027	518	89	134	66

^a Z roku szkolnego 2015/16.
^a From 2015/16 school year.

TABL. 1 (49). SZKOŁY PODSTAWOWE DLA DZIECI I MŁODZIEŻY W ROKU SZKOLNYM 2016/17 (cd.)
 PRIMARY SCHOOLS FOR CHILDREN AND YOUTH IN 2016/17 SCHOOL YEAR (cont.)

WYSZCZEGÓLNIENIE SPECIFICATION	Szkoły Schools	Oddziały Sections	Uczniowie Pupils			Absolwenci ^a	Graduates ^a
			ogółem total	z ogółem of total		ogółem total	w tym kobiety of which females
				kobiety females	I klasa 1st grade		
PODREGION (SUBREGION)							
WARSZAWSKI ZACHODNI (dok.) (cont.)							
Powiat pruszkowski (dok.) (cont.)							
Gminy wiejskie: <i>Rural gminas:</i>							
Michałowice	3	65	1482	751	123	213	93
Nadarzyn	7	67	1209	681	141	170	83
Raszyn	3	65	1399	659	128	224	105
Powiat sochaczewski	33	315	5527	2699	462	890	441
Gmina miejska: <i>Urban gmina:</i>							
Sochaczew	7	106	2121	1038	159	334	165
Gminy wiejskie: <i>Rural gminas:</i>							
Brochów	2	15	282	127	28	51	25
Iłów	5	30	398	201	36	70	40
Młodzieszyn	3	22	296	143	16	63	27
Nowa Sucha	4	32	586	274	52	110	55
Rybno	2	18	269	124	23	28	14
Sochaczew	6	44	766	388	87	112	55
Teresin	4	48	809	404	61	122	60
Powiat warszawski zachodni	32	424	7871	3811	711	1100	522
Gminy miejsko-wiejskie: <i>Urban-rural gminas:</i>							
Błonie	5	69	1381	700	149	214	97
w tym miasto <i>of which city</i>	4	55	1109	572	119	168	75
Łomianki	10	96	1704	809	174	247	119
w tym miasto <i>of which city</i>	6	61	1055	484	106	158	74
Ożarów Mazowiecki	6	87	1726	851	127	213	109
w tym miasto <i>of which city</i>	2	54	1160	579	76	153	82
Gminy wiejskie: <i>Rural gminas:</i>							
Izabelin	3	48	762	350	66	133	68
Kampinos	1	14	266	121	27	41	18
Leszno	3	42	740	374	49	94	39
Stare Babice	4	68	1292	606	119	158	72
Powiat żyrardowski	27	261	4873	2405	466	719	367
Gmina miejska: <i>Urban gmina:</i>							
Żyrardów	8	117	2523	1218	191	353	181
Gmina miejsko-wiejska: <i>Urban-rural gmina:</i>							
Mszczonów	6	47	813	415	106	138	73
w tym miasto <i>of which city</i>	1	24	537	272	64	96	51
Gminy wiejskie: <i>Rural gminas:</i>							
Puszcza Mariańska	5	38	542	278	48	78	45
Radziejowice	4	26	455	218	47	56	21
Wisłitki	4	33	540	276	74	94	47
PODREGION (SUBREGION)							
PŁOCKI	117	1163	19813	9628	1687	3116	1527
Powiat gostyński	17	151	2533	1183	239	381	190
Gmina miejska: <i>Urban gmina:</i>							
Gostynin	3	50	1086	520	89	149	76
Gminy wiejskie: <i>Rural gminas:</i>							
Gostynin	8	51	666	306	80	108	57
Pacyna	1	9	159	74	17	21	9
Sanniki	3	24	342	151	36	54	27
Szczawin Kościelny	2	17	280	132	17	49	21

^a Z roku szkolnego 2015/16.
^a From 2015/16 school year.

TABL. 1 (49). SZKOŁY PODSTAWOWE DLA DZIECI I MŁODZIEŻY W ROKU SZKOLNYM 2016/17 (cd.)
 PRIMARY SCHOOLS FOR CHILDREN AND YOUTH IN 2016/17 SCHOOL YEAR (cont.)

WYSZCZEGÓLNIENIE SPECIFICATION	Szkoły Schools	Oddziały Sections	Uczniowie Pupils			Absolwenci ^a Graduates ^a	
			ogółem total	z ogółem of total		ogółem total	w tym kobiety of which females
				kobiety females	1 klasa 1st grade		
PODREGION (SUBREGION)							
PŁOCKI (dok.) (cont.)							
Powiat plocki	54	437	6463	3169	539	1057	504
Gminy miejsko-wiejskie: Urban-rural gminas:							
Drobin	4	36	595	274	34	101	51
w tym miasto of which city	1	16	347	160	21	49	24
Gąbin	6	50	679	322	67	127	65
w tym miasto of which city	1	19	358	165	29	69	32
Wyszogród	3	24	309	147	42	56	27
w tym miasto of which city	1	12	193	100	27	33	17
Gminy wiejskie: Rural gminas:							
Bielsk	6	39	579	279	51	107	51
Bodzanów	4	34	430	234	28	78	31
Brudzeń Duży	3	27	486	232	45	77	35
Bulkowo	4	27	367	176	27	60	30
Łąck	1	16	292	160	28	46	23
Mała Wieś	4	28	345	157	29	57	28
Nowy Duninów	2	12	190	89	7	28	12
Radzanowo	3	26	401	193	38	61	30
Słubice	3	23	278	143	24	53	26
Słupno	3	24	367	180	20	46	17
Stara Biała	4	40	720	374	64	100	45
Staroźreby	4	31	425	209	35	60	33
Powiat sierpecki	23	197	3126	1541	254	512	233
Gmina miejska: Urban gmina:							
Sierpc	4	54	1032	516	59	174	86
Gminy wiejskie: Rural gminas:							
Gozdowo	3	23	402	181	36	69	31
Mochowo	3	22	375	185	48	64	27
Rościszewo	2	14	221	123	15	29	11
Sierpc	4	31	405	207	40	68	33
Szczutowo	2	18	285	130	16	31	16
Zawidz	5	35	406	199	40	77	29
Miasto na prawach powiatu (City with powiat status)							
Płock	23	378	7691	3735	655	1166	600
PODREGION (SUBREGION)							
SIEDLECKI	140	1200	19055	9305	2037	2952	1413
Powiat łosicki	20	132	1787	855	134	252	138
Gmina miejsko-wiejska: Urban-rural gmina:							
Łosice	4	32	666	315	46	87	47
w tym miasto of which city	3	26	610	291	41	81	42
Gminy wiejskie: Rural gminas:							
Huszlew	2	12	167	74	19	34	17
Olzanka	4	23	184	83	15	28	18
Platerów	4	25	269	123	25	33	15
Sarnaki	2	15	236	122	11	35	22
Stara Kornica	4	25	265	138	18	35	19

a Z roku szkolnego 2015/16.

a From 2015/16 school year.

TABL. 1 (49). SZKOŁY PODSTAWOWE DLA DZIECI I MŁODZIEŻY W ROKU SZKOLNYM 2016/17 (dok.)
 PRIMARY SCHOOLS FOR CHILDREN AND YOUTH IN 2016/17 SCHOOL YEAR (cont.)

WYSZCZEGÓLNIENIE SPECIFICATION	Szkoły Schools	Oddziały Sections	Uczniowie Pupils			Absolwenci ^a	Graduates ^a
			ogółem total	z ogółem of total		ogółem total	w tym kobiety of which females
				kobiety females	I klasa 1st grade		
PODREGION (SUBREGION) SIEDLECKI (dok.) (cont.)							
Powiat siedlecki.....	45	324	4901	2408	550	794	388
Gmina miejsko-wiejska: Urban-rural gmina:							
Mordy.....	2	19	303	169	19	55	27
w tym miasto of which city	1	13	239	133	11	48	23
Gminy wiejskie: Rural gminas:							
Domanice.....	2	13	183	82	17	27	13
Korczew.....	3	14	144	62	7	21	10
Kotuń.....	3	24	460	241	52	83	39
Mokobody.....	2	18	302	151	37	50	21
Paprotnia.....	2	11	152	65	7	30	15
Przesmyki.....	2	12	162	88	16	34	22
Siedlce.....	8	65	1136	558	120	165	73
Skórzec.....	4	31	432	205	66	50	20
Suchożebry.....	3	20	280	131	39	40	23
Wiśniew.....	3	21	290	143	25	61	27
Wodynie.....	3	19	249	108	39	50	26
Zbuczyn.....	8	57	808	405	106	128	72
Powiat sokołowski.....	26	201	3014	1481	352	473	229
Gmina miejska: Urban gmina:							
Sokołów Podlaski.....	4	67	1347	670	171	206	98
Gmina miejsko-wiejska: Urban-rural gmina:							
Kosów Lacki.....	2	16	276	120	26	44	20
w tym miasto of which city	1	13	257	111	21	44	20
Gminy wiejskie: Rural gminas:							
Bielany.....	3	18	224	120	37	32	16
Ceranów.....	1	6	81	38	5	18	8
Jabłonna Lacka.....	4	23	217	113	21	38	20
Repki.....	3	18	256	127	27	48	23
Sabnie.....	3	18	187	84	15	20	10
Sokołów Podlaski.....	4	24	241	110	31	44	20
Sterdyń.....	2	11	185	99	19	23	14
Powiat węgrowski.....	36	282	4068	1989	492	641	289
Gmina miejska: Urban gmina:							
Węgrów.....	2	57	895	465	116	143	70
Gmina miejsko-wiejska: Urban-rural gmina:							
Łochów.....	8	67	1194	546	128	186	88
w tym miasto of which city	2	32	668	318	63	103	53
Gminy wiejskie: Rural gminas:							
Grębków.....	3	20	273	141	46	45	15
Korytnica.....	5	32	384	194	43	58	24
Liw.....	7	39	403	199	37	51	20
Miedzna.....	1	8	180	82	44	31	18
Sadowne.....	4	29	331	171	41	54	15
Stoczek.....	4	19	284	127	27	51	26
Wierzbo.....	2	11	124	64	10	22	13
Miasto na prawach powiatu (City with powiat status)							
Siedlce.....	13	261	5285	2572	509	792	369

^a Z roku szkolnego 2015/16.

^a From 2015/16 school year.

TABL. 2 (50). GIMNAZJA DLA DZIECI I MŁODZIEŻY W ROKU SZKOLNYM 2016/17
 LOWER SECONDARY SCHOOLS FOR CHILDREN AND YOUTH IN 2016/17 SCHOOL YEAR

WYSZCZEGÓLNIENIE SPECIFICATION	Szkoły Schools	Oddziały Sections	Uczniowie Pupils			Absolwenci ^a Graduates ^a	
			ogółem total	z ogółem of total		ogółem total	w tym kobiety of which females
				kobiety females	1 klasa 1st grade		
WOJEWÓDZTWO..... <i>VOIVODSHIP</i>	1024	7308	154278	75302	53060	49053	24061
PODREGION (SUBREGION)							
CIECHANOWSKI	85	541	10804	5294	3495	3670	1776
Powiat ciechanowski	22	137	2768	1332	903	910	448
Gmina miejska: <i>Urban gmina:</i>							
Ciechanów	7	63	1434	698	464	465	226
Gmina miejsko-wiejska: <i>Urban-rural gmina:</i>							
Głinojeck	2	12	245	130	82	72	37
w tym miasto <i>of which city</i>	1	9	183	101	60	57	29
Gminy wiejskie: <i>Rural gminas:</i>							
Ciechanów	2	8	101	39	23	22	11
Golymin-Ośrodek	1	6	109	61	32	44	25
Grudusk	1	6	111	56	35	44	24
Ojrzeń	2	7	129	66	45	50	22
Opinogóra Góra	1	8	170	77	62	48	26
Regimin	1	6	138	64	50	52	26
Sońsk	5	21	331	141	110	113	51
Powiat mławski.....	17	117	2283	1112	763	756	373
Gmina miejska: <i>Urban gmina:</i>							
Mława	7	52	987	485	329	327	146
Gminy wiejskie: <i>Rural gminas:</i>							
Dzierzgowo	1	6	101	48	40	35	23
Lipowiec Kościelny	1	6	117	49	34	45	28
Radzanów	1	6	116	62	35	39	17
Strzegowo	2	11	231	105	73	66	30
Stupsk	1	7	130	57	46	55	38
Szeńsk	1	7	147	71	40	51	29
Szydłowo	1	7	125	71	47	45	19
Wieczfnia Kościelna	1	7	153	77	62	46	19
Wiśniewo	1	8	176	87	57	47	24
Powiat płoński.....	23	143	2857	1411	945	992	477
Gminy miejskie: <i>Urban gminas:</i>							
Płońsk	4	39	924	479	301	331	157
Raciąż	1	9	199	107	64	75	31
Gminy wiejskie: <i>Rural gminas:</i>							
Baboszewo	2	17	269	134	82	92	42
Czerwińsk nad Wisłą	1	13	265	114	91	82	35
Dzierżążnia	1	6	113	55	40	31	17
Joniec	2	7	90	35	26	22	6
Naruszewo	2	9	190	95	71	69	38
Nowe Miasto	1	6	115	57	35	39	21
Płońsk	2	8	144	82	58	53	25
Raciąż	4	12	213	93	61	79	44
Sochocin	1	6	136	71	45	49	24
Zaluski	2	11	199	89	71	70	37
Powiat pułtuski.....	12	77	1630	826	499	557	271
Gmina miejsko-wiejska: <i>Urban-rural gmina:</i>							
Pułtusk	5	35	787	419	259	278	146
w tym miasto <i>of which city</i>	4	32	754	403	249	260	136

^a Z roku szkolnego 2015/16.

^a From 2015/16 school year.

TABL. 2 (50). GIMNAZJA DLA DZIECI I MŁODZIEŻY W ROKU SZKOLNYM 2016/17 (cd.)
 LOWER SECONDARY SCHOOLS FOR CHILDREN AND YOUTH IN 2016/17 SCHOOL YEAR (cont.)

WYSZCZEGÓLNIENIE SPECIFICATION	Szkoły Schools	Oddziały Sections	Uczniowie Pupils			Absolwenci ^a	Graduates ^a
			ogółem total	z ogółem of total		ogółem total	w tym kobiety of which females
				kobiety females	I klasa 1st grade		
PODREGION (SUBREGION)							
CIECHANOWSKI (dok.) (cont.)							
Powiat pułtuski (dok.) (cont.)							
Gminy wiejskie: Rural gminas:							
Gzy	1	6	93	48	27	25	9
Obryte	1	7	152	74	45	54	30
Pokrzywnica	1	6	125	58	45	35	15
Świercze	1	6	142	69	39	55	19
Winnica	1	8	165	83	38	52	19
Zatory	2	9	166	75	46	58	33
Powiat żuromiński	11	67	1266	613	385	455	207
Gminy miejsko-wiejskie:							
Urban-rural gminas:							
Bieżuń	1	6	143	70	48	60	28
w tym miasto of which city	1	6	143	70	48	60	28
Żuromin	3	25	504	233	150	158	70
w tym miasto of which city	3	25	504	233	150	158	70
Gminy wiejskie: Rural gminas:							
Kuczbork-Osada	2	11	167	82	50	62	30
Lubowidz	3	12	225	119	72	66	34
Lutocin	1	7	132	66	39	59	24
Siemiątkowo	1	6	95	43	26	50	21
PODREGION (SUBREGION)							
OSTROLEŃKI	104	621	12295	5997	3975	4190	1999
Powiat makowski	15	75	1452	676	454	446	201
Gmina miejska: Urban gmina:							
Maków Mazowiecki	3	20	398	206	106	116	53
Gmina miejsko-wiejska:							
Urban-rural gmina:							
Różan	1	7	132	67	42	45	23
w tym miasto of which city	1	7	132	67	42	45	23
Gminy wiejskie: Rural gminas:							
Czerwonka	1	3	55	20	13	13	5
Karniewo	1	8	173	77	73	43	19
Krasnosielc	1	9	178	87	57	57	22
Młynarze	1	3	52	28	20	18	8
Płoniawy-Bramura	3	12	187	81	57	48	21
Rzewnie	1	4	80	34	22	29	14
Sypniewo	2	6	109	42	35	40	15
Szelków	1	3	88	34	29	37	21
Powiat ostrołęcki	28	146	2750	1320	885	999	467
Gmina miejsko-wiejska:							
Urban-rural gmina:							
Myszyniec	3	19	381	164	121	140	74
w tym miasto of which city	1	13	284	126	96	102	51
Gminy wiejskie: Rural gminas:							
Baranowo	2	9	198	114	67	88	48
Czarnia	3	9	123	45	31	40	18
Czerwin	1	8	158	89	43	55	19
Goworowo	1	12	249	129	74	84	38
Kadzidło	5	25	418	205	143	145	67
Lelis	3	13	265	128	88	117	56
Łyse	4	15	288	137	101	107	54
Olszewo-Borki	2	14	282	144	86	90	38
Rzekuń	3	15	247	104	83	81	31
Troszyn	1	7	141	61	48	52	24

^a Z roku szkolnego 2015/16.
^a From 2015/16 school year.

TABL. 2 (50). GIMNAZJA DLA DZIECI I MŁODZIEŻY W ROKU SZKOLNYM 2016/17 (cd.)
 LOWER SECONDARY SCHOOLS FOR CHILDREN AND YOUTH IN 2016/17 SCHOOL YEAR (cont.)

WYSZCZEGÓLNIENIE <i>SPECIFICATION</i>	Szkoły <i>Schools</i>	Oddziały <i>Sections</i>	Uczniowie <i>Pupils</i>			Absolwenci ^a <i>Graduates^a</i>	
			ogółem <i>total</i>	z ogółem <i>of total</i>		ogółem <i>total</i>	w tym kobiety <i>of which females</i>
				kobiety <i>females</i>	1 klasa <i>1st grade</i>		
PODREGION (SUBREGION)							
OSTROŁĘCKI (dok.) (cont.)							
Powiat ostrowski	21	108	2282	1133	735	817	404
Gmina miejska: <i>Urban gmina:</i>							
Ostrów Mazowiecka	4	31	735	392	246	281	130
Gmina miejsko-wiejska: <i>Urban-rural gmina:</i>							
Brok	1	3	74	34	21	32	11
w tym miasto <i>of which city</i>	1	3	74	34	21	32	11
Gminy wiejskie: <i>Rural gminas:</i>							
Andrzejewo	1	6	137	64	45	47	22
Boguty-Pianki	1	4	73	33	22	24	8
Malkinia Górna	3	16	351	176	132	107	58
Nur	2	5	79	35	16	29	19
Ostrów Mazowiecka	5	22	439	204	118	147	77
Stary Lubotyń	1	6	113	58	38	39	22
Szulborze Wielkie	1	3	39	27	16	17	7
Wąsewo	1	6	123	53	39	46	29
Zaręby Kościelne	1	6	119	57	42	48	21
Powiat przasnyski	15	91	1770	871	581	552	256
Gmina miejska: <i>Urban gmina:</i>							
Przasnysz	4	33	674	334	237	193	90
Gmina miejsko-wiejska: <i>Urban-rural gmina:</i>							
Chorzele	4	20	343	169	114	106	57
w tym miasto <i>of which city</i>	1	8	158	68	58	48	21
Gminy wiejskie: <i>Rural gminas:</i>							
Czernice Borowe	1	6	114	51	38	30	12
Jednorzec	1	11	285	154	81	93	36
Krasne	1	6	89	41	25	34	13
Krzynowłoga Mała	1	6	119	61	38	41	17
Przasnysz	3	9	146	61	48	55	31
Powiat wyszkowski	15	115	2347	1160	763	809	392
Gmina miejsko-wiejska: <i>Urban-rural gmina:</i>							
Wyszków	6	61	1220	601	390	463	212
w tym miasto <i>of which city</i>	4	55	1102	542	357	407	183
Gminy wiejskie: <i>Rural gminas:</i>							
Brańszczyk	3	15	238	113	67	77	34
Długosiodło	2	11	274	134	84	87	44
Rząśnik	1	10	248	129	92	79	40
Somianka	2	9	182	91	62	61	35
Zabrodzie	1	9	185	92	68	42	27
Miasto na prawach powiatu <i>(City with powiat status)</i>							
Ostrołęka	10	86	1694	837	557	567	279
PODREGION (SUBREGION)							
RADOMSKI	121	863	18185	8782	5896	6357	3161
Powiat białobrzeski	8	52	1110	526	360	378	192
Gminy miejsko-wiejskie: <i>Urban-rural gminas:</i>							
Białobrzegi	2	14	312	160	100	97	48
w tym miasto <i>of which city</i>	2	14	312	160	100	97	48
Wysmierzyce	1	5	92	40	33	27	13
w tym miasto <i>of which city</i>	1	5	92	40	33	27	13

^a Z roku szkolnego 2015/16.
^a From 2015/16 school year.

TABL. 2 (50). GIMNAZJA DLA DZIECI I MŁODZIEŻY W ROKU SZKOLNYM 2016/17 (cd.)
 LOWER SECONDARY SCHOOLS FOR CHILDREN AND YOUTH IN 2016/17 SCHOOL YEAR (cont.)

WYSZCZEGÓLNIENIE SPECIFICATION	Szkoły Schools	Oddziały Sections	Uczniowie Pupils			Absolwenci ^a	Graduates ^a
			ogółem total	z ogółem of total		ogółem total	w tym kobiety of which females
				kobiety females	I klasa 1st grade		
PODREGION (SUBREGION)							
RADOMSKI (cd.) (cont.)							
Powiat białobrzegi (dok.) (cont.)							
Gminy wiejskie: Rural gminas:							
Promna	1	6	151	67	51	55	33
Radzanów	1	9	157	76	53	64	30
Stara Błotnica	2	9	203	101	58	76	35
Stromiec.....	1	9	195	82	65	59	33
Powiat kozienicki.....	13	89	1753	834	559	596	311
Gmina miejsko-wiejska:							
Urban-rural gmina:							
Kozienice	3	36	832	400	277	296	161
w tym miasto of which city	2	30	734	359	246	258	144
Gminy wiejskie: Rural gminas:							
Garbka-Letnisko.....	1	7	140	71	45	47	20
Głowaczów	3	14	205	87	64	82	46
Gniewoszów	1	5	102	50	27	35	21
Grabów nad Pilicą.....	1	6	125	63	43	34	20
Magnuszew.....	2	10	242	109	69	70	27
Sieciechów.....	2	11	107	54	34	32	16
Powiat lipski.....	11	51	944	464	316	327	165
Gmina miejsko-wiejska:							
Urban-rural gmina:							
Lipisko	3	16	294	140	97	92	51
w tym miasto of which city	1	11	229	113	71	74	43
Gminy wiejskie: Rural gminas:							
Chotcza	1	3	48	27	16	24	7
Ciepielów	1	7	183	92	54	52	30
Rzeczniów	1	6	105	56	33	38	16
Sienno	2	10	189	91	76	64	26
Solec nad Wisłą.....	3	9	125	58	40	57	35
Powiat przysuski.....	18	83	1422	745	464	584	308
Gmina miejsko-wiejska:							
Urban-rural gmina:							
Przysucha.....	4	18	370	185	130	150	77
w tym miasto of which city	2	13	295	146	100	111	57
Gminy wiejskie: Rural gminas:							
Borkowice	4	14	171	92	53	81	39
Gielniów	3	12	153	86	48	64	30
Klwów	1	6	114	56	39	34	17
Odrzywół.....	2	8	144	67	35	66	35
Potworów	1	8	161	88	63	66	39
Rusinów	1	6	126	62	43	58	30
Wieniawa	2	11	183	109	53	65	41
Powiat radomski.....	25	212	4455	2183	1440	1622	800
Gmina miejska: Urban gmina:							
Pionki.....	3	19	441	197	130	158	87
Gminy miejsko-wiejskie:							
Urban-rural gminas:							
Ilża	1	16	438	203	130	160	82
w tym miasto of which city	1	16	438	203	130	160	82
Skaryszew	2	21	463	237	160	150	79
w tym miasto of which city	1	14	291	147	101	105	55

a Z roku szkolnego 2015/16.

a From 2015/16 school year.

TABL. 2 (50). GIMNAZJA DLA DZIECI I MŁODZIEŻY W ROKU SZKOLNYM 2016/17 (cd.)
 LOWER SECONDARY SCHOOLS FOR CHILDREN AND YOUTH IN 2016/17 SCHOOL YEAR (cont.)

WYSZCZEGÓLNIENIE SPECIFICATION	Szkoły Schools	Oddziały Sections	Uczniowie Pupils			Absolwenci ^a Graduates ^a	
			ogółem total	z ogółem of total		ogółem total	w tym kobiety of which females
				kobiety females	1 klasa 1st grade		
PODREGION (SUBREGION)							
RADOMSKI (dok.) (cont.)							
Powiat radomski (dok.) (cont.)							
Gminy wiejskie: <i>Rural gminas:</i>							
Gózd	3	15	283	136	103	107	53
Jastrzębia	1	10	197	90	59	76	40
Jedlińsk	3	23	440	206	154	170	85
Jedlnia-Letnisko	3	20	376	192	115	121	51
Kowala	1	18	338	182	102	125	66
Pionki	2	15	310	160	116	118	66
Przytyk	1	12	274	151	96	97	42
Wierzbica	3	18	326	160	92	109	46
Wolanów	1	12	268	125	86	123	57
Zakrzew	1	13	301	144	97	108	46
Powiat szydłowiecki	8	56	1177	573	355	411	178
Gmina miejsko-wiejska:							
<i>Urban-rural gmina:</i>							
Szydłowiec	4	27	585	273	165	193	84
w tym miasto <i>of which city</i>	3	24	539	254	150	160	70
Gminy wiejskie: <i>Rural gminas:</i>							
Chlewiska	1	7	140	80	48	55	23
Jastrząb	1	9	162	85	53	58	30
Mirów	1	6	131	59	42	50	19
Orońsko	1	7	159	76	47	55	22
Powiat zwolenński	10	51	1087	522	355	405	205
Gmina miejsko-wiejska:							
<i>Urban-rural gmina:</i>							
Zwoleń	5	22	472	235	142	174	91
w tym miasto <i>of which city</i>	3	15	328	165	101	119	64
Gminy wiejskie: <i>Rural gminas:</i>							
Kazanów	1	7	133	55	36	55	29
Policzna	1	6	134	60	53	66	29
Przylęk	2	10	201	100	74	64	29
Tczów	1	6	147	72	50	46	27
Miasto na prawach powiatu <i>(City with powiat status)</i>							
Radom	28	269	6237	2935	2047	2034	1002
PODREGION (SUBREGION)							
M.ST. WARSZAWA	238	1972	44031	21724	16044	12614	6211
Miasto na prawach powiatu <i>(City with powiat status)</i>							
m.st. Warszawa	238	1972	44031	21724	16044	12614	6211
PODREGION (SUBREGION)							
WARSZAWSKI WSCHODNI	177	1212	25917	12709	8887	8182	4057
Powiat garwoliński	37	185	3710	1821	1219	1274	631
Gminy miejskie: <i>Urban gminas:</i>							
Garwolin	8	43	872	454	289	289	135
Łaskarzew	2	8	148	71	52	48	22
Gminy miejsko-wiejskie:							
<i>Urban-rural gminas:</i>							
Piława	2	16	328	160	116	118	62
w tym miasto <i>of which city</i>	1	10	205	88	76	83	47
Żelechów	3	12	286	126	96	100	53
w tym miasto <i>of which city</i>	2	9	247	112	82	90	48

^a Z roku szkolnego 2015/16.

^a From 2015/16 school year.

TABL. 2 (50). GIMNAZJA DLA DZIECI I MŁODZIEŻY W ROKU SZKOLNYM 2016/17 (cd.)
 LOWER SECONDARY SCHOOLS FOR CHILDREN AND YOUTH IN 2016/17 SCHOOL YEAR (cont.)

WYSZCZEGÓLNIENIE SPECIFICATION	Szkoły Schools	Oddziały Sections	Uczniowie Pupils			Absolwenci ^a	Graduates ^a
			ogółem total	z ogółem of total		ogółem total	w tym kobiety of which females
				kobiety females	I klasa 1st grade		
PODREGION (SUBREGION)							
WARSZAWSKI WSCHODNI (cd.) (cont.)							
Powiat garwoliński (dok.) (cont.)							
Gminy wiejskie: Rural gminas:							
Borowie.....	2	9	177	87	62	56	28
Garwolin.....	3	18	310	150	98	110	62
Górzno.....	2	9	210	107	62	68	31
Łaskarzew.....	3	11	216	89	61	70	31
Maciejowice.....	2	11	221	102	87	78	42
Miastków Kościelny.....	1	7	164	76	55	58	26
Parysów.....	1	6	125	59	47	37	19
Sobolew.....	2	14	285	147	94	103	52
Trojanów.....	4	13	234	118	74	84	42
Wilga.....	2	8	134	75	26	55	26
Powiat legionowski.....	18	146	3434	1651	1215	1027	528
Gmina miejska: Urban gmina:							
Legionowo.....	10	82	1960	954	720	556	287
Gmina miejsko-wiejska: Urban-rural gmina:							
Serock.....	3	20	450	216	153	145	80
w tym miasto of which city	1	8	196	92	72	61	38
Gminy wiejskie: Rural gminas:							
Jabłonna.....	2	17	388	165	128	135	65
Nieporęt.....	1	13	332	171	105	104	52
Wieliszew.....	2	14	304	145	109	87	44
Powiat miński.....	37	237	5010	2479	1707	1668	810
Gminy miejskie: Urban gminas:							
Mińsk Mazowiecki.....	5	69	1685	829	587	540	271
Sulejów.....	7	39	731	356	277	237	107
Gminy miejsko-wiejskie: Urban-rural gminas:							
Halinów.....	3	20	450	215	162	100	54
w tym miasto of which city	1	14	342	168	130	79	41
Kaluszyn.....	1	9	181	94	70	57	26
w tym miasto of which city	1	9	181	94	70	57	26
Mrozy.....	3	14	266	156	84	113	61
w tym miasto of which city	2	11	209	123	64	72	40
Gminy wiejskie: Rural gminas:							
Cegłów.....	2	9	161	81	47	68	36
Dębe Wielkie.....	1	11	249	112	78	92	36
Dobre.....	1	9	181	89	66	67	31
Jakubów.....	1	6	134	83	44	52	30
Łatowicz.....	2	8	172	86	57	64	28
Mińsk Mazowiecki.....	6	24	388	178	116	110	42
Siennica.....	3	10	194	95	61	79	38
Stanisławów.....	2	9	218	105	58	89	50
Powiat nowodworski.....	19	114	2330	1136	804	713	330
Gmina miejska: Urban gmina:							
Nowy Dwór Mazowiecki.....	5	45	964	467	359	275	120

^a Z roku szkolnego 2015/16.

^a From 2015/16 school year.

TABL. 2 (50). GIMNAZJA DLA DZIECI I MŁODZIEŻY W ROKU SZKOLNYM 2016/17 (cd.)
 LOWER SECONDARY SCHOOLS FOR CHILDREN AND YOUTH IN 2016/17 SCHOOL YEAR (cont.)

WYSZCZEGÓLNIENIE <i>SPECIFICATION</i>	Szkoły <i>Schools</i>	Oddziały <i>Sections</i>	Uczniowie <i>Pupils</i>			Absolwenci ^a <i>Graduates^a</i>	
			ogółem <i>total</i>	z ogółem <i>of total</i>		ogółem <i>total</i>	w tym kobiety <i>of which females</i>
				kobiety <i>females</i>	1 klasa <i>1st grade</i>		
PODREGION (SUBREGION)							
WARSZAWSKI WSCHODNI (dok.) (cont.)							
Powiat nowodworski (dok.) (cont.)							
Gminy miejsko-wiejskie:							
<i>Urban-rural gminas:</i>							
Nasielsk	4	24	539	249	170	174	88
w tym miasto <i>of which city</i>	2	16	378	173	130	119	60
Zakroczym	1	9	177	79	52	62	34
w tym miasto <i>of which city</i>	1	9	177	79	52	62	34
Gminy wiejskie: <i>Rural gminas:</i>							
Czosnów	5	15	234	114	82	76	39
Leoncin	3	11	138	71	49	58	20
Pomieczówek	1	10	278	156	92	68	29
Powiat otwocki	23	176	3660	1842	1196	1188	626
Gminy miejskie: <i>Urban gminas:</i>							
Józefów	4	35	789	464	260	249	134
Otwock	10	68	1321	602	418	446	239
Gmina miejsko-wiejska:							
<i>Urban-rural gmina:</i>							
Karczew	1	15	317	160	100	114	55
w tym miasto <i>of which city</i>	1	15	317	160	100	114	55
Gminy wiejskie: <i>Rural gminas:</i>							
Celestynów	1	13	332	183	100	102	51
Kolbiel	1	11	206	105	73	67	36
Osieck	1	6	108	51	34	43	22
Sobienie-Jeziory	1	10	226	107	82	65	32
Wiązowna	4	18	361	170	129	102	57
Powiat wołomiński	43	354	7773	3780	2746	2312	1132
Gminy miejskie: <i>Urban gminas:</i>							
Kobyłka	4	34	762	378	296	220	130
Marki	4	39	829	366	343	171	65
Ząbki	3	46	1301	668	458	377	192
Zielonka	2	36	655	295	213	239	108
Gminy miejsko-wiejskie:							
<i>Urban-rural gminas:</i>							
Radzymin	5	38	828	409	296	236	114
w tym miasto <i>of which city</i>	3	26	587	287	197	161	77
Tłuszcz	7	33	680	336	206	222	106
w tym miasto <i>of which city</i>	1	13	307	157	85	94	49
Wołomin	10	76	1661	815	580	513	250
w tym miasto <i>of which city</i>	7	60	1320	650	461	375	179
Gminy wiejskie: <i>Rural gminas:</i>							
Dąbrówka	2	12	266	127	92	81	39
Jadów	1	10	208	98	55	90	46
Klembów	3	19	351	166	130	100	46
Poświętne	1	7	159	80	51	45	25
Strachówka	1	4	73	42	26	18	11
PODREGION (SUBREGION)							
WARSZAWSKI ZACHODNI	145	1147	23951	11641	8470	7390	3604
Powiat grodziski	16	136	3035	1442	1060	946	488
Gminy miejskie: <i>Urban gminas:</i>							
Milanówek	3	27	535	245	198	174	85
Podkowa Leśna	2	12	261	119	96	83	39

a Z roku szkolnego 2015/16.

a From 2015/16 school year.

TABL. 2 (50). GIMNAZJA DLA DZIECI I MŁODZIEŻY W ROKU SZKOLNYM 2016/17 (cd.)
 LOWER SECONDARY SCHOOLS FOR CHILDREN AND YOUTH IN 2016/17 SCHOOL YEAR (cont.)

WYSZCZEGÓLNIENIE SPECIFICATION	Szkoły Schools	Oddziały Sections	Uczniowie Pupils			Absolwenci ^a	Graduates ^a
			ogółem total	z ogółem of total		ogółem total	w tym kobiety of which females
				kobiety females	I klasa 1st grade		
PODREGION (SUBREGION)							
WARSZAWSKI ZACHODNI (cd.) (cont.)							
Powiat grodziski (dok.) (cont.)							
Gmina miejsko-wiejska:							
Urban-rural gmina:							
Grodzisk Mazowiecki	5	53	1324	640	465	425	226
w tym miasto of which city	4	52	1311	633	452	425	226
Gminy wiejskie: Rural gminas:							
Baranów	3	10	171	90	50	44	21
Jaktorów	2	22	478	227	161	131	70
Żabia Wola	1	12	266	121	90	89	47
Powiat grójcecki	16	140	2849	1362	1003	946	468
Gminy miejsko-wiejskie:							
Urban-rural gminas:							
Grójec	2	33	720	351	269	199	99
w tym miasto of which city	2	33	720	351	269	199	99
Mogielnica	1	11	184	82	70	77	35
w tym miasto of which city	1	11	184	82	70	77	35
Nowe Miasto nad Pilicą	2	12	179	83	60	64	35
w tym miasto of which city	2	12	179	83	60	64	35
Warka	2	22	549	270	185	193	95
w tym miasto of which city	1	19	483	236	164	166	86
Gminy wiejskie: Rural gminas:							
Belsk Duży	1	12	267	131	100	78	43
Błędów	2	12	234	118	75	89	42
Chynów	2	15	266	119	90	87	35
Goszczyn	1	5	96	37	28	42	22
Jasieniec	1	9	209	107	77	77	41
Pniewy	2	9	145	64	49	40	21
Powiat piaseczyński	36	291	5982	2964	2148	1730	827
Gminy miejsko-wiejskie:							
Urban-rural gminas:							
Góra Kalwaria	5	36	808	414	314	228	112
w tym miasto of which city	1	16	373	198	143	89	48
Konstancin-Jeziorna	7	32	598	290	214	183	81
w tym miasto of which city	6	29	520	251	192	158	71
Piaseczno	12	142	2832	1405	1018	841	410
w tym miasto of which city	6	89	1750	879	620	499	235
Tarczyn	2	13	274	129	89	82	35
w tym miasto of which city	1	7	161	76	53	52	24
Gminy wiejskie: Rural gminas:							
Lesznowola	7	53	1161	568	412	296	146
Prażmów	3	15	309	158	101	100	43
Powiat pruszkowski	23	194	4185	1990	1510	1224	579
Gminy miejskie: Urban gminas:							
Piastów	4	36	698	346	248	222	104
Pruszków	8	59	1408	641	484	410	184
Gmina miejsko-wiejska:							
Urban-rural gmina:							
Brwinów	5	34	622	292	225	169	87
w tym miasto of which city	3	22	370	174	123	112	59

^a Z roku szkolnego 2015/16.
^a From 2015/16 school year.

TABL. 2 (50). GIMNAZJA DLA DZIECI I MŁODZIEŻY W ROKU SZKOLNYM 2016/17 (cd.)
 LOWER SECONDARY SCHOOLS FOR CHILDREN AND YOUTH IN 2016/17 SCHOOL YEAR (cont.)

WYSZCZEGÓLNIENIE <i>SPECIFICATION</i>	Szkoły <i>Schools</i>	Oddziały <i>Sections</i>	Uczniowie <i>Pupils</i>			Absolwenci ^a <i>Graduates^a</i>	
			ogółem <i>total</i>	z ogółem <i>of total</i>		ogółem <i>total</i>	w tym kobiety <i>of which females</i>
				kobiety <i>females</i>	1 klasa <i>1st grade</i>		
PODREGION (SUBREGION)							
WARSZAWSKI ZACHODNI (dok.) (cont.)							
Powiat przuskowski (dok.) (cont.)							
Gminy wiejskie: <i>Rural gminas:</i>							
Michałowice	3	24	570	254	195	183	95
Nadarzyn	2	19	394	217	158	103	48
Raszyn	1	22	493	240	200	137	61
Powiat sochaczewski	19	130	2681	1365	930	889	449
Gmina miejska: <i>Urban gmina:</i>							
Sochaczew	4	42	1084	535	375	359	195
Gminy wiejskie: <i>Rural gminas:</i>							
Brochów	1	6	98	51	32	26	8
Iłów	2	13	246	156	77	94	46
Młodzieszyn	1	9	193	87	66	53	23
Nowa Sucha	3	13	270	135	111	76	32
Rybno	2	9	116	59	29	47	23
Sochaczew	3	16	256	121	102	103	45
Teresin	3	22	418	221	138	131	77
Powiat warszawski zachodni	20	156	3115	1477	1091	920	446
Gminy miejsko-wiejskie: <i>Urban-rural gminas:</i>							
Blonie	3	28	597	279	223	164	80
w tym miasto <i>of which city</i>	2	24	508	238	183	144	70
Łomianki	6	36	779	374	272	180	91
w tym miasto <i>of which city</i>	4	28	573	273	217	130	68
Ożarów Mazowiecki	3	32	659	324	232	213	116
w tym miasto <i>of which city</i>	2	25	537	276	178	170	91
Gminy wiejskie: <i>Rural gminas:</i>							
Izabelin	3	17	308	152	119	83	33
Kampinos	1	7	140	63	43	55	29
Leszno	3	19	298	139	90	110	39
Stare Babice	1	17	334	146	112	115	58
Powiat żyrardowski	15	100	2104	1041	728	735	347
Gmina miejska: <i>Urban gmina:</i>							
Żyrardów	8	49	1039	503	365	396	186
Gmina miejsko-wiejska: <i>Urban-rural gmina:</i>							
Mszczonów	2	18	435	229	141	136	71
w tym miasto <i>of which city</i>	1	13	322	182	100	91	49
Gminy wiejskie: <i>Rural gminas:</i>							
Puszcza Mariańska	3	14	216	106	74	84	32
Radziejowice	1	7	152	67	59	42	17
Wiskitki	1	12	262	136	89	77	41
PODREGION (SUBREGION)							
PŁOCKI	67	470	9510	4551	3182	3319	1606
Powiat gostyński	12	57	1240	613	383	461	207
Gmina miejska: <i>Urban gmina:</i>							
Gostynin	3	21	526	261	163	196	83
Gminy wiejskie: <i>Rural gminas:</i>							
Gostynin	5	18	331	168	103	115	55
Pacyna	1	3	63	28	22	29	10
Sanniki	2	9	174	82	46	61	34
Szczawin Kościelny	1	6	146	74	49	60	25

^a Z roku szkolnego 2015/16.
^a From 2015/16 school year.

TABL. 2 (50). GIMNAZJA DLA DZIECI I MŁODZIEŻY W ROKU SZKOLNYM 2016/17 (cd.)
 LOWER SECONDARY SCHOOLS FOR CHILDREN AND YOUTH IN 2016/17 SCHOOL YEAR (cont.)

WYSZCZEGÓLNIENIE SPECIFICATION	Szkoły Schools	Oddziały Sections	Uczniowie Pupils			Absolwenci ^a	Graduates ^a
			ogółem total	z ogółem of total		ogółem total	w tym kobiety of which females
				kobiety females	I klasa 1st grade		
PODREGION (SUBREGION)							
PŁOCKI (dok.) (cont.)							
Powiat plocki	25	166	3139	1460	1071	1077	540
Gminy miejsko-wiejskie: Urban-rural gminas:							
Drobin	2	14	267	132	102	108	48
w tym miasto of which city	1	9	179	91	65	76	31
Gąbin	2	17	341	155	123	97	50
w tym miasto of which city	1	11	241	110	88	61	33
Wyszogród	1	7	156	72	59	51	25
w tym miasto of which city	1	7	156	72	59	51	25
Gminy wiejskie: Rural gminas:							
Bielsk	3	17	305	135	110	80	36
Bodzanów	2	13	236	102	80	81	36
Brudzeń Duży	3	19	309	145	99	113	63
Bulkowo	2	9	154	77	55	80	37
Łąck	1	6	118	64	41	53	28
Mała Wieś	1	10	175	82	53	64	29
Nowy Duninów	1	4	91	45	28	32	19
Radzanowo	1	9	165	84	50	45	22
Stubice	1	6	144	64	53	46	25
Stupno	1	8	153	57	50	45	24
Stara Biała	2	14	285	136	108	94	42
Staroźreby	2	13	240	110	60	88	56
Powiat sierpecki	12	86	1702	787	511	597	284
Gmina miejska: Urban gmina:							
Sierpc	4	28	560	265	182	191	92
Gminy wiejskie: Rural gminas:							
Gozdowo	1	9	187	94	64	73	38
Mochowo	1	11	224	100	63	70	31
Rościszewo	1	5	120	55	28	42	24
Sierpc	2	12	211	106	65	76	32
Szczutowo	2	9	150	69	30	57	23
Zawidz	1	12	250	98	79	88	44
Miasto na prawach powiatu (City with powiat status)							
Plock	18	161	3429	1691	1217	1184	575
PODREGION (SUBREGION)							
SIEDLECKI	87	482	9585	4604	3111	3331	1647
Powiat łosicki	12	51	949	501	275	334	157
Gmina miejsko-wiejska: Urban-rural gmina:							
Łosice	4	16	348	181	114	129	66
w tym miasto of which city	3	13	314	165	108	112	55
Gminy wiejskie: Rural gminas:							
Huslew	1	5	83	43	33	35	16
Olszanka	2	6	88	47	26	25	13
Platerów	3	11	168	104	31	46	22
Sarnaki	1	6	125	64	36	45	15
Stara Kornica	1	7	137	62	35	54	25

^a Z roku szkolnego 2015/16.
^a From 2015/16 school year.

TABL. 2 (50). GIMNAZJA DLA DZIECI I MŁODZIEŻY W ROKU SZKOLNYM 2016/17 (dok.)
 LOWER SECONDARY SCHOOLS FOR CHILDREN AND YOUTH IN 2016/17 SCHOOL YEAR (cont.)

WYSZCZEGÓLNIENIE <i>SPECIFICATION</i>	Szkoły <i>Schools</i>	Oddziały <i>Sections</i>	Uczniowie <i>Pupils</i>			Absolwenci ^a <i>Graduates^a</i>	
			ogółem <i>total</i>	z ogółem <i>of total</i>		ogółem <i>total</i>	w tym kobiety <i>of which females</i>
				kobiety <i>females</i>	1 klasa <i>1st grade</i>		
PODREGION (SUBREGION) SIEDLECKI (dok.) (cont.)							
Powiat siedlecki.....	34	144	2573	1210	849	914	441
Gmina miejsko-wiejska: <i>Urban-rural gmina:</i>							
Mordy.....	3	12	208	73	71	61	29
w tym miasto <i>of which city</i>	1	6	122	57	50	36	23
Gminy wiejskie: <i>Rural gminas:</i>							
Domarice	1	6	91	50	26	43	24
Korczew	1	4	78	42	22	25	13
Kotuń	3	15	265	126	93	87	36
Mokobody	1	7	158	75	50	57	28
Paprotnia	1	5	88	37	29	34	12
Przesmyki	2	6	102	47	37	41	21
Siedlce	8	27	518	252	168	186	94
Skórzec.....	1	9	189	88	64	78	35
Suchożebry.....	1	6	127	71	38	44	22
Wiśniew	4	15	220	88	73	62	30
Wodynie.....	2	8	141	71	53	51	20
Zbuczyn.....	6	24	388	190	125	145	77
Powiat sokołowski	15	74	1519	723	483	536	279
Gmina miejska: <i>Urban gmina:</i>							
Sokołów Podlaski.....	4	34	733	349	242	257	138
Gmina miejsko-wiejska: <i>Urban-rural gmina:</i>							
Kosów Lacki.....	1	6	141	58	47	68	28
w tym miasto <i>of which city</i>	1	6	141	58	47	68	28
Gminy wiejskie: <i>Rural gminas:</i>							
Bielany	2	6	89	42	29	32	18
Ceranów	1	3	50	26	15	18	13
Jabłonna Lacka.....	1	6	118	61	37	37	17
Repki	2	6	135	63	43	40	18
Sabnie	1	3	67	37	16	20	9
Sokołów Podlaski.....	2	6	99	44	29	29	16
Sterdyń	1	4	87	43	25	35	22
Powiat węgrowski	16	108	2080	984	662	756	388
Gmina miejska: <i>Urban gmina:</i>							
Węgrów	3	40	653	331	212	248	119
Gmina miejsko-wiejska: <i>Urban-rural gmina:</i>							
Łochów	5	28	590	282	197	215	121
w tym miasto <i>of which city</i>	1	15	336	160	110	124	73
Gminy wiejskie: <i>Rural gminas:</i>							
Grębków	1	7	149	71	44	44	26
Korytnica.....	1	7	164	73	52	64	26
Liw	—	—	—	—	—	—	—
Miedzna	1	4	90	41	29	41	32
Sadowne.....	1	8	183	81	55	46	24
Stoczek.....	1	6	152	75	52	62	29
Wierzbo	3	8	99	30	21	36	11
Miasto na prawach powiatu (City with powiat status)							
Siedlce.....	10	105	2464	1186	842	791	382

^a Z roku szkolnego 2015/16.

^a From 2015/16 school year.

TABL. 3 (51). SPECJALNE SZKOŁY PRZYSPOSABIAJĄCE DO PRACY W ROKU SZKOLNYM 2016/17
 SPECIAL JOB-TRAINING SCHOOLS IN 2016/17 SCHOOL YEAR

WYSZCZEGÓLNIENIE SPECIFICATION	Szkoły Schools	Oddziały Sections	Uczniowie <i>Students</i>			Absolwenci ^a	Graduates ^a
			ogółem total	z ogółem <i>of total</i>		ogółem total	w tym kobiety of which females
				kobiety females	1 klasa 1st grade		
WOJEWÓDZTWO	65	264	1475	593	404	304	116
<i>VOIVODSHIP</i>							
Podregion (Subregion) ciechanowski	6	23	159	66	52	31	12
<i>Powiaty: Powiats:</i>							
ciechanowski	1	3	24	9	11	8	3
mławski	1	2	11	2	5	9	4
płoński	2	7	43	15	8	5	2
pultuski	1	8	63	33	24	4	1
żuromiński	1	3	18	7	4	5	2
Podregion (Subregion) ostrołęcki	8	35	180	75	40	36	11
<i>Powiaty: Powiats:</i>							
makowski	1	9	26	9	2	7	4
ostrołęcki	1	6	30	13	8	6	2
ostrowski	2	6	41	17	14	11	3
przasnyski	1	3	20	7	2	2	—
wyszkowski	2	6	36	18	7	9	1
Miasto na prawach powiatu: <i>City with powiat status:</i>							
Ostrołęka	1	5	27	11	7	1	1
Podregion (Subregion) radomski	11	44	214	85	48	36	14
<i>Powiaty: Powiats:</i>							
białobrzezki	—	—	—	—	—	—	—
kozienicki	1	4	23	11	8	1	—
lipski	1	2	12	6	1	2	—
przysuski	2	7	25	4	3	4	2
radomski	1	3	8	5	2	—	—
sztydlowiecki	1	3	17	4	5	2	1
zwolenicki	—	—	—	—	—	—	—
Miasto na prawach powiatu: <i>City with powiat status:</i>							
Radom	5	25	129	55	29	27	11
Podregion (Subregion) m.st. Warszawa	11	59	297	119	82	66	32
Miasto na prawach powiatu: <i>City with powiat status:</i>							
m.st. Warszawa	11	59	297	119	82	66	32
Podregion (Subregion) warszawski wschodni	9	31	195	72	39	27	10
<i>Powiaty: Powiats:</i>							
garwoliński	2	6	36	14	5	4	1
legionowski	1	3	22	8	5	3	1
miński	2	8	44	14	7	6	3
nowodworski	1	2	17	7	3	2	1
otwocki	1	6	36	11	8	6	2
wolomiński	2	6	40	18	11	6	2
Podregion (Subregion) warszawski zachodni	10	37	198	74	64	44	14
<i>Powiaty: Powiats:</i>							
grodziski	1	4	18	6	9	1	1
grójecki	3	7	41	12	11	8	3
piaseczyński	1	6	27	12	3	4	2
pruskowski	1	5	27	8	12	8	4
sochaczewski	1	5	30	14	15	1	—
warszawski zachodni	2	7	39	18	7	15	4
żyrardowski	1	3	16	4	7	7	—

^a Z roku szkolnego 2015/16.

^a From 2015/16 school year.

TABL. 3 (51). SPECJALNE SZKOŁY PRZYSPOSABIAJĄCE DO PRACY W ROKU SZKOLNYM 2016/17 (dok.)
 SPECIAL JOB-TRAINING SCHOOLS IN 2016/17 SCHOOL YEAR (cont.)

WYSZCZEGÓLNIENIE SPECIFICATION	Szkoły Schools	Oddziały Sections	Uczniowie Students			Absolwenci ^a Graduates ^a	w tym kobiety of which females
			ogółem total	z ogółem of total			
				kobiety females	I klasa 1st grade	ogółem total	
Podregion (Subregion) plocki	5	19	128	55	41	26	7
Powiaty: Powiats:							
gostyniński	2	3	17	7	7	9	4
plocki	1	1	9	3	1	2	—
sierpecki	1	2	21	9	1	3	1
Miasto na prawach powiatu: City with powiat status:							
Plock	1	13	81	36	32	12	2
Podregion (Subregion) siedlecki	5	16	104	47	38	38	16
Powiaty: Powiats:							
łosicki	1	4	30	12	16	13	7
siedlecki	1	5	31	13	7	2	1
sokolowski	1	2	16	10	8	10	1
węgrowski	1	3	13	6	3	9	6
Miasto na prawach powiatu: City with powiat status:							
Siedlce	1	2	14	6	4	4	1

^a Z roku szkolnego 2015/16.

^a From 2015/16 school year.

 TABL. 4 (52). ZASADNICZE SZKOŁY ZAWODOWE DLA MŁODZIEŻY W ROKU SZKOLNYM 2016/17
 BASIC VOCATIONAL SCHOOLS FOR YOUTH IN 2016/17 SCHOOL YEAR

WYSZCZEGÓLNIENIE SPECIFICATION	Szkoły Schools	Oddziały Sections	Uczniowie Students			Absolwenci ^a Graduates ^a	w tym kobiety of which females
			ogółem total	z ogółem of total			
				kobiety females	I klasa 1st grade	ogółem total	
WOJEWÓDZTWO	180	805	15220	4483	5388	4862	1463
<i>VOIVODSHIP</i>							
Podregion (Subregion) ciechanowski	18	80	1729	555	613	593	175
Powiaty: Powiats:							
ciechanowski	5	19	401	136	142	138	41
mławski	5	21	364	92	136	118	34
płoński	5	27	631	234	212	196	52
pułtowski	2	7	192	60	67	77	23
żuromiński	1	6	141	33	56	64	25
Podregion (Subregion) ostrołęcki	22	94	1385	330	479	473	126
Powiaty: Powiats:							
makowski	2	12	131	39	55	51	16
ostrołęcki	5	12	222	49	67	73	16
ostrowski	3	27	270	61	76	129	32
przasnyski	4	18	243	73	67	68	23
wyszowski	4	12	228	50	93	73	22
Miasto na prawach powiatu: City with powiat status:							
Ostrołęka	4	13	291	58	121	79	17

^a Z roku szkolnego 2015/16.

^a From 2015/16 school year.

TABL. 4 (52). ZASADNICZE SZKOŁY ZAWODOWE DLA MŁODZIEŻY W ROKU SZKOLNYM 2016/17 (dok.)
 BASIC VOCATIONAL SCHOOLS FOR YOUTH IN 2016/17 SCHOOL YEAR (cont.)

WYSZCZEGÓLNIENIE SPECIFICATION	Szkoły Schools	Oddziały Sections	Uczniowie Students			Absolwenci ^a Graduates ^a	
			ogółem total	z ogółem of total		ogółem total	w tym kobiety of which females
				kobiety females	1 klasa 1st grade		
Podregion (Subregion) radomski.....	28	147	3078	844	1093	1018	288
Powiaty: Powiats:							
bialobrzescki.....	1	9	264	58	92	63	18
kozienicki.....	2	12	301	70	106	125	28
lipski.....	3	8	148	52	29	46	12
przysuski.....	4	16	283	110	155	79	27
radomski.....	4	14	177	67	59	74	25
szydlowiecki.....	2	9	154	52	46	62	19
zwolencki.....	2	11	242	84	85	75	26
Miasto na prawach powiatu: City with powiat status:							
Radom.....	10	68	1509	351	521	494	133
Podregion (Subregion) m.st. Warszawa	25	112	1968	722	779	509	186
Miasto na prawach powiatu: City with powiat status:							
m.st. Warszawa.....	25	112	1968	722	779	509	186
Podregion (Subregion) warszawski wschodni.....	28	114	2362	670	815	785	230
Powiaty: Powiats:							
garwoliński.....	8	28	597	161	205	216	53
legionowski.....	2	6	133	48	45	37	16
miński.....	7	28	618	170	226	202	69
nowodworski.....	3	14	277	80	111	77	21
otwocki.....	4	15	260	68	71	95	19
wołomiński.....	4	23	477	143	157	158	52
Podregion (Subregion) warszawski zachodni.....	26	100	1681	576	601	543	186
Powiaty: Powiats:							
grodziski.....	2	11	253	84	109	82	33
grójcecki.....	6	18	352	118	105	115	37
piaseczyński.....	5	20	266	95	95	57	22
pruszkowski.....	2	8	169	69	74	32	10
sochaczewski.....	3	12	294	82	89	120	34
warszawski zachodni.....	3	11	79	31	31	31	19
żyrardowski.....	5	20	268	97	98	106	31
Podregion (Subregion) plocki.....	15	79	1393	341	451	414	115
Powiaty: Powiats:							
gostyniński.....	1	6	145	29	48	51	15
plocki.....	3	7	105	2	53	39	—
sierpecki.....	4	10	222	56	72	48	12
Miasto na prawach powiatu: City with powiat status:							
Plock.....	7	56	921	254	278	276	88
Podregion (Subregion) siedlecki.....	18	79	1624	445	557	527	157
Powiaty: Powiats:							
łosicki.....	2	6	101	8	44	20	4
siedlecki.....	—	—	—	—	—	—	—
sokołowski.....	4	12	258	80	70	83	19
węgrowski.....	5	19	372	123	130	146	50
Miasto na prawach powiatu: City with powiat status:							
Siedlce.....	7	42	893	234	313	278	84

a Z roku szkolnego 2015/16.
 a From 2015/16 school year.

TABL. 5 (53). LICEA OGÓLNOKSZTAŁCĄCE DLA MŁODZIEŻY W ROKU SZKOLNYM 2016/17
 GENERAL SECONDARY SCHOOLS FOR YOUTH IN 2016/17 SCHOOL YEAR

WYSZCZEGÓLNIENIE SPECIFICATION	Szkoły Schools	Oddziały Sections	Uczniowie Students			Absolwenci ^a	Graduates ^a
			ogółem total	z ogółem of total		ogółem total	w tym kobiety of which females
				kobiety females	I klasa 1st grade		
WOJEWÓDZTWO <i>VOIVODSHIP</i>	365	3117	82114	49058	27875	26387	15864
Podregion (Subregion) ciechanowski	26	193	5075	3145	1608	1888	1162
Powiaty: <i>Powiats:</i>							
ciechanowski	7	53	1392	880	415	594	376
mławski	7	50	1199	762	355	391	242
płoński	7	51	1478	912	526	514	302
pultuski.....	3	21	550	331	168	180	114
żuromiński.....	2	18	456	260	144	209	128
Podregion (Subregion) ostrołęcki	26	240	6424	4082	1991	2206	1435
Powiaty: <i>Powiats:</i>							
makowski	4	22	570	348	151	232	136
ostrołęcki.....	3	8	195	118	37	50	37
ostrowski.....	3	45	1167	780	361	439	304
przasnyski.....	5	34	912	549	303	313	201
wyszkowski	5	51	1359	918	448	431	278
Miasto na prawach powiatu: <i>City with powiat status:</i>							
Ostrołęka	6	80	2221	1369	691	741	479
Podregion (Subregion) radomski	38	310	8213	5409	2730	2686	1763
Powiaty: <i>Powiats:</i>							
białobrzegi	1	14	374	230	136	138	86
kozienicki	4	24	608	410	212	192	132
lipski.....	3	16	360	200	123	89	60
przysuski.....	3	27	575	359	184	222	132
radomski	4	19	490	307	147	220	135
szydlowiecki.....	2	16	389	218	119	121	80
zwoleniński	2	14	399	267	118	164	100
Miasto na prawach powiatu: <i>City with powiat status:</i>							
Radom	19	180	5018	3418	1691	1540	1038
Podregion (Subregion) m.st. Warszawa	139	1400	37350	21210	13166	11164	6393
Miasto na prawach powiatu: <i>City with powiat status:</i>							
m.st. Warszawa	139	1400	37350	21210	13166	11164	6393

a Z roku szkolnego 2015/16.
 a From 2015/16 school year.

TABL. 5 (53). LICEA OGÓLNOKSZTAŁCĄCE DLA MŁODZIEŻY W ROKU SZKOLNYM 2016/17 (dok.)
GENERAL SECONDARY SCHOOLS FOR YOUTH IN 2016/17 SCHOOL YEAR (cont.)

WYSZCZEGÓLNIENIE SPECIFICATION	Szkoły Schools	Oddziały Sections	Uczniowie Students			Absolwenci ^a	Graduates ^a
			ogółem total	z ogółem of total		ogółem total	w tym kobiety of which females
				kobiety females	1 klasa 1st grade		
Podregion (Subregion) warszawski wschodni	41	284	7454	4444	2503	2352	1383
Powiaty: Powiats:							
garwoliński	7	60	1604	1069	519	552	354
legionowski	4	38	1116	570	345	358	186
miński	8	69	1785	1111	631	529	333
nowodworski	4	21	539	292	162	171	98
otwocki	8	43	1059	597	382	370	202
wolomiński	10	53	1351	805	464	372	210
Podregion (Subregion) warszawski zachodni	50	301	7412	4160	2587	2414	1402
Powiaty: Powiats:							
grodziski	4	31	726	430	279	292	172
grójecki	6	40	870	517	235	311	183
piaseczyński	11	68	1829	964	722	573	323
pruszkowski	11	62	1553	770	532	461	257
sochaczewski	6	42	1093	703	385	348	230
warszawski zachodni	6	23	429	235	127	140	81
żyrardowski	6	35	912	541	307	289	156
Podregion (Subregion) plocki	26	216	5399	3425	1742	1911	1186
Powiaty: Powiats:							
gostyński	3	22	538	326	155	202	119
plocki	5	15	286	182	83	81	51
sierpecki	5	35	858	603	263	316	203
Miasto na prawach powiatu: City with powiat status:							
Plock	13	144	3717	2314	1241	1312	813
Podregion (Subregion) siedlecki	19	173	4787	3183	1548	1766	1140
Powiaty: Powiats:							
łosicki	1	12	332	213	94	147	95
siedlecki	—	—	—	—	—	—	—
sokolowski	4	32	876	589	257	255	152
węgrowski	5	39	1014	650	327	429	269
Miasto na prawach powiatu: City with powiat status:							
Siedlce	9	90	2565	1731	870	935	624

^a Z roku szkolnego 2015/16.
^a From 2015/16 school year.

TABL. 6 (54). **TECHNIKA ORAZ OGÓLNOKSZTAŁCĄCE SZKOŁY ARTYSTYCZNE¹ DLA MŁODZIEŻY W ROKU SZKOLNYM 2016/17**
TECHNICAL SECONDARY SCHOOLS AS WELL AS GENERAL ART SCHOOLS¹ FOR YOUTH IN 2016/17
SCHOOL YEAR

WYSZCZEGÓLNIENIE SPECIFICATION a — ogółem total b — w tym ogólnokształcące szkoły artystyczne ¹ of which general art schools ¹	Szkoły Schools	Oddziały Sections	Uczniowie Students			Absolwenci ² Graduates ²	
			ogółem total	z ogółem of total		ogółem total	w tym kobiety of which females
				kobiety females	I klasa 1st grade		
WOJEWÓDZTWO a	232	2698	61165	23178	17996	13004	5259
VOIVODSHIP b	13	135	1213	870	267	176	133
Podregion (Subregion) ciechanowski a	20	206	4796	1815	1354	1110	453
Powiaty: Powiats:							
ciechanowski a	7	63	1466	496	438	259	92
mławski a	4	40	910	412	236	236	104
płoński a	4	40	987	344	272	235	92
pultuski a	3	38	789	329	240	212	106
żuromiński a	2	25	644	234	168	168	59
Podregion (Subregion) ostrołęcki a	28	297	6593	2421	1803	1600	618
Powiaty: Powiats:							
makowski a	3	26	516	202	124	112	30
ostrołęcki a	7	43	726	246	177	180	56
ostrowski a	5	51	1106	371	354	294	108
przasnyski a	4	26	594	213	145	128	60
wyszowski a	5	59	1431	503	354	335	117
Miasto na prawach powiatu: City with powiat status:							
Ostrołęka a	4	92	2220	886	649	551	247
Podregion (Subregion) radomski a	32	372	9107	3595	2541	1878	804
..... b	3	16	319	245	78	32	27
Powiaty: Powiats:							
białobrzezki a	1	22	571	290	122	169	91
kozienicki a	4	25	569	196	144	139	45
lipski a	2	13	299	96	86	81	29
przysuski a	3	23	514	214	138	147	77
radomski a	3	39	916	377	259	179	79
szydlowiecki a	1	7	115	48	38	31	14
zwoleniński a	1	14	365	123	109	77	20
Miasto na prawach powiatu: City with powiat status:							
Radom a	17	229	5758	2251	1645	1055	449
..... b	3	16	319	245	78	32	27
Podregion (Subregion)							
m.st. Warszawa a	61	812	17583	6450	5504	3401	1310
..... b	7	105	734	504	156	115	85
Miasto na prawach powiatu: City with powiat status:							
m.st. Warszawa a	61	812	17583	6450	5504	3401	1310
..... b	7	105	734	504	156	115	85

¹ Dające uprawnienia zawodowe. ² Z roku szkolnego 2015/16.
¹ Leading professional certification. ² From 2015/16 school year.

TABL. 6 (54). **TECHNIKA ORAZ OGÓLNOKSZTAŁCĄCE SZKOŁY ARTYSTYCZNE¹ DLA MŁODZIEŻY W ROKU SZKOLNYM 2016/17 (dok.)**
TECHNICAL SECONDARY SCHOOLS AS WELL AS GENERAL ART SCHOOLS¹ FOR YOUTH IN 2016/17
SCHOOL YEAR (cont.)

WYSZCZEGÓLNIENIE SPECIFICATION a — ogółem total b — w tym ogólnokształcące szkoły artystyczne ¹ of which general art schools ¹	Szkoły Schools	Oddziały Sections	Uczniowie Students			Absolwenci ² Graduates ²		
			ogółem total	z ogółem of total		ogółem total	w tym kobiety of which females	
				kobiety females	I klasa 1st grade			
Podregion (Subregion) warszawski wschodni a	27	339	8049	3217	2294	1758	784	
b	2	10	114	89	25	17	16	
Powiaty: Powiats:								
garwoliński	a	4	81	2054	795	547	520	225
legionowski	a	2	15	367	141	101	91	50
miński	a	8	96	2175	893	591	443	197
b	2	10	114	89	25	17	16	
nowodworski	a	4	37	837	358	255	177	86
otwocki	a	4	54	1289	562	400	275	111
wolomiński	a	5	56	1327	468	400	252	115
Podregion (Subregion) warszawski zachodni a	30	288	6133	2308	1893	1274	501	
Powiaty: Powiats:								
grodziski	a	3	42	962	370	292	214	86
grójcecki	a	6	61	1184	462	337	284	126
piaseczyński	a	6	57	1236	470	409	218	85
pruszkowski	a	2	16	384	98	147	36	7
sochaczewski	a	5	60	1267	482	382	326	122
warszawski zachodni	a	4	20	358	132	108	56	27
żyrardowski	a	4	32	742	294	218	140	48
Podregion (Subregion) plocki a	20	221	4759	1857	1398	1081	485	
b	1	4	46	32	8	12	5	
Powiaty: Powiats:								
gostyński	a	2	18	452	166	134	129	55
plocki	a	3	22	412	186	118	82	44
sierpecki	a	4	41	976	328	293	211	90
Miasto na prawach powiatu: City with powiat status:								
Płock	a	11	140	2919	1177	853	659	296
b	1	4	46	32	8	12	5	
Podregion (Subregion) siedlecki a	14	163	4145	1515	1209	902	304	
Powiaty: Powiats:								
łosicki	a	2	16	402	160	121	99	37
sokolowski	a	2	33	814	308	212	220	92
węgrowski	a	3	24	627	243	215	136	44
Miasto na prawach powiatu: City with powiat status:								
Siedlce	a	7	90	2302	804	661	447	131

1 Dające uprawnienia zawodowe. 2 Z roku szkolnego 2015/16.
1 Leading professional certification. 2 From 2015/16 school year.

TABL. 7 (55). SZKOŁY POLICEALNE W ROKU SZKOLNYM 2016/17
 POST-SECONDARY SCHOOLS IN 2016/17 SCHOOL YEAR

WYSZCZEGÓLNIENIE SPECIFICATION	Szkoły Schools	Oddziały Sections	Uczniowie Students		Absolwenci ^a Graduates ^a	
			ogółem total	w tym kobiety of which females	ogółem total	w tym kobiety of which females
WOJEWÓDZTWO <i>VOIVODSHIP</i>	281	1566	30653	20971	9423	6859
Podregion (Subregion) ciechanowski	27	98	2097	1358	693	460
Powiaty: <i>Powiats:</i>						
ciechanowski	8	28	584	403	214	149
mławski	11	46	936	604	349	257
płoński	4	18	448	290	70	40
pultuski	3	5	111	49	60	14
żuromiński	1	1	18	12	—	—
Podregion (Subregion) ostrołęcki	23	139	1702	1213	550	448
Powiaty: <i>Powiats:</i>						
makowski	—	—	—	—	—	—
ostrołęcki	4	11	261	134	50	30
ostrowski	1	2	31	31	20	20
przasnyski	2	8	125	95	48	32
wyszowski	8	21	556	423	185	150
Miasto na prawach powiatu: <i>City with powiat status:</i>						
Ostrołęka	8	97	729	530	247	216
Podregion (Subregion) radomski	36	180	3460	2416	1331	920
Powiaty: <i>Powiats:</i>						
białobrzegi	—	—	—	—	—	—
kozienicki	2	3	91	46	61	27
lipski	2	9	207	91	58	36
przysuski	2	8	201	140	122	69
radomski	1	1	13	13	15	8
sztydlowiecki	—	—	—	—	—	—
zwolenicki	1	2	35	10	25	14
Miasto na prawach powiatu: <i>City with powiat status:</i>						
Radom	28	157	2913	2116	1050	766
Podregion (Subregion) m.st. Warszawa	97	673	13717	9345	4164	3019
Miasto na prawach powiatu: <i>City with powiat status:</i>						
m.st. Warszawa	97	673	13717	9345	4164	3019

^a Z roku szkolnego 2015/16.
^a From 2015/16 school year.

TABL. 7 (55). SZKOŁY POLICEALNE W ROKU SZKOLNYM 2016/17 (dok.)
POST-SECONDARY SCHOOLS IN 2016/17 SCHOOL YEAR (cont.)

WYSZCZEGÓLNIENIE SPECIFICATION	Szkoły Schools	Oddziały Sections	Uczniowie Students		Absolwenci ^a Graduates ^a	
			ogółem total	w tym kobiety of which females	ogółem total	w tym kobiety of which females
Podregion (Subregion) warszawski wschodni	25	106	2926	2126	708	600
Powiaty: Powiats:						
garwoliński	4	8	183	140	75	66
legionowski	5	32	794	520	189	155
miński	4	13	271	200	96	81
nowodworski	1	2	37	29	25	23
otwocki	4	15	412	359	96	83
włomiński	7	36	1229	878	227	192
Podregion (Subregion) warszawski zachodni	26	138	1957	1302	447	328
Powiaty: Powiats:						
grodziski	3	9	159	102	46	36
grójecki	4	9	77	38	30	15
piaseczyński	6	40	684	483	131	91
pruskowski	7	40	594	405	153	125
sochaczewski	3	18	211	122	58	38
warszawski zachodni	2	14	165	96	16	12
żyrardowski	1	8	67	56	13	11
Podregion (Subregion) plocki	23	113	2129	1496	671	522
Powiaty: Powiats:						
gostyński	—	—	—	—	—	—
plocki	—	—	—	—	—	—
sierpecki	—	—	—	—	22	12
Miasto na prawach powiatu: City with powiat status:						
Plock	23	113	2129	1496	649	510
Podregion (Subregion) siedlecki	24	119	2665	1715	859	562
Powiaty: Powiats:						
łosicki	—	—	—	—	—	—
siedlecki	1	3	71	23	35	11
sokołowski	—	—	—	—	—	—
węgrowski	4	6	138	86	62	31
Miasto na prawach powiatu: City with powiat status:						
Siedlce	19	110	2456	1606	762	520

^a Z roku szkolnego 2015/16.
^a From 2015/16 school year.

TABL. 8 (56). UCZĄCY SIĘ JĘZYKÓW OBCYCH W SZKOŁACH PODSTAWOWYCH I GIMNAZJACH DLA DZIECI I MŁODZIEŻY
 W ROKU SZKOLNYM 2016/17
 PUPILS AND STUDENTS STUDYING FOREIGN LANGUAGES IN PRIMARY SCHOOLS AND LOWER SECONDARY
 SCHOOLS FOR CHILDREN AND YOUTH IN 2016/17 SCHOOL YEAR

WYSZCZEGÓLNIENIE SPECIFICATION	Szkoły podstawowe Primary schools			Gimnazja Lower secondary schools			
	nauczanie obowiązkowe języka obligatory language education						
	angielskiego English	niemieckiego German	innego other	angielskiego English	niemieckiego German	francuskiego French	innego other
W LICZBACH BEZWZGLĘDNYCH IN ABSOLUTE NUMBERS							
WOJEWÓDZTWO	341716	6907	6360	151374	81661	7505	34527
<i>VOIVODSHIP</i>							
Podregion (Subregion) ciechanowski	20685	456	134	10657	5193	157	2875
<i>Powiaty: Powiats:</i>							
ciechanowski	5096	249	26	2753	1555	—	683
mławski	4379	69	—	2268	1238	77	307
płoński	5501	59	108	2789	569	57	1338
pułtuski	3341	—	—	1595	580	23	547
żuromiński	2368	79	—	1252	1251	—	—
Podregion (Subregion) ostrołęcki	24409	89	30	12041	7752	85	1990
<i>Powiaty: Powiats:</i>							
makowski	2790	—	—	1379	569	—	292
ostrołęcki	5506	—	28	2719	1649	—	98
ostrowski	4431	18	2	2256	1379	—	494
przasnyski	3417	2	—	1749	742	—	701
wyszowski	4940	29	—	2295	1987	—	217
<i>Miasto na prawach powiatu: City with powiat status:</i>							
Ostrołęka	3325	40	—	1643	1426	85	188
Podregion (Subregion) radomski	36412	394	—	17824	14235	137	1452
<i>Powiaty: Powiats:</i>							
białobrzegi	2227	—	—	1104	578	—	330
kozienicki	3355	264	—	1724	1390	—	309
lipski	1795	—	—	933	744	—	26
przysuski	2330	—	—	1414	1311	—	—
radomski	9548	67	—	4408	3777	—	—
szydlowiecki	2276	—	—	1170	1093	—	—
zwolenicki	2191	—	—	1085	476	7	453
<i>Miasto na prawach powiatu: City with powiat status:</i>							
Radom	12690	63	—	5986	4866	130	334
Podregion (Subregion) m.st. Warszawa	105925	3962	4930	42916	17461	4048	12418
<i>Miasto na prawach powiatu: City with powiat status:</i>							
m.st. Warszawa	105925	3962	4930	42916	17461	4048	12418

TABL. 8 (56). UCZĄCY SIĘ JĘZYKÓW OBCYCH W SZKOŁACH PODSTAWOWYCH I GIMNAZJACH DLA DZIECI I MŁODZIEŻY
W ROKU SZKOLNYM 2016/17 (cd.)
PUPILS AND STUDENTS STUDYING FOREIGN LANGUAGES IN PRIMARY SCHOOLS AND LOWER SECONDARY
SCHOOLS FOR CHILDREN AND YOUTH IN 2016/17 SCHOOL YEAR (cont.)

WYSZCZEGÓLNIENIE SPECIFICATION	Szkoły podstawowe Primary schools			Gimnazja Lower secondary schools			
	nauczanie obowiązkowe języka obligatory language education						innego other
	angielskiego English	niemieckiego German	innego other	angielskiego English	niemieckiego German	francuskiego French	
W LICZBACH BEZWZGLĘDNYCH (dok.) IN ABSOLUTE NUMBERS (cont.)							
Podregion (Subregion) warszawski wschodni	58716	755	426	25561	12615	1776	6074
Powiaty: Powiats:							
garwoliński	7446	136	169	3682	980	80	1556
legionowski	8828	54	169	3400	2540	199	473
miński	10886	253	28	4917	1935	459	1905
nowodworski	5070	46	16	2319	1197	38	127
otwocki	8211	37	—	3597	1513	170	460
wolomiński	18275	229	44	7646	4450	830	1553
Podregion (Subregion) warszawski zachodni	57502	518	630	23723	13261	1029	5344
Powiaty: Powiats:							
grodziski	7135	—	—	3011	1586	257	667
grójecki	6452	—	118	2769	839	—	1041
piaseczyński	14830	281	311	5948	3474	296	1225
pruszkowski	11173	161	124	4164	2017	190	1245
sochaczewski	5478	—	—	2662	1758	65	134
warszawski zachodni	7652	6	67	3086	2567	95	298
żyrardowski	4782	70	10	2083	1020	126	734
Podregion (Subregion) plocki	19198	584	46	9162	7142	273	830
Powiaty: Powiats:							
gostyniński	2503	—	—	1210	1130	—	—
plocki	6245	364	—	3061	2468	—	231
sierpecki	2889	220	—	1552	1320	—	130
Miasto na prawach powiatu: City with powiat status:							
Płock	7561	—	46	3339	2224	273	469
Podregion (Subregion) siedlecki	18869	149	164	9490	4002	—	3544
Powiaty: Powiats:							
łosicki	1777	—	9	938	214	—	636
siedlecki	4878	27	31	2561	696	—	1146
sokołowski	2957	32	—	1500	730	—	599
węgrowski	4026	—	99	2046	341	—	1144
Miasto na prawach powiatu: City with powiat status:							
Siedlce	5231	90	25	2445	2021	—	19

TABL. 8 (56). UCZĄCY SIĘ JĘZYKÓW OBCYCH W SZKOŁACH PODSTAWOWYCH I GIMNAZJACH DLA DZIECI I MŁODZIEŻY
W ROKU SZKOLNYM 2016/17 (cd.)
PUPILS AND STUDENTS STUDYING FOREIGN LANGUAGES IN PRIMARY SCHOOLS AND LOWER SECONDARY
SCHOOLS FOR CHILDREN AND YOUTH IN 2016/17 SCHOOL YEAR (cont.)

WYSZCZEGÓLNIENIE SPECIFICATION	Szkoły podstawowe Primary schools			Gimnazja Lower secondary schools			
	nauczanie obowiązkowe języka obligatory language education						
	angielskiego English	niemieckiego German	innego other	angielskiego English	niemieckiego German	francuskiego French	innego other
W % OGÓŁU UCZNIÓW W SZKOŁACH IN % OF TOTAL PUPILS AND STUDENTS AT SCHOOLS							
WOJEWÓDZTWO	98,5	2,0	1,8	98,1	52,9	4,9	22,4
<i>VOIVODSHIP</i>							
Podregion (Subregion) ciechanowski	97,9	2,2	0,6	98,6	48,1	1,5	26,6
<i>Powiaty: Powiats:</i>							
ciechanowski	96,8	4,7	0,5	99,5	56,2	—	24,7
mławski	97,7	1,5	—	99,3	54,2	3,4	13,4
płoński	97,9	1,0	1,9	97,6	19,9	2,0	46,8
pułtuski	98,9	—	—	97,9	35,6	1,4	33,6
żuromiński	99,7	3,3	—	98,9	98,8	—	—
Podregion (Subregion) ostrołęcki	99,0	0,4	0,1	97,9	63,1	0,7	16,2
<i>Powiaty: Powiats:</i>							
makowski	99,0	—	—	95,0	39,2	—	20,1
ostrołęcki	98,9	—	0,5	98,9	60,0	—	3,6
ostrowski	98,7	0,4	0,0	98,9	60,4	—	21,6
przasnyski	99,4	0,1	—	98,8	41,9	—	39,6
wyszkowski	99,3	0,6	—	97,8	84,7	—	9,2
<i>Miasto na prawach powiatu: City with powiat status:</i>							
Ostrołęka	98,7	1,2	—	97,0	84,2	5,0	11,1
Podregion (Subregion) radomski	99,2	1,1	—	98,0	78,3	0,8	8,0
<i>Powiaty: Powiats:</i>							
białobrzeski	99,8	—	—	99,5	52,1	—	29,7
kozienicki	99,6	7,8	—	98,3	79,3	—	17,6
lipski	99,0	—	—	98,8	78,8	—	2,8
przysuski	99,8	—	—	99,4	92,2	—	—
radomski	99,1	0,7	—	98,9	84,8	—	—
szydlowiecki	98,7	—	—	99,4	92,9	—	—
zwoleński	99,7	—	—	99,8	43,8	0,6	41,7
<i>Miasto na prawach powiatu: City with powiat status:</i>							
Radom	98,8	0,5	—	96,0	78,0	2,1	5,4
Podregion (Subregion) m.st. Warszawa	98,0	3,7	4,6	97,5	39,7	9,2	28,2
<i>Miasto na prawach powiatu: City with powiat status:</i>							
m.st. Warszawa	98,0	3,7	4,6	97,5	39,7	9,2	28,2

TABL. 8 (56). UCZĄCY SIĘ JĘZYKÓW OBCYCH W SZKOŁACH PODSTAWOWYCH I GIMNAZJACH DLA DZIECI I MŁODZIEŻY
W ROKU SZKOLNYM 2016/17 (dok.)
PUPILS AND STUDENTS STUDYING FOREIGN LANGUAGES IN PRIMARY SCHOOLS AND LOWER SECONDARY
SCHOOLS FOR CHILDREN AND YOUTH IN 2016/17 SCHOOL YEAR (cont.)

WYSZCZEGÓLNIENIE SPECIFICATION	Szkoły podstawowe Primary schools			Gimnazja Lower secondary schools			
	nauczanie obowiązkowe języka obligatory language education						
	angielskiego English	niemieckiego German	innego other	angielskiego English	niemieckiego German	francuskiego French	innego other
W % OGÓŁU UCZNIÓW W SZKOŁACH (dok.) IN % OF TOTAL PUPILS AND STUDENTS AT SCHOOLS (cont.)							
Podregion (Subregion) warszawski wschodni	99,0	1,3	0,7	98,6	48,7	6,9	23,4
Powiaty: Powiats:							
garwoliński	99,7	1,8	2,3	99,2	26,4	2,2	41,9
legionowski	99,4	0,6	1,9	99,0	74,0	5,8	13,8
miński	99,6	2,3	0,3	98,1	38,6	9,2	38,0
nowodworski	98,5	0,9	0,3	99,5	51,4	1,6	5,5
otwocki	98,5	0,4	—	98,3	41,3	4,6	12,6
wolomiński	98,5	1,2	0,2	98,4	57,2	10,7	20,0
Podregion (Subregion) warszawski zachodni	98,5	0,9	1,1	99,0	55,4	4,3	22,3
Powiaty: Powiats:							
grodziski	99,1	—	—	99,2	52,3	8,5	22,0
grójceki	98,7	—	1,8	97,2	29,4	—	36,5
piaseczyński	98,0	1,9	2,1	99,4	58,1	4,9	20,5
pruszkowski	99,6	1,4	1,1	99,5	48,2	4,5	29,7
sochaczewski	99,1	—	—	99,3	65,6	2,4	5,0
warszawski zachodni	97,2	0,1	0,9	99,1	82,4	3,0	9,6
żyrardowski	98,1	1,4	0,2	99,0	48,5	6,0	34,9
Podregion (Subregion) plocki	96,9	2,9	0,2	96,3	75,1	2,9	8,7
Powiaty: Powiats:							
gostyński	98,8	—	—	97,6	91,1	—	—
plocki	96,6	5,6	—	97,5	78,6	—	7,4
sierpecki	92,4	7,0	—	91,2	77,6	—	7,6
Miasto na prawach powiatu: City with powiat status:							
Płock	98,3	—	0,6	97,4	64,9	8,0	13,7
Podregion (Subregion) siedlecki	99,0	0,8	0,9	99,0	41,8	—	37,0
Powiaty: Powiats:							
łosicki	99,4	—	0,5	98,8	22,6	—	67,0
siedlecki	99,5	0,6	0,6	99,5	27,1	—	44,5
sokołowski	98,1	1,1	—	98,7	48,1	—	39,4
węgrowski	99,0	—	2,4	98,4	16,4	—	55,0
Miasto na prawach powiatu: City with powiat status:							
Siedlce	99,0	1,7	0,5	99,2	82,0	—	0,8

TABL. 9 (57). UCZĄCY SIĘ JĘZYKÓW OBCYCH W SZKOŁACH PONADGIMNAZJALNYCH^a DLA DZIECI I MŁODZIEŻY
ORAZ POLICEALNYCH^b W ROKU SZKOLNYM 2016/17
STUDENTS STUDYING FOREIGN LANGUAGES IN UPPER SECONDARY SCHOOLS^a FOR YOUTH AND
IN POST-SECONDARY SCHOOLS^b IN 2016/17 SCHOOL YEAR

WYSZCZEGÓLNIENIE SPECIFICATION	Nauczanie obowiązkowe języka <i>Obligatory language education</i>				
	angielskiego <i>English</i>	niemieckiego <i>German</i>	francuskiego <i>French</i>	rosyjskiego <i>Russian</i>	innego <i>other</i>
W LICZBACH BEZWZGLĘDNYCH IN ABSOLUTE NUMBERS					
WOJEWÓDZTWO	154930	78444	12655	24408	14845
<i>VOIVODSHIP</i>					
Podregion (Subregion) ciechanowski	10688	5182	324	2929	109
<i>Powiaty: Powiats:</i>					
ciechanowski	3171	2044	216	695	—
mławski	1976	1086	—	288	20
pioński	2788	626	108	1290	89
pultuski	1516	369	—	611	—
żuromiński	1237	1057	—	45	—
Podregion (Subregion) ostrołęcki	13962	9496	822	1970	285
<i>Powiaty: Powiats:</i>					
makowski	1217	562	—	522	—
ostrołęcki	1043	592	—	236	—
ostrowski	2391	1873	113	213	—
przasnyski	1664	848	—	555	—
wyszkowski	2929	2155	228	398	—
<i>Miasto na prawach powiatu:</i> <i>City with powiat status:</i>					
Ostrołęka	4718	3466	481	46	285
Podregion (Subregion) radomski	19136	13742	1195	1515	217
<i>Powiaty: Powiats:</i>					
białobrzegi	1209	323	—	258	—
kozienicki	1258	1113	158	14	—
lipski	769	492	—	167	—
przysuski	1372	833	191	65	—
radomski	1129	994	73	18	20
szydlowiecki	657	436	68	—	—
zwolenicki	1006	444	16	303	—
<i>Miasto na prawach powiatu:</i> <i>City with powiat status:</i>					
Radom	11736	9107	689	690	197
Podregion (Subregion) m.st. Warszawa	57896	23362	6671	5705	10447
<i>Miasto na prawach powiatu:</i> <i>City with powiat status:</i>					
m.st. Warszawa	57896	23362	6671	5705	10447

^a Zasadnicze szkoły zawodowe (bez specjalnych przysposabiających do pracy), licea ogólnokształcące, technika, ogólnokształcące szkoły artystyczne dające uprawnienia zawodowe. ^b Dla młodzieży.

^a Basic vocational schools (excluding special job-training schools), general secondary schools, technical secondary schools, general art schools leading to professional certification. ^b For youth.

TABL. 9 (57). UCZĄCY SIĘ JĘZYKÓW OBCYCH W SZKOŁACH PONADGIMNAZJALNYCH^a DLA DZIECI I MŁODZIEŻY
ORAZ POLICEALNYCH^b W ROKU SZKOLNYM 2016/17 (cd.)
STUDENTS STUDYING FOREIGN LANGUAGES IN UPPER SECONDARY SCHOOLS^a FOR YOUTH AND
IN POST-SECONDARY SCHOOLS^b IN 2016/17 SCHOOL YEAR (cont.)

WYSZCZEGÓLNIENIE SPECIFICATION	Nauczanie obowiązkowe języka <i>Obligatory language education</i>				
	angielskiego <i>English</i>	niemieckiego <i>German</i>	francuskiego <i>French</i>	rosyjskiego <i>Russian</i>	innego <i>other</i>
W LICZBACH BEZWZGLĘDNYCH (dok.) IN ABSOLUTE NUMBERS (cont.)					
Podregion (Subregion) warszawski wschodni	17422	7540	1222	4262	1459
Powiaty: <i>Powiaty:</i>					
garwoliński	4097	1470	140	1622	79
legionowski	1536	1012	209	271	20
miński	4452	1374	188	1316	400
nowodworski	1653	826	351	52	—
otwocki	2599	1317	213	531	304
włomiński	3085	1541	121	470	656
Podregion (Subregion) warszawski zachodni	15061	8006	1550	2960	726
Powiaty: <i>Powiaty:</i>					
grodziski	1941	719	422	264	146
grójceki	2363	1133	18	856	—
piaseczyński	3223	2415	379	525	318
pruskowski	2106	920	350	299	124
sochaczewski	2588	1442	184	305	—
warszawski zachodni	875	503	15	216	65
żyrardowski	1965	874	182	495	73
Podregion (Subregion) plocki	11205	7020	661	1199	754
Powiaty: <i>Powiaty:</i>					
gostyński	1031	671	—	—	—
plocki	725	423	—	297	10
sierpecki	1955	1259	110	255	—
Miasto na prawach powiatu: <i>City with powiat status:</i>					
Płock	7494	4667	551	647	744
Podregion (Subregion) siedlecki	9560	4096	210	3868	848
Powiaty: <i>Powiaty:</i>					
łosicki	760	125	—	684	—
siedlecki	—	—	—	—	—
sokołowski	1638	628	—	719	136
węgrowski	1770	294	—	1052	—
Miasto na prawach powiatu: <i>City with powiat status:</i>					
Siedlce	5392	3049	210	1413	712

^a Zasadnicze szkoły zawodowe (bez specjalnych przysposabiających do pracy), licea ogólnokształcące, technika, ogólnokształcące szkoły artystyczne dające uprawnienia zawodowe. ^b Dla młodzieży.

^a Basic vocational schools (excluding special job-training schools), general secondary schools, technical secondary schools, general art schools leading to professional certification. ^b For youth.

TABL. 9 (57). UCZĄCY SIĘ JĘZYKÓW OBCYCH W SZKOŁACH PONADGIMNAZJALNYCH^a DLA DZIECI I MŁODZIEŻY
ORAZ POLICEALNYCH^b W ROKU SZKOLNYM 2016/17 (cd.)
STUDENTS STUDYING FOREIGN LANGUAGES IN UPPER SECONDARY SCHOOLS^a FOR YOUTH AND
IN POST-SECONDARY SCHOOLS^b IN 2016/17 SCHOOL YEAR (cont.)

WYSZCZEGÓLNIENIE SPECIFICATION	Nauczanie obowiązkowe języka <i>Obligatory language education</i>				
	angielskiego <i>English</i>	niemieckiego <i>German</i>	francuskiego <i>French</i>	rosyjskiego <i>Russian</i>	innego <i>other</i>
W % OGÓŁU UCZNIÓW W SZKOŁACH IN % OF TOTAL PUPILS AND STUDENTS AT SCHOOLS					
WOJEWÓDZTWO	95,3	48,2	7,8	15,0	9,1
<i>VOIVODSHIP</i>					
Podregion (Subregion) ciechanowski	90,7	44,0	2,8	24,9	0,9
Powiaty: <i>Powiats:</i>					
ciechanowski	94,9	61,1	6,5	20,8	—
mławski	77,0	42,3	—	11,2	0,8
pioński	90,1	20,2	3,5	41,7	2,9
pułtowski	99,0	24,1	—	39,9	—
żuromiński	99,7	85,2	—	3,6	—
Podregion (Subregion) ostrołęcki	96,6	65,7	5,7	13,6	2,0
Powiaty: <i>Powiats:</i>					
makowski	100,0	46,2	—	42,9	—
ostrołęcki	91,3	51,8	—	20,6	—
ostrowski	94,0	73,7	4,4	8,4	—
przasnyski	95,1	48,5	—	31,7	—
wyszkowski	96,4	71,0	7,5	13,1	—
Miasto na prawach powiatu: <i>City with powiat status:</i>					
Ostrołęka	99,0	72,7	10,1	1,0	6,0
Podregion (Subregion) radomski	92,7	66,6	5,8	7,3	1,1
Powiaty: <i>Powiats:</i>					
białobrzecki	100,0	26,7	—	21,3	—
kozienicki	85,1	75,3	10,7	0,9	—
lipski	95,3	61,0	—	20,7	—
przysuski	100,0	60,7	13,9	4,7	—
radomski	71,3	62,8	4,6	1,1	1,3
szydlowiecki	99,8	66,3	10,3	—	—
zwoleński	100,0	44,1	1,6	30,1	—
Miasto na prawach powiatu: <i>City with powiat status:</i>					
Radom	93,7	72,7	5,5	5,5	1,6
Podregion (Subregion) m.st. Warszawa	96,5	38,9	11,1	9,5	17,4
Miasto na prawach powiatu: <i>City with powiat status:</i>					
m.st. Warszawa	96,5	38,9	11,1	9,5	17,4

^a Zasadnicze szkoły zawodowe (bez specjalnych przysposabiających do pracy), licea ogólnokształcące, technika, ogólnokształcące szkoły artystyczne dające uprawnienia zawodowe. ^b Dla młodzieży.

^a Basic vocational schools (excluding special job-training schools), general secondary schools, technical secondary schools, general art schools leading to professional certification. ^b For youth.

TABL. 9 (57). UCZĄCY SIĘ JĘZYKÓW OBCYCH W SZKOŁACH PONADGIMNAZJALNYCH^a DLA DZIECI I MŁODZIEŻY
ORAZ POLICEALNYCH^b W ROKU SZKOLNYM 2016/17 (dok.)
STUDENTS STUDYING FOREIGN LANGUAGES IN UPPER SECONDARY SCHOOLS^a FOR YOUTH AND
IN POST-SECONDARY SCHOOLS^b IN 2016/17 SCHOOL YEAR (cont.)

WYSZCZEGÓLNIENIE SPECIFICATION	Nauczanie obowiązkowe języka Obligatory language education				
	angielskiego English	niemieckiego German	francuskiego French	rosyjskiego Russian	innego other
W % OGÓŁU UCZNIÓW W SZKOŁACH (dok.) IN % OF TOTAL PUPILS AND STUDENTS AT SCHOOLS (cont.)					
Podregion (Subregion) warszawski wschodni	96,6	41,8	6,8	23,6	8,1
Powiaty: Powiats:					
garwoliński	96,3	34,5	3,3	38,1	1,9
legionowski	95,0	62,6	12,9	16,8	1,2
miński	96,0	29,6	4,1	28,4	8,6
nowodworski	100,0	50,0	21,2	3,1	—
otwocki	97,8	49,5	8,0	20,0	11,4
włomiński	96,1	48,0	3,8	14,6	20,4
Podregion (Subregion) warszawski zachodni	98,3	52,2	10,1	19,3	4,7
Powiaty: Powiats:					
grodziski	100,0	37,0	21,7	13,6	7,5
grójecki	98,2	47,1	0,7	35,6	—
piaseczyński	96,2	72,1	11,3	15,7	9,5
pruskowski	100,0	43,7	16,6	14,2	5,9
sochaczewski	97,5	54,3	6,9	11,5	—
warszawski zachodni	99,9	57,4	1,7	24,7	7,4
żyrardowski	98,8	43,9	9,2	24,9	3,7
Podregion (Subregion) plocki	95,5	59,9	5,6	10,2	6,4
Powiaty: Powiats:					
gostyński	90,8	59,1	—	—	—
plocki	90,3	52,7	—	37,0	1,2
sierpecki	95,1	61,2	5,4	12,4	—
Miasto na prawach powiatu: City with powiat status:					
Plock	96,9	60,3	7,1	8,4	9,6
Podregion (Subregion) siedlecki	89,7	38,4	2,0	36,3	8,0
Powiaty: Powiats:					
łosicki	91,0	15,0	—	81,9	—
siedlecki	—	—	—	—	—
sokołowski	84,1	32,2	—	36,9	7,0
węgrowski	87,9	14,6	—	52,3	—
Miasto na prawach powiatu: City with powiat status:					
Siedlce	92,0	52,0	3,6	24,1	12,2

^a Zasadnicze szkoły zawodowe (bez specjalnych przysposabiających do pracy), licea ogólnokształcące, technika, ogólnokształcące szkoły artystyczne dające uprawnienia zawodowe. ^b Dla młodzieży.

^a Basic vocational schools (excluding special job-training schools), general secondary schools, technical secondary schools, general art schools leading to professional certification. ^b For youth.

TABL. 10 (58). SZKOŁY DLA DOROSŁYCH W ROKU SZKOLNYM 2016/17
 SCHOOLS FOR ADULTS IN 2016/17 SCHOOL YEAR

WYSZCZEGÓLNIENIE SPECIFICATION	Szkoły Schools	Oddziały Sections	Uczniowie Students			Absolwenci ¹ Graduates ¹		
			ogółem total	z ogółem of total		ogółem total	w tym kobiety of which females	
				kobiety females	I klasa 1st grade			
WOJEWÓDZTWO	a	15	68	1299	406	210	305	101
VOIVODSHIP	b	186	854	22383	9375	6059	6009	2824
Podregion (Subregion) ciechanowski	a	1	3	80	21	9	40	6
.....	b	21	67	1664	755	396	467	199
Powiaty: Powiats:								
ciechanowski	a	1	3	80	21	9	40	6
.....	b	8	29	572	253	120	209	81
mławski	b	4	13	463	203	98	107	44
płoński	b	6	15	378	192	93	93	43
pultuski	b	2	6	139	59	57	38	19
żuromiński	b	1	4	112	48	28	20	12
Podregion (Subregion) ostrołęcki	a	1	3	16	3	3	9	4
.....	b	21	53	1296	534	255	536	255
Powiaty: Powiats:								
makowski	b	1	3	46	20	10	28	18
ostrołęcki	b	7	12	302	107	70	115	51
ostrowski	b	2	5	107	42	31	41	23
przasnyski	b	2	6	145	57	28	70	27
wyszowski	b	4	14	330	156	36	158	93
Miasto na prawach powiatu: City with powiat status:								
Ostrołęka	a	1	3	16	3	3	9	4
.....	b	5	13	366	152	80	124	43
Podregion (Subregion) radomski	a	3	8	82	25	12	27	5
.....	b	27	111	2589	961	440	794	331
Powiaty: Powiats:								
kozienicki	a	1	3	26	2	6	16	2
.....	b	3	10	219	77	27	90	22
lipski	b	2	5	112	40	—	39	16
przysuski	b	2	7	120	32	9	49	14
radomski	b	3	6	145	41	17	40	16
szydlowiecki	b	1	3	54	26	—	26	17
zwoleński	b	3	9	220	85	60	41	15
Miasto na prawach powiatu: City with powiat status:								
Radom	a	2	5	56	23	6	11	3
.....	b	13	71	1719	660	327	509	231
Podregion (Subregion) m.st. Warszawa	a	7	43	958	311	164	173	68
.....	b	35	270	6765	2999	2165	1620	783
Miasto na prawach powiatu: City with powiat status:								
m.st. Warszawa	a	7	43	958	311	164	173	68
.....	b	35	270	6765	2999	2165	1620	783

 1 Z roku szkolnego 2015/16.
 1 From 2015/16 school year.

TABL. 10 (58). SZKOŁY DLA DOROSŁYCH W ROKU SZKOLNYM 2016/17 (dok.)
SCHOOLS FOR ADULTS IN 2016/17 SCHOOL YEAR (cont.)

WYSZCZEGÓLNIENIE SPECIFICATION	Szkoły Schools	Oddziały Sections	Uczniowie <i>Students</i>			Absolwenci ¹ <i>Graduates¹</i>	
			ogółem <i>total</i>	z ogółem <i>of total</i>		ogółem <i>total</i>	w tym kobiety <i>of which females</i>
				kobiety <i>females</i>	I klasa <i>1st grade</i>		
Podregion (Subregion) warszawski wschodni..... b	27	146	4850	1971	1436	1017	507
Powiaty: <i>Poviats:</i>							
garwoliński..... b	5	14	332	131	87	89	37
legionowski..... b	2	13	442	208	153	94	52
miński..... b	4	21	707	330	186	179	84
nowodworski..... b	4	11	274	137	56	90	54
otwocki..... b	3	10	483	194	156	75	44
wołomiński..... b	9	77	2612	971	798	490	236
Podregion (Subregion) warszawski zachodni..... a	2	7	63	15	4	28	8
b	25	95	2358	1026	700	688	351
Powiaty: <i>Poviats:</i>							
grodziski..... b	4	14	355	173	77	116	64
grójceki..... a	1	2	14	5	-	19	7
b	5	14	284	108	50	127	59
piaseczyński..... b	5	23	559	243	199	124	67
pruszkowski..... b	4	16	462	201	211	162	81
sochaczewski..... a	1	5	49	10	4	9	1
b	4	15	369	136	102	93	46
warszawski zachodni..... b	1	3	90	48	17	—	—
żyrardowski..... b	2	10	239	117	44	66	34
Podregion (Subregion) plocki..... a	1	4	100	31	18	28	10
b	17	51	1228	465	344	459	232
Powiaty: <i>Poviats:</i>							
gostyniński..... b	3	3	45	9	5	16	7
plocki..... b	2	5	92	36	36	53	28
Miasto na prawach powiatu: <i>City with powiat status:</i>							
Plock..... a	1	4	100	31	18	28	10
b	12	43	1091	420	303	390	197
Podregion (Subregion) siedlecki..... b	13	61	1633	664	323	428	166
Powiaty: <i>Poviats:</i>							
sokolowski..... b	1	3	59	23	5	35	8
węgrowski..... b	5	15	429	192	56	108	41
Miasto na prawach powiatu: <i>City with powiat status:</i>							
Siedlce..... b	7	43	1145	449	262	285	117

¹ Z roku szkolnego 2015/16.

U w a g a. W roku szkolnym 2016/17 nie funkcjonowały szkoły podstawowe dla dorosłych.

¹ From 2015/16 school year.

N o t e. In 2016/17 school year primary schools for adults did not exist.

TABL. 11 (59). WYCHOWANIE PRZEDSZKOLNE^a W ROKU SZKOLNYM 2016/17
 PRE-PRIMARY EDUCATION^a IN 2016/17 SCHOOL YEAR

WYSZCZEGÓLNIENIE SPECIFICATION	Placówki Establishments		Miejsca w przedszkolach Places in nursery schools	Oddziały Sections		Dzieci Children	
	ogółem total	w tym przedszkola of which nursery schools		ogółem total	w tym w przedszkolach of which in nursery schools	ogółem total	w tym w przedszkolach of which in nursery schools
WOJEWÓDZTWO <i>VOIVODSHIP</i>	3534	1935	175167	10942	8092	207813	158363
PODREGION (SUBREGION)							
CIECHANOWSKI	230	90	7392	560	333	10306	6663
Powiat ciechanowski	54	28	2219	145	100	2772	1977
Gmina miejska: <i>Urban gmina:</i>							
Ciechanów	24	19	1564	82	72	1609	1417
Gmina miejsko-wiejska:							
<i>Urban-rural gmina:</i>							
Głinojeck	5	3	285	14	13	244	230
w tym miasto <i>of which city</i>	2	2	250	11	11	199	199
Gminy wiejskie: <i>Rural gminas:</i>							
Ciechanów	4	1	65	7	2	104	34
Golymin-Osrodek	4	2	69	6	3	127	66
Grudusk	3	1	70	6	3	120	62
Ojrzeń	3	—	—	7	—	109	—
Opinogóra Górna	3	—	—	7	—	126	—
Regimin	3	—	—	5	—	118	—
Sońsk	5	2	166	11	7	215	168
Powiat mławski	42	12	1520	116	67	2159	1378
Gmina miejska: <i>Urban gmina:</i>							
Mława	11	9	1280	61	56	1232	1124
Gminy wiejskie: <i>Rural gminas:</i>							
Dzierzgowo	2	—	—	4	—	68	—
Lipowiec Kościelny	4	—	—	9	—	114	—
Radzanów	2	1	90	5	3	87	62
Strzegowo	3	1	125	9	5	200	123
Stupsk	4	—	—	5	—	66	—
Szreńsk	3	1	25	5	3	82	69
Szydłowo	3	—	—	6	—	96	—
Wieczfnia Kościelna	6	—	—	6	—	105	—
Wiśniewo	4	—	—	6	—	109	—
Powiat płoński	66	23	1715	148	77	2604	1496
Gminy miejskie: <i>Urban gminas:</i>							
Płońsk	19	13	967	56	45	1036	876
Raciąż	3	2	171	8	7	165	152
Gminy wiejskie: <i>Rural gminas:</i>							
Baboszewo	5	1	125	12	5	202	118
Czerwińsk nad Wisłą	5	—	—	10	—	138	—
Dzierżążnia	2	—	—	5	—	83	—
Joniec	2	—	—	3	—	59	—
Naruszewo	6	1	20	8	1	129	7
Nowe Miasto	2	1	125	6	5	132	123
Płońsk	4	1	35	12	2	168	25
Raciąż	8	—	—	10	—	182	—
Sochocin	3	1	110	7	5	126	102
Zaluski	7	3	162	11	7	184	93
Powiat pułtuski	36	17	1157	85	55	1682	1110
Gmina miejsko-wiejska:							
<i>Urban-rural gmina:</i>							
Pułtusk	16	11	773	45	36	947	732
w tym miasto <i>of which city</i>	13	10	733	41	34	870	696

^a Przedszkola, oddziały przedszkolne w szkołach podstawowych, zespoły wychowania przedszkolnego i punkty przedszkolne; łącznie z dziećmi przebywającymi cały rok w placówkach wykonujących działalność leczniczą.

^a Nursery schools, pre-primary sections of primary schools, pre-primary education groups and pre-primary points; including the children attending for all school year in the units performing health care activities.

TABL. 11 (59). WYCHOWANIE PRZEDSZKOLNE^a W ROKU SZKOLNYM 2016/17 (cd.)
 PRE-PRIMARY EDUCATION^a IN 2016/17 SCHOOL YEAR (cont.)

WYSZCZEGÓLNIENIE SPECIFICATION	Placówki <i>Establishments</i>		Miejsca w przedszkolach <i>Places in nursery schools</i>	Oddziały <i>Sections</i>		Dzieci <i>Children</i>	
	ogółem <i>total</i>	w tym przedszkola of which <i>nursery schools</i>		ogółem <i>total</i>	w tym w przedszkolach of which in <i>nursery schools</i>	ogółem <i>total</i>	w tym w przedszkolach of which in <i>nursery schools</i>
PODREGION (SUBREGION)							
CIECHANOWSKI (dok.) (cont.)							
Powiat pułtuski (dok.) (cont.)							
Gminy wiejskie: <i>Rural gminas:</i>							
Gzy	3	—	—	6	—	99	—
Obryte	5	1	50	7	3	114	47
Pokrzywnica	3	1	96	6	4	145	96
Świercze	4	1	20	8	2	103	18
Winnica	2	1	100	6	4	139	99
Zatory	3	2	118	7	6	135	118
Powiat żuromiński	32	10	781	66	34	1089	702
Gminy miejsko-wiejskie:							
<i>Urban-rural gminas:</i>							
Biezuń	2	1	125	6	5	124	111
w tym miasto <i>of which city</i>	1	1	125	5	5	111	111
Żuromin	14	3	280	29	12	445	270
w tym miasto <i>of which city</i>	8	3	280	23	12	364	270
Gminy wiejskie: <i>Rural gminas:</i>							
Kuczbork-Osada	5	2	96	8	5	125	84
Lubowidz	5	3	205	11	9	182	163
Lutocin	4	—	—	7	—	119	—
Siemiątkowo	2	1	75	5	3	94	74
PODREGION (SUBREGION)							
OSTROLECKI	301	98	8959	676	401	12699	8456
Powiat makowski	27	15	1048	76	55	1439	1077
Gmina miejska: <i>Urban gmina:</i>							
Maków Mazowiecki	6	5	373	25	23	412	381
Gmina miejsko-wiejska:							
<i>Urban-rural gmina:</i>							
Różan	2	1	125	6	5	124	122
w tym miasto <i>of which city</i>	1	1	125	5	5	122	122
Gminy wiejskie: <i>Rural gminas:</i>							
Czerwonka	1	—	—	3	—	46	—
Karniewo	3	2	150	8	7	161	138
Krasnosielc	4	1	84	10	4	210	98
Młynarze	2	1	40	3	2	66	44
Płoniawy-Bramura	5	1	25	8	1	149	23
Rzewnie	1	1	68	4	4	75	75
Sypniewo	2	2	111	5	5	116	116
Szelków	1	1	72	4	4	80	80
Powiat ostrołęcki	87	15	1380	150	55	2633	1185
Gmina miejsko-wiejska:							
<i>Urban-rural gmina:</i>							
Myszyniec	16	3	136	22	6	331	111
w tym miasto <i>of which city</i>	4	2	111	9	5	199	106
Gminy wiejskie: <i>Rural gminas:</i>							
Baranowo	8	1	96	11	4	200	96
Czarnia	3	—	—	4	—	66	—
Czerwin	2	1	90	7	5	149	125
Goworowo	5	1	50	9	2	198	50
Kadzido	11	4	493	27	15	437	295
Lelis	8	—	—	12	—	229	—
Łyse	11	1	45	16	2	253	45
Olszewo-Borki	9	2	177	17	8	321	187
Rzekuń	11	1	175	17	7	317	158
Troszyn	3	1	118	8	6	132	118

^a Przedszkola, oddziały przedszkolne w szkołach podstawowych, zespoły wychowania przedszkolnego i punkty przedszkolne; łącznie z dziećmi przebywającymi cały rok w placówkach wykonujących działalność leczniczą.

^a Nursery schools, pre-primary sections of primary schools, pre-primary education groups and pre-primary points; including the children attending for all school year in the units performing health care activities.

TABL. 11 (59). WYCHOWANIE PRZEDSZKOLNE^a W ROKU SZKOLNYM 2016/17 (cd.)
 PRE-PRIMARY EDUCATION^a IN 2016/17 SCHOOL YEAR (cont.)

WYSZCZEGÓLNIENIE SPECIFICATION	Placówki <i>Establishments</i>		Miejsca w przedszkolach <i>Places in nursery schools</i>	Oddziały <i>Sections</i>		Dzieci <i>Children</i>	
	ogółem <i>total</i>	w tym przedszkola of which <i>nursery schools</i>		ogółem <i>total</i>	w tym w przedszkolach of which in <i>nursery schools</i>	ogółem <i>total</i>	w tym w przedszkolach of which in <i>nursery schools</i>
PODREGION (SUBREGION)							
OSTROLECKI (dok.) (cont.)							
Powiat ostrowski	48	10	1179	96	50	1979	1205
Gmina miejska: <i>Urban gmina:</i>							
Ostrów Mazowiecka.....	5	5	717	31	31	746	746
Gmina miejsko-wiejska:							
<i>Urban-rural gmina:</i>							
Brok.....	2	1	55	3	2	70	55
w tym miasto <i>of which city</i>	1	1	55	2	2	55	55
Gminy wiejskie: <i>Rural gminas:</i>							
Andrzejewo.....	4	1	40	6	2	93	37
Boguty-Pianki.....	5	—	—	5	—	68	—
Malkinia Górna.....	7	1	195	14	8	306	195
Nur.....	1	—	—	2	—	44	—
Ostrów Mazowiecka.....	14	1	117	17	4	345	117
Stary Lubotyń.....	3	—	—	5	—	86	—
Szulborze Wielkie.....	1	—	—	2	—	37	—
Wąsewo.....	5	1	55	7	3	104	55
Zaręby Kościelne.....	1	—	—	4	—	80	—
Powiat przasnyski	44	13	1228	94	50	1770	1116
Gmina miejska: <i>Urban gmina:</i>							
Przasnysz.....	14	11	942	44	38	886	830
Gmina miejsko-wiejska:							
<i>Urban-rural gmina:</i>							
Chorzele.....	6	1	125	11	5	228	125
w tym miasto <i>of which city</i>	1	1	125	5	5	125	125
Gminy wiejskie: <i>Rural gminas:</i>							
Czernice Borowe.....	3	—	—	7	—	108	—
Jednorozec.....	6	1	161	12	7	234	161
Krasne.....	2	—	—	3	—	69	—
Krzynowłoga Mała.....	4	—	—	6	—	108	—
Przasnysz.....	9	—	—	11	—	137	—
Powiat wyszkowski	64	26	2090	149	101	2614	1915
Gmina miejsko-wiejska:							
<i>Urban-rural gmina:</i>							
Wyszków.....	25	14	1459	85	72	1549	1334
w tym miasto <i>of which city</i>	14	10	1384	73	68	1368	1274
Gminy wiejskie: <i>Rural gminas:</i>							
Brańszczyk.....	11	3	120	17	5	204	104
Długosiodło.....	6	2	136	11	6	180	124
Rzażnik.....	7	1	75	11	3	186	44
Somianka.....	9	3	125	12	5	241	110
Zabrodzie.....	6	3	175	13	10	254	199
Miasto na prawach powiatu <i>(City with powiat status)</i>							
Ostrołęka	31	19	2034	111	90	2264	1958
PODREGION (SUBREGION)							
RADOMSKI	349	125	11778	954	529	19087	11400
Powiat białobrzezki	23	7	555	52	24	1096	545
Gminy miejsko-wiejskie:							
<i>Urban-rural gminas:</i>							
Białobrzegi.....	4	3	370	19	16	424	362
w tym miasto <i>of which city</i>	3	3	370	16	16	362	362
Wysmierzyce.....	2	1	60	4	3	74	58
w tym miasto <i>of which city</i>	1	1	60	3	3	58	58

^a Przedszkola, oddziały przedszkolne w szkołach podstawowych, zespoły wychowania przedszkolnego i punkty przedszkolne; łącznie z dziećmi przebywającymi cały rok w placówkach wykonujących działalność leczniczą.

^a Nursery schools, pre-primary sections of primary schools, pre-primary education groups and pre-primary points; including the children attending for all school year in the units performing health care activities.

TABLE 11 (59): **WYCHOWANIE PRZEDSZKOLNE^a W ROKU SZKOLNYM 2016/17 (cd.)**
PRE-PRIMARY EDUCATION^a IN 2016/17 SCHOOL YEAR (cont.)

WYSZCZEGÓLNIENIE SPECIFICATION	Placówki <i>Establishments</i>		Miejsca w przedszkolach <i>Places in nursery schools</i>	Oddziały <i>Sections</i>		Dzieci <i>Children</i>	
	ogółem <i>total</i>	w tym przedszkola <i>of which nursery schools</i>		ogółem <i>total</i>	w tym w przedszkolach <i>of which in nursery schools</i>	ogółem <i>total</i>	w tym w przedszkolach <i>of which in nursery schools</i>
PODREGION (SUBREGION)							
RADOMSKI (cd.) (cont.)							
Powiat białobrzegi (dok.) (cont.)							
Gminy wiejskie: <i>Rural gminas:</i>							
Promna	4	2	100	6	4	135	100
Radzanów	4	1	25	5	1	87	25
Stara Błotnica	4	—	—	10	—	220	—
Stromiec	5	—	—	8	—	156	—
Powiat kozienicki.....	39	16	1260	99	56	1998	1310
Gmina miejsko-wiejska:							
Urban-rural gmina:							
Kozienice	17	7	675	53	30	1035	704
w tym miasto <i>of which city</i>	8	6	615	34	27	780	645
Gminy wiejskie: <i>Rural gminas:</i>							
Garbatka-Letrnisko	2	1	125	6	5	139	123
Głowaczów	5	2	135	11	6	213	134
Gniewoszków	2	1	100	5	4	113	97
Grabów nad Pilicą.....	3	1	25	6	3	131	75
Magnuszew	5	1	100	12	4	259	98
Steciechów	5	3	100	6	4	108	79
Powiat lipski	19	6	495	46	22	941	471
Gmina miejsko-wiejska:							
Urban-rural gmina:							
Lipisko	5	4	275	15	13	314	270
w tym miasto <i>of which city</i>	1	1	175	7	7	174	174
Gminy wiejskie: <i>Rural gminas:</i>							
Chotcza	2	—	—	3	—	47	—
Ciepielów	2	1	125	6	5	130	113
Rzeczniów	2	1	95	6	4	137	88
Sienno	5	—	—	10	—	180	—
Solec nad Wisłą.....	3	—	—	6	—	133	—
Powiat przysuski	27	12	730	59	31	1164	647
Gmina miejsko-wiejska:							
Urban-rural gmina:							
Przysucha	7	2	150	15	6	306	145
w tym miasto <i>of which city</i>	5	2	150	12	6	234	145
Gminy wiejskie: <i>Rural gminas:</i>							
Borkowice	4	3	100	5	4	108	87
Gielniów	3	1	50	5	2	105	39
Klów	3	1	75	6	3	113	64
Odrzywół.....	1	—	—	4	—	85	—
Potworów	4	2	75	6	3	136	71
Rusinów	2	2	180	9	9	151	151
Wieniawa	3	1	100	9	4	160	90
Powiat radomski	103	25	2405	218	101	4376	2288
Gmina miejska: <i>Urban gmina:</i>							
Pionki.....	7	4	548	26	21	539	453
Gminy miejsko-wiejskie:							
Urban-rural gminas:							
Itża.....	11	2	242	23	12	423	246
w tym miasto <i>of which city</i>	2	2	242	12	12	246	246
Skaryszew	11	1	200	23	10	434	219
w tym miasto <i>of which city</i>	2	1	200	12	10	262	219

^a Przedszkola, oddziały przedszkolne w szkołach podstawowych, zespoły wychowania przedszkolnego i punkty przedszkolne; łącznie z dziećmi przebywającymi cały rok w placówkach wykonujących działalność leczniczą.

^a Nursery schools, pre-primary sections of primary schools, pre-primary education groups and pre-primary points; including the children attending for all school year in the units performing health care activities.

TABL. 11 (59). WYCHOWANIE PRZEDSZKOLNE^a W ROKU SZKOLNYM 2016/17 (cd.)
PRE-PRIMARY EDUCATION^a IN 2016/17 SCHOOL YEAR (cont.)

WYSZCZEGÓLNIENIE SPECIFICATION	Placówki Establishments		Miejsca w przedszkolach Places in nursery schools	Oddziały Sections		Dzieci Children	
	ogółem total	w tym przedszkola of which nursery schools		ogółem total	w tym w przedszkolach of which in nursery schools	ogółem total	w tym w przedszkolach of which in nursery schools
PODREGION (SUBREGION)							
RADOMSKI (dok.) (cont.)							
Powiat radomski (dok.) (cont.)							
Gminy wiejskie: Rural gminas:							
Gózd	6	—	—	15	—	267	—
Jastrzębia	10	1	85	14	4	232	84
Jedlińsk	10	3	250	22	10	493	249
Jedlnia-Letnisko	7	2	204	18	8	350	162
Kowala	10	1	125	17	5	364	125
Pionki	8	1	25	11	1	215	25
Przytyk	4	2	177	10	8	209	175
Wierzbica	5	5	292	12	12	291	291
Wolanów	6	2	82	10	2	215	64
Zakrzew	8	1	175	17	8	344	195
Powiat szydłowiecki	33	8	520	58	24	1067	506
Gmina miejsko-wiejska:							
Urban-rural gmina:							
Szydłowiec	10	4	360	27	17	548	348
w tym miasto of which city	6	4	360	23	17	481	348
Gminy wiejskie: Rural gminas:							
Chlewska	5	1	75	8	3	132	73
Jastrząb	7	1	20	9	1	146	20
Mirów	4	1	40	6	2	117	40
Orońsko	7	1	25	8	1	124	25
Powiat zwoleński	23	7	423	50	18	1084	428
Gmina miejsko-wiejska:							
Urban-rural gmina:							
Zwolen	7	3	250	21	10	460	240
w tym miasto of which city	4	3	250	15	10	350	240
Gminy wiejskie: Rural gminas:							
Kazanów	4	1	50	7	2	154	49
Policzna	3	2	75	6	4	141	91
Przylęk	4	—	—	8	—	163	—
Tczów	5	1	48	8	2	166	48
Miasto na prawach powiatu (City with powiat status)							
Radom	82	44	5390	372	253	7361	5205
PODREGION (SUBREGION)							
M.ST. WARSZAWA	1026	715	68444	3931	3260	73036	61134
Miasto na prawach powiatu (City with powiat status)							
m.st. Warszawa	1026	715	68444	3931	3260	73036	61134
PODREGION (SUBREGION)							
WARSZAWSKI WSCHODNI	626	337	30061	1871	1329	36145	26494
Powiat garwoliński	78	27	2859	207	124	4211	2768
Gminy miejskie: Urban gminas:							
Garwolin	9	6	797	37	33	843	781
Łaskarzew	3	1	120	9	6	192	142
Gminy miejsko-wiejskie:							
Urban-rural gminas:							
Pilawa	6	2	310	25	15	514	295
w tym miasto of which city	2	1	270	13	12	276	264
Żelechów	6	1	150	13	6	276	158
w tym miasto of which city	2	1	150	7	6	185	158

^a Przedszkola, oddziały przedszkolne w szkołach podstawowych, zespoły wychowania przedszkolnego i punkty przedszkolne; łącznie z dziećmi przebywającymi cały rok w placówkach wykonujących działalność leczniczą.

^a Nursery schools, pre-primary sections of primary schools, pre-primary education groups and pre-primary points; including the children attending for all school year in the units performing health care activities.

TABL. 11 (59): WYCHOWANIE PRZEDSZKOLNE ^a W ROKU SZKOLNYM 2016/17 (cd.)
 PRE-PRIMARY EDUCATION^a IN 2016/17 SCHOOL YEAR (cont.)

WYSZCZEGÓLNIENIE SPECIFICATION	Placówki <i>Establishments</i>		Miejsca w przedszkolach <i>Places in nursery schools</i>	Oddziały <i>Sections</i>		Dzieci <i>Children</i>	
	ogółem <i>total</i>	w tym przedszkola of which <i>nursery schools</i>		ogółem <i>total</i>	w tym w przedszkolach of which in <i>nursery schools</i>	ogółem <i>total</i>	w tym w przedszkolach of which in <i>nursery schools</i>
PODREGION (SUBREGION)							
WARSZAWSKI WSCHODNI (cd.) <i>(cont.)</i>							
Powiat garwoliński (dok.) (cont.)							
Gminy wiejskie: <i>Rural gminas:</i>							
Borowie.....	4	2	200	11	8	209	170
Garwolin.....	9	4	485	25	19	552	454
Górzno.....	5	1	125	12	5	242	123
Łaskarzew.....	4	2	90	8	6	143	108
Maciejowice.....	5	1	95	10	4	202	95
Miastków Kościelny.....	5	1	50	9	2	176	50
Parysów.....	1	1	175	7	7	157	157
Sobolew.....	8	3	168	16	8	281	156
Trojanów.....	8	1	40	15	2	239	25
Wilga.....	5	1	54	10	3	185	54
Powiat legionowski.....	83	50	4568	279	202	5344	4038
Gmina miejska: <i>Urban gmina:</i>							
Legionowo.....	36	20	2279	141	104	2702	2197
Gmina miejsko-wiejska: <i>Urban-rural gmina:</i>							
Serock.....	9	5	460	25	19	529	403
w tym miasto <i>of which city</i>	4	2	230	13	9	277	198
Gminy wiejskie: <i>Rural gminas:</i>							
Jabłonna.....	15	11	919	51	38	879	635
Nieporęt.....	14	10	612	35	28	670	510
Wielszew.....	9	4	298	27	13	564	293
Powiat miński.....	126	60	4440	350	211	6613	3964
Gminy miejskie: <i>Urban gminas:</i>							
Mińsk Mazowiecki.....	29	21	1895	104	86	2038	1676
Sulejówek.....	12	5	607	42	27	835	524
Gminy miejsko-wiejskie: <i>Urban-rural gminas:</i>							
Halinów.....	16	7	396	37	18	694	325
w tym miasto <i>of which city</i>	3	1	125	14	5	320	125
Kaluszyn.....	3	1	150	10	6	203	140
w tym miasto <i>of which city</i>	2	1	150	9	6	196	140
Mrozy.....	9	4	203	20	11	348	179
w tym miasto <i>of which city</i>	5	4	203	14	11	249	179
Gminy wiejskie: <i>Rural gminas:</i>							
Cegłów.....	5	2	130	12	9	205	162
Dębe Wielkie.....	10	4	216	22	11	409	214
Dobre.....	7	2	94	12	5	215	94
Jakubów.....	4	—	—	12	—	210	—
Łatowicz.....	3	1	125	8	5	157	106
Mińsk Mazowiecki.....	12	5	228	33	11	609	167
Siennica.....	9	4	255	21	12	376	220
Stanisławów.....	7	4	141	17	10	314	157
Powiat nowodworski.....	50	22	2302	153	111	2950	2194
Gmina miejska: <i>Urban gmina:</i>							
Nowy Dwór Mazowiecki.....	13	8	968	51	43	1073	947

^a Przedszkola, oddziały przedszkolne w szkołach podstawowych, zespoły wychowania przedszkolnego i punkty przedszkolne; łącznie z dziećmi przebywającymi cały rok w placówkach wykonujących działalność leczniczą.

^a Nursery schools, pre-primary sections of primary schools, pre-primary education groups and pre-primary points; including the children attending for all school year in the units performing health care activities.

TABL. 11 (59). WYCHOWANIE PRZEDSZKOLNE^a W ROKU SZKOLNYM 2016/17 (cd.)
 PRE-PRIMARY EDUCATION^a IN 2016/17 SCHOOL YEAR (cont.)

WYSZCZEGÓLNIENIE SPECIFICATION	Placówki Establishments		Miejsca w przedszkolach Places in nursery schools	Oddziały Sections		Dzieci Children	
	ogółem total	w tym przedszkola of which nursery schools		ogółem total	w tym w przedszkolach of which in nursery schools	ogółem total	w tym w przedszkolach of which in nursery schools
PODREGION (SUBREGION)							
WARSZAWSKI WSCHODNI (dok.) (cont.)							
Powiat nowodworski (dok.) (cont.)							
Gminy miejsko-wiejskie: Urban-rural gminas:							
Nasielsk	10	4	523	36	24	747	487
w tym miasto of which city.....	3	2	349	18	15	413	338
Zakroczym	5	2	80	9	5	142	79
w tym miasto of which city.....	3	2	80	7	5	121	79
Gminy wiejskie: Rural gminas:							
Czosnów	13	7	481	31	25	460	374
Leoncin	6	—	—	8	—	159	—
Pomieczówek	3	1	250	18	14	369	307
Powiat otwocki	91	56	4893	280	215	5476	4280
Gminy miejskie: Urban gminas:							
Józefów	17	14	1376	69	59	1226	1046
Otwock	30	21	1733	91	79	1778	1586
Gmina miejsko-wiejska: Urban-rural gmina:							
Karczew	10	6	555	28	23	631	544
w tym miasto of which city.....	3	3	380	16	16	375	375
Gminy wiejskie: Rural gminas:							
Celestynów	10	4	309	24	13	494	312
Kolbiel	5	1	150	15	6	335	151
Osieck	4	1	45	6	2	126	44
Sobienie-Jeziory	4	1	50	11	2	249	49
Wiązowna	11	8	675	36	31	637	548
Powiat wołomiński	198	122	10999	602	466	11551	9250
Gminy miejskie: Urban gminas:							
Kobyłka	11	8	1257	51	44	1004	946
Marki	38	32	2023	102	90	1824	1614
Ząbki	27	21	2356	122	105	2315	1983
Zielonka	12	6	563	36	25	713	509
Gminy miejsko-wiejskie: Urban-rural gminas:							
Radzymin	19	13	1407	74	62	1429	1205
w tym miasto of which city.....	11	10	1152	51	50	968	961
Tłuszcz	16	8	515	37	22	792	490
w tym miasto of which city.....	5	4	342	19	15	406	317
Wołomin	42	26	2287	122	94	2306	1951
w tym miasto of which city.....	30	20	1742	94	74	1707	1478
Gminy wiejskie: Rural gminas:							
Dąbrówka	5	2	220	14	9	312	215
Jadów	6	2	175	11	7	230	162
Klembów	10	2	129	16	5	359	109
Poświętne	10	2	67	14	3	208	66
Strachówka	2	—	—	3	—	59	—
PODREGION (SUBREGION)							
WARSZAWSKI ZACHODNI	625	361	30809	1863	1422	34880	27133
Powiat grodziski	66	39	3806	215	166	4105	3200
Gminy miejskie: Urban gminas:							
Milanówek	10	9	817	38	37	731	721
Podkowa Leśna	5	1	125	10	5	176	124

^a Przedszkola, oddziały przedszkolne w szkołach podstawowych, zespoły wychowania przedszkolnego i punkty przedszkolne; łącznie z dziećmi przebywającymi cały rok w placówkach wykonujących działalność leczniczą.

^a Nursery schools, pre-primary sections of primary schools, pre-primary education groups and pre-primary points; including the children attending for all school year in the units performing health care activities.

TABL. 11 (59). WYCHOWANIE PRZEDSZKOLNE ^a W ROKU SZKOLNYM 2016/17 (cd.)
 PRE-PRIMARY EDUCATION^a IN 2016/17 SCHOOL YEAR (cont.)

WYSZCZEGÓLNIENIE SPECIFICATION	Placówki <i>Establishments</i>		Miejsca w przedszkolach <i>Places in nursery schools</i>	Oddziały <i>Sections</i>		Dzieci <i>Children</i>	
	ogółem <i>total</i>	w tym przedszkola of which <i>nursery schools</i>		ogółem <i>total</i>	w tym w przedszkolach of which in <i>nursery schools</i>	ogółem <i>total</i>	w tym w przedszkolach of which in <i>nursery schools</i>
PODREGION (SUBREGION)							
WARSZAWSKI ZACHODNI (cd.)							
<i>(cont.)</i>							
Powiat grodziski (dok.) (cont.)							
Gmina miejsko-wiejska:							
<i>Urban-rural gmina:</i>							
Grodzisk Mazowiecki	37	22	1959	117	86	2161	1525
w tym miasto <i>of which city</i>	24	16	1422	83	67	1578	1268
Gminy wiejskie: <i>Rural gminas:</i>							
Baranów	4	1	115	8	5	166	115
Jaktorów	4	3	548	25	23	543	517
Zabia Wola.....	6	3	242	17	10	328	198
Powiat grójecki	79	24	2200	189	97	3724	2059
Gminy miejsko-wiejskie:							
<i>Urban-rural gminas:</i>							
Grójec	16	7	968	58	43	1183	899
w tym miasto <i>of which city</i>	11	6	928	48	39	1025	880
Mogielnica.....	7	3	110	16	6	250	91
w tym miasto <i>of which city</i>	2	1	42	8	2	165	42
Nowe Miasto nad Pilicą.....	5	2	121	11	5	210	121
w tym miasto <i>of which city</i>	4	2	121	9	5	179	121
Warka	11	4	506	35	21	769	482
w tym miasto <i>of which city</i>	5	3	456	24	19	570	435
Gminy wiejskie: <i>Rural gminas:</i>							
Belsk Duży.....	6	2	85	15	4	283	66
Błędów	5	1	100	10	4	193	90
Chynów	11	3	145	18	7	340	149
Goszczyń	6	1	40	8	2	146	36
Jasieniec.....	3	1	125	8	5	181	125
Pniewy	9	—	—	10	—	169	—
Powiat piaseczyński.....	171	115	9164	534	444	9177	7728
Gminy miejsko-wiejskie:							
<i>Urban-rural gminas:</i>							
Góra Kalwaria	22	14	908	52	42	1010	834
w tym miasto <i>of which city</i>	10	9	661	31	29	626	598
Konstancin-Jeziorna	22	12	755	56	39	903	622
w tym miasto <i>of which city</i>	15	8	527	40	27	654	441
Piaseczno	72	57	5061	262	237	4660	4250
w tym miasto <i>of which city</i>	47	37	3255	165	149	3006	2764
Tarczyn.....	6	2	317	20	14	411	291
w tym miasto <i>of which city</i>	2	1	242	13	10	310	239
Gminy wiejskie: <i>Rural gminas:</i>							
Lesznowola.....	38	25	1869	123	99	1858	1524
Prażmów.....	11	5	254	21	13	335	207
Powiat pruszkowski.....	133	81	6641	386	297	7391	5908
Gminy miejskie: <i>Urban gminas:</i>							
Piastów	14	7	795	52	36	1078	777
Pruszków	46	28	2542	133	112	2729	2457
Gmina miejsko-wiejska:							
<i>Urban-rural gmina:</i>							
Brwinów	20	10	699	49	31	926	609
w tym miasto <i>of which city</i>	11	7	584	33	24	687	499

^a Przedszkola, oddziały przedszkolne w szkołach podstawowych, zespoły wychowania przedszkolnego i punkty przedszkolne; łącznie z dziećmi przebywającymi cały rok w placówkach wykonujących działalność leczniczą.

^a *Nursery schools, pre-primary sections of primary schools, pre-primary education groups and pre-primary points; including the children attending for all school year in the units performing health care activities.*

TABL. 11 (59). WYCHOWANIE PRZEDSZKOLNE^a W ROKU SZKOLNYM 2016/17 (cd.)
 PRE-PRIMARY EDUCATION^a IN 2016/17 SCHOOL YEAR (cont.)

WYSZCZEGÓLNIENIE SPECIFICATION	Placówki Establishments		Miejsca w przedszkolach Places in nursery schools	Oddziały Sections		Dzieci Children	
	ogółem total	w tym przedszkola of which nursery schools		ogółem total	w tym w przedszkolach of which in nursery schools	ogółem total	w tym w przedszkolach of which in nursery schools
PODREGION (Subregion)							
WARSZAWSKI ZACHODNI (dok.)							
(cont.)							
Powiat pruszkowski (dok.) (cont.)							
Gminy wiejskie: Rural gminas:							
Michalowice	20	11	800	53	34	928	620
Nadarzyn	16	12	922	43	38	716	651
Raszyn	17	13	883	56	46	1014	794
Powiat sochaczewski	53	21	2152	152	97	2993	1975
Gmina miejska: Urban gmina:							
Sochaczew	20	14	1649	84	75	1653	1543
Gminy wiejskie: Rural gminas:							
Brochów	3	1	29	5	2	76	20
Ilów	5	1	50	9	2	191	45
Młodzieszyn	3	—	—	6	—	131	—
Nowa Sucha	5	1	50	8	2	161	50
Rybno	3	—	—	6	—	114	—
Sochaczew	7	1	54	10	2	203	40
Teresin	7	3	320	24	14	464	277
Powiat warszawski zachodni	74	56	4727	255	225	4813	4287
Gminy miejsko-wiejskie:							
Urban-rural gminas:							
Blonie	11	9	861	43	41	833	816
w tym miasto of which city	7	6	701	34	33	683	674
Łomianki	21	15	1013	67	55	1053	853
w tym miasto of which city	14	12	855	52	46	813	713
Ożarów Mazowiecki	16	10	1005	56	44	1133	909
w tym miasto of which city	8	6	727	35	30	719	620
Gminy wiejskie: Rural gminas:							
Izabelin	5	5	458	21	21	446	446
Kampinos	1	1	150	6	6	149	149
Leszno	6	5	424	21	20	374	371
Stare Babice	14	11	816	41	38	825	743
Powiat żyrardowski	49	25	2119	132	96	2677	1976
Gmina miejska: Urban gmina:							
Żyrardów	19	14	1185	62	54	1307	1149
Gmina miejsko-wiejska:							
Urban-rural gmina:							
Mszczonów	12	3	312	25	13	524	276
w tym miasto of which city	4	3	312	17	13	360	276
Gminy wiejskie: Rural gminas:							
Puszcza Mariańska	7	4	255	16	14	243	222
Radziejowice	5	2	225	14	9	304	208
Wisłoki	6	2	142	15	6	299	121
PODREGION (SUBREGION)							
PŁOCKI	160	82	8588	510	382	10176	8077
Powiat gostyński	26	11	688	55	32	1096	701
Gmina miejska: Urban gmina:							
Gostyń	9	4	342	26	16	571	377
Gminy wiejskie: Rural gminas:							
Gostyń	11	3	56	13	3	218	60
Pacyna	1	1	80	4	4	65	65
Sanniki	3	2	135	7	6	145	130
Szczawin Kościelny	2	1	75	5	3	97	69

^a Przedszkola, oddziały przedszkolne w szkołach podstawowych, zespoły wychowania przedszkolnego i punkty przedszkolne; łącznie z dziećmi przebywającymi cały rok w placówkach wykonujących działalność leczniczą.

^a Nursery schools, pre-primary sections of primary schools, pre-primary education groups and pre-primary points; including the children attending for all school year in the units performing health care activities.

TABL. 11 (59). WYCHOWANIE PRZEDSZKOLNE ^a W ROKU SZKOLNYM 2016/17 (cd.)
 PRE-PRIMARY EDUCATION^a IN 2016/17 SCHOOL YEAR (cont.)

WYSZCZEGÓLNIENIE SPECIFICATION	Placówki <i>Establishments</i>		Miejsca w przedszkolach <i>Places in nursery schools</i>	Oddziały <i>Sections</i>		Dzieci <i>Children</i>	
	ogółem <i>total</i>	w tym przedszkola of which <i>nursery schools</i>		ogółem <i>total</i>	w tym w przedszkolach of which in <i>nursery schools</i>	ogółem <i>total</i>	w tym w przedszkolach of which in <i>nursery schools</i>
PODREGION (SUBREGION)							
PŁOCKI (dok.) (cont.)							
Powiat plocki	64	27	2474	167	114	3162	2310
Gminy miejsko-wiejskie: <i>Urban-rural gminas:</i>							
Drobin	5	2	203	13	10	246	217
w tym miasto <i>of which city</i>	1	1	125	6	6	139	139
Gąbin	7	2	241	16	11	332	251
w tym miasto <i>of which city</i>	1	1	201	8	8	201	201
Wyszogród	3	1	125	7	5	161	125
w tym miasto <i>of which city</i>	1	1	125	5	5	125	125
Gminy wiejskie: <i>Rural gminas:</i>							
Bielsk	6	4	264	14	12	254	243
Bodzanów	4	2	210	15	12	263	213
Brudzeń Duży	3	2	152	10	7	213	148
Bulkowo	7	—	—	9	—	146	—
Łąck	2	2	180	9	9	160	160
Mała Wieś	4	1	60	9	4	159	84
Nowy Duninów	3	1	34	5	1	72	6
Radzanowo	4	3	275	13	12	264	250
Stubice	4	1	48	6	2	107	48
Stupno	2	2	305	13	13	252	252
Stara Biała	5	3	327	18	14	343	275
Staroźreby	5	1	50	10	2	190	38
Powiat sierpecki	28	7	596	68	24	1366	580
Gmina miejska: <i>Urban gmina:</i>							
Sierpc	7	5	462	23	18	577	440
Gminy wiejskie: <i>Rural gminas:</i>							
Gozdowo	3	1	99	6	4	136	99
Mochowo	3	—	—	9	—	157	—
Rościszewo	2	—	—	5	—	97	—
Sierpc	6	1	35	8	2	128	41
Szczutowo	2	—	—	5	—	87	—
Zawidz	5	—	—	12	—	184	—
Miasto na prawach powiatu <i>(City with powiat status)</i>							
Płock	42	37	4830	220	212	4552	4486
PODREGION (SUBREGION)							
SIEDLECKI	217	127	9136	577	436	11484	9006
Powiat łosicki	25	15	940	58	46	1086	865
Gmina miejsko-wiejska: <i>Urban-rural gmina:</i>							
Łosice	8	6	465	22	20	438	388
w tym miasto <i>of which city</i>	7	5	415	20	18	390	340
Gminy wiejskie: <i>Rural gminas:</i>							
Huszwle	2	2	115	5	5	97	97
Olszanka	6	2	100	9	5	132	57
Platerów	4	2	100	8	5	136	81
Sarnaki	2	2	135	6	6	133	133
Stara Kornica	3	1	25	8	5	150	109

^a Przedszkola, oddziały przedszkolne w szkołach podstawowych, zespoły wychowania przedszkolnego i punkty przedszkolne; łącznie z dziećmi przebywającymi cały rok w placówkach wykonujących działalność leczniczą.

^a *Nursery schools, pre-primary sections of primary schools, pre-primary education groups and pre-primary points; including the children attending for all school year in the units performing health care activities.*

TABL. 11 (59). WYCHOWANIE PRZEDSZKOLNE^a W ROKU SZKOLNYM 2016/17 (dok.)
 PRE-PRIMARY EDUCATION^a IN 2016/17 SCHOOL YEAR (cont.)

WYSZCZEGÓLNIENIE SPECIFICATION	Placówki Establishments		Miejsca w przedszkolach Places in nursery schools	Oddziały Sections		Dzieci Children	
	ogółem total	w tym przedszkola of which nursery schools		ogółem total	w tym w przedszkolach of which in nursery schools	ogółem total	w tym w przedszkolach of which in nursery schools
PODREGION (SUBREGION)							
SIEDLECKI (dok.) (cont.)							
Powiat siedlecki.....	66	30	1646	129	78	2594	1617
Gmina miejsko-wiejska:							
Urban-rural gmina:							
Mordy.....	2	1	100	6	5	118	100
w tym miasto of which city.....	1	1	100	5	5	100	100
Gminy wiejskie: Rural gminas:							
Domanice.....	3	1	80	6	4	102	65
Korczew.....	3	1	50	5	2	72	38
Kotuń.....	7	4	199	13	9	228	145
Mokobody.....	4	2	83	6	4	134	95
Paprotnia.....	2	1	41	3	2	54	41
Przesmyki.....	2	2	75	3	3	76	76
Siedlce.....	13	6	354	29	15	645	342
Skórzec.....	6	2	206	15	9	300	201
Suchożebry.....	6	1	76	10	4	179	76
Wiśniew.....	4	1	50	5	2	107	50
Wodynie.....	3	2	50	7	6	135	124
Zbuczyn.....	11	6	282	21	13	444	264
Powiat sokołowski.....	29	24	1630	89	81	1837	1720
Gmina miejska: Urban gmina:							
Sokołów Podlaski.....	9	7	749	34	32	857	820
Gmina miejsko-wiejska:							
Urban-rural gmina:							
Kosów Lacki.....	1	1	117	7	7	130	130
w tym miasto of which city.....	1	1	117	7	7	130	130
Gminy wiejskie: Rural gminas:							
Bielany.....	3	2	150	8	6	167	156
Ceranów.....	1	1	36	2	2	38	38
Jablonna Lacka.....	4	3	150	9	7	130	109
Repki.....	3	2	125	7	5	155	107
Sabnie.....	2	2	50	8	8	102	102
Sokołów Podlaski.....	4	4	148	8	8	153	153
Sterdyń.....	2	2	105	6	6	105	105
Powiat węgrowski.....	50	21	1391	123	66	2272	1349
Gmina miejska: Urban gmina:							
Węgrów.....	8	6	517	29	27	564	520
Gmina miejsko-wiejska:							
Urban-rural gmina:							
Łochów.....	11	2	185	38	8	716	156
w tym miasto of which city.....	4	1	140	17	6	338	139
Gminy wiejskie: Rural gminas:							
Grębków.....	4	1	100	7	4	147	93
Korytnica.....	7	1	50	8	2	140	35
Liw.....	7	4	134	13	8	194	164
Miedzna.....	1	1	100	4	4	100	100
Sadowne.....	5	2	100	10	4	169	95
Stoczek.....	4	3	165	10	7	170	138
Wierzbo.....	3	1	40	4	2	72	48
Miasto na prawach powiatu							
(City with powiat status)							
Siedlce.....	47	37	3529	178	165	3695	3455

^a Przedszkola, oddziały przedszkolne w szkołach podstawowych, zespoły wychowania przedszkolnego i punkty przedszkolne; łącznie z dziećmi przebywającymi cały rok w placówkach wykonujących działalność leczniczą.

^a Nursery schools, pre-primary sections of primary schools, pre-primary education groups and pre-primary points; including the children attending for all school year in the units performing health care activities.

Uwagi ogólne

1. Prezentowane w dziale dane o opiece zdrowotnej nie obejmują informacji dotyczących ochrony zdrowia w zakładach karnych.

2. Dane o ochronie zdrowia — jeśli nie zaznaczono inaczej — podaje się łącznie z danymi o placówkach podległych resortom obrony narodowej, spraw wewnętrznych i administracji oraz do 2011 r. — Agencji Bezpieczeństwa Wewnętrznego.

3. Dane o **łóżkach w szpitalach ogólnych** nie obejmują miejsc dziennych na oddziałach szpitalnych oraz do 2007 r. miejsc (łóżek i inkubatorów) dla noworodków.

4. Podstawę prezentowanych w dziale danych o ochronie zdrowia stanowi ustawa z dnia 15 IV 2011 r. o działalności leczniczej (tekst jednolity: Dz.U. z 2016 r. poz. 1638), która zastąpiła ustawę o zakładach opieki zdrowotnej. Ustawa określa m.in. zasady wykonywania działalności leczniczej oraz zasady funkcjonowania placówek leczniczych.

Prezentowane w dziale dane dotyczą placówek (do 2011 r. — zakłady opieki zdrowotnej) wykonujących działalność leczniczą w zakresie:

- a) ambulatoryjnej opieki zdrowotnej (przychodnie łącznie z: ośrodkami zdrowia, poradniami, ambulatoriami i izbami chorych oraz zakładami badań diagnostycznych i medycznymi laboratoriami diagnostycznymi),
- b) stacjonarnej opieki zdrowotnej (szpitale — ogólne, psychiatryczne i uzdrowiskowe, ośrodki leczenia odwykowego, ośrodki rehabilitacyjne dla narkomanów, regionalne ośrodki psychiatrii sądowej, zakłady opiekuńczo-lecznicze i pielęgnacyjno-opiekuńcze, hospicja, oddziały opieki paliatywnej, sanatoria).

Na mocy wymienionej ustawy działalność lecznicza może być też wykonywana przez praktyki zawodowe (indywidualne lub grupowe) — lekarzy, lekarzy dentyistów oraz pielęgniarzek lub położnych.

5. Dane o **aptekach ogólnodostępnych** nie obejmują aptek działających w strukturze i na potrzeby szpitali.

Punkty apteczne są to ogólnodostępne punkty sprzedaży leków gotowych, których asortyment jest ściśle określony i są głównie usytuowane na terenach wiejskich.

6. **Porady udzielone przez lekarzy i lekarzy dentyistów** w zakresie ambulatoryjnej opieki zdrowotnej podano łącznie z badaniami profilaktycznymi i orzeczeniami wojskowych komisji lekarskich, bez porad udzielonych w izbach przyjęć szpitali ogólnych.

7. Dane o **opiece nad dziećmi do lat 3** prezentuje się zgodnie z ustawą z dnia 4 II 2011 r. (tekst jednolity: Dz.U. z 2015 r. poz. 1217), na podstawie której opieka może być

General notes

1. *The data presented in this chapter do not include information concerning the health care in prisons.*

2. *The data concerning health care — unless otherwise stated — are given including health care units subordinated to the Ministry of National Defence, the Ministry of the Interior and Administration and until 2011 — the Internal Security Agency.*

3. *Data regarding beds in general hospitals do not include day-care places in hospital wards and until 2007 places (beds and incubators) for newborns.*

4. *The basis of data presented in this chapter of the health care is the Law on Health Care Activities, dated 15 IV 2011 (unified text: Journal of Laws 2016 item 1638), replacing the Law on Care Health Facilities. The law specifies, among others, the rules of performing health care activities and of the functioning of health care units.*

Data presented in the chapter concerns the units (for 2011 — health care facilities) performing health care activities in the following areas:

- a) *out-patient health care (out-patients departments including: health centres, clinics, ambulatory departments and infirmaries, diagnostic facilities and medical diagnostic laboratories),*
- b) *in-patient health care (hospitals — general, psychiatric and health resorts, detoxification centres, addiction recovery centres, regional centres of forensic psychiatry, chronic medical care homes, nursing homes, hospices, palliative care wards, sanatoria).*

Under that law, health care activity can be carried out also by professional practices (individual or group) — doctors, dentists and nurses or midwives.

5. *Generally available pharmacies do not include pharmacies, which operate in the structure and for needs of hospitals.*

Pharmaceutical outlets are sales outlets for selling prepared medicines, the range of which is precisely defined and are located in rural areas.

6. *Consultations provided by doctors and dentists are presented together with preventive examinations, and with the opinions of military medical commissions, excluding consultations provided by doctors in admission rooms in general hospitals.*

7. *Data on childcare for children up to the age of 3 are presented according to the law dated 4 II 2011 (unified text: Journal of Laws 2015 item 1217), childcare can be*

organizowana w formie **żłobka** oraz od 2011 r. — **klubu dziecięcego**, sprawowana przez dziennego opiekuna lub nianię.

8. Dane dotyczące **wspierania rodziny** oraz **pieczy zastępczej** prezentowane są zgodnie z ustawą z dnia 9 VI 2011 r. o wspieraniu rodziny oraz systemie pieczy zastępczej (tekst jednolity: Dz.U. z 2017 r. poz. 697).

9. **Rodzinna piecza zastępcza** jest sprawowana w przypadku niemożności zapewnienia dziecku opieki i wychowania przez rodziców. Zapewnia pracę z rodziną umożliwiającą powrót dziecka do rodziny lub gdy jest to niemożliwe — dążenie do przysposobienia dziecka, przygotowanie dziecka do samodzielnego i odpowiedzialnego życia, zaspokojenie potrzeb emocjonalnych dzieci ze szczególnym uwzględnieniem potrzeb bytowych, zdrowotnych, edukacyjnych, kulturalno-rekreacyjnych i religijnych.

Formami rodzinnej pieczy zastępczej są:

1) **rodziny zastępcze:**

- a) spokrewnione,
- b) niezawodowe — umieszcza się w tym samym czasie nie więcej niż 3 dzieci (z wyjątkiem liczego rodzeństwa),
- c) zawodowe — umieszcza się w tym samym czasie nie więcej niż 3 dzieci (z wyjątkiem liczego rodzeństwa), w tym:
 - zawodowe specjalistyczne — umieszcza się w nich w szczególności: dzieci legitymujące się orzeczeniem o niepełnosprawności lub orzeczeniem o znacznym lub umiarkowanym stopniu niepełnosprawności, dzieci na podstawie ustawy z dnia 26 X 1982 r. o postępowaniu w sprawach nieletnich (tekst jednolity: Dz.U. z 2016 r. poz. 1654, z późn. zm.), małoletnie matki z dziećmi,
 - zawodowe pełniące funkcję pogotowia rodzinnego — przyjmują dzieci na podstawie orzeczenia sądu w przypadku, gdy dziecko zostało doprowadzone przez Policję lub Straż Graniczną, na wniosek rodziców dziecka lub innej osoby w przypadku, o którym mowa w art. 12a ustawy z dnia 29 VII 2005 r. o przeciwdziałaniu przemocy w rodzinie (tekst jednolity: Dz.U. z 2015 r. poz. 1390);

2) **rodzinne domy dziecka** — w tym samym czasie może w nich przebywać łącznie nie więcej niż 8 dzieci (z wyjątkiem liczego rodzeństwa).

10. **Instytucjonalna piecza zastępcza** jest sprawowana w formie:

- 1) **placówki opiekuńczo-wychowawczej**, która jest prowadzona jako placówka typu:
 - a) **interwencyjnego** — zapewnia doraźną opiekę nad dzieckiem w czasie trwania sytuacji kryzysowej, w szczególności placówka jest obowiązana przyjąć dziecko w przypadkach wymagających natychmiastowego zapewnienia mu opieki,
 - b) **rodzinnego** — wychowuje dzieci w różnym wieku, w tym dorastające i usamodzielniające się; umożliwia wspólne wychowanie i opiekę licznemu rodzeństwu; współpracuje z koordynatorem rodzinnej pieczy zastępczej i asystentem rodziny,

organized in the form of **nurseries** as well as since 2011 — **children's clubs**, provided by day carer or nanny.

8. Data concerning **family support** and **foster care** are presented according to the Law of Family Support and Foster Care System, dated 9 VI 2011 (unified text: Journal of Laws 2017 item 697).

9. **Family foster care** shall be exercised in case when it is impossible for the parents to provide care and education for a child. It guarantees a work with a family to make possible for a child to return to its family, or when it is impossible — efforts aimed at child's adoption; preparation of a child to live an independent and responsible life; satisfaction of children's emotional needs, in particular the needs related to welfare, health care, education, culture, recreation and religious.

The forms of family foster care are the following:

1) **foster families:**

- a) related,
- b) not-professional — placed in it may be not more than 3 children (except for numerous siblings),
- c) professional — placed in it may be not more than 3 children (except for numerous siblings), including:
 - professional specialized — shall receive in particular: children with a disability certificate or a certificate of high or moderate level of disability, children on the basis of the Law on Proceedings Involving Juveniles, dated 26 X 1982 (unified text: Journal of Laws 2016 item 1654, with later amendments), underage mothers with children,
 - professional that performs the function of a family emergency house — shall receive a child on the basis of a court ruling, in case when a child was escorted by Police or Border Guard, upon consent of parents child or another person in the case referred to in Article 12a of the Law on Counteracting Domestic Violence, dated 29 VII 2005 (unified text: Journal of Laws 2015 item 1390);

2) **foster homes** — placed in it may be not more than 8 children (except for numerous siblings).

10. **Institutional foster care** shall be exercised in the form of:

1) **care and education centre**, which shall be run as:

- a) an **intervention** — provides immediate care for a child in the crisis situation, especially if it is required for the centre to place the child under immediate care,
- b) a **family** — educates children of various age groups, including adolescents and those becoming independent; enables common education and care for numerous siblings; cooperate with a family foster care coordinator and a family assistant,

- c) **socjalizacyjnego** — zapewnia dziecku całodobową opiekę i wychowanie oraz zaspokaja jego niezbędne potrzeby, w szczególności emocjonalne, rozwojowe, zdrowotne, bytowe, społeczne i religijne; realizuje przygotowany we współpracy z asystentem rodziny plan pomocy dziecku; umożliwia kontakt dziecka z rodzicami i innymi osobami bliskimi, podejmuje działania w celu powrotu dziecka do rodziny; zapewnia dziecku dostęp do kształcenia dostosowanego do jego wieku i możliwości rozwojowych; obejmuje dziecko działaniami terapeutycznymi, zapewnia korzystanie z przysługujących świadczeń zdrowotnych,
- d) **specjalistyczno-terapeutycznego** — sprawuje opiekę nad dzieckiem o indywidualnych potrzebach, w szczególności: legitymującym się orzeczeniem o niepełnosprawności albo orzeczeniem o umiarkowanym lub znacznym stopniu niepełnosprawności; wymagającym stosowania specjalnych metod wychowawczych i specjalistycznej terapii; wymagającym wyrównywania opóźnień rozwojowych i edukacyjnych. Placówka zapewnia zajęcia wychowawcze, socjoterapeutyczne, korekcyjne, kompensacyjne, logopedyczne, terapeutyczne, rekompensujące braki w wychowaniu w rodzinie i przygotowujące do życia społecznego, a dzieciom niepełnosprawnym także odpowiednią rehabilitację i zajęcia rewalidacyjne;
- 2) **regionalnej placówki opiekuńczo-terapeutycznej** — umieszczane są w niej dzieci, które ze względu na stan zdrowia wymagają stosowania specjalistycznej opieki i rehabilitacji i nie mogą zostać umieszczone w rodzinnej pieczy zastępczej lub w placówce opiekuńczo-wychowawczej. W tym samym czasie można w niej umieścić nie więcej niż 30 dzieci;
- 3) **interwencyjnego ośrodka preadopcyjnego** — umieszcza się w nim dzieci do ukończenia pierwszego roku życia, które wymagają specjalistycznej opieki i w okresie oczekiwania na przysposobienie nie mogą zostać umieszczone w rodzinnej pieczy zastępczej. W ośrodku, w tym samym czasie można umieścić nie więcej niż 20 dzieci.

11. Dane o domach i zakładach pomocy społecznej dotyczą placówek, dla których organami prowadzącymi są: jednostki samorządu terytorialnego, stowarzyszenia, organizacje społeczne, kościoły i związki wyznaniowe, fundacje, osoby fizyczne i prawne. Rodzaje domów i zakładów prezentuje się zgodnie z ustawą o pomocy społecznej z dnia 12 III 2004 r. (tekst jednolity: Dz.U. z 2016 r. poz. 930).

- c) *a **socialization** — provides a child with full-time care and education, and fulfil its needs, especially emotional, development, health, living, social and religious needs, implements a child assistance plan prepared in cooperation with a family assistant, enables contacts with parents and other close persons, takes actions aimed at the child's return to a family, provides a child with access to education adjusted to his/her age and development skills, provides a child with therapeutic actions, provides access to eligible healthcare services,*
- d) *a **specialist therapy** — provides care for a child with individual needs, in particular: a child with a disability certificate or a certificate of high or moderate level of disability, a child requiring the application of special education methods and specialist therapy, a child requiring dealing with their developmental and emotional retardation. The centre provides educational, sociotherapeutic, corrective, compensating, speech therapy, and therapeutic activities compensating for lacks in upbringing in a family and preparing for social life, as well as proper rehabilitation for disabled children;*
- 2) ***regional care and therapy centre** — a centre where children shall be placed, due to their health condition requiring specialist care and rehabilitation and cannot be placed in family foster care or a care and education centre. The total number of 30 children at most may be placed in a regional care and therapy centre at the same time;*
- 3) ***pre-adoptive intervention centre** — a centre where shall be placed children up to the 1 year old, requiring special care who, waiting for adoption, cannot be covered by family foster care. The total number of 20 children at most may be placed in a pre-adoptive intervention centre at the same time.*

11. *Data concerning **social welfare homes and facilities** are related to the institutions for which the founding bodies are: local government units, associations, social organizations, churches and religious associations, foundations, natural and legal persons. Types of social welfare homes and facilities are presented according to the Law on Social Assistance, dated 12 III 2004 (unified text: Journal of Laws 2016 Item 930).*

TABL. 1 (60). **ŁÓŻKA W SZPITALACH OGÓLNYCH, APTEKI OGÓLNODOSTĘPNE I PUNKTY APTECZNE W 2016 R.**
 Stan w dniu 31 XII
BEDS IN GENERAL HOSPITALS, GENERALLY AVAILABLE PHARMACIES AND PHARMACEUTICAL OUTLETS IN 2016
 As of 31 XII

WYSZCZEGÓLNIENIE <i>SPECIFICATION</i>	Łóżka ^a w szpitalach ogólnych <i>Beds^a in general hospitals</i>	Apteki ^b <i>Pharmacies^b</i>	Punkty apteczne ^b <i>Pharmaceutical outlets^b</i>	WYSZCZEGÓLNIENIE <i>SPECIFICATION</i>	Łóżka ^a w szpitalach ogólnych <i>Beds^a in general hospitals</i>	Apteki ^b <i>Pharmacies^b</i>	Punkty apteczne ^b <i>Pharmaceutical outlets^b</i>
WOJEWÓDZTWO	26240	1778	140	Podregion (Subregion) warszawski wschodni	2584	267	20
<i>VOIVODSHIP</i>				Powiaty: <i>Powiaty:</i>			
Podregion (Subregion) ciechanowski	1458	107	24	garwoliński	301	40	3
Powiaty: <i>Powiaty:</i>				legionowski	164	38	—
ciechanowski	592	29	3	miński	391	47	6
mławski	203	23	7	nowodworski	160	25	4
pioński	275	27	5	otwocki	1226	44	1
pultuski	237	17	3	wołomiński	342	73	6
żuromiński	151	11	6	Podregion (Subregion) warszawski zachodni	2642	281	20
Podregion (Subregion) ostrołęcki	1504	117	22	Powiaty: <i>Powiaty:</i>			
Powiaty: <i>Powiaty:</i>				grodziski	291	35	2
makowski	219	14	5	grójcecki	375	37	1
ostrołęcki	—	19	3	piaseczyński	748	71	4
ostrowski	231	22	8	pruskowski	463	61	2
przasnyski	307	14	4	sochaczewski	349	25	7
wyszowski	219	20	2	warszawski zachodni	119	28	1
Miasto na prawach powiatu: <i>City with powiat status:</i>				żyrardowski	297	24	3
Ostrołęka	528	28	—	Podregion (Subregion) plocki	1770	90	18
Podregion (Subregion) radomski	2477	177	20	Powiaty: <i>Powiaty:</i>			
Powiaty: <i>Powiaty:</i>				gostyniński	352	14	1
bialobrzeski	—	9	2	plocki	—	19	12
kozienicki	397	16	5	sierpecki	194	14	5
lipski	234	9	3	Miasto na prawach powiatu: <i>City with powiat status:</i>			
przysuski	53	10	3	Plock	1224	43	—
radomski	239	31	3	Podregion (Subregion) siedlecki	1315	86	16
sztydlowiecki	—	11	3	Powiaty: <i>Powiaty:</i>			
zwolenicki	35	10	1	łosicki	123	11	1
Miasto na prawach powiatu: <i>City with powiat status:</i>				siedlecki	—	11	7
Radom	1519	81	—	sokolowski	239	13	4
Podregion (Subregion) m.st. Warszawa	12490	653	—	węgrowski	172	17	4
Miasto na prawach powiatu: <i>City with powiat status:</i>				Miasto na prawach powiatu: <i>City with powiat status:</i>			
m.st. Warszawa	12490	653	—	Siedlce	781	34	—

a Łącznie z łózkami i inkubatorami dla noworodków. *b* Patrz uwagi ogólne, ust. 5 na str. 321.

Źródło: w zakresie szpitali ogólnych — dane Ministerstwa Zdrowia i Ministerstwa Spraw Wewnętrznych i Administracji.

a Including beds and incubators for newborns. *b* See general notes, item 5 on page 321.

Source: in regard to general hospitals — data of the Ministry of Health and the Ministry of the Interior and Administration.

TABL. 2 (61). **AMBULATORYJNA OPIEKA ZDROWOTNA W 2016 R.**

Stan w dniu 31 XII
 OUT-PATIENT HEALTH CARE IN 2016
 As of 31 XII

WYSZCZEGÓLNIENIE SPECIFICATION	Przychodnie Out-patients departments	Praktyki lekarskie ^a Medical practices ^a	Porady udzielone ^b Consultations provided ^b			
			ogółem total	lekarskie medical	stomatologiczne dental	na 1 mieszkańca per capita
			w tys. in thous.			
WOJEWÓDZTWO <i>VOIVODSHIP</i>	2885	315	46834,0	41581,6	5252,4	8,7
Podregion (Subregion) ciechanowski	168	38	2308,9	2073,8	235,1	6,7
Powiaty: <i>Powiats:</i>						
ciechanowski	37	12	704,7	645,4	59,3	7,8
mławski	42	3	437,0	381,5	55,5	5,9
płoński	38	13	564,3	514,2	50,2	6,4
pułtuski	30	6	370,7	328,4	42,3	7,2
żuromiński.....	21	4	232,1	204,3	27,8	5,9
Podregion (Subregion) ostrolęcki	198	59	2523,6	2346,4	177,2	6,5
Powiaty: <i>Powiats:</i>						
makowski	28	9	292,1	272,3	19,9	6,4
ostrolęcki	29	9	352,3	320,4	31,9	4,0
ostrowski.....	32	9	456,1	419,3	36,8	6,2
przasnyski.....	20	10	332,0	313,4	18,6	6,3
wyszkowski	32	10	473,1	445,5	27,6	6,4
Miasto na prawach powiatu: <i>City with powiat status:</i>						
Ostrolęka	57	12	617,9	575,5	42,4	11,8
Podregion (Subregion) radomski	287	68	4264,7	3824,0	440,6	6,9
Powiaty: <i>Powiats:</i>						
białobrzeski.....	16	2	198,0	178,3	19,7	5,9
kozienicki	30	7	389,8	366,8	23,0	6,4
lipski.....	17	7	206,8	195,8	11,0	5,9
przysuski.....	15	8	223,5	208,7	14,8	5,3
radomski	41	13	629,1	576,4	52,7	4,2
sztydlowiecki.....	15	7	261,1	245,3	15,8	6,5
zwoleński	10	6	200,3	181,0	19,2	5,5
Miasto na prawach powiatu: <i>City with powiat status:</i>						
Radom	143	18	2156,1	1871,7	284,4	10,0
Podregion (Subregion) m.st. Warszawa	1249	22	21916,7	19150,6	2766,1	12,5
Miasto na prawach powiatu: <i>City with powiat status:</i>						
m.st. Warszawa	1249	22	21916,7	19150,6	2766,1	12,5

^a Dane obejmują podmioty, które podpisały kontrakty z Narodowym Funduszem Zdrowia lub z przychodniami. ^b W ciągu roku; łącznie z poradami opłacanymi przez pacjentów (środki niepubliczne); bez porad udzielonych w izbach przyjęć szpitali ogólnych — 967,0 tys. porad.

^a Data concern entities that have signed contract with the National Health Fund or out-patient departments. ^b During the year; including consultations paid by patients (non-public funds); excluding consultations provided by doctors in admission rooms in general hospitals — 967,0 thous. consultations.

TABL. 2 (61). **AMBULATORYJNA OPIEKA ZDROWOTNA W 2016 R. (dok.)**

Stan w dniu 31 XII

OUT-PATIENT HEALTH CARE IN 2016 (cont.)

As of 31 XII

WYSZCZEGÓLNIENIE SPECIFICATION	Przychodnie Out-patients departments	Praktyki lekarskie ^a Medical practices ^a	Porady udzielone ^b Consultations provided ^b			na 1 mieszkańca per capita
			ogółem total	lekarskie medical	stomatologiczne dental	
			w tys. in thous.			
Podregion (Subregion) warszawski wschodni.....	303	32	5256,4	4794,8	461,6	6,5
Powiaty: Powiats:						
garwoliński	50	13	702,2	638,9	63,4	6,5
legionowski	46	4	799,3	698,2	101,0	7,0
miński	43	3	918,8	841,7	77,1	6,1
nowodworski	32	4	523,0	499,1	23,9	6,6
otwocki.....	51	3	880,0	799,0	81,0	7,1
wolomiński	81	5	1433,1	1317,9	115,2	6,0
Podregion (Subregion) warszawski zachodni.....	376	32	5696,1	4972,9	723,1	7,1
Powiaty: Powiats:						
grodziski	41	2	670,8	610,2	60,6	7,3
grójecki	42	9	560,6	507,9	52,8	5,7
piaseczyński	97	—	1411,6	1224,8	186,9	7,9
pruszkowski	79	7	1160,1	993,5	166,6	7,2
sochaczewski.....	36	5	629,3	578,6	50,7	7,4
warszawski zachodni	40	6	703,4	607,1	96,3	6,2
żyrardowski.....	41	3	560,2	450,9	109,3	7,4
Podregion (Subregion) płocki	137	41	2312,8	2087,7	225,1	7,0
Powiaty: Powiats:						
gostyński.....	15	8	306,9	289,8	17,1	6,7
płocki	34	13	489,5	448,7	40,8	4,4
sierpecki	24	5	355,6	298,8	56,8	6,7
Miasto na prawach powiatu: City with powiat status:						
Płock.....	64	15	1160,8	1050,4	110,4	9,6
Podregion (Subregion) siedlecki	167	23	2554,9	2331,4	223,5	8,2
Powiaty: Powiats:						
łosicki.....	17	5	247,9	234,1	13,8	7,8
siedlecki.....	33	5	280,2	252,0	28,2	3,4
sokolowski	30	6	432,3	406,5	25,8	7,9
węgrowski.....	28	5	378,2	352,6	25,6	5,7
Miasto na prawach powiatu: City with powiat status:						
Siedlce.....	59	2	1216,3	1086,3	130,0	15,8

^a Dane obejmują podmioty, które podpisały kontrakty z Narodowym Funduszem Zdrowia lub z przychodniami. ^b W ciągu roku; łącznie z poradami opłacanymi przez pacjentów (środki niepubliczne); bez porad udzielonych w izbach przyjęć szpitali ogólnych — 967,0 tys. porad.

^a Data concern entities that have signed contract with the National Health Fund or out-patient departments. ^b During the year; including consultations paid by patients (non-public funds); excluding consultations provided by doctors in admission rooms in general hospitals — 967,0 thous. consultations.

TABL. 3 (62). **ŻŁOBKI I KLUBY DZIECIĘCE W 2016 R.**
Stan w dniu 31 XII
NURSERIES AND CHILDREN'S CLUBS IN 2016
As of 31 XII

WYSZCZEGÓLNIENIE SPECIFICATION	Żłobki Nurseries	Oddziały żłobkowe Nursery wards	Kluby dziecięce Children's clubs	Miejsca w żłobkach i klubach dziecięcych ^a Places in nurseries and children's clubs ^a	Dzieci przebywające w żłobkach i klubach dziecięcych ^a (w ciągu roku) Children staying in nurseries and children's clubs ^a (during the year)
WOJEWÓDZTWO VOIVODSHIP	422	13	77	15905	22483
Podregion (Subregion) ciechanowski	6	—	4	293	378
Powiaty: Powiats:					
ciechanowski	1	—	1	57	102
mławski	2	—	—	100	130
płoński	1	—	2	46	34
pułtuski	1	—	1	75	97
żuromiński	1	—	—	15	15
Podregion (Subregion) ostrolęcki	10	—	7	429	496
Powiaty: Powiats:					
makowski	—	—	1	15	19
ostrolęcki	2	—	5	144	123
ostrowski	2	—	—	65	33
przasnyski	1	—	1	46	88
wyszkowski	3	—	—	59	63
Miasto na prawach powiatu: City with powiat status:					
Ostrolęka	2	—	—	100	170
Podregion (Subregion) radomski	13	2	—	555	786
Powiaty: Powiats:					
białobrzezki	1	—	—	25	33
kozienicki	2	—	—	65	107
lipski	—	—	—	—	—
przysuski	—	—	—	—	—
radomski	—	2	—	29	51
szydłowiecki	1	—	—	23	22
zwoleński	1	—	—	25	41
Miasto na prawach powiatu: City with powiat status:					
Radom	8	—	—	388	532
Podregion (Subregion) m.st. Warszawa	238	11	26	9758	14537
Miasto na prawach powiatu: City with powiat status:					
m.st. Warszawa	238	11	26	9758	14537

^a Łącznie z oddziałami żłobkowymi.
^a Including nursery wards.

TABL. 3 (62). **ŻŁOBKI I KLUBY DZIECIĘCE W 2016 R. (dok.)**
Stan w dniu 31 XII
NURSERIES AND CHILDREN'S CLUBS IN 2016 (cont.)
As of 31 XII

WYSZCZEGÓLNIENIE SPECIFICATION	Żłobki Nurseries	Oddziały żłobkowe Nursery wards	Kluby dziecięce Children's clubs	Miejsca w żłobkach i klubach dziecięcych ^a Places in nurseries and children's clubs ^a	Dzieci przebywające w żłobkach i klubach dziecięcych ^a (w ciągu roku) Children staying in nurseries and children's clubs ^a (during the year)
Podregion (Subregion) warszawski wschodni.....	56	—	18	1668	2200
Powiaty: Powiats:					
garwoliński	3	—	1	79	125
legionowski	8	—	5	391	539
miński	11	—	5	290	356
nowodworski	7	—	1	126	154
otwocki.....	10	—	1	295	389
wolomiński	17	—	5	487	637
Podregion (Subregion) warszawski zachodni.....	80	—	19	2188	2640
Powiaty: Powiats:					
grodziski	12	—	—	210	321
grójecki	2	—	1	57	87
piaseczyński	25	—	7	687	801
pruszkowski	24	—	7	702	793
sochaczewski.....	2	—	1	174	231
warszawski zachodni	15	—	1	323	352
żyrardowski.....	—	—	2	35	55
Podregion (Subregion) płocki	11	—	2	558	782
Powiaty: Powiats:					
gostyniński	—	—	—	—	—
płocki	2	—	—	56	74
sierpecki	—	—	1	32	48
Miasto na prawach powiatu: City with powiat status:					
Płock.....	9	—	1	470	660
Podregion (Subregion) siedlecki	8	—	1	456	664
Powiaty: Powiats:					
łosicki.....	—	—	—	—	—
siedlecki.....	1	—	—	32	45
sokolowski	1	—	—	70	125
węgrowski.....	1	—	—	10	12
Miasto na prawach powiatu: City with powiat status:					
Siedlce.....	5	—	1	344	482

^a Łącznie z oddziałami żłobkowymi.
^a Including nursery wards.

TABL. 4 (63). RODZINNA PIECZA ZASTĘPCZA W 2016 R.

Stan w dniu 31 XII
FAMILY FOSTER CARE IN 2016
As of 31 XII

WYSZCZEGÓLNIENIE SPECIFICATION	Rodziny zastępcze spokrewnione <i>Related foster families</i>		Rodziny zastępcze niezawodowe <i>Not-professional foster families</i>		Rodziny zastępcze zawodowe <i>Professional foster families</i>		Rodziny domy dziecka <i>Foster homes</i>	
	liczba rodzin zastępczych <i>number of foster families</i>	dzieci ^a <i>children^a</i>	liczba rodzin zastępczych <i>number of foster families</i>	dzieci ^a <i>children^a</i>	liczba rodzin zastępczych <i>number of foster families</i>	dzieci ^a <i>children^a</i>	liczba rodziny domów dziecka <i>number of foster homes</i>	dzieci ^a <i>children^a</i>
WOJEWÓDZTWO	2899	3731	1258	1630	162	491	42	258
<i>VOIVODSHIP</i>								
Podregion (Subregion)								
ciechanowski	213	297	75	97	12	39	2	13
<i>Powiaty: Powiats:</i>								
ciechanowski	56	82	21	25	8	27	—	—
mławski	41	63	10	16	3	9	1	6
płoński	70	86	24	29	1	3	—	—
pułtowski	25	36	15	19	—	—	1	7
żuromiński	21	30	5	8	—	—	—	—
Podregion (Subregion)								
ostrolęcki	157	210	100	144	34	95	5	31
<i>Powiaty: Powiats:</i>								
makowski	10	15	16	23	7	21	1	5
ostrolęcki	23	31	16	26	10	24	1	7
ostrowski	24	32	18	26	4	15	3	19
przasnyski	17	18	13	24	6	18	—	—
wyszkowski	42	56	30	38	4	10	—	—
<i>Miasto na prawach powiatu: City with powiat status:</i>								
Ostrolęka	41	58	7	7	3	7	—	—
Podregion (Subregion)								
radomski	250	352	102	136	32	98	8	39
<i>Powiaty: Powiats:</i>								
białobrzeski	18	23	7	12	—	—	—	—
kozienicki	33	44	7	11	3	7	—	—
lipski	6	7	6	8	2	3	1	7
przysuski	21	33	9	10	3	10	1	8
radomski	60	83	30	39	9	33	—	—
szydłowiecki	5	11	7	9	—	—	—	—
zwoleński	17	23	6	9	1	6	1	3
<i>Miasto na prawach powiatu: City with powiat status:</i>								
Radom	90	128	30	38	14	39	5	21
Podregion (Subregion)								
m.st. Warszawa	1009	1219	315	376	18	50	11	59
<i>Miasto na prawach powiatu: City with powiat status:</i>								
m.st. Warszawa	1009	1219	315	376	18	50	11	59

^a W wieku do 25 lat.

^a Up to the age of 25.

TABL. 4 (63). RODZINNA PIECZA ZASTĘPCZA W 2016 R. (dok.)

Stan w dniu 31 XII

FAMILY FOSTER CARE IN 2016 (cont.)

As of 31 XII

WYSZCZEGÓLNIENIE SPECIFICATION	Rodziny zastępcze spokrewnione <i>Related foster families</i>		Rodziny zastępcze niezawodowe <i>Not-professional foster families</i>		Rodziny zastępcze zawodowe <i>Professional foster families</i>		Rodziny domy dziecka <i>Foster homes</i>	
	liczba rodzin zastępczych <i>number of foster families</i>	dzieci ^a <i>children^a</i>	liczba rodzin zastępczych <i>number of foster families</i>	dzieci ^a <i>children^a</i>	liczba rodzin zastępczych <i>number of foster families</i>	dzieci ^a <i>children^a</i>	liczba rodzinnych domów dziecka <i>number of foster homes</i>	dzieci ^a <i>children^a</i>
Podregion (Subregion)								
warszawski wschodni.....	420	540	240	314	27	91	4	32
Powiaty: <i>Powiats:</i>								
garwoliński.....	42	61	15	24	2	5	—	—
legionowski.....	76	95	41	54	13	52	—	—
miński.....	84	105	48	63	2	4	—	—
nowodworski.....	57	77	27	36	5	12	—	—
otwocki.....	43	55	29	35	1	1	—	—
wołomiński.....	118	147	80	102	4	17	4	32
Podregion (Subregion)								
warszawski zachodni.....	507	625	280	370	18	59	9	60
Powiaty: <i>Powiats:</i>								
grodziski.....	52	63	28	35	3	8	—	—
grójecki.....	69	83	19	28	1	5	2	11
piaseczyński.....	84	102	78	99	2	6	—	—
pruszkowski.....	111	138	58	69	4	18	2	10
sochaczewski.....	42	51	23	30	2	2	—	—
warszawski zachodni.....	62	80	39	54	4	10	2	15
żyrardowski.....	87	108	35	55	2	10	3	24
Podregion (Subregion)								
płocki.....	198	278	82	115	16	49	2	15
Powiaty: <i>Powiats:</i>								
gostyński.....	14	18	9	12	2	4	—	—
płocki.....	46	67	28	43	5	20	2	15
sierpecki.....	42	66	17	20	2	5	—	—
Miasto na prawach powiatu: <i>City with powiat status:</i>								
Płock.....	96	127	28	40	7	20	—	—
Podregion (Subregion)								
siedlecki.....	145	210	64	78	5	10	1	9
Powiaty: <i>Powiats:</i>								
łosicki.....	10	16	8	9	—	—	1	9
siedlecki.....	31	40	10	12	3	7	—	—
sokolowski.....	20	28	16	22	—	—	—	—
węgrowski.....	37	53	13	14	2	3	—	—
Miasto na prawach powiatu: <i>City with powiat status:</i>								
Siedlce.....	47	73	17	21	—	—	—	—

^a W wieku do 25 lat.^a Up to the age of 25.

TABL. 5 (64). INSTYTUCJONALNA PIECZA ZASTĘPCZA W 2016 R.

Stan w dniu 31 XII
 INSTITUTIONAL FOSTER CARE IN 2016
 As of 31 XII

WYSZCZEGÓLNIENIE SPECIFICATION	Placówki opiekuńczo-wychowawcze Care and education centres					
	ogółem total	socializacyjne socialization	interwencyjne intervention	specjalistyczno- -terapeutyczne specialist therapy	rodzinne family	łącznie zadania placówek ^a combining tasks of the centres ^a
WOJEWÓDZTWO	129	73	5	2	43	6
<i>VOIVODSHIP</i>						
<i>a</i> — placówki centres	1935	1305	123	38	302	167
<i>b</i> — miejsca places	1789	1244	104	39	258	144
<i>c</i> — wychowankowie residents						
Podregion (Subregion) ciechanowski	7	7	—	—	—	—
<i>a</i>	124	124	—	—	—	—
<i>b</i>	117	117	—	—	—	—
<i>c</i>						
Powiaty: Powiats:						
ciechanowski	<i>a</i> 1	1	—	—	—	—
<i>b</i> 30	30	30	—	—	—	—
<i>c</i> 25	25	25	—	—	—	—
miławski	<i>a</i> 4	4	—	—	—	—
<i>b</i> 50	50	50	—	—	—	—
<i>c</i> 46	46	46	—	—	—	—
płoński	<i>a</i> 2	2	—	—	—	—
<i>b</i> 44	44	44	—	—	—	—
<i>c</i> 46	46	46	—	—	—	—
Podregion (Subregion) ostrołęcki	5	1	—	—	1	3
<i>a</i>	75	12	—	—	5	58
<i>b</i>	69	12	—	—	5	52
<i>c</i>						
Powiaty: Powiats:						
ostrołęcki	<i>a</i> 1	—	—	—	1	—
<i>b</i> 5	5	—	—	—	5	—
<i>c</i> 5	5	—	—	—	5	—
przasnyski	<i>a</i> 1	1	—	—	—	—
<i>b</i> 12	12	12	—	—	—	—
<i>c</i> 12	12	12	—	—	—	—
wyszowski	<i>a</i> 2	—	—	—	—	2
<i>b</i> 28	28	—	—	—	—	28
<i>c</i> 18	18	—	—	—	—	18
Miasto na prawach powiatu: City with powiat status:						
Ostrołęka	<i>a</i> 1	—	—	—	—	1
<i>b</i> 30	30	—	—	—	—	30
<i>c</i> 34	34	—	—	—	—	34
Podregion (Subregion) radomski	15	4	—	—	10	1
<i>a</i>	224	118	—	—	62	44
<i>b</i>	203	113	—	—	56	34
<i>c</i>						
Powiaty: Powiats:						
kozienicki	<i>a</i> 1	1	—	—	—	—
<i>b</i> 30	30	30	—	—	—	—
<i>c</i> 30	30	30	—	—	—	—
lipski	<i>a</i> 1	1	—	—	—	—
<i>b</i> 44	44	44	—	—	—	—
<i>c</i> 42	42	42	—	—	—	—
radomski	<i>a</i> 1	1	—	—	—	—
<i>b</i> 30	30	30	—	—	—	—
<i>c</i> 28	28	28	—	—	—	—

^a Placówka może łączyć zadania placówki socjalizacyjnej, interwencyjnej i specjalistyczno-terapeutycznej.
^a The centre may combine tasks of socialization, intervention and specialist therapy centres.

TABL. 5 (64). INSTYTUCJONALNA PIECZA ZASTĘPCZA W 2016 R. (cd.)

Stan w dniu 31 XII

INSTITUTIONAL FOSTER CARE IN 2016 (cont.)

As of 31 XII

WYSZCZEGÓLNIENIE SPECIFICATION	Placówki opiekuńczo-wychowawcze Care and education centres					
	ogółem total	socializacyjne socialization	interwencyjne intervention	specjalistyczno- -terapeutyczne specialist therapy	rodzinne family	łącznie zadania placówek ^a combining tasks of the centres ^a
Podregion (Subregion) radomski (dok.) (cont.)						
Powiaty (dok.): Powiats (cont.):						
sztybołowski.....	a 2	1	—	—	1	—
	b 22	14	—	—	8	—
	c 18	13	—	—	5	—
Miasto na prawach powiatu: City with powiat status:						
Radom.....	a 10	—	—	—	9	1
	b 98	—	—	—	54	44
	c 85	—	—	—	51	34
Podregion (Subregion) m.st. Warszawa.....	a 47	38	2	2	5	—
	b 732	611	56	38	27	—
	c 704	592	44	39	29	—
Miasto na prawach powiatu: City with powiat status:						
m.st. Warszawa.....	a 47	38	2	2	5	—
	b 732	611	56	38	27	—
	c 704	592	44	39	29	—
Podregion (Subregion) warszawski wschodni.....	a 15	7	1	—	6	1
	b 230	121	30	—	44	35
	c 212	112	30	—	40	30
Powiaty: Powiats:						
garwoliński.....	a 2	1	1	—	—	—
	b 35	5	30	—	—	—
	c 35	5	30	—	—	—
legionowski.....	a 1	—	—	—	—	1
	b 35	—	—	—	—	35
	c 30	—	—	—	—	30
miński.....	a 2	2	—	—	—	—
	b 44	44	—	—	—	—
	c 38	38	—	—	—	—
nowodorski.....	a 1	—	—	—	1	—
	b 8	—	—	—	8	—
	c 5	—	—	—	5	—
otwocki.....	a 4	3	—	—	1	—
	b 50	42	—	—	8	—
	c 49	42	—	—	7	—
wołomiński.....	a 5	1	—	—	4	—
	b 58	30	—	—	28	—
	c 55	27	—	—	28	—
Podregion (Subregion) warszawski zachodni.....	a 10	8	1	—	1	—
	b 150	128	14	—	8	—
	c 135	115	12	—	8	—
Powiaty: Powiats:						
piaseczyński.....	a 4	3	1	—	—	—
	b 56	42	14	—	—	—
	c 49	37	12	—	—	—
pruskowski.....	a 3	3	—	—	—	—
	b 42	42	—	—	—	—
	c 41	41	—	—	—	—

^a Placówka może łączyć zadania placówki socjalizacyjnej, interwencyjnej i specjalistyczno-terapeutycznej.

^a The centre may combine tasks of socialization, intervention and specialist therapy centres.

TABL. 5 (64). INSTYTUCJONALNA PIECZA ZASTĘPCZA W 2016 R. (dok.)

Stan w dniu 31 XII
 INSTITUTIONAL FOSTER CARE IN 2016 (cont.)
 As of 31 XII

WYSZCZEGÓLNIENIE SPECIFICATION	Placówki opiekuńczo-wychowawcze Care and education centres					
	ogółem total	socializacyjne socialization	interwencyjne intervention	specjalistyczno- -terapeutyczne specialist therapy	rodzinne family	łącznie zadania placówek ^a combining tasks of the centres ^a
Podregion (Subregion) warszawski zachodni (dok.) (cont.)						
Powiaty (dok.): Powiats (cont.):						
sochaczewski..... a	2	2	—	—	—	—
b	44	44	—	—	—	—
c	37	37	—	—	—	—
warszawski zachodni a	1	—	—	—	1	—
b	8	—	—	—	8	—
c	8	—	—	—	8	—
żyrardowski..... a	—	—	—	—	—	—
b	—	—	—	—	—	—
c	—	—	—	—	—	—
Podregion (Subregion) plocki..... a	13	4	1	—	7	1
b	196	87	23	—	56	30
c	179	83	18	—	50	28
Powiaty: Powiats:						
gostyński..... a	5	2	—	—	2	1
b	89	43	—	—	16	30
c	79	35	—	—	16	28
plocki a	1	—	—	—	1	—
b	8	—	—	—	8	—
c	5	—	—	—	5	—
sierpecki a	1	1	—	—	—	—
b	14	14	—	—	—	—
c	15	15	—	—	—	—
Miasto na prawach powiatu: City with powiat status:						
Plock..... a	6	1	1	—	4	—
b	85	30	23	—	32	—
c	80	33	18	—	29	—
Podregion (Subregion) siedlecki..... a	17	4	—	—	13	—
b	204	104	—	—	100	—
c	170	100	—	—	70	—
Powiaty: Powiats:						
siedlecki..... a	1	1	—	—	—	—
b	30	30	—	—	—	—
c	31	31	—	—	—	—
węgrowski..... a	1	1	—	—	—	—
b	30	30	—	—	—	—
c	26	26	—	—	—	—
Miasto na prawach powiatu: City with powiat status:						
Siedlce..... a	15	2	—	—	13	—
b	144	44	—	—	100	—
c	113	43	—	—	70	—

^a Placówka może łączyć zadania placówki socjalizacyjnej, interwencyjnej i specjalistyczno-terapeutycznej.

U w a g a. Ponadto w powiecie otwockim działał 1 interwencyjny ośrodek preadopcyjny, w którym było 20 miejsc i przebywało 18 wychowanków.

^a The centre may combine tasks of socialization, intervention and specialist therapy centres.

N o t e. Moreover, in otwocki powiat there was 1 pre-adoptive intervention centre, with 20 places and 18 residents.

TABL. 6 (65). **POMOC SPOŁECZNA STACJONARNA W 2016 R.**
Stan w dniu 31 XII
STATIONARY SOCIAL WELFARE IN 2016
As of 31 XII

WYSZCZEGÓLNIENIE SPECIFICATION	Domy i zakłady (bez filii) <i>Homes and facilities (excluding branches)</i>	Miejsca (łącznie z filiami) <i>Places (including branches)</i>	Mieszkańcy (łącznie z filiami) <i>Residents (including branches)</i>	WYSZCZEGÓLNIENIE SPECIFICATION	Domy i zakłady (bez filii) <i>Homes and facilities (excluding branches)</i>	Miejsca (łącznie z filiami) <i>Places (including branches)</i>	Mieszkańcy (łącznie z filiami) <i>Residents (including branches)</i>
WOJEWÓDZTWO <i>VOIVODSHIP</i>	250	16368	14932	Podregion (Subregion) warszawski wschodni	66	2669	2400
Podregion (Subregion) ciechanowski	15	1312	1182	Powiaty: <i>Powiats:</i>			
Powiaty: <i>Powiats:</i>				garwoliński	3	142	119
ciechanowski	4	381	378	legionowski	11	367	313
mławski	5	244	172	miński	10	688	674
płoński	1	40	40	nowodworski	10	356	309
pułtuski	4	583	528	otwocki	12	435	383
żuromiński	1	64	64	wolomiński	20	681	602
Podregion (Subregion) ostrołęcki	18	1435	1281	Podregion (Subregion) warszawski zachodni	57	3735	3415
Powiaty: <i>Powiats:</i>				Powiaty: <i>Powiats:</i>			
makowski	2	52	52	grodziski	4	131	124
ostrołęcki	2	65	56	grójceki	6	490	411
ostrowski	1	50	41	piaseczyński	19	1269	1179
przasnyski	4	451	354	pruskowski	7	349	309
wyszowski	6	552	513	sochaczewski	1	97	97
Miasto na prawach powiatu: <i>City with powiat status:</i>				warszawski zachodni ...	15	888	814
Ostrołęka	3	265	265	żyrardowski	5	511	481
Podregion (Subregion) radomski	21	1692	1564	Podregion (Subregion) płocki	16	1299	1196
Powiaty: <i>Powiats:</i>				Powiaty: <i>Powiats:</i>			
bialobrzeski	1	71	71	gostyniński	2	253	249
kozienicki	1	106	99	płocki	8	754	688
lipski	1	108	101	sierpecki	1	71	71
przysuski	1	36	36	Miasto na prawach powiatu: <i>City with powiat status:</i>			
radomski	4	436	423	Płock	5	221	188
sztydlowiecki	1	82	82	Podregion (Subregion) siedlecki	9	469	422
zwoleniński	4	196	141	Powiaty: <i>Powiats:</i>			
Miasto na prawach powiatu: <i>City with powiat status:</i>				łosicki	—	—	—
Radom	8	657	611	siedlecki	3	125	94
Podregion (Subregion) m.st. Warszawa	48	3757	3472	sokołowski	2	162	154
Miasto na prawach powiatu: <i>City with powiat status:</i>				węgrowski	2	57	56
m.st. Warszawa	48	3757	3472	Miasto na prawach powiatu: <i>City with powiat status:</i>			
				Siedlce	2	125	118

DZIAŁ IX KULTURA. TURYSTYKA. SPORT

Uwagi ogólne

Kultura

1. Do **księgozbioru** bibliotek publicznych zaliczono książki i broszury oraz gazety i czasopisma.

Czytelnik (użytkownik aktywnie wypożyczający) — to użytkownik zarejestrowany w bibliotece, który wypożyczył na zewnątrz co najmniej jedną pozycję w ciągu roku.

2. W muzeach jako **muzealia** wykazano rzeczy ruchome i nieruchomości wpisane do inwentarza muzealiów.

3. Informacje o **kinach** dotyczą działalności kin ogólnie dostępnych, tj. powołanych do publicznego udostępniania filmów w formie projekcji na seansach filmowych, bez względu na rodzaj stosowanego nośnika filmu (taśma światłoczuła, taśma magnetyczna eksploatowana w technice wideo, nośnik cyfrowy). Wśród kin stałych wyróżnia się: **miniplexy** — posiadające od 3 do 7 sal i **multiplexy** — posiadające 8 sal i więcej.

Zwraca się uwagę, że do kin na wsi zalicza się również mini- i multiplexy otwierane w centrach handlowych zlokalizowanych na obrzeżach wielkich miast.

Turystyka

1. Termin **turystyka** — zgodnie z rozporządzeniem Parlamentu Europejskiego i Rady (UE) Nr 692/2011 obowiązującym od 2012 r. — oznacza czynności odwiedzających, którzy podejmują podróż do głównego miejsca docelowego położonego poza ich zwykłym otoczeniem, na okres krótszy niż 1 rok, w dowolnym głównym celu (służbowym lub osobistym, w tym wypoczynkowym) innym niż zatrudnienie przez podmiot miejscowy.

2. **Baza noclegowa turystyki** dotyczy turystycznych obiektów noclegowych, tj. obejmuje obiekty hotelowe i pozostałe obiekty łącznie z pokojami gościnnymi i kwaterami agroturystycznymi.

3. W informacjach o **obiekтах i miejscach noclegowych turystyki** nie uwzględnia się obiektów i miejsc w obiektach przejściowo nieczynnych z powodu przebudowy, remontu itp.

4. **Turyści zagraniczni** korzystający z turystycznych obiektów noclegowych rejestrowani są według kraju stałego zamieszkania. Turysta zagraniczny może być wykazywany wielokrotnie, jeśli podczas jednorazowego pobytu w Polsce korzysta z kilku obiektów noclegowych.

Sport

1. Dane o **klubach sportowych** publikowane są łącznie z uczniowskimi i wznianowymi klubami sportowymi.

2. **Ćwiczący** oraz **trenerzy i instruktorzy sportowi** w układzie podregionów i powiatów liczeni są tylko jeden raz, pomimo że trenują lub pracują w więcej niż jednej sekcji sportowej.

CHAPTER IX CULTURE. TOURISM. SPORT

General notes

Culture

1. *Books and pamphlets as well as newspapers and magazines constitute the **collection** of public libraries.*

***Reader/borrower** (user actively borrowing books) — a person registered in the library, who borrowed at least one volume in reported year.*

2. *Movable subjects and real estate registered in exhibit inventory are presented as **exhibits** in museums.*

3. *Information regarding **cinemas** concerns the activity of public cinemas, i.e., established for the purpose of public film screenings, regardless of the film carrier used (light-sensitive and magnetic tape and digital). Among fixed cinemas one can distinguish **miniplexes** — equipped with 3 to 7 screens and **multiplexes** — equipped with 8 screens and more.*

Please pay attention that cinemas in rural areas include also mini- and multiplexes opened in shopping centres located on outskirts of large cities.

Tourism

1. ***Tourism**, in accordance with the Regulation No. 692/2011 of the European Parliament and of the Council (EU) in force since 2012, means the activity of visitors taking a trip to a main destination outside their usual environment, for less than a 1 year, for any main purpose (business or personal purpose, including leisure) other than to be employed by a resident entity in the place visited.*

2. ***Tourist accommodation establishments** include hotels and similar facilities and other facilities including rooms for rent and agrotourism lodgings.*

3. *Facilities and places temporarily unavailable due to expansion, renovation, etc., are not included in data regarding **facilities and the number of bed places for tourists**.*

4. ***Foreign tourists** using tourist accommodation establishments are registered according to the country of their permanent residence. A foreign tourist may be indicated more than once if during a single stay in Poland he/she uses more than one accommodation facility.*

Sport

1. *Data regarding **sports clubs** are published including student and religious sports clubs.*

2. *The persons practising sports as well as coaches and sports instructors by subregions and powiats are counted only once, despite that, they are exercising or working in more than one sport section.*

Kultura

Culture

TABL. 1 (66). BIBLIOTEKI PUBLICZNE (z filiami) W 2016 R.
PUBLIC LIBRARIES (with branches) IN 2016

WYSZCZEGÓLNIENIE SPECIFICATION	Biblioteki ^a Libraries ^a	Księgozbiór ^a w tys. wol. Collection ^a in thous. vol.	Czytelnicy Borrowers	Wypożyczenia Loans		Liczba ludności na 1 bibliotekę ^a Number of population per library ^a
				w tys. wol. in thous. vol.	na 1 czytelnika w wol. per borrower in vol.	
WOJEWÓDZTWO <i>VOIVODSHIP</i>	957	17730,8	933646	14536,7	15,6	5607
PODREGION (SUBREGION)						
CIECHANOWSKI	74	1143,3	45503	685,7	15,1	4638
Powiat ciechanowski	18	324,2	12641	241,2	19,1	5015
Gmina miejska: <i>Urban gmina:</i>						
Ciechanów	5	172,1	8278	165,6	20,0	8877
Gmina miejsko-wiejska: <i>Urban-rural gmina:</i>						
Glinojeck	3	26,0	810	10,0	12,4	2689
Gminy wiejskie: <i>Rural gminas:</i>						
Ciechanów	1	14,7	193	4,4	22,7	7002
Gołymin-Osrodek	1	15,8	402	8,4	20,8	3893
Grudusk	1	12,6	293	4,8	16,5	3677
Ojrzeń	1	11,3	562	7,0	12,5	4327
Opinogóra Górna	2	24,3	452	8,6	19,0	3011
Regimin	2	27,3	888	21,5	24,2	2516
Sońsk	2	20,0	763	10,9	14,2	3932
Powiat mławski	17	269,6	7269	105,6	14,5	4335
Gmina miejska: <i>Urban gmina:</i>						
Mława	3	99,0	3468	38,5	11,1	10383
Gminy wiejskie: <i>Rural gminas:</i>						
Dzierzgowo	1	17,7	331	5,1	15,5	3209
Lipowiec Kościelny	2	19,3	679	10,1	14,9	2441
Radzanów	1	11,7	218	5,8	26,8	3407
Strzegowo	2	27,0	749	16,7	22,3	3832
Stupsk	3	29,5	545	7,9	14,5	1647
Szreńsk	1	13,0	345	8,8	25,6	4253
Szydłowo	1	14,3	210	3,5	16,6	4638
Wieczfnia Kościelna	2	21,4	367	5,4	14,6	2083
Wiśniewo	1	16,7	357	3,8	10,6	5390
Powiat płoński	15	240,3	14548	166,9	11,5	5860
Gminy miejskie: <i>Urban gminas:</i>						
Płońsk	3	82,7	6018	89,2	14,8	7426
Raciąż	1	22,6	3593	6,4	1,8	4472
Gminy wiejskie: <i>Rural gminas:</i>						
Baboszewo	3	20,8	536	10,4	19,4	2677
Czerwińsk nad Wisłą	1	18,8	845	11,7	13,9	7750
Dzierżążnia	1	10,0	562	6,8	12,1	3737
Joniec	1	5,4	525	3,5	6,7	2632
Naruszewo	2	29,0	985	12,6	12,7	3207
Nowe Miasto	1	19,9	610	10,1	16,6	4677
Płońsk	—	—	—	—	—	—
Raciąż	—	—	—	—	—	—
Sochocin	1	19,5	438	9,2	20,9	5889
Zaluski	1	11,7	436	7,1	16,4	5710

^a Stan w dniu 31 XII.
^a As of 31 XII.

TABL. 1 (66). BIBLIOTEKI PUBLICZNE (z filiami) W 2016 R. (cd.)
PUBLIC LIBRARIES (with branches) IN 2016 (cont.)

WYSZCZEGÓLNIENIE SPECIFICATION	Biblioteki ^a Libraries ^a	Księgozbiór ^a w tys. wol. Collection ^a in thous. vol.	Czytelnicy Borrowers	Wypożyczenia Loans		Liczba ludności na 1 bibliotekę ^a Number of population per library ^a
				w tys. wol. in thous. vol.	na 1 czytelnika w wol. per borrower in vol.	
PODREGION (SUBREGION) CIECHANOWSKI (dok.) (cont.)						
Powiat pułtuski.....	14	203,1	7269	122,9	16,9	3696
Gmina miejsko-wiejska: Urban-rural gmina:						
Pułtusk.....	5	83,9	4154	69,2	16,7	4896
Gminy wiejskie: Rural gminas:						
Gzy.....	2	19,0	311	4,6	14,8	1938
Obryte.....	1	13,3	414	6,6	16,0	4855
Pokrzywnica.....	2	24,8	648	13,1	20,3	2487
Świercze.....	1	19,1	586	8,6	14,6	4643
Winnica.....	1	17,3	458	6,1	13,2	4090
Zatory.....	2	25,7	698	14,7	21,0	2415
Powiat żuromiński.....	10	106,0	3776	49,0	13,0	3959
Gminy miejsko-wiejskie: Urban-rural gminas:						
Bieżeń.....	1	16,3	366	3,9	10,7	5172
Żuromin.....	1	24,1	1356	15,0	11,1	14588
Gminy wiejskie: Rural gminas:						
Kuczbork-Osada.....	3	22,2	524	6,6	12,6	1615
Lubowidz.....	3	27,5	907	15,1	16,7	2342
Lutocin.....	1	10,7	411	5,3	12,9	4372
Siemiątkowo.....	1	5,2	212	3,1	14,5	3584
PODREGION (SUBREGION) OSTROŁĘCKI.....	112	1566,1	47911	745,1	15,6	3460
Powiat makowski.....	21	274,8	5462	104,8	19,2	2182
Gmina miejska: Urban gmina:						
Maków Mazowiecki.....	2	37,0	1660	31,5	19,0	4965
Gmina miejsko-wiejska: Urban-rural gmina:						
Różan.....	1	37,2	517	9,7	18,8	4449
Gminy wiejskie: Rural gminas:						
Czerwonka.....	1	13,4	224	3,7	16,6	2685
Karniewo.....	3	30,2	676	10,7	15,8	1744
Krasnosielc.....	4	42,3	841	22,6	26,9	1622
Młynarze.....	1	14,6	223	2,6	11,7	1755
Płoniawy-Bramura.....	3	29,3	431	9,9	23,0	1853
Rzewnie.....	2	21,4	350	5,2	14,7	1336
Sypniewo.....	2	21,1	265	3,8	14,3	1678
Szelków.....	2	28,2	275	5,1	18,7	1852
Powiat ostrołęcki.....	29	323,8	8504	120,2	14,1	3062
Gmina miejsko-wiejska: Urban-rural gmina:						
Myszyniec.....	2	32,9	989	11,5	11,6	5271

^a Stan w dniu 31 XII.

^a As of 31 XII.

TABL. 1 (66). BIBLIOTEKI PUBLICZNE (z filiami) W 2016 R. (cd.)
 PUBLIC LIBRARIES (with branches) IN 2016 (cont.)

WYSZCZEGÓLNIENIE SPECIFICATION	Biblioteki ^a Libraries ^a	Księgozbiór ^a w tys. wol. Collection ^a in thous. vol.	Czytelnicy Borrowers	Wypożyczenia Loans		Liczba ludności na 1 bibliotekę ^a Number of population per library ^a
				w tys. wol. in thous. vol.	na 1 czytelnika w wol. per borrower in vol.	
PODREGION (SUBREGION) OSTROŁĘCKI (cd.) (cont.) Powiat ostrołęcki (dok.) (cont.)						
Gminy wiejskie: <i>Rural gminas:</i>						
Baranowo	1	13,2	488	6,8	14,0	6653
Czarna	2	17,7	259	3,6	13,7	1318
Czerwin	2	28,2	569	12,4	21,8	2566
Goworowo	5	45,5	1405	17,6	12,5	1693
Kadzidło	4	38,7	1136	13,7	12,1	2862
Lelis	5	49,8	1292	18,9	14,7	1898
Łyse	1	12,7	136	1,8	13,4	8444
Olszewo-Borki	2	30,2	1076	13,3	12,4	5235
Rzekuń	3	30,7	830	13,7	16,5	3548
Troszyn	2	24,3	324	6,8	21,0	2434
Powiat ostrowski	19	318,4	10122	172,9	17,1	3872
Gmina miejska: <i>Urban gmina:</i>						
Ostrów Mazowiecka	3	98,4	4886	77,7	15,9	7568
Gmina miejsko-wiejska: <i>Urban-rural gmina:</i>						
Brok	1	16,7	415	6,0	14,5	2882
Gminy wiejskie: <i>Rural gminas:</i>						
Andrzejewo	1	18,4	448	10,0	22,4	4210
Boguty-Pianki	2	21,5	210	6,7	31,9	1326
Małkinia Górna	2	50,3	1422	28,8	20,3	5895
Nur	1	11,2	539	10,2	18,9	2788
Ostrów Mazowiecka	5	58,6	1005	15,9	15,9	2582
Stary Luboń	1	12,1	283	4,5	16,0	3760
Szulborze Wielkie	1	11,5	278	4,4	15,8	1714
Wąsewo	1	2,1	127	0,9	6,8	4398
Zaręby Kościelne	1	17,8	509	7,7	15,1	3756
Powiat przasnyski	18	209,7	6406	96,0	15,0	2945
Gmina miejska: <i>Urban gmina:</i>						
Przasnysz	3	63,0	2643	38,6	14,6	5763
Gmina miejsko-wiejska: <i>Urban-rural gmina:</i>						
Chorzele	5	46,6	1365	16,0	11,7	2048
Gminy wiejskie: <i>Rural gminas:</i>						
Czernice Borowe	1	12,8	300	3,6	12,0	3835
Jednoróżec	3	12,3	480	11,8	24,5	2389
Krasne	2	23,8	417	8,1	19,4	1840
Krzynowłoga Mała	1	14,8	315	4,4	14,0	3506
Przasnysz	3	36,5	886	13,5	15,2	2433
Powiat wyszkowski	19	252,6	9110	162,5	17,8	3894
Gmina miejsko-wiejska: <i>Urban-rural gmina:</i>						
Wyszków	6	134,1	5959	119,7	20,1	6554

^a Stan w dniu 31 XII.

^a As of 31 XII.

TABL. 1 (66). BIBLIOTEKI PUBLICZNE (z filiami) W 2016 R. (cd.)
PUBLIC LIBRARIES (with branches) IN 2016 (cont.)

WYSZCZEGÓLNIENIE SPECIFICATION	Biblioteki ^a Libraries ^a	Księgozbiór ^a w tys. wol. Collection ^a in thous. vol.	Czytelnicy Borrowers	Wypożyczenia Loans		Liczba ludności na 1 bibliotekę ^a Number of population per library ^a
				w tys. wol. in thous. vol.	na 1 czytelnika w wol. per borrower in vol.	
PODREGION (SUBREGION) OSTROŁĘCKI (dok.) (cont.)						
Powiat wyszkowski (dok.) (cont.)						
Gminy wiejskie: <i>Rural gminas:</i>						
Brańszczyk	5	37,9	882	16,6	18,9	1668
Długosiodło	3	31,8	614	8,6	14,1	2625
Rząśnik	2	18,0	771	6,9	8,9	3506
Somianka	2	14,8	458	5,5	12,1	2794
Zabrodzie	1	15,9	426	5,2	12,2	5854
Miasto na prawach powiatu (City with powiat status)						
Ostrołęka	6	187,0	8307	88,7	10,7	8723
PODREGION (SUBREGION) RADOMSKI	139	1734,4	78006	1308,8	16,8	4426
Powiat białobrzeski	11	117,2	3562	58,7	16,5	3048
Gminy miejsko-wiejskie: <i>Urban-rural gminas:</i>						
Białobrzegi	4	48,7	1386	22,6	16,3	2587
Wyśmierzyce	1	9,6	240	6,2	25,8	2819
Gminy wiejskie: <i>Rural gminas:</i>						
Promna	2	21,0	297	3,8	13,0	2779
Radzanów	1	12,3	459	5,8	12,6	3892
Stara Błotnica	2	15,1	601	11,2	18,7	2632
Stromiec	1	10,5	579	9,1	15,7	5645
Powiat kozienicki	18	162,6	9940	159,8	16,1	3391
Gmina miejsko-wiejska: <i>Urban-rural gmina:</i>						
Kozienice	9	84,6	6753	106,4	15,7	3335
Gminy wiejskie: <i>Rural gminas:</i>						
Garbatka-Letnisko	2	19,3	853	14,5	17,0	2570
Głowaczów	2	14,7	728	19,4	26,7	3630
Gniewoszków	1	10,2	373	4,1	10,9	3952
Grabów nad Pilicą	1	4,7	295	4,9	16,6	3899
Magnuszew	1	12,4	425	5,8	13,8	6799
Sieciechów	2	16,7	513	4,7	9,2	1989
Powiat lipski	11	158,2	5246	125,9	24,0	3168
Gmina miejsko-wiejska: <i>Urban-rural gmina:</i>						
Lipisko	2	42,9	1451	31,9	22,0	5645
Gminy wiejskie: <i>Rural gminas:</i>						
Chotcza	1	8,5	394	10,1	25,6	2347
Ciepielów	3	36,8	822	12,4	15,1	1894
Rzeczniów	3	41,0	1001	28,7	28,6	1498
Sienno	1	11,5	1105	26,9	24,3	5976
Solec nad Wisłą	1	17,5	473	15,9	33,6	5056

^a Stan w dniu 31 XII.

^a As of 31 XII.

TABL. 1 (66). BIBLIOTEKI PUBLICZNE (z filiami) W 2016 R. (cd.)
 PUBLIC LIBRARIES (with branches) IN 2016 (cont.)

WYSZCZEGÓLNIENIE SPECIFICATION	Biblioteki ^a Libraries ^a	Księgozbiór ^a w tys. wol. Collection ^a in thous. vol.	Czytelnicy Borrowers	Wypożyczenia Loans		Liczba ludności na 1 bibliotekę ^a Number of population per library ^a
				w tys. wol. in thous. vol.	na 1 czytelnika w wol. per borrower in vol.	
PODREGION (SUBREGION) RADOMSKI (dok.) (cont.)						
Powiat przysuski	20	207,2	6247	101,4	16,2	2121
Gmina miejsko-wiejska: <i>Urban-rural gmina:</i>						
Przysucha.....	8	96,3	3141	58,1	18,5	1513
Gminy wiejskie: <i>Rural gminas:</i>						
Borkowice.....	2	13,3	476	5,6	11,8	2146
Gielniów.....	1	14,4	376	6,3	16,7	4639
Klów.....	1	9,7	370	3,6	9,7	3458
Odrzywół.....	2	14,5	336	6,0	17,8	1965
Potworów.....	1	13,1	299	3,9	13,2	4285
Rusinów.....	2	20,5	642	8,5	13,3	2165
Wieniawa.....	3	25,4	607	9,4	15,5	1792
Powiat radomski	38	442,3	17142	291,7	17,0	3990
Gmina miejska: <i>Urban gmina:</i>						
Pionki.....	2	48,2	2901	28,9	10,0	9366
Gminy miejsko-wiejskie: <i>Urban-rural gminas:</i>						
Ilża.....	6	70,6	2360	41,3	17,5	2493
Skaryszew.....	4	48,0	1894	38,9	20,5	3627
Gminy wiejskie: <i>Rural gminas:</i>						
Gózd.....	4	29,5	685	13,9	20,2	2179
Jastrzębia.....	4	34,8	703	11,1	15,8	1744
Jedlińsk.....	1	20,1	1001	20,0	20,0	14294
Jedlnia-Letnisko.....	4	44,3	2145	38,7	18,0	3149
Kowala.....	4	25,4	1346	21,3	15,8	3009
Pionki.....	1	17,4	409	15,9	38,9	10031
Przytyk.....	1	19,5	618	9,2	14,9	7307
Wierzbica.....	1	18,9	1142	20,0	17,5	9854
Wolanów.....	2	30,3	713	14,7	20,7	4415
Zakrzew.....	4	35,5	1225	17,8	14,5	3199
Powiat szydłowiecki	12	140,4	4132	61,0	14,8	3340
Gmina miejsko-wiejska: <i>Urban-rural gmina:</i>						
Szydłowiec.....	2	39,4	1343	19,2	14,3	9476
Gminy wiejskie: <i>Rural gminas:</i>						
Chlewiska.....	2	25,5	447	6,6	14,7	3010
Jastrząb.....	3	26,2	964	17,5	18,2	1749
Mirów.....	2	22,0	660	6,7	10,1	1949
Orońsko.....	3	27,4	718	11,0	15,3	1987
Powiat zwoleński	15	157,1	6636	115,1	17,4	2446
Gmina miejsko-wiejska: <i>Urban-rural gmina:</i>						
Zwoleń.....	4	44,9	4012	54,5	13,6	3818
Gminy wiejskie: <i>Rural gminas:</i>						
Kazanów.....	2	18,7	544	10,0	18,3	2288
Policzna.....	3	28,1	480	8,4	17,5	1880
Przyłęk.....	4	42,4	1095	31,3	28,6	1571
Tczów.....	2	23,1	505	11,0	21,8	2462
Miasto na prawach powiatu (City with powiat status)						
Radom	14	349,3	25101	395,1	15,7	15359

^a Stan w dniu 31 XII.
^a As of 31 XII.

TABL. 1 (66). BIBLIOTEKI PUBLICZNE (z filiami) W 2016 R. (cd.)
PUBLIC LIBRARIES (with branches) IN 2016 (cont.)

WYSZCZEGÓLNIENIE SPECIFICATION	Biblioteki ^a Libraries ^a	Księgozbiór ^a w tys. wol. Collection ^a in thous. vol.	Czytelnicy Borrowers	Wypożyczenia Loans		Liczba ludności na 1 bibliotekę ^a Number of population per library ^a
				w tys. wol. in thous. vol.	na 1 czytelnika w wol. per borrower in vol.	
PODREGION (SUBREGION)						
M.ST. WARSZAWA.....	201	6607,6	430346	6180,7	14,4	8726
Miasto na prawach powiatu (City with powiat status)						
m.st. Warszawa.....	201	6607,6	430346	6180,7	14,4	8726
PODREGION (SUBREGION)						
WARSZAWSKI WSCHODNI	145	2293,6	122119	1927,6	15,8	5631
Powiat garwoliński.....	27	388,5	15162	250,8	16,5	4031
Gminy miejskie: <i>Urban gminas:</i>						
Garwolin.....	1	58,0	3163	42,8	13,5	17338
Łaskarzew.....	1	22,6	722	13,4	18,6	4898
Gminy miejsko-wiejskie: <i>Urban-rural gminas:</i>						
Piława.....	4	45,1	1569	21,8	13,9	2731
Żelechów.....	1	19,7	1020	16,7	16,3	8386
Gminy wiejskie: <i>Rural gminas:</i>						
Borowie.....	1	14,3	618	7,9	12,8	5226
Garwolin.....	4	60,1	1578	38,4	24,3	3280
Górzno.....	1	23,6	1169	18,2	15,6	6463
Łaskarzew.....	3	26,7	856	15,1	17,6	1842
Maciejowice.....	3	26,7	799	16,2	20,2	2340
Miastków Kościelny.....	1	15,4	758	9,3	12,3	4879
Parysów.....	1	11,5	429	5,4	12,5	4073
Sobolew.....	2	27,4	1285	20,4	15,9	4119
Trojanów.....	2	22,5	762	14,1	18,6	3707
Wilga.....	2	15,1	434	11,0	25,4	2671
Powiat legionowski.....	14	246,9	15049	226,3	15,0	8173
Gmina miejska: <i>Urban gmina:</i>						
Legionowo.....	4	123,6	9375	138,8	14,8	13534
Gmina miejsko-wiejska: <i>Urban-rural gmina:</i>						
Serock.....	—	—	—	—	—	—
Gminy wiejskie: <i>Rural gminas:</i>						
Jabłonna.....	2	31,7	1797	33,9	18,8	9319
Nieporęt.....	3	34,8	1763	33,8	19,1	4736
Wieliszew.....	5	56,9	2114	19,9	9,4	2630
Powiat miński.....	23	464,9	28912	407,9	14,1	6620
Gminy miejskie: <i>Urban gminas:</i>						
Mińsk Mazowiecki.....	2	152,5	15468	200,0	12,9	20192
Sulejówek.....	3	46,6	1978	35,7	18,1	6496
Gminy miejsko-wiejskie: <i>Urban-rural gminas:</i>						
Halinów.....	2	34,8	1750	29,6	16,9	7874
Kaluszyn.....	1	21,9	1130	12,0	10,6	5908
Mrozy.....	2	38,4	1757	27,2	15,5	4346

^a Stan w dniu 31 XII.

^a As of 31 XII.

TABL. 1 (66). BIBLIOTEKI PUBLICZNE (z filiami) W 2016 R. (cd.)
 PUBLIC LIBRARIES (with branches) IN 2016 (cont.)

WYSZCZEGÓLNIENIE SPECIFICATION	Biblioteki ^a Libraries ^a	Księgozbiór ^a w tys. wol. Collection ^a in thous. vol.	Czytelnicy Borrowers	Wypożyczenia Loans		Liczba ludności na 1 bibliotekę ^a Number of population per library ^a
				w tys. wol. in thous. vol.	na 1 czytelnika w wol. per borrower in vol.	
PODREGION (SUBREGION) WARSZAWSKI WSCHODNI (cd.) (cont.)						
Powiat miński (dok.) (cont.)						
Gminy wiejskie: <i>Rural gminas:</i>						
Ceglów	1	27,3	1160	21,0	18,1	6211
Dębe Wielkie	2	23,1	1257	20,6	16,4	4986
Dobre	1	13,6	570	10,7	18,7	6027
Jakubów	2	17,7	625	10,8	17,3	2531
Łatowicz	1	21,5	611	8,9	14,6	5461
Mińsk Mazowiecki	1	22,8	724	10,2	14,1	15114
Siennica	2	19,4	1145	13,5	11,8	3729
Stanisławów	3	25,4	737	7,7	10,5	2249
Powiat nowodworski	14	252,3	11054	171,8	15,5	5645
Gmina miejska: <i>Urban gmina:</i>						
Nowy Dwór Mazowiecki	3	109,1	5028	93,2	18,5	9516
Gminy miejsko-wiejskie: <i>Urban-rural gminas:</i>						
Nasielsk	3	56,4	2573	29,2	11,3	6643
Zakroczym	1	9,3	407	7,2	17,7	6124
Gminy wiejskie: <i>Rural gminas:</i>						
Czosnów	4	38,0	1476	21,7	14,7	2460
Leoncin	1	12,7	442	4,1	9,3	5548
Pomiechówek	2	26,9	1128	16,5	14,6	4517
Powiat otwocki	29	363,3	18665	321,1	17,2	4257
Gminy miejskie: <i>Urban gminas:</i>						
Józefów	2	60,9	3300	77,4	23,4	10181
Otwock	10	124,4	7791	115,4	14,8	4491
Gmina miejsko-wiejska: <i>Urban-rural gmina:</i>						
Karczew	4	38,4	2336	37,0	15,9	3976
Gminy wiejskie: <i>Rural gminas:</i>						
Celestynów	2	25,2	897	20,3	22,6	5841
Kolbiel	3	34,4	1053	19,2	18,2	2725
Osieck	3	21,2	653	8,6	13,1	1188
Sobienie-Jezioro	2	24,5	783	18,1	23,1	3194
Wiązowna	3	34,3	1852	25,1	13,6	4151
Powiat wołomiński	38	577,7	33277	549,8	16,5	6276
Gminy miejskie: <i>Urban gminas:</i>						
Kobyłka	1	32,4	3838	90,0	23,5	22459
Marki	3	73,0	4424	69,1	15,6	10562
Ząbki	1	32,1	3426	58,3	17,0	34784
Zielonka	4	56,7	1880	37,8	20,1	4375
Gminy miejsko-wiejskie: <i>Urban-rural gminas:</i>						
Radzymin	3	32,4	2684	41,4	15,4	8713
Thuszcz	9	91,9	3401	65,5	19,2	2207
Wołomin	5	135,3	9908	127,8	12,9	10355

^a Stan w dniu 31 XII.

^a As of 31 XII.

TABL. 1 (66). BIBLIOTEKI PUBLICZNE (z filiami) W 2016 R. (cd.)
PUBLIC LIBRARIES (with branches) IN 2016 (cont.)

WYSZCZEGÓLNIENIE SPECIFICATION	Biblioteki ^a Libraries ^a	Księgozbiór ^a w tys. wol. Collection ^a in thous. vol.	Czytelnicy Borrowers	Wypożyczenia Loans		Liczba ludności na 1 bibliotekę ^a Number of population per library ^a
				w tys. wol. in thous. vol.	na 1 czytelnika w wol. per borrower in vol.	
PODREGION (SUBREGION) WARSZAWSKI WSCHODNI (dok.) (cont.)						
Powiat wołomiński (dok.) (cont.)						
Gminy wiejskie: <i>Rural gminas:</i>						
Dąbrówka.....	2	21,8	792	13,2	16,6	4005
Jadów.....	3	40,3	1082	22,2	20,5	2533
Klembów.....	3	25,3	895	11,2	12,6	3241
Poświętne.....	3	25,2	634	7,2	11,3	2062
Strachówka.....	1	11,4	313	6,2	19,8	2758
PODREGION (SUBREGION) WARSZAWSKI ZACHODNI...	123	1887,5	115859	1936,0	16,7	6559
Powiat grodziski.....	13	155,6	16328	242,9	14,9	7050
Gminy miejskie: <i>Urban gminas:</i>						
Milanówek.....	1	25,0	2054	33,6	16,4	16347
Podkowa Leśna.....	2	21,0	1903	45,1	23,7	1927
Gmina miejsko-wiejska: <i>Urban-rural gmina:</i>						
Grodzisk Mazowiecki.....	4	60,5	9345	112,2	12,0	11459
Gminy wiejskie: <i>Rural gminas:</i>						
Baranów.....	3	18,4	868	11,3	13,0	1747
Jaktorów.....	2	23,9	1471	31,1	21,1	5983
Żabia Wola.....	1	6,8	687	9,7	14,1	8405
Powiat grójecki.....	16	277,6	11810	195,3	16,5	6160
Gminy miejsko-wiejskie: <i>Urban-rural gminas:</i>						
Grójec.....	1	60,5	4253	68,7	16,2	25544
Mogielnica.....	1	15,9	654	12,5	19,1	8773
Nowe Miasto nad Pilicą.....	1	21,8	605	7,8	12,9	7904
Warka.....	1	35,3	2209	40,2	18,2	19239
Gminy wiejskie: <i>Rural gminas:</i>						
Belsk Duży.....	2	26,9	634	13,0	20,5	3281
Błędów.....	3	34,8	751	16,7	22,2	2532
Chynów.....	2	21,7	618	10,2	16,4	4909
Goszczyn.....	1	20,2	642	11,9	18,5	2992
Jasieniec.....	2	21,0	622	8,5	13,7	2691
Pniewy.....	2	19,5	822	5,8	7,0	2375
Powiat piaseczyński.....	27	415,1	25833	427,9	16,6	6648
Gminy miejsko-wiejskie: <i>Urban-rural gminas:</i>						
Góra Kalwaria.....	3	54,0	2028	54,6	26,9	8798
Konstancin-Jeziorna.....	5	81,3	4435	96,6	21,8	4955
Piaseczno.....	11	174,7	13110	190,7	14,5	7382
Tarczyn.....	2	28,3	1354	15,2	11,2	5689
Gminy wiejskie: <i>Rural gminas:</i>						
Lesznówola.....	4	55,9	4333	61,4	14,2	6282
Prażmów.....	2	20,9	573	9,5	16,5	5308

^a Stan w dniu 31 XII.

^a As of 31 XII.

TABL. 1 (66). BIBLIOTEKI PUBLICZNE (z filiami) W 2016 R. (cd.)
 PUBLIC LIBRARIES (with branches) IN 2016 (cont.)

WYSZCZEGÓLNIENIE SPECIFICATION	Biblioteki ^a Libraries ^a	Księgozbiór ^a w tys. wol. Collection ^a in thous. vol.	Czytelnicy Borrowers	Wypożyczenia Loans		Liczba ludności na 1 bibliotekę ^a Number of population per library ^a
				w tys. wol. in thous. vol.	na 1 czytelnika w wol. per borrower in vol.	
PODREGION (SUBREGION) WARSZAWSKI ZACHODNI (dok.) (cont.)						
Powiat pruszkowski	22	406,2	24462	432,3	17,7	7348
Gminy miejskie: <i>Urban gminas:</i>						
Piastów	4	53,2	2549	53,8	21,1	5683
Pruszków	9	170,2	10421	186,9	17,9	6763
Gmina miejsko-wiejska: <i>Urban-rural gmina:</i>						
Brwinów	2	42,2	3238	55,9	17,3	12872
Gminy wiejskie: <i>Rural gminas:</i>						
Michałowice	3	63,3	2626	51,2	19,5	5882
Nadarzyn	2	34,7	2842	34,9	12,3	6552
Raszyn	2	42,4	2786	49,7	17,8	10778
Powiat sochaczewski	15	226,5	11882	196,5	16,5	5678
Gmina miejska: <i>Urban gmina:</i>						
Sochaczew	3	72,6	7218	122,3	16,9	12324
Gminy wiejskie: <i>Rural gminas:</i>						
Brochów	2	13,8	458	4,9	10,7	2167
Ilów	1	13,8	832	10,1	12,2	6193
Młodzieszyn	2	25,4	639	11,0	17,2	2798
Nowa Sucha	1	16,9	660	8,0	12,1	6570
Rybno	1	14,1	318	8,7	27,4	3477
Sochaczew	3	31,4	808	9,0	11,2	3532
Teresin	2	38,3	949	22,4	23,6	5719
Powiat warszawski zachodni	17	237,5	14431	272,6	18,9	6711
Gminy miejsko-wiejskie: <i>Urban-rural gminas:</i>						
Blonie	5	41,1	2570	50,4	19,6	4271
Łomianki	3	46,7	4355	85,9	19,7	8640
Ożarów Mazowiecki	3	45,9	2370	35,4	14,9	7868
Gminy wiejskie: <i>Rural gminas:</i>						
Izabelin	1	23,7	1592	31,5	19,8	10521
Kampinos	1	14,0	417	12,3	29,4	4293
Leszno	3	39,0	1754	26,5	15,1	3361
Stare Babice	1	27,1	1373	30,5	22,2	18301
Powiat żyrardowski	13	169,2	11113	168,6	15,2	5859
Gmina miejska: <i>Urban gmina:</i>						
Żyrardów	4	73,6	7099	116,6	16,4	10126
Gmina miejsko-wiejska: <i>Urban-rural gmina:</i>						
Mszczonów	2	29,4	2108	25,2	12,0	5784
Gminy wiejskie: <i>Rural gminas:</i>						
Puszcza Mariańska	2	26,5	688	10,5	15,3	4301
Radziejowice	1	11,8	423	5,2	12,3	5616
Wisłok	4	27,8	795	11,1	13,9	2469

^a Stan w dniu 31 XII.

^a As of 31 XII.

TABL. 1 (66). **BIBLIOTEKI PUBLICZNE (z filiami) W 2016 R. (cd.)**
PUBLIC LIBRARIES (with branches) IN 2016 (cont.)

WYSZCZEGÓLNIENIE SPECIFICATION	Biblioteki ^a Libraries ^a	Księgozbiór ^a w tys. wol. Collection ^a in thous. vol.	Czytelnicy Borrowers	Wypożyczenia Loans		Liczba ludności na 1 bibliotekę ^a Number of population per library ^a
				w tys. wol. in thous. vol.	na 1 czytelnika w wol. per borrower in vol.	
PODREGION (SUBREGION)						
PŁOCKI	80	1251,0	54494	958,5	17,6	4136
Powiat gostyniński	14	189,3	4695	87,5	18,6	3263
Gmina miejska: <i>Urban gmina:</i>						
Gostynin	2	60,9	1928	47,8	24,8	9371
Gminy wiejskie: <i>Rural gminas:</i>						
Gostynin	6	64,7	1404	16,1	11,5	2027
Pacyna	2	16,6	397	6,2	15,6	1821
Sanniki	2	28,6	530	9,7	18,3	3093
Szczawin Kościelny	2	18,6	436	7,7	17,6	2477
Powiat płocki	33	398,1	11472	208,6	18,2	3369
Gminy miejsko-wiejskie: <i>Urban-rural gminas:</i>						
Drobin	2	25,2	1078	23,6	21,9	4063
Gąbin	4	50,6	1083	15,2	14,0	2767
Wyszogród	2	30,5	940	15,3	16,2	2836
Gminy wiejskie: <i>Rural gminas:</i>						
Bielsk	4	39,5	1093	18,6	17,0	2278
Bodzanów	2	23,7	602	11,4	19,0	4132
Brudzeń Duży	3	24,0	1062	20,6	19,4	2752
Bulkowo	3	42,6	832	8,6	10,3	1902
Łąck	2	15,6	410	6,6	16,2	2692
Mała Wieś	2	24,5	639	10,4	16,3	3068
Nowy Duninów	1	12,6	501	8,3	16,5	3978
Radzanowo	2	25,2	781	14,4	18,5	4186
Stubice	1	17,2	433	10,3	23,7	4500
Stupno	1	26,5	567	8,4	14,8	7433
Stara Biała	2	20,7	809	13,2	16,3	5876
Staroźreby	2	19,7	642	23,8	37,1	3709
Powiat sierpecki	18	233,3	7683	145,4	18,9	2929
Gmina miejska: <i>Urban gmina:</i>						
Sierpc	2	88,5	3401	68,9	20,3	9096
Gminy wiejskie: <i>Rural gminas:</i>						
Gozdowo	2	17,6	708	13,8	19,5	2997
Mochowo	3	25,3	879	14,7	16,7	2034
Rościszewo	2	20,1	362	8,4	23,2	2106
Sierpc	4	35,3	972	17,3	17,8	1777
Szczutowo	2	18,7	417	7,6	18,1	2154
Zawidz	3	27,8	944	14,9	15,8	2269
Miasto na prawach powiatu <i>(City with powiat status)</i>						
Płock	15	430,3	30644	517,0	16,9	8086
PODREGION (SUBREGION)						
SIEDLECKI	83	1247,3	39408	794,2	20,2	3757
Powiat łosicki	10	114,7	3160	89,7	28,4	3154
Gmina miejsko-wiejska: <i>Urban-rural gmina:</i>						
Łosice	2	38,2	1095	44,2	40,4	5449
Gminy wiejskie: <i>Rural gminas:</i>						
Huslew	1	9,9	354	8,1	22,9	2874
Olszanka	3	24,5	531	7,8	14,7	1007
Platerów	2	23,9	468	6,4	13,7	2487
Sarnaki	2	18,1	712	23,2	32,6	2440
Stara Kornica	—	—	—	—	—	—

^a Stan w dniu 31 XII.

^a As of 31 XII.

TABL. 1 (66). BIBLIOTEKI PUBLICZNE (z filiami) W 2016 R. (dok.)
PUBLIC LIBRARIES (with branches) IN 2016 (cont.)

WYSZCZEGÓLNIENIE SPECIFICATION	Biblioteki ^a Libraries ^a	Księgozbiór ^a w tys. wol. Collection ^a in thous. vol.	Czytelnicy Borrowers	Wypożyczenia Loans		Liczba ludności na 1 bibliotekę ^a Number of population per library ^a
				w tys. wol. in thous. vol.	na 1 czytelnika w wol. per borrower in vol.	
PODREGION (SUBREGION) SIEDLECKI (dok.) (cont.)						
Powiat siedlecki.....	25	308,2	7709	167,4	21,7	3263
Gmina miejsko-wiejska: <i>Urban-rural gmina:</i>						
Mordy.....	3	15,6	584	16,0	27,5	1985
Gminy wiejskie: <i>Rural gminas:</i>						
Domanice.....	1	8,6	501	9,6	19,2	2655
Korczew.....	1	14,1	106	1,3	12,2	2716
Kotuń.....	3	50,2	1379	30,1	21,9	2858
Mokobody.....	2	34,1	962	19,7	20,4	2510
Paprotnia.....	1	13,6	269	6,5	24,0	2587
Przesmyki.....	1	11,9	221	4,2	18,8	3287
Siedlce.....	5	45,7	949	18,3	19,3	3594
Skórzec.....	1	23,2	679	16,7	24,6	7741
Suchożebry.....	1	11,4	91	6,6	72,2	4715
Wiśniew.....	1	12,2	434	8,1	18,7	5788
Wodynie.....	2	24,1	424	7,2	17,0	2225
Zbuczyn.....	3	43,5	1110	23,1	20,9	3374
Powiat sokołowski.....	16	224,6	5640	98,1	17,4	3430
Gmina miejska: <i>Urban gmina:</i>						
Sokołów Podlaski.....	1	69,3	2679	50,6	18,9	18835
Gmina miejsko-wiejska: <i>Urban-rural gmina:</i>						
Kosów Lacki.....	2	20,6	584	7,7	13,3	3108
Gminy wiejskie: <i>Rural gminas:</i>						
Bielany.....	2	16,8	281	4,2	15,0	1840
Ceranów.....	1	8,7	192	3,1	16,1	2272
Jabłonna Lacka.....	1	18,4	302	6,4	21,2	4603
Repki.....	3	33,1	576	10,9	18,9	1790
Sabnie.....	1	9,4	176	2,3	13,2	3769
Sokołów Podlaski.....	4	34,0	518	8,6	16,6	1515
Sterdyń.....	1	14,2	332	4,2	12,7	4069
Powiat węgrowski.....	26	288,6	7582	129,3	17,1	2570
Gmina miejska: <i>Urban gmina:</i>						
Węgrów.....	1	70,8	1622	22,2	13,7	12771
Gmina miejsko-wiejska: <i>Urban-rural gmina:</i>						
Łochów.....	4	41,8	1488	24,3	16,3	4473
Gminy wiejskie: <i>Rural gminas:</i>						
Grębków.....	2	28,3	881	11,0	12,4	2232
Korytnica.....	5	28,0	856	13,5	15,8	1276
Liw.....	4	30,8	383	6,0	15,8	1886
Miedzna.....	3	14,7	442	6,6	15,0	1316
Sadowne.....	4	50,1	1229	40,1	32,7	1479
Stoczek.....	1	3,9	162	1,9	11,4	5063
Wierzbno.....	2	20,2	519	3,6	7,0	1425
Miasto na prawach powiatu (City with powiat status)						
Siedlce.....	6	311,3	15317	309,8	20,2	12837

^a Stan w dniu 31 XII.

^a As of 31 XII.

TABL. 2 (67). MUZEA W 2016 R.
MUSEUMS IN 2016

WYSZCZEGÓLNIENIE SPECIFICATION	Muzea i oddziały muzealne ^a Museums with branches ^a	Muzealia ^a Museum exhibits ^a	Wystawy czasowe Temporary exhibitions		Zwiedzający muzea i wystawy Museum and exhibition visitors	
			własne ^b own ^b	obce ^c exterior ^c	ogółem total	w tym młodzież szkolna ^d of which primary and secondary school students ^d
WOJEWÓDZTWO <i>VOIVODSHIP</i>	138	3114383	587	217	10518290	932259
Podregion (Subregion) ciechanowski	6	40271	14	15	85473	16204
Powiaty: <i>Powiats:</i>						
ciechanowski	3	16090	7	12	65939	7114
mławski	1	16593	3	1	8770	4644
płoński	—	—	—	—	—	—
pultuski	1	7588	2	—	8849	3863
żuromiński	1	—	2	2	1915	583
Podregion (Subregion) ostrolęcki	5	19537	12	15	43280	12505
Powiaty: <i>Powiats:</i>						
makowski	1	1032	1	—	300	300
ostrolęcki	1	—	3	—	14549	4873
ostrowski	—	—	—	—	—	—
przasnyski	1	4195	4	6	8037	3009
wyszkowski	—	—	—	—	—	—
Miasto na prawach powiatu: <i>City with powiat status:</i>						
Ostrolęka	2	14310	4	9	20394	4323
Podregion (Subregion) radomski	13	51331	43	11	176349	43161
Powiaty: <i>Powiats:</i>						
bialobrzeski	—	—	—	—	—	—
kozienicki	2	4654	6	3	9993	4710
lipski	—	—	—	—	—	—
przysuski	1	—	6	—	3322	1876
radomski	2	2150	6	—	13091	1251
szydlowiecki	2	2286	8	—	27716	4639
zwoleński	2	281	1	—	33798	13202
Miasto na prawach powiatu: <i>City with powiat status:</i>						
Radom	4	41960	16	8	88429	17483
Podregion (Subregion) m.st. Warszawa	70	2841039	412	108	9563616	735670
Miasto na prawach powiatu: <i>City with powiat status:</i>						
m.st. Warszawa	70	2841039	412	108	9563616	735670

^a Stan w dniu 31 XII. ^b W kraju. ^c Krajowe i z zagranicy. ^d Zwiedzająca muzea w zorganizowanych grupach.
^a As of 31 XII. ^b In Poland. ^c Domestic and foreign. ^d Visiting museums in organized groups.

TABL. 2 (67). MUZEA W 2016 R. (dok.)
MUSEUMS IN 2016 (cont.)

WYSZCZEGÓLNIENIE SPECIFICATION	Muzea i oddziały muzealne ^a Museums with branches ^a	Muzealia ^a Museum exhibits ^a	Wystawy czasowe Temporary exhibitions		Zwiedzający muzea i wystawy Museum and exhibition visitors	
			własne ^b own ^b	obce ^c exterior ^c	ogółem total	w tym młodzież szkolna ^d of which primary and secondary school students ^d
Podregion (Subregion) warszawski wschodni.....	14	19352	42	17	97838	14152
Powiaty: Powiats:						
garwoliński	1	475	—	—	1500	700
legionowski	1	3550	2	—	17234	4756
miński	6	11906	15	17	28365	5915
nowodworski	1	—	—	—	23737	87
otwocki	3	2517	21	—	23034	1868
wolomiński	2	904	4	—	3968	826
Podregion (Subregion) warszawski zachodni.....	16	38731	32	24	286428	45549
Powiaty: Powiats:						
grodziski	1	4343	7	3	4056	437
grójcecki	2	3095	4	3	13300	2760
piaseczyński	2	6135	5	2	10137	8297
pruszkowski	3	10595	5	5	18535	3757
sochaczewski	4	4664	7	7	234305	28219
warszawski zachodni	2	479	—	—	762	547
żyrardowski	2	9420	4	4	5333	1532
Podregion (Subregion) płocki	5	84494	12	15	170571	30903
Powiaty: Powiats:						
gostyński	—	—	—	—	—	—
płocki	1	986	—	—	7540	405
sierpecki	1	17771	6	2	79197	14470
Miasto na prawach powiatu: City with powiat status:						
Płock	3	65737	6	13	83834	16028
Podregion (Subregion) siedlecki	9	19628	20	12	94735	34115
Powiaty: Powiats:						
łosicki	1	102	—	—	—	—
siedlecki	2	—	1	1	2257	763
sokołowski	2	120	1	4	49115	22493
węgrowski	2	3860	7	4	33994	5375
Miasto na prawach powiatu: City with powiat status:						
Siedlce	2	15546	11	3	9369	5484

a Stan w dniu 31 XII. b W kraju. c Krajowe i z zagranicy. d Zwiedzająca muzea w zorganizowanych grupach.
a As of 31 XII. b In Poland. c Domestic and foreign. d Visiting museums in organized groups.

TABL. 3 (68). KINA STAŁE W 2016 R.
FIXED CINEMAS IN 2016

WYSZCZEGÓLNIENIE SPECIFICATION	Kina ^a Cinemas ^a	Miejsca na widowni ^a Seats ^a	Ludność na 1 miejsce ^a Population per seat ^a	Seanse Screenings	Widzowie Audience		
					ogółem total	na 1000 ludności per 1000 population	na 1 seans per screening
WOJEWÓDZTWO <i>VOIVODSHIP</i>	76 ^b	46448	116	327853	10242070	1912	31
Podregion (Subregion)							
ciechanowski	6	1313	261	4199	173130	504	41
Powiaty: <i>Poviats:</i>							
ciechanowski	1	456	198	1459	53053	588	36
mławski	2	308	239	939	36259	492	39
płoński	2	328	268	1063	57397	652	54
pultuski	1	221	234	738	26421	512	36
żuromiński.....	—	—	—	—	—	—	—
Podregion (Subregion)							
ostrolęcki	5	1230	315	4396	184310	476	42
Powiaty: <i>Poviats:</i>							
makowski	1	216	212	463	19767	431	43
ostrolęcki	—	—	—	—	—	—	—
ostrowski.....	1	200	368	414	12288	167	30
przasnyski.....	1	256	207	2	241	5	121
wyszkowski	1	53	1396	1008	23965	324	24
Miasto na prawach powiatu: <i>City with powiat status:</i>							
Ostrolęka	1	505	104	2509	128049	2443	51
Podregion (Subregion)							
radomski	4	3111	198	21742	604869	982	28
Powiaty: <i>Poviats:</i>							
białobrzeski.....	—	—	—	—	—	—	—
kozienicki	1	486	126	1069	45484	744	43
lipski.....	—	—	—	—	—	—	—
przysuski.....	—	—	—	—	—	—	—
radomski	—	—	—	—	—	—	—
sztydlowiecki.....	—	—	—	—	—	—	—
zwoleński	—	—	—	—	—	—	—
Miasto na prawach powiatu: <i>City with powiat status:</i>							
Radom	3	2625	82	20673	559385	2594	27
Podregion (Subregion)							
m.st. Warszawa	31	30339	58	233898	7495850	4286	32
Miasto na prawach powiatu: <i>City with powiat status:</i>							
m.st. Warszawa	31	30339	58	233898	7495850	4286	32

^a Stan w dniu 31 XII. ^b W tym 12 miniplexsów i 10 multiplexsów.

^a As of 31 XII. ^b Of which 12 miniplexes and 10 multiplexes.

TABL. 3 (68). KINA STAŁE W 2016 R. (dok.)
FIXED CINEMAS IN 2016 (cont.)

WYSZCZEGÓLNIENIE SPECIFICATION	Kina ^a Cinemas ^a	Miejsca na widowni ^a Seats ^a	Ludność na 1 miejsce ^a Population per seat ^a	Seanse Screenings	Widzowie Audience		
					ogółem total	na 1000 ludności per 1000 population	na 1 seans per screening
Podregion (Subregion) warszawski wschodni.....	8	1223	668	3375	126950	156	38
Powiaty: Powiats:							
garwoliński.....	1	252	432	1010	66585	612	66
legionowski.....	—	—	—	—	—	—	—
miński.....	2	145	1050	331	12212	80	37
nowodworski.....	1	165	479	718	18693	237	26
otwocki.....	1	181	682	37	6697	54	181
wolomiński.....	3	480	497	1279	22763	96	18
Podregion (Subregion) warszawski zachodni.....	13	4206	192	23127	779168	969	34
Powiaty: Powiats:							
grodziski.....	2	455	201	1331	101268	1109	76
grójcecki.....	1	279	353	576	25061	254	44
piaseczyński.....	2	165	1088	248	7451	42	30
pruskowski.....	2	2192	74	17476	542772	3365	31
sochaczewski.....	2	293	291	1492	42184	495	28
warszawski zachodni.....	2	260	439	805	23296	205	29
żyrardowski.....	2	562	136	1199	37136	488	31
Podregion (Subregion) plocki.....	4	2404	138	18434	444377	1342	24
Powiaty: Powiats:							
gostyniński.....	1	390	117	751	10026	219	13
plocki.....	—	—	—	—	—	—	—
sierpecki.....	1	298	177	745	25597	485	34
Miasto na prawach powiatu: City with powiat status:							
Plock.....	2	1716	71	16938	408754	3365	24
Podregion (Subregion) siedlecki.....	5	2622	119	18682	433416	1389	23
Powiaty: Powiats:							
łosicki.....	1	40	789	109	2269	72	21
siedlecki.....	—	—	—	—	—	—	—
sokolowski.....	1	374	147	529	21147	385	40
węgrowski.....	1	280	239	215	14383	215	67
Miasto na prawach powiatu: City with powiat status:							
Siedlce.....	2	1928	40	17829	395617	5133	22

^a Stan w dniu 31 XII.^a As of 31 XII.

Turystyka

Tourism

TABL. 4 (69). **BAZA NOCLEGOWA TURYSTYKI^a W 2016 R.**
TOURIST ACCOMMODATION ESTABLISHMENTS^a IN 2016

WYSZCZEGÓLNIENIE SPECIFICATION	Obiekty ^b Facilities ^b	Miejsca noclegowe ^b Bed places ^b		Korzystający z noclegów Tourists accommodated		Udzielone noclegi Nights spent	
		ogółem total	w tym caloroczne of which open all year	ogółem total	w tym turyści zagraniczni of which foreign tourists	ogółem total	w tym turystom zagranicznym of which foreign tourists
WOJEWÓDZTWO <i>VOIVODSHIP</i>	528	53429	50085	4737844	1476815	8138438	2777517
Podregion (Subregion)							
ciechanowski	29	1522	1457	97199	15412	160364	35708
Powiaty: <i>Powiats:</i>							
ciechanowski	11	687	637	44464	12025	78330	23358
mławski	3	102	102	#	#	#	#
płoński	10	467	452	37408	1342	45423	2334
pultuski	3	235	235	9557	1182	25173	8480
żuromiński	2	31	31	#	#	#	#
Podregion (Subregion)							
ostrolęcki	28	1518	1288	58256	11517	108741	14774
Powiaty: <i>Powiats:</i>							
makowski	3	84	84	910	4	2605	6
ostrolęcki	5	203	203	8874	531	14726	1054
ostrowski	5	297	297	8931	2326	24055	2326
przasnyski	5	83	83	5485	175	8753	387
wyszkowski	7	601	523	26094	7469	42437	7891
Miasto na prawach powiatu: <i>City with powiat status:</i>							
Ostrolęka	3	250	98	7962	1012	16165	3110
Podregion (Subregion)							
radomski	59	2942	2467	130519	17876	289457	68966
Powiaty: <i>Powiats:</i>							
białobrzegi	5	111	111	5326	316	8958	414
kozienicki	9	558	458	19649	1025	56189	1942
lipski	2	58	18	#	#	#	#
przysuski	5	250	90	2867	5	15743	13
radomski	14	489	371	14542	1116	20653	2033
szydłowiecki	8	424	394	30235	6000	52744	11799
zwoleński	3	74	47	#	#	#	#
Miasto na prawach powiatu: <i>City with powiat status:</i>							
Radom	13	978	978	55071	9004	130089	51962
Podregion (Subregion)							
m.st. Warszawa	148	28762	28604	3315531	1288484	5655372	2389302
Miasto na prawach powiatu: <i>City with powiat status:</i>							
m.st. Warszawa	148	28762	28604	3315531	1288484	5655372	2389302

^a Dotyczy obiektów posiadających 10 i więcej miejsc noclegowych; z uwzględnieniem imputacji dla jednostek, które odmówiły udziału w badaniu. ^b Stan w dniu 31 VII.
^a Concern establishments possessing 10 and more bed places; with consideration imputation for units, which refused to participate in the survey. ^b As of 31 VII.

TABL. 4 (69). BAZA NOCLEGOWA TURYSTYKI^a W 2016 R. (dok.)
 TOURIST ACCOMMODATION ESTABLISHMENTS^a IN 2016 (cont.)

WYSZCZEGÓLNIENIE SPECIFICATION	Obiekty ^b Facilities ^b	Miejsca noclegowe ^b Bed places ^b		Korzystający z noclegów Tourists accommodated		Udzielone noclegi Nights spent	
		ogółem total	w tym caloroczne of which open all year	ogółem total	w tym turyści zagraniczni of which foreign tourists	ogółem total	w tym turystom zagranicznym of which foreign tourists
Podregion (Subregion) warszawski wschodni.....	90	7862	7262	506519	42906	823777	77492
Powiaty: Powiats:							
garwoliński.....	12	790	370	28159	1577	50750	3847
legionowski.....	23	3760	3650	273342	15278	422881	29315
miński.....	13	615	595	26349	2938	73729	5650
nowodworski.....	14	819	819	32950	6133	51786	11100
otwocki.....	12	1074	1074	92864	11264	136115	19135
włomiński.....	16	804	754	52855	5716	88516	8445
Podregion (Subregion) warszawski zachodni.....	98	6070	5989	478797	84883	789155	160185
Powiaty: Powiats:							
grodziski.....	11	737	737	62049	12724	98416	23080
grójecki.....	11	457	416	31636	3374	51500	11140
piaseczyński.....	23	1126	1126	84899	18752	139584	31709
pruskowski.....	21	1263	1263	121016	18985	202525	30115
sochaczewski.....	4	377	377	27895	7337	45153	14087
warszawski zachodni.....	19	1337	1297	100627	22100	168586	37182
żyrardowski.....	9	773	773	50675	1611	83391	12872
Podregion (Subregion) plocki.....	39	1978	1716	72339	4896	150485	9382
Powiaty: Powiats:							
gostyniński.....	2	137	36	#	#	#	#
plocki.....	16	861	727	22528	67	54633	209
sierpecki.....	5	151	124	#	#	#	#
Miasto na prawach powiatu: City with powiat status:							
Plock.....	16	829	829	46137	4793	88343	9112
Podregion (Subregion) siedlecki.....	37	2775	1302	78684	10841	161087	21708
Powiaty: Powiats:							
łosicki.....	12	1083	135	8737	134	25284	1389
siedlecki.....	6	179	179	6474	1590	11408	2208
sokolowski.....	6	126	76	1467	100	2392	113
węgrowski.....	5	508	343	17799	323	45257	330
Miasto na prawach powiatu: City with powiat status:							
Siedlce.....	8	879	569	44207	8694	76746	17668

^a Dotyczy obiektów posiadających 10 i więcej miejsc noclegowych; z uwzględnieniem imputacji dla jednostek, które odmówiły udziału w badaniu. ^b Stan w dniu 31 VII.
^a Concern establishments possessing 10 and more bed places; with consideration imputation for units, which refused to participate in the survey. ^b As of 31 VII.

Sport

Sport

TABL. 5 (70). **KLUBY SPORTOWE^a W 2016 R.**
Stan w dniu 31 XII
SPORTS CLUBS^a IN 2016
As of 31 XII

WYSZCZEGÓLNIENIE SPECIFICATION	Kluby Clubs	Sekcje sportowe Sports sections	Członkowie Members	Ćwiczący Persons practising sports				Trenerzy Coaches	Instruktorzy sportowi Sports instructors
				z liczby ogółem of grand total					
				ogółem grand total	kobiety females	w wieku do 18 lat aged up to 18 years			
						razem total	w tym dziewczęta of which girls		
WOJEWÓDZTWO	1495	2684	134199	131869	37171	97574	30172	2964	2568
<i>VOIVODSHIP</i>									
Podregion (Subregion)									
ciechanowski	111	217	7103	6900	1634	4880	1486	143	132
<i>Powiaty: Powiats:</i>									
ciechanowski	32	57	1659	1522	408	1124	386	45	28
mławski	17	41	1429	1341	229	904	206	25	19
płoński	36	70	1900	1927	500	1241	432	35	42
pułtuski	14	27	1528	1492	358	1106	336	22	39
żuromiński	12	22	587	618	139	505	126	16	4
Podregion (Subregion)									
ostrolęcki	140	262	7172	7207	2084	5310	1823	136	168
<i>Powiaty: Powiats:</i>									
makowski	16	39	1025	931	227	824	209	9	21
ostrolęcki	34	69	1484	1491	463	933	366	18	37
ostrowski	25	47	1115	1206	364	951	329	24	23
przasnyski	24	45	737	833	232	652	218	20	26
wyszkowski	12	25	716	734	204	418	199	15	9
<i>Miasto na prawach powiatu: City with powiat status:</i>									
Ostrolęka	29	37	2095	2012	594	1532	502	50	52
Podregion (Subregion)									
radomski	191	329	11582	12584	3013	9959	2656	302	217
<i>Powiaty: Powiats:</i>									
białobrzezki	12	21	575	572	200	476	187	4	13
kozienicki	17	21	1383	1432	365	1095	273	23	22
lipski	13	27	516	572	168	420	136	6	9
przysuski	16	21	873	798	193	572	178	17	12
radomski	56	102	3144	3396	1065	2803	1047	76	57
sztydlowiecki	20	61	828	1112	297	864	248	21	25
zwoleński	9	14	718	979	181	746	181	15	11
<i>Miasto na prawach powiatu: City with powiat status:</i>									
Radom	48	62	3545	3723	544	2983	406	140	68
Podregion (Subregion)									
m.st. Warszawa	332	596	55343	51190	15109	34829	11157	1204	926
<i>Miasto na prawach powiatu: City with powiat status:</i>									
m.st. Warszawa	332	596	55343	51190	15109	34829	11157	1204	926

^a Patrz uwagi ogólne, ust. 1 na str. 335.
^a See general notes, Item 1 on page 335.

TABL. 5 (70). **KLUBY SPORTOWE^a W 2016 R. (dok.)**
 Stan w dniu 31 XII
 SPORTS CLUBS^a IN 2016 (cont.)
 As of 31 XII

WYSZCZEGÓLNIENIE SPECIFICATION	Kluby Clubs	Sekcje sportowe Sports sections	Członkowie Members	Ćwiczący Persons practising sports				Trenerzy Coaches	Instruktorzy sportowi Sports instructors
				ogółem grand total	z liczby ogółem of grand total				
					kobiety females	w wieku do 18 lat aged up to 18 years			
						razem total	w tym dziewczęta of which girls		
Podregion (Subregion)									
warszawski wschodni.....	242	447	17107	17413	5068	13857	4318	346	345
Powiaty: Powiats:									
garwoliński.....	46	120	2956	3198	875	2434	746	61	37
legionowski.....	31	45	3196	3014	836	2308	640	44	75
miński.....	50	94	2920	2921	962	2391	873	49	54
nowodworski.....	23	48	1142	1268	427	989	319	30	32
otwocki.....	35	52	2892	2865	639	2142	512	70	52
wolomiński.....	57	88	4001	4147	1329	3593	1228	92	95
Podregion (Subregion)									
warszawski zachodni.....	238	381	21273	22562	6357	18140	5353	515	476
Powiaty: Powiats:									
grodziski.....	32	50	3473	4100	1403	3305	1151	69	81
grójecki.....	27	42	1461	1645	260	1110	216	38	34
piaseczyński.....	63	96	6026	6143	1710	5082	1478	137	96
pruszkowski.....	39	63	4998	4925	1481	4371	1284	134	144
sochaczewski.....	22	32	1300	1476	333	1167	270	35	29
warszawski zachodni.....	31	53	2171	2449	628	1815	505	58	46
żyrardowski.....	24	45	1844	1824	542	1290	449	44	46
Podregion (Subregion)									
płocki.....	119	196	6956	6540	1541	4588	1262	192	139
Powiaty: Powiats:									
gostyński.....	16	25	869	797	181	609	159	11	21
płocki.....	36	64	1970	1959	351	1274	314	43	29
sierpecki.....	25	39	1553	1465	340	1137	316	26	28
Miasto na prawach powiatu: City with powiat status:									
Płock.....	42	68	2564	2319	669	1568	473	112	61
Podregion (Subregion)									
siedlecki.....	122	256	7663	7473	2365	6011	2117	126	165
Powiaty: Powiats:									
łosicki.....	3	6	199	168	67	167	66	2	5
siedlecki.....	36	74	1728	1772	570	1326	517	17	33
sokolowski.....	23	48	1421	1348	459	1051	426	20	38
węgrowski.....	33	70	1796	1958	736	1711	693	36	33
Miasto na prawach powiatu: City with powiat status:									
Siedlce.....	27	58	2519	2227	533	1756	415	51	56

^a Patrz uwagi ogólne, ust. 1 na str. 335.

U w a g a. Dane na podstawie badania cyklicznego przeprowadzanego co dwa lata.

^a See general notes, item 1 on page 335.

N o t e. Data on the basis of periodic survey conducted every two years.

LESISTOŚĆ W 2016 R.
 Stan w dniu 31 XII
FOREST COVER IN 2016
 As of 31 XII

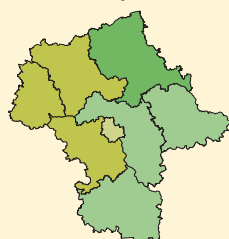
Polska
 Poland



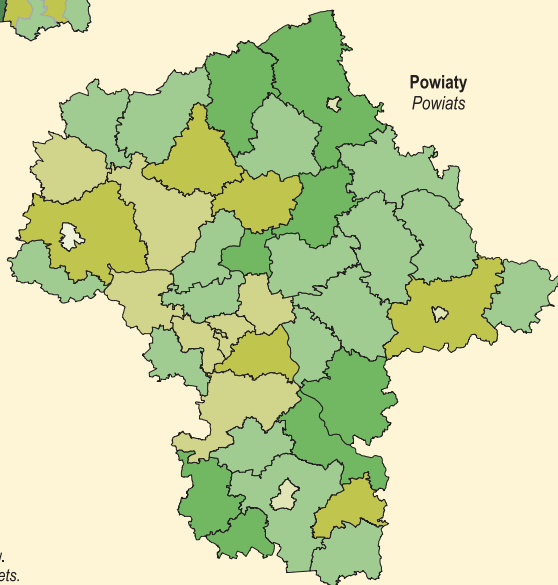
Województwo
 Voivodship



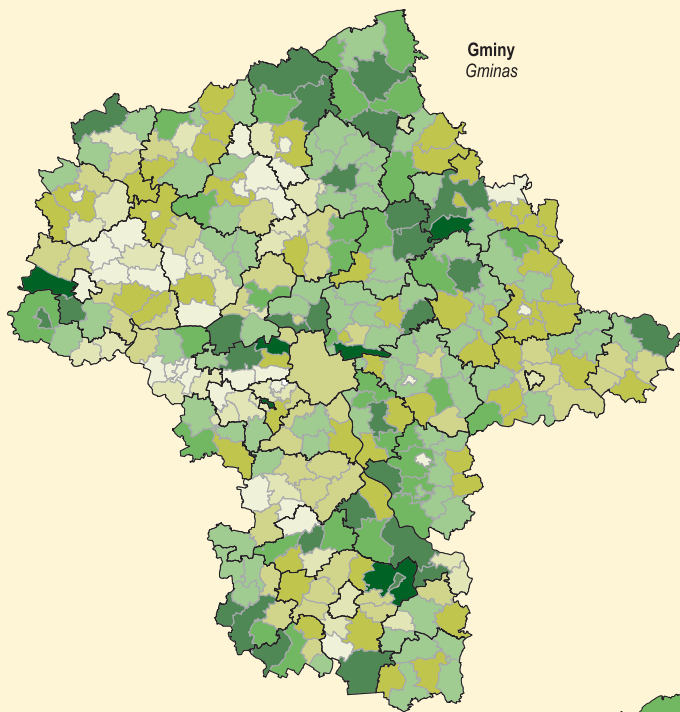
Podregiony
 Subregions



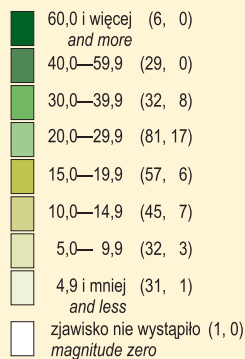
Powiaty
 Powiats



Gminy
 Gminas

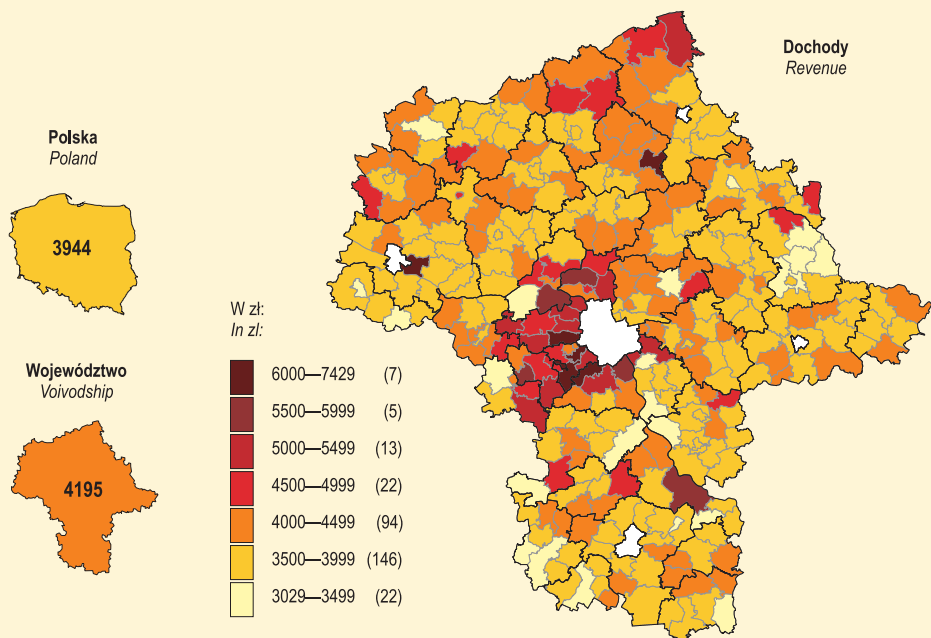


W %:
 In %:



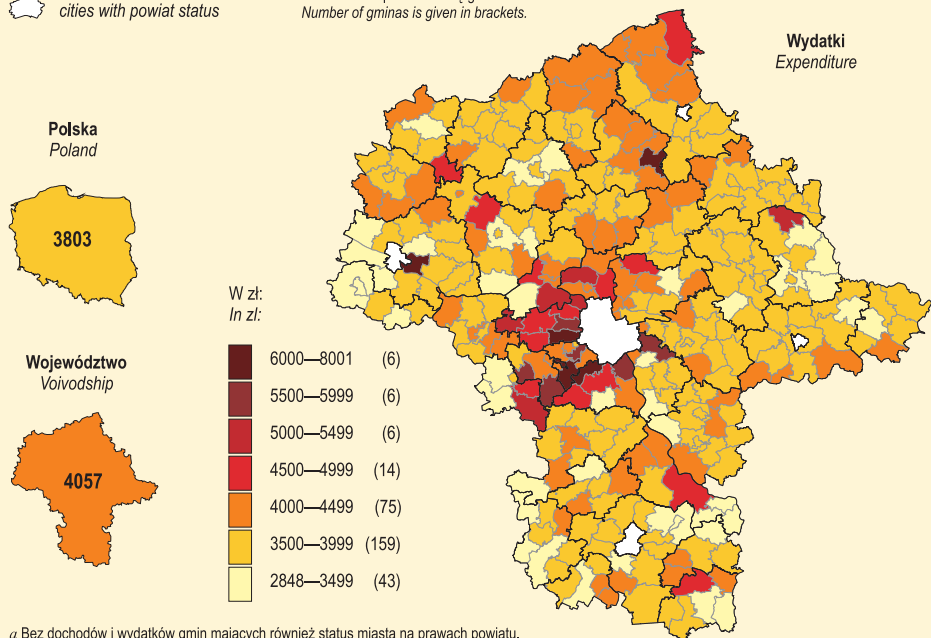
W nawiasach podano odpowiednio liczbę gmin, powiatów.
 Number of gminas, powiats is given respectively in brackets.

DOCHODY I WYDATKI BUDŻETÓW GMIN^α NA 1 MIESZKAŃCA W 2016 R.
REVENUE AND EXPENDITURE OF GMINAS BUDGETS^α PER CAPITA IN 2016



miasta na prawach powiatu
cities with powiat status

W nawiasach podano liczbę gmin.
Number of gminas is given in brackets.



^α Bez dochodów i wydatków gmin mających również status miasta na prawach powiatu.
^α Excluding revenue and expenditure of gminas which are also cities with powiat status.

DZIAŁ X LEŚNICTWO

Uwagi ogólne

1. Informacje w zakresie leśnictwa dotyczą:
 - 1) **lasów publicznych** stanowiących własność:
 - a) Skarbu Państwa — zarządzanych oraz użytkowanych czasowo lub wieczyście przez:
 - Państwowe Gospodarstwo Leśne Lasy Państwowe (w skrócie Lasy Państwowe), nadzorowane przez Ministra Środowiska,
 - jednostki ochrony przyrody (parki narodowe),
 - jednostki organizacyjne innych ministrów, wojewodów, gmin lub związków komunalnych i Agencję Nieruchomości Rolnych,
 - b) gmin (w tym gmin mających również status miasta na prawach powiatu),
 - c) innych jednostek publicznych, np. szkół wyższych, instytucji naukowych itp.;
 - 2) **lasów prywatnych** stanowiących własność:
 - a) osób fizycznych,
 - b) wspólnot gruntowych będących własnością wszystkich lub części mieszkańców wsi,
 - c) spółdzielni produkcji rolnej,
 - d) innych osób prawnych.
2. **Powierzchnia gruntów leśnych** obejmuje powierzchnię lasów oraz gruntów związanych z gospodarką leśną.

Do **powierzchni lasów** zalicza się grunty o zwartej powierzchni co najmniej 0,1 ha:

 - pokryte roślinnością leśną (powierzchnia zalesiona),
 - przejściowo pozbawione roślinności leśnej (zręby, halizny, płazowiny, plantacje choinek i krzewów oraz poltka łowieckie).

Są to grunty przeznaczone do produkcji leśnej lub wchodzące w skład rezerwatów przyrody i parków narodowych albo wpisane do rejestru zabytków.

Do **gruntów związanych z gospodarką leśną** zalicza się grunty zajęte pod wykorzystywane dla potrzeb gospodarki leśnej: budynki i budowle, linie podziału przestrzennego lasu, drogi leśne, szkółki leśne, miejsca składowania drewna itp.

- 3. **Zalesienia** polegają na zakładaniu upraw leśnych na gruntach pozostających poprzednio poza uprawą leśną (niezaliczonych do powierzchni lasów).
- 4. **Lesistość** (wskaźnik lesistości) obliczono jako stosunek procentowy powierzchni lasów do ogólnej powierzchni geodezyjnej województwa/podregionu/powiatu/gminy.

CHAPTER X FORESTRY

General notes

1. Information within the scope of forestry concerns:
 - 1) **public forests owned by:**
 - a) *the State Treasury — managed and utilized temporarily or perpetually by:*
 - *the State Forests National Forest Holding (abbreviated as State Forests) supervised by the Minister of the Environment,*
 - *nature protection units (national parks),*
 - *organizational units supervised by different ministers, voivods, gminas or municipal associations and the Agricultural Property Agency,*
 - b) *gminas (of which gminas which are also cities with powiat status),*
 - c) *other public units, e.g. higher education institutions, science institutions etc.;*
 - 2) **private forests owned by:**
 - a) *natural persons,*
 - b) *land held in common by all or part of the residents of a village,*
 - c) *agricultural production cooperatives,*
 - d) *other legal persons.*
2. **Forest land** includes areas of forest as well as land connected with silviculture.

Forest area includes land with a homogeneous area of at least 0,1 ha:

 - *covered by forest vegetation (wooded area),*
 - *temporarily devoid of forest vegetation (felling sites, blanks, irregularly stocked open stands, coniferous tree and bush plantations, hunting grounds).*

These areas are designated for silviculture production, comprising portions of nature reserves and national parks or are registered as nature monuments.

Land connected with silviculture includes land used for purposes of forest management: buildings and structures, spatial division lines in forests, forest roads, forest nurseries, wood stockpiling areas, etc.

- 3. **Afforestation** consists in establishing woodland crops on land previously outside silviculture (not included in forest area).
- 4. **Forest cover** (the forest cover indicator) was calculated as the percentage ratio of forest area to the total geodesic area of the voivodship/subregion/powiat/gmina.

TABL. 1 (71). POWIERZCHNIA GRUNTÓW LEŚNYCH W 2016 R.

Stan w dniu 31 XII
FOREST LAND IN 2016
As of 31 XII

WYSZCZEGÓLNIENIE SPECIFICATION	Ogółem Grand total	W tym lasy Of which forests	Z ogółem — grunty Of grand total — land					Lesistość w % Forest cover in %	
			publiczne public						
			razem total	w tym of which			własność gmin gmina owned		prywatne private
				własność Skarbu Państwa owned by the State Treasury					
				razem total	w tym w zarządzie Lasów Państwowych of which managed by the State Forests				
w ha in ha									
WOJEWÓDZTWO VOIVODSHIP	840453,77	828383,94	468834,59	466218,89	430829,30	2330,69	371619,18	23,3	
PODREGION (SUBREGION)									
CIECHANOWSKI	96381,63	95204,23	53965,61	53738,43	53342,56	227,18	42416,02	18,1	
Powiat ciechanowski	17953,01	17747,41	9702,31	9666,86	9550,08	35,45	8250,70	16,7	
Gmina miejska: <i>Urban gmina:</i>									
Ciechanów	111,67	109,29	68,55	68,55	66,07	—	43,12	3,3	
Gmina miejsko-wiejska:									
<i>Urban-rural gmina:</i>									
Głinojeck	5630,46	5532,22	3810,43	3806,23	3737,55	4,20	1820,03	36,0	
w tym miasto <i>of which city</i>	101,55	99,36	86,55	86,55	85,70	—	15,00	13,5	
Gminy wiejskie: <i>Rural gminas:</i>									
Ciechanów	2599,77	2575,13	1140,31	1126,01	1120,51	14,30	1459,46	18,3	
Gołymin-Osrodek	362,92	362,32	54,16	54,16	53,77	—	308,76	3,3	
Grudusk	442,64	440,77	146,02	143,02	142,88	3,00	296,62	4,6	
Ojrzeń	3519,99	3488,93	1688,55	1688,55	1683,26	—	1831,44	29,0	
Opinogóra Górna	487,41	481,18	356,44	356,44	343,40	—	130,97	3,5	
Regimin	2803,25	2769,88	1913,21	1909,36	1893,37	3,85	890,04	24,9	
Sorńsk	1994,90	1987,69	524,64	514,54	509,27	10,10	1470,26	12,8	
Powiat mławski	25003,19	24713,29	12667,19	12605,65	12455,23	61,54	12336,00	20,9	
Gmina miejska: <i>Urban gmina:</i>									
Mława	946,76	905,74	599,76	593,76	587,56	6,00	347,00	26,0	
Gminy wiejskie: <i>Rural gminas:</i>									
Dzierzgowo	4504,02	4430,17	3126,02	3125,39	3124,38	0,63	1378,00	29,4	
Lipowiec Kościelny	3858,29	3800,85	2427,29	2417,38	2337,59	9,91	1431,00	33,2	
Radzanów	1972,77	1948,80	1178,77	1177,27	1165,19	1,50	794,00	19,7	
Strzegowo	5591,35	5544,31	2459,35	2419,15	2407,87	40,20	3132,00	25,9	
Stupsk	1845,06	1834,82	732,06	732,06	724,81	—	1113,00	15,6	
Szreńsk	1545,94	1539,62	525,94	523,94	515,86	2,00	1020,00	14,1	
Szydłowo	1978,15	1965,90	672,15	670,85	660,60	1,30	1306,00	16,0	
Wieczfnia Kościelna	2180,65	2164,99	834,65	834,65	824,21	—	1346,00	18,1	
Wiśniewo	580,20	578,09	111,20	111,20	107,16	—	469,00	5,8	
Powiat płoński	19726,35	19527,13	10142,35	10071,26	9977,68	71,09	9584,00	14,2	
Gminy miejskie: <i>Urban gminas:</i>									
Płoński	2,43	2,00	0,43	0,43	0,43	—	2,00	0,2	
Raciąż	3,00	3,00	—	—	—	—	3,00	0,4	
Gminy wiejskie: <i>Rural gminas:</i>									
Baboszewo	1934,70	1908,43	1264,70	1264,70	1263,04	—	670,00	11,8	
Czerwińsk nad Wisłą	576,93	573,31	117,93	112,93	107,93	5,00	459,00	4,0	
Dzierżaźnia	283,94	283,04	133,94	133,94	130,94	—	150,00	2,8	
Joniec	1701,81	1699,61	172,81	171,17	166,03	1,64	1529,00	23,2	
Naruszewo	2870,16	2820,52	2375,16	2375,16	2369,69	—	495,00	17,7	
Nowe Miasto	3423,71	3401,01	1387,71	1386,21	1361,63	1,50	2036,00	28,9	
Płoński	866,56	860,32	356,56	356,56	355,74	—	510,00	6,8	
Raciąż	3747,40	3728,85	1519,40	1457,40	1418,49	62,00	2228,00	15,4	
Sochocin	3399,72	3345,62	2248,72	2247,77	2242,77	0,95	1151,00	27,4	
Zaluski	915,99	901,42	564,99	564,99	560,99	—	351,00	8,3	

TABL. 1 (71). POWIERZCHNIA GRUNTÓW LEŚNYCH W 2016 R. (cd.)

Stan w dniu 31 XII
FOREST LAND IN 2016 (cont.)
As of 31 XII

WYSZCZEGÓLNIENIE SPECIFICATION	Ogółem Grand total	W tym lasy Of which forests	Z ogółem — grunty Of grand total — land					Lesistość w % Forest cover in %	
			publiczne public			w tym of which			prywatne private
			razem total	własność Skarbu Państwa owned by the State Treasury		własność gmin gmina owned			
				razem total	w tym w zarządzie Lasów Państwowych of which managed by the State Forests				
			w ha in ha						
PODREGION (SUBREGION) CIECHANOWSKI (dok.) (cont.)									
Powiat pułtuski.....	16127,69	15839,84	11923,99	11896,29	11884,44	27,70	4203,70	19,1	
Gmina miejsko-wiejska: Urban-rural gmina:									
Pułtusk.....	1498,53	1481,69	760,45	738,45	738,41	22,00	738,08	11,0	
w tym miasto of which city.....	58,50	55,69	31,91	12,91	12,89	19,00	26,59	2,4	
Gminy wiejskie: Rural gminas:									
Gzy.....	795,66	786,20	469,76	469,76	469,76	—	325,90	7,5	
Obryte.....	5477,10	5347,42	5017,92	5014,22	5014,06	3,70	459,18	38,3	
Pokrzywnica.....	1454,02	1442,90	719,39	717,39	717,05	2,00	734,63	12,0	
Świercze.....	817,01	811,77	314,41	314,41	313,59	—	502,60	8,7	
Winnica.....	2035,56	2014,11	1045,50	1045,50	1044,33	—	990,06	17,5	
Zatory.....	4049,81	3955,75	3596,56	3596,56	3587,24	—	453,25	32,9	
Powiat żuromiński.....	17571,39	17376,56	9529,77	9498,37	9475,13	31,40	8041,62	21,5	
Gmina miejsko-wiejska: Urban-rural gminas:									
Biezuń.....	1360,34	1350,10	494,85	488,85	485,08	6,00	865,49	11,1	
w tym miasto of which city.....	135,49	135,49	3,00	—	—	3,00	132,49	11,2	
Żuromin.....	714,50	712,10	119,00	112,80	112,80	6,20	595,50	5,4	
w tym miasto of which city.....	8,76	8,76	3,50	—	—	3,50	5,26	0,8	
Gminy wiejskie: Rural gminas:									
Kuczborok-Osada.....	2590,64	2567,29	1240,94	1240,94	1233,40	—	1349,70	21,1	
Lubowidz.....	7980,47	7887,89	4967,15	4952,35	4944,50	14,80	3013,32	41,3	
Lutocin.....	2663,16	2607,75	1811,90	1811,90	1811,90	—	851,26	20,6	
Siemiątkowo.....	2262,28	2251,43	895,93	891,53	887,45	4,40	1366,35	19,9	
PODREGION (SUBREGION) OSTROŁĘCKI.....	199832,21	196883,90	118054,87	117783,96	117634,13	256,82	81777,34	30,3	
Powiat makowski.....	27762,03	27505,16	11633,03	11620,66	11584,32	12,27	16129,00	25,8	
Gmina miejska: Urban gmina:									
Maków Mazowiecki.....	96,77	95,01	76,77	76,77	76,77	—	20,00	9,2	
Gmina miejsko-wiejska: Urban-rural gmina:									
Różan.....	2471,83	2454,55	988,83	985,83	984,35	3,00	1483,00	29,0	
w tym miasto of which city.....	17,93	17,93	17,93	14,93	14,93	3,00	—	2,7	
Gminy wiejskie: Rural gminas:									
Czerwinka.....	4667,81	4630,61	1949,81	1949,71	1947,79	—	2718,00	41,9	
Karniewo.....	948,20	943,01	298,20	295,93	295,93	2,27	650,00	7,3	
Krasnosielc.....	5001,83	4928,64	3387,83	3383,03	3380,01	4,80	1614,00	29,5	
Młynarze.....	2131,54	2129,30	209,54	209,54	208,30	—	1922,00	28,4	
Płoniawy-Bramura.....	3437,37	3414,03	1181,37	1181,37	1180,92	—	2256,00	25,3	
Rzewnie.....	2898,72	2885,92	624,72	624,72	620,41	—	2274,00	25,8	
Sypniewo.....	3302,84	3260,95	1490,84	1490,84	1481,08	—	1812,00	25,4	
Szelków.....	2805,12	2763,14	1425,12	1422,92	1408,76	2,20	1380,00	24,4	

TABL. 1 (71). POWIERZCHNIA GRUNTÓW LEŚNYCH W 2016 R. (cd.)

Stan w dniu 31 XII
FOREST LAND IN 2016 (cont.)
As of 31 XII

WYSZCZEGÓLNIENIE SPECIFICATION	Ogółem Grand total	W tym lasy Of which forests	Z ogółem — grunty Of grand total — land					Lesistość w % Forest cover in %	
			publiczne public						
			razem total	w tym of which			własność gmin gmina owned		prywatne private
				własność Skarbu Państwa owned by the State Treasury					
				razem total	w tym w zarządzie Lasów Państwowych of which managed by the State Forests				
w ha in ha									
PODREGION (SUBREGION) OSTROLEŃSKI (cd.) (cont.)									
Powiat ostroleński.....	68101,37	67166,76	38643,57	38595,89	38594,48	47,68	29457,80	32,0	
Gmina miejsko-wiejska: Urban-rural gmina:									
Myszyniec.....	5745,57	5659,22	3172,07	3160,19	3160,19	11,88	2573,50	24,8	
w tym miasto of which city.....	96,31	96,31	5,81	2,97	2,97	2,84	90,50	8,6	
Gminy wiejskie: Rural gminas:									
Baranowo.....	6203,43	6126,14	3019,53	3018,13	3017,42	1,40	3183,90	31,0	
Czarnia.....	3733,48	3668,00	2652,98	2643,18	2643,18	9,80	1080,50	39,6	
Czerwin.....	2840,56	2834,57	545,66	545,66	545,66	—	2294,90	16,7	
Goworowo.....	6964,72	6869,59	4423,52	4417,82	4417,82	5,70	2541,20	31,4	
Kadzidło.....	10543,79	10365,51	7529,29	7525,19	7525,14	4,10	3014,50	40,0	
Lelis.....	7505,99	7387,50	4777,69	4777,49	4777,49	0,20	2728,30	37,6	
Lyse.....	8925,42	8745,97	7299,92	7285,32	7285,32	14,60	1625,50	35,4	
Olszewo-Borki.....	9006,20	8913,31	4049,00	4049,00	4049,00	—	4957,20	45,3	
Rzekuń.....	3817,27	3782,05	1147,77	1147,77	1147,12	—	2669,50	27,9	
Troszyn.....	2814,94	2814,90	26,14	26,14	26,14	—	2788,80	18,0	
Powiat ostrowski.....	35344,97	34754,58	22355,96	22323,87	22271,16	32,09	12989,01	28,5	
Gmina miejska: Urban gmina:									
Ostrów Mazowiecka.....	446,41	443,46	200,43	198,52	193,73	1,91	245,98	19,9	
Gmina miejsko-wiejska: Urban-rural gmina:									
Brok.....	7969,28	7749,83	7825,77	7825,19	7824,67	0,58	143,51	70,5	
w tym miasto of which city.....	1265,90	1224,68	1178,24	1177,66	1177,22	0,58	87,66	43,6	
Gminy wiejskie: Rural gminas:									
Andrzejewo.....	318,20	316,91	15,24	14,14	14,14	1,10	302,96	2,7	
Boguty-Pianki.....	1489,10	1489,10	11,61	9,91	9,91	1,70	1477,49	16,7	
Malkinia Górna.....	3979,32	3916,88	2308,04	2302,04	2262,86	6,00	1671,28	29,2	
Nur.....	1918,28	1915,04	194,42	186,42	186,36	8,00	1723,86	19,9	
Ostrów Mazowiecka.....	11582,77	11346,84	9083,27	9075,27	9071,29	8,00	2499,50	40,1	
Stary Lubotyń.....	1768,56	1768,12	27,92	27,92	25,19	—	1740,64	16,1	
Szulborze Wielkie.....	913,60	905,75	308,47	307,67	307,67	0,80	605,13	19,4	
Wąsewo.....	3355,33	3310,22	1725,96	1725,96	1724,51	—	1629,37	27,7	
Zareby Kościelne.....	1604,12	1592,43	654,83	650,83	650,83	4,00	949,29	17,9	
Powiat przasnyski.....	37840,34	37303,10	22817,34	22735,61	22729,78	67,74	15023,00	30,6	
Gmina miejska: Urban gmina:									
Przasnysz.....	5,44	4,92	5,44	0,52	0,52	—	—	0,2	
Gmina miejsko-wiejska: Urban-rural gmina:									
Chorzele.....	15969,45	15723,32	11088,45	11030,88	11028,29	48,50	4881,00	42,4	
w tym miasto of which city.....	495,89	494,98	66,89	58,04	58,04	0,50	429,00	28,3	

TABL. 1 (71). POWIERZCHNIA GRUNTÓW LEŚNYCH W 2016 R. (cd.)

Stan w dniu 31 XII
FOREST LAND IN 2016 (cont.)
As of 31 XII

WYSZCZEGÓLNIENIE SPECIFICATION	Ogółem Grand total	W tym lasy Of which forests	Z ogółem — grunty Of grand total — land					Lesistość w % Forest cover in %		
			publiczne public			razem total	w tym of which		prywatne private	
			własność Skarbu Państwa owned by the State Treasury		własność gmin gmina owned					
			razem total	w tym w zarządzie Lasów Państwowych of which managed by the State Forests						
			w ha in ha							
PODREGION (SUBREGION) OSTROLECKI (dok.) (cont.)										
Powiat przasnyski (dok.) (cont.)										
Gminy wiejskie: Rural gminas:										
Czemnice Borowe.....	1040,11	1037,09	314,11	313,71	313,45	0,40	726,00	8,6		
Jednorzec.....	11422,56	11210,02	8509,56	8492,05	8490,81	17,51	2913,00	48,3		
Krasne.....	474,64	466,68	303,64	303,64	303,56	—	171,00	4,6		
Krzynowłoga Mała.....	6016,50	5974,74	1571,50	1570,30	1568,88	1,20	4445,00	32,3		
Przasnysz.....	2911,64	2886,33	1024,64	1024,51	1024,27	0,13	1887,00	15,7		
Powiat wyszkowski.....	30524,10	29895,84	22552,10	22504,68	22453,45	47,42	7972,00	34,1		
Gmina miejsko-wiejska: Urban-rural gmina:										
Wyszków.....	4965,97	4892,69	2808,97	2783,27	2750,14	25,70	2157,00	29,6		
w tym miasto of which city.....	156,47	154,92	92,47	90,47	90,47	2,00	64,00	7,5		
Gminy wiejskie: Rural gminas:										
Brańszczyk.....	7934,91	7685,31	7327,91	7327,28	7327,22	0,63	607,00	46,2		
Długosiodło.....	6905,43	6765,70	4807,43	4789,23	4786,84	18,20	2098,00	40,4		
Rząśnik.....	6546,90	6426,89	5585,90	5585,90	5585,61	—	961,00	38,4		
Somianka.....	2021,33	1985,29	1360,33	1359,44	1359,44	0,89	661,00	16,9		
Zabrodzie.....	2149,56	2139,96	661,56	659,56	644,20	2,00	1488,00	23,3		
Miasto na prawach powiatu (City with powiat status)										
Ostrołęka.....	259,40	258,46	52,87	3,25	0,94	49,62	206,53	9,0		
PODREGION (SUBREGION) RADOMSKI.....	155073,21	152452,45	89146,41	88599,79	86784,68	546,05	65926,80	26,5		
Powiat białobrzegi.....	16370,27	16114,23	9724,87	9613,37	9322,33	111,50	6645,40	25,2		
Gminy miejsko-wiejskie: Urban-rural gminas:										
Białobrzegi.....	3367,80	3308,90	2404,65	2380,65	2341,82	24,00	963,15	42,6		
w tym miasto of which city.....	139,99	138,54	71,52	48,52	48,29	23,00	68,47	18,4		
Wyśmierzyce.....	4213,94	4179,17	1979,35	1974,65	1822,60	4,70	2234,59	39,5		
w tym miasto of which city.....	236,75	236,75	39,75	38,05	—	1,70	197,00	14,1		
Gminy wiejskie: Rural gminas:										
Promna.....	597,59	593,14	273,34	271,54	267,52	1,80	324,25	4,9		
Radzanów.....	1420,94	1416,41	269,70	269,70	264,70	—	1151,24	17,2		
Stara Blotnica.....	823,91	823,54	67,46	67,46	49,01	—	756,45	8,6		
Stromiec.....	5946,09	5793,07	4730,37	4649,37	4576,68	81,00	1215,72	37,0		
Powiat kozienicki.....	29748,51	29166,75	18828,51	18781,33	18602,16	47,18	10920,00	31,8		
Gmina miejsko-wiejska: Urban-rural gmina:										
Kozienice.....	10138,20	9824,55	8377,20	8344,20	8296,91	33,00	1761,00	40,3		
w tym miasto of which city.....	236,72	235,46	94,55	63,55	50,55	31,00	142,17	22,5		

TABL. 1 (71). POWIERZCHNIA GRUNTÓW LEŚNYCH W 2016 R. (cd.)

Stan w dniu 31 XII
FOREST LAND IN 2016 (cont.)
As of 31 XII

WYSZCZEGÓLNIENIE SPECIFICATION	Ogółem Grand total	W tym lasy Of which forests	Z ogółem — grunty Of grand total — land				Lesistość w % Forest cover in %	
			publiczne public			prywatne private		
			razem total	w tym of which				
				własność Skarbu Państwa owned by the State Treasury				
			razem total	w tym w zarządzie Lasów Państwowych of which managed by the State Forests	własność gmin gmina owned			
w ha in ha								
PODREGION (SUBREGION)								
RADOMSKI (cd.) (cont.)								
Powiat kozienicki (dok.) (cont.)								
Gminy wiejskie: Rural gminas:								
Garbatka-Letnisko.....	3927,97	3834,49	2760,97	2753,97	2745,30	7,00	1167,00	51,9
Głowaczów	6474,27	6411,32	2918,27	2918,27	2834,99	—	3556,00	34,5
Gniewoszów	836,18	835,61	45,18	43,73	41,77	1,45	791,00	9,9
Grabów nad Pilicą.....	5469,59	5388,73	3518,59	3512,86	3502,79	5,73	1951,00	43,2
Magnuszew.....	2484,02	2453,77	1182,02	1182,02	1180,40	—	1302,00	17,4
Sieciechów.....	418,28	418,28	26,28	26,28	—	—	392,00	6,7
Powiat lipski.....	15950,95	15817,28	5163,95	5161,35	5024,62	2,60	10787,00	21,4
Gmina miejsko-wiejska:								
Urban-rural gmina:								
Lipsko	2526,56	2511,53	681,46	681,46	664,82	—	1845,10	18,6
w tym miasto of which city.....	39,74	38,49	39,74	39,74	39,74	—	—	2,5
Gminy wiejskie: Rural gminas:								
Chotcza	2267,53	2249,29	404,83	404,83	322,12	—	1862,70	25,0
Ciepielów	3311,34	3279,06	1163,34	1160,74	1154,89	2,60	2148,00	24,3
Rzeczniów	1771,86	1745,76	1057,66	1057,66	1055,91	—	714,20	16,9
Siemno	3045,59	3034,04	571,39	571,39	568,01	—	2474,20	20,6
Solec nad Wisłą.....	3028,07	2997,60	1285,27	1285,27	1258,87	—	1742,80	23,1
Powiat przysuski.....	24944,39	24606,09	11736,99	11707,39	11455,92	29,60	13207,40	30,7
Gmina miejsko-wiejska:								
Urban-rural gmina:								
Przysucha	9794,55	9550,72	7857,55	7843,55	7777,65	14,00	1937,00	52,5
w tym miasto of which city.....	60,00	60,00	9,00	—	—	9,00	51,00	8,5
Gminy wiejskie: Rural gminas:								
Borkowice	3286,00	3251,49	1623,40	1623,40	1611,31	—	1662,60	37,9
Gielniów	3274,20	3251,43	868,80	864,00	860,50	4,80	2405,40	41,0
Klów	1915,10	1914,61	198,60	198,60	134,84	—	1716,50	22,1
Odrzywół.....	2369,59	2353,48	321,39	321,39	295,79	—	2048,20	23,7
Potworów.....	866,32	860,77	225,62	225,62	187,71	—	640,70	10,5
Rusinów	2127,77	2127,71	36,67	36,67	32,21	—	2091,10	25,7
Wieniawa	1310,86	1295,88	604,96	594,16	555,91	10,80	705,90	12,5
Powiat radomski.....	41801,39	40939,81	29137,39	28911,95	28669,08	224,87	12664,00	26,8
Gmina miejska: Urban gmina:								
Pionki.....	802,61	770,81	800,61	647,37	561,35	153,24	2,00	41,9
Gminy miejsko-wiejskie:								
Urban-rural gminas:								
Ilża.....	10873,74	10612,38	9403,84	9403,84	9391,90	—	1469,90	41,5
w tym miasto of which city.....	42,70	42,70	—	—	—	—	42,70	2,7
Skaryszew	3463,69	3412,43	1963,19	1958,19	1935,98	5,00	1500,50	19,9
w tym miasto of which city.....	806,53	805,73	139,93	134,93	112,93	5,00	666,60	29,3

TABL. 1 (71). POWIERZCHNIA GRUNTÓW LEŚNYCH W 2016 R. (cd.)

Stan w dniu 31 XII
FOREST LAND IN 2016 (cont.)
As of 31 XII

WYSZCZEGÓLNIENIE SPECIFICATION	Ogółem Grand total	W tym lasy Of which forests	Z ogółem — grunty Of grand total — land					Lesistość w % Forest cover in %		
			publiczne public			razem total	w tym of which		prywatne private	
			własność Skarbu Państwa owned by the State Treasury		własność gmin gmina owned					
			razem total	w tym w zarządzie Państwowych Lasów of which managed by the State Forests						
			w ha in ha							
PODREGION (SUBREGION)										
RADOMSKI (dok.) (cont.)										
Powiat radomski (dok.) (cont.)										
Gminy wiejskie: Rural gminas:										
Gózd	983,21	982,65	31,11	31,11	26,22	—	952,10	12,6		
Jastrzębia	1645,01	1628,96	480,61	480,04	459,66	—	1164,40	18,1		
Jedlińsk	2089,11	2071,11	713,11	696,11	676,23	17,00	1376,00	14,9		
Jedlnia-Letnisko	982,85	965,20	512,35	511,35	511,35	1,00	470,50	14,7		
Kowala	706,99	704,38	159,89	153,06	150,70	6,83	547,10	9,4		
Pionki	15174,70	14738,02	13899,80	13899,80	13852,58	—	1274,90	64,2		
Przytyk	2530,49	2517,09	887,49	885,19	881,87	2,30	1643,00	18,7		
Wierzbica	432,80	432,80	8,80	8,80	3,86	—	424,00	4,6		
Wolanów	1132,30	1131,81	74,40	36,30	24,00	38,10	1057,90	13,7		
Zakrzew	983,89	972,17	202,19	200,79	193,38	1,40	781,70	10,1		
Powiat szydlowiecki	15116,29	14807,75	10455,29	10393,84	9814,92	61,45	4661,00	32,8		
Gmina miejsko-wiejska:										
Urban-rural gmina:										
Szydłowiec	5395,78	5276,74	4437,78	4426,58	4322,42	11,20	958,00	38,2		
w tym miasto of which city	335,03	334,12	35,03	29,73	27,76	5,30	300,00	15,3		
Gminy wiejskie: Rural gminas:										
Chlewiska	6472,50	6351,87	3673,50	3628,50	3222,27	45,00	2799,00	51,2		
Jastrząb	585,34	583,76	233,34	229,09	196,08	4,25	352,00	10,7		
Mirów	1142,52	1118,41	1051,52	1050,52	1049,24	1,00	91,00	21,1		
Orońsko	1520,15	1476,97	1059,15	1059,15	1024,91	—	461,00	18,0		
Powiat zwoleński	10331,18	10232,92	3773,18	3757,48	3622,57	15,70	6558,00	17,8		
Gmina miejsko-wiejska:										
Urban-rural gmina:										
Zwoleń	4259,28	4182,54	2609,28	2593,58	2586,68	15,70	1650,00	25,8		
w tym miasto of which city	35,68	35,59	5,68	1,28	1,23	4,40	30,00	2,2		
Gminy wiejskie: Rural gminas:										
Kazanów	1978,95	1960,25	811,95	811,95	793,87	—	1167,00	20,7		
Policzna	1550,50	1548,22	135,50	135,50	99,19	—	1415,00	13,8		
Przyłęk	1967,91	1967,37	210,91	210,91	139,06	—	1757,00	15,0		
Tczów	574,54	574,54	5,54	5,54	3,77	—	569,00	8,0		
Miasto na prawach powiatu										
(City with powiat status)										
Radom	810,23	767,62	326,23	273,08	273,08	53,15	484,00	6,9		
PODREGION (SUBREGION)										
M.ST. WARSZAWA	7155,11	7062,67	4372,11	4185,11	1681,72	127,41	2783,00	13,7		
Miasto na prawach powiatu										
(City with powiat status)										
m.st. Warszawa	7155,11	7062,67	4372,11	4185,11	1681,72	127,41	2783,00	13,7		

TABL. 1 (71). POWIERZCHNIA GRUNTÓW LEŚNYCH W 2016 R. (cd.)

Stan w dniu 31 XII
FOREST LAND IN 2016 (cont.)
As of 31 XII

WYSZCZEGÓLNIENIE SPECIFICATION	Ogółem Grand total	W tym lasy Of which forests	Z ogółem — grunty Of grand total — land					Lesistość w % Forest cover in %	
			publiczne public						
			razem total	w tym of which			własność gmin gmina owned		prywatne private
				własność Skarbu Państwa owned by the State Treasury					
				razem total	w tym w zarządzie Lasów Państwowych of which managed by the State Forests				
w ha in ha									
PODREGION (SUBREGION)									
WARSZAWSKI WSCHODNI	143208,42	141139,83	72985,01	72477,58	60408,47	463,03	70223,41	27,7	
Powiat garwoliński	39619,43	39145,04	16843,43	16616,23	16464,88	223,02	22776,00	30,5	
Gminy miejskie: <i>Urban gminas:</i>									
Garwolin	50,97	50,97	3,97	3,97	3,55	—	47,00	2,3	
Łaskarzew	395,77	395,77	16,77	9,77	8,15	7,00	379,00	25,8	
Gminy miejsko-wiejskie: <i>Urban-rural gminas:</i>									
Pilawa	3023,23	2979,58	1641,23	1637,23	1636,74	4,00	1382,00	38,6	
w tym miasto <i>of which city</i>	99,15	92,74	41,15	41,15	41,15	—	58,00	13,9	
Żelechów	1447,43	1435,98	366,43	363,93	360,96	2,50	1081,00	16,4	
w tym miasto <i>of which city</i>	35,70	35,70	0,70	—	—	0,70	35,00	2,9	
Gminy wiejskie: <i>Rural gminas:</i>									
Borowie	1641,77	1634,21	495,77	495,77	495,13	—	1146,00	20,4	
Garwolin	4949,16	4857,54	2817,16	2813,96	2810,70	3,20	2132,00	35,8	
Górzno	2723,33	2721,87	152,33	148,73	148,09	3,60	2571,00	29,8	
Łaskarzew	3290,58	3268,18	1200,58	1200,58	1196,53	—	2090,00	37,3	
Maciejowice	6865,90	6704,37	4782,90	4769,70	4698,44	13,20	2083,00	38,5	
Miastków Kościelny	1689,35	1670,83	577,35	577,35	575,50	—	1112,00	19,6	
Parysów	1298,73	1295,72	185,73	179,73	178,69	6,00	1113,00	20,2	
Sobolew	2563,47	2558,60	243,47	242,67	241,36	0,80	2320,00	27,0	
Trojanów	3809,54	3789,24	924,54	922,54	918,51	2,00	2885,00	25,0	
Wilga	5870,20	5782,18	3435,20	3250,30	3192,53	180,72	2435,00	48,8	
Powiat legionowski	12242,47	11970,06	9374,47	9348,17	9228,91	26,30	2868,00	30,6	
Gmina miejska: <i>Urban gmina:</i>									
Legionowo	160,68	160,53	36,68	36,68	36,68	—	124,00	11,9	
Gmina miejsko-wiejska: <i>Urban-rural gmina:</i>									
Serock	2321,58	2293,20	1427,58	1420,58	1398,21	7,00	894,00	20,8	
w tym miasto <i>of which city</i>	96,42	96,42	6,42	5,42	4,89	1,00	90,00	7,2	
Gminy wiejskie: <i>Rural gminas:</i>									
Jabłonna	2787,30	2695,00	2502,30	2502,30	2502,30	—	285,00	41,6	
Nieporęt	4114,84	4004,13	3535,84	3522,84	3469,81	13,00	579,00	41,7	
Wieliszew	2858,07	2817,20	1872,07	1865,77	1821,91	6,30	986,00	26,6	
Powiat miński	25546,24	25298,65	9832,24	9794,89	9461,13	37,35	15714,00	21,7	
Gminy miejskie: <i>Urban gminas:</i>									
Mińsk Mazowiecki	52,17	51,42	10,17	7,17	7,17	3,00	42,00	3,9	
Sulejówek	535,81	521,36	385,81	381,90	379,90	3,91	150,00	27,0	
Gminy miejsko-wiejskie: <i>Urban-rural gminas:</i>									
Halinów	1034,95	1031,85	138,95	136,75	132,81	2,20	896,00	16,4	
w tym miasto <i>of which city</i>	30,00	30,00	1,00	—	—	1,00	29,00	10,6	
Kałuszyn	2295,36	2290,41	474,36	467,04	441,74	7,32	1821,00	24,3	
w tym miasto <i>of which city</i>	216,48	216,44	9,48	7,48	5,78	2,00	207,00	17,6	
Mrozy	3624,83	3572,67	2131,83	2131,83	2062,06	—	1493,00	24,7	
w tym miasto <i>of which city</i>	339,38	335,50	108,38	108,38	101,38	—	231,00	43,4	

TABL. 1 (71). POWIERZCHNIA GRUNTÓW LEŚNYCH W 2016 R. (cd.)

Stan w dniu 31 XII
FOREST LAND IN 2016 (cont.)
As of 31 XII

WYSZCZEGÓLNIENIE SPECIFICATION	Ogółem Grand total		W tym lasy Of which forests		Z ogółem — grunty Of grand total — land				Lesistość w % Forest cover in %
					publiczne public			prywatne private	
					razem total	w tym of which			
						własność Skarbu Państwa owned by the State Treasury			
					razem total	w tym w zarządzie Państwowych Lasów of which managed by the State Forests	własność gmin gmina owned		
w ha in ha									
PODREGION (SUBREGION)									
WARSZAWSKI WSCHODNI (cd.) (cont.)									
Powiat miński (dok.) (cont.)									
Gminy wiejskie: Rural gminas:									
Cegłów.....	3488,32	3415,44	2711,32	2711,32	2703,05	—	777,00	35,7	
Dębe Wielkie.....	1873,76	1864,15	451,76	437,46	418,93	14,30	1422,00	24,0	
Dobre.....	2542,41	2531,54	562,41	561,31	553,13	1,10	1980,00	20,3	
Jakubów.....	1094,97	1094,81	19,97	19,97	14,52	—	1075,00	12,6	
Latowicz.....	1443,32	1438,17	379,32	379,32	372,33	—	1064,00	12,6	
Mińsk Mazowiecki.....	2696,21	2669,82	971,21	965,69	942,73	5,52	1725,00	23,8	
Siennica.....	1793,77	1791,86	223,77	223,77	201,70	—	1570,00	16,2	
Stanisławów.....	3070,36	3025,15	1371,36	1371,36	1231,06	—	1699,00	28,4	
Powiat nowodworski.....	18484,02	18131,16	15627,02	15591,91	4588,51	6,61	2857,00	26,1	
Gmina miejska: Urban gmina:									
Nowy Dwór Mazowiecki.....	209,52	207,44	198,52	198,52	198,48	—	11,00	7,4	
Gminy miejsko-wiejskie: Urban-rural gminas:									
Nasielsk.....	2527,11	2513,86	619,11	619,11	605,35	—	1908,00	12,2	
w tym miasto of which city....	53,40	53,40	0,40	0,40	—	—	53,00	4,2	
Zakroczym.....	852,96	840,06	697,96	695,96	670,03	2,00	155,00	11,7	
w tym miasto of which city....	123,62	121,54	64,62	62,62	61,98	2,00	59,00	6,1	
Gminy wiejskie: Rural gminas:									
Czosnów.....	3587,54	3525,84	3239,54	3219,43	64,69	4,00	348,00	27,4	
Leoncin.....	8065,08	7884,74	7828,08	7815,28	6,81	0,41	237,00	49,9	
Pomiechówek.....	3241,81	3159,22	3043,81	3043,61	3043,15	0,20	198,00	30,8	
Powiat otwocki.....	18641,14	18420,69	7496,14	7361,56	7062,26	122,86	11145,00	29,9	
Gminy miejskie: Urban gminas:									
Józefów.....	599,04	598,25	82,04	60,04	60,04	22,00	517,00	25,0	
Otwock.....	1784,49	1779,82	548,49	507,49	457,30	37,00	1236,00	37,6	
Gmina miejsko-wiejska: Urban-rural gmina:									
Karczew.....	1896,86	1842,74	1431,86	1431,86	1431,86	—	465,00	22,6	
w tym miasto of which city....	1738,85	1686,37	1350,85	1350,85	1350,85	—	388,00	60,0	
Gminy wiejskie: Rural gminas:									
Celestynów.....	4731,46	4657,20	2139,46	2117,74	2096,76	14,00	2592,00	52,4	
Kolbiel.....	2103,99	2101,57	216,99	203,13	202,05	13,86	1887,00	19,7	
Osieck.....	2537,12	2507,56	1250,12	1243,72	1229,64	6,40	1287,00	36,9	
Sobienie-Jeziory.....	1775,37	1753,32	695,37	689,77	689,77	5,60	1080,00	17,9	
Wiązowna.....	3212,81	3180,23	1131,81	1107,81	894,84	24,00	2081,00	31,1	
Powiat wołomiński.....	28675,12	28174,23	13811,71	13764,82	13602,78	46,89	14863,41	29,5	
Gminy miejskie: Urban gminas:									
Kobyłka.....	329,14	324,69	107,84	103,80	103,80	4,04	221,30	16,5	
Marki.....	904,75	881,79	617,05	608,65	608,65	8,40	287,70	33,7	
Ząbki.....	296,29	280,59	275,19	275,19	255,79	—	21,10	25,6	
Zielonka.....	6118,79	5840,61	6075,49	6075,49	6075,49	—	43,30	73,5	

TABL. 1 (71). POWIERZCHNIA GRUNTÓW LEŚNYCH W 2016 R. (cd.)

Stan w dniu 31 XII
FOREST LAND IN 2016 (cont.)
As of 31 XII

WYSZCZEGÓLNIENIE SPECIFICATION	Ogółem Grand total	W tym lasy Of which forests	Z ogółem — grunty Of grand total — land				prywatne private	Lesistość w % Forest cover in %
			publiczne public			własność gmin gmina owned		
			razem total	w tym of which				
				własność Skarbu Państwa owned by the State Treasury				
				razem total	w tym w zarządzie Lasów Państwowych of which managed by the State Forests			
w ha in ha								
PODREGION (SUBREGION) WARSZAWSKI WSCHODNI (dok.) (cont.)								
Powiat wołomiński (dok.) (cont.)								
Gminy miejsko-wiejskie: Urban-rural gminas:								
Radzymin.....	3145,80	3097,51	1579,48	1577,48	1577,38	2,00	1566,32	23,9
w tym miasto of which city.....	746,98	736,31	493,28	491,28	491,28	2,00	253,70	31,5
Tłuszcz.....	1914,43	1909,33	307,73	305,03	304,10	2,70	1606,70	18,5
w tym miasto of which city.....	22,00	22,00	2,10	—	—	2,10	19,90	2,8
Wołomin.....	919,81	917,54	145,01	124,41	124,04	20,60	774,80	14,9
w tym miasto of which city.....	405,61	403,34	119,51	103,51	103,51	16,00	286,10	23,4
Gminy wiejskie: Rural gminas:								
Dąbrówka.....	2473,50	2464,00	601,50	600,43	600,13	1,07	1872,00	22,6
Jadów.....	3475,00	3425,66	1834,39	1831,89	1831,64	2,50	1640,61	29,4
Klembów.....	1980,70	1956,41	618,54	618,54	577,16	—	1362,16	22,8
Poświętne.....	2476,78	2474,09	168,76	168,76	168,76	—	2308,02	23,8
Strachówka.....	4640,13	4602,01	1480,73	1475,15	1375,84	5,58	3159,40	42,7
PODREGION (SUBREGION) WARSZAWSKI ZACHODNI.....	72451,01	71256,58	50544,60	50256,13	32815,00	228,11	21906,41	16,6
Powiat grodziski.....	4382,32	4305,97	2505,32	2433,99	2355,66	71,33	1877,00	11,7
Gminy miejskie: Urban gminas:								
Milanówek.....	82,63	82,63	14,63	1,00	—	13,63	68,00	6,1
Podkowa Leśna.....	790,32	772,33	633,32	596,32	577,32	37,00	157,00	76,2
Gmina miejsko-wiejska: Urban-rural gmina:								
Grodzisk Mazowiecki.....	758,12	745,58	311,12	300,12	293,73	11,00	447,00	6,9
w tym miasto of which city.....	25,00	25,00	1,00	—	—	1,00	24,00	1,9
Gminy wiejskie: Rural gminas:								
Baranów.....	15,00	15,00	—	—	—	—	15,00	0,2
Jaktorów.....	416,41	414,75	94,41	92,41	85,41	2,00	322,00	7,5
Żabia Wola.....	2319,84	2275,68	1451,84	1444,14	1399,20	7,70	868,00	21,6
Powiat grójceński.....	16656,31	16474,77	8637,55	8619,00	8464,76	18,55	8018,76	13,0
Gminy miejsko-wiejskie: Urban-rural gminas:								
Grójec.....	1353,07	1334,44	770,01	764,91	748,18	5,10	583,06	11,0
w tym miasto of which city.....	0,70	0,70	0,70	—	—	0,70	—	0,1
Mogielnica.....	1669,49	1656,43	763,37	760,37	751,76	3,00	906,12	11,7
w tym miasto of which city.....	409,16	409,16	3,00	—	—	3,00	406,16	31,5
Nowe Miasto nad Pilicą.....	3886,54	3854,67	1646,69	1646,69	1572,17	—	2239,85	24,3
w tym miasto of which city.....	86,77	86,70	59,41	59,41	55,41	—	27,36	7,7
Warka.....	2210,20	2185,83	1261,04	1254,89	1212,23	6,15	949,16	10,8
w tym miasto of which city.....	126,28	125,37	126,14	126,14	85,14	—	0,14	4,7

TABL. 1 (71). POWIERZCHNIA GRUNTÓW LEŚNYCH W 2016 R. (cd.)

Stan w dniu 31 XII
FOREST LAND IN 2016 (cont.)
As of 31 XII

WYSZCZEGÓLNIENIE SPECIFICATION	Ogółem Grand total	W tym lasy Of which forests	Z ogółem — grunty Of grand total — land					Lesistość w % Forest cover in %		
			publiczne public			razem total	w tym of which		prywatne private	
			własność Skarbu Państwa owned by the State Treasury		własność gmin gmina owned					
			razem total	w tym w zarządzie Państwowych Lasów of which managed by the State Forests						
			w ha in ha							
PODREGION (SUBREGION) WARSZAWSKI ZACHODNI (cd.) (cont.)										
Powiat grójecki (dok.) (cont.)										
Gminy wiejskie: Rural gminas:										
Belsk Duży	1008,74	985,07	909,91	909,91	903,31	—	98,83	9,2		
Błędów	604,99	600,26	267,57	266,57	266,57	1,00	337,42	4,5		
Chynów	1888,13	1884,12	289,40	287,40	286,81	2,00	1598,73	14,0		
Goszczyń	192,47	191,51	71,17	71,17	69,69	—	121,30	3,3		
Jasieniec	1595,39	1560,85	1358,46	1357,16	1357,16	1,30	236,93	14,4		
Pniewy	2247,29	2221,59	1299,93	1299,93	1296,88	—	947,36	21,7		
Powiat piaseczyński	11415,08	11197,57	7715,58	7616,36	7245,42	91,00	3699,50	18,0		
Gminy miejsko-wiejskie:										
Urban-rural gminas:										
Góra Kalwaria	2549,55	2522,74	1280,36	1266,36	1193,12	14,00	1269,19	17,5		
w tym miasto of which city	96,81	95,35	35,87	35,87	35,87	—	60,94	7,0		
Konstancin-Jeziorna	839,93	828,17	540,93	526,73	470,07	14,00	299,00	10,5		
w tym miasto of which city	262,66	260,18	39,66	25,46	23,86	14,00	223,00	14,7		
Piaseczno	3579,33	3478,75	3087,33	3046,33	3026,07	41,00	492,00	27,1		
w tym miasto of which city	73,33	73,33	26,33	6,33	1,53	20,00	47,00	4,5		
Tarczyn	1676,49	1656,45	948,49	946,49	905,11	2,00	728,00	14,5		
w tym miasto of which city	12,00	12,00	—	—	—	—	12,00	2,3		
Gminy wiejskie: Rural gminas:										
Lesznowola	934,45	910,83	658,43	638,43	510,34	20,00	276,02	13,1		
Prażmów	1835,33	1800,63	1200,04	1192,02	1140,71	—	635,29	20,8		
Powiat pruszkowski	2796,36	2730,51	2000,98	1997,79	1981,96	3,19	795,38	11,1		
Gminy miejskie: Urban gminas:										
Piastów	—	—	—	—	—	—	—	—		
Pruszków	23,08	23,08	0,08	0,08	—	—	23,00	1,2		
Gmina miejsko-wiejska:										
Urban-rural gmina:										
Brwinów	549,34	542,18	305,69	305,69	301,29	—	243,65	7,8		
w tym miasto of which city	23,09	23,09	—	—	—	—	23,09	2,3		
Gminy wiejskie: Rural gminas:										
Michałowice	264,75	257,42	212,66	212,66	207,51	—	52,09	7,4		
Nadarzyn	1351,83	1326,83	936,71	933,52	927,62	3,19	415,12	18,1		
Raszyn	607,36	581,00	545,84	545,84	545,54	—	61,52	13,2		
Powiat sochaczewski	11083,75	10929,77	7853,75	7817,23	3783,82	23,92	3230,00	14,9		
Gmina miejska: Urban gmina:										
Sochaczew	70,59	70,59	4,59	3,59	3,59	1,00	66,00	2,7		
Gminy wiejskie: Rural gminas:										
Brochów	4542,08	4469,75	4046,08	4036,09	9,11	0,33	496,00	37,3		
Ilów	1489,01	1475,73	848,01	839,17	835,60	5,90	641,00	11,4		
Młodzieszyn	2915,48	2879,31	1547,48	1530,79	1527,95	16,69	1368,00	24,5		
Nowa Sucha	787,84	775,45	453,84	453,84	453,84	—	334,00	8,6		
Rybno	321,09	317,27	208,09	208,09	208,09	—	113,00	4,4		
Sochaczew	439,24	436,51	292,24	292,24	292,22	—	147,00	4,8		
Teresin	518,42	505,16	453,42	453,42	453,42	—	65,00	5,7		

TABL. 1 (71). POWIERZCHNIA GRUNTÓW LEŚNYCH W 2016 R. (cd.)

Stan w dniu 31 XII
FOREST LAND IN 2016 (cont.)
As of 31 XII

WYSZCZEGÓLNIENIE SPECIFICATION	Ogółem Grand total	W tym lasy Of which forests	Z ogółem — grunty Of grand total — land					Lesistość w % Forest cover in %	
			publiczne public			w tym of which			prywatne private
			razem total	własność Skarbu Państwa owned by the State Treasury		własność gmin gmina owned			
				razem total	w tym w zarządzie Lasów Państwowych of which managed by the State Forests				
w ha in ha									
PODREGION (SUBREGION) WARSZAWSKI ZACHODNI (dok.) (cont.)									
Powiat warszawski zachodni	13866,59	13588,58	12858,82	12805,16	58,87	14,12	1007,77	25,5	
Gminy miejsko-wiejskie: Urban-rural gminas:									
Błonie	15,91	15,91	8,69	—	—	—	7,22	0,2	
w tym miasto of which city	—	—	—	—	—	—	—	—	
Łomianki	584,29	577,05	482,09	481,03	1,50	1,00	102,20	14,9	
w tym miasto of which city	63,48	60,37	2,56	1,50	1,50	1,00	60,92	7,2	
Ożarów Mazowiecki	54,75	53,90	48,99	48,99	48,83	—	5,76	0,8	
w tym miasto of which city	2,71	2,71	—	—	—	—	2,71	0,3	
Gminy wiejskie: Rural gminas:									
Izabelin	5028,42	4914,54	4616,01	4595,37	1,50	13,12	412,41	75,6	
Kampanos	1744,93	1729,43	1589,37	1585,52	0,60	—	155,56	20,4	
Leszno	5210,48	5085,49	5021,57	5002,93	0,59	—	188,91	40,7	
Stare Babice	1227,81	1212,26	1092,10	1091,32	5,85	—	135,71	19,1	
Powiat żyrardowski	12250,60	12029,41	8972,60	8966,60	8924,51	6,00	3278,00	22,6	
Gmina miejska: Urban gmina:									
Żyrardów	76,00	73,80	73,00	67,00	66,00	6,00	3,00	5,1	
Gmina miejsko-wiejska: Urban-rural gmina:									
Mszczonów	2512,52	2495,27	1331,52	1331,52	1321,72	—	1181,00	16,4	
w tym miasto of which city	1,00	1,00	—	—	—	—	1,00	0,1	
Gminy wiejskie: Rural gminas:									
Puszcza Mariańska	4699,37	4593,05	3581,37	3581,37	3561,34	—	1118,00	32,1	
Radziejowice	1874,19	1844,58	1298,19	1298,19	1292,19	—	576,00	25,3	
Wiskitki	3088,52	3022,71	2688,52	2688,52	2683,26	—	400,00	20,1	
PODREGION (SUBREGION) PŁOCKI	58095,65	57051,49	40758,11	40579,62	40374,78	178,49	17337,54	17,0	
Powiat gostyński	14188,90	13913,71	10427,90	10343,10	10269,24	84,80	3761,00	22,6	
Gmina miejska: Urban gmina:									
Gostynin	1677,50	1624,18	1645,50	1560,90	1550,21	84,60	32,00	50,1	
Gminy wiejskie: Rural gminas:									
Gostynin	8533,30	8365,89	6064,30	6064,30	6002,61	—	2469,00	30,9	
Pacyna	672,12	660,78	547,12	547,12	547,12	—	125,00	7,3	
Sanniki	552,79	547,79	292,79	292,59	292,59	0,20	260,00	5,8	
Szczawin Kościelny	2753,19	2715,07	1878,19	1878,19	1876,71	—	875,00	21,4	
Powiat płocki	31675,07	31060,38	23268,53	23210,57	23124,88	57,96	8406,54	17,3	
Gminy miejsko-wiejskie: Urban-rural gminas:									
Drobin	589,26	584,59	325,96	325,96	323,47	—	263,30	4,1	
w tym miasto of which city	0,18	0,18	—	—	—	—	0,18	0,0	
Gąbin	3089,09	3031,41	2234,17	2202,57	2189,26	31,60	854,92	20,7	
w tym miasto of which city	1269,27	1240,98	1238,06	1214,46	1214,46	23,60	31,21	44,4	
Wyszogród	1030,31	1024,72	448,50	448,50	393,08	—	581,81	10,7	
w tym miasto of which city	68,39	68,39	55,42	55,42	—	—	12,97	5,3	

TABL. 1 (71). POWIERZCHNIA GRUNTÓW LEŚNYCH W 2016 R. (cd.)

Stan w dniu 31 XII
FOREST LAND IN 2016 (cont.)
As of 31 XII

WYSZCZEGÓLNIENIE SPECIFICATION	Ogółem Grand total	W tym lasy Of which forests	Z ogółem — grunty Of grand total — land					prywatne private	Lesistość w % Forest cover in %
			publiczne public						
			razem total	w tym of which			własność gmin gmina owned		
				własność Skarbu Państwa owned by the State Treasury					
				razem total	w tym w zarządzie Państwowych Lasów of which managed by the State Forests				
w ha in ha									
PODREGION (SUBREGION)									
ŁÓDZKI (dok.) (cont.)									
Powiat łódzki (dok.) (cont.)									
Gminy wiejskie: Rural gminas:									
Bielsk	411,38	409,98	178,77	178,77	178,52	—	232,61	3,3	
Bodzanów	2175,89	2138,16	1745,42	1740,92	1740,92	4,50	430,47	15,7	
Brudzeń Duży	2409,70	2384,04	1376,67	1372,87	1363,02	3,80	1033,03	14,9	
Bulkowo	532,52	529,42	170,34	166,69	166,65	3,65	362,18	4,5	
Łąck	4570,80	4426,73	4094,62	4094,62	4093,08	—	476,18	47,1	
Mała Wieś	1862,19	1834,59	1164,59	1158,09	1158,09	6,50	697,60	16,9	
Nowy Duninów	10360,84	10114,56	9006,64	9001,84	9001,50	4,80	1354,20	69,2	
Radzanowo	256,72	256,08	76,83	76,83	76,83	—	179,89	2,5	
Stubice	1381,49	1368,41	743,31	743,31	741,29	—	638,18	14,3	
Stupno	838,06	831,97	368,86	366,88	366,88	1,98	469,20	11,1	
Stara Biała	1224,08	1186,92	966,77	965,64	965,55	1,13	257,31	10,7	
Staroźreby	942,74	938,80	367,08	367,08	366,74	—	575,66	6,8	
Powiat sierpecki	11801,65	11654,16	6940,65	6936,33	6924,05	4,32	4861,00	13,7	
Gmina miejska: Urban gmina:									
Sierpc	51,35	51,35	10,35	10,35	0,46	—	41,00	2,8	
Gminy wiejskie: Rural gminas:									
Gozdowo	1200,05	1186,65	883,05	878,91	878,91	4,14	317,00	9,4	
Mochowo	2282,89	2262,50	1231,89	1231,89	1231,34	—	1051,00	15,7	
Rościszewo	1281,58	1272,87	374,58	374,58	374,58	—	907,00	11,1	
Sierpc	2318,50	2289,02	1374,50	1374,50	1374,01	—	944,00	15,3	
Szczutowo	2862,38	2812,94	2011,38	2011,20	2009,95	0,18	851,00	25,0	
Zawidz	1804,90	1778,83	1054,90	1054,90	1054,80	—	750,00	9,6	
Miasto na prawach powiatu (City with powiat status)									
Łódź	430,03	423,24	121,03	89,62	56,61	31,41	309,00	4,8	
PODREGION (SUBREGION)									
SIEDLECKI	108256,53	107332,79	39007,87	38598,27	37787,96	303,60	69248,66	22,6	
Powiat łódzki	17651,40	17484,54	8307,40	8283,76	8187,81	23,64	9344,00	22,6	
Gmina miejsko-wiejska:									
Urban-rural gmina:									
Łosice	1293,19	1282,77	568,19	566,69	559,97	1,50	725,00	10,6	
w tym miasto of which city....	142,46	142,46	25,46	25,46	23,46	—	117,00	6,0	
Gminy wiejskie: Rural gminas:									
Huszlew	1820,69	1811,20	633,69	628,89	616,22	4,80	1187,00	15,4	
Olszanka	1121,09	1121,09	23,09	21,35	15,35	1,74	1098,00	12,8	
Platerów	3171,67	3132,68	2007,67	1996,67	1981,51	11,00	1164,00	24,2	
Sarnaki	8772,72	8671,77	4719,72	4719,22	4665,93	0,50	4053,00	43,9	
Stara Kornica	1472,04	1465,03	355,04	350,94	348,83	4,10	1117,00	12,3	
Powiat siedlecki	30677,58	30511,91	8403,58	8291,06	8183,98	112,52	22274,00	19,0	
Gmina miejsko-wiejska:									
Urban-rural gmina:									
Mordy	3217,16	3200,37	686,16	686,16	680,79	—	2531,00	18,8	
w tym miasto of which city....	3,00	3,00	1,00	1,00	—	—	2,00	0,7	

TABL. 1 (71). POWIERZCHNIA GRUNTÓW LEŚNYCH W 2016 R. (dok.)

Stan w dniu 31 XII
FOREST LAND IN 2016 (cont.)
As of 31 XII

WYSZCZEGÓLNIENIE SPECIFICATION	Ogółem Grand total	W tym lasy Of which forests	Z ogółem — grunty Of grand total — land					Lesistość w % Forest cover in %	
			publiczne public						
			razem total	w tym of which			własność gmin gmina owned		prywatne private
				własność Skarbu Państwa owned by the State Treasury					
				razem total	w tym w zarządzie Lasów Państwowych of which managed by the State Forests				
w ha in ha									
PODREGION (SUBREGION)									
SIEDLECKI (dok.) (cont.)									
Powiat siedlecki (dok.) (cont.)									
Gminy wiejskie: Rural gminas:									
Domanice.....	813,40	807,30	140,40	139,40	138,60	1,00	673,00	17,2	
Korczew.....	2836,04	2801,46	1982,04	1982,04	1978,47	—	854,00	26,7	
Kotuń.....	3299,95	3277,34	943,95	943,95	906,43	—	2356,00	21,8	
Mokobody.....	1998,52	1994,77	273,52	271,95	266,95	1,57	1725,00	16,7	
Paprotnia.....	1775,37	1775,37	32,37	32,37	30,32	—	1743,00	21,8	
Przesmyki.....	2357,50	2355,56	146,50	137,50	131,33	9,00	2211,00	20,1	
Siedlce.....	1690,28	1683,53	373,28	351,03	343,68	22,25	1317,00	11,9	
Skórzec.....	1875,03	1871,89	218,03	217,63	208,24	0,40	1657,00	15,7	
Suchożebry.....	1375,79	1374,49	146,79	146,79	143,63	—	1229,00	13,7	
Wiśniew.....	2704,97	2677,30	939,97	936,37	919,19	3,60	1765,00	21,2	
Wodynie.....	3605,95	3578,13	1654,95	1597,55	1590,65	57,40	1951,00	31,0	
Zbuczyn.....	3127,62	3114,40	865,62	848,32	845,70	17,30	2262,00	14,8	
Powiat sokolowski.....	25295,54	25116,74	7816,54	7663,89	7365,33	46,65	17479,00	22,2	
Gmina miejska: Urban gmina:									
Sokołów Podlaski.....	3,99	2,00	1,99	1,99	1,99	—	2,00	0,1	
Gmina miejsko-wiejska:									
Urban-rural gmina:									
Kosów Lacki.....	5990,98	5979,69	1107,98	1001,40	847,23	0,58	4883,00	29,9	
w tym miasto of which city....	38,00	38,00	—	—	—	—	38,00	3,3	
Gminy wiejskie: Rural gminas:									
Bielany.....	1939,65	1937,96	131,65	131,65	130,88	—	1808,00	17,6	
Ceranów.....	3996,42	3912,91	2500,42	2491,42	2469,51	9,00	1496,00	35,2	
Jabłonna Lacka.....	2897,95	2888,57	689,95	689,95	646,61	—	2208,00	19,4	
Repki.....	2827,57	2798,93	1258,57	1256,98	1248,39	1,59	1569,00	16,6	
Sabnie.....	2515,06	2500,39	710,06	679,81	660,21	30,25	1805,00	23,2	
Sokołów Podlaski.....	2670,28	2647,24	1026,28	1021,05	1016,75	5,23	1644,00	19,4	
Sterdyń.....	2453,64	2449,05	389,64	389,64	343,76	—	2064,00	18,8	
Powiat węgrowski.....	34413,80	34011,00	14287,24	14184,05	13893,13	103,19	20126,56	27,9	
Gmina miejska: Urban gmina:									
Węgrów.....	651,23	646,68	68,64	25,91	15,42	42,73	582,59	18,2	
Gmina miejsko-wiejska:									
Urban-rural gmina:									
Łochów.....	7750,79	7611,93	4782,85	4764,15	4728,72	18,70	2967,94	38,8	
w tym miasto of which city....	413,59	397,02	373,89	372,89	372,89	1,00	39,70	29,7	
Gminy wiejskie: Rural gminas:									
Grębków.....	2612,53	2590,06	666,60	662,60	659,70	4,00	1945,93	19,8	
Korytnica.....	3094,42	3084,19	281,90	281,90	257,75	—	2812,52	17,1	
Liw.....	3994,00	3926,18	2174,24	2157,24	2079,01	17,00	1819,76	23,2	
Miedzna.....	3378,94	3341,88	1377,14	1367,94	1329,82	9,20	2001,80	28,8	
Sadowne.....	4033,40	3984,46	1916,18	1907,62	1869,03	8,56	2117,22	27,5	
Stoczek.....	6545,80	6478,71	2680,07	2679,07	2616,39	1,00	3865,73	44,8	
Wierzbnó.....	2352,69	2346,91	339,62	337,62	337,29	2,00	2013,07	22,7	
Miasto na prawach powiatu <i>(City with powiat status)</i>									
Siedlce.....	218,21	208,60	193,11	175,51	157,71	17,60	25,10	6,5	

TABL. 2 (72). POWIERZCHNIA LASÓW W 2016 R.

Stan w dniu 31 XII
FOREST AREAS IN 2016
As of 31 XII

WYSZCZEGÓLNIENIE SPECIFICATION	Ogółem Grand total	Lasy publiczne <i>Public forests</i>				Lasy prywatne <i>Private forests</i>
		razem total	w tym <i>of which</i>			
			własność Skarbu Państwa <i>owned by the State Treasury</i>		własność gmin <i>gmina owned</i>	
			razem total	w tym w zarządzie Lasów Państwowych <i>of which managed by the State Forests</i>		
w ha <i>in ha</i>						
WOJEWÓDZTWO..... <i>VOIVODSHIP</i>	828383,94	456857,61	454251,86	419538,03	2320,74	371526,33
PODREGION (SUBREGION)						
CIECHANOWSKI.....	95204,23	52788,21	52564,17	52168,42	224,04	42416,02
Powiat ciechanowski.....	17747,41	9496,71	9461,76	9344,98	34,95	8250,70
Gmina miejska: <i>Urban gmina:</i>						
Ciechanów.....	109,29	66,17	66,17	63,69	—	43,12
Gmina miejsko-wiejska: <i>Urban-rural gmina:</i>						
Głinojeck.....	5532,22	3712,19	3707,99	3639,31	4,20	1820,03
w tym miasto <i>of which city.....</i>	99,36	84,36	84,36	83,51	—	15,00
Gminy wiejskie: <i>Rural gminas:</i>						
Ciechanów.....	2575,13	1115,67	1101,37	1095,87	14,30	1459,46
Golymin-Osrodek.....	362,32	53,56	53,56	53,17	—	308,76
Grudusk.....	440,77	144,15	141,65	141,51	2,50	296,62
Ojrzeń.....	3488,93	1657,49	1657,49	1652,20	—	1831,44
Opinogóra Górna.....	481,18	350,21	350,21	337,17	—	130,97
Regimin.....	2769,88	1879,84	1875,99	1860,00	3,85	890,04
Sońsk.....	1987,69	517,43	507,33	502,06	10,10	1470,26
Powiat mławski.....	24713,29	12377,29	12318,39	12167,97	58,90	12336,00
Gmina miejska: <i>Urban gmina:</i>						
Mława.....	905,74	558,74	553,74	547,54	5,00	347,00
Gminy wiejskie: <i>Rural gminas:</i>						
Dzierzgowo.....	4430,17	3052,17	3051,54	3050,53	0,63	1378,00
Lipowiec Kościelny.....	3800,85	2369,85	2361,58	2281,79	8,27	1431,00
Radzanów.....	1948,80	1154,80	1153,30	1141,22	1,50	794,00
Strzegowo.....	5544,31	2412,31	2372,11	2360,83	40,20	3132,00
Stupsk.....	1834,82	721,82	721,82	714,57	—	1113,00
Szreńsk.....	1539,62	519,62	517,62	509,54	2,00	1020,00
Szydłowo.....	1965,90	659,90	658,60	648,35	1,30	1306,00
Wieczfnia Kościelna.....	2164,99	818,99	818,99	808,55	—	1346,00
Wiśniewo.....	578,09	109,09	109,09	105,05	—	469,00
Powiat płoński.....	19527,13	9943,13	9872,04	9778,46	71,09	9584,00
Gminy miejskie: <i>Urban gminas:</i>						
Płońsk.....	2,00	—	—	—	—	2,00
Raciąż.....	3,00	—	—	—	—	3,00
Gminy wiejskie: <i>Rural gminas:</i>						
Baboszewo.....	1908,43	1238,43	1238,43	1236,77	—	670,00
Czerwińsk nad Wisłą.....	573,31	114,31	109,31	104,31	5,00	459,00
Dzierżąźnia.....	283,04	133,04	133,04	130,04	—	150,00
Joniec.....	1699,61	170,61	168,97	163,83	1,64	1529,00
Naruszewo.....	2820,52	2325,52	2325,52	2320,05	—	495,00
Nowe Miasto.....	3401,01	1365,01	1363,51	1338,93	1,50	2036,00
Płońsk.....	860,32	350,32	350,32	349,50	—	510,00
Raciąż.....	3728,85	1500,85	1438,85	1399,94	62,00	2228,00
Sochocin.....	3345,62	2194,62	2193,67	2188,67	0,95	1151,00
Zaluski.....	901,42	550,42	550,42	546,42	—	351,00

TABL. 2 (72). POWIERZCHNIA LASÓW W 2016 R. (cd.)

Stan w dniu 31 XII
FOREST AREAS IN 2016 (cont.)
As of 31 XII

WYSZCZEGÓLNIENIE SPECIFICATION	Ogółem Grand total	Lasy publiczne Public forests				Lasy prywatne Private forests
		razem total	w tym of which			
			własność Skarbu Państwa owned by the State Treasury		własność gmin gmina owned	
			razem total	w tym w zarządzie Lasów Państwowych of which managed by the State Forests		
w ha in ha						
PODREGION (SUBREGION) CIECHANOWSKI (dok.) (cont.)						
Powiat pułtuski	15839,84	11636,14	11608,44	11596,59	27,70	4203,70
Gmina miejsko-wiejska: Urban-rural gmina:						
Pułtusk	1481,69	743,61	721,61	721,57	22,00	738,08
w tym miasto of which city.....	55,69	29,10	10,10	10,08	19,00	26,59
Gminy wiejskie: Rural gminas:						
Gzy	786,20	460,30	460,30	460,30	—	325,90
Obryte	5347,42	4888,24	4884,54	4884,38	3,70	459,18
Pokrzywnica	1442,90	708,27	706,27	705,93	2,00	734,63
Świercze	811,77	309,17	309,17	308,35	—	502,60
Winnica	2014,11	1024,05	1024,05	1022,88	—	990,06
Zatory	3955,75	3502,50	3502,50	3493,18	—	453,25
Powiat żuromiński	17376,56	9334,94	9303,54	9280,42	31,40	8041,62
Gmina miejsko-wiejskie: Urban-rural gminas:						
Bieżeń	1350,10	484,61	478,61	474,84	6,00	865,49
w tym miasto of which city.....	135,49	3,00	—	—	3,00	132,49
Żuromin	712,10	116,60	110,40	110,40	6,20	595,50
w tym miasto of which city.....	8,76	3,50	—	—	3,50	5,26
Gminy wiejskie: Rural gminas:						
Kuczbork-Osada	2567,29	1217,59	1217,59	1210,05	—	1349,70
Lubowidz	7887,89	4874,57	4859,77	4852,04	14,80	3013,32
Lutocin	2607,75	1756,49	1756,49	1756,49	—	851,26
Siemiątkowo	2251,43	885,08	880,68	876,60	4,40	1366,35
PODREGION (SUBREGION) OSTROŁĘCKI	196883,90	115106,56	114836,65	114686,82	255,82	81777,34
Powiat makowski	27505,16	11376,16	11363,79	11327,45	12,27	16129,00
Gmina miejska: Urban gmina:						
Maków Mazowiecki	95,01	75,01	75,01	75,01	—	20,00
Gmina miejsko-wiejska: Urban-rural gmina:						
Różan	2454,55	971,55	968,55	967,07	3,00	1483,00
w tym miasto of which city.....	17,93	17,93	14,93	14,93	3,00	—
Gminy wiejskie: Rural gminas:						
Czerwonka	4630,61	1912,61	1912,51	1910,59	—	2718,00
Karniewo	943,01	293,01	290,74	290,74	2,27	650,00
Krasnosielc	4928,64	3314,64	3309,84	3306,82	4,80	1614,00
Młynarze	2129,30	207,30	207,30	206,06	—	1922,00
Pioniawy-Bramura	3414,03	1158,03	1158,03	1157,58	—	2256,00
Rzewnie	2885,92	611,92	611,92	607,61	—	2274,00
Sypniewo	3260,95	1448,95	1448,95	1439,19	—	1812,00
Szelków	2763,14	1383,14	1380,94	1366,78	2,20	1380,00

TABL. 2 (72). POWIERZCHNIA LASÓW W 2016 R. (cd.)

Stan w dniu 31 XII
FOREST AREAS IN 2016 (cont.)
As of 31 XII

WYSZCZEGÓLNIENIE SPECIFICATION	Ogółem Grand total	Lasy publiczne Public forests				Lasy prywatne Private forests
		razem total	w tym of which			
			własność Skarbu Państwa owned by the State Treasury		własność gmin gmina owned	
			razem total	w tym w zarządzie Lasów Państwowych of which managed by the State Forests		
w ha in ha						
PODREGION (SUBREGION) OSTROŁĘCKI (cd.) (cont.)						
Powiat ostrołęcki.....	67166,76	37708,96	37661,28	37659,87	47,68	29457,80
Gmina miejsko-wiejska: Urban-rural gmina:						
Myszyniec.....	5659,22	3085,72	3073,84	3073,84	11,88	2573,50
w tym miasto of which city.....	96,31	5,81	2,97	2,97	2,84	90,50
Gminy wiejskie: Rural gminas:						
Baranowo.....	6126,14	2942,24	2940,84	2940,13	1,40	3183,90
Czarnia.....	3668,00	2587,50	2577,70	2577,70	9,80	1080,50
Czerwin.....	2834,57	539,67	539,67	539,67	—	2294,90
Goworowo.....	6869,59	4328,39	4322,69	4322,69	5,70	2541,20
Kadzidło.....	10365,51	7351,01	7346,91	7346,86	4,10	3014,50
Lelis.....	7387,50	4659,20	4659,00	4659,00	0,20	2728,30
Łyse.....	8745,97	7120,47	7105,87	7105,87	14,60	1625,50
Olszewo-Borki.....	8913,31	3956,11	3956,11	3956,11	—	4957,20
Rzekuń.....	3782,05	1112,55	1112,55	1111,90	—	2669,50
Troszyn.....	2814,90	26,10	26,10	26,10	—	2788,80
Powiat ostrowski.....	34754,58	21765,57	21734,48	21681,77	31,09	12989,01
Gmina miejska: Urban gmina:						
Ostrów Mazowiecka.....	443,46	197,48	195,57	190,78	1,91	245,98
Gmina miejsko-wiejska: Urban-rural gmina:						
Brok.....	7749,83	7606,32	7605,74	7605,22	0,58	143,51
w tym miasto of which city.....	1224,68	1137,02	1136,44	1136,00	0,58	87,66
Gminy wiejskie: Rural gminas:						
Andrzejewo.....	316,91	13,95	13,85	13,85	0,10	302,96
Boguty-Pianki.....	1489,10	11,61	9,91	9,91	1,70	1477,49
Malkinia Górna.....	3916,88	2245,60	2239,60	2200,42	6,00	1671,28
Nur.....	1915,04	191,18	183,18	183,12	8,00	1723,86
Ostrów Mazowiecka.....	11346,84	8847,34	8839,34	8835,36	8,00	2499,50
Stary Lubotyń.....	1768,12	27,48	27,48	24,75	—	1740,64
Szulborze Wielkie.....	905,75	300,62	299,82	299,82	0,80	605,13
Wąsowo.....	3310,22	1680,85	1680,85	1679,40	—	1629,37
Zaręby Kościelne.....	1592,43	643,14	639,14	639,14	4,00	949,29
Powiat przasnyski.....	37303,10	22280,10	22198,37	22192,54	67,74	15023,00
Gmina miejska: Urban gmina:						
Przasnysz.....	4,92	4,92	—	—	—	—
Gmina miejsko-wiejska: Urban-rural gmina:						
Chorzelsko.....	15723,32	10842,32	10784,75	10782,16	48,50	4881,00
w tym miasto of which city.....	494,98	65,98	57,13	57,13	0,50	429,00

TABL. 2 (72). POWIERZCHNIA LASÓW W 2016 R. (cd.)

Stan w dniu 31 XII
FOREST AREAS IN 2016 (cont.)
As of 31 XII

WYSZCZEGÓLNIENIE SPECIFICATION	Ogółem Grand total	Lasy publiczne Public forests				Lasy prywatne Private forests
		razem total	w tym of which			
			własność Skarbu Państwa owned by the State Treasury		własność gmin gmina owned	
			razem total	w tym w zarządzie Lasów Państwowych of which managed by the State Forests		
w ha in ha						
PODREGION (SUBREGION) OSTROŁĘCKI (dok.) (cont.)						
Powiat przasnyski (dok.) (cont.)						
Gminy wiejskie: Rural gminas:						
Czernice Borowe.....	1037,09	311,09	310,69	310,43	0,40	726,00
Jednoróżec	11210,02	8297,02	8279,51	8278,27	17,51	2913,00
Krasne	466,68	295,68	295,68	295,60	—	171,00
Krzynowłoga Mała.....	5974,74	1529,74	1528,54	1527,12	1,20	4445,00
Przasnysz	2886,33	999,33	999,20	998,96	0,13	1887,00
Powiat wyszkowski	29895,84	21923,84	21876,42	21825,19	47,42	7972,00
Gmina miejsko-wiejska: Urban-rural gmina:						
Wyszków.....	4892,69	2735,69	2709,99	2676,86	25,70	2157,00
w tym miasto of which city.....	154,92	90,92	88,92	88,92	2,00	64,00
Gminy wiejskie: Rural gminas:						
Brańszczyk	7685,31	7078,31	7077,68	7077,62	0,63	607,00
Długosiodło.....	6765,70	4667,70	4649,50	4647,11	18,20	2098,00
Rząśnik.....	6426,89	5465,89	5465,89	5465,60	—	961,00
Somianka.....	1985,29	1324,29	1323,40	1323,40	0,89	661,00
Zabrodzie.....	2139,96	651,96	649,96	634,60	2,00	1488,00
Miasto na prawach powiatu (City with powiat status)						
Ostrołęka	258,46	51,93	2,31	—	49,62	206,53
PODREGION (SUBREGION) RADOMSKI	152452,45	86560,35	86013,73	84198,62	546,05	65892,10
Powiat białobrzegi	16114,23	9468,83	9357,33	9066,29	111,50	6645,40
Gminy miejsko-wiejskie: Urban-rural gminas:						
Białobrzegi	3308,90	2345,75	2321,75	2282,92	24,00	963,15
w tym miasto of which city.....	138,54	70,07	47,07	46,84	23,00	68,47
Wysmierzyce	4179,17	1944,58	1939,88	1787,83	4,70	2234,59
w tym miasto of which city.....	236,75	39,75	38,05	—	1,70	197,00
Gminy wiejskie: Rural gminas:						
Promna	593,14	268,89	267,09	263,07	1,80	324,25
Radzanów.....	1416,41	265,17	265,17	260,17	—	1151,24
Stara Błotnica	823,54	67,09	67,09	48,64	—	756,45
Stromiec.....	5793,07	4577,35	4496,35	4423,66	81,00	1215,72
Powiat kozienicki.....	29166,75	18246,75	18199,57	18020,40	47,18	10920,00
Gmina miejsko-wiejska: Urban-rural gmina:						
Kozienice	9824,55	8063,55	8030,55	7983,26	33,00	1761,00
w tym miasto of which city.....	235,46	93,29	62,29	49,29	31,00	142,17

TABL. 2 (72). POWIERZCHNIA LASÓW W 2016 R. (cd.)

Stan w dniu 31 XII
FOREST AREAS IN 2016 (cont.)
As of 31 XII

WYSZCZEGÓLNIENIE SPECIFICATION	Ogółem Grand total	Lasy publiczne Public forests				Lasy prywatne Private forests
		razem total	w tym of which		własność gmin gmina owned	
			własność Skarbu Państwa owned by the State Treasury			
			razem total	w tym w zarządzie Lasów Państwowych of which managed by the State Forests		
w ha in ha						
PODREGION (SUBREGION) RADOMSKI (cd.) (cont.)						
Powiat kozienicki (dok.) (cont.)						
Gminy wiejskie: Rural gminas:						
Garbatka-Letnisko.....	3834,49	2667,49	2660,49	2651,82	7,00	1167,00
Głowaczów	6411,32	2855,32	2855,32	2772,04	—	3556,00
Gniewoszków	835,61	44,61	43,16	41,20	1,45	791,00
Grabów nad Pilicą.....	5388,73	3437,73	3432,00	3421,93	5,73	1951,00
Magnuszew.....	2453,77	1151,77	1151,77	1150,15	—	1302,00
Sieciechów.....	418,28	26,28	26,28	—	—	392,00
Powiat lipski.....	15817,28	5030,28	5027,68	4890,95	2,60	10787,00
Gmina miejsko-wiejska: Urban-rural gmina:						
Lipsko	2511,53	666,43	666,43	649,79	—	1845,10
w tym miasto of which city.....	38,49	38,49	38,49	38,49	—	—
Gminy wiejskie: Rural gminas:						
Chotcza	2249,29	386,59	386,59	303,88	—	1862,70
Ciepielów	3279,06	1131,06	1128,46	1122,61	2,60	2148,00
Rzeczniów	1745,76	1031,56	1031,56	1029,81	—	714,20
Sienno	3034,04	559,84	559,84	556,46	—	2474,20
Solec nad Wisłą.....	2997,60	1254,80	1254,80	1228,40	—	1742,80
Powiat przysuski.....	24606,09	11398,69	11369,09	11117,62	29,60	13207,40
Gmina miejsko-wiejska: Urban-rural gmina:						
Przysucha.....	9550,72	7613,72	7599,72	7533,82	14,00	1937,00
w tym miasto of which city.....	60,00	9,00	—	—	9,00	51,00
Gminy wiejskie: Rural gminas:						
Borkowice.....	3251,49	1588,89	1588,89	1576,80	—	1662,60
Gielniów	3251,43	846,03	841,23	837,73	4,80	2405,40
Klwów	1914,61	198,11	198,11	134,35	—	1716,50
Odrzywół.....	2353,48	305,28	305,28	279,68	—	2048,20
Potworów	860,77	220,07	220,07	182,16	—	640,70
Rusinów	2127,71	36,61	36,61	32,15	—	2091,10
Wieniawa	1295,88	589,98	579,18	540,93	10,80	705,90
Powiat radomski.....	40939,81	28275,81	28050,37	27807,50	224,87	12664,00
Gmina miejska: Urban gmina:						
Pionki.....	770,81	768,81	615,57	529,55	153,24	2,00
Gminy miejsko-wiejskie: Urban-rural gminas:						
Ilża.....	10612,38	9142,48	9142,48	9130,54	—	1469,90
w tym miasto of which city.....	42,70	—	—	—	—	42,70
Skaryszew	3412,43	1911,93	1906,93	1884,72	5,00	1500,50
w tym miasto of which city.....	805,73	139,13	134,13	112,13	5,00	666,60

TABL. 2 (72). POWIERZCHNIA LASÓW W 2016 R. (cd.)

Stan w dniu 31 XII
FOREST AREAS IN 2016 (cont.)
As of 31 XII

WYSZCZEGÓLNIENIE SPECIFICATION	Ogółem Grand total	Lasy publiczne <i>Public forests</i>				Lasy prywatne <i>Private forests</i>
		razem total	w tym <i>of which</i>			
			własność Skarbu Państwa <i>owned by the State Treasury</i>		własność gmin <i>gmina owned</i>	
			razem total	w tym w zarządzie Lasów Państwowych <i>of which managed by the State Forests</i>		
w ha <i>in ha</i>						
PODREGION (SUBREGION)						
RADOMSKI (dok.) (cont.)						
Powiat radomski (dok.) (cont.)						
Gminy wiejskie: <i>Rural gminas:</i>						
Gózd	982,65	30,55	30,55	25,66	—	952,10
Jastrzębia	1628,96	464,56	463,99	443,61	—	1164,40
Jedlińsk	2071,11	695,11	678,11	658,23	17,00	1376,00
Jedlnia-Letrisko	965,20	494,70	493,70	493,70	1,00	470,50
Kowala	704,38	157,28	150,45	148,09	6,83	547,10
Pionki	14738,02	13463,12	13463,12	13415,90	—	1274,90
Przytyk	2517,09	874,09	871,79	868,47	2,30	1643,00
Wierzbica	432,80	8,80	8,80	3,86	—	424,00
Wolanów	1131,81	73,91	35,81	23,51	38,10	1057,90
Zakrzew	972,17	190,47	189,07	181,66	1,40	781,70
Powiat szydlowiecki	14807,75	10146,75	10085,30	9506,38	61,45	4661,00
Gmina miejsko-wiejska:						
<i>Urban-rural gmina:</i>						
Szydłowiec	5276,74	4318,74	4307,54	4203,38	11,20	958,00
w tym miasto <i>of which city.....</i>	334,12	34,12	28,82	26,85	5,30	300,00
Gminy wiejskie: <i>Rural gminas:</i>						
Chlewiska	6351,87	3552,87	3507,87	3101,64	45,00	2799,00
Jastrząb	583,76	231,76	227,51	194,50	4,25	352,00
Mirów	1118,41	1027,41	1026,41	1025,13	1,00	91,00
Orońsko	1476,97	1015,97	1015,97	981,73	—	461,00
Powiat zwoleński	10232,92	3674,92	3659,22	3524,31	15,70	6558,00
Gmina miejsko-wiejska:						
<i>Urban-rural gmina:</i>						
Zwoleń	4182,54	2532,54	2516,84	2509,94	15,70	1650,00
w tym miasto <i>of which city.....</i>	35,59	5,59	1,19	1,14	4,40	30,00
Gminy wiejskie: <i>Rural gminas:</i>						
Kazanów	1960,25	793,25	793,25	775,17	—	1167,00
Policzna	1548,22	133,22	133,22	96,91	—	1415,00
Przyłęk	1967,37	210,37	210,37	138,52	—	1757,00
Tczów	574,54	5,54	5,54	3,77	—	569,00
Miasto na prawach powiatu						
<i>(City with powiat status)</i>						
Radom	767,62	318,32	265,17	265,17	53,15	449,30
PODREGION (SUBREGION)						
M.ST. WARSZAWA	7062,67	4279,67	4094,56	1623,57	125,52	2783,00
Miasto na prawach powiatu						
<i>(City with powiat status)</i>						
m.st. Warszawa	7062,67	4279,67	4094,56	1623,57	125,52	2783,00

TABL. 2 (72). POWIERZCHNIA LASÓW W 2016 R. (cd.)

Stan w dniu 31 XII
FOREST AREAS IN 2016 (cont.)
As of 31 XII

WYSZCZEGÓLNIENIE SPECIFICATION	Ogółem Grand total	razem total	Lasy publiczne Public forests			Lasy prywatne Private forests
			w tym of which			
			własność Skarbu Państwa owned by the State Treasury		własność gmin gmina owned	
			razem total	w tym w zarządzie Lasów Państwowych of which managed by the State Forests		
w ha in ha						
PODREGION (SUBREGION)						
WARSZAWSKI WSCHODNI	141139,83	70921,42	70414,09	58636,59	462,93	70218,41
Powiat garwoliński	39145,04	16374,04	16146,84	15998,70	223,02	22771,00
Gminy miejskie: Urban gminas:						
Garwolin	50,97	3,97	3,97	3,55	—	47,00
Łaskarzew	395,77	16,77	9,77	8,15	7,00	379,00
Gminy miejsko-wiejskie: Urban-rural gminas:						
Piława	2979,58	1597,58	1593,58	1593,09	4,00	1382,00
w tym miasto of which city	92,74	34,74	34,74	34,74	—	58,00
Żelechów	1435,98	354,98	352,48	349,51	2,50	1081,00
w tym miasto of which city	35,70	0,70	—	—	0,70	35,00
Gminy wiejskie: Rural gminas:						
Borowie	1634,21	488,21	488,21	487,57	—	1146,00
Garwolin	4857,54	2725,54	2722,34	2719,08	3,20	2132,00
Górzno	2721,87	150,87	147,27	146,63	3,60	2571,00
Łaskarzew	3268,18	1178,18	1178,18	1174,13	—	2090,00
Maciejowice	6704,37	4623,37	4610,17	4540,16	13,20	2081,00
Miastków Kościelny	1670,83	558,83	558,83	556,98	—	1112,00
Parysów	1295,72	182,72	176,72	175,68	6,00	1113,00
Sobolew	2558,60	241,60	240,80	239,49	0,80	2317,00
Trojanów	3789,24	904,24	902,24	898,21	2,00	2885,00
Wilga	5782,18	3347,18	3162,28	3106,47	180,72	2435,00
Powiat legionowski	11970,06	9102,06	9075,76	8956,50	26,30	2868,00
Gmina miejska: Urban gmina:						
Legionowo	160,53	36,53	36,53	36,53	—	124,00
Gmina miejsko-wiejska: Urban-rural gmina:						
Serock	2293,20	1399,20	1392,20	1369,83	7,00	894,00
w tym miasto of which city	96,42	6,42	5,42	4,89	1,00	90,00
Gminy wiejskie: Rural gminas:						
Jabłonna	2695,00	2410,00	2410,00	2410,00	—	285,00
Nieporęt	4004,13	3425,13	3412,13	3359,10	13,00	579,00
Wieliszew	2817,20	1831,20	1824,90	1781,04	6,30	986,00
Powiat miński	25298,65	9584,65	9547,30	9227,54	37,35	15714,00
Gminy miejskie: Urban gminas:						
Mińsk Mazowiecki	51,42	9,42	6,42	6,42	3,00	42,00
Sulejówek	521,36	371,36	367,45	365,45	3,91	150,00
Gminy miejsko-wiejskie: Urban-rural gminas:						
Halinów	1031,85	135,85	133,65	129,71	2,20	896,00
w tym miasto of which city	30,00	1,00	—	—	1,00	29,00
Kaluszyn	2290,41	469,41	462,09	436,79	7,32	1821,00
w tym miasto of which city	216,44	9,44	7,44	5,74	2,00	207,00
Mrozy	3572,67	2079,67	2079,67	2009,90	—	1493,00
w tym miasto of which city	335,50	104,50	104,50	97,50	—	231,00

TABL. 2 (72). POWIERZCHNIA LASÓW W 2016 R. (cd.)

Stan w dniu 31 XII
FOREST AREAS IN 2016 (cont.)
As of 31 XII

WYSZCZEGÓLNIENIE SPECIFICATION	Ogółem Grand total	Lasy publiczne Public forests				Lasy prywatne Private forests
		razem total	w tym of which			
			własność Skarbu Państwa owned by the State Treasury		własność gmin gmina owned	
			razem total	w tym w zarządzie Lasów Państwowych of which managed by the State Forests		
w ha in ha						
PODREGION (SUBREGION) WARSZAWSKI WSCHODNI (cd.) (cont.)						
Powiat miński (dok.) (cont.)						
Gminy wiejskie: Rural gminas:						
Ceglów	3415,44	2638,44	2638,44	2630,17	—	777,00
Dębe Wielkie	1864,15	442,15	427,85	409,32	14,30	1422,00
Dobre	2531,54	551,54	550,44	542,26	1,10	1980,00
Jakubów	1094,81	19,81	19,81	14,36	—	1075,00
Latowicz	1438,17	374,17	374,17	367,18	—	1064,00
Mińsk Mazowiecki	2669,82	944,82	939,30	916,34	5,52	1725,00
Siennica	1791,86	221,86	221,86	199,79	—	1570,00
Stanisławów	3025,15	1326,15	1326,15	1199,85	—	1699,00
Powiat nowodworski	18131,16	15274,16	15239,05	4477,55	6,61	2857,00
Gmina miejska: Urban gmina:						
Nowy Dwór Mazowiecki	207,44	196,44	196,44	196,40	—	11,00
Gminy miejsko-wiejskie: Urban-rural gminas:						
Nasielsk	2513,86	605,86	605,86	592,10	—	1908,00
w tym miasto of which city.....	53,40	0,40	0,40	—	—	53,00
Zakroczym	840,06	685,06	683,06	657,13	2,00	155,00
w tym miasto of which city.....	121,54	62,54	60,54	59,90	2,00	59,00
Gminy wiejskie: Rural gminas:						
Czosnów	3525,84	3177,84	3157,73	64,69	4,00	348,00
Leoncin	7884,74	7647,74	7634,94	6,67	0,41	237,00
Pomieczówek	3159,22	2961,22	2961,02	2960,56	0,20	198,00
Powiat otwocki	18420,69	7275,69	7141,11	6851,51	122,86	11145,00
Gminy miejskie: Urban gminas:						
Józefów	598,25	81,25	59,25	59,25	22,00	517,00
Otwock	1779,82	543,82	502,82	452,63	37,00	1236,00
Gmina miejsko-wiejska: Urban-rural gmina:						
Karczew	1842,74	1377,74	1377,74	1377,74	—	465,00
w tym miasto of which city.....	1686,37	1298,37	1298,37	1298,37	—	388,00
Gminy wiejskie: Rural gminas:						
Celestynów	4657,20	2065,20	2043,48	2022,50	14,00	2592,00
Kolbiel	2101,57	214,57	200,71	199,63	13,86	1887,00
Osieck	2507,56	1220,56	1214,16	1200,08	6,40	1287,00
Sobienie-Jeziory	1753,32	673,32	667,72	667,72	5,60	1080,00
Wiązowna	3180,23	1099,23	1075,23	871,96	24,00	2081,00
Powiat wolomiński	28174,23	13310,82	13264,03	13124,79	46,79	14863,41
Gminy miejskie: Urban gminas:						
Kobyłka	324,69	103,39	99,35	99,35	4,04	221,30
Marki	881,79	594,09	585,69	585,69	8,40	287,70
Ząbki	280,59	259,49	259,49	240,09	—	21,10
Zielonka	5840,61	5797,31	5797,31	5797,31	—	43,30

TABL. 2 (72). POWIERZCHNIA LASÓW W 2016 R. (cd.)

Stan w dniu 31 XII
FOREST AREAS IN 2016 (cont.)
As of 31 XII

WYSZCZEGÓLNIENIE SPECIFICATION	Ogółem Grand total	Lasy publiczne Public forests				Lasy prywatne Private forests
		razem total	w tym of which			
			własność Skarbu Państwa owned by the State Treasury		własność gmin gmina owned	
			razem total	w tym w zarządzie Lasów Państwowych of which managed by the State Forests		
w ha in ha						
PODREGION (SUBREGION) WARSZAWSKI WSCHODNI (dok.) (cont.)						
Powiat wołomiński (dok.) (cont.)						
Gminy miejsko-wiejskie: Urban-rural gminas:						
Radzymin.....	3097,51	1531,19	1529,19	1529,09	2,00	1566,32
w tym miasto of which city.....	736,31	482,61	480,61	480,61	2,00	253,70
Tłuszcz.....	1909,33	302,63	299,93	299,00	2,70	1606,70
w tym miasto of which city.....	22,00	2,10	—	—	2,10	19,90
Wołomin.....	917,54	142,74	122,14	121,77	20,60	774,80
w tym miasto of which city.....	403,34	117,24	101,24	101,24	16,00	286,10
Gminy wiejskie: Rural gminas:						
Dąbrówka.....	2464,00	592,00	590,93	590,63	1,07	1872,00
Jadów.....	3425,66	1785,05	1782,55	1782,30	2,50	1640,61
Klembów.....	1956,41	594,25	594,25	563,67	—	1362,16
Poświętne.....	2474,09	166,07	166,07	166,07	—	2308,02
Strachówka.....	4602,01	1442,61	1437,13	1349,82	5,48	3159,40
PODREGION (SUBREGION) WARSZAWSKI ZACHODNI.....	71256,58	49357,68	49069,21	31979,71	228,11	21898,90
Powiat grodziski.....	4305,97	2428,97	2357,64	2279,31	71,33	1877,00
Gminy miejskie: Urban gminas:						
Milanówek.....	82,63	14,63	1,00	—	13,63	68,00
Podkowa Leśna.....	772,33	615,33	578,33	559,33	37,00	157,00
Gmina miejsko-wiejska: Urban-rural gmina:						
Grodzisk Mazowiecki.....	745,58	298,58	287,58	281,19	11,00	447,00
w tym miasto of which city.....	25,00	1,00	—	—	1,00	24,00
Gminy wiejskie: Rural gminas:						
Baranów.....	15,00	—	—	—	—	15,00
Jaktorów.....	414,75	92,75	90,75	83,75	2,00	322,00
Żabia Wola.....	2275,68	1407,68	1399,98	1355,04	7,70	868,00
Powiat grójcecki.....	16474,77	8456,01	8437,46	8283,22	18,55	8018,76
Gminy miejsko-wiejskie: Urban-rural gminas:						
Grójec.....	1334,44	751,38	746,28	729,55	5,10	583,06
w tym miasto of which city.....	0,70	0,70	—	—	0,70	—
Mogielnica.....	1656,43	750,31	747,31	738,70	3,00	906,12
w tym miasto of which city.....	409,16	3,00	—	—	3,00	406,16
Nowe Miasto nad Pilicą.....	3854,67	1614,82	1614,82	1540,30	—	2239,85
w tym miasto of which city.....	86,70	59,34	59,34	55,34	—	27,36
Warka.....	2185,83	1236,67	1230,52	1187,86	6,15	949,16
w tym miasto of which city.....	125,37	125,23	125,23	84,23	—	0,14

TABL. 2 (72). **POWIERZCHNIA LASÓW W 2016 R. (cd.)**
Stan w dniu 31 XII
FOREST AREAS IN 2016 (cont.)
As of 31 XII

WYSZCZEGÓLNIENIE SPECIFICATION	Ogółem Grand total	Lasy publiczne <i>Public forests</i>				Lasy prywatne <i>Private forests</i>
		razem total	w tym <i>of which</i>			
			własność Skarbu Państwa <i>owned by the State Treasury</i>		własność gmin <i>gmina owned</i>	
			razem total	w tym w zarządzie Lasów Państwowych <i>of which managed by the State Forests</i>		
w ha <i>in ha</i>						
PODREGION (SUBREGION) WARSZAWSKI ZACHODNI (cd.) (cont.)						
Powiat grójecki (dok.) (cont.)						
Gminy wiejskie: <i>Rural gminas:</i>						
Belsk Duży	985,07	886,24	886,24	879,64	—	98,83
Błędów	600,26	262,84	261,84	261,84	1,00	337,42
Chynów	1884,12	285,39	283,39	282,80	2,00	1598,73
Goszczyn	191,51	70,21	70,21	68,73	—	121,30
Jasieniec	1560,85	1323,92	1322,62	1322,62	1,30	236,93
Pniewy	2221,59	1274,23	1274,23	1271,18	—	947,36
Powiat piaseczyński	11197,57	7498,07	7398,85	7037,91	91,00	3699,50
Gminy miejsko-wiejskie: <i>Urban-rural gminas:</i>						
Góra Kalwaria	2522,74	1253,55	1239,55	1166,31	14,00	1269,19
w tym miasto <i>of which city.....</i>	95,35	34,41	34,41	34,41	—	60,94
Konstancin-Jeziorna	828,17	529,17	514,97	458,31	14,00	299,00
w tym miasto <i>of which city.....</i>	260,18	37,18	22,98	21,38	14,00	223,00
Piaseczno	3478,75	2986,75	2945,75	2925,49	41,00	492,00
w tym miasto <i>of which city.....</i>	73,33	26,33	6,33	1,53	20,00	47,00
Tarczyn	1656,45	928,45	926,45	885,07	2,00	728,00
w tym miasto <i>of which city.....</i>	12,00	—	—	—	—	12,00
Gminy wiejskie: <i>Rural gminas:</i>						
Lesznówola	910,83	634,81	614,81	496,72	20,00	276,02
Prądmów	1800,63	1165,34	1157,32	1106,01	—	635,29
Powiat pruszkowski	2730,51	1935,13	1931,94	1916,11	3,19	795,38
Gminy miejskie: <i>Urban gminas:</i>						
Piastów	—	—	—	—	—	—
Pruszków	23,08	0,08	0,08	—	—	23,00
Gmina miejsko-wiejska: <i>Urban-rural gmina:</i>						
Brwinów	542,18	298,53	298,53	294,13	—	243,65
w tym miasto <i>of which city.....</i>	23,09	—	—	—	—	23,09
Gminy wiejskie: <i>Rural gminas:</i>						
Michałowice	257,42	205,33	205,33	200,18	—	52,09
Nadarzyn	1326,83	911,71	908,52	902,62	3,19	415,12
Raszyn	581,00	519,48	519,48	519,18	—	61,52
Powiat sochaczewski	10929,77	7699,77	7663,25	3702,04	23,92	3230,00
Gmina miejska: <i>Urban gmina:</i>						
Sochaczew	70,59	4,59	3,59	3,59	1,00	66,00
Gminy wiejskie: <i>Rural gminas:</i>						
Brochów	4469,75	3973,75	3963,76	8,98	0,33	496,00
Ilów	1475,73	834,73	825,89	822,32	5,90	641,00
Młodzieszyn	2879,31	1511,31	1494,62	1491,78	16,69	1368,00
Nowa Sucha	775,45	441,45	441,45	441,45	—	334,00
Rybno	317,27	204,27	204,27	204,27	—	113,00
Sochaczew	436,51	289,51	289,51	289,49	—	147,00
Teresin	505,16	440,16	440,16	440,16	—	65,00

TABL. 2 (72). POWIERZCHNIA LASÓW W 2016 R. (cd.)

Stan w dniu 31 XII
FOREST AREAS IN 2016 (cont.)
As of 31 XII

WYSZCZEGÓLNIENIE SPECIFICATION	Ogółem Grand total	Lasy publiczne <i>Public forests</i>				Lasy prywatne <i>Private forests</i>
		razem total	w tym <i>of which</i>			
			własność Skarbu Państwa <i>owned by the State Treasury</i>		własność gmin <i>gmina owned</i>	
			razem total	w tym w zarządzie Lasów Państwowych <i>of which managed by the State Forests</i>		
w ha <i>in ha</i>						
PODREGION (SUBREGION)						
WARSZAWSKI ZACHODNI (dok.) (cont.)						
Powiat warszawski zachodni	13588,58	12588,32	12534,66	57,80	14,12	1000,26
Gminy miejsko-wiejskie:						
<i>Urban-rural gminas:</i>						
Blonie.....	15,91	8,69	—	—	—	7,22
w tym miasto <i>of which city</i>	—	—	—	—	—	—
Łomianki.....	577,05	477,89	476,83	1,43	1,00	99,16
w tym miasto <i>of which city</i>	60,37	2,49	1,43	1,43	1,00	57,88
Ożarów Mazowiecki.....	53,90	48,14	48,14	47,98	—	5,76
w tym miasto <i>of which city</i>	2,71	—	—	—	—	2,71
Gminy wiejskie: <i>Rural gminas:</i>						
Izabelin.....	4914,54	4504,97	4484,33	1,46	13,12	409,57
Kampinos.....	1729,43	1574,37	1570,52	0,60	—	155,06
Leszno.....	5085,49	4896,67	4878,03	0,59	—	188,82
Stare Babice.....	1212,26	1077,59	1076,81	5,74	—	134,67
Powiat żyrardowski.....	12029,41	8751,41	8745,41	8703,32	6,00	3278,00
Gmina miejska: <i>Urban gmina:</i>						
Żyrardów.....	73,80	70,80	64,80	63,80	6,00	3,00
Gmina miejsko-wiejska:						
<i>Urban-rural gmina:</i>						
Mszczonów.....	2495,27	1314,27	1314,27	1304,47	—	1181,00
w tym miasto <i>of which city</i>	1,00	—	—	—	—	1,00
Gminy wiejskie: <i>Rural gminas:</i>						
Puszcza Mariańska.....	4593,05	3475,05	3475,05	3455,02	—	1118,00
Radziejowice.....	1844,58	1268,58	1268,58	1262,58	—	576,00
Wiskitki.....	3022,71	2622,71	2622,71	2617,45	—	400,00
PODREGION (SUBREGION)						
PŁOCKI.....	57051,49	39722,59	39547,92	39343,08	174,67	17328,90
Powiat gostyński.....	13913,71	10152,71	10069,91	9996,05	82,80	3761,00
Gmina miejska: <i>Urban gmina:</i>						
Gostynin.....	1624,18	1592,18	1509,58	1498,89	82,60	32,00
Gminy wiejskie: <i>Rural gminas:</i>						
Gostynin.....	8365,89	5896,89	5896,89	5835,20	—	2469,00
Pacyna.....	660,78	535,78	535,78	535,78	—	125,00
Sanniki.....	547,79	287,79	287,59	287,59	0,20	260,00
Szczawin Kościelny.....	2715,07	1840,07	1840,07	1838,59	—	875,00
Powiat plocki.....	31060,38	22660,98	22603,62	22517,93	57,36	8399,40
Gminy miejsko-wiejskie:						
<i>Urban-rural gminas:</i>						
Drobin.....	584,59	321,29	321,29	318,80	—	263,30
w tym miasto <i>of which city</i>	0,18	—	—	—	—	0,18
Gąbin.....	3031,41	2179,17	2148,17	2134,86	31,00	852,24
w tym miasto <i>of which city</i>	1240,98	1209,77	1186,77	1186,77	23,00	31,21
Wyszogród.....	1024,72	442,91	442,91	387,49	—	581,81
w tym miasto <i>of which city</i>	68,39	55,42	55,42	—	—	12,97

TABL. 2 (72). POWIERZCHNIA LASÓW W 2016 R. (cd.)

Stan w dniu 31 XII
FOREST AREAS IN 2016 (cont.)
As of 31 XII

WYSZCZEGÓLNIENIE SPECIFICATION	Ogółem Grand total	Lasy publiczne Public forests				Lasy prywatne Private forests
		razem total	w tym of which		własność gmin gmina owned	
			własność Skarbu Państwa owned by the State Treasury			
			razem total	w tym w zarządzie Lasów Państwowych of which managed by the State Forests		
w ha in ha						
PODREGION (SUBREGION)						
PŁOCKI (dok.) (cont)						
Powiat płocki (dok.) (cont)						
Gminy wiejskie: Rural gminas:						
Bielsk	409,98	177,37	177,37	177,12	—	232,61
Bodzanów	2138,16	1707,69	1703,19	1703,19	4,50	430,47
Brudzeń Duży	2384,04	1351,01	1347,21	1337,36	3,80	1033,03
Bulkowo	529,42	167,24	163,59	163,55	3,65	362,18
Łąck	4426,73	3954,74	3954,74	3953,20	—	471,99
Mała Wieś	1834,59	1136,99	1130,49	1130,49	6,50	697,60
Nowy Duninów	10114,56	8760,63	8755,83	8755,49	4,80	1353,93
Radzanowo	256,08	76,19	76,19	76,19	—	179,89
Ślubice	1368,41	730,23	730,23	728,21	—	638,18
Ślupno	831,97	362,77	360,79	360,79	1,98	469,20
Stara Biała	1186,92	929,61	928,48	928,39	1,13	257,31
Staroźreby	938,80	363,14	363,14	362,80	—	575,66
Powiat sierpecki	11654,16	6793,16	6788,84	6776,56	4,32	4861,00
Gmina miejska: Urban gmina:						
Sierpc	51,35	10,35	10,35	0,46	—	41,00
Gminy wiejskie: Rural gminas:						
Gozdowo	1186,65	869,65	865,51	865,51	4,14	317,00
Mochowo	2262,50	1211,50	1211,50	1210,95	—	1051,00
Rościszewo	1272,87	365,87	365,87	365,87	—	907,00
Sierpc	2289,02	1345,02	1345,02	1344,53	—	944,00
Szczutowo	2812,94	1961,94	1961,76	1960,51	0,18	851,00
Zawidz	1778,83	1028,83	1028,83	1028,73	—	750,00
Miasto na prawach powiatu <i>(City with powiat status)</i>						
Płock	423,24	115,74	85,55	52,54	30,19	307,50
PODREGION (SUBREGION)						
SIEDLECKI	107332,79	38121,13	37711,53	36901,22	303,60	69211,66
Powiat łosicki	17484,54	8140,54	8116,90	8020,95	23,64	9344,00
Gmina miejsko-wiejska: <i>Urban-rural gmina:</i>						
Łosice	1282,77	557,77	556,27	549,55	1,50	725,00
w tym miasto of which city.....	142,46	25,46	25,46	23,46	—	117,00
Gminy wiejskie: Rural gminas:						
Huszlew	1811,20	624,20	619,40	606,73	4,80	1187,00
Olzanka	1121,09	23,09	21,35	15,35	1,74	1098,00
Platerów	3132,68	1968,68	1957,68	1942,52	11,00	1164,00
Sarnaki	8671,77	4618,77	4618,27	4564,98	0,50	4053,00
Stara Kornica	1465,03	348,03	343,93	341,82	4,10	1117,00
Powiat siedlecki	30511,91	8237,91	8125,39	8018,31	112,52	22274,00
Gmina miejsko-wiejska: <i>Urban-rural gmina:</i>						
Mordy	3200,37	669,37	669,37	664,00	—	2531,00
w tym miasto of which city.....	3,00	1,00	1,00	—	—	2,00

TABL. 2 (72). POWIERZCHNIA LASÓW W 2016 R. (dok.)

Stan w dniu 31 XII
FOREST AREAS IN 2016 (cont.)
As of 31 XII

WYSZCZEGÓLNIENIE SPECIFICATION	Ogółem Grand total	Lasy publiczne Public forests				Lasy prywatne Private forests
		razem total	w tym of which		własność gmin gmina owned	
			własność Skarbu Państwa owned by the State Treasury			
			razem total	w tym w zarządzie Lasów Państwowych of which managed by the State Forests		
w ha in ha						
PODREGION (SUBREGION)						
SIEDLECKI (dok.) (cont.)						
Powiat siedlecki (dok.) (cont.)						
Gminy wiejskie: Rural gminas:						
Domanice.....	807,30	134,30	133,30	132,50	1,00	673,00
Korczew.....	2801,46	1947,46	1947,46	1943,89	—	854,00
Kotuń.....	3277,34	921,34	921,34	883,82	—	2356,00
Mokobody.....	1994,77	269,77	268,20	263,20	1,57	1725,00
Paprotnia.....	1775,37	32,37	32,37	30,32	—	1743,00
Przesmyki.....	2355,56	144,56	135,56	129,39	9,00	2211,00
Siedlce.....	1683,53	366,53	344,28	336,93	22,25	1317,00
Skórzec.....	1871,89	214,89	214,49	205,10	0,40	1657,00
Suchożebry.....	1374,49	145,49	145,49	142,33	—	1229,00
Wiśniew.....	2677,30	912,30	908,70	891,52	3,60	1765,00
Wodynie.....	3578,13	1627,13	1569,73	1562,83	57,40	1951,00
Zbuczyn.....	3114,40	852,40	835,10	832,48	17,30	2262,00
Powiat sokołowski.....	25116,74	7637,74	7485,09	7186,53	46,65	17479,00
Gmina miejska: Urban gmina:						
Sokolów Podlaski.....	2,00	—	—	—	—	2,00
Gmina miejsko-wiejska:						
Urban-rural gmina:						
Kosów Lacki.....	5979,69	1096,69	990,11	835,94	0,58	4883,00
w tym miasto of which city.....	38,00	—	—	—	—	38,00
Gminy wiejskie: Rural gminas:						
Bielany.....	1937,96	129,96	129,96	129,19	—	1808,00
Cerańów.....	3912,91	2416,91	2407,91	2386,00	9,00	1496,00
Jabłonna Lacka.....	2888,57	680,57	680,57	637,23	—	2208,00
Repki.....	2798,93	1229,93	1228,34	1219,75	1,59	1569,00
Sabnie.....	2500,39	695,39	665,14	645,54	30,25	1805,00
Sokolów Podlaski.....	2647,24	1003,24	998,01	993,71	5,23	1644,00
Sterdyń.....	2449,05	385,05	385,05	339,17	—	2064,00
Powiat węgrowski.....	34011,00	13921,44	13818,25	13527,33	103,19	20889,56
Gmina miejska: Urban gmina:						
Węgrów.....	646,68	68,09	25,36	14,87	42,73	578,59
Gmina miejsko-wiejska:						
Urban-rural gmina:						
Łochów.....	7611,93	4647,99	4629,29	4593,86	18,70	2963,94
w tym miasto of which city.....	397,02	357,32	356,32	356,32	1,00	39,70
Gminy wiejskie: Rural gminas:						
Grębków.....	2590,06	655,13	651,13	648,23	4,00	1934,93
Korytnica.....	3084,19	275,67	275,67	251,52	—	2808,52
Liw.....	3926,18	2106,42	2089,42	2011,19	17,00	1819,76
Miedzna.....	3341,88	1344,08	1334,88	1296,76	9,20	1997,80
Sadowne.....	3984,46	1867,24	1858,68	1820,09	8,56	2117,22
Stoczek.....	6478,71	2620,98	2619,98	2557,30	1,00	3857,73
Wierzbo.....	2346,91	335,84	333,84	333,51	2,00	2011,07
Miasto na prawach powiatu						
(City with powiat status)						
Siedlce.....	208,60	183,50	165,90	148,10	17,60	25,10

TABL. 3 (73). GRUNTY NIELEŚNE ZALESIONE I PRZEZNACZONE DO ZALESIENIA W 2016 R.
 NON-FOREST LAND AFFORESTED AND DESIGNATED FOR AFFORESTATION IN 2016

WYSZCZEGÓLNIENIE SPECIFICATION	Zalesienia gruntów nieleśnych ^a Afforestations non-forest land ^a				Powierzchnia gruntów nieleśnych przeznaczonych do zalesienia ^a (stan w dniu 31 XII) Non-forest land designated for afforestation ^a (as of 31 XII)	
	ogółem grand total	publiczne public		prywatne private	ogółem total	w tym w zarządzie Lasów Państwowych of which managed by the State Forests
		razem total				
			w ha in ha			
WOJEWÓDZTWO	161,64	36,81	26,85	124,83	108,38	61,40
<i>VOIVODSHIP</i>						
PODREGION (SUBREGION)						
CIECHANOWSKI	32,45	9,20	9,20	23,25	23,62	9,53
Powiat ciechanowski	3,34	3,34	3,34	—	—	—
Gmina miejska: <i>Urban gmina:</i>						
Ciechanów	—	—	—	—	—	—
Gmina miejsko-wiejska:						
<i>Urban-rural gmina:</i>						
Głinojeck	—	—	—	—	—	—
w tym miasto <i>of which city ...</i>	—	—	—	—	—	—
Gminy wiejskie: <i>Rural gminas:</i>						
Ciechanów	—	—	—	—	—	—
Golymin-Ośrodek	—	—	—	—	—	—
Grudusk	—	—	—	—	—	—
Ojrzeń	—	—	—	—	—	—
Opinogóra Góra	—	—	—	—	—	—
Regimin	—	—	—	—	—	—
Sońsk	3,34	3,34	3,34	—	—	—
Powiat mławski	15,60	1,94	1,94	13,66	7,90	7,90
Gmina miejska: <i>Urban gmina:</i>						
Mława	—	—	—	—	—	—
Gminy wiejskie: <i>Rural gminas:</i>						
Dzierzgowo	—	—	—	—	—	—
Lipowiec Kościelny	4,09	—	—	4,09	2,51	2,51
Radzanów	1,94	1,94	1,94	—	5,39	5,39
Strzegowo	1,05	—	—	1,05	—	—
Stupsk	0,70	—	—	0,70	—	—
Szeńsk	—	—	—	—	—	—
Szydłowo	5,26	—	—	5,26	—	—
Wieczfnia Kościelna	—	—	—	—	—	—
Wiśniewo	2,56	—	—	2,56	—	—
Powiat płoński	5,08	3,92	3,92	1,16	1,20	1,20
Gminy miejskie: <i>Urban gminas:</i>						
Płońsk	1,77	1,77	1,77	—	—	—
Raciąż	—	—	—	—	—	—
Gminy wiejskie: <i>Rural gminas:</i>						
Baboszewo	—	—	—	—	—	—
Czerwińsk nad Wisłą	—	—	—	—	—	—
Dzierżążnia	—	—	—	—	—	—
Joniec	—	—	—	—	—	—
Naruszewo	1,16	—	—	1,16	—	—
Nowe Miasto	—	—	—	—	1,20	1,20
Płońsk	—	—	—	—	—	—
Raciąż	2,15	2,15	2,15	—	—	—
Sochocin	—	—	—	—	—	—
Zaluski	—	—	—	—	—	—

^a Użytków rolnych i nieużytków przeznaczonych do zalesienia w planie zagospodarowania przestrzennego.
^a Agricultural land and wasteland designated for afforestation in land development plan.

TABL. 3 (73). GRUNTY NIELEŚNE ZALESIONE I PRZEZNACZONE DO ZALESIENIA W 2016 R. (cd.)
 NON-FOREST LAND AFFORESTED AND DESIGNATED FOR AFFORESTATION IN 2016 (cont.)

WYSZCZEGÓLNIENIE SPECIFICATION	Zalesienia gruntów nieleśnych ^a Afforestations non-forest land ^a				Powierzchnia gruntów nieleśnych przeznaczonych do zalesienia ^a (stan w dniu 31 XII) Non-forest land designated for afforestation ^a (as of 31 XII)	
	ogółem grand total	publiczne public		prywatne private	ogółem total	w tym w zarządzie Lasów Państwowych of which managed by the State Forests
		razem total	w tym w zarządzie Lasów Państwowych of which managed by the State Forests			
w ha in ha						
PODREGION (SUBREGION)						
CIECHANOWSKI (dok.) (cont.)						
Powiat pułtuski	—	—	—	—	—	—
Gmina miejsko-wiejska: Urban-rural gmina:						
Pułtusk.....	—	—	—	—	—	—
w tym miasto of which city	—	—	—	—	—	—
Gminy wiejskie: Rural gminas:						
Gzy.....	—	—	—	—	—	—
Obryte.....	—	—	—	—	—	—
Pokrzywnica.....	—	—	—	—	—	—
Świercze.....	—	—	—	—	—	—
Winnica.....	—	—	—	—	—	—
Zatory.....	—	—	—	—	—	—
Powiat żuromiński	8,43	—	—	8,43	14,52	0,43
Gmina miejsko-wiejska: Urban-rural gminas:						
Biezuń.....	—	—	—	—	—	—
w tym miasto of which city	—	—	—	—	—	—
Żuromin.....	—	—	—	—	3,94	—
w tym miasto of which city	—	—	—	—	—	—
Gminy wiejskie: Rural gminas:						
Kuczbork-Osada.....	0,74	—	—	0,74	—	—
Lubowidz.....	7,69	—	—	7,69	10,58	0,43
Lutocin.....	—	—	—	—	—	—
Siemiątkowo.....	—	—	—	—	—	—
PODREGION (SUBREGION)						
OSTROŁĘCKI	43,03	13,95	13,95	29,08	34,53	34,53
Powiat makowski	18,26	—	—	18,26	9,91	9,91
Gmina miejska: Urban gmina:						
Maków Mazowiecki.....	—	—	—	—	—	—
Gmina miejsko-wiejska: Urban-rural gmina:						
Różan.....	—	—	—	—	—	—
w tym miasto of which city	—	—	—	—	—	—
Gminy wiejskie: Rural gminas:						
Czerwonka.....	10,53	—	—	10,53	0,24	0,24
Karniewo.....	—	—	—	—	—	—
Krasnosielc.....	2,05	—	—	2,05	3,49	3,49
Młynarze.....	—	—	—	—	—	—
Płoniawy-Bramura.....	1,43	—	—	1,43	6,18	6,18
Rzewnie.....	4,25	—	—	4,25	—	—
Sypniewo.....	—	—	—	—	—	—
Szelków.....	—	—	—	—	—	—

^a Użytków rolnych i nieużytków przeznaczonych do zalesienia w planie zagospodarowania przestrzennego.
^a Agricultural land and wasteland designated for afforestation in land development plan.

TABL. 3 (73). GRUNTY NIELEŚNE ZALESIONE I PRZEZNACZONE DO ZALESIENIA W 2016 R. (cd.)
 NON-FOREST LAND AFFORESTED AND DESIGNATED FOR AFFORESTATION IN 2016 (cont.)

WYSZCZEGÓLNIENIE SPECIFICATION	Zalesienia gruntów nieleśnych ^a Afforestations non-forest land ^a				Powierzchnia gruntów nieleśnych przeznaczonych do zalesienia ^a (stan w dniu 31 XII) Non-forest land designated for afforestation ^a (as of 31 XII)	
	ogółem grand total	publiczne public		prywatne private	ogółem total	w tym w zarządzie Lasów Państwowych of which managed by the State Forests
		razem total	w tym w zarządzie Lasów Państwowych of which managed by the State Forests			
w ha in ha						
PODREGION (SUBREGION)						
OSTROŁĘCKI (cd.) (cont.)						
Powiat ostrołęcki	16,05	13,95	13,95	2,10	9,60	9,60
Gmina miejsko-wiejska:						
Urban-rural gmina:						
Myszyniec.....	—	—	—	—	—	—
w tym miasto of which city ...	—	—	—	—	—	—
Gminy wiejskie: Rural gminas:						
Baranowo	—	—	—	—	7,33	7,33
Czarnia	2,88	2,88	2,88	—	—	—
Czerwin	—	—	—	—	—	—
Goworowo	0,75	—	—	0,75	—	—
Kadzidło.....	11,07	11,07	11,07	—	0,49	0,49
Lelis	—	—	—	—	—	—
Łyse.....	—	—	—	—	1,78	1,78
Olszewo-Borki	—	—	—	—	—	—
Rzekuń	1,35	—	—	1,35	—	—
Troszyn.....	—	—	—	—	—	—
Powiat ostrowski	1,20	—	—	1,20	0,57	0,57
Gmina miejska: Urban gmina:						
Ostrów Mazowiecka	—	—	—	—	—	—
Gmina miejsko-wiejska:						
Urban-rural gmina:						
Brok.....	—	—	—	—	—	—
w tym miasto of which city ...	—	—	—	—	—	—
Gminy wiejskie: Rural gminas:						
Andrzejewo.....	—	—	—	—	—	—
Boguty-Pianki	—	—	—	—	—	—
Malkinia Górna	—	—	—	—	—	—
Nur	—	—	—	—	—	—
Ostrów Mazowiecka	—	—	—	—	0,57	0,57
Stary Lubotyń	—	—	—	—	—	—
Szulborze Wielkie	—	—	—	—	—	—
Wąsowo.....	—	—	—	—	—	—
Zaręby Kościelne.....	1,20	—	—	1,20	—	—
Powiat przasnyski	7,52	—	—	7,52	10,41	10,41
Gmina miejska: Urban gmina:						
Przasnysz.....	—	—	—	—	—	—
Gmina miejsko-wiejska:						
Urban-rural gmina:						
Chorzele.....	1,38	—	—	1,38	1,94	1,94
w tym miasto of which city ...	—	—	—	—	—	—
Gminy wiejskie: Rural gminas:						
Czernice Borowe	—	—	—	—	—	—
Jednoróżec.....	5,19	—	—	5,19	8,47	8,47
Krasne	0,95	—	—	0,95	—	—
Krzynowłoga Mała	—	—	—	—	—	—
Przasnysz.....	—	—	—	—	—	—

^a Użytków rolnych i nieużytków przeznaczonych do zalesienia w planie zagospodarowania przestrzennego.

^a Agricultural land and wasteland designated for afforestation in land development plan.

TABL. 3 (73). GRUNTY NIELEŚNE ZALESIONE I PRZEZNACZONE DO ZALESIENIA W 2016 R. (cd.)
 NON-FOREST LAND AFFORESTED AND DESIGNATED FOR AFFORESTATION IN 2016 (cont.)

WYSZCZEGÓLNIENIE SPECIFICATION	Zalesienia gruntów nieleśnych ^a Afforestations non-forest land ^a				Powierzchnia gruntów nieleśnych przeznaczonych do zalesienia ^a (stan w dniu 31 XII) Non-forest land designated for afforestation ^a (as of 31 XII)	
	ogółem grand total	publiczne public		prywatne private	ogółem total	w tym w zarządzie Lasów Państwowych of which managed by the State Forests
		razem total	w tym w zarządzie Lasów Państwowych of which managed by the State Forests			
w ha in ha						
PODREGION (SUBREGION)						
OSTROLEŃCKI (dok.) (cont.)						
Powiat wyszkowski	—	—	—	—	4,04	4,04
Gmina miejsko-wiejska:						
Urban-rural gmina:						
Wyszków	—	—	—	—	4,04	4,04
w tym miasto of which city	—	—	—	—	—	—
Gminy wiejskie: Rural gminas:						
Brańszczyk	—	—	—	—	—	—
Długosiodło	—	—	—	—	—	—
Rząśnik	—	—	—	—	—	—
Somianka	—	—	—	—	—	—
Zabrodzie	—	—	—	—	—	—
Miasto na prawach powiatu (City with powiat status)						
Ostrołęka	—	—	—	—	—	—
PODREGION (SUBREGION)						
RADOMSKI	17,20	—	—	17,20	15,61	6,61
Powiat białobrzeski	—	—	—	—	—	—
Gminy miejsko-wiejskie:						
Urban-rural gminas:						
Białobrzegi	—	—	—	—	—	—
w tym miasto of which city	—	—	—	—	—	—
Wyśmierzyce	—	—	—	—	—	—
w tym miasto of which city	—	—	—	—	—	—
Gminy wiejskie: Rural gminas:						
Promna	—	—	—	—	—	—
Radzanów	—	—	—	—	—	—
Stara Błotnica	—	—	—	—	—	—
Stromiec	—	—	—	—	—	—
Powiat kozienicki	—	—	—	—	—	—
Gmina miejsko-wiejska:						
Urban-rural gmina:						
Kozienice	—	—	—	—	—	—
w tym miasto of which city	—	—	—	—	—	—
Gminy wiejskie: Rural gminas:						
Garbatka-Letnisko	—	—	—	—	—	—
Głowaczów	—	—	—	—	—	—
Gniewoszków	—	—	—	—	—	—
Grabów nad Pilicą	—	—	—	—	—	—
Magnuszew	—	—	—	—	—	—
Sieciechów	—	—	—	—	—	—
Powiat lipski	—	—	—	—	—	—
Gmina miejsko-wiejska:						
Urban-rural gmina:						
Lipsko	—	—	—	—	—	—
w tym miasto of which city	—	—	—	—	—	—

^a Użytków rolnych i nieużytków przeznaczonych do zalesienia w planie zagospodarowania przestrzennego.
^a Agricultural land and wasteland designated for afforestation in land development plan.

TABL. 3 (73). GRUNTY NIELEŚNE ZALESIONE I PRZEZNACZONE DO ZALESIENIA W 2016 R. (cd.)
 NON-FOREST LAND AFFORESTED AND DESIGNATED FOR AFFORESTATION IN 2016 (cont.)

WYSZCZEGÓLNIENIE SPECIFICATION	Zalesienia gruntów nieleśnych ^a Afforestations non-forest land ^a				Powierzchnia gruntów nieleśnych przeznaczonych do zalesienia ^a (stan w dniu 31 XII) Non-forest land designated for afforestation ^a (as of 31 XII)	
	ogółem grand total	publiczne public		prywatne private	ogółem total	w tym w zarządzie Lasów Państwowych of which managed by the State Forests
		razem total	w tym w zarządzie Lasów Państwowych of which managed by the State Forests			
w ha in ha						
PODREGION (SUBREGION)						
RADOMSKI (cd.) (cont.)						
Powiat lipski (dok.) (cont.)						
Gminy wiejskie: Rural gminas:						
Chotcza	—	—	—	—	—	—
Ciepielów	—	—	—	—	—	—
Rzeczniów	—	—	—	—	—	—
Sienno	—	—	—	—	—	—
Solec nad Wisłą	—	—	—	—	—	—
Powiat przysuski	9,77	—	—	9,77	9,00	—
Gmina miejsko-wiejska:						
Urban-rural gmina:						
Przysucha	2,12	—	—	2,12	—	—
w tym miasto of which city	—	—	—	—	—	—
Gminy wiejskie: Rural gminas:						
Borkowice	0,91	—	—	0,91	—	—
Gielniów	—	—	—	—	—	—
Klów	—	—	—	—	—	—
Odrzywół	—	—	—	—	9,00	—
Potworów	1,47	—	—	1,47	—	—
Rusinów	3,91	—	—	3,91	—	—
Wieniawa	1,36	—	—	1,36	—	—
Powiat radomski	7,43	—	—	7,43	0,21	0,21
Gmina miejska: Urban gmina:						
Pionki	—	—	—	—	—	—
Gminy miejsko-wiejskie:						
Urban-rural gminas:						
Ilża	5,23	—	—	5,23	0,21	0,21
w tym miasto of which city	—	—	—	—	—	—
Skaryszew	—	—	—	—	—	—
w tym miasto of which city	—	—	—	—	—	—
Gminy wiejskie: Rural gminas:						
Gózd	—	—	—	—	—	—
Jastrzębia	—	—	—	—	—	—
Jedlińsk	0,70	—	—	0,70	—	—
Jedlnia-Letnisko	—	—	—	—	—	—
Kowala	—	—	—	—	—	—
Pionki	—	—	—	—	—	—
Przytyk	1,50	—	—	1,50	—	—
Wierzbica	—	—	—	—	—	—
Wolanów	—	—	—	—	—	—
Zakrzew	—	—	—	—	—	—
Powiat szydlowiecki	—	—	—	—	6,40	6,40
Gmina miejsko-wiejska:						
Urban-rural gmina:						
Szydlowiec	—	—	—	—	1,46	1,46
w tym miasto of which city	—	—	—	—	—	—
Gminy wiejskie: Rural gminas:						
Chlewiska	—	—	—	—	4,63	4,63
Jastrząb	—	—	—	—	—	—
Mirów	—	—	—	—	0,31	0,31
Orońsko	—	—	—	—	—	—

^a Użytków rolnych i nieużytków przeznaczonych do zalesienia w planie zagospodarowania przestrzennego.
^a Agricultural land and wasteland designated for afforestation in land development plan.

TABL. 3 (73). GRUNTY NIELEŚNE ZALESIONE I PRZEZNACZONE DO ZALESIENIA W 2016 R. (cd.)
 NON-FOREST LAND AFFORESTED AND DESIGNATED FOR AFFORESTATION IN 2016 (cont.)

WYSZCZEGÓLNIENIE SPECIFICATION	Zalesienia gruntów nieleśnych ^a Afforestations non-forest land ^a				Powierzchnia gruntów nieleśnych przeznaczonych do zalesienia ^a (stan w dniu 31 XII) Non-forest land designated for afforestation ^a (as of 31 XII)	
	ogółem grand total	publiczne public		prywatne private	ogółem total	w tym w zarządzie Lasów Państwowych of which managed by the State Forests
		razem total	w tym w zarządzie Lasów Państwowych of which managed by the State Forests			
w ha in ha						
PODREGION (SUBREGION)						
RADOMSKI (dok.) (cont.)						
Powiat zwoleński	—	—	—	—	—	—
Gmina miejsko-wiejska:						
Urban-rural gmina:						
Zwoleń	—	—	—	—	—	—
w tym miasto of which city	—	—	—	—	—	—
Gminy wiejskie: Rural gminas:						
Kazanów	—	—	—	—	—	—
Policzna	—	—	—	—	—	—
Przylek	—	—	—	—	—	—
Tczów	—	—	—	—	—	—
Miasto na prawach powiatu (City with powiat status)						
Radom	—	—	—	—	—	—
PODREGION (SUBREGION)						
M.ST. WARSZAWA	—	—	—	—	—	—
Miasto na prawach powiatu (City with powiat status)						
m.st. Warszawa	—	—	—	—	—	—
PODREGION (SUBREGION)						
WARSZAWSKI WSCHODNI	13,36	5,44	2,66	7,92	31,86	8,55
Powiat garwoliński	3,62	2,32	2,32	1,30	—	—
Gminy miejskie: Urban gminas:						
Garwolin	—	—	—	—	—	—
Łaskarzew	—	—	—	—	—	—
Gminy miejsko-wiejskie:						
Urban-rural gminas:						
Pilawa	—	—	—	—	—	—
w tym miasto of which city	—	—	—	—	—	—
Żelechów	—	—	—	—	—	—
w tym miasto of which city	—	—	—	—	—	—
Gminy wiejskie: Rural gminas:						
Borowie	—	—	—	—	—	—
Garwolin	—	—	—	—	—	—
Górzno	—	—	—	—	—	—
Łaskarzew	0,96	0,16	0,16	0,80	—	—
Maciejowice	—	—	—	—	—	—
Miastków Kościelny	—	—	—	—	—	—
Parysów	—	—	—	—	—	—
Sobolew	0,66	0,66	0,66	—	—	—
Trojanów	2,00	1,50	1,50	0,50	—	—
Wilga	—	—	—	—	—	—
Powiat legionowski	—	—	—	—	—	—
Gmina miejska: Urban gmina:						
Legionowo	—	—	—	—	—	—
Gmina miejsko-wiejska:						
Urban-rural gmina:						
Serock	—	—	—	—	—	—
w tym miasto of which city	—	—	—	—	—	—

^a Użytków rolnych i nieużytków przeznaczonych do zalesienia w planie zagospodarowania przestrzennego.
^a Agricultural land and wasteland designated for afforestation in land development plan.

TABL. 3 (73). GRUNTY NIELEŚNE ZALESIONE I PRZEZNACZONE DO ZALESIENIA W 2016 R. (cd.)
NON-FOREST LAND AFFORESTED AND DESIGNATED FOR AFFORESTATION IN 2016 (cont.)

WYSZCZEGÓLNIENIE SPECIFICATION	Zalesienia gruntów nieleśnych ^a Afforestations non-forest land ^a				Powierzchnia gruntów nieleśnych przeznaczonych do zalesienia ^a (stan w dniu 31 XII) Non-forest land designated for afforestation ^a (as of 31 XII)	
	ogółem grand total	publiczne public		prywatne private	ogółem total	w tym w zarządzie Lasów Państwowych of which managed by the State Forests
		razem total	w tym w zarządzie Lasów Państwowych of which managed by the State Forests			
w ha in ha						
PODREGION (SUBREGION)						
WARSZAWSKI WSCHODNI (cd.) (cont.)						
Powiat legionowski (dok.) (cont.)						
Gminy wiejskie: Rural gminas:						
Jabłonna	—	—	—	—	—	—
Nieporęt	—	—	—	—	—	—
Wieliszew	—	—	—	—	—	—
Powiat miński	4,40	—	—	4,40	0,50	—
Gminy miejskie: Urban gminas:						
Mińsk Mazowiecki	—	—	—	—	—	—
Sulejów	—	—	—	—	—	—
Gminy miejsko-wiejskie: Urban-rural gminas:						
Halinów	—	—	—	—	—	—
w tym miasto of which city	—	—	—	—	—	—
Kaluszyn	—	—	—	—	—	—
w tym miasto of which city	—	—	—	—	—	—
Mrozy	—	—	—	—	—	—
w tym miasto of which city	—	—	—	—	—	—
Gminy wiejskie: Rural gminas:						
Cegłów	—	—	—	—	—	—
Dębe Wielkie	—	—	—	—	—	—
Dobre	0,67	—	—	0,67	—	—
Jakubów	—	—	—	—	—	—
Łatowicz	3,73	—	—	3,73	—	—
Mińsk Mazowiecki	—	—	—	—	—	—
Siennica	—	—	—	—	—	—
Stanisławów	—	—	—	—	0,50	—
Powiat nowodworski	2,78	2,78	—	—	8,25	0,14
Gmina miejska: Urban gmina:						
Nowy Dwór Mazowiecki	—	—	—	—	—	—
Gminy miejsko-wiejskie: Urban-rural gminas:						
Nasielsk	—	—	—	—	0,14	0,14
w tym miasto of which city	—	—	—	—	—	—
Zakroczym	—	—	—	—	—	—
w tym miasto of which city	—	—	—	—	—	—
Gminy wiejskie: Rural gminas:						
Czosnów	1,25	1,25	—	—	7,82	—
Leoncin	1,53	1,53	—	—	0,29	—
Pomiechówek	—	—	—	—	—	—
Powiat otwocki	—	—	—	—	15,50	0,80
Gminy miejskie: Urban gminas:						
Józefów	—	—	—	—	—	—
Otwock	—	—	—	—	—	—
Gmina miejsko-wiejska: Urban-rural gmina:						
Karczew	—	—	—	—	—	—
w tym miasto of which city	—	—	—	—	—	—

^a Użytków rolnych i nieużytków przeznaczonych do zalesienia w planie zagospodarowania przestrzennego.
^a Agricultural land and wasteland designated for afforestation in land development plan.

TABL. 3 (73). GRUNTY NIELEŚNE ZALESIONE I PRZEZNACZONE DO ZALESIENIA W 2016 R. (cd.)
 NON-FOREST LAND AFFORESTED AND DESIGNATED FOR AFFORESTATION IN 2016 (cont.)

WYSZCZEGÓLNIENIE SPECIFICATION	Zalesienia gruntów nieleśnych ^a <i>Afforestations non-forest land^a</i>				Powierzchnia gruntów nieleśnych przeznaczonych do zalesienia ^a (stan w dniu 31 XII) <i>Non-forest land designated for afforestation^a (as of 31 XII)</i>	
	ogółem <i>grand total</i>	publiczne <i>public</i>		prywatne <i>private</i>	ogółem <i>total</i>	w tym w zarządzie Lasów Państwowych <i>of which managed by the State Forests</i>
		razem <i>total</i>	w tym w zarządzie Lasów Państwowych <i>of which managed by the State Forests</i>			
w ha <i>in ha</i>						
PODREGION (SUBREGION)						
WARSZAWSKI WSCHODNI (dok.) (cont.)						
Powiat otwocki (dok.) (cont.)						
Gminy wiejskie: <i>Rural gminas:</i>						
Celestynów	—	—	—	—	—	—
Kolbiel	—	—	—	—	—	—
Osieck	—	—	—	—	0,80	0,80
Sobienie-Jeziory	—	—	—	—	—	—
Wiązowna	—	—	—	—	14,70	—
Powiat wołomiński	2,56	0,34	0,34	2,22	7,61	7,61
Gminy miejskie: <i>Urban gminas:</i>						
Kobyłka	—	—	—	—	—	—
Marki	—	—	—	—	—	—
Ząbki	—	—	—	—	—	—
Zielonka	—	—	—	—	7,61	7,61
Gminy miejsko-wiejskie: <i>Urban-rural gminas:</i>						
Radzymin	—	—	—	—	—	—
w tym miasto <i>of which city</i>	—	—	—	—	—	—
Tłuszcz	0,34	0,34	0,34	—	—	—
w tym miasto <i>of which city</i>	—	—	—	—	—	—
Wolomin	—	—	—	—	—	—
w tym miasto <i>of which city</i>	—	—	—	—	—	—
Gminy wiejskie: <i>Rural gminas:</i>						
Dąbrówka	—	—	—	—	—	—
Jadów	2,22	—	—	2,22	—	—
Klembów	—	—	—	—	—	—
Poświętne	—	—	—	—	—	—
Strachówka	—	—	—	—	—	—
PODREGION (SUBREGION)						
WARSZAWSKI ZACHODNI	7,56	7,18	—	0,38	1,84	1,26
Powiat grodziski	—	—	—	—	0,23	0,23
Gminy miejskie: <i>Urban gminas:</i>						
Milanówek	—	—	—	—	—	—
Podkowa Leśna	—	—	—	—	—	—
Gmina miejsko-wiejska: <i>Urban-rural gmina:</i>						
Grodzisk Mazowiecki	—	—	—	—	0,23	0,23
w tym miasto <i>of which city</i>	—	—	—	—	—	—
Gminy wiejskie: <i>Rural gminas:</i>						
Baranów	—	—	—	—	—	—
Jaktorów	—	—	—	—	—	—
Zabia Wola	—	—	—	—	—	—

^a Użytków rolnych i nieużytków przeznaczonych do zalesienia w planie zagospodarowania przestrzennego.
^a *Agricultural land and wasteland designated for afforestation in land development plan.*

TABL. 3 (73). GRUNTY NIELEŚNE ZALESIONE I PRZEZNACZONE DO ZALESIENIA W 2016 R. (cd.)
 NON-FOREST LAND AFFORESTED AND DESIGNATED FOR AFFORESTATION IN 2016 (cont.)

WYSZCZEGÓLNIENIE SPECIFICATION	Zalesienia gruntów nieleśnych ^a Afforestations non-forest land ^a				Powierzchnia gruntów nieleśnych przeznaczonych do zalesienia ^a (stan w dniu 31 XII) Non-forest land designated for afforestation ^a (as of 31 XII)	
	ogółem grand total	publiczne public		prywatne private	ogółem total	w tym w zarządzie Lasów Państwowych of which managed by the State Forests
		razem total				
w ha in ha						
PODREGION (SUBREGION)						
WARSZAWSKI ZACHODNI (cd.) (cont.)						
Powiat grójcecki.....	0,38	—	—	0,38	—	—
Gminy miejsko-wiejskie:						
Urban-rural gminas:						
Grójec.....	—	—	—	—	—	—
w tym miasto of which city	—	—	—	—	—	—
Mogielnica	0,38	—	—	0,38	—	—
w tym miasto of which city	—	—	—	—	—	—
Nowe Miasto nad Pilicą	—	—	—	—	—	—
w tym miasto of which city	—	—	—	—	—	—
Warka.....	—	—	—	—	—	—
w tym miasto of which city	—	—	—	—	—	—
Gminy wiejskie: Rural gminas:						
Belsk Duży	—	—	—	—	—	—
Błędów.....	—	—	—	—	—	—
Chynów	—	—	—	—	—	—
Goszczyn.....	—	—	—	—	—	—
Jasieniec	—	—	—	—	—	—
Pniewy.....	—	—	—	—	—	—
Powiat piaseczyński	—	—	—	—	—	—
Gminy miejsko-wiejskie:						
Urban-rural gminas:						
Góra Kalwaria.....	—	—	—	—	—	—
w tym miasto of which city	—	—	—	—	—	—
Konstancin-Jeziorna	—	—	—	—	—	—
w tym miasto of which city	—	—	—	—	—	—
Piaseczno.....	—	—	—	—	—	—
w tym miasto of which city	—	—	—	—	—	—
Tarczyn.....	—	—	—	—	—	—
w tym miasto of which city	—	—	—	—	—	—
Gminy wiejskie: Rural gminas:						
Lesznówola	—	—	—	—	—	—
Prażmów	—	—	—	—	—	—
Powiat pruszkowski.....	—	—	—	—	1,03	1,03
Gminy miejskie: Urban gminas:						
Piastów.....	—	—	—	—	—	—
Pruszków	—	—	—	—	—	—
Gmina miejsko-wiejska:						
Urban-rural gmina:						
Brwinów	—	—	—	—	1,03	1,03
w tym miasto of which city	—	—	—	—	—	—
Gminy wiejskie: Rural gminas:						
Michałowice.....	—	—	—	—	—	—
Nadarzyn	—	—	—	—	—	—
Raszyn	—	—	—	—	—	—

^a Użytków rolnych i nieużytków przeznaczonych do zalesienia w planie zagospodarowania przestrzennego.
^a Agricultural land and wasteland designated for afforestation in land development plan.

TABL. 3 (73). GRUNTY NIELEŚNE ZALESIONE I PRZEZNACZONE DO ZALESIENIA W 2016 R. (cd.)
 NON-FOREST LAND AFFORESTED AND DESIGNATED FOR AFFORESTATION IN 2016 (cont.)

WYSZCZEGÓLNIENIE SPECIFICATION	Zalesienia gruntów nieleśnych ^a Afforestations non-forest land ^a				Powierzchnia gruntów nieleśnych przeznaczonych do zalesienia ^a (stan w dniu 31 XII) Non-forest land designated for afforestation ^a (as of 31 XII)	
	ogółem grand total	publiczne public		prywatne private	ogółem total	w tym w zarządzie Lasów Państwowych of which managed by the State Forests
		razem total	w tym w zarządzie Lasów Państwowych of which managed by the State Forests			
w ha in ha						
PODREGION (SUBREGION)						
WARSZAWSKI ZACHODNI (dok.) (cont.)						
Powiat sochaczewski	2,98	2,98	—	—	—	—
Gmina miejska: <i>Urban gmina:</i>						
Sochaczew	—	—	—	—	—	—
Gminy wiejskie: <i>Rural gminas:</i>						
Brochów	2,98	2,98	—	—	—	—
Iłów	—	—	—	—	—	—
Młodzieszyn	—	—	—	—	—	—
Nowa Sucha	—	—	—	—	—	—
Rybno	—	—	—	—	—	—
Sochaczew	—	—	—	—	—	—
Teresin	—	—	—	—	—	—
Powiat warszawski zachodni	4,20	4,20	—	—	0,58	—
Gminy miejsko-wiejskie: <i>Urban-rural gminas:</i>						
Blonie	—	—	—	—	—	—
w tym miasto <i>of which city</i>	—	—	—	—	—	—
Łomianki	0,30	0,30	—	—	—	—
w tym miasto <i>of which city</i>	—	—	—	—	—	—
Ożarów Mazowiecki	—	—	—	—	—	—
w tym miasto <i>of which city</i>	—	—	—	—	—	—
Gminy wiejskie: <i>Rural gminas:</i>						
Izabelin	—	—	—	—	—	—
Kampinos	3,10	3,10	—	—	—	—
Leszno	0,80	0,80	—	—	0,58	—
Stare Babice	—	—	—	—	—	—
Powiat żyrardowski	—	—	—	—	—	—
Gmina miejska: <i>Urban gmina:</i>						
Żyrardów	—	—	—	—	—	—
Gmina miejsko-wiejska: <i>Urban-rural gmina:</i>						
Mszczonów	—	—	—	—	—	—
w tym miasto <i>of which city</i>	—	—	—	—	—	—
Gminy wiejskie: <i>Rural gminas:</i>						
Puszcza Mariańska	—	—	—	—	—	—
Radziejowice	—	—	—	—	—	—
Wisłitki	—	—	—	—	—	—
PODREGION (SUBREGION)						
PŁOCKI	13,47	1,04	1,04	12,43	0,92	0,92
Powiat gostyński	7,19	0,50	0,50	6,69	—	—
Gmina miejska: <i>Urban gmina:</i>						
Gostynin	—	—	—	—	—	—
Gminy wiejskie: <i>Rural gminas:</i>						
Gostynin	4,39	0,50	0,50	3,89	—	—
Pacyna	2,80	—	—	2,80	—	—
Sanniki	—	—	—	—	—	—
Szczawin Kościelny	—	—	—	—	—	—

^a Użytków rolnych i nieużytków przeznaczonych do zalesienia w planie zagospodarowania przestrzennego.
^a Agricultural land and wasteland designated for afforestation in land development plan.

TABL. 3 (73). GRUNTY NIELEŚNE ZALESIONE I PRZEZNACZONE DO ZALESIENIA W 2016 R. (cd.)
 NON-FOREST LAND AFFORESTED AND DESIGNATED FOR AFFORESTATION IN 2016 (cont.)

WYSZCZEGÓLNIENIE SPECIFICATION	Zalesienia gruntów nieleśnych ^a Afforestations non-forest land ^a				Powierzchnia gruntów nieleśnych przeznaczonych do zalesienia ^a (stan w dniu 31 XII) Non-forest land designated for afforestation ^a (as of 31 XII)	
	ogółem grand total	publiczne public		prywatne private	ogółem total	w tym w zarządzie Lasów Państwowych of which managed by the State Forests
		razem total	w tym w zarządzie Lasów Państwowych of which managed by the State Forests			
w ha in ha						
PODREGION (SUBREGION)						
PŁOCKI (dok.) (cont)						
Powiat plocki	6,14	0,54	0,54	5,60	0,92	0,92
Gminy miejsko-wiejskie:						
Urban-rural gminas:						
Drobin.....	—	—	—	—	—	—
w tym miasto of which city	—	—	—	—	—	—
Gąbin.....	—	—	—	—	—	—
w tym miasto of which city	—	—	—	—	—	—
Wyszogród	—	—	—	—	—	—
w tym miasto of which city	—	—	—	—	—	—
Gminy wiejskie: Rural gminas:						
Bielsk.....	—	—	—	—	—	—
Bodzanów.....	—	—	—	—	—	—
Brudzeń Duży	—	—	—	—	—	—
Bulkowo.....	—	—	—	—	—	—
Łąck.....	4,74	—	—	4,74	0,92	0,92
Mała Wieś.....	0,86	—	—	0,86	—	—
Nowy Duninów.....	0,54	0,54	0,54	—	—	—
Radzanowo	—	—	—	—	—	—
Stubice.....	—	—	—	—	—	—
Stupno	—	—	—	—	—	—
Stara Biała	—	—	—	—	—	—
Staroźreby	—	—	—	—	—	—
Powiat sierpecki	0,14	—	—	0,14	—	—
Gmina miejska: Urban gmina:						
Sierpc	—	—	—	—	—	—
Gminy wiejskie: Rural gminas:						
Gozdowo	—	—	—	—	—	—
Mochowo	—	—	—	—	—	—
Rościszewo	—	—	—	—	—	—
Sierpc	—	—	—	—	—	—
Szczutowo	0,14	—	—	0,14	—	—
Zawidz	—	—	—	—	—	—
Miasto na prawach powiatu (City with powiat status)						
Plock	—	—	—	—	—	—
PODREGION (SUBREGION)						
SIEDLECKI	34,57	—	—	34,57	—	—
Powiat łosicki	5,87	—	—	5,87	—	—
Gmina miejsko-wiejska:						
Urban-rural gmina:						
Łosice	0,25	—	—	0,25	—	—
w tym miasto of which city	—	—	—	—	—	—
Gminy wiejskie: Rural gminas:						
Huszwel	—	—	—	—	—	—
Olszanka	—	—	—	—	—	—
Platerów	1,43	—	—	1,43	—	—
Sarnaki	4,19	—	—	4,19	—	—
Stara Kornica.....	—	—	—	—	—	—

^a Użytków rolnych i nieużytków przeznaczonych do zalesienia w planie zagospodarowania przestrzennego.
^a Agricultural land and wasteland designated for afforestation in land development plan.

TABL. 3 (73). GRUNTY NIELEŚNE ZALESIONE I PRZEZNACZONE DO ZALESIENIA W 2016 R. (dok.)
NON-FOREST LAND AFFORESTED AND DESIGNATED FOR AFFORESTATION IN 2016 (cont.)

WYSZCZEGÓLNIENIE SPECIFICATION	Zalesienia gruntów nieleśnych ^a <i>Afforestations non-forest land^a</i>				Powierzchnia gruntów nieleśnych przeznaczonych do zalesienia ^a (stan w dniu 31 XII) <i>Non-forest land designated for afforestation^a (as of 31 XII)</i>	
	ogółem <i>grand total</i>	publiczne <i>public</i>		prywatne <i>private</i>	ogółem <i>total</i>	w tym w zarządzie Lasów Państwowych <i>of which managed by the State Forests</i>
		razem <i>total</i>	w tym w zarządzie Lasów Państwowych <i>of which managed by the State Forests</i>			
w ha <i>in ha</i>						
PODREGION (SUBREGION)						
SIEDLECKI (dok.) (cont.)						
Powiat siedlecki	5,94	—	—	5,94	—	—
Gmina miejsko-wiejska:						
Urban-rural gmina:						
Mordy	—	—	—	—	—	—
w tym miasto <i>of which city</i>	—	—	—	—	—	—
Gminy wiejskie: <i>Rural gminas:</i>						
Domanice	0,51	—	—	0,51	—	—
Korczew	—	—	—	—	—	—
Kotuń	—	—	—	—	—	—
Mokobody	1,32	—	—	1,32	—	—
Paprotnia	—	—	—	—	—	—
Przesmyki	—	—	—	—	—	—
Siedlce	1,18	—	—	1,18	—	—
Skórzec	—	—	—	—	—	—
Suchożebry	—	—	—	—	—	—
Wiśniew	—	—	—	—	—	—
Wodynie	2,10	—	—	2,10	—	—
Zbuczyn	0,83	—	—	0,83	—	—
Powiat sokołowski	13,62	—	—	13,62	—	—
Gmina miejska: <i>Urban gmina:</i>						
Sokołów Podlaski	—	—	—	—	—	—
Gmina miejsko-wiejska:						
Urban-rural gmina:						
Kosów Lacki	6,40	—	—	6,40	—	—
w tym miasto <i>of which city</i>	—	—	—	—	—	—
Gminy wiejskie: <i>Rural gminas:</i>						
Bielany	—	—	—	—	—	—
Ceranów	1,05	—	—	1,05	—	—
Jabłonna Lacka	0,82	—	—	0,82	—	—
Repki	1,38	—	—	1,38	—	—
Sabnie	—	—	—	—	—	—
Sokołów Podlaski	3,97	—	—	3,97	—	—
Sterdyń	—	—	—	—	—	—
Powiat węgrowski	9,14	—	—	9,14	—	—
Gmina miejska: <i>Urban gmina:</i>						
Węgrów	1,48	—	—	1,48	—	—
Gmina miejsko-wiejska:						
Urban-rural gmina:						
Łochów	2,05	—	—	2,05	—	—
w tym miasto <i>of which city</i>	—	—	—	—	—	—
Gminy wiejskie: <i>Rural gminas:</i>						
Grębków	3,30	—	—	3,30	—	—
Korytnica	0,68	—	—	0,68	—	—
Liw	—	—	—	—	—	—
Miedzna	—	—	—	—	—	—
Sadowne	1,01	—	—	1,01	—	—
Stoczek	0,62	—	—	0,62	—	—
Wierzbno	—	—	—	—	—	—
Miasto na prawach powiatu						
<i>(City with powiat status)</i>						
Siedlce	—	—	—	—	—	—

^a Użytków rolnych i nieużytków przeznaczonych do zalesienia w planie zagospodarowania przestrzennego.
^a *Agricultural land and wasteland designated for afforestation in land development plan.*

TABL. 4 (74). LASY PRYWATNE I GMINNE W 2016 R.
 PRIVATE AND GMINA FORESTS IN 2016

WYSZCZEGÓLNIENIE SPECIFICATION	Powierzchnia gruntów leśnych ^a Forest land ^a				Lasy ochronne w % powierzchni gruntów leśnych ^a <i>Protective forests in % of forests land^a</i>	Odnowienia i zalesienia <i>Renewals and afforestations</i>		Pozyskanie drewna (grubizny) w dam ³ <i>Removals (timber) in dam³</i>
	ogółem <i>total</i>	w tym własność <i>of which property of</i>				ogółem <i>total</i>	w tym zalesienia ^b <i>of which afforestations^b</i>	
		osób fizycznych <i>natural persons</i>	wspólnot gruntowych <i>land cooperatives</i>	gmin <i>gmina</i>				
		w ha	in ha				w ha	
WOJEWÓDZTWO	373949,87	357836,29	10569,67	2330,69	3,7	292,16	124,83	175,1
<i>VOIVODSHIP</i>								
Podregion (Subregion)								
ciechanowski	42643,20	41238,40	754,96	227,18	—	57,32	23,25	12,3
<i>Powiaty: Powiats:</i>								
ciechanowski	8286,15	8119,70	8,00	35,45	—	—	—	1,1
mławski	12397,54	12175,00	12,00	61,54	—	37,19	13,66	5,4
pioński	9655,09	9291,00	208,00	71,09	—	1,16	1,16	1,2
pultuski	4231,40	4040,08	121,96	27,70	—	4,04	—	1,4
żuromiński	8073,02	7612,62	405,00	31,40	—	14,93	8,43	3,2
Podregion (Subregion)								
ostrolecki	82034,16	80503,14	1017,20	256,82	0,1	115,38	29,08	34,7
<i>Powiaty: Powiats:</i>								
makowski	16141,27	15924,00	111,00	12,27	—	48,70	18,26	6,5
ostrolecki	29505,48	29241,60	194,20	47,68	—	30,71	2,10	9,2
ostrowski	13021,10	12988,01	1,00	32,09	—	2,27	1,20	8,3
przasnyski	15090,74	14981,00	24,00	67,74	—	30,29	7,52	8,7
wyszkowski	8019,42	7165,00	687,00	47,42	—	2,44	—	1,4
<i>Miasto na prawach powiatu: City with powiat status:</i>								
Ostrolęka	256,15	203,53	—	49,62	19,4	0,97	—	0,4
Podregion (Subregion)								
radomski	66472,85	60102,26	5488,54	546,05	0,2	18,10	17,20	44,5
<i>Powiaty: Powiats:</i>								
białobrzeski	6756,90	6377,66	267,74	111,50	—	—	—	4,6
kozienicki	10967,18	9645,00	1189,00	47,18	—	—	—	8,6
lipski	10789,60	9596,00	1191,00	2,60	—	—	—	9,2
przysuski	13237,00	11251,60	1857,80	29,60	—	9,77	9,77	6,4
radomski	12888,87	12461,00	181,00	224,87	1,2	7,83	7,43	10,9
sztydlowiecki	4722,45	4057,00	523,00	61,45	—	0,50	—	0,6
zwolenicki	6573,70	6272,00	263,00	15,70	—	—	—	3,8
<i>Miasto na prawach powiatu: City with powiat status:</i>								
Radom	537,15	442,00	16,00	53,15	—	—	—	0,3
Podregion (Subregion)								
m.st. Warszawa	2910,41	2554,00	—	127,41	98,2	—	—	2,1
<i>Miasto na prawach powiatu: City with powiat status:</i>								
m.st. Warszawa	2910,41	2554,00	—	127,41	98,2	—	—	2,1

^a Stan w dniu 31 XII. ^b Użytków rolnych i nieużytków przeznaczonych do zalesienia w planie zagospodarowania przestrzennego.
^a As of 31 XII. ^b Agricultural land and wasteland designated for afforestation in land development plan.

TABL. 4 (74). LASY PRYWATNE I GMINNE W 2016 R. (dok.)
 PRIVATE AND GMINA FORESTS IN 2016 (cont.)

WYSZCZEGÓLNIENIE SPECIFICATION	Powierzchnia gruntów leśnych ^a Forest land ^a				Lasy ochronne w % powierzchni gruntów leśnych ^a <i>Protective forests in % of forests land^a</i>	Odnowienia i zalesienia <i>Renewals and afforestations</i>		Pozyskanie drewna (grubizny) w dam ³ <i>Removals (timber) in dam³</i>
	ogółem <i>total</i>	w tym własność of which property of				ogółem <i>total</i>	w tym zalesienia ^b of which afforestations ^b	
		osób fizycznych <i>natural persons</i>	wspólnot gruntowych <i>land cooperatives</i>	gmin <i>gmina</i>				
		w ha	in ha				w ha	
Podregion (Subregion) warszawski wschodni.....	70686,44	67437,63	1738,87	463,03	3,0	12,22	7,92	30,8
Powiaty: <i>Powiats:</i>								
ganwoliński.....	22999,02	22029,00	648,00	223,02	2,0	2,10	1,30	19,2
legionowski.....	2894,30	2593,00	54,00	26,30	11,1	—	—	1,9
miński.....	15751,35	15462,00	220,00	37,35	0,0	4,40	4,40	3,0
nowodworski.....	2863,61	2712,00	90,00	6,61	—	0,60	—	0,4
otwocki.....	11267,86	10456,00	208,00	122,86	—	—	—	3,3
wołomiński.....	14910,30	14185,63	518,87	46,89	8,7	5,12	2,22	3,0
Podregion (Subregion) warszawski zachodni.....	22134,52	20581,69	743,45	228,11	7,8	36,18	0,38	12,0
Powiaty: <i>Powiats:</i>								
grodziski.....	1948,33	1864,00	3,00	71,33	1,9	—	—	0,3
grójceki.....	8037,31	7450,15	542,36	18,55	—	13,08	0,38	5,9
piaseczyński.....	3790,50	3475,40	178,10	91,00	11,1	—	—	1,2
pruszkowski.....	798,57	757,28	—	3,19	97,1	—	—	0,9
sochaczewski.....	3253,92	2999,00	5,00	23,92	—	0,75	—	0,5
warszawski zachodni.....	1021,89	874,86	6,99	14,12	48,3	—	—	0,2
żyrardowski.....	3284,00	3161,00	8,00	6,00	—	22,35	—	3,1
Podregion (Subregion) płocki.....	17516,03	17105,51	74,65	178,49	0,6	12,43	12,43	2,4
Powiaty: <i>Powiats:</i>								
gostyński.....	3845,80	3732,00	4,00	84,80	0,6	6,69	6,69	0,7
płocki.....	8464,50	8303,51	50,65	57,96	0,3	5,60	5,60	0,8
sierpecki.....	4865,32	4773,00	20,00	4,32	0,7	0,14	0,14	0,9
Miasto na prawach powiatu: <i>City with powiat status:</i>								
Płock.....	340,41	297,00	—	31,41	6,3	—	—	0,0
Podregion (Subregion) siedlecki.....	69552,26	68313,66	752,00	303,60	10,0	40,53	34,57	36,4
Powiaty: <i>Powiats:</i>								
łosicki.....	9367,64	9086,00	157,00	23,64	—	8,07	5,87	2,2
siedlecki.....	22386,52	21998,00	216,00	112,52	28,3	6,54	5,94	12,5
sokolowski.....	17525,65	17115,00	364,00	46,65	—	13,94	13,62	13,6
węgrowski.....	20229,75	20089,56	15,00	103,19	3,1	11,98	9,14	8,1
Miasto na prawach powiatu: <i>City with powiat status:</i>								
Siedlce.....	42,70	25,10	—	17,60	84,5	—	—	0,0

^a Stan w dniu 31 XII. ^b Użytków rolnych i nieużytków przeznaczonych do zalesienia w planie zagospodarowania przestrzennego.
^a As of 31 XII. ^b Agricultural land and wasteland designated for afforestation in land development plan.

DZIAŁ XI TRANSPORT

Uwagi ogólne

1. Ogólne dane o **długości dróg publicznych** obejmują dane o drogach miejskich i zamiejskich o nawierzchni twardej i gruntowej.

Drogi publiczne ze względu na funkcje w sieci drogowej dzielą się według przepisów ustawy z dnia 21 III 1985 r. o drogach publicznych (tekst jednolity: Dz.U. z 2016 r. poz. 1440) na następujące kategorie: drogi krajowe, wojewódzkie, powiatowe i gminne.

Do **dróg powiatowych** zalicza się drogi (poza krajowymi i wojewódzkimi) stanowiące połączenia miast będących siedzibami powiatów z siedzibami gmin i siedzib gmin między sobą.

Do **dróg gminnych** zalicza się drogi o znaczeniu lokalnym, stanowiące uzupełniającą sieć dróg (poza krajowymi, wojewódzkimi i powiatowymi) służących miejscowym potrzebom, z wyłączeniem dróg wewnętrznych.

Do **dróg o nawierzchni twardej** zalicza się drogi o nawierzchni twardej ulepszonej (z kostki kamiennej, klinkieru, betonu, z płyt kamiennie-betonowych, bitumu) oraz drogi o nawierzchni nieulepszonej (o nawierzchni tłuczniowej i brukowej).

Do **dróg o nawierzchni gruntowej** zalicza się drogi o nawierzchni z gruntu rodzimego oraz utrwalone w wyniku specjalnych zabiegów i preparacji gruntu rodzimego przy pomocy mieszanin wykonanych z gliny, żwiru, żużla itp.

2. Informacje o **pojazdach samochodowych i ciągnikach** zarejestrowanych prezentowane są według centralnej ewidencji pojazdów prowadzonej przez Ministerstwo Cyfryzacji.

3. Dane o **wypadkach drogowych** obejmują zdarzenia mające związek z ruchem pojazdów na drogach publicznych, w wyniku których nastąpiła śmierć lub uszkodzenie ciała osób.

Za **śmiertelną ofiarę wypadku drogowego** uznano osobę zmarłą (w wyniku doznanych obrażeń) na miejscu wypadku lub w ciągu 30 dni.

Za **ranną ofiarę wypadku drogowego** uznano osobę, która doznała obrażeń ciała i otrzymała pomoc lekarską.

CHAPTER XI TRANSPORT

General notes

1. *General data on length of public roads include data on urban and non-urban hard surface roads and unsurfaced roads.*

On account of functions in a road network public roads are divided, according to the Law on Public Roads dated 21 III 1985 (unified text: Journal of Laws 2016 item 1440), into following categories: national, regional, district and communal roads.

District roads include roads (excluding national and regional roads), which link district capital cities with commune capital cities and commune capital cities with other such cities.

Communal roads include roads with local significance complementing the road network (excluding domestic, voivodship and powiat roads) serving regional needs, excluding internal roads.

Hard surface roads include improved hard surface public roads (made of stone cube, clinker, concrete, stone and concrete slabs and bitumen) and roads with regular surface (macadam and boulder pavement).

Unsurfaced roads are subsoil surfaced roads and roads hardened in special processes and preparations of subsoil utilising mixtures made of clay, gravel, slag, etc.

2. *Information on registered vehicles and tractors has been presented according to central vehicle register maintained by the Ministry of Digital Affairs.*

3. *Data regarding road traffic accidents cover events connected with the movement of vehicles on public roads as a result of which death or injury occurred.*

A road traffic accident fatality is understood as a person who died (as a result of injuries incurred) at the scene of the accident or within the course of 30 days.

A road traffic accident injury is understood as a person who incurred injuries and received medical attention.

TABL. 1 (75). DROGI PUBLICZNE W 2016 R.

Stan w dniu 31 XII
PUBLIC ROADS IN 2016
As of 31 XII

WYSZCZEGÓLNIENIE SPECIFICATION	Drogi powiatowe <i>District roads</i>				Drogi gminne <i>Communal roads</i>			
	o nawierzchni twardej <i>on hard surface</i>		z liczby ogółem o nawierzchni ulepszonej <i>of which of total improved</i>	o nawierzchni gruntowej <i>unsurfaced</i>	o nawierzchni twardej <i>on hard surface</i>		z liczby ogółem o nawierzchni ulepszonej <i>of which of total improved</i>	o nawierzchni gruntowej <i>unsurfaced</i>
	ogółem <i>total</i>	na 100 km ² <i>per 100 km²</i>			ogółem <i>total</i>	na 100 km ² <i>per 100 km²</i>		
w km <i>in km</i>								
WOJEWÓDZTWO	13912,6	39,1	13665,5	1236,8	17735,6	49,9	16183,9	16077,0
<i>VOIVODSHIP</i>								
Podregion (Subregion)								
ciechanowski	2008,8	38,2	2005,9	222,4	2342,4	44,6	2268,1	2898,9
<i>Powiaty: Powiats:</i>								
ciechanowski	377,7	35,6	377,3	46,4	568,8	53,7	550,8	483,7
mławski	493,0	41,7	493,0	17,0	428,2	36,2	426,8	268,1
płoński	544,1	39,4	542,4	81,5	734,3	53,2	684,2	1145,7
pultuski	287,8	34,8	287,1	57,9	365,5	44,2	362,7	581,2
żuromiński	306,2	38,0	306,1	19,6	245,6	30,4	243,6	420,2
Podregion (Subregion)								
ostrolęcki	2339,1	36,0	2288,5	127,2	2452,7	37,7	2361,5	2725,4
<i>Powiaty: Powiats:</i>								
makowski	363,9	34,2	363,9	29,4	467,2	43,9	420,3	449,4
ostrolęcki	822,3	39,2	776,6	22,3	646,1	30,8	620,3	671,9
ostrowski	416,0	34,2	416,0	58,0	449,9	36,9	443,9	854,1
przasnyski	428,4	35,2	428,4	2,7	362,2	29,7	360,2	313,5
wyszowski	272,5	31,1	267,8	14,7	441,2	50,3	438,2	422,6
<i>Miasto na prawach powiatu:</i>								
<i>City with powiat status:</i>								
Ostrolęka	36,0	125,7	35,8	0,1	86,1	300,7	78,6	13,9
Podregion (Subregion)								
radomski	2201,1	38,2	2170,3	83,9	2674,7	46,4	2423,7	1856,4
<i>Powiaty: Powiats:</i>								
bialobrzeski	256,9	40,2	256,9	4,0	261,9	41,0	217,5	191,1
kozienicki	284,3	31,0	283,8	8,9	310,9	33,9	264,9	304,1
lipski	305,7	41,3	290,8	12,1	339,3	45,8	319,1	435,9
przysuski	282,9	35,3	278,5	17,2	280,2	35,0	244,1	252,5
radomski	524,5	34,3	518,2	24,6	788,0	51,5	708,4	254,8
szydlowiecki	196,3	43,4	194,1	11,0	190,6	42,2	183,8	117,8
zwoleński	239,2	41,7	236,7	2,5	324,0	56,5	308,7	265,9
<i>Miasto na prawach powiatu:</i>								
<i>City with powiat status:</i>								
Radom	111,3	99,6	111,3	3,6	179,8	160,8	177,2	34,3
Podregion (Subregion)								
m.st. Warszawa	571,3	110,5	567,1	12,1	1404,3	271,5	1367,9	229,9
<i>Miasto na prawach powiatu:</i>								
<i>City with powiat status:</i>								
m.st. Warszawa	571,3	110,5	567,1	12,1	1404,3	271,5	1367,9	229,9

TABL. 1 (75). DROGI PUBLICZNE W 2016 R. (dok.)

Stan w dniu 31 XII
PUBLIC ROADS IN 2016 (cont.)
As of 31 XII

WYSZCZEGÓLNIENIE SPECIFICATION	Drogi powiatowe <i>District roads</i>				Drogi gminne <i>Communal roads</i>			
	o nawierzchni twardej <i>on hard surface</i>		z liczby ogółem o nawierzchni ulepszonej <i>of which of total improved</i>	o nawierzchni gruntowej <i>unsurfaced</i>	o nawierzchni twardej <i>on hard surface</i>		z liczby ogółem o nawierzchni ulepszonej <i>of which of total improved</i>	o nawierzchni gruntowej <i>unsurfaced</i>
	ogółem <i>total</i>	na 100 km ² <i>per 100 km²</i>			ogółem <i>total</i>	na 100 km ² <i>per 100 km²</i>		
w km <i>In km</i>								
Podregion (Subregion)								
warszawski wschodni.....	1853,1	36,3	1831,7	250,6	2849,5	55,8	2520,8	3094,4
Powiaty: <i>Powiats:</i>								
garwoliński.....	499,0	38,8	485,1	49,9	593,6	46,2	485,3	545,2
legionowski.....	114,4	29,3	114,4	1,4	297,4	76,1	290,3	128,3
miński.....	445,9	38,3	445,3	47,1	495,0	42,5	436,2	624,0
nowodworski.....	198,8	28,6	198,8	43,5	442,7	63,7	353,0	202,6
otwocki.....	248,1	40,3	245,4	57,1	299,0	48,5	264,3	574,8
wolomiński.....	346,9	36,4	342,7	51,6	721,8	75,7	691,7	1019,5
Podregion (Subregion)								
warszawski zachodni.....	1842,3	42,8	1831,6	113,5	3199,4	74,3	2714,9	1800,4
Powiaty: <i>Powiats:</i>								
grodziski.....	166,0	45,2	166,0	16,0	301,7	82,2	252,7	170,7
grójecki.....	610,3	48,1	607,0	17,5	519,7	41,0	436,8	315,2
piaseczyński.....	311,8	50,2	309,6	33,2	530,7	85,5	441,6	398,7
pruszkowski.....	142,7	57,9	142,6	24,7	489,2	198,6	461,3	222,3
sochaczewski.....	267,0	36,3	267,0	7,0	472,5	64,3	415,4	205,7
warszawski zachodni.....	159,0	29,8	159,0	1,7	467,7	87,6	378,0	378,7
żyrardowski.....	185,5	34,8	180,4	13,4	417,9	78,5	329,1	109,1
Podregion (Subregion)								
płocki.....	1351,7	40,3	1256,2	172,4	1357,7	40,5	1217,2	1262,1
Powiaty: <i>Powiats:</i>								
gostyniński.....	266,0	43,3	263,0	49,0	251,5	40,9	236,0	137,9
płocki.....	624,8	34,8	621,8	98,0	655,3	36,5	568,9	860,2
sierpecki.....	414,2	48,6	325,2	23,4	288,6	33,9	260,8	248,7
Miasto na prawach powiatu: <i>City with powiat status:</i>								
Płock.....	46,7	53,0	46,2	2,0	162,3	184,3	151,5	15,3
Podregion (Subregion)								
siedlecki.....	1745,2	36,7	1714,2	254,7	1454,9	30,6	1309,8	2209,5
Powiaty: <i>Powiats:</i>								
łosicki.....	331,9	43,0	329,6	37,1	168,4	21,8	165,9	392,2
siedlecki.....	572,7	35,7	560,7	73,1	538,7	33,6	502,7	378,9
sokolowski.....	396,9	35,1	381,8	75,5	373,4	33,0	278,5	267,7
węgrowski.....	419,4	34,4	417,8	69,0	262,6	21,5	253,2	1138,7
Miasto na prawach powiatu: <i>City with powiat status:</i>								
Siedlce.....	24,3	76,3	24,3	—	111,8	350,9	109,5	32,0

Źródło: dane Generalnej Dyrekcji Dróg Krajowych i Autostrad.
Source: data of the General Directorate for National Roads and Motorways.

TABL. 2 (76). POJAZDY SAMOCHODOWE I CIĄGNIKI^a W EWIDENCJI POJAZDÓW W 2016 R.

Stan w dniu 31 XII

ROAD VEHICLES AND TRACTORS^a IN VEHICLE REGISTER IN 2016

As of 31 XII

WYSZCZEGÓLNIENIE SPECIFICATION	Ogółem Total	W tym Of which				
		samochody osobowe passenger cars	autobusy buses	samochody ciężarowe ^b i ciągniki siodłowe lorries ^b and road tractors	ciągniki balastowe i rolnicze ballast and agricultural tractors	motocykle motorcycles
WOJEWÓDZTWO <i>VOIVODSHIP</i>	4439174	3329784	17588	638283	248411	174309
Podregion (Subregion)						
ciechanowski	300198	209790	1032	37274	36414	14030
Powiaty: <i>Powiaty:</i>						
ciechanowski	73859	53309	290	8779	7637	3507
mławski	62310	43988	203	7728	7001	3012
płoński	83038	56041	267	11372	10784	4121
pułtuski	46522	33151	189	5722	5234	1868
żuromiński.....	34469	23301	83	3673	5758	1522
Podregion (Subregion)						
ostrolęcki	300797	218411	1229	38374	31838	8967
Powiaty: <i>Powiaty:</i>						
makowski	42331	29855	87	5089	5605	1323
ostrolęcki	69807	49698	184	7361	9943	2244
ostrowski.....	58490	41460	94	7026	7696	1866
przasnyski.....	44289	32714	227	4953	5075	1093
wyszkowski	55035	40851	381	8895	3197	1433
Miasto na prawach powiatu: <i>City with powiat status:</i>						
Ostrolęka	30845	23833	256	5050	322	1008
Podregion (Subregion)						
radomski	472096	336164	1913	69242	43166	18768
Powiaty: <i>Powiaty:</i>						
białobrzeski.....	37458	23365	113	7172	5029	1523
kozienicki	55283	38014	269	7518	6622	2576
lipski.....	35270	22365	62	4152	6921	1641
przysuski	41520	26936	123	6858	5919	1443
radomski	109626	78683	376	15235	10396	4275
szydłowiecki.....	29993	22135	86	4006	1985	1571
zwoleński	34904	23450	84	4191	5164	1833
Miasto na prawach powiatu: <i>City with powiat status:</i>						
Radom	128042	101216	800	20110	1130	3906
Podregion (Subregion)						
m.st. Warszawa	1445989	1194068	5491	185216	6168	45191
Miasto na prawach powiatu: <i>City with powiat status:</i>						
m.st. Warszawa	1445989	1194068	5491	185216	6168	45191

^a Łącznie z pojazdami posiadającymi pozwolenia czasowe (na okres 30 dni) wydane w końcu roku; w danych nie uwzględniono trolejbusów. ^b Łącznie z samochodami ciężarowo-osobowymi.

^a Including road vehicles having temporary permission (for the period of 30 days) issued at the end of the year; data exclude trolleybuses. ^b Including vans.

TABL. 2 (76). POJAZDY SAMOCHODOWE I CIĄGNIKI^a W EWIDENCJI POJAZDÓW W 2016 R. (dok.)

Stan w dniu 31 XII

ROAD VEHICLES AND TRACTORS^a IN VEHICLE REGISTER IN 2016 (cont.)

As of 31 XII

WYSZCZEGÓLNIENIE SPECIFICATION	Ogółem Total	W tym / Of which				
		samochody osobowe passenger cars	autobusy buses	samochody ciężarowe ^b i ciągniki siodłowe lorries ^b and road tractors	ciągniki balastowe i rolnicze ballast and agricultural tractors	motocykle motorcycles
Podregion (Subregion) warszawski wschodni.....	618604	457816	2902	95577	29146	27771
Powiaty: Powiats:						
garwoliński.....	89788	64273	394	9595	10454	4448
legionowski.....	83291	63489	312	14274	1192	3195
miński.....	112670	81435	583	17312	6479	5827
nowodworski.....	73919	54296	392	12628	3457	2577
otwocki.....	93081	69434	596	14598	3509	4091
wolomiński.....	165855	124889	625	27170	4055	7633
Podregion (Subregion) warszawski zachodni.....	724309	510352	2995	140709	35649	29480
Powiaty: Powiats:						
grodziski.....	90552	53891	1010	30550	1623	2806
grójecki.....	116822	70389	385	24658	16534	4234
piaseczyński.....	122422	97282	262	16756	2510	4827
pruszkowski.....	129524	97715	504	23075	1892	5139
sochaczewski.....	82063	55880	197	14999	5898	4566
warszawski zachodni.....	114827	83110	456	22117	3893	4327
żyrardowski.....	68099	52085	181	8554	3299	3581
Podregion (Subregion) plocki.....	317356	229028	1237	38034	28973	17858
Powiaty: Powiats:						
gostyński.....	44207	31328	83	4940	4712	2861
plocki.....	122891	84275	235	14131	15631	7937
sierpecki.....	58987	41234	228	5632	7428	4132
Miasto na prawach powiatu: City with powiat status:						
Plock.....	91271	72191	691	13331	1202	2928
Podregion (Subregion) siedlecki.....	259825	174155	789	33857	37057	12244
Powiaty: Powiats:						
łosicki.....	32484	20978	110	4129	5866	1194
siedlecki.....	70322	45625	93	8145	12646	3469
sokolowski.....	49317	31837	177	5903	9131	1871
węgrowski.....	57788	37928	167	7477	8285	3520
Miasto na prawach powiatu: City with powiat status:						
Siedlce.....	49914	37787	242	8203	1129	2190

^a Łącznie z pojazdami posiadającymi pozwolenia czasowe (na okres 30 dni) wydane w końcu roku; w danych nie uwzględniono trolejbusów. ^b Łącznie z samochodami ciężarowo-osobowymi.

Źródło: dane Ministerstwa Cyfryzacji.

^a Including road vehicles having temporary permission (for the period of 30 days) issued at the end of the year; data exclude trolleybuses. ^b Including vans.

Source: data of the Ministry of Digital Affairs.

TABL. 3 (77). WYPADKI DROGOWE^a I ICH OFIARY W 2016 R.
ROAD TRAFFIC ACCIDENTS^a AND THEIR CASUALTIES IN 2016

WYSZCZEGÓLNIENIE SPECIFICATION	Wypadki Accidents	Ofiary wypadków Road traffic casualties		WYSZCZEGÓLNIENIE SPECIFICATION	Wypadki Accidents	Ofiary wypadków Road traffic casualties	
		śmiertelne fatalities	ranni injured			śmiertelne fatalities	ranni injured
WOJEWÓDZTWO	4078	508	4878	Podregion (Subregion)			
<i>VOIVODSHIP</i>				warszawski wschodni...	587	83	765
Podregion (Subregion)				Powiaty: <i>Powiats:</i>			
ciechanowski	234	53	291	garwoliński	115	17	149
Powiaty: <i>Powiats:</i>				legionowski	30	3	37
ciechanowski	33	13	25	miński	139	17	187
mławski	47	9	52	nowodworski	57	10	64
pioński	72	19	117	otwocki	124	12	181
pułtowski	54	9	72	wolomiński	122	24	147
żuromiński	28	3	25	Podregion (Subregion)			
Podregion (Subregion)				warszawski zachodni...	600	83	727
ostrolęcki	421	77	491	Powiaty: <i>Powiats:</i>			
Powiaty: <i>Powiats:</i>				grodziski	61	6	76
makowski	54	11	68	grójecki	140	25	191
ostrolęcki	84	15	101	piaseczyński	87	10	97
ostrowski	88	29	85	pruszkowski	67	5	73
przasnyski	65	10	86	sochaczewski	69	15	71
wyszowski	89	10	108	warszawski zachodni	78	16	83
Miasto na prawach powiatu:				żyrardowski	98	6	136
<i>City with powiat status:</i>				Podregion (Subregion)			
Ostrolęka	41	2	43	plocki	409	35	475
Podregion (Subregion)				Powiaty: <i>Powiats:</i>			
radomski	718	87	872	gostyniński	49	4	51
Powiaty: <i>Powiats:</i>				plocki	146	14	181
białobrzeski	40	8	57	sierpecki	84	11	99
kozienicki	75	14	75	Miasto na prawach powiatu:			
lipski	36	7	52	<i>City with powiat status:</i>			
przysuski	46	3	56	Plock	130	6	144
radomski	205	30	256	Podregion (Subregion)			
szydlowiecki	34	11	31	siedlecki	192	36	207
zwoleniński	48	6	65	Powiaty: <i>Powiats:</i>			
Miasto na prawach powiatu:				łosicki	22	3	26
<i>City with powiat status:</i>				siedlecki	51	11	58
Radom	234	8	280	sokolowski	46	7	50
Podregion (Subregion)				węgrowski	47	14	46
m.st. Warszawa	917	54	1050	Miasto na prawach powiatu:			
Miasto na prawach powiatu:				<i>City with powiat status:</i>			
<i>City with powiat status:</i>				Siedlce	26	1	27
m.st. Warszawa	917	54	1050				

^a Zarejestrowane przez Policję.

Źródło: dane Komendy Głównej Policji.

^a Registered by the Police.

Source: data of the National Police Headquarters.

DZIAŁ XII
HANDEL

CHAPTER XII
TRADE

Uwagi ogólne

Targowiska są to wyodrębnione tereny i budowle (place, ulice, hale targowe) ze stałymi lub sezonowymi punktami sprzedaży drobnodetalicznej lub urządzeniami przeznaczonymi do prowadzenia handlu w wyznaczone dni tygodnia lub codziennie (bazaary).

Za targowiska sezonowe należy uznać te place i ulice, gdzie uruchamiane są na okres do 6 miesięcy punkty handlowe, w związku ze wzmożonym ruchem nabywców (np. nadmorski ruch urlopowy) i działalność ta jest ponawiana w kolejnych sezonach.

General notes

Marketplaces are specific areas and structures (squares, streets, market falls) with permanent or seasonal outlets for small-scale retail sales or with facilities designated for conducting trade on specific days of the week or weekly (bazaars).

Seasonal marketplaces are those squares and streets where trade outlets conduct activity for a period of 6 months, in connection with increased demand from buyers (e.g., holiday seaside demand) and this activity is repeated in successive seasons.

TABL. 1 (78). TARGOWISKA W 2016 R.
Stan w dniu 31 XII
MARKETPLACES IN 2016
As of 31 XII

WYSZCZEGÓLNIENIE SPECIFICATION	Targowiska stałe Permanent marketplaces						Targowiska sezonowe (w ciągu roku) Seasonal marketplaces (during the year)	Roczne wpływy z opłaty targowej w tys. zł Annual receipts from marketplace fees in thous. zł
	liczba number		powierzchnia w m ² area in m ²		stałe punkty sprzedaży drobnodetalicznej permanent small-retail sales outlets			
	ogółem total	w tym z przewagą sprzedaży drobnodetalicznej of which with predominance of small-retail sales	ogółem total	w tym sprzedażowa of which sales area	ogółem total	w tym na targowiskach czynnych codziennie of which at marketplaces opened daily		
WOJEWÓDZTWO	312	297	3065411	1868109	17603	7993	624	29012,2
<i>VOIVODSHIP</i>								
Podregion (Subregion)								
ciechanowski	29	25	277774	208333	1162	334	23	3302,7
Powiaty: <i>Powiats:</i>								
ciechanowski	5	5	55643	31482	606	104	2	861,8
mławski	10	7	96971	78617	82	82	8	197,4
pioński	8	8	85993	67309	156	88	9	1554,4
pultuski	3	3	15476	15475	53	38	4	336,7
żuromiński	3	2	23691	15450	265	22	—	352,4
Podregion (Subregion)								
ostrołęcki	30	28	402912	317038	856	183	7	2121,6
Powiaty: <i>Powiats:</i>								
makowski	6	5	99036	74870	11	11	2	139,4
ostrołęcki	6	6	128800	97800	25	17	1	225,6
ostrowski	7	7	67703	49328	142	57	1	448,3
przasnyski	6	5	54619	42786	177	1	1	480,6
wyszkowski	3	3	23513	23013	253	37	1	618,3
Miasto na prawach powiatu: <i>City with powiat status:</i>								
Ostrołęka	2	2	29241	29241	248	60	1	209,4
Podregion (Subregion)								
radomski	46	43	422157	255478	3028	654	63	3762,7
Powiaty: <i>Powiats:</i>								
białobrzecki	4	4	44063	36918	187	20	—	150,1
koziennicki	5	5	40921	17037	489	—	1	500,0
lipski	4	4	25230	18380	145	4	1	117,6
przysuski	2	2	78000	42000	590	39	2	250,4
radomski	8	7	90226	59215	577	70	3	585,8
sztybołowiecki	6	6	34670	25320	65	—	55	400,6
zwoleński	3	3	29839	23396	454	—	1	137,7

TABL. 1 (78). TARGOWISKA W 2016 R. (dok.)
Stan w dniu 31 XII
MARKETPLACES IN 2016 (cont.)
As of 31 XII

WYSZCZEGÓLNIENIE SPECIFICATION	Targowiska stałe Permanent marketplaces						Targowiska sezonowe (w ciągu roku) Seasonal marketplaces (during the year)	Roczne wpływy z opłaty targowej w tys. zł Annual receipts from marketplace fees in thous. zł
	liczba number		powierzchnia w m ² area in m ²		stałe punkty sprzedaży drobnodetalicznej permanent small-retail sales outlets			
	ogółem total	w tym z przewagą sprzedaży drobnodetalicznej of which with predominance of small-retail sales	ogółem total	w tym sprzedażowa of which sales area	ogółem total	w tym na targowiskach czynnych codziennie of which at marketplaces opened daily		
Podregion (Subregion) radomski (dok.) (cont.)								
Miasto na prawach powiatu: City with powiat status:								
Radom	14	12	79208	33212	521	521	—	1620,5
Podregion (Subregion) m.st. Warszawa	59	57	299127	126632	4513	4347	392	54,3
Miasto na prawach powiatu: City with powiat status:								
m.st. Warszawa	59	57	299127	126632	4513	4347	392	54,3
Podregion (Subregion) warszawski wschodni...	52	52	412069	293296	2565	772	54	7006,4
Powiaty: Powiats:								
garwoliński	11	11	97220	59375	420	137	1	704,4
legionowski	2	2	22581	15423	1010	27	1	1508,0
miński	12	12	117154	76483	541	398	3	1659,8
nowodworski	8	8	55920	46028	202	38	12	816,0
otwocki	9	9	35002	30021	16	11	6	896,2
wolomiński	10	10	84192	65966	376	161	31	1422,0
Podregion (Subregion) warszawski zachodni...	38	36	895620	433512	3109	579	51	8783,5
Powiaty: Powiats:								
grodziski	2	2	23781	14926	102	17	38	1124,4
grójecki	9	8	621877	244521	1270	36	2	3394,3
piaseczyński	5	5	66068	49203	987	9	2	1242,4
pruszkowski	5	5	23900	15591	134	26	—	1086,7
sochaczewski	7	7	68933	49410	280	280	7	539,5
warszawski zachodni	5	5	19426	17288	147	51	2	384,3
żyrardowski	5	4	71635	42573	189	160	—	1011,9
Podregion (Subregion) płocki	24	23	199272	134692	1520	919	17	1953,0
Powiaty: Powiats:								
gostyński	2	2	4852	3802	62	62	5	41,8
płocki	12	12	113092	96792	14	13	6	514,5
sierpecki	4	3	30932	13998	264	264	5	284,8
Miasto na prawach powiatu: City with powiat status:								
Płock	6	6	50396	20100	1180	580	1	1111,9
Podregion (Subregion) siedlecki	34	33	156480	99128	850	205	17	2028,0
Powiaty: Powiats:								
łosicki	6	6	26290	21093	28	4	2	177,2
siedlecki	3	3	16268	16242	—	—	13	69,3
sokolowski	6	6	48420	41038	110	8	—	135,7
węgrowski	7	7	38296	13027	218	51	2	637,3
Miasto na prawach powiatu: City with powiat status:								
Siedlce	12	11	27206	7728	494	142	—	1008,5

Uwagi ogólne

1. **Finanse publiczne** obejmują procesy związane z gromadzeniem środków publicznych oraz ich rozdysponowaniem, a w szczególności: gromadzenie dochodów i przychodów publicznych, wydatkowanie środków publicznych, finansowanie potrzeb pożyczkowych budżetu państwa i budżetów jednostek samorządu terytorialnego (gmin, miast na prawach powiatu, powiatów oraz województw), zaciąganie zobowiązań angażujących środki publiczne, zarządzanie środkami publicznymi, zarządzanie długiem publicznym oraz rozliczenia z budżetem Unii Europejskiej. Podstawę prawną określającą te procesy stanowi ustawa z dnia 27 VIII 2009 r. o finansach publicznych (tekst jednolity: Dz.U. z 2016 r. poz. 1870, z późn. zm.) i przepisy wprowadzające ustawę o finansach publicznych (Dz.U. z 2009 r. Nr 157, poz. 1241, z późn. zm.). W przypadku gospodarki finansowej jednostek samorządu terytorialnego również: ustawa z dnia 8 III 1990 r. o samorządzie gminnym (tekst jednolity: Dz.U. z 2016 r. poz. 446, z późn. zm.), ustawa z dnia 5 VI 1998 r. o samorządzie powiatowym (tekst jednolity: Dz.U. z 2016 r. poz. 814, z późn. zm.), ustawa z dnia 5 VI 1998 r. o samorządzie województwa (tekst jednolity: Dz.U. z 2016 r. poz. 486, z późn. zm.) oraz ustawa z dnia 13 XI 2003 r. o dochodach jednostek samorządu terytorialnego (tekst jednolity: Dz.U. z 2016 r. poz. 198, z późn. zm.).

2. Prezentowane dane obejmują informacje dotyczące **dochodów i wydatków** budżetów jednostek samorządu terytorialnego, z uwzględnieniem dotacji celowych z budżetu państwa oraz subwencji ogólnej z budżetu państwa.

3. Dochody i wydatki budżetów jednostek samorządu terytorialnego są określane w uchwale budżetowej przez właściwe organy stanowiące na rok kalendarzowy (budżetowy), w terminach i na zasadach określonych w ustawach ustrojowych oraz ustawie o finansach publicznych.

Miasto na prawach powiatu realizuje równocześnie zadania z zakresu działania gminy oraz powiatu i sporządza jeden budżet, w którym określone są poszczególne dochody z uwzględnieniem źródeł dochodów gminy i powiatu oraz wydatki realizowane łącznie przez gminę i powiat. Dlatego też w tablicach dochody i wydatki gmin podane są bez dochodów i wydatków gmin mających również status miasta na prawach powiatu, natomiast dochody i wydatki miast na prawach powiatu podane są łącznie z dochodami i wydatkami części gminnej i powiatowej.

4. Dochody i wydatki budżetów jednostek samorządu terytorialnego grupuje się zgodnie z zasadami określonymi w ustawie o finansach publicznych, tj. w podziale na działy — określające rodzaj działalności oraz paragrafy — określające rodzaj dochodu, przychodu lub wydatku. Dane opraco-

General notes

1. **Public finance** include the processes connected with accumulation and allocation of public funds, and particularly: collecting and accumulating revenue, spending public funds, financing of loan needs of the state budget and of the budgets of local government units (i.e. gminas, cities with powiat status, powiats and voivodships), incurring liabilities involving public funds, managing public funds and public debt, as well as settlements with the European Union budget. The legal basis defining the above mentioned processes is provided by the Law on Public Finances, dated 27 VIII 2009 (unified text: Journal of Laws 2016 item 1870, with later amendments) and regulations introducing the Law on Public Finances (Journal of Laws 2009 No. 157, item 1241, with later amendments). With respect to the financial management of local government units, the legal basis is additionally provided by the Law on Gmina Local Government, dated 8 III 1990 (unified text: Journal of Laws 2016 item 446, with later amendments), the Law on Powiat Local Government, dated 5 VI 1998 (unified text: Journal of Laws 2016 item 814, with later amendments), the Law on Voivodship Local Government, dated 5 VI 1998 (unified text: Journal of Laws 2016 item 486, with later amendments) as well as the Law on Incomes of Local Government Units, dated 13 XI 2003 (unified text: Journal of Laws 2016 item 198, with later amendments).

2. The presented data include information regarding **revenue and expenditure** of the budgets of local government units, taking into account the targeted grants from the state budget and general subvention from the state budget.

3. Revenue and expenditure of the budgets of local government units are determined in the budgetary law passed by relevant councils for a period of one calendar year (a budgetary year) within the periods and in accordance with the principles set forth in statutory acts and in the Law on Public Finances.

City with powiat status fulfils the tasks of a gmina as well as of a powiat. There is one budget drawn up every year, which consists of revenue (income received by both the gmina and the powiat) as well as expenditure realized jointly by the gmina and the powiat. Therefore in the tables revenue and expenditure of gminas are given without data for cities with powiat status, while revenue and expenditure of cities with powiat status are given jointly with gmina and powiat part of revenue and expenditure.

4. Revenue and expenditure of the budgets of local government units are grouped in accordance with the provisions set forth in the Law on Public Finances, i.e. they are grouped into divisions — defining types of activity, and into paragraphs — defining types of revenue, income or ex-

wano zgodnie z rozporządzeniem Ministra Finansów z dnia 2 III 2010 r. w sprawie szczegółowej klasyfikacji dochodów, wydatków, przychodów i rozchodów oraz środków pochodzących ze źródeł zagranicznych (tekst jednolity: Dz.U. z 2014 r. poz. 1053, z późn. zm.).

Prezentowane dane w zakresie dochodów i wydatków według działów obejmują wszystkie paragrafy dochodowe /wydatkowe zrealizowane w danym dziale.

5. Na dochody budżetów jednostek samorządu terytorialnego składają się:

- 1) dochody własne, tj.:
 - a) dochody z tytułu udziałów we wpływach z podatku dochodowego od osób prawnych i osób fizycznych,
 - b) wpływy z podatków oraz opłat ustalanych i pobieranych na podstawie odrębnych ustaw, w tym podatek od nieruchomości, podatek rolny, podatek od środków transportowych, podatek od czynności cywilnoprawnych, opłata skarbową,
 - c) dochody z majątku, np. dochody z najmu i dzierżawy oraz innych umów o podobnym charakterze,
 - d) środki na dofinansowanie własnych zadań pozyskane z innych źródeł;
- 2) dotacje:
 - a) celowe z budżetu państwa na zadania: z zakresu administracji rządowej, własne, realizowane na podstawie porozumień z organami administracji rządowej,
 - b) przekazane w ramach programów finansowanych z udziałem środków europejskich oraz innych środków zagranicznych niepodlegających zwrotowi, płatności z budżetu środków europejskich (paragrafy 200, 620 oraz od 2015 r. — 205 i 625 według szczegółowej klasyfikacji dochodów, wydatków, przychodów i rozchodów oraz środków pochodzących ze źródeł zagranicznych),
 - c) otrzymane z państwowych funduszy celowych,
 - d) pozostałe dotacje, w tym dotacje celowe na zadania realizowane na podstawie porozumień między jednostkami samorządu terytorialnego;
- 3) subwencja ogólna z budżetu państwa, która składa się z części: wyrównawczej, oświatowej, rekompensującej, równoważącej i regionalnej.

6. Wydatki budżetów jednostek samorządu terytorialnego dzielą się na majątkowe (w tym inwestycyjne) i bieżące, do których zalicza się m. in.:

- wydatki na wynagrodzenia (wraz z pochodnymi),
- wydatki na zakup materiałów i usług,
- dotacje m.in. dla jednostek organizacyjno-prawnych działających w budżetach jednostek samorządu terytorialnego,
- wydatki na obsługę długu publicznego, w tym wypłaty z tytułu udzielenia poręczeń i gwarancji.

7. Informacje dotyczące budżetów jednostek samorządu terytorialnego opracowano w Głównym Urzędzie Statystycznym na podstawie sprawozdań Ministerstwa Finansów.

penditure. The data were compiled in accordance with the decree of the Minister of Finance, dated 2 III 2010 on Detailed Classification of Incomes, Expenses, Revenues and Expenditures, and Funds from Foreign Resources (unified text: Journal of Laws 2014 item 1053, with later amendments).

The presented data on revenue and expenditure by divisions cover all the paragraphs of revenue/expenditure realized in that division.

5. Budget revenue of local government units comprise:

- 1) own revenue, i.e.:
 - a) revenue from shares in receipts from corporate and personal income taxes,
 - b) receipts from taxes and fees established and collected on the basis of separate acts, of which the tax on real estate, the agricultural tax, the tax on means of transport, the tax on civil law transactions, stamp duty,
 - c) revenue from property, e.g., revenue from renting and leasing as well as agreements with a similar character,
 - d) funds for additional financing of own tasks from other sources;
- 2) grants:
 - a) targeted grants from the state budget for: government administration-related tasks, own tasks, and tasks realized on the basis of agreements with government administration bodies,
 - b) provided under programmes financed with the European funds and other foreign funds that are not reimbursable and payments from the European funds budget (paragraphs 200, 620 and since 2015 — 205 and 625 according to the detailed classification of incomes, expenses, revenues and expenditures, and funds from foreign sources),
 - c) received from state appropriated funds,
 - d) other grants, of which targeted grants for tasks realized on the basis of agreements between local government units;
- 3) general subvention from the state budget, comprising: equalisation, educational, compensating, balancing and regional parts.

6. Expenditure of local government units budgets are divided into: property-related (including investment-related) and current expenditures, such as:

- expenditure on wages and salaries (including derivatives),
- expenditure on the purchase of materials and services,
- grants, among others, for organizational and legal units operating within local government units budgets,
- expenditure on public debt servicing, of which payments related to granting endorsements and guarantees.

7. Information concerning budgets of local government units is compiled in the Central Statistical Office on the basis of the Ministry of Finance budgetary reporting.

Uwaga do tablic 1—4

W danych o dochodach i wydatkach budżetów gmin nie uwzględniono budżetów gmin mających status miasta na prawach powiatu, które zostały ujęte w

Note to tables 1—4

The budgets of gminas which are also cities with powiat status were not included in the data regarding revenue and expenditure of gminas budgets. They are inclu

TABL. 1 (79). DOCHODY BUDŻETÓW GMIN WEDŁUG RODZAJÓW W 2016 R.
REVENUE OF GMINAS BUDGETS BY TYPE IN 2016

Lp. No.	WYSZCZEGÓLNIENIE SPECIFICATION	Ogółem Grand total	Dochody własne					
			razem total	w tym				
				udział w podatku dochodowym od osób prawnych share in corporate income tax	udział w podatku dochodowym od osób fizycznych share in personal income tax	podatek od nieruchomości tax on real estate	podatek rolny agricultural tax	podatek od środków transportowych tax on means of transport
w tys. zł								
1	O G Ó Ł E M	13179392,4	6149108,9	113618,4	2677200,8	1463085,6	148325,2	153350,1
	TOTAL							
	PODREGION (SUBREGION)							
	CIECHANOWSKI							
	Powiat ciechanowski							
	Gmina miejska: <i>Urban gmina:</i>							
2	Ciechanów	167924,7	95959,4	2042,6	37906,8	23757,1	160,3	1469,3
	Gmina miejsko-wiejska: <i>Urban-rural gmina:</i>							
3	Głinojeck	35924,2	16792,8	2472,7	4675,8	6794,2	311,7	298,4
	Gminy wiejskie: <i>Rural gminas:</i>							
4	Ciechanów	26394,4	14445,3	446,0	4760,6	6205,2	689,4	116,3
5	Golymin-Osrodek	15744,9	4429,4	30,6	1357,0	664,7	1120,6	269,4
6	Grudusk	14538,9	4537,3	11,0	1349,8	664,2	944,1	71,7
7	Ojrzeń	17593,2	4308,8	24,6	1628,0	781,6	271,5	30,7
8	Opinogóra Górna	22553,3	8839,3	20,5	2070,1	3222,5	1926,8	196,7
9	Regimin	20374,8	7728,3	103,2	1942,2	3406,0	712,6	139,5
10	Sońsk	29484,2	10710,5	107,7	4201,6	1952,4	1020,1	152,0
	Powiat mławski							
	Gmina miejska: <i>Urban gmina:</i>							
11	Mława	118654,8	63379,9	1314,7	25103,2	17285,5	95,2	1288,9
	Gminy wiejskie: <i>Rural gminas:</i>							
12	Dzierzgowo	13463,9	2770,6	1,4	755,0	455,6	503,7	102,2
13	Lipowiec Kościelny	17524,0	3444,6	10,1	1591,9	678,3	262,9	99,6
14	Radzanów	15674,2	4745,3	17,1	1942,6	378,9	145,5	196,9
15	Strzegowo	33668,3	11209,1	30,3	2995,3	3375,2	592,6	212,5
16	Stupsk	19431,6	4780,4	7,6	1587,7	1428,8	441,6	136,1
17	Szreńsk	17023,4	4217,4	95,9	1822,0	1030,2	293,7	80,8
18	Szydłowo	17439,1	4793,8	27,4	1674,8	1281,8	413,7	455,2
19	Wieczfnia Kościelna	18429,1	6498,8	75,2	2143,7	2344,1	349,1	458,0
20	Wiśniewo	20299,9	5426,6	74,3	1911,0	1651,2	601,6	139,2
	Powiat płoński							
	Gminy miejskie: <i>Urban gminas:</i>							
21	Płońsk	84839,6	47138,6	790,9	21119,4	12076,7	51,8	627,6
22	Raciąż	21667,7	8242,4	188,3	2674,2	1930,2	29,5	109,3
	Gminy wiejskie: <i>Rural gminas:</i>							
23	Baboszewo	35981,6	10112,2	49,5	3185,0	1578,6	916,0	277,7
24	Czerwińsk nad Wisłą	28806,0	7037,0	11,5	2446,4	569,4	1363,4	151,8
25	Dzierżąźnia	15371,0	4509,4	6,3	1196,6	1203,2	864,4	47,8
26	Joniec	9318,7	3729,3	1,2	1081,1	1519,7	245,7	21,4
27	Naruszewo	25613,6	7457,8	39,0	2362,0	2299,9	1226,5	74,6
28	Nowe Miasto	17313,7	5212,1	11,6	2303,7	1113,0	250,7	51,0
29	Płońsk	28667,0	11527,3	42,9	3620,4	4086,2	917,7	157,8
30	Raciąż	32925,9	11019,4	29,6	2424,8	4865,1	1115,3	188,5

dochodach i wydatkach powiatów i miast na prawach powiatu.

ded in revenue and expenditure of powiats and cities with powiat status.

Own revenue				Dotacje Grants			Subwencja ogólna z budżetu państwa General subvention from the state budget		Lp. No.
of which				razem total	w tym dotacje celowe z budżetu państwa na zadania of which targeted grants from the state budget for		razem total	w tym część oświatowa of which educational part	
podatek od czynności cywilno- prawnych tax on civil law transaction	opłata skarbową stamp duty	dochody z majątku revenue from property	wpływ z usług revenue from services		z zakresu administracji rządowej government administration tasks	własne own tasks			
in thous. zł									
164065,7	22556,6	310049,0	214570,1	3735023,4	2965461,9	419976,0	3295260,0	2512025,0	1
1684,9	582,3	13163,5	631,8	40840,2	32282,0	6743,0	31125,2	29661,5	2
136,5	27,8	174,3	216,3	10476,5	9240,6	925,4	8654,9	7285,9	3
279,5	21,9	105,0	1,6	8138,8	7250,5	631,8	3810,3	2740,6	4
56,6	15,7	156,9	—	5922,1	4999,9	650,3	5393,3	3399,1	5
73,0	18,3	166,5	513,5	4973,0	4294,4	371,1	5028,6	3176,1	6
81,9	15,2	109,7	440,6	5881,6	4895,9	503,7	7402,9	3891,7	7
133,1	25,5	238,3	27,1	8129,4	6191,4	602,4	5584,7	4492,4	8
86,0	17,8	104,3	162,0	6843,3	5770,1	700,7	5803,2	4488,4	9
128,1	35,0	450,0	623,2	8824,6	7860,7	592,8	9949,1	6540,5	10
1826,3	386,7	6169,3	960,6	35419,9	27661,5	3224,8	19855,0	19853,2	11
82,8	17,4	95,4	55,0	5237,9	4728,0	432,6	5455,4	2855,9	12
125,7	13,7	52,1	1,4	6443,2	5785,7	627,5	7636,1	3707,7	13
83,0	24,0	92,3	—	4957,4	4338,7	553,1	5971,5	3542,4	14
143,9	27,0	574,8	1490,1	12238,7	9607,1	2180,5	10220,5	6649,1	15
73,8	16,0	220,8	95,0	7269,7	6557,1	516,6	7381,5	3914,2	16
122,8	16,1	90,6	127,8	5973,4	5523,4	382,5	6832,5	3529,8	17
121,9	13,4	83,6	—	6689,9	6170,9	416,0	5955,5	3828,7	18
81,7	15,0	93,9	169,8	6528,4	5646,3	504,7	5401,9	4237,9	19
187,9	16,1	123,0	46,9	7538,2	6587,0	487,7	7335,0	4147,2	20
751,6	410,4	1788,3	1033,9	20540,8	16598,5	2777,7	17160,2	16945,8	21
86,3	31,6	1221,6	142,4	6958,4	4875,3	727,3	6466,9	5606,2	22
109,4	27,7	207,1	1226,0	12228,3	9212,2	1916,1	13641,1	8389,0	23
159,3	36,8	77,5	1124,3	9655,3	9018,7	617,3	12113,7	6555,9	24
57,0	8,7	108,0	154,8	5609,9	4362,1	636,9	5251,6	2931,7	25
229,9	25,0	59,7	6,2	2929,9	2653,8	271,6	2659,5	2081,9	26
188,6	27,1	182,1	0,0	8714,5	8038,7	659,4	9441,3	6167,9	27
167,8	22,9	140,7	153,5	5644,2	5173,7	407,2	6457,4	4152,6	28
279,2	28,0	55,5	10,0	9135,0	8032,1	534,7	8004,7	5274,2	29
123,9	19,7	156,2	44,9	11807,2	9930,2	1268,9	10099,4	6375,3	30

TABL. 1 (79). DOCHODY BUDŻETÓW GMIN WEDŁUG RODZAJÓW W 2016 R. (cd.)
 REVENUE OF GMINAS BUDGETS BY TYPE IN 2016 (cont.)

Lp. No.	WYSZCZEGÓLNIENIE SPECIFICATION	Ogółem Grand total	Dochody własne					w tym		
			razem total	udział w podatku dochodowym od osób prawnych share in corporate income tax	udział w podatku dochodowym od osób fizycznych share in personal income tax	podatek od nieruchomości tax on real estate	podatek rolny agricultural tax	podatek od środków transportowych tax on means of transport		
									w tys. zł	
PODREGION (SUBREGION)										
CIECHANOWSKI (dok.) (cont.)										
Powiat płoński (dok.) (cont.)										
Gminy wiejskie (dok.): Rural gminas (cont.):										
1	Sochocin	22012,3	6964,1	41,6	3117,7	1815,5	288,5	195,7		
2	Zaluski	23550,8	9698,2	194,4	2888,1	2994,9	853,7	106,0		
Powiat pułtusk										
Gmina miejsko-wiejska:										
Urban-rural gmina:										
3	Pułtusk	91736,6	41663,2	496,1	18722,9	8440,6	725,3	785,2		
Gminy wiejskie: Rural gminas:										
4	Gzy	14295,0	4077,0	4,5	1871,4	621,9	840,2	55,5		
5	Obyrte	18746,9	4507,6	2,9	1682,7	834,7	289,4	71,7		
6	Pokrzywnica	21480,7	6748,2	8,0	1980,8	2334,0	528,8	105,1		
7	Świercze	17876,3	4781,7	3,5	1977,8	756,2	562,7	128,8		
8	Winnica	17782,5	5221,6	77,0	1582,2	1130,7	685,2	114,4		
9	Zatory	20325,7	5401,2	4,1	1613,3	1320,3	353,6	75,4		
Powiat żuromiński										
Gminy miejsko-wiejskie:										
Urban-rural gminas:										
10	Biezuń	20160,1	6457,8	24,9	2549,7	1399,6	369,0	121,9		
11	Żuromin	49582,3	18279,9	172,6	8077,2	5019,0	487,7	315,6		
Gminy wiejskie: Rural gminas:										
12	Kuczborok-Osada	18806,8	6196,2	6,3	1303,8	3087,1	338,9	10,4		
13	Lubowidz	30341,3	7298,8	32,5	2353,0	1524,9	136,0	130,4		
14	Lutocin	17671,6	2489,4	1,1	974,6	384,5	345,8	55,8		
15	Siemiątkowo	15916,2	3277,8	2,0	980,8	719,2	126,4	49,4		
PODREGION (SUBREGION)										
OSTROŁĘCKI										
Powiat makowski										
Gmina miejska: Urban gmina:										
16	Maków Mazowiecki	36821,6	17557,5	167,4	6647,0	4528,0	52,2	543,4		
Gmina miejsko-wiejska:										
Urban-rural gmina:										
17	Różan	28759,7	18395,8	51,3	2187,1	2906,6	123,7	167,0		
Gminy wiejskie: Rural gminas:										
18	Czerwonka	11506,1	4268,6	0,6	694,0	2214,9	188,8	67,4		
19	Karniewo	20394,5	5463,4	13,7	1804,4	608,2	1206,8	131,1		
20	Krasnosielc	28396,5	5294,6	5,3	1648,9	1256,1	370,4	248,4		
21	Młynarze	7649,1	2699,9	8,4	574,9	1277,2	148,9	247,3		
22	Płońawy-Bramura	22301,5	8805,6	58,9	2075,1	3381,1	634,1	118,0		
23	Rzewnie	11611,4	3418,1	4,4	889,5	798,2	157,9	214,1		
24	Sypniewo	14961,6	4231,0	28,1	1188,8	1215,6	514,4	258,5		
25	Szelków	14131,0	4149,0	3,9	1397,1	726,2	627,1	185,3		
Powiat ostrołęcki										
Gmina miejsko-wiejska:										
Urban-rural gmina:										
26	Myszyniec	48380,8	8537,7	35,8	3318,8	1317,3	114,7	281,2		

Own revenue				Dotacje Grants			Subwencja ogólna z budżetu państwa General subvention from the state budget		Lp. /No.
of which				razem total	w tym dotacje celowe z budżetu państwa na zadania of which targeted grants from the state budget for		razem total	w tym część oświatowa of which educational part	
podatek od czynności cywilno- prawnych tax on civil law transaction	opłata skarbowa stamp duty	dochody z majątku revenue from property	wpływy z usług revenue from services		z zakresu administracji rządowej government administration tasks	własne own tasks			
in thous. zł									
147,5	28,1	9,6	77,8	7429,5	6586,2	830,2	7618,8	4615,3	1
212,0	26,8	129,2	194,6	7297,8	6240,2	577,0	6554,8	5692,5	2
730,0	321,3	3449,4	1240,7	30100,0	24190,7	3791,8	19973,4	16876,7	3
58,9	13,1	55,0	7,5	5273,8	4539,6	671,7	4944,2	2786,7	4
102,9	16,2	90,2	637,6	6481,2	5716,9	730,2	7758,1	4144,4	5
165,6	23,0	112,0	254,8	8990,5	6044,6	668,2	5742,0	3726,0	6
109,6	12,5	143,1	414,0	6014,3	5294,9	689,3	7080,3	4258,4	7
123,5	17,7	240,3	226,3	6415,5	5709,2	706,3	6145,4	4246,5	8
135,0	21,0	122,0	425,0	6911,2	6281,4	494,6	8013,3	4839,3	9
136,8	34,1	480,6	439,8	7099,9	6276,2	791,4	6602,5	4319,5	10
495,9	256,1	585,3	456,5	16320,1	14654,4	1631,8	14982,4	9991,8	11
125,3	18,6	88,2	150,3	6409,0	5894,5	505,4	6201,6	4169,3	12
191,3	32,9	336,7	1143,3	10790,3	9209,2	830,8	12252,3	6182,5	13
53,0	25,0	108,0	—	6825,9	6149,6	270,9	8356,3	4190,9	14
55,2	11,7	143,6	527,6	6064,7	5394,5	589,9	6573,7	3149,1	15
275,3	186,4	1410,1	764,3	10764,0	8882,2	1834,6	8500,1	7170,0	16
189,9	18,2	271,4	217,3	5844,1	4770,6	766,8	4519,8	3862,6	17
51,7	7,4	193,5	255,0	4989,9	4027,5	853,5	2247,6	1574,1	18
116,4	13,6	36,1	89,1	7160,5	6317,2	713,3	7770,6	4450,0	19
89,0	19,1	149,0	472,8	11334,2	9874,0	1149,6	11767,7	5743,8	20
38,9	6,1	29,5	86,8	2682,1	2376,2	181,9	2267,1	1727,9	21
124,1	15,9	102,7	1240,9	6930,3	6035,2	839,7	6565,6	4121,5	22
116,2	7,9	182,6	146,2	4495,2	3762,9	370,0	3698,1	2288,2	23
72,9	14,4	48,1	308,1	5951,1	4051,3	1807,7	4779,5	2803,4	24
64,5	14,5	37,3	37,1	5533,1	4719,5	698,1	4448,9	2331,5	25
136,6	36,5	289,4	29,6	21073,5	15784,4	2590,5	18769,6	10529,2	26

TABL. 1 (79). DOCHODY BUDŻETÓW GMIN WEDŁUG RODZAJÓW W 2016 R. (cd.)
 REVENUE OF GMINAS BUDGETS BY TYPE IN 2016 (cont.)

Lp. No.	WYSZCZEGÓLNIENIE SPECIFICATION	Ogółem Grand total	Dochody własne					
			razem total	w tym				
				udział w podatku dochodowym od osób prawnych share in corporate income tax	udział w podatku dochodowym od osób fizycznych share in personal income tax	podatek od nieruchomości tax on real estate	podatek rolny agricultural tax	podatek od środków transportowych tax on means of transport
w tys. zł								
PODREGION (SUBREGION)								
OSTROŁĘCKI (cd.) (cont.)								
Powiat ostrołęcki (dok.) (cont.)								
Gminy wiejskie: <i>Rural gminas:</i>								
1	Baranowo	29341,1	6040,0	79,1	2093,6	1425,8	210,9	145,0
2	Czarnia	11188,5	1885,5	0,8	755,9	317,8	17,7	207,0
3	Czerwin	20122,5	8006,5	9,9	1914,8	3348,2	636,4	536,9
4	Goworowo	33869,7	9500,5	6,0	2757,0	3361,4	563,1	177,9
5	Kadzido	47056,0	9977,5	78,6	3861,6	2787,6	141,7	238,2
6	Lelis	37638,8	9047,0	1,8	3487,5	2967,4	171,0	408,9
7	Łyse	43507,3	15433,8	11,1	10487,1	1325,3	102,8	99,3
8	Olszewo-Borki	42358,4	12818,4	20,1	6604,9	3062,5	78,5	445,5
9	Rzekuń	38093,0	18352,6	222,5	6713,6	6135,3	339,1	384,5
10	Troszyn	18614,3	5145,7	30,6	1934,0	1341,1	428,1	60,8
Powiat ostrowski								
Gmina miejska: <i>Urban gmina:</i>								
11	Ostrów Mazowiecka	78967,5	39230,8	1807,4	17795,5	9262,6	73,3	1273,0
Gmina miejsko-wiejska: <i>Urban-rural gmina:</i>								
12	Brok	12199,3	4997,7	8,0	1418,2	966,1	68,0	35,2
Gminy wiejskie: <i>Rural gminas:</i>								
13	Andrzejewo	16131,2	4261,9	12,0	1281,8	582,7	940,0	50,6
14	Boguty-Pianki	12487,4	2364,2	5,4	738,8	353,9	528,9	39,2
15	Małkinia Górna	47046,8	17387,0	209,2	7154,6	6118,7	152,8	198,1
16	Nur	10692,5	2880,0	3,8	1100,7	366,1	312,4	91,6
17	Ostrów Mazowiecka	51299,1	15338,0	112,6	5455,3	3995,7	771,5	323,2
18	Stary Lubotyń	16465,3	4190,0	12,5	839,0	1704,5	250,4	81,3
19	Szulborze Wielkie	6811,6	1634,6	1,8	587,8	208,3	287,9	38,9
20	Wąsowo	18254,5	4693,1	16,2	1334,5	721,5	400,1	219,1
21	Zaręby Kościelne	15614,8	3503,5	16,6	1556,1	475,1	346,1	97,9
Powiat przasnyski								
Gmina miejska: <i>Urban gmina:</i>								
22	Przasnysz	67447,7	33449,7	553,4	13160,2	8871,8	242,6	1361,4
Gmina miejsko-wiejska: <i>Urban-rural gmina:</i>								
23	Chorzele	44404,5	10996,0	232,6	3745,9	2384,1	652,0	287,5
Gminy wiejskie: <i>Rural gminas:</i>								
24	Czemnice Borowe	14431,4	4161,9	1,8	967,3	389,7	1266,3	342,5
25	Jednoróżec	33685,6	5196,0	5,4	1849,4	781,5	296,9	37,0
26	Krasne	14964,9	5886,0	1,3	1131,9	2621,3	1237,9	68,3
27	Krzynowłoga Mała	15866,0	3510,9	0,9	1157,3	487,4	410,9	112,0
28	Przasnysz	28797,6	7957,5	40,4	2257,5	1569,7	909,4	603,4
Powiat wyszkowski								
Gmina miejsko-wiejska: <i>Urban-rural gmina:</i>								
29	Wyszków	144202,9	72322,9	1179,1	30116,7	17185,1	216,1	3612,5

Own revenue				Dotacje Grants			Subwencja ogólna z budżetu państwa General subvention from the state budget		Lp. /No.
of which				razem total	w tym dotacje celowe z budżetu państwa na zadania of which targeted grants from the state budget for		razem total	w tym część oświatowa of which educational part	
podatek od czynności cywilno- prawnych tax on civil law transaction	opłata skarbowa stamp duty	dochody z majątku revenue from property	wpływy z usług revenue from services		z zakresu administracji rządowej government administration tasks	własne own tasks			
in thous. zł									
145,7	20,7	86,7	752,2	11491,9	8729,0	723,0	11809,2	5994,7	1
33,5	4,5	34,5	67,0	4523,9	4135,6	388,2	4779,1	2781,5	2
134,8	18,7	246,3	158,2	6648,7	5735,3	743,3	5467,3	4464,1	3
134,7	26,5	95,3	9,3	11656,1	10347,0	1132,5	12713,2	7167,4	4
251,3	36,1	48,0	158,3	17738,3	15236,6	1290,9	19340,2	11545,3	5
192,1	25,6	48,8	108,5	14405,5	11235,3	1301,4	14186,2	8410,6	6
504,3	29,3	100,2	472,1	17287,2	11577,1	2001,8	10786,3	8471,1	7
234,4	22,3	73,1	418,9	15714,1	11719,3	971,7	13825,8	9514,4	8
446,4	30,0	201,7	769,1	11659,6	10342,7	765,7	8080,9	7063,8	9
102,8	18,4	28,0	6,0	6478,3	5716,1	724,7	6990,3	4050,1	10
1011,7	328,1	2623,6	1127,3	24902,5	20730,2	4107,1	14834,2	14834,2	11
79,4	13,9	1212,1	505,0	3779,9	3217,8	426,2	3421,7	1952,4	12
101,9	16,0	177,7	546,5	5250,2	4841,1	378,4	6619,2	3478,2	13
60,1	11,4	265,0	65,7	6040,8	3106,4	251,2	4082,4	2156,7	14
220,6	33,1	551,8	623,6	15712,2	11349,4	1760,1	13947,6	10839,9	15
69,6	13,3	78,1	342,0	3726,7	3128,5	482,7	4085,8	2072,4	16
269,7	23,5	113,4	458,5	17561,1	14705,1	1693,9	18400,1	12016,7	17
54,8	12,2	140,9	394,7	6654,4	5490,2	377,0	5620,9	3102,5	18
25,1	6,4	46,2	156,6	2634,9	1914,0	229,8	2542,0	1110,0	19
159,1	15,7	81,0	612,7	6823,7	5476,2	855,0	6737,8	3546,0	20
47,9	10,2	137,1	285,1	6224,0	5023,0	1117,2	5887,3	3198,9	21
559,2	295,3	1582,7	829,6	21373,1	17633,7	3589,7	12624,9	12581,5	22
195,4	41,4	74,8	274,1	16269,4	14189,0	1809,5	17139,1	10051,6	23
47,1	15,5	205,9	145,7	5470,9	4908,8	535,6	4798,6	2834,2	24
97,5	20,4	250,9	623,9	13355,0	10927,2	1461,7	15134,6	7796,6	25
55,5	15,7	45,0	0,1	5610,0	4320,5	438,7	3468,8	2792,2	26
79,4	14,9	89,5	384,2	6020,3	5498,0	502,3	6334,9	3418,0	27
143,7	16,5	55,1	850,8	12190,0	9886,2	1753,9	8650,1	4878,8	28
1677,1	392,7	9190,0	73,8	43537,0	35744,1	5867,6	28343,1	28236,1	29

TABL. 1 (79). DOCHODY BUDŻETÓW GMIN WEDŁUG RODZAJÓW W 2016 R. (cd.)
 REVENUE OF GMINAS BUDGETS BY TYPE IN 2016 (cont.)

Lp. No.	WYSZCZEGÓLNIENIE SPECIFICATION	Ogółem Grand total	Dochody własne					
			razem total	udział w podatku dochodowym od osób prawnych share in corporate income tax	udział w podatku dochodowym od osób fizycznych share in personal income tax	podatek od nieruchomości tax on real estate	podatek rolny agricultural tax	podatek od środków transportowych tax on means of transport
w tys. zł								
PODREGION (SUBREGION)								
OSTROŁĘCKI (dok.) (cont.)								
Powiat wyszkowski (dok.) (cont.)								
Gminy wiejskie: Rural gminas:								
1	Brańszczyk.....	31279,5	12204,7	10,7	3451,1	3645,8	156,7	421,6
2	Długosiodło.....	35197,4	8085,2	7,8	2725,7	1366,3	107,9	195,3
3	Rząśnik.....	31483,0	7597,9	6,6	2811,3	1649,2	341,2	674,3
4	Somianka.....	24282,1	7114,4	22,0	2794,0	1805,8	493,3	393,4
5	Zabrodzie.....	24365,0	6898,9	6,7	2904,4	1690,8	105,2	95,5
PODREGION (SUBREGION)								
RADOMSKI								
Powiat białobrzegi								
Gminy miejsko-wiejskie:								
Urban-rural gminas:								
6	Białobrzegi.....	40511,7	19222,7	215,0	7121,6	5909,7	144,4	281,4
7	Wyśmierzyce.....	10547,2	2879,1	2,4	1123,6	504,4	382,0	66,0
Gminy wiejskie: Rural gminas:								
8	Promna.....	19767,1	5922,9	104,8	2207,0	1334,4	826,2	439,8
9	Radzanów.....	16927,7	2571,8	1,9	870,2	317,6	642,8	99,8
10	Stara Biotnica.....	21753,5	4673,5	10,8	1814,4	598,4	554,7	183,9
11	Stromiec.....	25699,0	5753,9	11,1	2247,8	1050,8	287,5	32,1
Powiat kozienicki								
Gmina miejsko-wiejska:								
Urban-rural gmina:								
12	Kozienice.....	173562,3	104881,5	4359,8	26865,5	43816,5	642,9	612,1
Gminy wiejskie: Rural gminas:								
13	Garbatka-Letnisko.....	17763,4	7312,1	29,9	2726,4	1873,9	81,8	113,2
14	Głowaczów.....	29015,4	8145,7	6,8	3421,9	1594,1	370,1	245,3
15	Gniewoszków.....	14777,6	3863,9	4,4	1239,2	738,5	578,9	116,0
16	Grabów nad Pilicą.....	16644,2	5201,9	0,9	1591,5	1136,0	223,7	66,8
17	Magnuszew.....	28686,1	8014,2	33,2	3081,2	1648,5	683,8	227,0
18	Sieciechów.....	14056,6	5127,1	8,4	1890,1	1512,2	489,1	50,2
Powiat lipski								
Gmina miejsko-wiejska:								
Urban-rural gmina:								
19	Lipsko.....	40088,2	18877,2	499,9	7052,6	4016,1	821,8	506,7
Gminy wiejskie: Rural gminas:								
20	Chotcza.....	9789,4	1890,9	1,5	575,8	221,0	206,3	6,4
21	Ciepielów.....	23922,8	4840,8	9,2	1444,4	887,4	493,5	62,8
22	Rzeczniów.....	16538,3	4275,9	3,1	1219,4	277,1	695,7	98,6
23	Sienno.....	22469,2	4685,2	14,0	1780,7	547,5	754,0	113,6
24	Solec nad Wisłą.....	16193,5	4668,3	3,3	1627,6	353,8	945,1	33,1
Powiat przysuski								
Gmina miejsko-wiejska:								
Urban-rural gmina:								
25	Przysucha.....	36715,7	15926,2	280,9	6866,8	4714,9	420,9	349,3

Own revenue				Dotacje Grants			Subwencja ogólna z budżetu państwa General subvention from the state budget		Lp. /No.
of which				razem total	w tym dotacje celowe z budżetu państwa na zadania of which targeted grants from the state budget for		razem total	w tym część oświatowa of which educational part	
podatek od czynności cywilno- prawnych tax on civil law transaction	opłata skarbowa stamp duty	dochody z majątku revenue from property	wpływy z usług revenue from services		z zakresu administracji rządowej government administration tasks	własne own tasks			
in thous. zł									
249,5	31,5	1057,0	1470,2	9703,7	8130,6	1298,0	9371,1	6447,9	1
139,3	29,4	197,2	450,5	12367,0	10525,1	1141,0	14745,2	8053,3	2
143,6	21,8	60,6	973,0	13200,6	9920,3	1007,1	10684,5	6347,1	3
180,2	20,8	378,5	139,1	8429,1	6691,4	871,9	8738,6	5962,4	4
181,1	19,8	19,3	716,1	8263,3	6876,4	1046,2	9202,8	5799,7	5
330,4	128,2	664,6	548,9	13156,0	9863,7	2092,6	8132,9	7643,2	6
58,8	10,8	99,8	6,6	3588,0	3168,4	384,7	4080,1	2288,1	7
132,4	30,9	32,0	297,8	7532,0	6642,9	456,4	6312,2	3566,3	8
70,1	12,6	28,6	88,3	7126,9	5646,8	423,4	7228,9	4161,4	9
164,3	14,5	56,9	781,1	8224,7	7564,9	560,6	8855,3	5558,5	10
145,2	18,3	90,7	531,4	10202,6	7002,2	630,6	9742,5	5671,1	11
6621,9	248,9	3449,3	3600,8	47413,6	19740,6	3379,5	21267,2	20827,7	12
60,5	12,9	122,8	1258,6	4869,2	4148,8	690,4	5582,0	3951,8	13
112,5	18,7	192,6	719,6	9614,3	7761,4	1070,5	11255,4	6386,6	14
46,8	8,4	50,7	443,4	5422,1	4682,7	574,7	5491,6	3001,4	15
324,4	10,7	290,7	761,0	5359,7	4559,5	410,2	6082,6	3660,7	16
159,8	15,0	228,1	771,7	10128,3	8349,2	1440,0	10543,6	6621,6	17
64,9	12,7	61,8	595,0	4132,2	3613,4	498,8	4797,3	2984,1	18
201,7	128,3	213,8	323,3	12857,7	9417,8	2179,4	8353,3	6860,5	19
36,6	5,9	38,4	222,2	3912,3	3096,4	816,0	3986,1	1680,0	20
73,5	14,7	68,9	729,2	9021,8	7816,3	775,1	10060,2	5058,3	21
112,8	10,3	132,7	587,8	5686,1	5157,2	434,5	6576,4	3043,1	22
90,4	21,3	187,9	263,1	7643,0	6821,1	773,8	10141,0	5678,8	23
82,0	12,8	106,7	39,9	4927,8	4136,8	506,5	6597,4	3013,8	24
243,7	147,4	737,2	42,4	10851,5	9741,1	1008,9	9937,9	7326,5	25

TABL. 1 (79). DOCHODY BUDŻETÓW GMIN WEDŁUG RODZAJÓW W 2016 R. (cd.)
 REVENUE OF GMINAS BUDGETS BY TYPE IN 2016 (cont.)

Lp. No.	WYSZCZEGÓLNIENIE SPECIFICATION	Ogółem Grand total	Dochody własne					w tym		
			razem total	udział w podatku dochodowym od osób prawnych share in corporate income tax	udział w podatku dochodowym od osób fizycznych share in personal income tax	podatek od nieruchomości tax on real estate	podatek rolny agricultural tax	podatek od środków transportowych tax on means of transport	w tys. zł	
PODREGION (SUBREGION)										
RADOMSKI (dok.) (cont.)										
Powiat przysuski (dok.) (cont.)										
Gminy wiejskie: Rural gminas:										
1	Borkowice	16116,8	3107,7	6,7	1404,5	353,3	306,1	74,9		
2	Gielniów	16200,2	3883,0	0,7	1593,3	646,0	189,4	86,6		
3	Klwów	13993,1	2566,0	5,7	823,5	358,0	346,6	58,6		
4	Odrzywół	14495,4	3229,9	1,5	1327,3	292,7	144,5	17,1		
5	Potworów	18336,7	3207,2	16,3	926,3	382,3	507,8	202,9		
6	Rusinów	16704,9	2919,2	8,6	1247,7	198,1	197,7	74,8		
7	Wieniawa	21351,3	4895,4	7,8	1793,9	699,7	382,6	293,5		
Powiat radomski										
Gmina miejska: Urban gmina:										
8	Pionki	62930,5	30871,8	224,0	11964,1	9542,4	10,1	160,8		
Gminy miejsko-wiejskie:										
Urban-rural gminas:										
9	Ilża	59096,7	20294,4	91,4	6762,9	6019,4	1251,9	199,8		
10	Skaryszew	56323,0	13267,7	118,0	5342,4	3096,0	958,7	925,0		
Gminy wiejskie: Rural gminas:										
11	Gózd	35209,4	7197,2	1,9	2713,1	1206,4	415,5	100,1		
12	Jastrzębia	27756,1	7178,7	-0,1	3156,7	1449,5	284,7	244,2		
13	Jedlińsk	54565,0	16373,2	37,7	8088,7	4315,1	759,3	454,3		
14	Jedlnia-Letnisko	48560,6	15459,9	13,5	7729,2	3101,5	309,0	299,4		
15	Kowala	44514,7	12581,8	14,9	5222,1	2928,7	411,3	1061,0		
16	Pionki	36865,9	10192,0	139,4	3912,1	2144,5	315,0	194,9		
17	Przytyk	29681,4	5077,1	18,3	1777,7	1037,1	777,5	142,4		
18	Wierzbica	40457,3	13041,7	138,8	4104,0	3394,6	429,0	589,8		
19	Wolanów	34954,2	8841,5	44,1	4112,9	2379,1	428,9	283,8		
20	Zakrzew	48557,1	12649,0	75,5	6361,4	2188,1	699,9	415,8		
Powiat szydlowiecki										
Gmina miejsko-wiejska:										
Urban-rural gmina:										
21	Szydłowiec	65040,6	21288,4	170,8	9317,3	4589,2	285,0	447,7		
Gminy wiejskie: Rural gminas:										
22	Chlewiska	22787,5	5603,0	5,1	1784,3	1292,0	248,0	65,5		
23	Jastrząb	20757,1	5040,8	23,9	1923,9	1505,8	135,2	57,9		
24	Mirów	16541,8	2344,7	0,5	1036,8	235,6	167,5	139,3		
25	Orońsko	21653,3	5371,3	3,2	1985,4	849,4	327,1	544,4		
Powiat zwoleński										
Gmina miejsko-wiejska:										
Urban-rural gmina:										
26	Zwoleń	54130,7	20303,3	154,6	8539,3	5450,6	925,7	476,4		
Gminy wiejskie: Rural gminas:										
27	Kazanów	19634,3	3907,6	2,8	1128,7	364,2	296,2	50,8		
28	Policzna	20205,8	5822,4	8,5	2412,4	643,4	680,5	190,2		
29	Przytyk	25448,5	5092,1	2,0	2043,4	733,8	656,4	178,1		
30	Tczów	20918,9	4387,4	1,9	907,0	933,3	514,8	171,1		

Own revenue				Dotacje Grants			Subwencja ogólna z budżetu państwa General subvention from the state budget		Lp. No.
of which				razem total	w tym dotacje celowe z budżetu państwa na zadania of which targeted grants from the state budget for		razem total	w tym część oświatowa of which educational part	
podatek od czynności cywilno- prawnych tax on civil law transaction	opłata skarbową stamp duty	dochody z majątku revenue from property	wpływy z usług revenue from services		z zakresu administracji rządowej government administration tasks	własne own tasks			
in thous. zł									
61,4	14,1	58,1	328,8	5150,5	4255,8	636,3	7858,6	4049,9	1
69,7	16,5	62,4	432,3	5577,0	5005,1	541,9	6740,2	2996,5	2
47,5	13,7	49,9	516,9	5311,4	4812,9	482,9	6115,7	3147,9	3
55,0	11,0	51,4	499,2	4527,0	4086,2	373,1	6738,5	2837,8	4
78,9	13,3	69,3	559,4	6786,9	6353,0	409,9	8342,6	4482,5	5
31,7	11,0	36,1	395,2	5448,7	4973,9	449,9	8337,0	3852,7	6
81,1	13,5	151,1	780,4	7331,4	6597,6	658,8	9124,6	4664,3	7
439,9	72,9	3835,9	519,1	17951,3	14248,3	2946,6	14107,3	9825,9	8
234,1	39,0	713,6	333,9	18127,0	13576,7	1386,7	20675,3	12593,0	9
357,3	36,1	72,4	216,3	20490,3	19229,2	1229,6	22564,9	14323,2	10
165,6	24,5	82,7	998,7	12715,4	11305,9	998,9	15296,8	8789,1	11
114,5	11,6	157,8	707,3	9511,5	8659,5	761,2	11065,9	6385,1	12
339,7	36,5	113,0	292,8	20365,4	18969,0	1396,4	17826,5	12612,8	13
455,7	32,6	108,3	1369,3	17831,9	12272,6	1591,0	15268,9	10637,5	14
273,5	45,3	174,9	1101,7	15584,6	13902,2	1340,6	16348,3	10508,3	15
164,9	11,9	49,1	1288,6	11838,9	10568,9	1230,0	14835,1	7885,9	16
138,4	31,0	191,6	2,9	12007,1	10672,5	922,2	12597,2	7010,3	17
131,9	24,5	667,9	1873,6	13404,2	11688,8	1442,6	14011,5	10697,4	18
249,4	25,9	113,0	431,0	12965,5	11703,9	1006,4	13147,2	8706,0	19
356,0	31,9	68,4	787,6	19588,2	15782,9	1757,6	16320,0	10416,5	20
300,5	182,9	972,5	764,4	21941,9	18115,8	3285,3	21810,2	13282,9	21
105,3	22,0	142,6	435,8	8020,7	6636,3	1093,6	9163,7	4250,6	22
69,1	16,5	160,9	306,5	7872,7	6170,7	1352,5	7843,6	4640,2	23
31,4	9,5	73,4	234,8	6979,4	5155,4	1606,2	7217,7	3547,4	24
87,1	18,8	203,7	769,1	8022,7	7114,2	848,5	8259,2	4859,4	25
359,0	166,3	633,9	226,9	18820,5	14316,8	2390,0	15006,8	10592,5	26
62,6	8,9	254,6	433,1	6870,8	6130,9	688,6	8855,9	4161,9	27
104,4	14,4	105,0	753,9	6741,4	5958,7	782,7	7642,1	4071,3	28
133,6	10,7	38,4	573,6	9427,3	8425,9	971,4	10929,1	5806,6	29
67,1	12,7	27,2	883,5	7921,8	6846,9	581,6	8609,7	4591,6	30

TABL. 1 (79). DOCHODY BUDŻETÓW GMIN WEDŁUG RODZAJÓW W 2016 R. (cd.)
 REVENUE OF GMINAS BUDGETS BY TYPE IN 2016 (cont.)

Lp. No.	WYSZCZEGÓLNIENIE SPECIFICATION	Ogółem Grand total	Dochody własne					w tym		
			razem total	udział w podatku dochodowym od osób prawnych share in corporate income tax	udział w podatku dochodowym od osób fizycznych share in personal income tax	podatek od nieruchomości tax on real estate	podatek rolny agricultural tax	podatek od środków transportowych tax on means of transport		
									w tys. zł	
PODREGION (SUBREGION)										
WARSZAWSKI WSCHODNI										
Powiat garwoliński										
Gminy miejskie: <i>Urban gminas:</i>										
1	Garwolin	66614,8	34095,0	823,2	16344,5	6927,4	207,9	584,9		
2	Łaskarzew	19546,6	6718,7	170,2	2883,1	1173,5	65,7	102,6		
Gminy miejsko-wiejskie:										
<i>Urban-rural gminas:</i>										
3	Piława	43012,3	15799,8	368,4	7304,9	5262,6	302,1	100,5		
4	Żelechów	31504,1	8930,0	43,0	4188,3	1541,5	427,1	136,7		
Gminy wiejskie: <i>Rural gminas:</i>										
5	Borowie	23727,4	5685,4	0,6	2404,7	689,2	446,6	73,6		
6	Garwolin	50220,7	19498,1	160,4	9474,9	4422,3	577,8	487,7		
7	Górzno	26096,3	5911,0	15,9	3245,0	788,1	364,0	313,8		
8	Łaskarzew	20219,1	4460,8	2,3	2562,4	455,1	224,5	125,7		
9	Maciejowice	27014,1	7719,9	120,5	3054,9	1107,4	377,4	177,5		
10	Miastków Kościelny	18722,2	5171,6	2,2	2889,7	562,7	531,6	249,7		
11	Parysów	17260,5	4118,7	2,6	1412,8	1569,7	259,1	21,9		
12	Sobolew	31055,7	8010,2	25,0	3781,7	2378,4	263,8	134,0		
13	Trojanów	26704,3	5923,3	70,7	2870,4	906,8	565,5	106,5		
14	Wilga	17912,4	6460,6	67,1	2603,6	1797,2	320,3	163,4		
Powiat legionowski										
Gmina miejska: <i>Urban gmina:</i>										
15	Legionowo	250187,2	143614,2	1394,7	64813,8	19422,4	1,7	3946,0		
Gmina miejsko-wiejska:										
<i>Urban-rural gmina:</i>										
16	Serock	64695,7	35847,3	311,3	12877,6	12819,0	235,2	142,5		
Gminy wiejskie: <i>Rural gminas:</i>										
17	Jabłonna	79660,6	46647,0	121,7	29966,5	6441,3	97,6	201,4		
18	Nieporęt	74896,0	48328,4	1560,6	22388,0	12210,6	133,0	302,4		
19	Wieliszew	71881,2	42528,2	264,8	13139,9	16060,5	236,2	303,0		
Powiat miński										
Gminy miejskie: <i>Urban gminas:</i>										
20	Mińsk Mazowiecki	159101,1	88056,4	1290,7	44928,4	17041,3	17,0	1894,6		
21	Sulejówek	84245,6	45831,6	687,1	26242,7	9378,0	35,4	2301,0		
Gminy miejsko-wiejskie:										
<i>Urban-rural gminas:</i>										
22	Halinów	63474,5	28646,5	290,9	15141,0	7429,1	232,7	231,4		
23	Kaluszyn	24038,0	8907,6	35,0	2787,8	2463,6	268,6	267,0		
24	Mrozy	33503,8	9992,7	23,3	5172,8	2117,1	424,5	115,2		
Gminy wiejskie: <i>Rural gminas:</i>										
25	Cegiłów	21812,9	8286,4	1,0	3782,7	977,5	428,0	139,0		
26	Dębe Wielkie	37475,8	14538,4	206,8	7421,6	3441,5	270,2	232,3		
27	Dobre	23440,2	8438,0	40,2	2829,1	2817,9	421,3	268,2		
28	Jakubów	19967,7	6207,2	14,2	2322,1	1383,3	432,9	176,1		
29	Łatowicz	21528,2	5631,7	4,0	2256,6	777,8	671,2	105,1		
30	Mińsk Mazowiecki	62126,8	34079,9	210,5	11452,6	8380,6	491,2	921,2		

Own revenue				Dotacje Grants			Subwencja ogólna z budżetu państwa General subvention from the state budget		Lp. No.
of which				razem total	w tym dotacje celowe z budżetu państwa na zadania of which targeted grants from the state budget for		razem total	w tym część oświatowa of which educational part	
podatek od czynności cywilno- prawnych tax on civil law transaction	opłata skarbowa stamp duty	dochody z majątku revenue from property	wpływy z usług revenue from services		z zakresu administracji rządowej government administration tasks	własne own tasks			
in thous. zł									
757,4	447,9	1888,7	9,4	17766,6	15354,8	1993,3	14753,2	14753,2	1
87,7	24,9	60,8	1189,0	5882,2	5194,8	687,5	6945,7	5309,4	2
216,5	24,4	68,3	46,5	15640,1	10620,6	2399,1	11572,4	11230,4	3
130,2	29,3	100,9	639,4	11375,1	10196,5	1131,6	11198,9	7175,9	4
71,3	14,4	406,2	56,1	9853,8	5682,2	590,1	8188,2	5114,8	5
308,6	26,9	159,4	1293,9	17670,8	14329,7	1028,5	13051,8	10596,0	6
115,7	18,2	115,7	24,6	10804,6	7997,6	668,5	9380,7	6154,3	7
66,8	5,5	46,3	150,5	7057,3	6373,6	668,3	8701,0	4588,7	8
119,6	17,8	254,4	807,5	8362,6	7634,9	711,7	10931,6	6504,8	9
102,5	16,2	75,2	153,6	5943,5	5017,4	459,9	7607,1	4900,5	10
57,5	16,4	284,2	31,6	6000,0	5322,9	566,7	7141,8	3868,6	11
185,1	24,5	63,2	—	10078,6	9305,9	727,7	12966,9	9321,2	12
112,0	23,5	252,9	258,7	9117,9	8467,8	593,1	11663,1	6668,9	13
139,9	25,6	203,5	13,7	5795,3	5318,1	425,8	5656,4	3826,3	14
3169,5	644,2	11881,9	1184,4	69300,2	35497,6	7582,3	37272,8	37272,8	15
1403,3	72,0	842,5	414,5	15391,3	12817,9	1615,7	13457,0	13457,0	16
1544,8	69,9	310,3	2928,8	16529,9	14494,4	1727,0	16483,7	16483,7	17
950,1	75,6	1255,6	3219,0	13289,4	10941,1	1493,4	13278,2	13187,3	18
1294,7	78,7	5041,0	104,0	16791,4	10602,3	1208,6	12561,6	12518,1	19
1552,7	668,0	6392,9	2529,4	39649,8	30583,9	3474,2	31394,8	31394,8	20
1593,8	56,6	1240,1	112,9	22320,3	14004,4	3168,6	16093,7	16093,7	21
936,3	60,4	713,2	126,6	21687,4	14120,3	1655,4	13140,6	13140,6	22
105,0	19,0	69,1	170,4	8388,4	6229,9	645,0	6742,0	4539,1	23
262,2	30,8	531,6	87,8	10526,1	8791,5	1027,8	12985,0	9276,5	24
124,3	10,4	99,6	1218,2	6391,7	4775,8	1127,3	7134,8	4366,9	25
399,3	31,0	109,3	164,9	13643,1	9980,7	1099,2	9294,4	7734,5	26
120,6	18,1	184,0	774,1	7465,9	6392,3	991,2	7536,3	5528,8	27
178,4	11,5	153,9	670,2	6288,9	5498,3	608,7	7471,6	4552,5	28
93,0	14,5	282,6	805,1	8154,4	6914,0	1034,5	7742,1	4573,1	29
600,7	30,8	106,5	646,6	16503,1	13565,2	1535,5	11543,8	11543,8	30

TABL. 1 (79). DOCHODY BUDŻETÓW GMIN WEDŁUG RODZAJÓW W 2016 R. (cd.)
 REVENUE OF GMINAS BUDGETS BY TYPE IN 2016 (cont.)

Lp. No.	WYSZCZEGÓLNIENIE SPECIFICATION	Ogółem Grand total	Dochody własne					w tym		
			razem total	udział w podatku dochodowym od osób prawnych share in corporate income tax	udział w podatku dochodowym od osób fizycznych share in personal income tax	podatek od nieruchomości tax on real estate	podatek rolny agricultural tax	podatek od środków transportowych tax on means of transport		
									w tys. zł	
PODREGION (SUBREGION)										
WARSZAWSKI WSCHODNI (dok.) (cont.)										
Powiat miński (dok.) (cont.)										
Gminy wiejskie (dok): <i>Rural gminas (cont):</i>										
1	Siennica	32692,1	11889,6	16,4	6198,0	1466,1	590,5	192,6		
2	Stanisławów	26949,2	9165,3	13,0	3271,6	2542,3	287,6	241,6		
Powiat nowodworski										
Gmina miejska: <i>Urban gmina:</i>										
3	Nowy Dwór Mazowiecki	125438,1	79591,5	3582,6	28700,5	18069,8	39,7	3117,0		
Gminy miejsko-wiejskie: <i>Urban-rural gminas:</i>										
4	Nasielsk	74182,1	25254,6	106,5	10956,6	6153,7	957,5	404,1		
5	Zakroczym	28135,8	13439,7	412,4	3648,8	2242,4	477,7	155,3		
Gminy wiejskie: <i>Rural gminas:</i>										
6	Czosnów	54718,7	36424,9	3120,2	10701,3	10259,2	375,8	489,8		
7	Leoncin	18972,3	7451,0	19,7	3926,0	1366,2	188,2	78,1		
8	Pomieczówek	41692,4	18994,1	126,0	7166,1	7082,6	357,4	261,1		
Powiat otwocki										
Gminy miejskie: <i>Urban gminas:</i>										
9	Józefów	101840,4	64756,1	510,3	36517,2	9239,2	17,3	418,9		
10	Otwock	155527,8	92796,6	708,5	50511,7	19919,4	60,4	482,6		
Gmina miejsko-wiejska: <i>Urban-rural gmina:</i>										
11	Karczew	63491,8	37993,5	670,5	15016,8	7786,8	572,5	2302,8		
Gminy wiejskie: <i>Rural gminas:</i>										
12	Celestynów	41671,2	20381,8	98,4	12703,6	3873,2	136,9	351,8		
13	Kolbiel	30702,4	15685,1	856,9	5899,4	3725,9	565,0	281,0		
14	Osieck	12953,1	4915,7	12,7	2077,6	1184,3	169,3	19,2		
15	Sobienie-Jeziory	21276,4	7274,7	26,5	3496,0	1598,2	501,4	218,1		
16	Wiązowna	62798,8	36875,2	880,9	18035,2	10875,5	376,6	337,9		
Powiat wołomiński										
Gminy miejskie: <i>Urban gminas:</i>										
17	Kobyłka	90770,7	52789,8	252,1	25524,3	8221,1	13,0	564,5		
18	Marki	124557,9	72076,9	1530,9	38272,3	16905,3	7,2	860,0		
19	Ząbki	136140,3	78811,5	714,1	42750,3	11523,3	0,1	541,4		
20	Zielonka	69591,9	42503,2	1017,9	25317,7	9538,5	0,8	420,2		
Gminy miejsko-wiejskie: <i>Urban-rural gminas:</i>										
21	Radzymin	106980,8	59895,6	521,7	26796,9	16375,0	234,2	3549,3		
22	Tuszczy	69032,1	22890,7	108,3	13280,0	4062,4	90,3	681,4		
23	Wołomin	201071,6	98293,9	1204,3	50969,0	16789,8	110,4	1374,8		
Gminy wiejskie: <i>Rural gminas:</i>										
24	Dąbrówka	34984,6	14318,9	92,4	4986,4	4612,3	174,1	197,5		
25	Jadów	32197,3	7817,3	11,7	3341,6	1765,2	196,9	87,4		
26	Klembów	41077,7	18600,9	93,5	6506,4	5884,2	128,7	287,5		
27	Poświętne	25991,2	4941,7	11,8	2656,2	962,0	150,0	85,0		
28	Strachówka	13146,4	3029,1	1,5	873,1	830,5	35,2	82,9		

Own revenue				Dotacje Grants			Subwencja ogólna z budżetu państwa General subvention from the state budget		Lp. /No.
of which				razem total	w tym dotacje celowe z budżetu państwa na zadania of which targeted grants from the state budget for		razem total	w tym część oświatowa of which educational part	
podatek od czynności cywilno- prawnych tax on civil law transaction	opłata skarbowa stamp duty	dochody z majątku revenue from property	wpływy z usług revenue from services		z zakresu administracji rządowej government administration tasks	własne own tasks			
in thous. zł									
130,4	25,8	245,9	1354,3	8315,1	6839,8	759,2	12487,4	8880,6	1
162,3	21,6	196,2	1085,0	8360,6	6730,1	1528,0	9423,4	6176,8	2
1237,2	418,0	10876,7	974,3	25516,6	20608,3	3515,2	20330,1	20330,1	3
504,9	92,2	1260,2	60,1	26711,2	19943,4	3256,2	22216,3	14710,1	4
263,8	26,1	671,1	3216,6	9666,9	5953,6	3682,3	5029,2	4499,2	5
727,8	47,7	379,8	32,3	10773,4	7764,6	2109,8	7520,4	7487,2	6
324,0	19,6	204,5	—	6027,8	4641,9	786,4	5493,6	4238,0	7
502,1	46,9	177,6	141,0	14801,5	7983,9	1302,3	7896,8	7228,9	8
2208,0	73,4	8323,9	5,6	22679,3	14943,1	2017,6	14405,0	14387,8	9
2279,9	626,6	4332,3	917,9	37786,3	30251,2	5339,7	24944,9	24944,9	10
553,3	56,3	6762,2	156,4	15520,2	12016,4	1581,0	9978,0	9978,0	11
327,0	28,9	136,5	36,4	12056,9	8462,1	1111,2	9232,4	9232,4	12
536,9	29,6	474,3	1429,9	7641,1	6637,1	771,5	7376,2	6584,3	13
87,4	12,6	50,3	430,5	3784,5	3348,0	436,5	4252,9	3045,4	14
201,7	23,0	41,3	180,0	6344,7	5477,2	812,5	7657,0	4851,5	15
1085,6	68,3	1396,6	220,4	14103,0	11335,3	2177,4	11820,7	11759,6	16
1729,8	75,8	11483,6	391,6	22419,0	18290,3	2208,0	15561,9	15561,9	17
3115,1	102,5	2275,6	144,2	31366,5	26322,5	3515,6	21114,5	21114,5	18
2506,4	92,9	11468,0	345,8	30955,9	26696,6	3752,3	26372,9	26372,9	19
1054,2	50,0	1101,6	183,8	15367,2	12536,2	2145,2	11721,5	11721,5	20
1748,3	123,2	1740,4	24,3	28394,9	24298,8	3260,9	18690,3	18690,3	21
524,8	62,0	900,3	40,4	21841,7	19473,7	2101,4	24299,8	17061,1	22
2131,9	915,1	1970,1	10066,9	57798,9	42152,6	9169,9	44978,9	44130,5	23
352,1	42,5	167,7	1015,2	10316,7	9210,9	992,3	10349,0	8007,3	24
230,2	31,3	98,1	191,6	13750,2	8480,4	678,5	10629,8	6231,1	25
334,1	39,5	65,3	1738,4	12308,0	10800,3	1059,7	10168,8	9045,6	26
153,8	20,5	130,2	8,0	10866,5	7637,1	944,1	10183,1	5106,9	27
45,9	11,8	53,5	51,9	5854,4	3645,7	333,5	4263,0	2020,2	28

TABL. 1 (79). DOCHODY BUDŻETÓW GMIN WEDŁUG RODZAJÓW W 2016 R. (cd.)
 REVENUE OF GMINAS BUDGETS BY TYPE IN 2016 (cont.)

Lp. No.	WYSZCZEGÓLNIENIE SPECIFICATION	Ogółem Grand total	Dochody własne					w tym		
			razem total	udział w podatku dochodowym od osób prawnych share in corporate income tax	udział w podatku dochodowym od osób fizycznych share in personal income tax	podatek od nieruchomości tax on real estate	podatek rolny agricultural tax	podatek od środków transportowych tax on means of transport		
									w tys. zł	
PODREGION (SUBREGION)										
WARSZAWSKI ZACHODNI										
Powiat grodziski										
Gminy miejskie: <i>Urban gminas:</i>										
1	Milanówek.....	79564,5	54366,4	222,4	36243,0	7065,8	37,2	284,5		
2	Podkowa Leśna.....	28779,3	19006,7	56,6	12317,1	1650,2	0,5	20,4		
Gmina miejsko-wiejska:										
<i>Urban-rural gmina:</i>										
3	Grodzisk Mazowiecki.....	207355,5	121732,8	3025,4	56333,9	28691,7	542,3	7853,6		
Gminy wiejskie: <i>Rural gminas:</i>										
4	Baranów.....	21302,9	10330,3	8,5	3337,7	1836,6	791,7	2102,0		
5	Jaktorów.....	66553,2	39085,0	119,7	10817,5	4563,8	74,8	17917,8		
6	Żabia Wola.....	44699,8	22816,9	512,4	10392,2	7060,4	367,5	108,6		
Powiat grójecki										
Gminy miejsko-wiejskie:										
<i>Urban-rural gminas:</i>										
7	Grójec.....	96238,7	55458,7	1250,8	23245,7	15284,4	937,3	1313,3		
8	Mogielnica.....	42394,2	13553,2	200,6	3887,1	4799,3	1252,3	410,8		
9	Nowe Miasto nad Pilicą.....	27039,3	12628,6	82,7	4976,7	4034,7	391,3	237,7		
10	Warka.....	66536,8	32018,2	136,7	12859,6	10068,8	1391,1	1014,7		
Gminy wiejskie: <i>Rural gminas:</i>										
11	Belsk Duży.....	28963,2	16045,4	752,8	3416,1	7501,2	1222,5	659,4		
12	Błędów.....	27633,7	11396,5	362,1	3159,2	3141,6	1665,1	777,7		
13	Chynów.....	37335,0	14000,1	116,6	6093,3	2931,4	745,3	435,3		
14	Goszczyn.....	12277,2	3048,9	7,5	859,6	734,7	669,6	234,3		
15	Jasieniec.....	21378,2	6523,1	66,5	2509,4	1370,0	862,8	368,1		
16	Pniewy.....	18255,3	7844,3	21,0	2398,4	3130,4	485,8	229,6		
Powiat piaseczyński										
Gminy miejsko-wiejskie:										
<i>Urban-rural gminas:</i>										
17	Góra Kalwaria.....	109271,5	61754,6	1654,3	24341,8	17356,6	815,0	690,3		
18	Konstancin-Jeziorna.....	146374,4	111920,4	5401,3	73036,3	10964,4	488,5	289,0		
19	Piaseczno.....	413865,3	276675,8	5255,2	158515,5	38772,1	650,2	1533,3		
20	Tarczyn.....	49464,9	28004,1	140,8	9306,3	8013,4	672,2	837,7		
Gminy wiejskie: <i>Rural gminas:</i>										
21	Lesznówola.....	168977,1	107860,8	2649,3	55322,5	29154,1	315,7	1443,4		
22	Prażmów.....	39709,2	21016,2	28,2	11360,8	3197,3	295,7	174,5		
Powiat pruszkowski										
Gminy miejskie: <i>Urban gminas:</i>										
23	Piastów.....	92721,9	54226,9	693,8	30804,0	8364,4	13,4	239,2		
24	Pruszków.....	244792,8	163143,4	10284,7	79536,4	33096,3	55,2	1241,3		
Gmina miejsko-wiejska:										
<i>Urban-rural gmina:</i>										
25	Brwinów.....	116192,8	75888,4	639,3	39809,4	19560,1	406,5	374,4		
Gminy wiejskie: <i>Rural gminas:</i>										
26	Michalowice.....	112985,9	79385,8	1518,8	46398,6	14065,6	162,2	357,9		
27	Nadarzyn.....	93658,4	67074,8	3803,8	23277,8	24161,9	191,6	6190,2		
28	Raszyn.....	108459,5	67639,8	2636,1	32423,0	17956,1	195,4	928,2		

Own revenue				Dotacje Grants			Subwencja ogólna z budżetu państwa General subvention from the state budget		Lp. /No.
of which				razem total	w tym dotacje celowe z budżetu państwa na zadania of which targeted grants from the state budget for		razem total	w tym część oświatowa of which educational part	
podatek od czynności cywilno- prawnych tax on civil law transaction	opłata skarbową stamp duty	dochody z majątku revenue from property	wpływy z usług revenue from services		z zakresu administracji rządowej government administration tasks	własne own tasks			
in thous. zł									
1495,9	64,1	477,5	579,6	13455,1	10652,4	2044,0	11743,0	11723,5	1
727,3	25,3	573,8	1923,2	2955,2	1816,8	393,5	6817,5	6683,8	2
4284,7	626,4	7030,9	685,9	49943,2	36355,0	7182,5	35679,4	35389,7	3
190,1	28,5	227,4	528,7	5956,1	5168,7	617,8	5016,5	4425,8	4
598,1	48,2	154,3	1273,4	15310,9	10715,7	3284,5	12157,3	11938,4	5
768,2	43,4	199,8	1168,0	14350,2	8220,3	1739,7	7532,8	7532,8	6
1441,3	568,9	6571,9	253,1	24614,9	19863,1	3444,0	16165,1	16111,7	7
195,4	35,9	162,3	331,6	18833,9	8062,0	738,5	10007,2	7742,6	8
188,6	32,4	420,8	180,4	7703,5	6786,1	867,9	6707,2	5487,4	9
929,8	93,9	2141,4	690,3	20285,4	17192,6	2469,1	14233,1	13016,0	10
460,1	48,4	222,6	315,4	7165,6	5633,4	1057,1	5752,1	5738,4	11
241,1	42,0	260,0	734,8	8105,5	7587,0	518,5	8131,6	6261,0	12
256,6	32,3	743,7	1711,3	11143,6	10028,7	1024,9	12191,4	8823,0	13
89,5	16,2	19,1	228,1	3903,4	3551,3	302,1	5324,9	3704,7	14
151,1	25,7	93,0	563,6	6694,8	6109,5	532,3	8160,2	5790,7	15
279,5	24,0	247,7	38,3	5310,7	4665,3	487,1	5100,3	4125,9	16
1440,7	109,5	5338,5	2192,4	24459,5	20673,3	3366,1	23057,4	22933,3	17
3726,8	149,0	3429,5	362,0	18525,6	14563,6	2227,7	15928,5	14602,9	18
14495,8	1176,6	21102,1	4320,7	65597,4	54862,3	8345,1	71592,2	71101,7	19
696,3	53,2	560,9	2329,3	10496,3	9225,5	899,2	10964,5	10389,7	20
4817,1	168,3	1073,2	291,3	25442,3	18433,7	2628,4	35674,0	35063,3	21
958,4	59,4	838,3	1839,7	10531,2	8581,7	1066,1	8161,8	7872,6	22
1510,6	57,6	7045,2	393,9	22135,6	15031,6	2336,6	16359,4	16359,4	23
4543,4	1261,1	11884,1	943,0	47322,4	37017,9	7258,0	34327,0	34327,0	24
2067,3	88,5	5809,6	485,5	25386,6	18144,5	2547,2	14917,8	14917,8	25
3086,6	43,5	1413,3	6127,5	14543,8	10003,4	2104,6	19056,2	18561,1	26
2319,6	124,8	1162,9	1707,0	12022,9	10457,6	1422,7	14560,7	13716,1	27
3033,5	155,6	2017,5	1719,7	23687,6	14944,2	1809,3	17132,0	16966,7	28

TABL. 1 (79). DOCHODY BUDŻETÓW GMIN WEDŁUG RODZAJÓW W 2016 R. (cd.)
 REVENUE OF GMINAS BUDGETS BY TYPE IN 2016 (cont.)

Lp. No.	WYSZCZEGÓLNIENIE SPECIFICATION	Ogółem Grand total	Dochody własne					
			razem total	w tym				
				udział w podatku dochodowym od osób prawnych share in corporate income tax	udział w podatku dochodowym od osób fizycznych share in personal income tax	podatek od nieruchomości tax on real estate	podatek rolny agricultural tax	podatek od środków transportowych tax on means of transport
w tys. zł								
PODREGION (SUBREGION)								
WARSZAWSKI ZACHODNI (dok.) (cont.)								
Powiat sochaczewski								
Gmina miejska: <i>Urban gmina:</i>								
1	Sochaczew.....	141113,4	80176,6	828,9	33044,2	22059,3	111,4	2660,8
Gminy wiejskie: <i>Rural gminas:</i>								
2	Brochów.....	15855,6	6560,8	159,0	2513,3	1578,1	272,2	667,2
3	Ilów.....	26266,2	8466,4	30,0	3074,3	1048,3	735,0	1306,4
4	Młodzieszyn.....	20738,2	6906,0	19,7	3002,8	1242,9	333,7	536,5
5	Nowa Sucha.....	26691,1	9441,5	89,3	3617,8	1849,5	751,7	291,9
6	Rybno.....	14127,6	4910,1	2,6	1439,8	842,5	683,9	267,4
7	Sochaczew.....	45320,1	24640,0	3126,4	7802,0	9200,6	692,8	800,0
8	Teresin.....	52821,6	31364,4	850,7	8981,0	13526,0	921,7	556,0
Powiat warszawski zachodni								
Gminy miejsko-wiejskie: <i>Urban-rural gminas:</i>								
9	Błonie.....	115591,9	72314,7	1874,0	20788,9	38773,8	865,7	500,7
10	Łomianki.....	129901,4	92671,8	2495,0	58792,6	15399,0	181,5	603,8
11	Ożarów Mazowiecki.....	159126,8	124976,8	5124,7	28220,5	35977,7	572,3	4743,9
Gminy wiejskie: <i>Rural gminas:</i>								
12	Izabelin.....	55320,7	39765,6	156,7	26897,0	6792,2	8,0	117,5
13	Kampinos.....	23250,4	15358,3	59,5	3197,7	3332,3	241,9	5337,3
14	Leszno.....	46173,2	27912,8	274,1	13465,7	5660,3	716,2	240,4
15	Stare Babice.....	98376,7	65903,1	605,2	39179,2	10233,6	352,9	385,2
Powiat żyrardowski								
Gmina miejska: <i>Urban gmina:</i>								
16	Żyrardów.....	162713,8	87649,1	611,7	35793,9	17661,6	7,3	274,6
Gmina miejsko-wiejska: <i>Urban-rural gmina:</i>								
17	Mszczonów.....	60928,1	37190,7	900,8	7981,7	17605,7	692,9	772,2
Gminy wiejskie: <i>Rural gminas:</i>								
18	Puszcza Marińska.....	31528,1	11413,4	24,2	5316,0	2356,9	422,2	140,0
19	Radziejowice.....	27891,0	16153,1	283,3	5889,6	4735,7	168,5	245,7
20	Wisłoki.....	33793,7	13056,6	19,6	5476,0	2730,6	796,7	257,8
PODREGION (SUBREGION)								
PŁOCKI								
Powiat gostyniński								
Gmina miejska: <i>Urban gmina:</i>								
21	Gostynin.....	60923,1	30527,0	348,9	12703,3	8816,1	37,6	665,1
Gminy wiejskie: <i>Rural gminas:</i>								
22	Gostynin.....	43940,1	10933,8	57,5	4883,4	3473,4	732,4	214,2
23	Pacyna.....	12220,1	3491,2	0,8	1039,2	423,3	1030,3	40,5
24	Sanniki.....	22379,8	7625,4	5,2	2629,0	1593,0	729,4	222,1
25	Szczawin Kościelny.....	18210,4	4409,2	0,7	1590,4	714,9	687,7	70,0

Own revenue				Dotacje Grants			Subwencja ogólna z budżetu państwa General subvention from the state budget		Lp. /No.
of which				razem total	w tym dotacje celowe z budżetu państwa na zadania of which targeted grants from the state budget for		razem total	w tym część oświatowa of which educational part	
podatek od czynności cywilno- prawnych tax on civil law transaction	opłata skarbową stamp duty	dochody z majątku revenue from property	wpływy z usług revenue from services		z zakresu administracji rządowej government administration tasks	własne own tasks			
in thous. zł									
1776,6	416,1	4481,8	2791,3	38308,8	27538,5	7061,3	22628,0	22416,3	1
147,4	15,3	14,1	40,9	5128,0	4233,7	864,3	4166,8	3380,7	2
171,0	26,7	188,1	826,2	9356,7	7075,9	2102,1	8443,1	5927,8	3
168,8	13,5	531,1	46,4	6625,7	5786,4	707,9	7206,5	4582,8	4
249,9	28,4	168,4	861,8	7839,3	6242,9	497,3	9410,3	7134,5	5
89,6	11,0	56,7	525,6	4890,3	4134,5	462,3	4327,3	2823,9	6
600,9	27,2	134,8	322,3	11704,3	9453,7	617,2	8975,8	8767,1	7
595,7	44,6	302,6	8,6	10233,5	8888,6	1101,8	11223,6	11188,0	8
2363,8	100,4	431,7	76,1	27048,1	15791,4	3394,0	16229,1	16023,0	9
3598,9	87,1	2596,0	740,0	20522,4	17245,3	1865,1	16707,1	16321,9	10
3082,9	767,5	1362,4	16132,3	17801,9	15496,1	2185,9	16348,1	15860,1	11
1097,2	46,6	838,3	503,2	7370,6	6205,2	954,4	8184,5	8028,7	12
312,6	20,3	356,3	1318,9	4011,5	3381,5	519,9	3880,7	3656,9	13
514,2	42,4	290,9	3777,8	9184,5	8211,4	902,3	9075,9	8175,4	14
2818,4	103,3	2726,3	1595,9	18074,6	12722,9	1308,4	14399,1	14197,5	15
1834,7	459,1	18119,5	474,5	43234,0	31217,5	4372,5	31830,7	27272,1	16
527,0	48,6	396,8	3354,2	14164,2	10392,1	1838,2	9573,2	9538,0	17
388,6	34,7	223,5	964,5	9750,2	7403,3	971,1	10364,5	6565,2	18
431,3	44,6	254,5	1247,2	5603,5	4878,9	575,9	6134,4	5584,3	19
384,8	52,9	258,6	1373,0	10024,5	9032,9	979,4	10712,6	7354,3	20
523,4	224,5	785,2	1160,8	16250,8	12678,8	3135,9	14145,2	12673,3	21
463,8	27,9	237,0	9,1	16027,3	12805,1	2175,8	16979,0	9443,5	22
65,2	14,3	18,4	471,0	4329,3	3784,8	469,9	4399,6	2031,1	23
96,8	20,0	230,7	863,4	7485,6	6469,3	817,7	7268,8	4390,2	24
73,0	16,9	143,4	647,9	5860,5	5324,7	475,0	7940,7	4301,6	25

TABL. 1 (79). DOCHODY BUDŻETÓW GMIN WEDŁUG RODZAJÓW W 2016 R. (cd.)
 REVENUE OF GMINAS BUDGETS BY TYPE IN 2016 (cont.)

Lp. No.	WYSZCZEGÓLNIENIE SPECIFICATION	Ogółem Grand total	Dochody własne					
			razem total	udział w podatku dochodowym od osób prawnych share in corporate income tax	udział w podatku dochodowym od osób fizycznych share in personal income tax	podatek od nieruchomości tax on real estate	podatek rolny agricultural tax	podatek od środków transportowych tax on means of transport
w tys. zł								
PODREGION (SUBREGION)								
ŁÓDZKI (dok.) (cont.)								
Powiat łódzki								
Gminy miejsko-wiejskie:								
<i>Urban-rural gminas:</i>								
1	Drobin	32881,4	8118,9	53,1	3145,3	1774,6	1305,4	68,9
2	Gąbin	43433,1	15560,0	119,9	6076,8	3653,4	814,1	501,4
3	Wyszogród	21679,2	6944,2	47,1	2788,8	1921,3	685,5	111,3
Gminy wiejskie: <i>Rural gminas:</i>								
4	Bielsk	35870,0	12499,3	47,9	5214,2	2883,4	1129,4	150,7
5	Bodzanów	31224,3	11495,7	9,1	4105,8	2345,4	1168,2	120,4
6	Brudzeń Duży	29524,0	8562,5	1,5	4377,7	1937,5	874,3	214,2
7	Bulkowo	22493,6	6026,1	26,0	1688,7	1030,3	1169,3	73,9
8	Łąck	19509,1	9749,0	33,6	3439,0	3592,3	115,6	101,7
9	Mala Wieś	23949,1	6821,2	8,4	2448,9	1434,9	853,7	82,7
10	Nowy Duninów	15035,6	5640,9	18,7	1862,1	1207,5	59,9	57,4
11	Radzanowo	30267,8	14434,0	25,9	5845,8	3552,5	1117,5	279,4
12	Ślubice	17826,6	4466,0	5,0	1422,0	735,5	414,6	239,9
13	Ślupno	45016,5	32708,8	1163,9	10283,3	16493,2	395,9	335,2
14	Stara Biała	49751,0	29569,8	429,8	11407,6	14478,2	851,8	223,3
15	Staroźreby	29360,0	8020,4	11,0	2510,2	2457,4	1029,3	129,8
Powiat sierpecki								
Gmina miejska: <i>Urban gmina:</i>								
16	Sierpc	66874,9	34631,5	718,3	15141,0	9728,0	63,0	1148,8
Gminy wiejskie: <i>Rural gminas:</i>								
17	Gozdowo	26000,9	8711,0	3,9	1984,8	1570,1	771,8	62,3
18	Mochowo	27480,2	7466,8	33,2	2234,8	2167,1	592,8	46,2
19	Rościszewo	18251,9	3111,0	2,2	911,2	450,4	299,2	11,5
20	Sierpc	28096,9	8869,4	9,6	2541,5	3005,9	673,4	55,2
21	Szczutowo	18244,3	3884,7	21,6	1130,4	1065,7	102,3	52,7
22	Zawidz	29310,4	6202,9	3,5	1600,5	2657,9	634,3	77,8
PODREGION (SUBREGION)								
SIEDLECKI								
Powiat łosicki								
Gmina miejsko-wiejska:								
<i>Urban-rural gmina:</i>								
23	Łosice	38700,7	16386,9	347,6	6340,2	4139,6	808,5	915,1
Gminy wiejskie: <i>Rural gminas:</i>								
24	Huszwle	12770,4	3952,3	378,1	743,7	1066,0	671,7	117,7
25	Olszanka	11878,8	2881,3	5,5	871,1	236,7	424,6	249,0
26	Platerów	18379,6	5101,9	5,6	1654,7	702,7	677,4	297,2
27	Sarnaki	19586,0	8196,8	225,9	1937,7	3359,8	351,7	15,1
28	Stara Kornica	18697,3	5011,4	19,6	1584,3	783,8	608,0	194,7

Own revenue				Dotacje Grants			Subwencja ogólna z budżetu państwa General subvention from the state budget		Lp. /No.
of which				razem total	w tym dotacje celowe z budżetu państwa na zadania of which targeted grants from the state budget for		razem total	w tym część oświatowa of which educational part	
podatek od czynności cywilno- prawnych tax on civil law transaction	opłata skarbową stamp duty	dochody z majątku revenue from property	wpływy z usług revenue from services		z zakresu administracji rządowej government administration tasks	własne own tasks			
in thous. zł									
144,8	32,1	398,4	185,3	12125,6	10679,0	1249,2	12637,0	8453,4	1
256,3	34,5	469,7	243,8	13010,4	9485,5	3437,5	14862,7	11209,5	2
100,9	17,9	265,5	113,4	7888,2	6089,3	864,8	6846,7	4173,4	3
170,1	32,4	237,3	1233,7	12402,5	9266,3	711,4	10968,3	7660,4	4
193,0	26,3	181,8	966,9	9677,3	8358,1	1060,7	10051,3	6587,4	5
166,9	27,1	82,8	76,0	9187,4	8350,7	819,4	11774,1	7284,6	6
74,3	16,9	72,3	844,9	7773,5	6947,3	697,0	8694,0	5156,6	7
243,8	19,3	99,8	1549,3	5100,8	4484,2	521,4	4659,3	3918,9	8
90,5	21,1	197,9	745,8	8051,1	7204,3	738,7	9076,8	5584,4	9
61,9	18,0	482,9	659,2	4482,7	3739,0	577,9	4912,0	2538,9	10
252,1	28,1	135,8	1469,2	8892,0	7864,4	929,8	6941,9	5192,3	11
78,8	13,7	47,4	857,2	6608,4	5548,1	1060,3	6752,2	3965,7	12
518,7	21,1	420,9	1682,4	7494,1	6459,2	669,2	4813,5	4534,4	13
427,9	42,8	325,9	318,6	11263,6	10329,4	860,4	8917,6	8438,9	14
181,0	24,0	51,4	954,3	9855,2	8965,1	889,1	11484,4	6608,4	15
825,3	235,3	1679,4	255,2	21706,7	15368,1	4399,2	10536,7	10054,6	16
102,7	49,3	173,3	1057,1	8164,7	7198,3	891,4	9125,2	5769,8	17
140,9	20,1	103,2	730,5	11421,6	7591,1	1043,5	8591,8	5366,3	18
103,1	22,1	129,5	560,5	7481,7	5594,7	913,0	7659,1	3309,2	19
225,3	17,8	100,9	811,8	10268,2	9202,8	1035,2	8959,4	6540,5	20
117,3	13,6	105,6	638,5	6370,8	5543,9	812,1	7988,9	4037,6	21
83,8	41,5	53,4	87,0	11160,2	10203,8	925,1	11947,3	7516,9	22
291,3	147,4	914,1	23,7	13326,4	10291,0	1181,2	8987,4	7481,3	23
34,7	13,6	239,9	74,4	5293,5	4037,5	1247,6	3524,6	2324,5	24
60,6	12,9	47,9	631,2	4210,0	3728,8	416,3	4787,5	2793,2	25
72,9	17,1	119,9	890,4	6955,2	6221,2	643,5	6322,6	3831,0	26
99,6	20,6	411,3	774,0	6470,8	5711,6	652,1	4918,3	3710,5	27
55,5	15,5	295,3	609,1	6411,1	5520,8	477,9	7274,7	4051,9	28

TABL. 1 (79). DOCHODY BUDŻETÓW GMIN WEDŁUG RODZAJÓW W 2016 R. (dok.)
 REVENUE OF GMINAS BUDGETS BY TYPE IN 2016 (cont.)

Lp. No.	WYSZCZEGÓLNIENIE SPECIFICATION	Ogółem Grand total	Dochody własne					
			razem total	w tym				
				udział w podatku dochodowym od osób prawnych share in corporate income tax	udział w podatku dochodowym od osób fizycznych share in personal income tax	podatek od nieruchomości tax on real estate	podatek rolny agricultural tax	podatek od środków transportowych tax on means of transport
w tys. zł								
PODREGION (SUBREGION)								
SIEDLECKI (dok.) (cont.)								
Powiat siedlecki								
Gmina miejsko-wiejska:								
Urban-rural gmina:								
1	Mordy	21550,9	5683,4	3,8	2271,8	943,6	898,2	101,4
Gminy wiejskie: Rural gminas:								
2	Domanice	11642,9	2009,6	1,0	791,5	275,5	150,6	29,8
3	Korczew	10250,3	2439,2	3,0	786,6	409,0	559,9	31,7
4	Kotuń	32621,5	9542,9	100,7	4078,9	2609,8	644,1	98,6
5	Mokobody	18323,0	4390,3	4,0	1635,3	725,3	702,2	177,2
6	Paprotnia	10489,8	2436,8	70,4	821,6	398,2	406,6	68,5
7	Przesmyki	12078,7	3057,1	3,2	764,9	350,3	860,7	20,7
8	Siedlice	67540,5	31923,8	641,0	12866,9	8674,9	741,0	986,9
9	Sukorzec	33117,9	9962,2	36,6	4101,7	1411,0	492,3	31,1
10	Suchożębry	19711,7	8242,0	117,2	2447,2	2052,6	609,8	206,9
11	Wiśniew	22161,8	6385,9	9,0	2244,6	1370,2	534,9	313,6
12	Wodynie	17474,6	3853,4	3,2	1563,4	427,9	364,7	94,2
13	Zbuczyn	43178,4	11638,9	44,9	4009,4	1668,0	1396,2	502,6
Powiat sokołowski								
Gmina miejska: Urban gmina:								
14	Sokołów Podlaski	74617,0	42087,7	1426,3	17237,3	10833,3	137,2	1228,8
Gmina miejsko-wiejska:								
Urban-rural gmina:								
15	Kosów Lacki	23018,1	9138,3	43,4	3873,8	2638,1	808,2	262,5
Gminy wiejskie: Rural gminas:								
16	Bielany	14074,9	3520,0	42,2	1057,5	484,9	723,9	156,2
17	Ceranów	11361,8	2400,2	6,3	890,1	480,3	238,5	44,9
18	Jablonna Lacka	15736,2	5003,8	109,2	1655,5	1308,1	999,3	165,3
19	Repki	21568,7	6310,7	12,4	1989,8	1867,6	1351,7	155,0
20	Sabnie	13226,6	4870,9	13,2	1611,1	691,3	809,4	230,8
21	Sokołów Podlaski	19836,7	7578,6	12,5	2653,7	2472,4	1037,1	201,1
22	Sterdyń	13197,5	4301,9	10,3	1804,4	544,5	916,6	110,1
Powiat węgrowski								
Gmina miejska: Urban gmina:								
23	Węgrów	55234,0	32156,9	1058,8	13858,5	8985,7	86,9	669,7
Gmina miejsko-wiejska:								
Urban-rural gmina:								
24	Łochów	71303,8	25380,7	122,4	9402,9	6225,8	230,9	297,6
Gminy wiejskie: Rural gminas:								
25	Grębków	17315,8	4844,8	6,1	1970,3	961,7	677,3	176,3
26	Korytnica	26106,6	8241,2	8,2	2970,3	1530,5	714,3	144,1
27	Liw	29312,5	9064,2	52,9	3511,2	2672,2	822,3	155,0
28	Miedzna	14562,0	4418,6	10,5	1558,6	1148,7	457,4	94,8
29	Sadowne	22772,3	5355,3	6,5	2327,7	1156,2	235,5	64,8
30	Stoczek	20009,9	5653,9	4,3	2130,7	1056,1	183,7	92,2
31	Wierzбно	10458,1	3294,9	5,6	989,7	657,7	508,8	245,2

Own revenue				Dotacje Grants			Subwencja ogólna z budżetu państwa General subvention from the state budget		Lp. /No.
of which				razem total	w tym dotacje celowe z budżetu państwa na zadania of which targeted grants from the state budget for		razem total	w tym część oświatowa of which educational part	
podatek od czynności cywilno- prawnych tax on civil law transaction	opłata skarbowa stamp duty	dochody z majątku revenue from property	wpływy z usług revenue from services		z zakresu administracji rządowej government administration tasks	własne own tasks			
in thous. zł									
98,1	21,8	268,4	258,4	7518,5	6814,8	699,4	8349,0	4475,4	1
23,1	3,5	106,5	331,2	4088,8	3594,4	435,4	5544,4	2961,6	2
56,6	9,7	63,2	106,7	3826,1	3048,6	345,3	3985,0	2236,6	3
172,1	28,0	297,5	452,4	10412,5	9167,0	1002,6	12666,1	7973,4	4
90,3	20,1	109,8	321,7	6329,4	5589,1	537,3	7603,3	4361,1	5
130,8	7,2	91,9	—	3895,7	3531,6	264,1	4157,3	2389,4	6
40,8	9,8	100,0	48,7	4220,7	3656,7	437,9	4801,0	2499,7	7
744,5	42,7	3167,7	1054,4	20685,9	18335,8	2134,5	14930,7	14640,2	8
149,1	29,1	214,0	246,3	12732,4	9022,1	881,1	10423,3	5996,6	9
111,4	13,1	199,2	201,6	5588,8	4996,2	528,6	5880,9	4228,3	10
126,6	21,5	265,8	781,0	7471,0	6208,1	631,1	8304,9	4469,1	11
67,0	17,6	102,7	372,1	6138,2	5207,6	618,0	7483,0	3707,8	12
237,2	32,9	803,6	1001,7	14637,0	12597,8	1601,0	16902,5	11242,5	13
476,7	341,0	3873,2	1352,3	19418,2	15600,7	2128,9	13111,1	13111,1	14
124,2	23,4	186,3	66,6	7707,4	6395,3	1146,2	6172,4	4829,5	15
75,5	10,7	129,5	—	5018,0	4256,9	475,7	5536,9	2939,0	16
34,9	8,4	90,8	41,2	5898,4	2441,0	3371,5	3063,1	1296,1	17
89,4	15,7	85,4	6,3	5281,6	4403,1	614,7	5450,9	3541,3	18
87,7	15,9	100,2	9,5	9225,2	5301,6	594,9	6032,7	3883,7	19
74,2	8,2	242,9	496,6	4229,8	3489,0	407,1	4125,9	2543,4	20
130,6	13,2	140,2	218,3	6696,5	5888,8	695,2	5561,6	3686,1	21
63,1	13,8	161,4	4,4	3753,2	3388,2	365,0	5142,4	2729,9	22
493,0	315,3	1819,0	1020,7	14945,2	11806,4	2221,3	8131,9	7550,5	23
403,5	69,7	942,8	2069,9	23902,8	19604,5	2094,0	22020,3	14968,5	24
93,6	17,6	67,2	1,2	5918,5	5437,4	467,8	6552,5	3665,7	25
912,9	24,0	128,8	173,6	8969,8	7962,0	905,2	8895,6	5386,6	26
153,4	15,9	208,3	130,6	11199,5	8586,7	972,3	9048,8	6573,3	27
67,0	13,8	302,5	69,8	5314,3	4607,0	567,3	4829,0	2515,0	28
76,2	22,1	81,4	79,4	7881,7	7062,0	756,4	9535,3	4945,6	29
69,7	16,3	293,3	581,8	7228,1	5723,7	958,8	7127,8	4244,3	30
82,6	9,9	22,5	5,1	3887,0	2959,4	562,9	3276,2	1923,9	31

TABL. 2 (80). WYDATKI BUDŻETÓW GMIN WEDŁUG RODZAJÓW W 2016 R.
 EXPENDITURE OF GMINAS BUDGETS BY TYPE IN 2016

WYSZCZEGÓLNIENIE SPECIFICATION	Ogółem Grand total	Wydatki bieżące Current expenditure						Wydatki majątkowe Property expenditure
		razem total	w tym of which					
			dotacje grants	świadczenia na rzecz osób fizycznych benefits for natural persons	wydatki bieżące jednostek budżetowych current expenditure of budgetary units			
					razem total	w tym of which	zakup mate- rialiów i usług purchase of materials and services	
				wynagro- dzenia wages and salaries				
w tys. zł in thous. zł								
O G Ó Ł E M TOTAL	12743831,3	11036627,3	784617,8	3107498,1	6973340,0	3698752,8	2090264,9	1707204,0
PODREGION (SUBREGION) CIECHANOWSKI								
Powiat ciechanowski								
Gmina miejska: Urban gmina:								
Ciechanów	164122,5	141489,2	11877,8	35255,9	92829,6	41170,1	40680,6	22633,3
Gmina miejsko-wiejska: Urban-rural gmina:								
Głinojeck	31096,7	28905,6	1137,9	10044,9	17322,3	9960,1	3720,4	2191,2
Gminy wiejskie: Rural gminas:								
Ciechanów	23252,4	21645,5	1397,9	7066,5	13041,2	5442,5	5475,0	1606,9
Golymin-Osrodek	14671,0	13960,1	119,5	4804,5	8741,5	4508,8	2331,3	710,9
Grudusk	14664,5	13699,3	446,9	3800,8	9186,6	5068,7	2120,4	965,2
Ojrzeń	17119,6	15638,7	151,9	4901,3	10435,2	5933,9	2375,5	1480,9
Opinogóra Górna	19396,2	17853,2	646,8	5751,8	11306,4	6196,1	2635,6	1542,9
Regimin	18310,2	16855,1	242,8	5751,5	10727,5	5912,2	2806,9	1455,1
Sońsk	32012,2	24605,1	875,0	7573,4	15940,4	8544,0	4304,1	7407,1
Powiat mławski								
Gmina miejska: Urban gmina:								
Mława	112650,2	97686,9	7345,9	29692,5	59696,2	32122,6	19375,1	14963,4
Gminy wiejskie: Rural gminas:								
Dzierzgowo	12799,0	12468,8	71,2	4517,4	7849,3	4458,8	1567,3	330,2
Lipowiec Kościelny	17558,9	16523,9	426,6	6013,3	10064,9	5472,6	2741,5	1035,0
Radzanów	14599,0	13519,0	352,0	4447,0	8658,3	4903,0	2067,2	1080,0
Strzegowo	30627,9	24781,5	589,9	8956,4	15223,3	7683,6	4615,6	5846,5
Stupsk	18828,0	18054,8	343,2	6466,6	11203,9	6357,5	2500,5	773,2
Szreńsk	16615,1	15970,4	285,1	5297,4	10124,3	5775,1	2274,9	644,7
Szydłowo	17619,6	16124,5	270,1	6065,5	9780,5	5300,7	2533,4	1495,1
Wieczfnia Kościelna	17497,7	15642,4	339,1	5568,2	9703,0	5006,8	2819,3	1855,3
Wiśniewo	19769,6	18240,4	132,6	6588,7	11507,4	6198,7	3212,4	1529,2
Powiat płoński								
Gminy miejskie: Urban gminas:								
Płońsk	85496,2	74027,9	5802,3	17586,1	50179,3	28385,5	13802,3	11468,3
Raciąż	20040,9	19284,2	1194,1	5626,3	12401,1	6275,0	3819,4	756,8
Gminy wiejskie: Rural gminas:								
Baboszewo	37832,6	32155,7	1176,8	9084,1	21874,4	11859,6	6198,1	5676,9
Czerwińsk nad Wisłą	27240,4	25384,6	429,0	8662,1	16203,8	9436,9	3615,2	1855,8
Dzierżążnia	15217,3	12749,5	127,0	4073,8	8448,7	4724,0	1851,4	2467,8
Joniec	8826,8	8700,5	40,8	2679,5	5964,3	3395,5	1449,4	126,4
Naruszewo	23354,4	22646,7	413,8	7975,1	14224,5	7899,7	3520,6	707,7
Nowe Miasto	18169,4	16482,2	236,0	5169,2	11013,1	6196,0	2882,3	1687,2
Płońsk	26722,4	25130,6	1962,0	7904,5	14292,4	7250,4	4127,7	1591,8
Raciąż	32187,9	26637,8	402,3	9967,5	16202,9	9135,2	3461,2	5550,1

TABL. 2 (80). WYDATKI BUDŻETÓW GMIN WEDŁUG RODZAJÓW W 2016 R. (cd.)
EXPENDITURE OF GMINAS BUDGETS BY TYPE IN 2016 (cont.)

WYSZCZEGÓLNIENIE SPECIFICATION	Ogółem Grand total	Wydatki bieżące Current expenditure						Wydatki majątkowe Property expenditure
		razem total	w tym of which					
			dotacje grants	świadczenia na rzecz osób fizycznych benefits for natural persons	wydatki bieżące jednostek budżetowych current expenditure of budgetary units			
					razem total	w tym of which	zakup materiałów i usług purchase of materials and services	
				wynagrodzenia wages and salaries				
		w tys. zł in thous. zł						
PODREGION (SUBREGION)								
CIECHANOWSKI (dok.) (cont.)								
Powiat płoński (dok.) (cont.)								
Gminy wiejskie (dok.): Rural gminas (cont.):								
Sochocin	22197,1	20971,9	611,0	6792,2	13528,3	6922,2	4340,2	1225,3
Zaluski	22853,6	21651,3	784,4	6315,7	14480,5	7864,0	4095,0	1202,4
Powiat pułtuski								
Gmina miejsko-wiejska:								
Urban-rural gmina:								
Pułtusk	91011,2	84965,2	5442,4	26710,4	50834,6	26208,4	17155,3	6046,1
Gminy wiejskie: Rural gminas:								
Gzy	13603,3	12927,4	666,1	4307,5	7854,4	4420,9	1553,3	675,9
Obryte	18200,8	16846,3	83,0	5787,2	10809,9	6255,7	2390,0	1354,5
Pokrzywnica	19786,0	17888,9	230,0	6047,3	11416,3	5639,3	3364,7	1897,1
Świercze	18064,8	16650,5	247,0	5549,7	10658,1	6132,0	2454,2	1414,3
Winnica	18226,4	15771,8	164,7	5741,8	9745,2	5246,4	2463,9	2454,6
Zatory	20648,4	18357,2	149,8	6294,0	11749,1	6650,8	2639,1	2291,2
Powiat żuromiński								
Gminy miejsko-wiejskie:								
Urban-rural gminas:								
Biezuń	18934,7	18610,6	540,3	6341,4	11444,3	6449,0	2556,5	324,1
Żuromin	48373,0	44787,9	1892,6	14718,2	27970,7	16047,9	7125,3	3585,1
Gminy wiejskie: Rural gminas:								
Kuczbork-Osada	18628,6	17997,7	439,0	5855,5	11590,4	6912,7	2288,4	630,9
Lubowidz	29811,9	27079,0	157,9	9366,4	17504,3	9529,4	4828,5	2732,9
Lutocin	17187,1	16209,4	174,6	5905,7	10092,3	6394,5	1419,0	977,7
Siemiątkowo	17067,0	14817,4	290,1	5316,4	9156,9	5045,4	2128,1	2249,5
PODREGION (SUBREGION)								
OSTROŁĘCKI								
Powiat makowski								
Gmina miejska: Urban gmina:								
Maków Mazowiecki	35010,9	31422,5	1229,8	10096,4	19948,3	11321,9	5304,3	3588,4
Gmina miejsko-wiejska:								
Urban-rural gmina:								
Różan	29513,1	21142,5	1877,4	5413,7	13818,4	7159,9	4401,3	8370,6
Gminy wiejskie: Rural gminas:								
Czerwonka	11347,3	10047,1	79,8	4014,7	5914,3	3016,5	1642,3	1300,2
Karniewo	20646,8	18107,1	1000,7	5885,0	11061,6	5870,0	2695,6	2539,7
Krasnosielc	27264,6	25521,5	673,3	9992,3	14703,9	7806,5	3666,8	1743,1
Młynarze	7382,2	6901,1	109,2	2207,2	4573,9	2418,6	1051,5	481,0
Płoniawy-Bramura	21372,0	20954,6	308,3	6245,2	14037,3	7468,2	3288,6	417,4
Rzewnie	10650,9	9869,7	132,0	3623,9	6046,9	3392,8	1389,2	781,2
Sypniewo	13790,6	13023,8	286,5	3732,1	8817,0	4398,9	2064,6	766,9
Szelków	13366,2	12702,5	479,5	4541,0	7633,5	3516,5	2661,9	663,7
Powiat ostrołęcki								
Gmina miejsko-wiejska:								
Urban-rural gmina:								
Myszyniec	44003,0	36251,1	1798,3	14851,4	19460,8	10904,3	4353,9	7751,8

TABL. 2 (80). WYDATKI BUDŻETÓW GMIN WEDŁUG RODZAJÓW W 2016 R. (cd.)
 EXPENDITURE OF GMINAS BUDGETS BY TYPE IN 2016 (cont.)

WYSZCZEGÓLNIENIE SPECIFICATION	Ogółem Grand total	Wydatki bieżące Current expenditure						Wydatki majątkowe Property expenditure
		razem total	w tym of which					
			dotacje grants	świadczenia na rzecz osób fizycznych benefits for natural persons	wydatki bieżące jednostek budżetowych current expenditure of budgetary units			
					razem total	w tym of which		
			wynagrodzenia wages and salaries	zakup materiałów i usług purchase of materials and services				
w tys. zł in thous. zł								
PODREGION (SUBREGION)								
OSTROLEŃCKI (cd.) (cont.)								
Powiat ostrołęcki (dok.) (cont.)								
Gminy wiejskie: Rural gminas:								
Baranowo	25902,6	22094,2	2203,2	8357,1	11378,4	5972,3	2685,9	3808,4
Czarnia	11421,6	10291,4	304,7	4183,8	5788,5	3404,7	1171,1	1130,2
Czerwin	18198,0	17349,2	651,1	5199,9	11233,3	6027,3	2872,4	848,8
Goworowo	31399,9	28299,8	1168,5	10348,7	16590,5	9373,0	3784,8	3100,1
Kadzidło	46188,4	41572,4	3732,7	15231,0	22169,6	12387,7	5486,8	4616,0
Lelis	37982,0	31016,8	1134,2	11218,6	18637,6	10914,7	4343,1	6965,2
Lyse	41153,4	28446,8	3069,1	11097,6	14202,0	7371,7	3860,5	12706,6
Olszewo-Borki	40550,5	35233,2	1194,4	12050,4	21520,9	12166,8	5461,6	5317,3
Rzekuń	38333,0	29935,9	368,1	10907,4	18601,8	9927,8	5404,5	8397,1
Troszyn	18340,1	16816,5	1217,1	5359,1	10061,3	5443,2	2461,1	1523,6
Powiat ostrowski								
Gmina miejska: Urban gmina:								
Ostrów Mazowiecka	80374,7	71027,3	3355,3	21472,3	45876,5	24136,4	15422,4	9347,4
Gmina miejsko-wiejska:								
Urban-rural gmina:								
Brok	10397,5	9922,2	140,0	3471,9	6230,7	3399,2	1821,8	475,4
Gminy wiejskie: Rural gminas:								
Andrzejewo	15537,8	14199,1	127,7	4236,1	9558,2	4884,2	2528,6	1338,8
Boguty-Pianki	9702,2	9082,2	1311,5	2672,5	4930,6	2363,6	1440,2	620,1
Malkinia Górna	42122,8	38870,4	1451,1	12644,0	24329,2	13927,1	5734,2	3252,4
Nur	10445,9	10013,2	81,6	2920,7	6983,9	3428,5	2149,3	432,6
Ostrów Mazowiecka	47650,4	42671,2	883,0	15398,7	26101,1	14938,6	6415,4	4979,2
Stary Lubotyń	15895,0	13431,9	87,5	5143,3	8144,4	4134,3	2271,6	2463,1
Szulborze Wielkie	6640,0	5404,3	69,9	1820,6	3498,5	2027,6	644,7	1235,7
Wąsewo	18770,6	15362,3	394,2	5567,5	9280,7	4814,0	2618,4	3408,3
Zaręby Kościelne	14673,1	12398,3	197,8	4843,1	7252,7	4034,8	1652,6	2274,9
Powiat przasnyski								
Gmina miejska: Urban gmina:								
Przasnysz	67075,8	58430,7	6078,0	18553,9	32966,4	18725,2	9228,7	8645,1
Gmina miejsko-wiejska:								
Urban-rural gmina:								
Chorzele	42025,8	39840,2	1800,8	14788,6	22848,7	12946,3	5387,4	2185,6
Gminy wiejskie: Rural gminas:								
Czernice Borowe	14298,2	13612,1	527,7	4593,7	8172,8	4215,0	2137,8	686,1
Jednorzec	31377,8	28370,6	619,6	11551,4	15846,3	8711,1	3562,4	3007,2
Krasne	14996,2	13271,8	480,7	4031,9	8661,8	4381,1	2497,1	1724,4
Krzynowłoga Mała	15568,3	15216,5	139,9	5228,0	9581,3	5132,8	2166,9	351,7
Przasnysz	27551,2	23576,3	493,9	9676,9	13262,8	6697,9	3811,7	3974,8
Powiat wyszkowski								
Gmina miejsko-wiejska:								
Urban-rural gmina:								
Wyszków	145203,7	115561,2	11459,4	37092,6	66795,6	35254,9	21514,9	29642,6

TABL. 2 (80). WYDATKI BUDŻETÓW GMIN WEDŁUG RODZAJÓW W 2016 R. (cd.)
EXPENDITURE OF GMINAS BUDGETS BY TYPE IN 2016 (cont.)

WYSZCZEGÓLNIENIE SPECIFICATION	Ogółem Grand total	Wydatki bieżące Current expenditure						Wydatki majątkowe Property expenditure
		razem total	w tym of which					
			dotacje grants	świadczenia na rzecz osób fizycznych benefits for natural persons	wydatki bieżące jednostek budżetowych current expenditure of budgetary units			
					razem total	w tym of which	zakup materiałów i usług purchase of materials and services	
				wynagrodzenia wages and salaries				
		w tys. zł		in thous. zł				
PODREGION (SUBREGION)								
OSTROLECKI (dok.) (cont.)								
Powiat wyszkowski (dok.) (cont.)								
Gminy wiejskie: Rural gminas:								
Brańszczyk	29571,8	26642,3	628,5	9118,0	16709,9	9053,0	4817,5	2929,4
Długosiodło	33974,1	29681,9	1645,2	11102,0	16640,7	8626,5	5343,2	4292,2
Rząśnik	29949,0	27032,2	580,7	10365,9	15960,1	8282,8	4410,5	2916,8
Somianka	22004,7	19703,1	2670,3	6545,3	10281,7	5316,0	3091,5	2301,6
Zabrodzie	23208,1	20773,3	688,1	7167,6	12750,8	7563,2	3044,3	2434,8
PODREGION (SUBREGION)								
RADOMSKI								
Powiat białobrzegi								
Gminy miejsko-wiejskie:								
Urban-rural gminas:								
Białobrzegi	39444,2	33930,3	1753,2	10518,3	21503,6	11666,6	6043,1	5513,8
Wyśmierzyce	9993,0	9669,9	161,0	3171,2	6314,7	3652,2	1501,8	323,1
Gminy wiejskie: Rural gminas:								
Promna	18405,8	15862,0	345,9	6540,4	8916,6	4691,2	2417,5	2543,7
Radzanów	15614,1	15149,5	271,4	5683,6	9070,1	5484,6	1776,9	464,6
Stara Błotnica	20268,3	19077,9	296,9	7589,2	11090,9	6304,8	2649,1	1190,4
Stromiec	23493,2	20197,7	236,2	7154,6	12640,8	7089,9	2878,4	3295,4
Powiat kozienicki								
Gmina miejsko-wiejska:								
Urban-rural gmina:								
Kozienice	145484,5	131775,1	8674,4	22979,4	91999,1	46259,8	33530,6	13709,4
Gminy wiejskie: Rural gminas:								
Garbatka-Letnisko	17078,0	15703,4	263,7	4584,2	10696,2	6060,6	2647,6	1374,6
Głowaczów	27761,8	24740,8	967,7	8409,1	15134,5	8703,6	3842,5	3021,0
Gniewoszów	13606,0	12940,4	93,4	4738,3	8068,0	4398,3	2017,9	665,6
Grabów nad Pilicą	16759,8	14178,9	314,8	4611,3	9209,2	4899,5	2873,3	2580,9
Magnuszew	27924,7	25016,6	313,6	9228,7	14307,6	8087,5	3646,7	2908,1
Sieciechów	12121,3	12001,8	145,0	3709,5	8058,2	4186,5	2222,4	119,5
Powiat lipski								
Gmina miejsko-wiejska:								
Urban-rural gmina:								
Lipsko	36578,2	32048,6	1260,8	9435,4	21148,8	12130,8	5209,4	4529,6
Gminy wiejskie: Rural gminas:								
Chotcza	9739,2	8542,9	136,0	3288,0	5096,8	2832,0	1146,0	1196,3
Ciepielów	27641,9	19807,3	185,0	7869,6	11603,2	6151,5	2777,5	7834,6
Rzeczniów	15906,5	15230,9	408,5	4286,5	10520,2	5783,5	2770,2	675,7
Sienno	23236,1	20844,0	1489,4	6723,9	12555,1	6392,0	3477,4	2392,0
Solec nad Wisłą	16203,0	14678,8	1217,1	4067,0	9173,6	5237,5	1796,1	1524,2
Powiat przysuski								
Gmina miejsko-wiejska:								
Urban-rural gmina:								
Przysucha	34512,6	32715,0	2954,8	9344,6	20204,8	11704,2	5288,9	1797,6

TABL. 2 (80). WYDATKI BUDŻETÓW GMIN WEDŁUG RODZAJÓW W 2016 R. (cd.)
 EXPENDITURE OF GMINAS BUDGETS BY TYPE IN 2016 (cont.)

WYSZCZEGÓLNIENIE SPECIFICATION	Ogółem Grand total	Wydatki bieżące Current expenditure						Wydatki majątkowe Property expenditure
		razem total	w tym of which					
			dotacje grants	świadczenia na rzecz osób fizycznych benefits for natural persons	wydatki bieżące jednostek budżetowych current expenditure of budgetary units			
					razem total	w tym of which		
				wynagrodzenia wages and salaries		zakup materiałów i usług purchase of materials and services		
w tys. zł in thous. zł								
PODREGION (SUBREGION)								
RADOMSKI (dok.) (cont.)								
Powiat przysuski (dok.) (cont.)								
Gminy wiejskie: Rural gminas:								
Borkowice	15601,9	14347,2	577,2	4753,7	8983,7	5387,2	1998,9	1254,7
Gielniów	15665,6	14527,2	214,1	5276,4	8953,9	4915,7	2322,5	1138,3
Klów	13159,7	12624,2	211,8	4889,2	7333,4	3940,8	1992,5	535,5
Odrzywół	13600,2	12805,8	104,8	3757,9	8853,4	4968,4	2423,7	794,3
Potworów	17424,9	16842,9	488,4	6304,4	9810,3	5902,2	2122,0	582,0
Rusinów	15423,9	14597,9	636,5	5074,0	8862,6	5442,8	1763,8	826,0
Wieniawa	19504,4	18691,3	852,1	6633,2	11019,5	5887,7	3158,2	813,1
Powiat radomski								
Gmina miejska: Urban gmina:								
Pionki	61749,9	54956,7	2378,5	15452,7	36626,0	19840,4	10248,1	6793,2
Gminy miejsko-wiejskie: Urban-rural gminas:								
Ilża	56417,3	44904,5	2986,5	13806,1	27895,9	15312,7	7970,4	11512,8
Skaryszew	54954,8	51149,6	1946,0	19884,2	28805,0	16625,1	7258,7	3805,2
Gminy wiejskie: Rural gminas:								
Gózd	34278,9	31620,8	222,0	11750,9	19576,9	11878,2	4363,6	2658,0
Jastrzębia	27425,0	24623,2	694,6	9195,5	14706,3	8115,9	3873,4	2801,8
Jedlińsk	52784,8	48325,5	2251,2	19606,3	26287,4	15198,5	6470,9	4459,3
Jedlnia-Letnisko	45692,3	38882,3	476,7	13249,8	24878,9	13768,7	6886,6	6810,0
Kowala	41218,7	39459,6	670,0	14679,7	24042,3	13491,2	6597,7	1759,1
Pionki	34744,3	30772,0	376,7	11205,5	19112,7	10985,3	4747,5	3972,3
Przytyk	28680,6	27126,5	478,8	10732,2	15675,0	8122,5	4873,5	1554,1
Wierzbica	39826,9	37534,2	661,1	12808,1	23977,0	13575,4	6232,4	2292,7
Wolanów	33280,8	30088,2	945,1	12090,5	16962,0	9876,5	4147,6	3192,6
Zakrzew	49282,5	39767,3	434,0	16316,8	22705,3	12028,6	7138,9	9515,3
Powiat szydlowiecki								
Gmina miejsko-wiejska: Urban-rural gmina:								
Szydłowiec	62558,8	58500,9	2167,2	20065,6	35370,1	21697,6	7683,3	4057,9
Gminy wiejskie: Rural gminas:								
Chlewiska	22924,0	20714,9	536,5	7184,7	12748,2	7363,3	2571,4	2209,1
Jastrząb	21280,4	18592,6	842,3	6702,7	10983,0	6612,1	2435,2	2687,9
Mirów	16593,2	14507,5	254,4	5886,9	8313,1	5105,7	1685,2	2085,8
Orońsko	22523,2	19947,2	566,2	7540,0	11699,6	6956,4	2584,1	2576,0
Powiat zwoleński								
Gmina miejsko-wiejska: Urban-rural gmina:								
Zwoleń	54041,3	47879,0	3728,6	14543,9	28733,3	17151,2	6557,3	6162,2
Gminy wiejskie: Rural gminas:								
Kazanów	18550,1	16949,7	234,9	6211,8	10469,8	6086,7	2319,0	1600,4
Policzna	19713,2	18479,6	268,6	6053,3	12136,9	6354,2	3551,0	1233,5
Przyłęk	24607,8	22646,0	440,6	8611,0	13528,5	7759,7	2986,0	1961,8
Tczów	20297,0	19074,1	208,6	6778,7	12058,5	6867,2	2550,9	1223,0

TABL. 2 (80). WYDATKI BUDŻETÓW GMIN WEDŁUG RODZAJÓW W 2016 R. (cd.)
EXPENDITURE OF GMINAS BUDGETS BY TYPE IN 2016 (cont.)

WYSZCZEGÓLNIENIE SPECIFICATION	Ogółem Grand total	Wydatki bieżące Current expenditure						Wydatki majątkowe Property expenditure
		razem total	w tym of which					
			dotacje grants	świadczenia na rzecz osób fizycznych benefits for natural persons	wydatki bieżące jednostek budżetowych current expenditure of budgetary units			
					razem total	w tym of which	zakup materiałów i usług purchase of materials and services	
				wynagrodzenia wages and salaries				
		w tys. zł		in thous. zł				
PODREGION (SUBREGION)								
WARSZAWSKI WSCHODNI								
Powiat garwoliński								
Gminy miejskie: Urban gminas:								
Garwolin.....	67806,2	61764,8	5586,9	16037,0	39645,2	24446,2	8520,2	6041,4
Łaskarzew.....	19269,4	18342,8	258,6	5682,4	12178,8	7532,2	2198,2	926,6
Gminy miejsko-wiejskie: Urban-rural gminas:								
Pilawa.....	40788,9	34177,9	1310,9	11095,1	21346,3	12645,5	4355,2	6611,0
Żelechów.....	32761,4	27013,5	452,0	10405,3	15990,7	9454,3	3608,2	5747,9
Gminy wiejskie: Rural gminas:								
Borowie.....	21057,5	17068,1	194,0	5663,3	11012,8	6351,9	2614,2	3989,4
Garwolin.....	47204,4	40052,6	1162,9	14751,2	24057,0	13989,6	5981,8	7151,8
Górzno.....	28568,7	20204,6	267,8	8204,7	11647,1	6891,8	2694,9	8364,1
Łaskarzew.....	20991,1	18645,3	447,2	6594,7	11521,4	6872,0	2502,3	2345,8
Maciejowice.....	29362,0	24244,6	626,1	7694,9	15834,1	9251,6	3692,3	5117,5
Miastków Kościelny.....	19126,3	16525,7	590,2	4967,2	10757,8	6120,1	2625,7	2600,6
Parysów.....	16073,7	14088,5	169,2	5511,6	8293,6	5141,8	1721,1	1985,2
Sobolew.....	29445,8	26378,2	885,2	9376,6	15980,7	10041,5	3017,8	3067,7
Trojanów.....	26419,3	24303,3	364,0	8484,2	15401,2	8940,6	3568,8	2116,0
Wilga.....	18217,0	16088,6	346,0	5471,4	10225,4	5763,4	2764,6	2128,4
Powiat legionowski								
Gmina miejska: Urban gmina:								
Legionowo.....	219445,4	183068,9	23883,5	38888,5	118945,1	60687,4	35639,1	36376,5
Gmina miejsko-wiejska: Urban-rural gmina:								
Serock.....	62917,4	53645,8	1870,4	14245,7	37132,7	18261,2	13878,4	9271,6
Gminy wiejskie: Rural gminas:								
Jabłonna.....	75624,5	66085,5	7442,6	16291,3	42052,6	21313,8	13595,9	9539,0
Nieporęt.....	65081,3	57626,2	5476,6	12571,3	38400,3	20800,5	11782,1	7455,1
Wieliszew.....	65946,3	54508,5	2722,7	12085,4	38388,8	18983,1	13392,2	11437,8
Powiat miński								
Gminy miejskie: Urban gminas:								
Mińsk Mazowiecki.....	156301,5	138162,8	17997,7	32004,5	85906,8	48846,9	23312,3	18138,7
Sulejówek.....	84914,3	69184,2	8865,2	15094,8	43734,8	23565,4	13787,3	15730,1
Gminy miejsko-wiejskie: Urban-rural gminas:								
Halinów.....	54790,4	48308,1	3297,1	15090,6	29375,1	16284,1	8376,2	6482,4
Kaluszyn.....	23138,4	20202,5	916,0	6619,3	12359,2	6999,7	3276,0	2935,9
Mrozy.....	31267,5	28791,7	1897,8	9135,1	17306,5	9945,7	4297,9	2475,8
Gminy wiejskie: Rural gminas:								
Cegłów.....	22180,2	18283,5	1284,7	5138,8	11817,8	5859,8	4123,0	3896,7
Dębe Wielkie.....	37076,7	30644,1	2155,5	10554,6	17536,3	9930,4	4806,8	6432,6
Dobre.....	22834,5	20796,3	942,8	6760,7	12935,4	7284,9	3543,9	2038,2
Jakubów.....	19962,9	17920,4	325,9	5715,9	11797,2	6791,4	2901,2	2042,5
Latowicz.....	20855,6	18791,1	217,9	6746,3	11748,2	6375,9	3076,2	2064,5
Mińsk Mazowiecki.....	54002,5	44090,0	1049,1	14823,5	27882,8	14771,8	8899,1	9912,6

TABL. 2 (80). WYDATKI BUDŻETÓW GMIN WEDŁUG RODZAJÓW W 2016 R. (cd.)
 EXPENDITURE OF GMINAS BUDGETS BY TYPE IN 2016 (cont.)

WYSZCZEGÓLNIENIE SPECIFICATION	Ogółem Grand total	Wydatki bieżące Current expenditure						Wydatki majątkowe Property expenditure
		razem total	w tym of which					
			dotacje grants	świadczenia na rzecz osób fizycznych benefits for natural persons	wydatki bieżące jednostek budżetowych current expenditure of budgetary units			
					razem total	w tym of which	zakup mate- rialiów i usług purchase of materials and services	
				wynagro- dzenia wages and salaries				
w tys. zł in thous. zł								
PODREGION (SUBREGION)								
WARSZAWSKI WSCHODNI (dok.) (cont.)								
Powiat miński (dok.) (cont.)								
Gminy wiejskie (dok): Rural gminas (cont):								
Siennica	30407,4	27540,4	1885,2	7221,3	18252,0	9553,6	5277,7	2867,0
Stanisławów	28923,8	22254,6	820,3	7018,1	14247,4	7857,2	4195,8	6669,2
Powiat nowodworski								
Gmina miejska: Urban gmina:								
Nowy Dwór Mazowiecki	125501,6	111864,4	4792,9	24124,7	81315,3	43642,9	26453,7	13637,2
Gminy miejsko-wiejskie: Urban-rural gminas:								
Nasielsk	74897,8	59662,5	2981,0	20287,0	35888,9	19272,1	10659,7	15235,3
Zakroczym	28199,6	24757,7	709,7	7379,8	16386,7	8958,0	4836,3	3441,9
Gminy wiejskie: Rural gminas:								
Czosnów	53265,4	36893,0	3701,6	8818,9	23696,5	12616,7	7413,9	16372,4
Leoncin	19415,6	17940,6	111,9	5166,5	12526,6	6765,5	3857,4	1475,0
Pomiechówek	37324,6	32373,1	1846,7	8919,3	20938,8	11339,5	6312,5	4951,5
Powiat otwocki								
Gminy miejskie: Urban gminas:								
Józefów	88095,0	77500,8	13883,6	15707,3	46989,6	24731,6	13458,6	10594,2
Otwock	156569,0	139963,9	14944,0	33633,6	90319,7	47894,3	26963,7	16605,1
Gmina miejsko-wiejska: Urban-rural gmina:								
Karczew	56861,8	49539,6	3469,9	12306,6	33096,5	19255,6	8581,8	7322,2
Gminy wiejskie: Rural gminas:								
Celestynów	42462,4	32525,3	1701,9	9202,3	21326,9	11577,5	6488,0	9937,2
Kolbiel	31862,2	25431,8	319,7	7169,8	17864,1	9591,0	4795,9	6430,4
Osieck	12825,8	11618,2	633,2	3418,5	7511,3	4203,3	2034,0	1207,6
Sobienie-Jeziory	19052,6	17844,0	405,0	5773,8	11639,6	6275,7	3565,6	1208,6
Wiązowna	68151,5	52382,3	9111,1	12182,0	29836,7	17719,6	7247,6	15769,1
Powiat wołomiński								
Gminy miejskie: Urban gminas:								
Kobyłka	89507,4	74343,0	8439,9	19081,0	46288,7	25789,0	13763,0	15164,4
Marki	126168,4	107133,0	18251,3	27505,8	59933,6	32930,5	17954,5	19035,4
Ząbki	137664,1	113864,1	15616,4	27138,3	70099,8	36464,5	21654,5	23800,0
Zielonka	67253,9	60642,7	5481,4	13447,5	41231,7	21895,6	13559,6	6611,2
Gminy miejsko-wiejskie: Urban-rural gminas:								
Radzymin	112905,6	87582,8	8517,6	25500,4	52824,3	26794,8	17871,0	25322,8
Tłuszcz	66736,4	60297,4	3331,4	20255,8	35642,3	21393,5	8187,1	6439,0
Wołomin	202510,8	178007,9	18078,5	47499,7	110890,5	53660,0	41676,0	24502,9
Gminy wiejskie: Rural gminas:								
Dąbrówka	36140,9	31448,9	1283,1	9679,9	20270,5	10433,1	6831,6	4692,0
Jadów	26718,8	22681,4	653,9	8995,3	12979,3	7253,4	3324,3	4037,4
Klembów	42578,8	33387,8	911,5	11399,2	20680,9	10640,3	6505,7	9191,0
Poświętne	24276,9	21305,2	400,3	8142,9	12653,9	7287,0	3237,5	2971,7
Strachówka	11859,6	10387,2	85,1	3839,3	6448,9	3468,4	1910,1	1472,4

TABL. 2 (80). WYDATKI BUDŻETÓW GMIN WEDŁUG RODZAJÓW W 2016 R. (cd.)
EXPENDITURE OF GMINAS BUDGETS BY TYPE IN 2016 (cont.)

WYSZCZEGÓLNIENIE SPECIFICATION	Ogółem Grand total	Wydatki bieżące Current expenditure						Wydatki majątkowe Property expenditure
		razem total	w tym of which					
			dotacje grants	świadczenia na rzecz osób fizycznych benefits for natural persons	wydatki bieżące jednostek budżetowych current expenditure of budgetary units			
					razem total	w tym of which	zakup materiałów i usług purchase of materials and services	
				wynagrodzenia wages and salaries				
		w tys. zł		in thous. zł				
PODREGION (SUBREGION)								
WARSZAWSKI ZACHODNI								
Powiat grodziski								
Gminy miejskie: Urban gminas:								
Milanówek.....	73526,1	61785,0	9946,7	12503,0	38206,0	18925,4	14089,4	11741,1
Podkowa Leśna	26767,8	23026,3	4540,9	2310,8	14658,6	6644,6	6228,7	3741,5
Gmina miejsko-wiejska:								
Urban-rural gmina:								
Grodzisk Mazowiecki	196633,1	166386,7	20317,6	39774,1	103882,4	46446,6	44450,0	30246,3
Gminy wiejskie: Rural gminas:								
Baranów.....	20358,5	18941,5	538,1	5332,9	12975,0	7306,4	3415,7	1417,0
Jaktorów	67135,1	48918,5	1440,5	11742,6	32937,4	17863,1	9399,3	18216,6
Żabia Wola.....	47209,1	33597,3	3288,2	8812,8	20465,3	9698,3	7779,7	13611,8
Powiat grójcecki								
Gminy miejsko-wiejskie:								
Urban-rural gminas:								
Grójec	94592,0	80834,7	7050,0	20715,2	52047,9	27979,7	13947,3	13757,3
Mogielnica.....	35360,3	27658,6	2087,3	8202,4	17071,1	9753,4	4115,3	7701,7
Nowe Miasto nad Pilicą.....	26760,8	24446,4	928,5	6902,4	16550,5	8751,6	5044,4	2314,4
Warka	68033,9	60462,6	2977,8	17232,5	39793,3	21363,4	11916,9	7571,2
Gminy wiejskie: Rural gminas:								
Belsk Duży.....	26949,2	22891,6	735,4	6127,6	15678,4	9006,9	4029,4	4057,6
Błędów	27394,4	25062,2	750,7	7393,5	16694,1	9177,5	4464,6	2332,2
Chynów.....	34843,0	33662,2	721,6	10777,2	21880,3	11600,3	6552,5	1180,7
Goszczyn	11182,1	10989,1	248,5	3483,8	7182,4	4110,8	1696,5	193,1
Jasieniec.....	20047,1	19331,6	334,0	6237,1	12515,8	7453,8	2683,3	715,4
Pniewy	17936,9	16235,3	731,7	5033,1	10431,1	5056,0	3682,0	1701,6
Powiat piaseczyński								
Gminy miejsko-wiejskie:								
Urban-rural gminas:								
Góra Kalwaria.....	111663,7	97217,7	8220,4	23673,1	64366,6	31568,5	23140,7	14446,0
Konstancin-Jeziorna	144219,6	113444,1	14652,3	16359,9	69631,3	33519,9	26998,3	30775,5
Piaseczno	379870,8	325405,0	60206,1	58017,7	199464,6	93263,3	72117,0	54465,8
Tarczyn	51531,4	41727,7	2289,0	9870,9	29382,6	14518,5	10974,7	9803,7
Gminy wiejskie: Rural gminas:								
Lesznowola.....	199409,7	156129,2	24950,4	21717,5	101254,2	49799,7	35168,1	43280,5
Prażmów	36691,4	32436,0	3306,5	9210,3	19901,1	10236,5	6868,0	4255,4
Powiat pruszkowski								
Gminy miejskie: Urban gminas:								
Piastów	89433,8	74710,4	8471,5	16105,1	49811,3	27680,3	13879,0	14723,3
Pruszków	249543,7	196382,7	23564,5	40766,4	130949,5	66817,0	44880,9	53161,0
Gmina miejsko-wiejska:								
Urban-rural gmina:								
Brwinów	112548,6	92497,3	5595,7	19754,0	66198,0	32109,2	24211,7	20051,3
Gminy wiejskie: Rural gminas:								
Michałowice	101161,4	81373,3	7633,6	12111,0	56260,8	24065,0	25053,7	19788,1
Nadarzyn	96903,5	74879,5	10978,6	11630,0	42754,7	22864,4	12662,6	22024,0
Raszyn	94751,8	84931,8	9014,0	16949,6	56294,8	30788,5	15956,8	9820,0

TABL. 2 (80). WYDATKI BUDŻETÓW GMIN WEDŁUG RODZAJÓW W 2016 R. (cd.)
 EXPENDITURE OF GMINAS BUDGETS BY TYPE IN 2016 (cont.)

WYSZCZEGÓLNIENIE SPECIFICATION	Ogółem Grand total	Wydatki bieżące Current expenditure						Wydatki majątkowe Property expenditure
		razem total	w tym of which					
			dotacje grants	świadczenia na rzecz osób fizycznych benefits for natural persons	wydatki bieżące jednostek budżetowych current expenditure of budgetary units			
					razem total	w tym of which		
				wynagrodzenia wages and salaries		zakup materiałów i usług purchase of materials and services		
w tys. zł in thous. zł								
PODREGION (SUBREGION)								
WARSZAWSKI ZACHODNI (dok.) (cont.)								
Powiat sochaczewski								
Gmina miejska: <i>Urban gmina:</i>								
Sochaczew	137956,3	125263,2	15196,9	29645,3	79283,0	42283,9	25739,1	12693,1
Gminy wiejskie: <i>Rural gminas:</i>								
Brochów	16915,8	14633,6	546,8	4910,0	9115,2	4803,0	2633,0	2282,2
Itów	26234,7	22470,5	508,8	7251,5	14577,9	8282,7	3686,6	3764,2
Młodzieszyn	20142,5	18968,9	454,9	6119,1	12002,5	6828,9	3111,3	1173,6
Nowa Sucha	25702,9	21405,5	579,2	6304,4	14432,0	8159,3	3548,6	4297,4
Rybno	13630,9	11690,9	313,3	4061,0	7234,6	3920,6	1902,6	1940,0
Sochaczew	43335,8	35938,8	661,7	10040,1	25073,5	12903,3	8804,5	7397,0
Teresin	51363,1	45212,7	5537,1	9930,5	28859,8	15547,2	8923,6	6150,4
Powiat warszawski zachodni								
Gminy miejsko-wiejskie:								
<i>Urban-rural gminas:</i>								
Błonie	102558,2	83258,0	3180,9	17091,5	60684,5	28790,7	24358,2	19300,1
Łomianki	130231,8	95732,3	11183,6	18858,9	61459,9	28464,8	17889,7	34499,5
Ożarów Mazowiecki	153850,6	120239,9	14710,2	16416,1	83156,7	37966,1	32681,3	33610,7
Gminy wiejskie: <i>Rural gminas:</i>								
Izabelin	48966,9	45500,4	4730,5	7269,4	31503,9	16315,7	9341,9	3466,4
Kampinos	21869,1	20195,8	342,2	3803,9	13874,8	6636,9	4965,9	1673,3
Leszno	48687,2	40563,0	2366,0	8887,0	29043,6	13437,5	10402,8	8124,2
Stare Babice	105604,0	76626,6	8869,5	13638,3	51788,2	22032,0	22941,8	28977,4
Powiat żyrardowski								
Gmina miejska: <i>Urban gmina:</i>								
Żyrardów	144671,0	131725,6	7789,1	33892,6	88163,1	40541,5	33667,1	12945,4
Gmina miejsko-wiejska:								
<i>Urban-rural gmina:</i>								
Mszczonów	58331,6	50046,6	3277,3	11089,0	34437,9	17803,4	11582,1	8285,0
Gminy wiejskie: <i>Rural gminas:</i>								
Puszcza Mariańska	28671,6	25860,1	370,0	8020,8	17317,5	9279,8	5342,8	2811,5
Radziejowice	25891,0	23274,2	2055,1	5317,5	15836,0	7784,4	6042,9	2616,9
Wisłtiki	33988,3	30193,0	464,8	9355,4	20029,2	10602,7	5988,5	3795,3
PODREGION (SUBREGION)								
PŁOCKI								
Powiat gostyński								
Gmina miejska: <i>Urban gmina:</i>								
Gostynin	60808,0	53933,0	2790,4	15101,6	35687,7	19988,3	10000,6	6875,0
Gminy wiejskie: <i>Rural gminas:</i>								
Gostynin	40576,7	37157,1	926,4	13833,5	22273,2	12094,8	5714,3	3419,6
Pacyna	12002,6	11212,3	157,9	3670,1	7267,2	3799,9	1950,4	790,3
Sanniki	21686,9	20267,8	783,9	6704,1	12487,1	6662,7	3414,3	1419,1
Szczawin Kościelny	17725,1	17210,4	644,3	5227,2	11114,4	6145,2	2786,3	514,7

TABL. 2 (80). WYDATKI BUDŻETÓW GMIN WEDŁUG RODZAJÓW W 2016 R. (cd.)
EXPENDITURE OF GMINAS BUDGETS BY TYPE IN 2016 (cont.)

WYSZCZEGÓLNIENIE SPECIFICATION	Ogółem Grand total	Wydatki bieżące Current expenditure						Wydatki majątkowe Property expenditure
		razem total	w tym of which					
			dotacje grants	świadczenia na rzecz osób fizycznych benefits for natural persons	wydatki bieżące jednostek budżetowych current expenditure of budgetary units			
					razem total	w tym of which	zakup materiałów i usług purchase of materials and services	
				wynagrodzenia wages and salaries				
w tys. zł in thous. zł								
PODREGION (SUBREGION)								
PŁOCKI (dok.) (cont.)								
Powiat plocki								
Gminy miejsko-wiejskie: Urban-rural gminas:								
Drobin	32604,4	31322,9	992,2	11112,5	18752,4	10057,0	5157,8	1281,5
Gąbin	41107,9	37108,9	1031,0	11787,6	23763,4	13795,8	5617,2	3999,0
Wyszogród	20975,6	19515,2	578,6	6401,9	12092,9	6568,9	3366,1	1460,4
Gminy wiejskie: Rural gminas:								
Bielsk	33960,7	29505,7	929,6	9407,9	18861,5	10917,2	4082,5	4455,0
Bodzanów	31066,5	29031,0	1132,5	8648,2	19071,9	10207,8	5290,7	2035,5
Brudzeń Duży	28485,3	26599,4	1511,8	8348,4	16347,4	9003,6	4153,8	1885,9
Bulkowo	21929,1	21113,9	310,3	6928,2	13557,8	7553,2	3367,6	815,1
Łąck	18723,4	17552,5	845,0	4852,4	11714,2	6593,6	3041,8	1170,9
Mała Wieś	22593,8	21706,9	1118,7	6941,7	13571,3	7402,3	3487,4	886,9
Nowy Duninów	13807,6	13370,6	376,3	4097,9	8775,5	4344,9	3040,9	437,0
Radzanowo	28484,1	27528,3	1342,3	7956,3	17985,6	8762,2	6275,1	955,8
Ślubice	16750,0	16139,4	327,8	5899,6	9840,4	5579,9	2339,0	610,5
Stupno	47029,7	37687,4	2155,9	6328,0	26410,7	12843,4	9990,5	9342,3
Stara Biała	45648,5	41388,5	3788,0	11072,1	26359,3	13279,0	8493,3	4260,0
Staroźreby	29347,8	27683,1	822,2	8960,0	17203,0	10310,7	3384,1	1664,6
Powiat sierpecki								
Gmina miejska: Urban gmina:								
Sierpc	65641,5	54335,1	4732,0	17027,1	32423,0	16548,3	10419,5	11306,4
Gminy wiejskie: Rural gminas:								
Gozdowo	25319,3	23599,8	490,4	7254,7	15509,3	8404,7	4079,9	1719,5
Mochowo	26885,7	23516,2	344,6	8012,9	14969,8	7631,1	4428,0	3369,5
Rościszewo	16075,1	15068,5	236,0	5779,6	8821,0	4748,4	2086,8	1006,5
Sierpc	27865,1	27293,0	395,1	9655,5	17006,4	9482,8	4290,0	572,1
Szczutowo	17351,8	16260,0	161,2	5939,6	10069,3	5917,4	2125,8	1091,9
Zawidz	29976,7	28594,1	719,9	10146,2	17532,0	9546,5	4305,5	1382,6
PODREGION (SUBREGION)								
SIEDLECKI								
Powiat łosicki								
Gmina miejsko-wiejska: Urban-rural gmina:								
Łosice	36628,3	33619,9	1866,7	10508,8	20899,8	12261,7	5108,8	3008,4
Gminy wiejskie: Rural gminas:								
Huszwil	12116,9	10735,5	686,8	3671,9	6199,7	3128,9	1684,2	1381,4
Olszanka	11231,6	11193,1	1269,3	3494,7	6277,9	3519,7	1418,9	38,5
Platerów	18535,4	17669,9	625,9	6112,5	10738,2	6218,4	2556,4	865,5
Sarnaki	17834,0	16823,9	340,0	5069,7	11069,7	5950,0	3023,0	1010,1
Stara Kornica	17680,2	16596,8	27,9	5368,4	11181,4	6378,1	2494,8	1083,4

TABL. 2 (80). WYDATKI BUDŻETÓW GMIN WEDŁUG RODZAJÓW W 2016 R. (dok.)
 EXPENDITURE OF GMINAS BUDGETS BY TYPE IN 2016 (cont.)

WYSZCZEGÓLNIENIE SPECIFICATION	Ogółem Grand total	Wydatki bieżące Current expenditure						Wydatki majątkowe Property expenditure
		razem total	w tym of which					
			dotacje grants	świadczenia na rzecz osób fizycznych benefits for natural persons	wydatki bieżące jednostek budżetowych current expenditure of budgetary units			
					razem total	w tym of which	zakup mate- rialiów i usług purchase of materials and services	
			wynagro- dzenia wages and salaries					
w tys. zł in thous. zł								
PODREGION (SUBREGION)								
SIEDLECKI (dok.) (cont.)								
Powiat siedlecki								
Gmina miejsko-wiejska:								
Urban-rural gmina:								
Mordy.....	21062,4	19389,9	442,0	6631,3	12076,4	6663,5	2974,2	1672,5
Gminy wiejskie: Rural gminas:								
Domanice.....	11502,8	10670,8	654,8	3704,4	6292,7	3783,8	1361,2	831,9
Korczew.....	9589,9	8914,1	719,6	2881,7	5227,6	2510,0	1727,3	675,8
Kotuń.....	30907,4	28182,5	502,5	10020,7	17345,9	10058,9	4245,4	2724,9
Mokobody.....	19449,2	16188,9	336,2	5418,5	10394,0	6011,3	2258,4	3260,3
Paprotnia.....	10045,5	9394,7	72,9	3358,3	5862,4	3410,1	1201,2	650,9
Przesmyki.....	11093,9	9986,5	272,5	3311,9	6297,8	3558,1	1250,4	1107,4
Siedlce.....	65372,1	55160,6	1990,2	19673,3	33211,3	17740,4	9554,2	10211,5
Skórzec.....	30600,0	25873,7	2634,4	9384,8	13690,4	7745,1	3864,3	4726,3
Suchożebry.....	17920,7	15220,5	283,2	4871,4	9466,9	5027,9	2497,1	2700,2
Wiśniew.....	21816,7	18438,4	426,3	6215,6	11726,1	6457,2	3087,5	3378,2
Wodynie.....	18381,9	15552,8	391,7	5380,6	9614,7	5624,9	2150,6	2829,1
Zbuczyn.....	40830,0	38450,4	4191,7	12764,3	21110,2	11705,0	5146,5	2379,5
Powiat sokołowski								
Gmina miejska: Urban gmina:								
Sokołów Podlaski.....	74780,8	70658,3	9761,8	15608,6	44276,2	26741,7	10517,8	4122,5
Gmina miejsko-wiejska:								
Urban-rural gmina:								
Kosów Lacki.....	22063,5	19424,4	468,9	6255,5	12514,4	6758,9	2929,7	2639,1
Gminy wiejskie: Rural gminas:								
Bielany.....	14217,5	12909,7	515,0	4058,2	8264,4	4477,7	1915,9	1307,7
Ceranów.....	11665,4	6907,8	88,0	2257,0	4486,8	2458,5	1049,9	4757,6
Jablonna Lacka.....	14185,2	13385,0	1570,5	4022,2	7732,1	4098,9	1879,7	800,2
Repki.....	18768,0	15596,8	483,1	4934,7	10060,6	5281,3	2439,6	3171,2
Sabnie.....	13962,6	11524,4	708,4	3425,4	7338,5	4011,3	1781,8	2438,2
Sokołów Podlaski.....	18763,2	18207,3	1073,8	5821,2	11080,0	6145,8	2729,7	555,9
Sterdyń.....	12026,0	11666,7	358,4	3092,6	8103,9	4659,1	1728,3	359,3
Powiat węgrowski								
Gmina miejska: Urban gmina:								
Węgrów.....	50757,3	45740,4	3547,8	12916,8	28895,1	14148,6	10799,6	5016,9
Gmina miejsko-wiejska:								
Urban-rural gmina:								
Łochów.....	68375,3	62863,9	3654,2	20280,2	37745,9	20774,2	10650,3	5511,4
Gminy wiejskie: Rural gminas:								
Grębków.....	16265,3	15666,0	227,7	5374,4	9961,3	5098,6	3055,2	599,3
Korytnica.....	24284,1	20758,9	272,9	8102,3	12322,8	6674,0	3243,1	3525,1
Liw.....	28110,2	24784,3	400,6	8560,5	15646,9	8760,9	3940,1	3325,9
Miedzna.....	13855,3	12615,7	230,9	4576,7	7743,7	4582,3	1558,3	1239,5
Sadowne.....	21295,0	19331,7	1329,8	7139,3	10682,9	5643,5	3195,7	1963,3
Stoczek.....	19466,0	18305,0	431,2	6095,7	11457,8	6299,9	3205,3	1160,9
Wierzbo.....	10028,8	9629,1	101,0	2987,4	6503,1	3549,3	1742,1	399,7

U w a g a. Prezentowane dane obejmują wszystkie paragrafy wydatkowe zrealizowane w danym dziale.
Note. The presented data cover all the paragraphs of expenditure realized in that division.

TABL. 3 (81). WYDATKI BUDŻETÓW GMIN WEDŁUG DZIAŁÓW W 2016 R.
EXPENDITURE OF GMINAS BUDGETS BY DIVISION IN 2016

WYSZCZEGÓLNIENIE <i>SPECIFICATION</i>	Ogółem <i>Total</i>	W tym <i>Of which</i>							
		rolnictwo i łowiectwo <i>agriculture and hunting</i>	transport i łączność <i>transport and commu- nication</i>	gospodarka mieszka- niowa <i>dwelling economy</i>	admini- stracja publiczna <i>public administra- tion</i>	oświata i wychowanie <i>education</i>	pomoc społeczna <i>social assistance</i>	gospodarka komunalna i ochrona środowiska <i>municipal economy and envi- ronmental protection</i>	kultura i ochrona dziedzictwa narodowego <i>culture and national heritage</i>
<i>w tys. zł in thous. zł</i>									
OGÓŁEM	12743831,3	268829,5	989614,7	317463,4	1210717,8	4453564,1	3360973,3	923286,3	330669,5
TOTAL									
PODREGION (SUBREGION)									
CIECHANOWSKI									
Powiat ciechanowski									
Gmina miejska: <i>Urban gmina:</i>									
Ciechanów	164122,5	44,7	23400,0	10212,3	11581,2	46132,8	41520,9	16215,0	2501,1
Gmina miejsko-wiejska: <i>Urban-rural gmina:</i>									
Głinojeck	31096,7	413,5	941,0	159,6	3150,0	11822,8	10608,0	1436,3	902,4
Gminy wiejskie: <i>Rural gminas:</i>									
Ciechanów	23252,4	1242,9	3231,9	376,8	3155,6	5658,4	7450,9	1278,5	82,8
Golymin-Osrodek	14671,0	747,4	773,4	121,6	1791,7	4899,6	5037,2	581,0	180,6
Grudusk	14664,5	749,3	455,2	118,0	1844,7	4807,3	4408,5	1188,5	470,9
Ojrzeń	17119,6	773,1	875,8	—	1865,4	6730,0	5054,7	1149,1	142,2
Opinogóra Górna	19396,2	1121,1	1345,8	201,0	2423,9	6126,5	6322,3	715,6	449,7
Regimin	18310,2	760,1	1011,6	90,8	2157,1	5890,6	6265,7	1243,4	179,2
Sońsk	32012,2	1515,2	6247,6	184,7	2463,5	10369,6	7772,1	1118,9	418,7
Powiat mławski									
Gmina miejska: <i>Urban gmina:</i>									
Mława	112650,2	27,5	8318,3	3181,7	6878,9	33618,5	32980,8	10747,9	3462,1
Gminy wiejskie: <i>Rural gminas:</i>									
Dzierzgowo	12799,0	636,9	339,6	147,0	1747,9	4227,3	4731,6	470,6	61,2
Lipowiec Kościelny	17558,9	380,3	660,3	18,8	2646,7	5905,6	6029,4	899,9	545,8
Radzanów	14599,0	424,4	910,7	199,5	1837,5	5344,2	4528,7	571,4	361,7
Strzegowo	30627,9	944,4	4578,1	494,5	2321,4	7821,3	9583,8	3434,2	588,6
Stupsk	18828,0	587,3	557,4	18,9	2204,9	6604,8	6954,4	1062,6	262,3
Szeńsk	16615,1	550,5	381,0	38,3	2479,3	5698,6	5544,2	851,8	307,8
Szydłowo	17619,6	607,3	1278,2	144,2	2752,3	5197,7	6117,6	658,3	140,7
Wieczfnia Kościelna	17497,7	1564,7	925,4	81,5	2133,6	5747,1	5676,7	511,7	476,4
Wiśniewo	19769,6	663,8	1222,7	3,8	2085,1	6767,3	6735,9	1005,8	119,6
Powiat płoński									
Gminy miejskie: <i>Urban gminas:</i>									
Płońsk	85496,2	5,7	1979,0	2658,9	11242,4	31121,6	20661,5	8414,2	2273,9
Raciąż	20040,9	19,2	367,4	1057,3	2553,1	6744,8	5953,5	1628,1	775,4
Gminy wiejskie: <i>Rural gminas:</i>									
Baboszewo	37832,6	1395,7	5283,6	739,4	4704,8	11921,0	9212,6	2882,9	228,7
Czerwińsk nad Wisłą	27240,4	865,1	1827,5	1027,3	2634,7	9544,3	8939,6	515,0	238,8
Dzierżążnia	15217,3	663,3	1641,2	100,4	2124,3	4532,8	4333,5	611,8	137,0
Joniec	8826,8	285,2	128,2	—	1791,1	2916,3	2793,2	500,2	64,0
Naruszewo	23354,4	860,5	771,4	87,0	2716,7	8399,1	8875,3	903,9	340,7
Nowe Miasto	18169,4	563,8	1203,7	45,7	3198,8	5965,0	5332,9	919,6	189,1
Płońsk	26722,4	913,6	1899,9	425,5	4291,0	8043,5	8605,3	1330,0	197,2
Raciąż	32187,9	1409,2	5091,9	156,5	3126,1	8688,4	10725,1	1325,0	37,5

TABL. 3 (81). WYDATKI BUDŻETÓW GMIN WEDŁUG DZIAŁÓW W 2016 R. (cd.)
 EXPENDITURE OF GMINAS BUDGETS BY DIVISION IN 2016 (cont.)

WYSZCZEGÓLNIENIE SPECIFICATION	Ogółem Total	W tym Of which							
		rolnictwo i łowiectwo agriculture and hunting	transport i łączność transport and commu- nication	gospodarka mieszka- niowa dwelling economy	admini- stracja publiczna public administra- tion	oświata i wychowanie education	pomoc społeczna social assistance	gospodarka komunalna i ochrona środowiska municipal economy and envi- ronmental protection	kultura i ochrona dziedzictwa narodowego culture and national heritage
		w tys. zł in thous. zł							
PODREGION (SUBREGION)									
CIECHANOWSKI (dok.) (cont.)									
Powiat płoński (dok.) (cont.)									
Gminy wiejskie (dok.): Rural gminas (cont.):									
Sochocin	22197,1	513,4	1767,8	23,7	3118,6	7066,0	7158,4	1350,0	533,6
Zaluski	22853,6	610,9	513,4	256,6	2999,0	9158,5	6579,8	994,8	153,4
Powiat pułtuski									
Gmina miejsko-wiejska:									
Urban-rural gmina:									
Pułtusk	91011,2	474,1	3770,5	3317,8	6897,0	29192,7	29198,9	5842,2	3116,1
Gminy wiejskie: Rural gminas:									
Gzy	13603,3	671,2	570,2	7,9	1909,9	5010,3	4485,1	505,4	149,2
Obryte	18200,8	602,3	1125,1	111,1	2295,4	6476,7	5993,0	963,9	138,2
Pokrzywnica	19786,0	425,1	1129,6	6,6	3824,7	6139,0	6272,8	1216,5	206,0
Świercze	18064,8	496,5	1371,4	40,4	1856,9	6748,9	5834,7	875,8	182,8
Winnica	18226,4	863,1	1433,5	136,0	1811,9	6823,8	5806,0	763,8	140,5
Zatory	20648,4	370,0	1785,8	120,1	2183,3	6818,7	6675,9	1776,6	200,8
Powiat żuromiński									
Gminy miejsko-wiejskie:									
Urban-rural gminas:									
Bieżeń	18934,7	605,2	299,3	75,4	1792,5	6660,6	6404,3	1807,0	609,4
Żuromin	48373,0	760,0	2138,2	178,9	3816,1	17313,4	16140,5	3580,4	1295,8
Gminy wiejskie: Rural gminas:									
Kuczbork-Osada	18628,6	565,4	386,7	25,6	2453,1	7138,6	5864,9	933,8	454,0
Lubowidz	29811,9	764,5	1522,3	110,7	2825,9	9702,8	9582,0	3829,6	132,7
Lutocin	17187,1	617,4	275,5	233,7	2162,8	6478,1	5925,7	559,0	155,9
Siemiątkowo	17067,0	2380,5	590,8	1,6	1877,4	4774,2	5449,6	1173,6	303,1
PODREGION (SUBREGION)									
OSTROŁĘCKI									
Powiat makowski									
Gmina miejska: Urban gmina:									
Maków Mazowiecki	35010,9	105,3	1073,2	2019,3	3659,4	11908,7	11171,9	2521,7	1037,9
Gmina miejsko-wiejska:									
Urban-rural gmina:									
Różan	29513,1	1992,9	3788,9	1099,2	3496,9	6282,9	6490,4	3275,2	978,5
Gminy wiejskie: Rural gminas:									
Czerwonka	11347,3	745,9	1051,9	76,4	1292,8	3000,7	4250,5	494,3	96,9
Karniewo	20646,8	1184,0	1425,5	4,8	1938,1	6648,6	6109,4	1153,3	541,2
Krasnosielc	27264,6	1111,6	1259,4	79,1	2768,7	8593,1	10183,5	1058,4	660,9
Młynarze	7382,2	440,1	553,1	32,4	1032,1	2430,0	2346,6	234,8	137,7
Płoniawy-Bramura	21372,0	1162,2	555,7	21,5	2494,2	7534,7	6576,0	1642,9	305,6
Rzewnie	10650,9	438,3	786,2	35,1	1668,4	2913,9	3816,1	427,8	191,7
Sypniewo	13790,6	1033,3	619,6	—	2316,8	4299,3	3931,7	676,5	301,5
Szelków	13366,2	506,4	1108,3	—	1935,7	3539,6	4703,6	571,5	519,2
Powiat ostrołęcki									
Gmina miejsko-wiejska:									
Urban-rural gmina:									
Myszyniec	44003,0	1089,7	6040,9	234,2	2766,1	12750,2	16004,8	1805,2	820,1

TABL. 3 (81). WYDATKI BUDŻETÓW GMIN WEDŁUG DZIAŁÓW W 2016 R. (cd.)
EXPENDITURE OF GMINAS BUDGETS BY DIVISION IN 2016 (cont.)

WYSZCZEGÓLNIENIE SPECIFICATION	Ogółem Total	W tym / Of which							
		rolnictwo i łowiectwo agriculture and hunting	transport i łączność transport and commu- nication	gospodarka mieszka- niowa dwelling economy	admini- stracja publiczna public administra- tion	oświata i wychowanie education	pomoc społeczna social assistance	gospodarka komunalna i ochrona środowiska municipal economy and envi- ronmental protection	kultura i ochrona dziedzictwa narodowego culture and national heritage
w tys. zł / in thous. zł									
PODREGION (SUBREGION)									
OSTROLECKI (cd.) (cont.)									
Powiat ostrołęcki (dok.) (cont.)									
Gminy wiejskie: <i>Rural gminas:</i>									
Baranowo.....	25902,6	1661,4	2031,7	1157,6	2014,7	8329,8	8715,3	912,9	647,4
Czarnia	11421,6	455,3	1084,3	36,3	1060,2	3583,5	4395,1	267,1	299,1
Czerwin.....	18198,0	891,9	706,5	195,2	2191,0	6525,6	5330,5	1147,6	248,0
Goworowo.....	31399,9	850,2	2692,6	501,4	2511,3	9861,6	11737,0	1322,5	888,5
Kadzidło.....	46188,4	1565,0	3758,1	59,0	2926,3	16899,2	15827,5	1943,3	1607,8
Lelis	37982,0	1025,9	3241,3	237,6	2378,9	15312,9	11680,4	1816,2	1337,0
Łyse	41153,4	1038,7	8863,4	246,9	2998,1	11270,4	11426,4	2753,4	921,6
Olszewo-Borki.....	40550,5	2377,1	1506,7	319,3	2610,3	16554,2	12669,1	2007,2	1178,9
Rzekuń	38333,0	3938,2	3662,1	179,8	2455,6	11978,3	11122,8	2831,1	679,0
Troszyn.....	18340,1	719,0	1322,1	31,8	1638,7	5698,1	5640,6	1315,0	918,4
Powiat ostrowski									
Gmina miejska: <i>Urban gmina:</i>									
Ostrów Mazowiecka.....	80374,7	30,7	7171,5	2700,6	6757,0	22984,3	24675,2	5776,3	3334,7
Gmina miejsko-wiejska: <i>Urban-rural gmina:</i>									
Brok	10397,5	68,5	102,3	23,2	2393,0	2626,5	3658,3	1079,2	148,7
Gminy wiejskie: <i>Rural gminas:</i>									
Andrzejewo	15537,8	1123,2	864,8	221,4	2052,0	4771,7	4406,0	1146,1	272,5
Boguty-Pianki.....	9702,2	847,3	348,4	273,9	1258,4	2985,0	2858,0	567,8	254,7
Malkinia Górna.....	42122,8	1382,2	1860,4	1095,8	3820,1	15178,0	13042,7	2161,1	1465,6
Nur.....	10445,9	679,9	462,1	151,1	1599,0	3335,5	3130,7	443,5	212,0
Ostrów Mazowiecka.....	47650,4	1800,9	3389,2	406,4	4139,5	17836,8	16185,6	1908,2	684,8
Stary Lubotyń.....	15895,0	957,2	1098,2	202,2	1762,6	4169,4	5329,6	1920,7	133,6
Szulborze Wielkie.....	6640,0	339,7	1225,4	—	992,0	1670,2	1956,3	272,3	70,6
Wąsowo.....	18770,6	1033,9	2414,1	156,8	1846,3	4922,3	6027,5	547,1	187,6
Zaręby Kościelne.....	14673,1	646,4	2325,2	20,4	1561,5	3415,9	5288,7	658,1	202,3
Powiat przasnyski									
Gmina miejska: <i>Urban gmina:</i>									
Przasnysz	67075,8	99,7	3305,8	4470,3	4918,7	21397,1	21402,6	5714,9	1930,2
Gmina miejsko-wiejska: <i>Urban-rural gmina:</i>									
Chorzelo	42025,8	1108,2	1064,3	151,7	4031,7	14066,7	15640,7	1934,3	1152,6
Gminy wiejskie: <i>Rural gminas:</i>									
Czernice Borowe.....	14298,2	788,9	466,2	32,6	1989,1	4196,0	4757,3	829,2	416,0
Jednoróżec	31377,8	2129,9	1302,7	213,4	1690,6	10451,3	11773,0	1917,0	466,7
Krasne	14996,2	687,6	553,4	621,3	1780,5	5281,8	4344,6	679,3	482,0
Krzynowłoga Mała.....	15568,3	1022,7	501,1	53,9	1771,5	5022,0	5410,9	1085,1	146,9
Przasnysz	27551,2	2222,5	3172,7	112,9	2296,2	7285,2	10117,2	1085,9	493,7
Powiat wyszkowski									
Gmina miejsko-wiejska: <i>Urban-rural gmina:</i>									
Wyszków.....	145203,7	155,1	19697,6	4782,7	8443,6	49688,3	41773,8	9187,5	3279,7

TABL. 3 (81). WYDATKI BUDŻETÓW GMIN WEDŁUG DZIAŁÓW W 2016 R. (cd.)
 EXPENDITURE OF GMINAS BUDGETS BY DIVISION IN 2016 (cont.)

WYSZCZEGÓLNIENIE SPECIFICATION	Ogółem Total	W tym Of which							
		rolnictwo i łowiectwo agriculture and hunting	transport i łączność transport and commu- nication	gospodarka mieszka- niowa dwelling economy	admini- stracja publiczna public administra- tion	oświata i wychowanie education	pomoc społeczna social assistance	gospodarka komunalna i ochrona środowiska municipal economy and envi- ronmental protection	kultura i ochrona dziedzictwa narodowego culture and national heritage
		w tys. zł in thous. zł							
PODREGION (SUBREGION)									
OSTROŁĘCKI (dok.) (cont.)									
Powiat wyszkowski (dok.) (cont.)									
Gminy wiejskie: Rural gminas:									
Brańszczyk	29571,8	336,4	1634,9	101,5	2747,6	10531,4	9497,4	2712,8	721,3
Długosiodło	33974,1	2786,7	2334,2	290,4	2846,7	9929,9	11772,4	1573,6	1119,0
Rząśnik	29949,0	415,6	2582,8	14,1	3163,2	9045,9	10472,3	2556,1	390,1
Somianka	22004,7	381,5	2171,4	531,3	2377,2	7565,1	7090,2	840,2	340,0
Zabrodzie	23208,1	208,2	2114,9	136,6	2201,4	8158,1	7691,4	1227,1	444,4
PODREGION (SUBREGION)									
RADOMSKI									
Powiat białobrzegi									
Gminy miejsko-wiejskie:									
Urban-rural gminas:									
Białobrzegi	39444,2	200,2	3242,7	966,0	3764,7	12357,8	11536,2	3749,5	1039,5
Wysmierzyce	9993,0	377,1	229,2	21,7	1611,9	3464,8	3290,2	482,0	181,6
Gminy wiejskie: Rural gminas:									
Promna	18405,8	462,0	1826,9	26,1	2040,9	5893,2	6776,2	324,7	128,3
Radzanów	15614,1	723,0	99,3	22,4	2090,8	5988,1	5699,5	459,2	105,3
Stara Błotnica	20268,3	648,4	744,3	117,0	1879,7	6973,4	7620,0	755,0	390,8
Stromiec	23493,2	1494,3	1491,6	30,4	2232,5	7896,0	7379,4	1007,2	290,8
Powiat kozienicki									
Gmina miejsko-wiejska:									
Urban-rural gmina:									
Kozienice	145484,5	376,3	7802,6	5185,5	14742,5	42874,7	24803,4	19104,0	7103,1
Gminy wiejskie: Rural gminas:									
Garbatka-Letnisko	17078,0	190,8	640,5	178,5	2873,8	5703,2	5189,6	784,2	668,0
Głowaczów	27761,8	1788,0	913,3	102,5	3949,8	9462,3	8430,6	1134,9	208,4
Gniewoszów	13606,0	546,7	413,3	38,7	1805,8	4317,7	5123,4	567,0	77,6
Grabów nad Pilicą	16759,8	1922,1	1078,5	50,0	2687,3	5020,0	4734,7	677,5	44,1
Magnuszew	27924,7	540,3	2286,0	123,8	2488,0	8941,7	9167,3	1610,6	419,3
Sieciechów	12121,3	634,3	287,5	31,1	1410,7	4181,0	3967,6	782,3	164,5
Powiat lipski									
Gmina miejsko-wiejska:									
Urban-rural gmina:									
Lipsko	36578,2	816,7	4267,0	170,9	4368,3	12799,4	10531,6	1238,0	1072,4
Gminy wiejskie: Rural gminas:									
Chotcza	9739,2	337,1	992,8	2,5	1571,6	2527,2	3392,8	214,0	102,0
Ciepielów	27641,9	1458,6	4425,3	228,3	2044,9	8986,8	7950,3	673,5	185,0
Rzeczniów	15906,5	1152,4	250,0	23,5	2365,1	4872,0	5315,4	608,1	622,8
Sienno	23236,1	930,0	2245,4	63,5	1891,6	8134,4	7150,1	1000,9	573,2
Solec nad Wisłą	16203,0	595,4	1565,6	47,8	2288,2	5094,2	4409,9	917,0	243,1
Powiat przysuski									
Gmina miejsko-wiejska:									
Urban-rural gmina:									
Przysucha	34512,6	317,3	1193,5	263,8	3113,3	12783,3	10856,5	3068,1	1324,9

TABL. 3 (81). WYDATKI BUDŻETÓW GMIN WEDŁUG DZIAŁÓW W 2016 R. (cd.)
EXPENDITURE OF GMINAS BUDGETS BY DIVISION IN 2016 (cont.)

WYSZCZEGÓLNIENIE SPECIFICATION	Ogółem Total	W tym / Of which							
		rolnictwo i łowiectwo agriculture and hunting	transport i łączność transport and commu- nication	gospodarka mieszka- niowa dwelling economy	admini- stracja publiczna public administra- tion	oświata i wychowanie education	pomoc społeczna social assistance	gospodarka komunalna i ochrona środowiska municipal economy and envi- ronmental protection	kultura i ochrona dziedzictwa narodowego culture and national heritage
		w tys. zł / in thous. zł							
PODREGION (SUBREGION)									
RADOMSKI (dok.) (cont.)									
Powiat przysuski (dok.) (cont.)									
Gminy wiejskie: <i>Rural gminas:</i>									
Borkowice	15601,9	325,1	353,4	115,5	1676,1	6161,1	4888,5	978,9	397,1
Gielniów	15665,6	1032,3	262,2	148,0	1615,0	5086,0	5450,5	1338,6	139,3
Klów	13159,7	814,1	275,2	—	2115,0	3997,6	4924,5	475,5	77,6
Odrzywół	13600,2	450,5	661,7	—	2775,7	3988,8	4228,0	765,3	168,6
Potworów	17424,9	778,4	337,5	19,1	2576,6	5622,3	6509,7	555,3	149,4
Rusinów	15423,9	507,9	499,4	60,4	2354,8	5745,0	5199,1	436,7	345,2
Wieniawa	19504,4	557,9	483,3	43,0	2332,5	6497,0	7024,1	641,5	571,0
Powiat radomski									
Gmina miejska: <i>Urban gmina:</i>									
Pionki	61749,9	0,5	2586,8	2818,1	6271,6	17521,8	18506,0	4692,8	1974,4
Gminy miejsko-wiejskie: <i>Urban-rural gminas:</i>									
Ilża	56417,3	1113,3	2354,0	1568,6	5249,9	17100,4	14932,1	7055,5	5211,3
Skaryszew	54954,8	822,0	2790,8	168,2	3744,8	20542,9	20488,3	2639,0	1309,6
Gminy wiejskie: <i>Rural gminas:</i>									
Gózd	34278,9	2540,2	1192,1	12,8	3384,9	12941,1	11843,9	955,6	248,5
Jastrzębia	27425,0	2283,9	904,6	100,8	2609,5	9765,7	9115,2	1344,4	354,2
Jedlińsk	52784,8	377,3	3452,2	55,6	4108,8	18953,4	20289,3	2664,2	1732,9
Jedlnia-Letnisko	45692,3	887,0	2335,3	112,1	4503,3	18377,9	13610,0	3260,4	417,6
Kowala	41218,7	1247,8	1558,6	717,9	4360,8	15266,4	15380,9	1451,9	286,9
Pionki	34744,3	3139,9	2173,0	43,3	2844,3	11807,1	12248,2	1136,6	201,2
Przytyk	28680,6	720,2	978,1	316,6	2668,0	9800,7	10965,1	1381,6	420,6
Wierzbica	39826,9	506,9	1720,2	969,0	3062,0	16389,9	13365,9	1297,2	495,0
Wolanów	33280,8	909,4	1185,3	27,4	2863,7	13124,1	12465,4	1560,3	604,9
Zakrzew	49282,5	716,4	3349,6	47,0	3542,3	19239,2	16645,1	3137,8	968,9
Powiat szydłowiecki									
Gmina miejsko-wiejska: <i>Urban-rural gmina:</i>									
Szydłowiec	62558,8	256,8	2263,6	720,7	5494,0	22291,0	21954,9	4863,0	1121,6
Gminy wiejskie: <i>Rural gminas:</i>									
Chlewska	22924,0	491,3	1332,2	173,7	2489,4	7271,5	7804,9	1991,1	510,4
Jastrząb	21280,4	604,5	1177,5	21,4	2553,1	7471,0	6999,9	724,5	263,2
Mirów	16593,2	335,1	1573,6	31,3	2073,4	5363,1	5841,2	341,3	417,4
Orońsko	22523,2	900,7	1201,1	153,7	2164,9	8152,5	7745,0	996,9	393,5
Powiat zwoleński									
Gmina miejsko-wiejska: <i>Urban-rural gmina:</i>									
Zwoleń	54041,3	590,0	5947,6	585,1	5145,4	17692,1	16219,1	3857,3	1787,9
Gminy wiejskie: <i>Rural gminas:</i>									
Kazanów	18550,1	1443,1	890,4	392,6	2327,3	6252,6	6392,0	293,1	132,0
Policzna	19713,2	1241,2	1150,8	222,2	2584,0	6238,2	6413,4	639,3	452,2
Przyłek	24607,8	992,3	1860,6	14,6	2627,5	8138,6	9201,9	690,6	401,0
Tczów	20297,0	1188,7	1034,1	40,3	3503,4	6382,8	7090,9	467,3	132,5

TABL. 3 (81). WYDATKI BUDŻETÓW GMIN WEDŁUG DZIAŁÓW W 2016 R. (cd.)
 EXPENDITURE OF GMINAS BUDGETS BY DIVISION IN 2016 (cont.)

WYSZCZEGÓLNIENIE SPECIFICATION	Ogółem Total	W tym Of which							
		rolnictwo i łowiectwo agriculture and hunting	transport i łączność transport and commu- nication	gospodarka mieszka- niowa dwelling economy	admini- stracja publiczna public administra- tion	oświata i wychowanie education	pomoc społeczna social assistance	gospodarka komunalna i ochrona środowiska municipal economy and envi- ronmental protection	kultura i ochrona dziedzictwa narodowego culture and national heritage
w tys. zł in thous. zł									
PODREGION (SUBREGION) WARSZAWSKI WSCHODNI									
Powiat garwoliński									
Gminy miejskie: <i>Urban gminas:</i>									
Garwolin.....	67806,2	31,1	3332,2	1027,3	5623,5	27261,8	17530,2	6492,7	2926,4
Łaskarzew.....	19269,4	22,3	329,8	47,7	1840,7	8080,7	5895,0	1473,5	171,7
Gminy miejsko-wiejskie: <i>Urban-rural gminas:</i>									
Pilawa.....	40788,9	431,8	3541,8	471,2	3408,5	13779,5	11974,8	2528,4	983,2
Żelechów.....	32761,4	324,9	1265,6	223,4	2151,0	10281,3	10983,7	1200,8	4190,1
Gminy wiejskie: <i>Rural gminas:</i>									
Borowie.....	21057,5	1380,3	1505,7	53,3	2350,2	6332,7	5882,3	1099,5	762,7
Garwolin.....	47204,4	298,1	1225,4	653,9	3080,3	18890,4	15098,2	3433,3	2064,3
Górzno.....	28568,7	424,4	4776,9	380,1	1907,6	7714,6	8211,5	725,9	223,0
Łaskarzew.....	20991,1	345,8	1931,8	109,2	1739,3	7452,7	6867,3	657,9	528,2
Maciejowice.....	29362,0	3813,7	980,1	38,2	2785,4	10346,8	8441,5	1508,6	677,3
Miastków Kościelny.....	19126,3	526,0	1347,3	17,2	1887,2	7032,7	5162,7	1344,0	507,1
Parysów.....	16073,7	266,1	1432,8	—	1634,2	5453,8	5704,3	741,7	287,3
Sobolew.....	29445,8	1342,4	1189,2	30,0	2107,7	12193,7	9791,0	985,1	639,5
Trojanów.....	26419,3	629,4	2061,9	55,3	2299,1	10382,9	8652,8	896,4	535,8
Wilga.....	18217,0	655,5	1037,8	39,7	1373,4	7308,4	5662,4	1175,4	392,0
Powiat legionowski									
Gmina miejska: <i>Urban gmina:</i>									
Legionowo.....	219445,4	0,0	29793,2	13590,3	16943,8	68923,4	45290,1	22655,1	5370,6
Gmina miejsko-wiejska: <i>Urban-rural gmina:</i>									
Serock.....	62917,4	356,4	5005,4	1649,3	7049,0	19356,5	14575,9	8661,0	1430,4
Gminy wiejskie: <i>Rural gminas:</i>									
Jabłonna.....	75624,5	1343,4	3464,8	1353,1	7289,6	30545,7	16776,5	8380,7	2401,0
Nieporęt.....	65081,3	71,7	5129,6	367,3	8938,1	23903,3	13556,3	4252,4	1479,0
Wieliszew.....	65946,3	1685,8	3589,2	2433,5	7563,0	25392,5	12229,7	5327,9	1271,6
Powiat miński									
Gminy miejskie: <i>Urban gminas:</i>									
Mińsk Mazowiecki.....	156301,5	0,4	6048,0	5253,7	9585,3	67140,3	36307,5	8853,1	5925,3
Sulejów.....	84914,3	1,3	8133,4	1253,6	7575,0	32454,4	17006,1	12943,3	807,1
Gminy miejsko-wiejskie: <i>Urban-rural gminas:</i>									
Halinów.....	54790,4	219,5	4612,8	564,4	6287,1	19713,4	15959,9	3968,3	1620,5
Kałuszyn.....	23138,4	360,0	1240,8	213,1	2303,2	7150,0	6683,8	2018,8	966,6
Mrozy.....	31267,5	496,1	1289,3	235,3	3071,7	12333,2	9017,1	1379,3	1174,7
Gminy wiejskie: <i>Rural gminas:</i>									
Ceglów.....	22180,2	1477,7	2231,6	105,6	2747,2	6541,1	5612,5	1250,1	945,0
Dębe Wielkie.....	37076,7	97,1	2289,2	106,1	3981,8	13392,1	11301,3	3576,2	238,8
Dobre.....	22834,5	971,4	1594,7	—	2507,1	8538,6	6970,4	1060,8	378,3
Jakubów.....	19962,9	942,2	999,8	528,6	1941,8	7863,7	5900,9	634,2	261,2
Łatowicz.....	20855,6	552,5	2085,1	29,5	2071,5	6655,3	7178,7	1142,5	145,4
Mińsk Mazowiecki.....	54002,5	5392,1	5258,3	468,1	4356,6	18822,7	15354,9	2162,5	320,8

TABL. 3 (81). WYDATKI BUDŻETÓW GMIN WEDŁUG DZIAŁÓW W 2016 R. (cd.)
EXPENDITURE OF GMINAS BUDGETS BY DIVISION IN 2016 (cont.)

WYSZCZEGÓLNIENIE SPECIFICATION	Ogółem Total	W tym / Of which							
		rolnictwo i łowiectwo agriculture and hunting	transport i łączność transport and commu- nication	gospodarka mieszka- niowa dwelling economy	admini- stracja publiczna public administra- tion	oświata i wychowanie education	pomoc społeczna social assistance	gospodarka komunalna i ochrona środowiska municipal economy and envi- ronmental protection	kultura i ochrona dziedzictwa narodowego culture and national heritage
w tys. zł / in thous. zł									
PODREGION (SUBREGION) WARSZAWSKI WSCHODNI (dok.) (cont.)									
Powiat miński (dok.) (cont.)									
Gminy wiejskie (dok): <i>Rural gminas (cont.):</i>									
Siennica	30407,4	721,6	1864,6	31,9	2431,4	13855,1	7383,5	1593,2	322,2
Stanisławów	28923,8	594,9	3618,7	48,3	2437,1	9751,2	7419,9	3295,3	439,1
Powiat nowodworski									
Gmina miejska: <i>Urban gmina:</i>									
Nowy Dwór Mazowiecki	125501,6	18,9	3023,0	7946,8	10087,6	51023,8	27398,9	6814,2	2944,0
Gminy miejsko-wiejskie: <i>Urban-rural gminas:</i>									
Nasielsk	74897,8	2288,6	3227,9	1187,3	5346,2	29202,1	22418,8	4716,6	1048,9
Zakroczym	28199,6	194,7	400,2	360,8	4064,2	7504,7	7985,0	6010,5	417,6
Gminy wiejskie: <i>Rural gminas:</i>									
Czosnów	53265,4	4957,4	8173,5	1116,5	6947,1	16420,8	9366,2	2944,1	494,2
Leoncin	19415,6	215,2	1349,5	240,5	2789,8	6805,9	6011,0	1029,8	110,5
Pomiechówek	37324,6	180,5	2071,5	830,2	4835,8	12005,1	9636,1	4605,9	925,7
Powiat otwocki									
Gminy miejskie: <i>Urban gminas:</i>									
Józefów	88095,0	0,4	6723,5	5018,3	9834,7	30909,8	17089,6	9804,0	2236,7
Otwock	156569,0	31,2	17957,9	1681,7	13680,7	53618,7	39744,6	12155,9	7618,7
Gmina miejsko-wiejska: <i>Urban-rural gmina:</i>									
Karczew	56861,8	69,4	2486,9	1272,4	6168,3	20223,5	14060,9	6744,3	1389,8
Gminy wiejskie: <i>Rural gminas:</i>									
Celestynów	42462,4	616,3	3714,3	71,2	3804,2	20010,6	9428,4	2537,8	883,1
Kolbiel	31862,2	2516,7	1952,4	101,9	3011,4	10644,3	7430,5	1280,6	516,7
Osieck	12825,8	971,5	292,4	60,7	1678,4	4569,7	3684,3	883,8	151,5
Sobienie-Jeziory	19052,6	236,0	536,9	6,4	1909,4	7850,7	6109,1	1398,2	253,2
Wiązowna	68151,5	271,6	5359,8	1241,4	6955,5	24702,4	13479,7	10369,5	1945,7
Powiat wołomiński									
Gminy miejskie: <i>Urban gminas:</i>									
Kobyłka	89507,4	0,3	7067,2	1860,4	9692,8	38296,2	22083,8	6120,9	1564,9
Marki	126168,4	546,8	15547,2	3041,5	12040,8	48311,7	30302,4	8628,0	1579,8
Ząbki	137664,1	—	10646,6	5157,7	9415,5	64319,5	29040,6	7906,4	1143,9
Zielonka	67253,9	0,9	4763,8	935,2	7422,0	28922,3	15002,8	4718,6	1659,0
Gminy miejsko-wiejskie: <i>Urban-rural gminas:</i>									
Radzymin	112905,6	819,5	11030,9	1958,4	8849,8	47997,0	27140,3	8563,2	2341,3
Tluszczy	66736,4	146,0	2687,0	2801,2	5048,7	25889,2	22054,3	3809,8	1762,7
Wołomin	202510,8	13,8	22686,7	2184,0	12197,5	71627,8	54958,2	13225,9	3641,8
Gminy wiejskie: <i>Rural gminas:</i>									
Dąbrówka	36140,9	1762,9	1711,5	278,1	3549,4	12473,6	10104,6	3567,3	815,2
Jadów	26718,8	1573,2	2070,5	64,0	2386,6	8397,9	9216,1	1432,8	621,4
Klembów	42578,8	2550,1	6003,4	616,4	3031,9	12153,1	12100,4	3155,2	791,7
Poświętne	24276,9	1651,3	1401,6	—	2510,3	8487,6	8316,1	891,4	252,0
Strachówka	11859,6	186,0	637,4	40,2	1664,9	3220,7	4135,5	647,6	184,6

TABL. 3 (81). WYDATKI BUDŻETÓW GMIN WEDŁUG DZIAŁÓW W 2016 R. (cd.)
 EXPENDITURE OF GMINAS BUDGETS BY DIVISION IN 2016 (cont.)

WYSZCZEGÓLNIENIE SPECIFICATION	Ogółem Total	W tym Of which							
		rolnictwo i łowiectwo agriculture and hunting	transport i łączność transport and commu- nication	gospodarka mieszka- niowa dwelling economy	admini- stracja publiczna public administra- tion	oświata i wychowanie education	pomoc społeczna social assistance	gospodarka komunalna i ochrona środowiska municipal economy and envi- ronmental protection	kultura i ochrona dziedzictwa narodowego culture and national heritage
w tys. zł in thous. zł									
PODREGION (SUBREGION)									
WARSZAWSKI ZACHODNI									
Powiat grodzki									
Gminy miejskie: <i>Urban gminas:</i>									
Milanówek	73526,1	238,0	2271,9	2179,1	7774,0	25107,7	15371,4	11013,4	2362,8
Podkowa Leśna	26767,8	—	2050,3	538,3	3101,8	9418,2	2785,7	4766,9	1540,5
Gmina miejsko-wiejska:									
<i>Urban-rural gmina:</i>									
Grodzisk Mazowiecki	196633,1	96,5	18678,5	12445,8	13873,2	62033,2	46136,7	18109,0	7614,1
Gminy wiejskie: <i>Rural gminas:</i>									
Baranów	20358,5	428,2	1193,3	156,9	2322,7	7199,9	5628,2	1295,3	533,9
Jaktorów	67135,1	440,9	15673,3	2101,2	6384,4	19243,5	13595,6	3386,4	628,2
Żabia Wola	47209,1	317,7	6267,2	513,0	4711,3	20777,2	9329,2	2702,2	753,0
Powiat grójecki									
Gminy miejsko-wiejskie:									
<i>Urban-rural gminas:</i>									
Grójec	94592,0	360,8	8025,1	3391,0	8068,9	32209,7	24393,0	3355,6	2436,1
Mogielnica	35360,3	1191,5	6004,6	18,4	3250,4	11567,7	8564,7	1520,7	648,4
Nowe Miasto nad Pilicą	26760,8	536,9	1518,8	254,1	3642,1	8793,7	7433,4	2258,6	293,4
Warka	68033,9	861,7	3884,5	1160,8	6329,3	21891,5	18286,7	6294,8	1180,2
Gminy wiejskie: <i>Rural gminas:</i>									
Belsk Duży	26949,2	673,4	1417,4	615,2	2874,9	11456,1	6036,8	902,7	389,3
Błędów	27394,4	840,3	2216,4	69,8	3506,6	10313,8	7413,3	1498,4	347,7
Chynów	34843,0	2226,8	1017,5	145,3	3511,6	14147,9	11296,0	1173,0	257,5
Goszczyn	11182,1	270,3	333,2	14,4	1571,8	4566,6	3643,9	238,0	91,2
Jasieniec	20047,1	525,4	599,4	129,7	3655,0	7153,7	6349,0	584,3	244,8
Pniewy	17936,9	305,5	1641,2	48,1	2460,8	6275,3	5308,4	878,4	213,7
Powiat piaseczyński									
Gminy miejsko-wiejskie:									
<i>Urban-rural gminas:</i>									
Góra Kalwaria	111663,7	314,3	6084,0	6513,8	8430,5	43741,4	25945,4	6963,5	3092,1
Konstancin-Jeziorna	144219,6	3439,8	11684,8	4411,5	19548,2	36136,7	19812,7	22040,0	4962,5
Piaseczno	379870,8	57,6	32731,4	35589,7	26772,0	150627,2	65743,3	27819,9	7929,4
Tarczyn	51531,4	805,8	4993,1	1523,9	6748,0	15095,0	10505,5	6322,6	1478,7
Gminy wiejskie: <i>Rural gminas:</i>									
Lesznów	199409,7	11700,0	22335,7	6805,4	15992,3	89196,5	21013,2	8571,0	3753,7
Prażmów	36691,4	1214,8	1740,9	733,8	3501,6	16574,7	9584,4	2476,0	278,9
Powiat pruszkowski									
Gminy miejskie: <i>Urban gminas:</i>									
Piastów	89433,8	0,3	8775,0	3280,7	7369,2	33846,1	19485,6	9497,4	1920,6
Pruszków	249543,7	61,0	17601,2	16056,8	18526,8	84777,6	48232,5	17811,5	30004,6
Gmina miejsko-wiejska:									
<i>Urban-rural gmina:</i>									
Brwinów	112548,6	2719,5	13430,7	2425,4	9412,0	36925,1	22915,1	14100,4	2260,7
Gminy wiejskie: <i>Rural gminas:</i>									
Michałowice	101161,4	9956,2	16963,4	1357,9	9539,7	31146,1	12159,5	5453,2	3895,7
Nadarzyn	96903,5	848,2	5688,6	2365,8	9824,0	33687,1	11770,8	10579,8	4888,4
Raszyn	94751,8	70,5	7093,1	2354,5	10172,9	34852,4	16845,3	8352,3	2871,3

TABL. 3 (81). WYDATKI BUDŻETÓW GMIN WEDŁUG DZIAŁÓW W 2016 R. (cd.)
EXPENDITURE OF GMINAS BUDGETS BY DIVISION IN 2016 (cont.)

WYSZCZEGÓLNIENIE SPECIFICATION	Ogółem Total	W tym / Of which							
		rolnictwo i łowiectwo agriculture and hunting	transport i łączność transport and commu- nication	gospodarka mieszka- niowa dwelling economy	admini- stracja publiczna public administra- tion	oświata i wychowanie education	pomoc społeczna social assistance	gospodarka komunalna i ochrona środowiska municipal economy and envi- ronmental protection	kultura i ochrona dziedzictwa narodowego culture and national heritage
w tys. zł / in thous. zł									
PODREGION (SUBREGION) WARSZAWSKI ZACHODNI (dok.) (cont.)									
Powiat sochaczewski									
Gmina miejska: <i>Urban gmina:</i>									
Sochaczew	137956,3	9,4	10161,7	6166,6	11964,3	46391,5	35905,7	13043,8	3711,1
Gminy wiejskie: <i>Rural gminas:</i>									
Brochów	16915,8	244,4	869,3	73,8	2278,9	5123,4	5159,8	1104,9	203,2
Ilów	26234,7	872,7	3016,9	77,4	2496,8	8414,8	7547,2	1238,6	859,4
Młodziszyn	20142,5	553,8	870,5	168,0	2536,5	6887,3	6475,6	933,8	491,0
Nowa Sucha	25702,9	368,5	3379,2	454,3	2128,5	9201,7	6463,3	2602,1	296,9
Rybno	13630,9	452,5	724,8	190,2	1682,3	3718,4	4257,2	671,7	263,2
Sochaczew	43335,8	634,9	4321,0	373,8	4344,0	17994,0	10865,0	2525,4	406,2
Teresin	51363,1	844,0	4180,4	1339,4	6058,8	17422,8	10261,0	3909,3	1763,0
Powiat warszawski zachodni									
Gminy miejsko-wiejskie: <i>Urban-rural gminas:</i>									
Blonie	102558,2	356,2	10491,4	4508,0	9206,6	34032,7	19474,2	6614,2	5081,2
Łomianki	130231,8	18,7	17851,6	2754,9	11404,6	49154,8	19848,0	15420,8	2785,1
Ożarów Mazowiecki	153850,6	135,9	16496,9	10372,1	11095,9	47673,8	17805,6	26052,8	3481,8
Gminy wiejskie: <i>Rural gminas:</i>									
Izabelin	48966,9	1,8	4988,7	2053,5	7518,9	15774,5	7829,8	4485,2	2303,2
Kampinos	21869,1	507,0	1539,0	477,4	3195,2	5824,5	4070,0	2322,7	256,4
Leszno	48687,2	2353,0	4099,5	1332,4	4499,1	17944,3	9164,5	4669,6	1052,2
Stare Babice	105604,0	80,7	8073,6	3327,0	8860,7	47424,9	13915,2	14585,5	996,3
Powiat żyrardowski									
Gmina miejska: <i>Urban gmina:</i>									
Żyrardów	144671,0	0,3	9423,8	12857,8	11936,0	42037,0	39579,5	8482,8	5542,2
Gmina miejsko-wiejska: <i>Urban-rural gmina:</i>									
Mszczonów	58331,6	281,3	5872,1	849,8	5272,2	18292,5	12384,2	4698,1	2208,7
Gminy wiejskie: <i>Rural gminas:</i>									
Puszcza Mariańska	28671,6	918,3	2436,1	151,1	3312,2	9836,0	8386,0	1631,4	149,6
Radziejowice	25891,0	1464,7	1670,6	63,8	2937,4	9261,3	5551,4	2646,6	1055,0
Wiskitki	33988,3	401,5	2294,7	584,1	3735,9	12295,8	10070,0	2363,2	418,8
PODREGION (SUBREGION) PŁOCKI									
Powiat gostyński									
Gmina miejska: <i>Urban gmina:</i>									
Gostynin	60808,0	18,8	1398,2	3050,4	5691,1	21554,2	17149,3	5463,0	1587,2
Gminy wiejskie: <i>Rural gminas:</i>									
Gostynin	40576,7	1363,3	1794,4	304,6	3985,2	15190,5	14700,0	1196,6	897,5
Pacyna	12002,6	533,4	183,3	20,1	1605,9	4052,2	3775,2	456,2	139,8
Sanniki	21686,9	943,3	220,2	914,4	2514,6	6483,4	7020,9	1223,3	746,7
Szczawin Kościelny	17725,1	543,0	440,8	83,8	2206,5	5869,0	5504,3	1182,8	618,7

TABL. 3 (81). WYDATKI BUDŻETÓW GMIN WEDŁUG DZIAŁÓW W 2016 R. (cd.)
EXPENDITURE OF GMINAS BUDGETS BY DIVISION IN 2016 (cont.)

WYSZCZEGÓLNIENIE SPECIFICATION	Ogółem Total	W tym Of which							
		rolnictwo i łowiectwo agriculture and hunting	transport i łączność transport and commu- nication	gospodarka mieszka- niowa dwelling economy	admini- stracja publiczna public administra- tion	oświata i wychowanie education	pomoc społeczna social assistance	gospodarka komunalna i ochrona środowiska municipal economy and envi- ronmental protection	kultura i ochrona dziedzictwa narodowego culture and national heritage
w tys. zł in thous. zł									
PODREGION (SUBREGION)									
ŁÓDZKI (dok.) (cont.)									
Powiat płocki									
Gminy miejsko-wiejskie: Urban-rural gminas:									
Drobin	32604,4	976,0	1646,7	368,1	2818,5	11507,5	11046,1	1694,1	693,6
Gąbin	41107,9	699,6	2501,5	392,4	4270,7	15972,0	12102,0	1316,9	542,9
Wyszogród.....	20975,6	450,9	338,0	235,9	2403,0	7558,1	6750,2	922,9	482,6
Gminy wiejskie: Rural gminas:									
Bielsk	33960,7	1348,2	1043,3	212,0	3275,6	15512,7	9689,8	1177,3	628,6
Bodzanów	31066,5	1039,9	1681,8	116,0	3575,9	11299,3	9231,8	2199,6	569,6
Brudzeń Duży	28485,3	873,3	2536,5	125,3	3289,7	10611,2	8777,6	470,3	202,9
Bulkowo	21929,1	820,1	462,2	605,6	2124,5	8108,9	7047,2	1170,1	288,1
Łąck	18723,4	224,6	720,3	193,3	1950,4	6468,8	4915,3	1614,4	481,2
Mała Wieś.....	22593,8	627,2	666,0	73,7	2023,8	8747,3	7759,5	1315,0	463,0
Nowy Duninów.....	13807,6	197,0	551,2	129,5	1958,8	4127,2	4350,2	1410,5	230,8
Radzanowo.....	28484,1	604,7	2514,6	1095,2	2475,7	9302,9	8389,1	2135,4	677,9
Ślubice	16750,0	319,1	454,1	62,6	1750,8	5962,5	6086,9	845,1	323,9
Ślupno	47029,7	1525,5	9077,7	403,3	5341,7	11693,3	8726,8	3380,6	1346,8
Stara Biała	45648,5	541,9	5651,4	912,9	4084,8	17814,7	11414,4	1627,7	1584,4
Staroźreby	29347,8	872,8	1497,8	685,0	2781,7	10654,5	9212,7	1057,6	567,8
Powiat sierpecki									
Gmina miejska: Urban gmina:									
Sierpc	65641,5	31,6	8517,3	2259,9	5413,7	18798,1	19781,8	5753,3	2124,7
Gminy wiejskie: Rural gminas:									
Gozdowo.....	25319,3	1022,6	1166,4	182,0	3302,4	8025,0	7339,7	1990,3	370,2
Mochowo.....	26885,7	2020,5	1843,2	134,2	2603,9	8130,0	8140,0	2042,2	408,1
Rościszewo.....	16075,1	638,4	928,3	1,4	1859,6	4328,6	5957,1	615,3	668,4
Sierpc	27865,1	753,3	919,5	153,5	3446,4	9181,8	10621,5	948,2	304,2
Szczutowo	17351,8	881,5	769,8	99,8	2017,1	5720,4	5949,7	816,6	163,1
Zawidz	29976,7	1299,8	1879,2	209,2	2415,1	11308,7	10579,1	1027,2	169,7
PODREGION (SUBREGION)									
ŚIEDLECKI									
Powiat łosicki									
Gmina miejsko-wiejska: Urban-rural gmina:									
Łosice	36628,3	440,4	2362,2	591,7	3403,9	13062,0	11529,7	2676,2	1144,2
Gminy wiejskie: Rural gminas:									
Huszlew	12116,9	834,3	1372,6	150,9	1643,9	3199,1	3836,6	412,3	172,3
Olszanka.....	11231,6	801,4	155,6	0,0	1354,5	4373,3	3677,5	303,1	154,8
Platerów.....	18535,4	1022,5	460,0	31,1	1709,4	6335,1	6528,2	1224,4	408,8
Sarnaki	17834,0	490,5	518,9	49,5	2282,8	5824,5	6049,9	1270,6	466,8
Stara Kornica.....	17680,2	965,8	560,8	42,8	2326,8	6251,8	5459,7	776,0	317,1

TABL. 3 (81). WYDATKI BUDŻETÓW GMIN WEDŁUG DZIAŁÓW W 2016 R. (dok.)
EXPENDITURE OF GMINAS BUDGETS BY DIVISION IN 2016 (cont.)

WYSZCZEGÓLNIENIE SPECIFICATION	Ogółem Total	W tym / Of which							
		rolnictwo i łowiectwo agriculture and hunting	transport i łączność transport and commu- nication	gospodarka mieszka- niowa dwelling economy	admini- stracja publiczna public administra- tion	oświata i wychowanie education	pomoc społeczna social assistance	gospodarka komunalna i ochrona środowiska municipal economy and envi- ronmental protection	kultura i ochrona dziedzictwa narodowego culture and national heritage
w tys. zł / in thous. zł									
PODREGION (SUBREGION)									
SIEDLECKI (dok.) (cont.)									
Powiat siedlecki									
Gmina miejsko-wiejska:									
Urban-rural gmina:									
Mordy.....	21062,4	1134,8	1371,5	31,2	2623,4	7083,0	7198,6	612,1	401,5
Gminy wiejskie: Rural gminas:									
Domanice.....	11502,8	361,3	583,3	13,0	1099,6	4477,5	4013,0	657,7	129,5
Korczew.....	9589,9	306,1	732,4	21,6	1461,8	2772,1	3183,1	529,5	46,1
Kotuń.....	30907,4	621,3	1472,9	757,4	2302,6	12447,6	10222,5	920,5	524,5
Mokobody.....	19449,2	918,4	2122,1	10,7	1649,9	6857,3	5567,7	1558,3	327,4
Paprotnia.....	10045,5	416,5	401,9	124,4	1071,0	3594,0	3398,2	342,6	298,8
Przesmyki.....	11093,9	556,4	288,8	1,6	1491,9	3380,2	3522,3	427,6	291,3
Siedlce.....	65372,1	2036,3	5772,2	273,1	5290,5	23908,4	20255,2	4275,3	1479,2
Skórzec.....	30600,0	2393,9	1355,1	155,7	2890,1	9505,8	9987,6	1160,5	743,7
Suchozębry.....	17920,7	1124,7	2077,0	433,8	1785,5	5770,6	5056,7	1006,9	307,6
Wiśniew.....	21816,7	433,2	2196,2	204,3	2363,4	6804,0	6464,8	974,4	1380,9
Wodynie.....	18381,9	1824,8	1127,5	56,3	1900,4	5822,9	5567,9	1002,0	369,8
Zbuczyn.....	40830,0	897,6	1712,0	201,8	2864,4	16299,5	13101,1	2556,9	1164,2
Powiat sokolowski									
Gmina miejska: Urban gmina:									
Sokolów Podlaski.....	74780,8	34,9	2196,2	2230,6	6800,5	29530,0	19289,1	4775,7	4139,8
Gmina miejsko-wiejska:									
Urban-rural gmina:									
Kosów Lacki.....	22063,5	930,2	1981,7	137,2	1866,8	7318,0	6922,2	1458,7	599,9
Gminy wiejskie: Rural gminas:									
Bielany.....	14217,5	671,9	884,1	3,9	1502,4	5285,4	4120,4	1081,9	270,3
Ceranów.....	11665,4	579,9	4357,5	10,2	1042,7	2342,5	2412,4	324,1	88,0
Jablonna Lacka.....	14185,2	760,3	886,1	51,4	1693,8	5000,3	4238,3	591,8	379,1
Repki.....	18768,0	854,9	2585,9	33,5	2826,8	5823,5	5126,5	555,4	514,6
Sabnie.....	13962,6	1919,4	599,2	189,9	1807,8	4178,3	3626,1	400,6	235,3
Sokolów Podlaski.....	18763,2	573,1	729,6	70,3	2099,3	7184,4	6349,1	785,9	312,1
Sterdyń.....	12026,0	555,2	392,3	214,6	1572,5	4311,5	3327,4	645,6	393,8
Powiat węgrowski									
Gmina miejska: Urban gmina:									
Węgrów.....	50757,3	49,9	4413,3	1989,3	4616,6	16788,3	14511,8	3647,3	2121,6
Gmina miejsko-wiejska:									
Urban-rural gmina:									
Łochów.....	68375,3	345,0	2027,6	1350,8	5127,8	26604,6	23060,9	4205,2	1307,0
Gminy wiejskie: Rural gminas:									
Grębków.....	16265,3	464,4	560,3	11,7	1663,2	6329,4	5644,5	635,1	229,1
Korytnica.....	24284,1	813,5	2453,6	23,2	2258,5	8467,1	8276,4	982,9	152,7
Liw.....	28110,2	638,8	2319,2	89,9	2271,4	11559,4	9125,2	931,2	297,6
Miedzna.....	13855,3	399,6	691,3	171,5	2278,1	4293,1	4809,7	488,9	225,0
Sadowne.....	21295,0	992,5	1382,9	253,8	2147,5	6290,6	7618,3	840,8	726,0
Stoczek.....	19466,0	256,2	1019,7	81,0	2424,9	6535,1	7583,0	680,0	85,2
Wierzbnio.....	10028,8	316,4	178,2	87,2	1317,1	3438,5	3386,6	1031,6	100,0

TABL. 4 (82). DOCHODY I WYDATKI BUDŻETÓW GMIN NA 1 MIESZKAŃCA W 2016 R.
REVENUE AND EXPENDITURE OF GMINAS BUDGETS PER CAPITA IN 2016

WYSZCZEGÓLNIENIE SPECIFICATION	Dochody Revenue		Wydatki Expenditure	
	ogółem total	w tym własne of which own revenue	ogółem total	w tym bieżące of which current expendi- ture
O G Ó Ł E M TOTAL	4195,49	1957,49	4056,84	3513,37
PODREGION (SUBREGION) CIECHANOWSKI				
Powiat ciechanowski				
Gmina miejska: <i>Urban gmina:</i> Ciechanów	3779,70	2159,89	3694,12	3184,69
Gmina miejsko-wiejska: <i>Urban-rural gmina:</i> Glinojeck	4477,65	2093,08	3875,95	3602,84
Gminy wiejskie: <i>Rural gminas:</i> Ciechanów	3808,71	2084,46	3355,32	3123,44
Golymin-Osrodek	4023,73	1131,97	3749,31	3567,62
Grudusk	3905,14	1218,72	3938,90	3679,64
Ojrzeń	4056,54	993,49	3947,33	3605,89
Opinogóra Górna	3758,89	1473,21	3232,70	2975,54
Regimin	4035,42	1530,67	3626,49	3338,30
Sońsk	3754,51	1363,88	4076,43	3133,21
Powiat mławski				
Gmina miejska: <i>Urban gmina:</i> Mława	3817,60	2039,19	3624,41	3142,98
Gminy wiejskie: <i>Rural gminas:</i> Dzierzgowo	4196,97	863,64	3989,72	3886,79
Lipowiec Kościelny	3579,97	703,71	3587,11	3375,68
Radzaków	4622,29	1399,38	4305,23	3986,74
Strzegowo	4372,51	1455,73	3977,65	3218,37
Stupsk	3908,21	961,47	3786,81	3631,30
Szreńsk	3979,28	985,84	3883,85	3733,14
Szydłowo	3746,33	1029,81	3785,10	3463,92
Wieczfnia Kościelna	4440,75	1565,98	4216,32	3769,25
Wiśniewo	3778,14	1009,98	3679,43	3394,83
Powiat płoński				
Gminy miejskie: <i>Urban gminas:</i> Płońsk	3811,99	2118,02	3841,49	3326,20
Raciąż	4793,73	1823,54	4433,83	4266,41
Gminy wiejskie: <i>Rural gminas:</i> Baboszewo	4464,77	1254,77	4694,45	3990,04
Czerwińsk nad Wisłą	3686,93	900,68	3486,55	3249,03
Dzierżąźnia	4103,30	1203,79	4062,28	3403,51
Joniec	3574,50	1430,48	3385,82	3337,35
Naruszewo	3994,64	1163,10	3642,29	3531,92
Nowe Miasto	3697,92	1113,23	3880,69	3520,34
Płońsk	3681,39	1480,33	3431,67	3227,25
Raciąż	3841,55	1285,66	3755,44	3107,89
Sochocin	3727,75	1179,35	3759,04	3551,55
Zaluski	4128,82	1700,24	4006,59	3795,80
Powiat pułtuski				
Gmina miejsko-wiejska: <i>Urban-rural gmina:</i> Pułtusk	3767,11	1710,88	3737,32	3489,04
PODREGION (SUBREGION) CIECHANOWSKI (dok.) (cont.)				
Powiat pułtuski (dok.) (cont.)				
Gminy wiejskie: <i>Rural gminas:</i> Gzy	3700,49	1055,41	3521,44	3346,48
Obyrte	3856,59	927,30	3744,24	3465,59
Pokrzywnica	4343,05	1364,38	4000,41	3616,85
Świercze	3845,19	1028,54	3885,75	3581,53
Winnica	4340,38	1274,49	4448,71	3849,59
Zatory	4220,45	1121,51	4287,45	3811,70
Powiat żuromiński				
Gminy miejsko-wiejskie: <i>Urban-rural gminas:</i> Biezuń	3900,96	1249,57	3663,84	3601,13
Żuromin	3392,10	1250,59	3309,37	3064,10
Gminy wiejskie: <i>Rural gminas:</i> Kuczbork-Osada	3872,10	1275,72	3835,41	3705,52
Lubowidz	4318,44	1038,83	4243,09	3854,11
Lutocin	4033,70	568,22	3923,10	3699,93
Siemiątkowo	4465,82	919,69	4788,71	4157,53
PODREGION (SUBREGION) OSTROLECKI				
Powiat makowski				
Gmina miejska: <i>Urban gmina:</i> Maków Mazowiecki	3705,13	1766,70	3522,93	3161,86
Gmina miejsko-wiejska: <i>Urban-rural gmina:</i> Różan	6464,31	4134,82	6633,64	4752,19
Gminy wiejskie: <i>Rural gminas:</i> Czerwonka	4267,83	1583,32	4208,94	3726,68
Karniewo	3891,34	1042,43	3939,48	3454,90
Krasnosielc	4391,66	818,84	4216,62	3947,04
Młynarze	4336,22	1530,55	4184,90	3912,21
Ploniewy-Bramura	4017,56	1586,32	3850,11	3774,92
Rzewnie	4368,47	1285,98	4007,11	3713,19
Sypniewo	4451,54	1258,86	4103,14	3874,97
Szelków	3797,63	1115,02	3592,10	3413,73
Powiat ostrołęcki				
Gmina miejsko-wiejska: <i>Urban-rural gmina:</i> Myszyniec	4602,00	812,11	4185,58	3448,22
Gminy wiejskie: <i>Rural gminas:</i> Baranowo	4403,58	906,49	3887,53	3315,95
Czarnia	4242,89	715,03	4331,28	3902,70
Czerwin	3914,88	1557,69	3540,47	3375,33
Goworowo	3995,02	1120,60	3703,69	3338,03
Kadzidło	4108,26	871,09	4032,51	3629,51
Lelis	3988,85	958,78	4025,22	3287,07
Łyse	5164,07	1831,91	4884,68	3376,48
Olszewo-Borki	4076,05	1233,49	3902,09	3390,42
Rzekuń	3627,01	1744,54	3643,82	2845,62
Troszyn	3826,94	1057,92	3770,58	3457,33

TABL. 4 (82). DOCHODY I WYDATKI BUDŻETÓW GMIN NA 1 MIESZKAŃCA W 2016 R. (cd.)
REVENUE AND EXPENDITURE OF GMINAS BUDGETS PER CAPITA IN 2016 (cont.)

WYSZCZEGÓLNIENIE SPECIFICATION	Dochody Revenue		Wydatki Expenditure	
	ogółem total	w tym własne of which own revenue	ogółem total	w tym bieżące of which current expendi- ture
PODREGION (SUBREGION)				
OSTROŁĘCKI (dok.) (cont.)				
Powiat ostrowski				
Gmina miejska: <i>Urban gmina:</i>				
Ostrów Mazowiecka.....	3472,47	1725,11	3534,35	3123,32
Gmina miejsko-wiejska: <i>Urban-rural gmina:</i>				
Brok.....	4221,20	1729,29	3597,76	3433,27
Gminy wiejskie: <i>Rural gminas:</i>				
Andrzejewo.....	3834,38	1013,04	3693,33	3375,11
Boguty-Pianki.....	4683,95	886,81	3639,24	3406,66
Malkinia Górna.....	3970,53	1467,38	3554,97	3280,48
Nur.....	3820,10	1028,95	3732,00	3577,44
Ostrów Mazowiecka.....	3974,21	1188,25	3691,54	3305,79
Stary Lubotyń.....	4363,99	1110,53	4212,82	3560,00
Szulborze Wielkie.....	3937,35	944,88	3838,12	3123,86
Wąsowo.....	4136,54	1063,47	4253,48	3481,14
Zaręby Kościelne.....	4140,75	929,07	3891,05	3287,79
Powiat przasnyski				
Gmina miejska: <i>Urban gmina:</i>				
Przasnysz.....	3915,01	1941,59	3893,42	3391,61
Gmina miejsko-wiejska: <i>Urban-rural gmina:</i>				
Chorzele.....	4346,57	1076,35	4113,72	3899,79
Gminy wiejskie: <i>Rural gminas:</i>				
Czernice Borowe.....	3730,98	1075,98	3696,52	3519,15
Jednorozec.....	4694,86	724,18	4373,22	3954,09
Krasne.....	4043,46	1590,38	4051,94	3586,02
Krzynowłoga Mała.....	4504,84	996,85	4420,29	4320,42
Przasnysz.....	3934,10	1087,09	3763,82	3220,81
Powiat wyszkowski				
Gmina miejsko-wiejska: <i>Urban-rural gmina:</i>				
Wyszków.....	3671,71	1841,50	3697,20	2942,43
Gminy wiejskie: <i>Rural gminas:</i>				
Brańszczyk.....	3738,88	1458,85	3534,76	3184,60
Długosiodło.....	4470,08	1026,82	4314,73	3769,61
Rzaśnik.....	4487,31	1082,93	4268,67	3852,93
Somianka.....	4343,85	1272,70	3936,44	3524,70
Zabrodzie.....	4163,53	1178,90	3965,84	3549,77
PODREGION (SUBREGION)				
RADOMSKI				
Powiat białobrzegi				
Gminy miejsko-wiejskie: <i>Urban-rural gminas:</i>				
Białobrzegi.....	3900,98	1851,01	3798,19	3267,24
Wysmierzyce.....	3741,48	1021,34	3544,87	3430,24
Gminy wiejskie: <i>Rural gminas:</i>				
Promna.....	3557,79	1066,03	3312,77	2854,94
Radzanów.....	4360,55	662,51	4022,18	3902,49
Stara Błotnica.....	4141,94	889,84	3859,16	3632,51
Stromiec.....	4541,27	1016,77	4151,47	3569,14
PODREGION (SUBREGION)				
RADOMSKI (cd.) (cont.)				
Powiat kozienicki				
Gmina miejsko-wiejska: <i>Urban-rural gmina:</i>				
Kozienice.....	5773,48	3488,84	4839,48	4383,45
Gminy wiejskie: <i>Rural gminas:</i>				
Garbatka-Letnisko.....	3459,27	1423,98	3325,81	3058,12
Głowaczów.....	3991,66	1120,61	3819,21	3403,61
Gniewoszków.....	3734,56	976,48	3438,46	3270,26
Grabów nad Pilicą.....	4265,57	1333,14	4295,19	3633,75
Magnuszew.....	4226,62	1180,82	4114,44	3685,96
Sieciechów.....	3500,15	1276,66	3018,26	2988,51
Powiat lipski				
Gmina miejsko-wiejska: <i>Urban-rural gmina:</i>				
Lipso.....	3544,18	1668,93	3233,86	2833,40
Gminy wiejskie: <i>Rural gminas:</i>				
Chotcza.....	4162,15	803,94	4140,82	3632,19
Ciepielów.....	4238,62	857,69	4897,57	3509,45
Rzeczniów.....	3661,35	946,62	3521,48	3371,90
Siemno.....	3749,24	781,78	3877,20	3478,06
Solec nad Wisłą.....	3193,98	920,77	3195,86	2895,23
Powiat przysuski				
Gmina miejsko-wiejska: <i>Urban-rural gmina:</i>				
Przysucha.....	3029,35	1314,04	2847,58	2699,26
Gminy wiejskie: <i>Rural gminas:</i>				
Borkowice.....	3748,97	722,90	3629,19	3337,33
Gielniów.....	3498,21	838,48	3382,76	3136,96
Klów.....	4064,22	745,27	3822,18	3666,63
Odrzywół.....	3712,97	827,34	3483,65	3280,19
Potworów.....	4287,29	749,87	4074,10	3938,03
Rusinów.....	3864,19	675,27	3567,87	3376,80
Wieniawa.....	3955,41	906,89	3613,26	3462,63
Powiat radomski				
Gmina miejska: <i>Urban gmina:</i>				
Pionki.....	3339,19	1638,11	3276,55	2916,09
Gminy miejsko-wiejskie: <i>Urban-rural gminas:</i>				
Ilża.....	3945,56	1354,95	3766,68	2998,03
Skaryszew.....	3896,44	917,86	3801,78	3538,54
Gminy wiejskie: <i>Rural gminas:</i>				
Gózd.....	4069,04	831,76	3961,50	3654,32
Jastrzębia.....	3997,13	1033,80	3949,45	3545,97
Jedlińsk.....	3826,17	1148,11	3701,34	3388,65
Jedlnia-Letnisko.....	3858,00	1228,25	3630,12	3089,08
Kowala.....	3721,34	1051,82	3445,80	3298,74
Pionki.....	3672,27	1015,24	3460,93	3065,25
Przytyk.....	4074,32	696,93	3936,94	3723,60
Wierzbica.....	4081,65	1315,75	4018,05	3786,75
Wolanów.....	3966,66	1003,34	3776,76	3414,46
Zakrzew.....	3817,68	994,49	3874,72	3126,60

TABL. 4 (82). DOCHODY I WYDATKI BUDŻETÓW GMIN NA 1 MIESZKAŃCA W 2016 R. (cd.)
REVENUE AND EXPENDITURE OF GMINAS BUDGETS PER CAPITA IN 2016 (cont.)

WYSZCZEGÓLNIENIE SPECIFICATION	Dochody Revenue		Wydatki Expenditure		WYSZCZEGÓLNIENIE SPECIFICATION	Dochody Revenue		Wydatki Expenditure	
	ogółem total	w tym własne of which own revenue	ogółem total	w tym bieżące of which current expendi- ture		ogółem total	w tym własne of which own revenue	ogółem total	w tym bieżące of which current expendi- ture
PODREGION (SUBREGION) RADOMSKI (dok.) (cont.)					PODREGION (SUBREGION) WARSZAWSKI WSCHODNI (cd.) (cont.)				
Powiat szydłowiecki					Powiat miński				
Gmina miejsko-wiejska:					Gminy miejskie: <i>Urban gminas:</i>				
<i>Urban-rural gmina:</i>					Mińsk Mazowiecki	3939,51	2180,37	3870,19	3421,06
Szydłowiec	3429,69	1122,57	3298,82	3084,84	Sulejów	4322,50	2351,54	4356,81	3549,73
Gminy wiejskie: <i>Rural gminas:</i>					Gminy miejsko-wiejskie:				
Chlewińska	3751,02	922,30	3773,50	3409,86	<i>Urban-rural gminas:</i>				
Jastrząb	3962,78	962,35	4062,70	3549,56	Halinów	4057,95	1831,38	3502,78	3088,36
Mirów	4243,66	601,51	4256,85	3721,77	Katuszyn	4059,10	1504,15	3907,19	3411,44
Orońsko	3616,11	897,02	3761,39	3331,20	Mrozy	3846,15	1147,14	3589,42	3305,21
Powiat zwoleński					Gminy wiejskie: <i>Rural gminas:</i>				
Gmina miejsko-wiejska:					Ceglów	3524,47	1338,89	3583,80	2954,19
<i>Urban-rural gmina:</i>					Dębe Wielkie	3783,53	1467,78	3743,23	3093,80
Zwoleń	3539,80	1327,71	3533,96	3130,99	Dobre	3894,37	1401,89	3793,73	3455,10
Gminy wiejskie: <i>Rural gminas:</i>					Kazubów	3956,36	1229,88	3955,40	3550,71
Kazanów	4296,34	855,05	4059,10	3708,91	Łatowicz	3955,21	1034,67	3831,63	3452,35
Policzna	3571,20	1029,05	3484,13	3266,11	Mińsk Mazowiecki	4150,09	2276,54	3607,38	2945,22
Przyłęk	4049,09	810,20	3915,32	3603,18	Siennica	4407,13	1602,80	4099,14	3712,64
Tczów	4270,03	895,56	4143,10	3893,46	Stanisławów	4019,28	1366,94	4313,76	3319,11
PODREGION (SUBREGION) WARSZAWSKI WSCHODNI					Powiat nowodworski				
Powiat garwoliński					Gmina miejska: <i>Urban gmina:</i>				
Gminy miejskie: <i>Urban gminas:</i>					Nowy Dwór Mazowiecki	4423,07	2806,47	4425,30	3944,44
Garwolin	3854,35	1972,75	3923,29	3573,73	Gminy miejsko-wiejskie:				
Łaskarzew	3994,81	1373,13	3938,15	3748,79	<i>Urban-rural gminas:</i>				
Gminy miejsko-wiejskie:					Nasielsk	3735,25	1271,63	3771,29	3004,15
<i>Urban-rural gminas:</i>					Zakroczym	4562,32	2179,30	4572,67	4014,55
Piława	3938,50	1446,74	3734,91	3129,56	Gminy wiejskie: <i>Rural gminas:</i>				
Żelechów	3763,93	1066,91	3914,15	3227,42	Czosnów	5543,94	3690,47	5396,70	3737,90
Gminy wiejskie: <i>Rural gminas:</i>					Leoncin	3414,74	1341,07	3494,52	3229,05
Borowie	4555,96	1091,66	4043,30	3277,29	Pomiechówek	4617,10	2103,44	4133,40	3585,06
Garwolin	3840,68	1491,14	3610,01	3063,07	Powiat otwocki				
Górzno	4050,33	917,43	4434,06	3135,90	Gminy miejskie: <i>Urban gminas:</i>				
Łaskarzew	3656,25	806,65	3795,86	3371,66	Józefów	5018,25	3190,90	4340,94	3818,90
Maciejowice	3829,61	1094,40	4162,47	3437,00	Otwock	3453,95	2060,82	3477,07	3108,31
Miastków Kościelny	3821,64	1055,64	3904,11	3373,27	Gmina miejsko-wiejska:				
Parysów	4220,16	1007,02	3930,01	3444,62	<i>Urban-rural gmina:</i>				
Sobolew	3773,02	973,17	3577,43	3204,73	Karczew	3987,93	2386,38	3571,50	3111,59
Trojanów	3597,51	797,96	3559,11	3274,05	Gminy wiejskie: <i>Rural gminas:</i>				
Wilga	3351,87	1208,95	3408,88	3010,60	Celestynów	3581,54	1751,77	3649,54	2795,47
Powiat legionowski					Kolbiel	3767,63	1924,79	3909,95	3120,85
Gmina miejska: <i>Urban gmina:</i>					Osieck	3631,36	1378,12	3595,68	3257,14
Legionowo	4618,56	2651,18	4051,05	3379,53	Sobienie-Jeziory	3345,87	1143,99	2996,16	2806,10
Gmina miejsko-wiejska:					Wiązowna	5089,05	2988,26	5522,81	4244,92
<i>Urban-rural gmina:</i>					Powiat wołomiński				
Serock	4562,14	2527,84	4436,74	3782,94	Gminy miejskie: <i>Urban gminas:</i>				
Gminy wiejskie: <i>Rural gminas:</i>					Kobyłka	4088,59	2377,81	4031,68	3348,63
Jabłonna	4305,51	2521,19	4087,37	3571,80	Marki	3994,54	2311,49	4046,19	3435,73
Nieporęt	5323,86	3435,34	4626,19	4096,26	Ząbki	3962,06	2293,63	4006,41	3313,76
Wieliszew	5563,13	3291,40	5103,81	4218,60	Zielonka	3974,86	2427,65	3841,33	3463,72

TABL. 4 (82). DOCHODY I WYDATKI BUDŻETÓW GMIN NA 1 MIESZKAŃCA W 2016 R. (cd.)
REVENUE AND EXPENDITURE OF GMINAS BUDGETS PER CAPITA IN 2016 (cont.)

WYSZCZEGÓLNIENIE SPECIFICATION	Dochody Revenue		Wydatki Expenditure	
	ogółem total	w tym własne of which own revenue	ogółem total	w tym bieżące of which current expendi- ture
PODREGION (SUBREGION) WARSZAWSKI WSCHODNI (dok.) (cont.)				
Powiat wołomiński (dok.) (cont.)				
Gminy miejsko-wiejskie: <i>Urban-rural gminas:</i>				
Radzimin	4126,39	2310,25	4354,92	3378,18
Tłuszcz	3484,36	1155,40	3368,49	3043,48
Wołomin	3884,54	1898,96	3912,34	3438,97
Gminy wiejskie: <i>Rural gminas:</i>				
Dąbrówka	4402,79	1802,03	4548,32	3957,83
Jadów	4235,37	1028,32	3514,71	2983,61
Klembów	4245,75	1922,57	4400,91	3450,94
Poświętne	4211,15	800,66	3933,39	3451,91
Strachówka	4754,56	1095,50	4289,18	3756,66
PODREGION (SUBREGION) WARSZAWSKI ZACHODNI				
Powiat grodzicki				
Gminy miejskie: <i>Urban gminas:</i>				
Milanówek	4845,88	3311,19	4478,11	3763,02
Podkowa Leśna	7428,84	4906,23	6909,61	5943,82
Gmina miejsko-wiejska: <i>Urban-rural gmina:</i>				
Grodzisk Mazowiecki	4546,87	2669,35	4311,75	3648,51
Gminy wiejskie: <i>Rural gminas:</i>				
Baranów	4076,33	1976,71	3895,62	3624,47
Jaktorów	5628,18	3305,29	5677,39	4136,87
Żabia Wola	5359,05	2735,51	5659,89	4027,97
Powiat grójcecki				
Gminy miejsko-wiejskie: <i>Urban-rural gminas:</i>				
Grójec	3767,71	2171,19	3703,25	3164,65
Mogielnica	4811,51	1538,22	4013,20	3139,10
Nowe Miasto nad Pilicą	3418,37	1596,54	3383,16	3090,57
Warka	3462,03	1665,97	3539,93	3145,98
Gminy wiejskie: <i>Rural gminas:</i>				
Belsk Duży	4409,07	2442,60	4102,48	3484,80
Błędów	3647,05	1504,09	3615,47	3307,66
Chynów	3807,75	1427,85	3553,59	3433,17
Goszczyn	4125,40	1024,49	3757,43	3692,56
Jasieniec	3969,21	1211,13	3722,07	3589,24
Pniewy	3839,18	1649,69	3772,21	3414,36
Powiat piaseczyński				
Gminy miejsko-wiejskie: <i>Urban-rural gminas:</i>				
Góra Kalwaria	4151,02	2345,94	4241,90	3693,12
Konstancin-Jeziorna	5901,72	4512,56	5814,84	4573,99
Piaseczno	5142,01	3437,52	4719,65	4042,95
Tarczyn	4359,68	2468,19	4541,82	3677,75
PODREGION (SUBREGION) WARSZAWSKI ZACHODNI (dok.) (cont.)				
Powiat piaseczyński (dok.) (cont.)				
Gminy wiejskie: <i>Rural gminas:</i>				
Lesznów	6779,97	4327,76	8001,03	6264,46
Prażmów	3757,85	1988,85	3472,27	3069,56
Powiat pruszkowski				
Gminy miejskie: <i>Urban gminas:</i>				
Piastów	4047,76	2367,26	3904,21	3261,47
Pruszków	4030,37	2686,06	4108,59	3233,33
Gmina miejsko-wiejska: <i>Urban-rural gmina:</i>				
Brwinów	4546,06	2969,15	4403,48	3618,97
Gminy wiejskie: <i>Rural gminas:</i>				
Michałowice	6416,37	4508,25	5744,87	4621,12
Nadarzyn	7205,04	5160,00	7454,69	5760,40
Raszyn	5042,75	3144,87	4405,42	3948,85
Powiat sochaczewski				
Gmina miejska: <i>Urban gmina:</i>				
Sochaczew	3812,54	2166,17	3727,24	3384,30
Gminy wiejskie: <i>Rural gminas:</i>				
Brochów	3687,35	1525,77	3933,90	3403,16
Ilów	4218,79	1359,85	4213,74	3609,14
Młodzieszyn	3703,91	1233,43	3597,51	3387,90
Nowa Sucha	4086,21	1445,42	3934,92	3277,02
Rybno	4070,20	1414,60	3927,09	3368,17
Sochaczew	4296,97	2336,21	4108,83	3407,49
Teresin	4605,20	2734,48	4478,04	3941,82
Powiat warszawski zachodni				
Gminy miejsko-wiejskie: <i>Urban-rural gminas:</i>				
Blonie	5420,49	3391,07	4809,29	3904,25
Łomianki	5042,36	3597,23	5055,19	3716,03
Ożarów Mazowiecki	6772,79	5319,29	6548,23	5117,68
Gminy wiejskie: <i>Rural gminas:</i>				
Izabelin	5242,18	3768,18	4640,09	4311,61
Kampinos	5410,85	3574,19	5089,38	4699,97
Leszno	4585,68	2772,15	4835,35	4028,50
Stare Babice	5408,88	3623,44	5806,25	4213,03
Powiat żyrardowski				
Gmina miejska: <i>Urban gmina:</i>				
Żyrardów	4019,61	2165,24	3573,89	3254,09
Gmina miejsko-wiejska: <i>Urban-rural gmina:</i>				
Mszczonów	5274,25	3219,42	5049,48	4332,29
Gminy wiejskie: <i>Rural gminas:</i>				
Puszcza Mariańska	3676,75	1331,01	3343,63	3015,75
Radziejowice	4988,56	2889,13	4630,84	4162,79
Wisłok	3430,48	1325,41	3450,24	3064,97

TABL. 4 (82). DOCHODY I WYDATKI BUDŻETÓW GMIN NA 1 MIESZKAŃCA W 2016 R. (dok.)
REVENUE AND EXPENDITURE OF GMINAS BUDGETS PER CAPITA IN 2016 (cont.)

WYSZCZEGÓLNIENIE SPECIFICATION	Dochody Revenue		Wydatki Expenditure	
	ogółem total	w tym własne of which own revenue	ogółem total	w tym bieżące of which current expendi- ture
PODREGION (SUBREGION) PŁOCKI				
Powiat gostyniński				
Gmina miejska: <i>Urban gmina:</i>				
Gostynin.....	3233,37	1620,16	3227,26	2862,38
Gminy wiejskie: <i>Rural gminas:</i>				
Gostynin.....	3599,29	895,63	3323,78	3043,66
Pacyna.....	3327,02	950,51	3267,78	3052,63
Sanniki.....	3613,14	1231,10	3501,27	3272,17
Szczawin Kościelny.....	3677,38	890,38	3579,38	3475,44
Powiat płocki				
Gminy miejsko-wiejskie: <i>Urban-rural gminas:</i>				
Drobin.....	4049,94	999,98	4015,81	3857,97
Gąbin.....	3922,43	1405,22	3712,45	3351,30
Wyszogród.....	3804,70	1218,71	3681,22	3424,92
Gminy wiejskie: <i>Rural gminas:</i>				
Bielsk.....	3935,71	1371,44	3726,22	3237,41
Bodzanów.....	3769,23	1387,70	3750,18	3504,46
Brudzeń Duży.....	3586,05	1040,02	3459,90	3230,83
Bulkowo.....	3928,33	1052,42	3829,74	3687,38
Łąck.....	3637,72	1817,83	3491,22	3272,90
Mała Wieś.....	3884,06	1106,26	3664,25	3520,42
Nowy Duniów.....	3805,52	1427,72	3494,70	3384,11
Radzanowo.....	3622,29	1727,38	3408,83	3294,44
Ślubice.....	3943,07	987,83	3704,93	3569,88
Stąpno.....	6130,53	4454,43	6404,70	5132,42
Stara Biała.....	4244,60	2522,81	3894,59	3531,14
Starożyreby.....	3948,89	1078,73	3947,25	3723,35
Powiat sierpecki				
Gmina miejska: <i>Urban gmina:</i>				
Sierpc.....	3663,38	1897,10	3595,81	2976,45
Gminy wiejskie: <i>Rural gminas:</i>				
Gozdowo.....	4349,42	1457,17	4235,41	3947,77
Mochowo.....	4513,83	1226,48	4416,17	3862,71
Rościszewo.....	4344,65	740,55	3826,48	3586,89
Sierpc.....	3970,74	1253,45	3937,97	3857,13
Szczutowo.....	4203,76	895,08	3998,12	3746,54
Zawidz.....	4286,40	907,12	4383,84	4181,64
PODREGION (SUBREGION) SIEDLECKI				
Powiat łosicki				
Gmina miejsko-wiejska: <i>Urban-rural gmina:</i>				
Łosice.....	3546,94	1501,87	3357,01	3081,29
Gminy wiejskie: <i>Rural gminas:</i>				
Huszlew.....	4428,03	1370,43	4201,43	3722,43
Olszanka.....	3942,51	956,28	3727,70	3714,93
Platerów.....	3672,25	1019,36	3703,37	3530,45
Sarnaki.....	4008,59	1677,61	3650,02	3443,29
Stara Kornica.....	3793,32	1016,72	3586,97	3367,17
PODREGION (SUBREGION) SIEDLECKI (dok.) (cont.)				
Powiat siedlecki				
Gmina miejsko-wiejska: <i>Urban-rural gmina:</i>				
Mordy.....	3600,21	949,45	3518,60	3239,21
Gminy wiejskie: <i>Rural gminas:</i>				
Domanice.....	4406,85	760,65	4353,81	4038,93
Korczew.....	3749,19	892,16	3507,65	3260,45
Kotuń.....	3827,02	1119,53	3625,92	3306,25
Mokobody.....	3616,85	866,62	3839,16	3195,60
Paprotnia.....	4026,81	935,43	3856,25	3606,40
Przesmyki.....	3623,98	917,21	3328,51	2996,26
Siedlce.....	3805,10	1798,52	3682,94	3107,64
Skórzec.....	4282,67	1288,28	3957,06	3345,88
Suchożebry.....	4189,53	1751,76	3808,86	3234,96
Wiśńiew.....	3831,56	1104,06	3771,90	3187,83
Wodynie.....	3909,31	862,05	4112,28	3479,38
Zbuczyn.....	4267,91	1150,43	4035,78	3800,58
Powiat sokolowski				
Gmina miejska: <i>Urban gmina:</i>				
Sokolów Podlaski.....	3973,00	2240,97	3981,73	3762,22
Gmina miejsko-wiejska: <i>Urban-rural gmina:</i>				
Kosów Lacki.....	3693,53	1466,35	3540,36	3116,89
Gminy wiejskie: <i>Rural gminas:</i>				
Bielany.....	3808,16	952,39	3846,72	3492,89
Ceranów.....	4998,57	1055,98	5132,16	3039,05
Jablonna Lacka.....	3393,63	1079,09	3059,14	2886,56
Repki.....	3989,02	1167,14	3471,06	2884,56
Sabnie.....	3474,28	1279,46	3667,60	3027,16
Sokolów Podlaski.....	3278,80	1252,67	3101,36	3009,48
Sterdyń.....	3233,10	1053,87	2946,11	2858,09
Powiat węgrowski				
Gmina miejska: <i>Urban gmina:</i>				
Węgrów.....	4317,52	2513,63	3967,58	3575,42
Gmina miejsko-wiejska: <i>Urban-rural gmina:</i>				
Łochów.....	3979,67	1416,57	3816,22	3508,61
Gminy wiejskie: <i>Rural gminas:</i>				
Grębków.....	3889,44	1088,23	3653,49	3518,86
Korytnica.....	4093,87	1292,34	3808,07	3255,28
Liw.....	3904,69	1207,43	3744,54	3301,49
Miedzna.....	3680,98	1116,94	3502,35	3189,01
Sadowne.....	3834,36	901,71	3585,62	3255,05
Stoczek.....	3931,22	1110,80	3824,36	3596,27
Wierzbo.....	3636,34	1145,65	3487,06	3348,08

TABL. 5 (83). DOCHODY BUDŻETÓW POWIATÓW I MIAST NA PRAWACH POWIATU WEDŁUG RODZAJÓW W 2016 R.
REVENUE OF POWIATS BUDGETS AND CITIES WITH POWIAT STATUS BY TYPE IN 2016

WYSZCZEGÓLNIENIE SPECIFICATION	Ogółem Grand total	Dochody własne Own revenue				Dotacje Grants			Subwencja ogólna z budżetu państwa General subvention from the state budget	
		razem total	w tym of which			razem total	w tym dotacje celowe z budżetu państwa of which targeted grants from the state budget		razem total	w tym część oświatowa of which educational part
			udział w podatku dochodo- wym od osób prawnych share in corporate income tax	udział w podatku dochodo- wym od osób fizycznych share in personal income tax	dochody z majątku revenue from property		na zadania z zakresu administracji rządowej for government administra- tion tasks	na zadania własne for own tasks		
w tys. zł in thous. zł										
O G Ó Ł E M	20394070,7	13590019,1	687755,3	5898508,0	1026119,1	3169276,8	1806185,3	429547,6	3634774,8	3169773,0
TOTAL										
powiaty	3038571,9	1207666,7	23696,0	726152,6	39451,3	630850,3	317688,9	143488,0	1200054,9	922869,5
powiaty										
miasta na prawach powiatu	17355498,8	12382352,4	664059,2	5172355,4	986667,8	2538426,5	1488496,3	286059,6	2434719,9	2246903,5
cities with powiat status										
Podregion (Subregion) ciechanowski										
Powiaty: Powiats:										
ciechanowski	97992,7	41308,7	1110,3	16244,8	609,8	16231,5	11027,3	3566,2	40452,6	35293,0
mławski	70696,9	19370,8	343,5	11263,7	1110,2	11454,1	8657,4	46,7	39872,1	28778,4
pioński	87738,4	22178,7	293,3	13133,1	155,0	16198,2	9640,4	1902,8	49361,5	38409,1
pułtuski	72677,7	24199,2	122,5	7982,7	961,6	20525,6	7903,0	8419,1	27953,0	18948,4
żuromiński	39088,2	9494,5	48,9	4404,6	237,1	8532,9	6388,9	1411,6	21060,7	12861,2
Podregion (Subregion) ostrolęcki										
Powiaty: Powiats:										
makowski	49978,8	10453,4	71,2	5182,4	212,1	11509,5	8673,2	316,3	28015,9	16006,6
ostrolęcki	82714,7	18888,7	105,5	11915,1	141,4	31501,5	7488,4	11090,1	32324,5	15465,6
ostrowski	61870,4	17391,5	459,8	10649,3	643,0	12670,9	7336,3	1644,8	31808,0	24394,8
przasnyski	68989,4	16786,5	166,5	6582,8	2179,6	20790,1	6640,7	3522,1	31412,8	24522,4
wyszkowski	84039,0	24943,8	256,5	12152,3	808,8	20459,6	8037,8	8825,3	38635,5	33903,5
Miasto na prawach powiatu: City with powiat status:										
Ostrolęka	299034,2	146317,2	6770,1	57486,9	3354,9	66308,3	48641,0	14034,8	86408,7	81262,5
Podregion (Subregion) radomski										
Powiaty: Powiats:										
białobrzezki	30727,9	9327,9	72,3	4172,8	149,0	8286,1	5674,2	1815,2	13113,9	9107,5
kozienicki	56192,1	24325,9	929,7	11070,7	833,0	11258,4	7070,4	460,1	20607,7	16790,2
lipski	43285,1	10820,5	110,8	3716,1	278,1	11144,7	6288,0	1727,3	21319,9	16357,5
przysuski	67305,5	11103,8	68,5	4335,2	616,2	8466,1	6779,1	27,5	47735,6	38522,7
radomski	135078,0	39012,4	191,3	19324,8	266,6	47447,8	20519,8	9713,1	48617,8	20572,0
szydłowiecki	39532,8	11544,8	42,5	4352,7	36,9	10324,1	6585,0	1617,5	17664,0	7563,4
zwoleński	33115,4	9601,9	35,3	4076,9	366,0	8586,0	5444,0	1211,9	14927,6	8705,1
Miasto na prawach powiatu: City with powiat status:										
Radom	1073865,5	496116,1	11464,5	216244,8	26765,0	261145,0	193095,5	50913,9	316604,4	279214,9
Podregion (Subregion) m.st. Warszawa										
Miasto na prawach powiatu: City with powiat status:										
m.st. Warszawa	14722230,0	11033226,2	617294,5	4639048,6	915857,1	1963202,4	1063965,3	188746,0	1725801,4	1595406,5

TABL. 5 (83). DOCHODY BUDŻETÓW POWIATÓW I MIAST NA PRAWACH POWIATU WEDŁUG RODZAJÓW W 2016 R. (dok.)
 REVENUE OF POWIATS BUDGETS AND CITIES WITH POWIAT STATUS BY TYPE IN 2016 (cont.)

WYSZCZEGÓLNIENIE SPECIFICATION	Ogółem Grand total	Dochody własne Own revenue				Dotacje Grants			Subwencja ogólna z budżetu państwa General subvention from the state budget	
		razem total	w tym of which			razem total	w tym dotacje celowe z budżetu państwa of which targeted grants from the state budget		razem total	w tym część oświatowa of which educational part
			udział w podatku dochodo- wym od osób prawnych share in corporate income tax	udział w podatku dochodo- wym od osób fizycznych share in personal income tax	dochody z majątku revenue from property		na zadania z zakresu administracji rządowej for government administra- tion tasks	na zadania własne for own tasks		
w tys. zł in thous. zł										
Podregion (Subregion) warszawski wschodni										
Powiaty: Powiats:										
garwoliński	100789,4	26575,4	381,8	17636,0	2229,6	15155,5	9175,5	2721,5	59058,5	51508,2
legionowski	90142,0	51880,0	761,5	38837,1	350,6	14784,5	10542,1	722,1	23477,5	20866,1
miński	136816,2	57238,6	590,7	36293,2	744,0	27485,1	10944,8	12599,2	52092,5	50417,9
nowodworski	64409,2	30137,1	1537,1	17657,3	913,4	14208,0	8364,9	2907,6	20064,1	15230,0
otwocki	119031,1	57145,2	865,7	39127,7	5092,7	16831,1	12030,2	1209,8	45054,8	41929,3
wolomiński	182727,7	89146,9	1165,2	65442,2	254,7	39818,0	19718,6	1209,6	53762,8	50390,5
Podregion (Subregion) warszawski zachodni										
Powiaty: Powiats:										
grodzki	89720,5	48982,6	807,9	35109,1	3456,9	17246,3	7873,0	2500,0	23491,7	21065,9
grójceński	91541,4	35047,3	598,8	17197,7	1155,1	17676,4	7028,8	7482,5	38817,6	32745,2
piaseczyński	216951,3	129594,2	3101,3	90018,6	2231,7	30713,9	11982,6	11995,5	56643,2	45823,3
pruszkowski	142338,6	90825,6	4079,1	68419,0	1672,4	23308,8	13182,3	5548,7	28204,2	25367,6
sochaczewski	74218,7	27577,3	1076,7	17216,7	411,7	12681,1	7606,7	2224,7	33960,4	31935,1
warszawski zachodni	135875,2	77205,0	2228,2	51681,7	3330,6	22805,2	9793,7	8318,1	35865,0	29519,9
żyrardowski	65835,9	30547,3	367,5	16398,1	105,5	15117,2	8777,2	1518,7	20171,4	18616,9
Podregion (Subregion) płocki										
Powiaty: Powiats:										
gostyniński	52056,5	15652,0	86,4	6196,5	362,3	11591,2	6152,7	2806,6	24813,3	17561,9
płocki	95551,3	43881,1	410,4	18068,7	294,2	21913,7	6611,5	12644,1	29756,5	15217,2
sierpecki	57867,8	15685,8	173,1	6928,5	334,7	11804,9	7319,4	972,1	30377,2	18036,3
Miasto na prawach powiatu: City with powiat status:										
Płock	842094,7	518886,8	23260,5	166173,6	22699,5	142947,4	107952,7	19929,0	180260,5	168412,0
Podregion (Subregion) siedlecki										
Powiaty: Powiats:										
łosicki	32872,2	6660,4	205,0	3561,8	146,0	6803,8	4950,1	46,7	19408,0	14465,1
siedlecki	52924,9	18131,5	215,9	10411,1	2305,0	9806,0	1558,8	3062,5	24987,5	12946,1
sokolowski	49002,4	15104,9	349,2	8889,3	589,6	13167,5	6520,3	3770,8	20730,0	15389,0
węgrowski	66876,4	19895,8	266,1	10502,2	3866,2	12544,9	7401,8	1909,5	34435,7	27636,6
Miasto na prawach powiatu: City with powiat status:										
Siedlce	418274,4	187806,0	5269,7	93401,5	17991,3	104823,5	74841,9	12435,8	125645,0	122607,6

U w a g a. Prezentowane dane obejmują wszystkie paragrafy dochodowe zrealizowane w danym dziale.
N o t e. Data covers all paragraphs grouping types of revenue generated in a particular division.

TABL. 6 (84). DOCHODY BUDŻETÓW POWIATÓW I MIAST NA PRAWACH POWIATU WEDŁUG DZIAŁÓW W 2016 R.
REVENUE OF POWIATS BUDGETS AND CITIES WITH POWIAT STATUS BY DIVISION IN 2016

WYSZCZEGÓLNIENIE <i>SPECIFICATION</i>	Ogółem <i>Total</i>	W tym <i>Of which</i>							
		transport i łączność <i>transport and communication</i>	gospodarka mieszkaniowa <i>dwelling economy</i>	administracja publiczna <i>public administration</i>	oświata i wychowanie <i>education</i>	ochrona zdrowia <i>health care</i>	pomoc społeczna <i>social assistance</i>	pozostałe zadania w zakresie polityki społecznej <i>other tasks in sphere of social policy</i>	edukacyjna opieka wychowawcza <i>educational care</i>
<i>w tys. zł in thous. zł</i>									
O G Ó Ł E M <i>TOTAL</i>	20394070,7	2114702,3	2034852,3	100928,8	255143,5	144675,4	1692892,6	82329,1	25416,7
powiaty <i>powiats</i>	3038571,9	144181,4	65742,6	26210,6	41678,6	109925,4	300527,9	50757,8	8440,8
miasta na prawach powiatu <i>cities with powiat status</i>	17355498,8	1970520,9	1969109,7	74718,2	213464,9	34750,0	1392364,7	31571,3	16975,9
Podregion (Subregion) ciechanowski									
Powiaty: <i>Powiats:</i>									
ciechanowski	97992,7	8691,4	1001,3	1534,0	180,4	3227,8	14203,0	935,3	153,1
mławski	70696,9	1270,9	1074,3	262,6	598,7	1965,0	3154,5	912,8	340,8
płoński	87738,4	5066,3	535,6	510,9	465,3	3056,8	3749,8	1421,9	51,7
pułtowski	72677,7	3799,2	1211,6	2174,6	199,4	3812,0	17020,1	689,1	414,9
żuromiński.....	39088,2	279,1	342,0	108,0	694,2	1768,1	3180,7	852,6	6,4
Podregion (Subregion) ostrołęcki									
Powiaty: <i>Powiats:</i>									
makowski	49978,8	1132,6	343,5	206,4	504,2	2401,4	2749,9	681,6	857,1
ostrołęcki	82714,7	21392,6	343,0	134,8	1353,0	5349,8	1371,3	2230,9	0,6
ostrowski.....	61870,4	3922,0	994,0	132,8	1150,5	2261,5	1012,8	1765,5	136,9
przasnyski.....	68989,4	8116,9	2365,3	35,6	928,2	3105,2	8479,9	819,6	9,3
wyszkowski	84039,0	4753,7	847,3	120,3	1496,9	1604,9	13946,1	984,9	452,9
Miasto na prawach powiatu: <i>City with powiat status:</i>									
Ostrołęka	299034,2	7706,2	4833,0	2632,7	9098,7	32,7	55337,6	294,5	1775,9
Podregion (Subregion) radomski									
Powiaty: <i>Powiats:</i>									
białobrzeczki.....	30727,9	1670,5	67,9	256,0	67,6	967,2	3280,2	666,1	0,1
kozienicki	56192,1	1293,3	1099,2	550,0	900,3	2833,1	5246,7	1109,1	307,9
lipski.....	43285,1	408,1	71,6	1207,4	1452,1	1481,0	7123,3	864,9	1071,2
przysuski.....	67305,5	505,0	688,7	2909,0	1115,0	2484,7	463,4	840,2	885,6
radomski	135078,0	9285,6	361,8	668,4	780,9	17615,1	18303,7	11143,8	49,0
szydlowiecki.....	39532,8	2506,2	89,1	1621,8	1033,6	2495,8	4173,1	915,6	182,2
zwoleński	33115,4	877,4	449,6	1103,6	249,9	1747,3	3294,2	734,1	69,4
Miasto na prawach powiatu: <i>City with powiat status:</i>									
Radom	1073865,5	47546,7	35667,3	4030,0	21001,5	41,9	212298,9	1439,8	3929,2

TABL. 6 (84). DOCHODY BUDŻETÓW POWIATÓW I MIAST NA PRAWACH POWIATU WEDŁUG DZIAŁÓW W 2016 R. (dok.)
 REVENUE OF POWIATS BUDGETS AND CITIES WITH POWIAT STATUS BY DIVISION IN 2016 (cont.)

WYSZCZEGÓLNIENIE SPECIFICATION	Ogółem Total	W tym / Of which							
		transport i łączność transport and commu- nication	gospodarka mieszka- niowa dwelling economy	admini- stracja publiczna public administra- tion	oświata i wychowanie education	ochrona zdrowia health care	pomoc społeczna social assistance	pozostałe zadania w zakresie polityki społecznej other tasks in sphere of social policy	edukacyjna opieka wy- chowawcza educational care
w tys. zł / in thous. zł									
Podregion (Subregion) m.st. Warszawa									
Miasto na prawach powiatu: City with powiat status:									
m.st. Warszawa	14722230,0	1899568,5	1885599,6	54544,3	149542,8	27258,6	954398,0	24317,1	8016,3
Podregion (Subregion) warszawski wschodni									
Powiaty: Powiats:									
garwoliński	100789,4	2291,9	2691,1	141,4	807,6	3443,5	3608,8	1035,1	0,0
legionowski	90142,0	1636,3	2191,0	785,0	880,5	2454,2	5964,4	814,6	1,2
miński	136816,2	3426,7	1343,1	840,5	3045,5	8596,4	16644,2	885,0	125,6
nowodworski	64409,2	3988,6	2183,9	136,7	216,0	1745,0	6181,0	732,9	37,1
otwocki	119031,1	1642,9	6331,5	498,6	991,6	1851,9	7312,5	854,6	90,9
wolomiński	182727,7	4992,2	3503,3	335,2	7559,2	6120,4	11606,9	7056,1	4,1
Podregion (Subregion) warszawski zachodni									
Powiaty: Powiats:									
grodziski	89720,5	6318,8	4269,2	143,9	868,9	1543,1	4381,0	1056,6	0,3
grójecki	91541,4	4944,1	1157,9	653,7	1643,3	2457,6	12504,9	777,3	264,7
piaseczyński	216951,3	5474,9	7189,8	2008,3	1598,2	2990,0	29599,7	891,6	1593,6
pruszkowski	142338,6	2712,6	6015,1	1935,9	2954,0	2547,7	9562,4	734,6	92,0
sochaczewski	74218,7	3428,3	616,4	671,3	267,5	2052,5	5247,6	565,4	57,2
warszawski zachodni	135875,2	6838,0	7325,0	1122,9	174,3	1330,7	13971,9	600,5	12,2
żyrardowski	65835,9	1229,8	718,2	237,8	3992,3	2502,1	10407,8	780,9	97,6
Podregion (Subregion) płocki									
Powiaty: Powiats:									
gostyniński	52056,5	253,5	509,0	142,2	657,3	1998,4	10736,4	719,9	—
płocki	95551,3	3733,1	1673,0	237,7	153,9	3705,7	28664,6	1665,1	0,6
sierpecki	57867,8	2532,7	328,3	281,8	1358,2	2350,0	3976,7	1025,3	392,2
Miasto na prawach powiatu: City with powiat status:									
Płock	842094,7	12526,2	31282,3	12646,9	16111,7	4124,5	97632,7	2376,1	2247,4
Podregion (Subregion) siedlecki									
Powiaty: Powiats:									
łosicki	32872,2	769,1	165,2	958,0	653,5	919,5	455,7	671,0	250,6
siedlecki	52924,9	6533,9	1514,1	1301,9	8,3	12,8	2306,9	222,1	82,7
sokolowski	49002,4	1967,9	353,8	78,9	134,8	1370,5	4642,4	1169,3	18,4
węgrowski	66876,4	4495,4	3778,2	162,9	543,4	1756,5	1999,4	932,0	330,6
Miasto na prawach powiatu: City with powiat status:									
Siedlce	418274,4	3173,3	11727,5	864,4	17710,2	3292,4	72697,6	3143,9	1007,2

TABL. 7 (85). WYDATKI BUDŻETÓW POWIATÓW I MIAST NA PRAWACH POWIATU WEDŁUG RODZAJÓW W 2016 R.
EXPENDITURE OF POWIATS BUDGETS AND CITIES WITH POWIAT STATUS BY TYPE IN 2016

WYSZCZEGÓLNIENIE SPECIFICATION	Ogółem Grand total	Wydatki bieżące Current expenditure						Wydatki majątkowe Property expenditure
		razem total	dotacje grants	świadczenia na rzecz osób fizycznych benefits for natural persons	w tym of which			
					wydatki bieżące jednostek budżetowych current expenditure of budgetary units			
					razem total	w tym of which		
wynagro- dzenia wages and salaries	zakup mate- rialów i usług purchase of materials and services							
w tys. zł in thous. zł								
OGÓŁEM.....	19399436,2	17404814,5	1464818,7	1548305,7	13142456,0	5597138,6	5604384,9	1994621,7
TOTAL								
powiaty..... powiats	2982341,9	2523101,9	203378,0	105649,1	2069085,8	1287163,9	379203,0	459240,1
miasta na prawach powiatu..... cities with powiat status	16417094,2	14881712,6	1261440,6	1442656,6	11073370,2	4309974,7	5225181,9	1535381,6
Podregion (Subregion) ciechanowski								
Powiaty: Powiats:								
ciechanowski.....	90547,0	85009,2	5905,9	3305,9	74866,7	50181,2	10698,7	5537,8
mławski.....	71301,0	58329,6	4819,9	2519,4	50683,0	33360,4	8010,7	12971,4
płoński.....	90054,3	76916,4	5753,1	3104,1	67855,0	43903,4	10971,8	13137,9
pułtuski.....	74725,6	56215,8	996,8	1831,8	52437,4	33319,0	9322,4	18509,8
zuromiński.....	39539,5	35636,9	1135,6	1533,4	32769,1	20883,5	5532,2	3902,7
Podregion (Subregion) ostrolęcki								
Powiaty: Powiats:								
makowski.....	48853,4	37814,8	276,5	1941,8	35416,7	22818,1	5498,6	11038,6
ostrolęcki.....	84483,3	48024,8	1324,8	3262,9	42566,6	23076,2	8547,0	36458,5
ostrowski.....	57840,5	49028,6	674,1	2217,9	45660,0	29715,1	7059,1	8811,9
przasnyski.....	59380,6	53828,2	4967,9	1744,7	46526,3	27619,6	10166,8	5552,4
wyszkowski.....	81771,6	72246,1	10580,1	2688,5	58734,3	38603,0	9710,7	9525,5
Miasto na prawach powiatu: City with powiat status:								
Ostrolęka.....	292244,5	282826,6	19929,8	50758,8	208758,3	129066,8	46032,5	9417,9
Podregion (Subregion) radomski								
Powiaty: Powiats:								
białobrzeski.....	30049,7	27714,9	1219,0	1050,1	25232,5	17298,1	3478,8	2334,8
kozienicki.....	54250,6	48562,2	1161,0	2038,1	43428,1	28467,9	6496,1	5688,4
lipski.....	42885,7	42081,6	399,0	2063,1	39548,9	25510,9	6874,3	804,1
przysuski.....	62247,5	57965,3	8398,2	2240,7	47160,1	28856,7	9596,5	4282,1
radomski.....	126780,8	108422,9	3374,8	3807,9	100891,5	52906,4	17637,1	18357,8
szydlowiecki.....	38071,0	33084,9	1002,2	986,1	30920,8	19355,7	5173,7	4986,1
zwoleński.....	32969,6	28438,5	1689,6	1318,2	25095,1	16412,6	3930,6	4531,1
Miasto na prawach powiatu: City with powiat status:								
Radom.....	1088009,9	989012,4	75334,3	220850,7	681067,1	384658,3	184906,2	98997,5

TABLE 7 (85). WYDATKI BUDŻETÓW POWIATÓW I MIAST NA PRAWACH POWIATU WEDŁUG RODZAJÓW W 2016 R. (dok.)
EXPENDITURE OF POWIATS BUDGETS AND CITIES WITH POWIAT STATUS BY TYPE IN 2016 (cont.)

WYSZCZEGÓLNIENIE SPECIFICATION	Ogółem Grand total	Wydatki bieżące Current expenditure						Wydatki majątkowe Property expenditure
		razem total	dotacje grants	świadczenia na rzecz osób fizycznych benefits for natural persons	w tym of which			
					wydatki bieżące jednostek budżetowych current expenditure of budgetary units			
					razem total	w tym of which		
wynagrodzenia wages and salaries	zakup materiałów i usług purchase of materials and services							
w tys. zł in thous. zł								
Podregion (Subregion) m.st. Warszawa								
Miasto na prawach powiatu: City with powiat status:								
m.st. Warszawa	13789826,6	12492723,4	1047070,2	995525,2	9408966,5	3371337,6	4761037,1	1297103,2
Podregion (Subregion) warszawski wschodni								
Powiaty: Powiats:								
garwoliński	101934,1	88928,2	10519,2	3174,8	74483,1	48626,7	11133,3	13005,9
legionowski	86399,3	76650,6	7854,2	4306,6	55280,9	33174,9	11985,8	9748,8
miński	133581,7	110978,8	9505,5	3841,5	96447,0	60249,0	19635,9	22602,9
nowodworski	71637,0	48673,5	2896,5	2904,5	42263,0	26563,3	7956,0	22963,5
otwocki	115012,0	106329,8	3386,2	3076,9	91470,0	55483,6	16081,4	8682,2
wolomiński	180486,5	149451,4	27854,5	9315,3	106234,7	58835,2	25830,8	31035,2
Podregion (Subregion) warszawski zachodni								
Powiaty: Powiats:								
grodziski	87884,4	71171,6	7677,4	2273,1	51128,3	33756,3	8944,7	16712,8
grójecki	87168,7	77808,7	4751,5	5806,3	65389,6	42198,7	11545,0	9359,9
piaseczyński	215353,4	178410,9	13081,9	4573,4	117456,6	74015,3	22235,1	36942,6
pruszkowski	139712,2	114913,3	12282,1	4857,3	71804,9	43586,2	15999,0	24798,8
sochaczewski	70955,3	63736,8	2585,5	2522,4	57916,7	39776,8	7735,1	7218,5
warszawski zachodni	132335,6	111254,4	17808,8	3909,4	65863,2	40387,2	14357,8	21081,2
żyrardowski	68741,6	59738,9	5233,5	3457,8	49155,9	30480,4	9489,9	9002,7
Podregion (Subregion) płocki								
Powiaty: Powiats:								
gostyński	53486,5	50607,9	608,9	1243,7	48752,0	28389,4	7581,7	2878,6
płocki	98147,0	85919,5	1956,6	3704,5	79537,2	46874,0	17669,7	12227,4
sierpecki	55911,1	47604,3	1976,7	2113,5	42928,5	27665,2	6577,3	8306,8
Miasto na prawach powiatu: City with powiat status:								
Płock	817825,6	730081,2	66668,1	103302,5	526564,5	275563,7	174850,2	87744,4
Podregion (Subregion) siedlecki								
Powiaty: Powiats:								
łosicki	32104,2	30234,2	3504,2	1030,1	25446,7	16562,4	4645,4	1869,9
siedlecki	52479,5	35976,3	10598,6	2065,0	23180,1	13316,6	6594,6	16503,2
sokolowski	48064,7	40113,6	3748,8	1487,6	34165,3	22605,1	5540,9	7951,1
węgrowski	65195,4	55278,4	1868,7	2331,0	50389,9	32329,7	8958,7	9916,9
Miasto na prawach powiatu: City with powiat status:								
Siedlce	429187,6	387069,0	52438,1	72219,4	248013,9	149348,3	58355,9	42118,6

U w a g a. Prezentowane dane obejmują wszystkie paragrafy wydatkowe zrealizowane w danym dziale.
N o t e. Data covers all paragraphs grouping types of expenditure generated in a particular division.

TABL. 8 (86). **WYDATKI BUDŻETÓW POWIATÓW I MIAST NA PRAWACH POWIATU WEDŁUG DZIAŁÓW W 2016 R.**
EXPENDITURE OF POWIATS BUDGETS AND CITIES WITH POWIAT STATUS BY DIVISION IN 2016

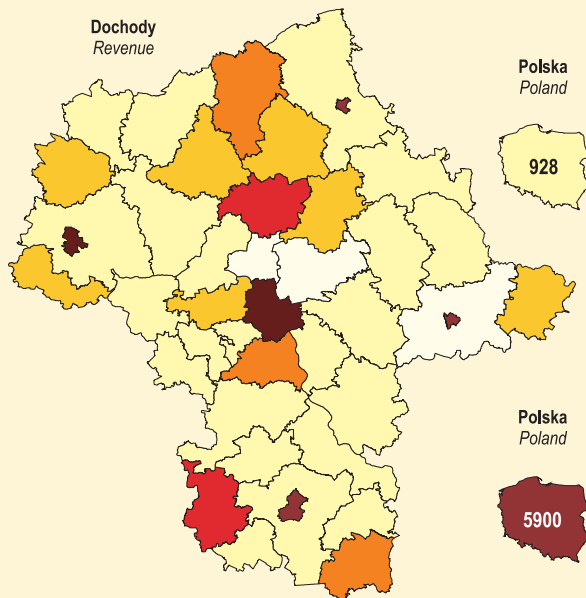
WYSZCZEGÓLNIENIE <i>SPECIFICATION</i>	Ogółem <i>Total</i>	W tym <i>Of which</i>							
		transport i łączność <i>transport and communication</i>	gospodarka mieszkaniowa <i>dwelling economy</i>	administracja publiczna <i>public administration</i>	oświata i wychowanie <i>education</i>	ochrona zdrowia <i>health care</i>	pomoc społeczna <i>social assistance</i>	pozostałe zadania w zakresie polityki społecznej <i>other tasks in sphere of social policy</i>	edukacyjna opieka wychowawcza <i>educational care</i>
<i>w tys. zł in thous. zł</i>									
O G Ó Ł E M <i>TOTAL</i>	19399436,2	4332074,6	1297917,1	1525573,0	4932263,4	388253,8	2404503,5	300238,0	723549,8
powiaty <i>powiats</i>	2982341,9	438402,1	26118,8	375401,6	843029,0	143456,8	435123,1	119270,8	213520,1
miasta na prawach powiatu <i>cities with powiat status</i>	16417094,2	3893672,5	1271798,3	1150171,5	4089234,4	244797,0	1969380,3	180967,2	510029,7
Podregion (Subregion) ciechanowski									
Powiaty: <i>Powiats:</i>									
ciechanowski	90547,0	7618,2	162,0	11749,5	29680,7	3266,5	18422,5	2952,7	6071,6
mławski	71301,0	15320,2	84,9	7068,7	26597,1	1981,7	6980,5	2931,0	2872,7
płoński	90054,3	13661,6	292,9	10085,0	33790,0	5923,7	9687,2	4662,1	4748,7
pułtowski	74725,6	10844,7	5893,0	6532,5	14168,1	4265,6	18678,2	2018,7	5971,8
żuromiński.....	39539,5	4354,1	1137,3	4724,0	14125,3	1868,1	4407,3	1930,0	1365,9
Podregion (Subregion) ostrołęcki									
Powiaty: <i>Powiats:</i>									
makowski	48853,4	9538,6	60,0	4982,8	14804,6	3401,6	4183,3	1795,5	4035,7
ostrołęcki	84483,3	38520,3	471,1	9611,3	14360,0	5415,2	4427,1	4772,5	2117,8
ostrowski.....	57840,5	7948,1	158,7	7574,5	23677,4	2261,5	3021,5	4399,3	3233,0
przasnyski.....	59380,6	6137,8	698,2	6639,6	19571,2	3679,5	10340,3	1890,8	3065,8
wyszkowski	81771,6	8641,1	324,0	7608,5	29284,5	2279,4	17905,4	3084,3	5900,9
Miasto na prawach powiatu: <i>City with powiat status:</i>									
Ostrołęka	292244,5	17506,4	4245,1	19945,6	123820,0	1056,8	70801,3	2502,6	9324,9
Podregion (Subregion) radomski									
Powiaty: <i>Powiats:</i>									
białobrzeski.....	30049,7	3524,8	26,9	5020,5	9622,3	961,1	4312,1	1179,6	755,4
kozienicki	54250,6	5177,6	168,6	10095,6	14571,1	3173,0	7356,9	2703,6	4036,5
lipski.....	42885,7	2123,9	35,3	4285,1	14008,4	1481,0	8131,1	1786,2	6544,7
przysuski.....	62247,5	6835,6	63,6	5535,3	22130,6	2869,0	1588,7	1928,2	16390,8
radomski	126780,8	24234,8	247,8	17157,2	19237,6	18690,7	23238,9	15899,1	4618,7
szydlowiecki.....	38071,0	5785,6	26,5	5551,2	10156,4	2595,8	5005,8	2360,4	1839,9
zwoleński	32969,6	3867,0	101,0	5597,6	8973,4	2131,0	4981,3	1791,5	1102,2
Miasto na prawach powiatu: <i>City with powiat status:</i>									
Radom	1088009,9	139416,9	29146,3	54515,2	389253,5	16252,4	267544,7	11786,7	38322,0

TABL. 8 (86). WYDATKI BUDŻETÓW POWIATÓW I MIAST NA PRAWACH POWIATU WEDŁUG DZIAŁÓW W 2016 R. (dok.)
 EXPENDITURE OF POWIATS BUDGETS AND CITIES WITH POWIAT STATUS BY DIVISION IN 2016 (cont.)

WYSZCZEGÓLNIENIE SPECIFICATION	Ogółem Total	W tym Of which							
		transport i łączność transport and commu- nication	gospodarka mieszka- niowa dwelling economy	admini- stracja publiczna public administra- tion	oświata i wychowanie education	ochrona zdrowia health care	pomoc społeczna social assistance	pozostałe zadania w zakresie polityki społecznej other tasks in sphere of social policy	edukacyjna opieka wy- chowawcza educational care
w tys. zł in thous. zł									
Podregion (Subregion) m.st. Warszawa									
Miasto na prawach powiatu: City with powiat status:									
m.st. Warszawa	13789826,6	3654261,4	1182924,2	993243,0	3131944,8	209418,0	1404262,7	146416,2	405723,3
Podregion (Subregion) warszawski wschodni									
Powiaty: Powiats:									
garwoliński	101934,1	10682,4	1086,0	13829,3	45110,2	3443,5	6475,7	2635,4	10687,6
legionowski	86399,3	8330,9	1062,0	18901,2	19721,9	2969,1	11961,1	3361,8	3086,0
miński	133581,7	13992,9	446,0	13448,2	48507,0	15734,4	20716,5	3102,6	8715,2
nowodworski	71637,0	17818,5	647,2	8927,4	20600,8	2130,7	10361,4	2267,3	1754,1
otwocki	115012,0	16538,7	1753,5	10870,3	34378,4	2645,3	13365,5	3236,6	12423,9
wolomiński	180486,5	31804,3	1803,8	21072,4	48642,4	10849,3	22135,0	11305,7	14087,9
Podregion (Subregion) warszawski zachodni									
Powiaty: Powiats:									
grodziski	87884,4	16855,4	1805,3	11926,5	23531,9	2450,0	9821,2	2722,0	1647,3
grójecki	87168,7	10477,5	516,9	9755,9	30340,8	3382,2	16391,6	2559,2	5178,8
piaseczyński	215353,4	27918,1	1830,0	21030,2	46354,0	2991,2	38210,4	3014,7	17689,1
pruszkowski	139712,2	11724,5	1034,8	23097,2	37081,2	5078,4	16771,9	2721,6	6667,0
sochaczewski	70955,3	7729,6	108,4	9953,1	28639,0	2171,9	8516,0	2068,7	5244,2
warszawski zachodni	132335,6	19572,1	2838,8	19175,2	21207,4	1344,8	20139,0	2792,9	11516,4
żyrardowski	68741,6	6826,2	124,3	7083,7	20231,0	3987,0	16327,0	2137,3	4567,4
Podregion (Subregion) płocki									
Powiaty: Powiats:									
gostyński	53486,5	3428,4	81,4	6190,1	14356,3	6403,5	12517,7	1981,5	4383,1
płocki	98147,0	14696,1	510,3	16925,5	16241,1	3714,2	33851,9	5478,4	2449,0
sierpecki	55911,1	9347,0	62,6	6325,8	17142,1	2777,7	7150,3	2422,0	3609,7
Miasto na prawach powiatu: City with powiat status:									
Płock	817825,6	62783,1	38932,3	60359,9	262725,8	12320,3	138825,9	11989,6	39978,8
Podregion (Subregion) siedlecki									
Powiaty: Powiats:									
łosicki	32104,2	3280,1	20,2	3353,5	7874,3	969,5	2211,8	1646,6	7895,0
siedlecki	52479,5	16695,1	90,3	11116,7	4845,6	12,8	4346,8	1625,5	9245,5
sokolowski	48064,7	4935,7	253,6	6138,3	14681,9	1997,8	6050,2	2176,6	2004,9
węgrowski	65195,4	11614,6	91,6	6461,8	24783,0	2159,0	5133,9	1929,0	5995,9
Miasto na prawach powiatu: City with powiat status:									
Siedlce	429187,6	19704,7	16550,4	22107,7	181490,3	5749,5	87945,7	8272,0	16680,7

**DOCHODY I WYDATKI BUDŻETÓW POWIATÓW
I MIAST NA PRAWACH POWIATU NA 1 MIESZKAŃCA W 2016 R.**
REVENUE AND EXPENDITURE OF POWIATS BUDGETS
AND CITIES WITH POWIAT STATUS PER CAPITA IN 2016

Dochody
Revenue



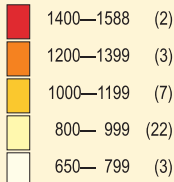
Polska
Poland

928

Województwo
Voivodship

967

W zł:
In zł:



Miasta na prawach powiatu
Cities with powiat status

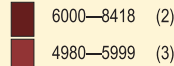
Polska
Poland

5900

Województwo
Voivodship

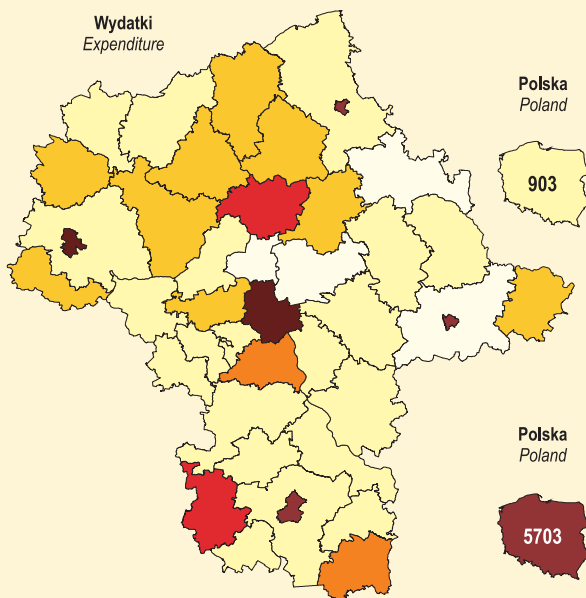
7834

W zł:
In zł:



W nawiasach podano liczbę powiatów i miast na prawach powiatu.
Number of powiats and cities with powiat status is given in brackets.

Wydatki
Expenditure



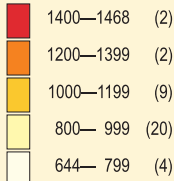
Polska
Poland

903

Województwo
Voivodship

949

W zł:
In zł:



Miasta na prawach powiatu
Cities with powiat status

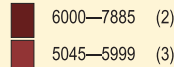
Polska
Poland

5703

Województwo
Voivodship

7410

W zł:
In zł:

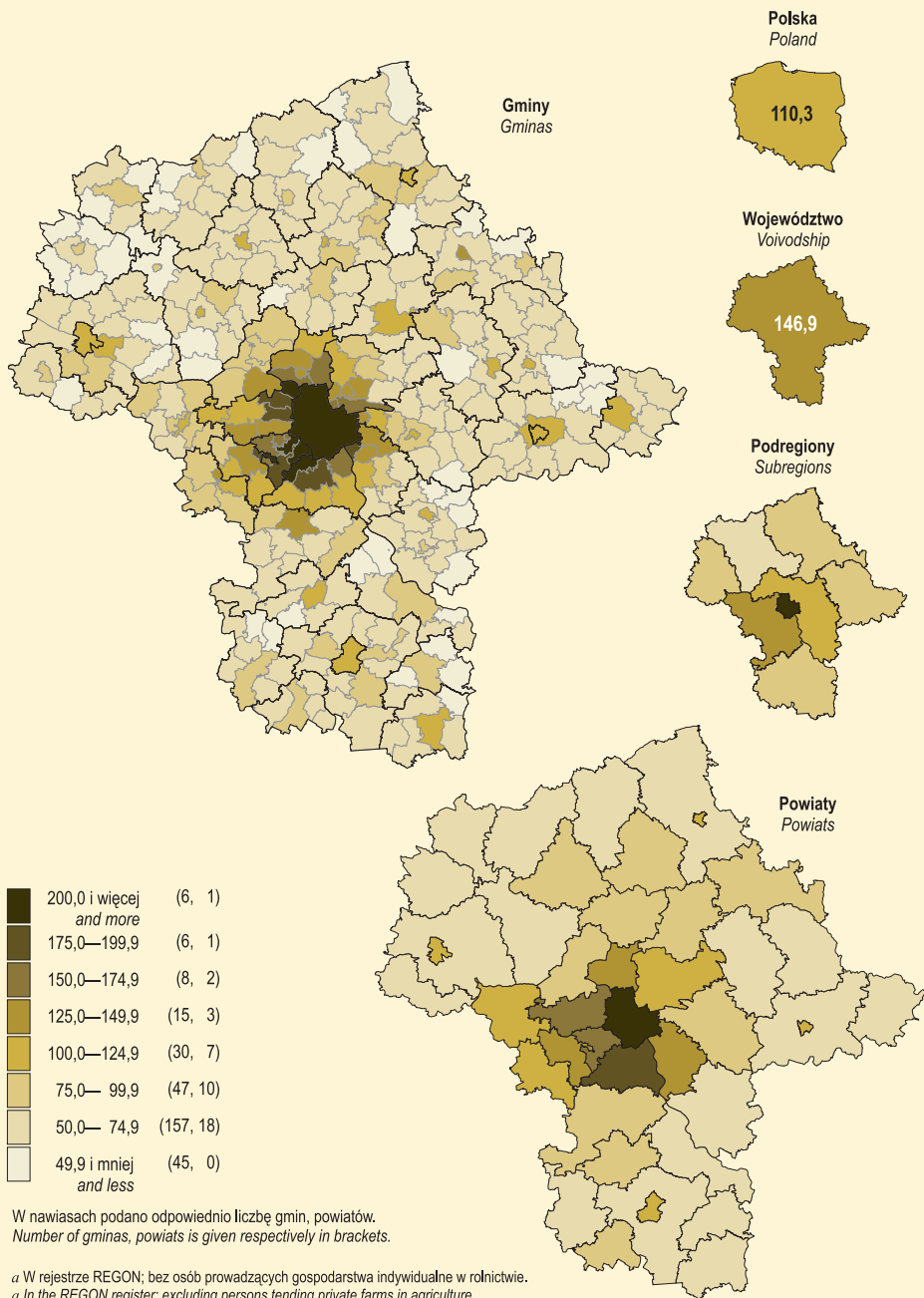


PODMIOTY GOSPODARKI NARODOWEJ^a NA 1000 LUDNOŚCI W 2016 R.

Stan w dniu 31 XII

ENTITIES OF THE NATIONAL ECONOMY^a PER 1000 POPULATION IN 2016

As of 31 XII



TABL. 9 (87). **DOCHODY I WYDATKI BUDŻETÓW POWIATÓW I MIAST NA PRAWACH POWIATU NA 1 MIESZKAŃCA W 2016 R.**
REVENUE AND EXPENDITURE OF POWIATS BUDGETS AND CITIES WITH POWIAT STATUS PER CAPITA IN 2016

WYSZCZEGÓLNIENIE SPECIFICATION	Dochody Revenue		Wydatki Expenditure		WYSZCZEGÓLNIENIE SPECIFICATION	Dochody Revenue		Wydatki Expenditure	
	ogółem total	w tym własne of which own revenue	ogółem total	w tym bieżące of which current expendi- ture		ogółem total	w tym własne of which own revenue	ogółem total	w tym bieżące of which current expendi- ture
OGÓŁEM TOTAL	3807,11	2536,95	3621,43	3249,08					
powiaty powiats	967,29	384,45	949,39	803,20					
miasta na prawach powiatu cities with powiat status	7833,61	5588,92	7410,05	6717,04					
Podregion (Subregion) ciechanowski					Podregion (Subregion) warszawski wschodni				
Powiaty: Powiats:					Powiaty: Powiats:				
ciechanowski	1085,72	457,68	1003,22	941,87	garwoliński	926,67	244,34	937,20	817,62
mławski	959,21	262,82	967,41	791,41	legionowski	791,82	455,72	758,94	673,31
płoński	996,33	251,85	1022,62	873,43	miński	901,01	376,95	879,71	730,86
pultuski	1408,92	469,12	1448,62	1089,79	nowodworski	816,93	382,24	908,60	617,35
żuromiński	986,75	239,68	998,15	899,63	otwocki	965,43	463,49	932,83	862,41
Podregion (Subregion) ostrołęcki					wolomiński	771,29	376,29	761,83	630,83
Powiaty: Powiats:					Podregion (Subregion) warszawski zachodni				
makowski	1090,17	228,02	1065,62	824,84	Powiaty: Powiats:				
ostrołęcki	934,40	213,38	954,38	542,52	grodziski	982,82	536,57	962,71	779,63
ostrowski	838,95	235,83	784,31	664,82	grójce	928,87	355,63	884,50	789,53
przasnyski	1300,95	316,55	1119,76	1015,05	piaseczyński	1215,76	726,23	1206,81	999,79
wyszowski	1136,09	337,21	1105,44	976,67	pruskowski	882,34	563,02	866,06	712,34
Miasto na prawach powiatu: City with powiat status:					sochaczewski	871,54	323,84	833,22	748,45
Ostrołęka	5705,89	2791,89	5576,33	5396,63	warszawski zachodni	1195,15	679,09	1164,01	978,59
Podregion (Subregion) radomski					żyrardowski	865,70	401,68	903,91	785,53
Powiaty: Powiats:					Podregion (Subregion) plocki				
białobrzegi	915,80	278,00	895,59	826,00	Powiaty: Powiats:				
kozienicki	919,25	397,95	887,49	794,43	gostyniński	1134,89	341,23	1166,07	1103,31
lipski	1240,72	310,16	1229,28	1206,23	plocki	860,02	394,96	883,39	773,33
przysuski	1587,58	261,91	1468,27	1367,27	sierpecki	1096,48	297,21	1059,40	902,01
radomski	891,88	257,59	837,10	715,89	Miasto na prawach powiatu: City with powiat status:				
szydlowiecki	984,31	287,45	947,91	823,76	Plock	6932,65	4271,80	6732,85	6010,48
zwoleniński	902,23	261,60	898,26	774,81	Podregion (Subregion) siedlecki				
Miasto na prawach powiatu: City with powiat status:					Powiaty: Powiats:				
Radom	4979,60	2300,53	5045,19	4586,13	łosicki	1039,34	210,58	1015,06	955,93
					siedlecki	649,79	222,61	644,32	441,70
					sokolowski	891,52	274,81	874,46	729,80
					węgrowski	999,54	297,36	974,42	826,20
					Miasto na prawach powiatu: City with powiat status:				
					Siedlce	5427,06	2436,76	5568,66	5022,17

Uwagi ogólne**Inwestycje**

1. **Nakłady inwestycyjne** są to nakłady finansowe lub rzeczowe, których celem jest stworzenie nowych środków trwałych lub ulepszenie (przebudowa, rozbudowa, rekonstrukcja lub modernizacja) istniejących obiektów majątku trwałego, a także nakłady na tzw. pierwsze wyposażenie inwestycji.

Nakłady inwestycyjne dzielą się na nakłady na środki trwałe oraz pozostałe nakłady.

Nakłady na środki trwałe są to nakłady na:

- budynki i budowle (obejmują budynki i lokale oraz obiekty inżynierii lądowej i wodnej), w tym m.in. roboty budowlano-montażowe, dokumentacje projektowo-kosztorysowe,
- maszyny, urządzenia techniczne i narzędzia (łącznie z przyrządami, ruchomościami i wyposażeniem),
- środki transportu,
- inne, tj.: melioracje szczegółowe, udoskonalenia gruntów oraz inwentarz żywy (stado podstawowe) i zaszczepienia wieloletnie, a ponadto odsetki od kredytów i pożyczek inwestycyjnych za okres realizacji inwestycji, z wyjątkiem odsetek nieuwzględnionych w wartości nakładów na środki trwałe przez podmioty stosujące Międzynarodowe Standardy Rachunkowości (MSR), wprowadzone od 1 I 2005 r.

Pozostałe nakłady są to nakłady na tzw. pierwsze wyposażenie inwestycji oraz inne koszty związane z realizacją inwestycji. Nakłady te nie zwiększają wartości środków trwałych.

2. Nakłady inwestycyjne zaliczono do odpowiednich sekcji PKD 2007 zgodnie z zaklasyfikowaniem działalności inwestora (podmiotu gospodarki narodowej), z wyjątkiem nakładów na obiekty niezwiązane z jego podstawową działalnością, które zaliczono do odpowiednich sekcji według kryterium przeznaczenia obiektu (dotyczy np.: budynków i lokali mieszkalnych, obiektów przeznaczonych dla potrzeb edukacji, ochrony zdrowia, sportu i rekreacji).

Środki trwałe

1. Do **środków trwałych** zalicza się kompletne i nadające się do użytku składniki majątkowe o przewidywanym okresie używania dłuższym niż rok, w tym również drogi publiczne, ulice i place łącznie z poboczami i podbudową, uzbrojenie terenu, zasadzenia wieloletnie, melioracje, budowle wodne, grunty, inwentarz żywy (stado podstawowe) oraz od 1 I 2002 r. spółdzielcze własnościowe prawo do

General notes**Investments**

1. **Investment outlays** are financial or tangible outlays, the purpose of which is the creation of new fixed assets or the improvement (rebuilding, enlargement, reconstruction or modernization) of existing capital asset items, as well as outlays on so-called initial investments.

Investment outlays are divided into outlays on fixed assets and other outlays.

Outlays on fixed assets include outlays on:

- buildings and structures (include buildings and places as well as civil engineering works), of which, among others, construction and assembly works, design and cost estimate documentations,
- machinery, technical equipment and tools (including instruments, moveables and endowments),
- transport equipment,
- others, i.e., detailed meliorations, improvements to land as well as livestock (basic herd), long-term plantings, interests on investment credits and investment loans for the period of investment realization, except for interests not included in outlays on fixed assets by units that use International Accounting Standards (IAS), implemented since 1 I 2005.

Other outlays are outlays on so-called initial investments as well as other costs connected with investment realization. These outlays do not increase the value of fixed assets.

2. Investment outlays are included into the appropriate sections of the NACE Rev. 2 in accordance with the classification of the investor's activity (entity of the national economy), with the exception of outlays on structures not connected with its basic activity, which were included into the appropriate sections according to the criteria of structure destination (concerning, e.g.: residential buildings and places, buildings for education, health care, sport and recreational purposes).

Fixed assets

1. **Fixed assets** include asset components and other objects completed and ready for usage with an expected period of utility exceeding 1 year, of which also public roads, streets and squares, together with shoulders and foundations, development of tracts of land, long-term plantings, meliorations, water structures, land, livestock (basic herd) as well as since 1 I 2002 cooperative ownership right to resi-

lokalu mieszkalnego i spółdzielcze prawo do lokalu niemieszkalnego (użytkowego).

Dane o środkach trwałych nie obejmują:

- wartości gruntów uznanych od 1 I 1991 r. za środki trwale zgodnie z rozporządzeniem Rady Ministrów z dnia 12 XII 1990 r. (Dz.U. Nr 90, poz. 529),
- prawa użytkowania wieczystego gruntu uznanego od 1 I 2002 r. za środki trwale zgodnie z ustawą o rachunkowości z dnia 29 IX 1994 r. (tekst jednolity: Dz.U. z 2016 r. poz. 1047, z późn. zm.).

2. Wartość brutto środków trwałych jest to wartość równa nakładom poniesionym na ich zakup lub wytworzenie, bez potrącenia wartości zużycia (umorzenia).

Przez **wartość brutto** środków trwałych w **bieżących cenach ewidencyjnych** według stanu w dniu 31 XII należy rozumieć:

- w zakresie środków trwałych przekazanych do eksploatacji:
 - przed 1 I 1995 r. — wartość w cenach odtworzenia z września 1994 r.,
 - po 1 I 1995 r. — wartość w cenach bieżących nabycia lub wytworzenia,
- w podmiotach stosujących Międzynarodowe Standardy Rachunkowości (MSR), wprowadzone od 1 I 2005 r. — również wycenę według wartości godziwej.

Wartość brutto w cenach odtworzenia została ustalona w wyniku aktualizacji (wyceny) środków trwałych w gospodarce narodowej dokonanej według stanu w dniu 1 I 1995 r. zgodnie z postanowieniami rozporządzenia Ministra Finansów z dnia 20 I 1995 r. w sprawie amortyzacji środków trwałych oraz wartości niematerialnych i prawnych, a także aktualizacji wyceny środków trwałych (Dz.U. Nr 7, poz. 34).

dential premise and cooperative right to non-residential (utilitarian) premise.

Data regarding fixed assets do not include:

- *the value of land recognised, since 1 I 1991, as a fixed assets, in accordance with the decree of the Council of Ministers, dated 12 XII 1990 (Journal of Laws No. 90, item 529),*
- *right of perpetual use of land, regarded as fixed assets since 1 I 2002, in accordance with Accounting Act, dated 29 IX 1994 (unified text: Journal of Laws 2016 item 1047, with later amendments).*

2. The gross value of fixed assets is the value equal to the outlays incurred on purchasing or manufacturing them, without deducting consumption value (depreciation).

The **gross value of fixed assets at current book-keeping prices** is understood, as of 31 XII:

- *within the scope of fixed assets designated for exploitation:*
 - *before 1 I 1995 — the value at replacement prices of September 1994,*
 - *after 1 I 1995 — the purchase or manufacturing value at current prices,*
- *in units that use International Accounting Standards (IAS) implemented since 1 I 2005 — also revaluation according to fair value.*

The gross value at replacement prices was established as a result of the revaluation of fixed assets in the national economy made as of 1 I 1995, in accordance with the decisions of the decree of the Ministry of Finance, dated 20 I 1995, regarding the depreciation of fixed assets and intangible fixed assets, as well as the revaluation of fixed assets (Journal of Laws No. 7, item 34).

Inwestycje

Investments

TABLE 1 (88). **NAKLĄDY INWESTYCYJNE W PRZEDSIĘBIORSTWACH^a W 2016 R. (ceny bieżące)**
INVESTMENT OUTLAYS IN ENTERPRISES^a IN 2016 (current prices)

WYSZCZEGÓLNIENIE SPECIFICATION	Ogółem Grand total	W tym Of which						
		przemysł industry		budownictwo construction	handel; na- prawa pojaz- dów samocho- dowych ^Δ trade; repair of motor vehicles ^Δ	transport i gospodarka magazynowa transportation and storage	informacja i komunikacja information and communi- cation	działalność finansowa i ubezpiecze- niowa financial and insurance activities
		razem total	w tym przetwórstwo przemysłowe of which manufacturing					
w tys. zł in thous. zł								
WOJEWÓDZTWO <i>VOIVODSHIP</i>	34036270	11676244	6985918	1367467	4277535	3519897	3757774	2663948
Podregion (Subregion) ciechanowski	718221	561081	439344	4975	41711	27672	11747	3034
Powiaty: <i>Powiats:</i>								
ciechanowski	326756	278963	250079	1583	20502	15028	3962	1592
mławski	203759	138919	101443	1321	4283	7625	3952	369
pioński	130568	104938	68730	281	13484	2241	1984	686
pułtusk	36281	27753	17914	1443	2092	2413	653	197
żuromiński	20857	10508	1178	347	1350	365	1196	190
Podregion (Subregion) ostrołęcki	922865	737384	372513	15554	39791	65399	11992	7772
Powiaty: <i>Powiats:</i>								
makowski	48498	30947	21744	10	649	5895	1547	273
ostrołęcki	212505	188692	143010	378	4309	14085	1285	142
ostrowski	109167	81410	79032	1948	9172	10882	2499	678
przasnyski	52908	32621	29503	1190	1189	13631	1510	322
wyszkowski	149635	98332	40940	260	14085	17112	2537	4472
Miasto na prawach powiatu: <i>City with powiat status:</i>								
Ostrołęka	350152	305382	58284	11768	10387	3794	2614	1885
Podregion (Subregion) radomski	2269017	1900470	342260	44390	104087	57755	36220	4520
Powiaty: <i>Powiats:</i>								
bialobrzeski	25283	16527	16245	89	3619	608	3102	122
kozienicki	1465539	1457533	12838	865	535	1661	1156	267
lipski	30543	27124	27124	619	1302	162	580	4
przysuski	21242	5078	4108	114	483	13413	682	117
radomski	88064	64156	59593	693	7035	7296	1284	468
szydlowiecki	29473	19407	16542	64	2052	3915	872	19
zwoleński	20421	15121	14695	1666	1290	709	534	413
Miasto na prawach powiatu: <i>City with powiat status:</i>								
Radom	588452	295524	191115	40280	87771	29991	28010	3110
Podregion (Subregion) m.st. Warszawa	20021748	2852539	1129854	1118268	2626627	1648039	3577154	2513542
Miasto na prawach powiatu: <i>City with powiat status:</i>								
m.st. Warszawa	20021748	2852539	1129854	1118268	2626627	1648039	3577154	2513542

^a Dane dotyczą podmiotów gospodarczych, w których liczba pracujących przekracza 9 osób; według lokalizacji inwestycji.

^a Data concern economic entities employing more than 9 persons; according to investment location.

TABL. 1 (88). NAKŁADY INWESTYCYJNE W PRZEDSIĘBIORSTWACH^a W 2016 R. (dok.)
 INVESTMENT OUTLAYS IN ENTERPRISES^a IN 2016 (cont.)

WYSZCZEGÓLNIENIE SPECIFICATION	Ogółem Grand total	W tym Of which						
		przemysł industry		budownictwo construction	handel; na- prawa pojaz- dów samocho- dowych ^A trade: repair of motor vehicles ^A	transport i gospodarka magazynowa transportation and storage	informacja i komunikacja information and communi- cation	działalność finansowa i ubezpiecze- niowa financial and insurance activities
		razem total	w tym przetwórstwo przemysłowe of which manufacturing					
		w tys. zł		in thous. zł				
Podregion (Subregion) warszawski wschodni...	2913374	1511386	1175055	30854	219664	841160	24130	5985
Powiaty: Powiats:								
garwoliński	389568	360469	290356	1584	17368	3317	2718	679
legionowski	210149	149989	84611	1973	16613	6906	4803	266
miński	288929	171413	80942	13575	35764	13785	3284	1823
nowodworski	459342	317649	304972	4001	76813	13039	3015	397
otwocki	439396	293247	249110	1924	16812	55904	3326	657
wołomiński	1125990	218619	165064	7797	56294	748209	6984	2163
Podregion (Subregion) warszawski zachodni...	4117522	1649219	1375232	119006	1095134	618186	75604	123133
Powiaty: Powiats:								
grodziski	365161	103236	86554	442	72138	153952	3514	702
grójecki	430923	381285	372236	2314	24415	7522	2143	1271
piaseczyński	613114	209230	121951	16122	118222	171198	8631	12607
pruszkowski	1437060	348147	291551	74368	658236	106623	10303	103062
sochaczewski	307267	247838	237653	2646	32081	18684	1663	940
warszawski zachodni	686030	229387	189716	21785	169852	44496	46740	4152
żyrardowski	277967	130096	75571	1329	20190	115711	2610	399
Podregion (Subregion) płocki	2309464	2032753	1846969	18838	78201	106764	10066	2645
Powiaty: Powiats:								
gostyniński	45658	17664	4156	4643	5024	9729	312	111
płocki	181157	138124	40541	3055	16161	19094	1204	188
sierpecki	70918	43514	27894	291	5385	17003	375	343
Miasto na prawach powiatu: City with powiat status:								
Płock	2011731	1833451	1774378	10849	51631	60938	8175	2003
Podregion (Subregion) siedlecki	764059	431412	304691	15582	72320	154922	10861	3317
Powiaty: Powiats:								
łosicki	67513	33161	32508	1106	2287	27827	1018	234
siedlecki	157448	94973	34763	5928	9364	23464	2350	408
sokołowski	185251	152501	149210	349	18911	4232	2835	466
węgrowski	184134	43817	34448	2682	6912	95108	1199	1371
Miasto na prawach powiatu: City with powiat status:								
Siedlce	169713	106960	53762	5517	34846	4291	3459	838

^a Dane dotyczą podmiotów gospodarczych, w których liczba pracujących przekracza 9 osób; według lokalizacji inwestycji.
^a Data concern economic entities employing more than 9 persons; according to investment location.

Środki trwałe

Fixed assets

TABLE 2 (89). **WARTOŚĆ BRUTTO ŚRODKÓW TRWAŁYCH W PRZEDSIĘBIORSTWACH^a W 2016 R. (bieżące ceny ewidencyjne)**
 Stan w dniu 31 XII
GROSS VALUE OF FIXED ASSETS IN ENTERPRISES^a IN 2016 (current book-keeping prices)
 As of 31 XII

WYSZCZEGÓLNIENIE SPECIFICATION	Ogółem Grand total	W tym Of which						
		przemysł industry		budownictwo construction	handel; na- prawa pojaz- dów samocho- dowych ^Δ trade; repair of motor vehicles ^Δ	transport i gospodarka magazynowa transportation and storage	informacja i komunikacja information and communi- cation	obsługa rynku nierucho- mości ^Δ real estate activities
		razem total	w tym przetwórstwo przemysłowe of which manufacturing					
w tys. zł in thous. zł								
WOJEWÓDZTWO <i>VOIVODSHIP</i>	463564617	154856140	78258442	7024990	47787642	96912974	48314928	28534566
Podregion (Subregion)								
ciechanowski	8303601	5769061	4202508	149592	409150	176657	344155	290560
Powiaty: <i>Powiats:</i>								
ciechanowski	3587194	2487840	1858883	25960	174270	73117	331946	142804
mławski	2292044	1608058	1152348	60466	85446	58447	8084	75016
płoński	1727140	1301462	882872	25749	97099	31332	4125	5470
pultuski	442581	239743	210344	31035	28315	5559	—	49977
żuromiński	254642	131958	98061	6382	24020	8202	—	17293
Podregion (Subregion)								
ostrołęcki	13419122	10134138	6562836	190195	723173	565864	46120	578342
Powiaty: <i>Powiats:</i>								
makowski	387998	183039	149575	1633	37158	31642	—	41070
ostrołęcki	1175865	925854	910314	23578	46936	119655	—	—
ostrowski	1847410	1452226	1331133	32841	78601	70993	36937	64640
przasnyski	996958	610637	530205	12138	25610	80963	1948	75808
wyszkowski	2571289	1811885	1070077	34580	263638	182214	6974	179111
Miasto na prawach powiatu: <i>City with powiat status:</i>								
Ostrołęka	6439602	5150497	2571532	85425	271230	80397	261	217713
Podregion (Subregion)								
radomski	16098064	11770238	4142834	410731	840447	506075	33905	948326
Powiaty: <i>Powiats:</i>								
białobrzegi	395176	269340	269340	2423	36548	11618	—	20580
kozienski	6344657	6149828	360273	50507	29646	20513	—	30718
lipski	306030	241223	241223	10081	4178	2497	—	12368
przysuski	461038	341469	319470	17335	13923	16790	141	15458
radomski	1079121	730178	687435	40878	97292	18629	—	49424
szydlowiecki	313560	174139	127541	585	44376	25905	—	16307
zwoleniński	217256	110304	100210	16773	19128	14030	1407	17237
Miasto na prawach powiatu: <i>City with powiat status:</i>								
Radom	6981226	3753757	2037342	272149	595356	396093	32357	786234
Podregion (Subregion)								
m.st. Warszawa	307144300	50240206	14732071	3384494	29717901	88272214	47345894	22084598
Miasto na prawach powiatu: <i>City with powiat status:</i>								
m.st. Warszawa	307144300	50240206	14732071	3384494	29717901	88272214	47345894	22084598

^a Dane dotyczą podmiotów gospodarczych, w których liczba pracujących przekracza 9 osób; podziału środków trwałych według sekcji PKD 2007 dokonano zgodnie z siedzibą jednostki lokalnej rodzaju działalności.

^a Data concern economic entities employing more than 9 persons; the division of fixed assets by NACE Rev. 2 sections was made according to the abode of local kind-of-activity unit.

TABL. 2 (89). WARTOŚĆ BRUTTO ŚRODKÓW TRWAŁYCH W PRZEDSIĘBIORSTWACH^a W 2016 R. (dok.)

Stan w dniu 31 XII

GROSS VALUE OF FIXED ASSETS IN ENTERPRISES^a IN 2016 (cont.)

As of 31 XII

WYSZCZEGÓLNIENIE SPECIFICATION	Ogółem Grand total	W tym / Of which						obsługa rynku nierucho- mości ^Δ real estate activities
		przemysł / industry		budownictwo construction	handel; na- prawa pojaz- dów samocho- dowych ^Δ trade: repair of motor vehicles ^Δ	transport i gospodarka magazynowa transportation and storage	informacja i komunikacja information and communi- cation	
		razem total	w tym przetwórstwo przemysłowe of which manufacturing					
w tys. zł / in thous. zł								
Podregion (Subregion) warszawski wschodni ...	24486324	15345263	11358010	554544	2151644	2537307	63488	1006124
Powiaty: Powiats:								
garwoliński	2748364	2099665	2034420	24733	301822	30578	—	35829
legionowski	4501969	2190789	607035	19367	131230	1368782	444	349727
miński	3451563	2256290	1288957	283264	385762	139050	1196	139279
nowodworski	3794846	2458758	2337382	25237	662592	439756	12355	78982
otwocki	4494316	2818452	2371270	43365	281440	217113	1431	187389
wolomiński	5495266	3521309	2718946	158578	388798	342028	48062	214918
Podregion (Subregion) warszawski zachodni ...	58452186	35291370	14408895	1754869	11713458	2520210	246904	1985990
Powiaty: Powiats:								
grodziski	3064215	1430032	1309651	29326	399725	719689	—	158592
grójcecki	5382419	4366072	4304959	21177	633549	73055	168	86127
piaseczyński	26562953	20275908	2007234	196395	4810815	122515	37490	435815
pruszkowski	11040670	3246280	2028020	1040505	3802029	449907	28694	702588
sochaczewski	3390384	2505757	2248701	178970	184784	221077	568	67812
warszawski zachodni	6860751	2449475	1836166	140554	1709942	496183	178790	360609
żyrardowski	2150794	1017846	674164	147942	172614	437784	1194	174447
Podregion (Subregion) płocki	28580681	22683021	20467366	341879	948338	1886895	178037	1225296
Powiaty: Powiats:								
gostyński	829721	392884	151335	81849	69750	53785	—	102093
płocki	2335999	818532	501265	72109	242335	1115606	—	231
sierpecki	1382938	1031056	646724	10192	46600	70773	—	71807
Miasto na prawach powiatu: City with powiat status:								
Płock	24032023	20440549	19168042	177729	589653	646731	178037	1051165
Podregion (Subregion) siedlecki	7080339	3622843	2383922	238686	1283531	447752	56425	415330
Powiaty: Powiats:								
łosicki	400012	178701	100244	5024	63250	69792	—	18411
siedlecki	794392	387420	378883	78041	122098	67706	—	29257
sokolowski	1523346	491535	408047	38262	706549	82385	49331	64351
węgrowski	997185	591466	517369	36325	105482	88670	1830	39297
Miasto na prawach powiatu: City with powiat status:								
Siedlce	3365404	1973721	979379	81034	286152	139199	5264	264014

^a Dane dotyczą podmiotów gospodarczych, w których liczba pracujących przekracza 9 osób; podziału środków trwałych według sekcji PKD 2007 dokonano zgodnie z siedzibą jednostki lokalnej rodzaju działalności.

^a Data concern economic entities employing more than 9 persons; the division of fixed assets by NACE Rev. 2 sections was made according to the abode of local kind-of-activity unit.

Uwagi ogólne

1. **Rachunki regionalne** opracowano zgodnie z zasadami „Europejskiego Systemu Rachunków 2010 (ESA 2010)”, wprowadzonego rozporządzeniem Parlamentu Europejskiego i Rady (UE) nr 549/2013 z dnia 21 V 2013 r. w sprawie europejskiego systemu rachunków narodowych i regionalnych w Unii Europejskiej (Dz.Urz. UE L 174 z 26.06.2013 r., z późn. zm.).

2. W systemie rachunków regionalnych dla każdego województwa zestawiane są: rachunek produkcji i rachunek tworzenia dochodów według sektorów instytucjonalnych i rodzajów działalności oraz rachunek podziału pierwotnego dochodów i rachunek podziału wtórnego dochodów w sektorze gospodarstw domowych. Dla podregionów obliczane są: produkt krajowy brutto (PKB) i wartość dodana brutto (WDB) według grup rodzajów działalności.

3. **Produkt krajowy brutto (PKB)** przedstawia końcowy rezultat działalności wszystkich podmiotów gospodarki narodowej. Produkt krajowy brutto równa się sumie wartości dodanej brutto wytworzonej przez wszystkie krajowe jednostki instytucjonalne powiększonej o podatki od produktów i pomniejszonej o dotacje do produktów. Produkt krajowy brutto jest liczony w cenach rynkowych.

W obliczeniach dynamiki wolumenu produktu krajowego brutto jako ceny stałe przyjęto ceny bieżące z roku poprzedzającego rok badany.

4. **Wartość dodana brutto (WDB)** mierzy wartość nowo wytworzoną w wyniku działalności produkcyjnej krajowych jednostek instytucjonalnych. Wartość dodana brutto stanowi różnicę między produkcją globalną a zużyciem pośrednim, jest wyrażona w cenach bazowych.

5. Grupowanie danych według województw i podregionów w podziale na rodzaje działalności według Polskiej Klasyfikacji Działalności (PKD 2007) zostało dokonane **metodą jednostek lokalnych rodzaju działalności**, tj. według siedziby i podstawowego rodzaju działalności jednostki lokalnej przedsiębiorstwa.

6. W rachunkach regionalnych uwzględnia się szacunek szarej gospodarki oraz działalności nielegalnej. **Szara gospodarka** obejmuje legalną produkcję ukrytą szacowaną dla zarejestrowanych podmiotów gospodarczych sektora prywatnego z liczbą pracujących do 9 osób (niezależnie od formy prawnej), z liczbą pracujących od 10 do 49 osób (bez spółdzielni) oraz osób fizycznych z tytułu wykonywania pracy nierejestrowanej, głównie w działalności usługowej (w tym osób świadczących usługi prostytutki).

General notes

1. **Regional accounts** were compiled according to the principles of the “European System of Accounts 2010 (the ESA 2010)”, introduced by Regulation No. 549/2013 of the European Parliament and of the Council (EU) of 21 V 2013 on the European system of national and regional accounts in the European Union (Official Journal of the EU L 174, 26.06.2013, with later amendments).

2. The following accounts are compiled in the regional accounts system for each voivodship: the production account and the generation of income account by institutional sectors and kind of activity as well as the allocation of primary income account and the secondary distribution of income account in the households sector. The following categories are calculated for subregions: gross domestic product (GDP) and gross value added (GVA) by kind-of-activity groups.

3. **Gross domestic product (GDP)** presents the final result of the activity of all entities of the national economy. Gross domestic product is equal to the sum of gross value added generated by all domestic institutional units, increased by taxes on products and decreased by subsidies on products. Gross domestic product is calculated at market prices.

In calculations of gross domestic product volume indices, current prices from the year preceding the reference year were adopted as constant prices.

4. **Gross value added (GVA)** measures the newly generated value as a result of the production activity of domestic institutional units. Gross value added is the difference between gross output and intermediate consumption, and is presented at basic prices.

5. Data grouping by voivodships and subregions according to kind of activity of the Polish Classification of Activities (PKD 2007) was conducted applying the **local kind-of-activity unit method**, i.e., by the place of residence and main kind of activity of the local unit of the enterprise.

6. The estimation of the hidden economy and illegal activities is included in the regional accounts. **Hidden economy** covers the legal concealed production for registered economic entities of private sector employing up to 9 persons (irrespective of the legal form), employing from 10 to 49 persons (excluding cooperatives) as well as natural persons engaged in non-registered work primarily within the service activity (including people providing prostitution services).

W ramach **działalności nielegalnej** ujęto szacunki dotyczące działalności osób czerpiących korzyści z tytułu świadczenia usług prostytucji przez inne osoby, produkcji i handlu narkotykami oraz przemytu papierosów.

7. Dane z rachunków regionalnych za lata 2010—2014 zostały zmienione w stosunku do opublikowanych w poprzedniej edycji Rocznika w ślad za rewizją w rocznych rachunkach narodowych, dokonaną stosownie do standardowej procedury dotyczącej nadmiernego deficytu (tzw. notyfikacja fiskalna). Zmiany dotyczyły przeklasyfikowania kolejnych jednostek publicznych do sektora instytucji rządowych i samorządowych.

8. Szczegółowy opis zmian wprowadzonych do rachunków narodowych znajduje się w notatce informacyjnej GUS „Skorygowany szacunek produktu krajowego brutto za 2016 rok” z dnia 23 X 2017 r., dostępnej na stronie <http://stat.gov.pl/obszary-tematyczne/rachunki-narodowe/roczne-rachunki-narodowe/skorygowany-szacunek-produktu-krajowego-brutto-za-2016-rok,9,3.html>.

9. Wyjaśnienia dotyczące rachunków regionalnych (uwagi metodyczne oraz podstawowe pojęcia) zamieszczono w publikacji „Produkt krajowy brutto — Rachunki regionalne w 2015 r.”.

*Within **illegal activities** there were included estimations concerning activity of people deriving profits from exploiting prostitution, production and trafficking in narcotics as well as smuggling of cigarettes.*

7. Data from regional accounts for the years 2010—2014 were changed in relation to those published in the previous edition of the Yearbook as a consequence of revision in the annual national accounts, made due to the standard excessive deficit procedure (the so-called fiscal notification). Changes concerned reclassification of further public entities into the general government sector.

8. Detailed description of the changes introduced in the national accounts can be found in the CSO news release “Revised estimate of gross domestic product for the year 2016” of 23 X 2017, available at website <http://stat.gov.pl/en/topics/national-accounts/annual-national-accounts/revised-estimate-of-gross-domestic-product-for-the-year-2016,6,1.html>.

9. Explanations concerning regional accounts (methodological notes and basic concepts) are placed in the publication “Gross Domestic Product — Regional Accounts in 2015”.

TABL. 1 (90). **PRODUKT KRAJOWY BRUTTO (ceny bieżące)**
GROSS DOMESTIC PRODUCT (current prices)

WYSZCZEGÓLNIENIE SPECIFICATION		Ogółem Total			Na 1 mieszkańca Per capita		
		w mln zł in mln zł	Polska = 100 Poland = 100	województwo = = 100 voivodship = 100	w zł in zł	Polska = 100 Poland = 100	województwo = = 100 voivodship = 100
WOJEWÓDZTWO	2010	313642	21,7	100,0	59666	159,0	100,0
VOIVODSHIP	2014	381563	22,2	100,0	71661	160,4	100,0
	2015	398864	22,2	100,0	74682	159,6	100,0
Podregiony: Subregions:							
ciechanowski	2010	10233	0,7	3,3	29378	78,3	49,2
	2014	11822	0,7	3,1	34303	76,8	47,9
	2015	12087	0,7	3,0	35154	75,1	47,1
ostrołęcki	2010	10534	0,7	3,4	26862	71,6	45,0
	2014	13480	0,8	3,5	34626	77,5	48,3
	2015	14005	0,8	3,5	36050	77,0	48,3
radomski	2010	17329	1,2	5,5	27630	73,6	46,3
	2014	20378	1,2	5,3	32863	73,5	45,9
	2015	21325	1,2	5,3	34516	73,8	46,2
m.st. Warszawa	2010	187565	13,0	59,8	110555	294,6	185,3
	2014	226356	13,2	59,3	130908	292,9	182,7
	2015	233630	13,0	58,6	134302	287,0	179,8
warszawski wschodni	2010	24646	1,7	7,9	31807	84,8	53,3
	2014	30851	1,8	8,1	38455	86,1	53,7
	2015	32242	1,8	8,1	39919	85,3	53,5
warszawski zachodni	2010	35282	2,4	11,2	46107	122,9	77,3
	2014	45034	2,6	11,8	56819	127,1	79,3
	2015	48434	2,7	12,1	60645	129,6	81,2
płocki	2010	18641	1,3	5,9	55479	147,8	93,0
	2014	22121	1,3	5,8	66391	148,6	92,6
	2015	25265	1,4	6,3	76057	162,5	101,8
siedlecki	2010	9413	0,7	3,0	29758	79,3	49,9
	2014	11520	0,7	3,0	36768	82,3	51,3
	2015	11875	0,7	3,0	37994	81,2	50,9

TABL. 2 (91). WARTOŚĆ DODANA BRUTTO WEDŁUG RODZAJÓW DZIAŁALNOŚCI (ceny bieżące)
GROSS VALUE ADDED BY KINDS OF ACTIVITY (current prices)

WYSZCZEGÓLNIENIE SPECIFICATION		Ogółem Total	Rolnictwo, leśnictwo, łowiectwo i rybactwo Agriculture, forestry and fishing	Przemysł Industry	Budownictwo Construction	Handel; naprawa pojazdów samocho- dowych ^Δ ; transport i gospodarka magazynowa; zakwaterowanie i gastronomia ^Δ ; informacja i komunikacja	Działalność finansowa i ubezpie- czeniowa; obsługa ryнку nieru- chomości ^Δ	Pozostałe usługi Other services
						Trade; repair of motor vehicles ^Δ ; transportation and storage; accommodation and catering ^Δ ; information and communication	Financial and insurance activities; real estate activities	
				w mln zł		in mln zł		
WOJEWÓDZTWO	2010	276149	7351	44834	20567	97185	34672	71539
VOIVODSHIP	2014	338448	8935	61028	24876	114873	44999	83738
	2015	353860	8355	65813	26159	121448	42481	89603
Podregiony: Subregions:								
ciechanowski.....	2010	9009	1200	2516	478	1654	894	2268
	2014	10487	1458	2814	653	1969	1022	2570
	2015	10723	1363	2915	702	2068	976	2699
ostrolęcki.....	2010	9275	1272	1791	810	2029	959	2413
	2014	11957	1546	3006	904	2668	1076	2756
	2015	12425	1446	3207	995	2880	1045	2853
radomski.....	2010	15258	1180	3522	1118	3423	1579	4435
	2014	18076	1434	4769	1461	3802	1730	4880
	2015	18921	1341	5310	1519	3975	1659	5116
m.st. Warszawa.....	2010	165143	45	14998	10508	69508	24768	45317
	2014	200779	55	20213	14263	79558	33559	53131
	2015	207269	51	20096	14347	84086	31439	57250
warszawski wschodni.....	2010	21700	939	5657	2181	5455	2104	5363
	2014	27365	1141	7810	2215	7140	2549	6510
	2015	28604	1067	8273	2424	7509	2416	6915
warszawski zachodni.....	2010	31065	937	7129	3187	10734	2555	6522
	2014	39945	1139	10142	3298	14242	3036	8089
	2015	42969	1065	11357	3665	15144	2991	8748
płocki.....	2010	16413	746	7491	1448	2845	962	2920
	2014	19622	907	9829	1274	3334	1068	3211
	2015	22414	848	12141	1559	3505	1026	3336
siedlecki.....	2010	8287	1033	1730	838	1536	850	2299
	2014	10218	1256	2445	807	2160	959	2591
	2015	10535	1175	2516	948	2282	928	2685

DZIAŁ XVI PODMIOTY GOSPODARKI NARODOWEJ

Uwagi ogólne

Prezentowane w tablicach dane dotyczące podmiotów gospodarki narodowej zarejestrowanych w rejestrze REGON obejmują osoby prawne, jednostki organizacyjne niemające osobowości prawnej oraz osoby fizyczne prowadzące działalność gospodarczą, zaklasyfikowane do poszczególnych sekcji PKD 2007 według przeważającego rodzaju działalności.

Krajowy rejestr urzędowy podmiotów gospodarki narodowej, zwany dalej rejestrem REGON, jest rejestrem administracyjnym prowadzonym przez Prezesa GUS. Zasady prowadzenia rejestru określają przepisy ustawy z dnia 29 VI 1995 r. o statystyce publicznej (tekst jednolity: Dz.U. z 2016 r. poz. 1068) oraz przepisy rozporządzenia Rady Ministrów z dnia 30 XI 2015 r. w sprawie sposobu i metodologii prowadzenia i aktualizacji krajowego rejestru urzędowego podmiotów gospodarki narodowej, wzorów wniosków, ankiet i zaświadczeń (Dz.U. poz. 2009).

Podstawową funkcją rejestru REGON jest identyfikowanie podmiotów gospodarki narodowej, co jest realizowane poprzez nadawanie im unikatowych numerów identyfikacyjnych.

Rejestr REGON jest na bieżąco aktualizowany na podstawie danych o podmiotach gospodarki narodowej, przekazywanych drogą elektroniczną z Centralnej Ewidencji i Informacji o Działalności Gospodarczej, Krajowego Rejestru Sądowego, Systemu Informacji Oświatowej oraz Centralnego Rejestru Podmiotów Krajowej Ewidencji Podatników, oraz — w przypadku pozostałych podmiotów — na podstawie wniosków zgłaszanych do właściwych urzędów statystycznych. Kompletność i aktualność rejestru uzależniona jest od terminowej realizacji ww. obowiązku. Ponadto od 2011 r. do aktualizacji rejestru wykorzystywane są informacje z Powszechnego Elektronicznego Systemu Ewidencji Ludności (PESEL) dotyczące zgonów osób fizycznych, które były wpisane do rejestru REGON.

CHAPTER XVI ENTITIES OF THE NATIONAL ECONOMY

General notes

The data presented in tables concerning entities of the national economy recorded in the REGON register and include legal persons, organizational entities without legal personality and natural persons conducting economic activity, classified into particular NACE Rev. 2 sections according to the predominant kind of activity.

The National Official Business Register, herein-after referred to as REGON, is an administrative register held by the President of the CSO. The rules for running the register are defined by the Law on Official Statistics, dated 29 VI 1995 (unified text: Journal of Laws 2016 item 1068) and the provisions of the decree of the Council of Ministers of 30 XI 2015 on the mode and methodology of running and updating the National Official Business Register, application, questionnaire, certificate specimens and detailed condition (Journal of Laws item 2009).

The basic function of the REGON register is identification of entities of the national economy, which is accomplished by assigning to them unique identification numbers.

The REGON register is updated on a current basis with the use of data on entities of the national economy transferred through the electronic system from the Central Registration and Information on Business, the National Court Register, the Educational Information System as well as the Central Business Entity Register of the National Taxpayer Register, and — for the remaining entities — on the basis of applications submitted to the relevant statistical offices. The completeness and correctness of the register is contingent on the timely compliance with the above-mentioned obligation. In addition since 2011 the register has been updated with information from the Common Electronic System of Population Register (PESEL) on the deaths of natural persons, who were registered in the REGON.

TABL. 1 (92). **PODMIOTY GOSPODARKI NARODOWEJ^a W REJESTRZE REGON W 2016 R.**

Stan w dniu 31 XII

ENTITIES OF THE NATIONAL ECONOMY^a IN THE REGON REGISTER IN 2016

As of 31 XII

WYSZCZEGÓLNIENIE SPECIFICATION	Ogółem Grand total	Sektor publiczny Public sector	Sektor prywatny Private sector	Z liczby ogółem Of grand total number						osoby fizyczne prowadzące działalność gospodarczą natural persons conducting economic activity
				osoby prawne i jednostki organizacyjne niemające osobowości prawnej legal persons and organizational entities without legal personality						
				razem total	w tym of which					
					spółki handlowe commercial companies		spółki cywilne civil partnerships	spółdzielnie cooperatives	fundacje, stowarzyszenia i organizacje społeczne foundations, associations and social organizations	
razem total	w tym z udziałem kapitału zagranicznego of which with foreign capital participation									
WOJEWÓDZTWO..... VOIVODSHIP	788008^b	13077	756810	281520	158490	36236	57552	3131	24504	506488
PODREGION (SUBREGION)										
CIECHANOWSKI.....	25669	924	24629	5594	1344	165	1156	171	942	20075
Powiat ciechanowski.....	7289	217	7020	1663	388	52	353	53	269	5626
Gmina miejska: <i>Urban gmina:</i>										
Ciechanów.....	4556	109	4413	1146	313	45	274	22	146	3410
Gmina miejsko-wiejska: <i>Urban-rural gmina:</i>										
Głinojeck.....	418	19	399	68	14	2	11	4	9	350
w tym miasto <i>of which city...</i>	220	12	208	33	5	—	5	3	4	187
Gminy wiejskie: <i>Rural gminas:</i>										
Ciechanów.....	521	4	515	65	14	—	19	2	16	456
Golymin-Ośrodek.....	211	9	200	52	7	—	5	3	10	159
Grudusk.....	244	12	230	52	2	—	13	4	16	192
Ojrzeń.....	247	13	232	46	2	—	6	5	10	201
Opinogóra Górna.....	370	11	354	76	11	1	6	5	23	294
Regimin.....	268	10	255	60	13	2	11	4	18	208
Sońsk.....	454	30	422	98	12	2	8	4	21	356
Powiat mławski.....	5281	212	5048	1218	313	34	264	28	190	4063
Gmina miejska: <i>Urban gmina:</i>										
Mława.....	3081	108	2963	743	196	25	186	14	81	2338
Gminy wiejskie: <i>Rural gminas:</i>										
Dzierzgowo.....	139	7	132	29	2	—	6	1	9	110
Lipowiec Kościelny.....	216	10	206	40	9	1	6	—	10	176
Radzanów.....	200	12	183	61	23	—	4	1	15	139
Strzegowo.....	397	17	378	81	16	—	9	4	19	316
Stupsk.....	271	10	260	65	19	4	16	2	12	206
Szreńsk.....	201	11	190	37	7	1	6	2	9	164
Szydłowo.....	241	9	231	41	6	—	8	2	13	200
Wieczfnia Kościelna.....	222	13	207	60	20	3	10	2	10	162
Wiśniewo.....	313	15	298	61	15	—	13	—	12	252
Powiat płoński.....	6415	236	6151	1369	357	37	293	46	233	5046
Gminy miejskie: <i>Urban gminas:</i>										
Płońsk.....	2604	83	2510	593	178	18	161	11	65	2011
Raciąż.....	397	26	369	109	35	3	11	5	13	288

^a Bez osób prowadzących gospodarstwa indywidualne w rolnictwie. ^b W podziale według podregionów, powiatów i gmin oraz sektorów własności bez podmiotów, dla których informacja o adresie siedziby/miejscu zamieszkania lub formie własności nie występuje w rejestrze REGON.

^a Excluding persons tending private farms in agriculture. ^b In division by subregions, powiats and gminas as well as ownership sectors excluding entities for which the information on seat/place of residence or ownership form does not exist in the REGON register.

TABL. 1 (92). **PODMIOTY GOSPODARKI NARODOWEJ^a W REJESTRZE REGON W 2016 R. (cd.)**
Stan w dniu 31 XII
ENTITIES OF THE NATIONAL ECONOMY^a IN THE REGION REGISTER IN 2016 (cont.)
As of 31 XII

WYSZCZEGÓLNIENIE SPECIFICATION	Ogółem Grand total	Sektor publiczny Public sector	Sektor prywatny Private sector	Z liczby ogółem Of grand total number							
				osoby prawne i jednostki organizacyjne niemające osobowości prawnej legal persons and organizational entities without legal personality					osoby fizyczne prowadzące działalność gospodarczą natural persons conducting economic activity		
				razem total	w tym of which				spółki cywilne civil partnerships	spółdzielnie cooperatives	fundacje, stowarzyszenia i organizacje społeczne foundations, associations and social organizations
					spółki handlowe commercial companies		w tym z udziałem kapitału zagranicznego of which with foreign capital participation	razem total			
razem total	razem total	z udziałem kapitału zagranicznego with foreign capital participation	razem total	z udziałem kapitału zagranicznego with foreign capital participation	razem total	z udziałem kapitału zagranicznego with foreign capital participation					
PODREGION (SUBREGION)											
CIECHANOWSKI (dok.)											
<i>(cont.)</i>											
Powiat płoński (dok.) (cont.)											
Gminy wiejskie: Rural gminas:											
Baboszewo	433	13	417	79	25	6	13	2	17	354	
Czerwińsk nad Wisłą	315	19	296	70	10	1	11	2	15	245	
Dzierżążnia	188	9	179	38	1	—	6	3	12	150	
Joniec	160	12	147	36	1	—	5	3	11	124	
Naruszewo	296	14	280	69	11	—	12	5	18	227	
Nowe Miasto	293	12	281	45	10	1	7	2	9	248	
Płońsk	578	6	570	92	31	1	25	2	17	486	
Raciąż	341	16	322	65	12	—	3	5	21	276	
Sochocin	459	12	446	86	16	5	28	4	19	373	
Zaluski	351	14	334	87	27	2	11	2	16	264	
Powiat pułtuski	3966	135	3825	842	183	36	165	23	162	3124	
Gmina miejsko-wiejska:											
Urban-rural gmina:											
Pułtusk	2336	64	2269	539	140	34	129	10	78	1797	
w tym miasto of which city...	1965	58	1904	483	120	30	122	8	63	1482	
Gminy wiejskie: Rural gminas:											
Gzy	201	8	193	45	5	—	2	2	9	156	
Obryte	266	13	253	44	6	—	7	1	11	222	
Pokrzywnica	348	9	339	55	12	2	10	2	18	293	
Świercze	229	8	221	37	5	—	3	1	13	192	
Winnica	270	18	250	69	8	—	9	3	20	201	
Zatory	316	15	300	53	7	—	5	4	13	263	
Powiat żuromiński	2718	124	2585	502	103	6	81	21	88	2216	
Gminy miejsko-wiejskie:											
Urban-rural gminas:											
Bieżeń	364	14	350	67	16	1	15	3	15	297	
w tym miasto of which city...	188	12	176	36	7	1	5	3	6	152	
Żuromin	1323	49	1270	254	58	4	49	8	32	1069	
w tym miasto of which city...	1059	43	1015	213	45	3	44	6	21	846	
Gminy wiejskie: Rural gminas:											
Kuczbork-Osada	199	19	180	44	3	—	7	1	6	155	
Lubowidz	459	20	438	63	11	1	6	7	11	396	
Lutocin	206	11	191	37	13	—	2	1	7	169	
Siemiątkowo	167	11	156	37	2	—	2	1	17	130	

^a Bez osób prowadzących gospodarstwa indywidualne w rolnictwie.

^a Excluding persons tending private farms in agriculture.

TABL. 1 (92). **PODMIOTY GOSPODARKI NARODOWEJ^a W REJESTRZE REGON W 2016 R. (cd.)**
Stan w dniu 31 XII
ENTITIES OF THE NATIONAL ECONOMY^a IN THE REGON REGISTER IN 2016 (cont.)
As of 31 XII

WYSZCZEGÓLNIENIE SPECIFICATION	Ogółem Grand total	Sektor publiczny Public sector	Sektor prywatny Private sector	Z liczby ogółem Of grand total number							osoby fi- zyczne pro- wadzące działalność gospodar- czą natural per- sons con- ducting economic activity	
				osoby prawne i jednostki organizacyjne niemające osobowości prawnej legal persons and organizational entities without legal personality					osoby fi- zyczne pro- wadzące działalność gospodar- czą natural per- sons con- ducting economic activity			
				razem total	w tym of which				spółki cywilne civil partner- ships	spółdziel- nie coopera- tives		fundacje, stowarzy- szenia i or- ganizacje społeczne founda- tions, asso- ciations and social organiza- tions
					spółki handlowe commercial companies		w tym z udziałem kapitału za- granicz- nego of which with foreign capital par- ticipation	razem total				
PODREGION (SUBREGION)												
OSTROŁĘCKI	31384	1088	30189	6453	1398	87	1650	248	1083	24931		
Powiat makowski.....	3743	164	3565	761	128	10	167	37	158	2982		
Gmina miejska: Urban gmina:												
Maków Mazowiecki	1194	53	1134	262	50	2	65	12	37	932		
Gmina miejsko-wiejska: Urban-rural gmina:												
Różan	398	19	379	73	12	1	15	6	15	325		
w tym miasto of which city...	297	19	278	59	12	1	10	4	9	238		
Gminy wiejskie: Rural gminas:												
Czerwonka	154	9	144	30	4	1	3	2	9	124		
Karniewo	314	10	304	59	8	2	15	5	15	255		
Kranosielc	470	17	451	69	2	—	17	1	20	401		
Młynarze	132	9	122	33	9	—	7	—	7	99		
Płoniawy-Bramura	399	19	379	86	14	—	15	1	20	313		
Rzewnie	158	8	149	43	10	3	10	2	10	115		
Sypniewo	231	13	218	50	5	—	10	3	12	181		
Szelków	293	7	285	56	14	1	10	5	13	237		
Powiat ostrołęcki	5369	244	5113	925	137	7	187	16	206	4444		
Gmina miejsko-wiejska: Urban-rural gmina:												
Myszyniec	605	32	572	120	9	—	33	3	22	485		
w tym miasto of which city...	334	19	314	83	6	—	32	3	14	251		
Gminy wiejskie: Rural gminas:												
Baranowo	278	20	257	53	2	—	6	1	15	225		
Czarnia	109	15	94	29	1	—	—	—	9	80		
Czerwin	334	22	311	66	8	—	7	2	16	268		
Goworowo	392	19	372	75	10	—	16	1	24	317		
Kadzidło	789	29	759	120	17	2	24	3	28	669		
Lelis	554	24	529	68	2	—	17	1	15	486		
Łyse	355	23	332	70	7	1	7	1	15	285		
Olszewo-Borki	785	16	766	135	45	2	36	2	21	650		
Rzekuń	884	25	856	126	30	2	30	1	20	758		
Troszyn	284	19	265	63	6	—	11	1	21	221		
Powiat ostrowski	6376	212	6143	1256	237	16	392	37	200	5120		
Gmina miejska: Urban gmina:												
Ostrów Mazowiecka	3054	75	2969	622	120	10	280	20	56	2432		
Gmina miejsko-wiejska: Urban-rural gmina:												
Brok	239	10	228	39	11	1	5	—	7	200		
w tym miasto of which city...	183	9	174	34	9	1	5	—	7	149		

^a Bez osób prowadzących gospodarstwa indywidualne w rolnictwie.

^a Excluding persons tending private farms in agriculture.

TABL. 1 (92). **PODMIOTY GOSPODARKI NARODOWEJ^a W REJESTRZE REGON W 2016 R. (cd.)**
Stan w dniu 31 XII
ENTITIES OF THE NATIONAL ECONOMY^a IN THE REGION REGISTER IN 2016 (cont.)
As of 31 XII

WYSZCZEGÓLNIENIE SPECIFICATION	Ogółem Grand total	Sektor publiczny Public sector	Sektor prywatny Private sector	Z liczby ogółem Of grand total number							osoby fizyczne prowadzące działalność gospodarczą natural persons conducting economic activity	
				osoby prawne i jednostki organizacyjne niemające osobowości prawnej legal persons and organizational entities without legal personality								
				razem total	w tym of which				spółki cywilne civil partnerships	spółdzielnie cooperatives		fundacje, stowarzyszenia i organizacje społeczne foundations, associations and social organizations
					spółki handlowe commercial companies		w tym z udziałem kapitału zagranicznego of which with foreign capital participation	razem total				
razem total	z udziałem kapitału zagranicznego with foreign capital participation											
PODREGION (SUBREGION)												
OSTROLECKI (dok.) (cont.)												
Powiat ostrowski (dok.) (cont.)												
Gminy wiejskie: Rural gminas:												
Andrzejewo	206	11	195	48	5	1	9	2	14	158		
Boguty-Pianki	152	8	144	32	1	—	4	1	8	120		
Malkinia Górna	877	31	842	153	35	3	34	4	19	724		
Nur	174	11	163	50	8	—	10	—	15	124		
Ostrów Mazowiecka	915	32	880	168	36	—	30	4	35	747		
Stary Lubotyń	174	8	166	32	2	—	6	1	11	142		
Szulborze Wielkie	138	7	130	17	1	—	3	1	2	121		
Wąsowo	241	12	229	61	9	—	8	3	22	180		
Zaręby Kościelne	206	7	197	34	9	1	3	1	11	172		
Powiat przasnyski	3620	162	3437	823	128	11	165	40	151	2797		
Gmina miejska: Urban gmina:												
Przasnysz	1570	64	1499	421	71	6	112	16	48	1149		
Gmina miejsko-wiejska: Urban-rural gmina:												
Chorzele	523	36	486	105	13	1	12	6	23	418		
w tym miasto of which city...	248	24	223	58	10	1	9	4	6	190		
Gminy wiejskie: Rural gminas:												
Czernice Borowe	242	8	232	47	7	—	10	3	11	195		
Jednorzec	342	19	322	77	5	2	8	3	24	265		
Krasne	243	9	231	59	6	2	6	4	18	184		
Krzynowłoga Mała	239	10	225	35	7	—	5	3	7	204		
Przasnysz	461	16	442	79	19	—	12	5	20	382		
Powiat wyszkowski	6324	180	6116	1263	343	20	375	36	174	5061		
Gmina miejsko-wiejska: Urban-rural gmina:												
Wyszków	4135	88	4024	881	281	17	290	30	94	3254		
w tym miasto of which city...	3233	79	3136	749	238	14	249	29	74	2484		
Gminy wiejskie: Rural gminas:												
Brańszczyk	498	24	474	102	13	2	22	2	25	396		
Długosiodło	439	21	418	74	12	—	19	2	15	365		
Rzażnik	452	13	439	64	10	1	19	—	14	388		
Somianka	362	13	347	64	12	—	11	1	13	298		
Zabrodzie	438	21	414	78	15	—	14	1	13	360		
Miasto na prawach powiatu (City with powiat status)												
Ostrołęka	5952	126	5815	1425	425	23	364	82	194	4527		

^a Bez osób prowadzących gospodarstwa indywidualne w rolnictwie.
^a Excluding persons tending private farms in agriculture.

TABL. 1 (92). **PODMIOTY GOSPODARKI NARODOWEJ^a W REJESTRZE REGON W 2016 R. (cd.)**
Stan w dniu 31 XII
ENTITIES OF THE NATIONAL ECONOMY^a IN THE REGON REGISTER IN 2016 (cont.)
As of 31 XII

WYSZCZEGÓLNIENIE SPECIFICATION	Ogółem Grand total	Sektor publiczny Public sector	Sektor prywatny Private sector	Z liczby ogółem Of grand total number							osoby fizyczne prowadzące działalność gospodarczą natural persons conducting economic activity
				osoby prawne i jednostki organizacyjne niemające osobowości prawnej legal persons and organizational entities without legal personality						osoby fizyczne prowadzące działalność gospodarczą natural persons conducting economic activity	
				razem total	w tym of which						
					spółki handlowe commercial companies		spółki cywilne civil partnerships	spółdzielnie cooperatives	fundacje, stowarzyszenia i organizacje społeczne foundations, associations and social organizations		
razem total	w tym z udziałem kapitału zagranicznego of which with foreign capital participation										
PODREGION (SUBREGION)											
RADOMSKI	52857	1422	51292	11620	3289	425	3256	232	1707	41237	
Powiat białobrzezki	2766	92	2668	744	196	15	251	15	120	2022	
Gminy miejsko-wiejskie: Urban-rural gminas:											
Białobrzegi	1262	32	1228	356	103	12	130	9	47	906	
w tym miasto of which city...	1052	30	1021	319	91	7	119	8	39	733	
Wysmierzyce	195	12	183	51	4	—	15	2	12	144	
w tym miasto of which city...	96	11	85	29	3	—	7	1	5	67	
Gminy wiejskie: Rural gminas:											
Promna	402	11	388	127	59	3	29	1	18	275	
Radzanów	179	9	170	44	5	—	9	1	13	135	
Stara Blotnica	364	15	349	75	10	—	25	2	15	289	
Stromiec	364	13	350	91	15	—	43	—	15	273	
Powiat kozienicki	4065	155	3907	876	147	15	195	28	173	3189	
Gmina miejsko-wiejska: Urban-rural gmina:											
Kozienice	2422	65	2356	531	97	8	132	17	95	1891	
w tym miasto of which city...	1679	50	1629	384	65	7	100	11	58	1295	
Gminy wiejskie: Rural gminas:											
Garbatka-Letnisko	344	23	321	90	15	2	24	3	13	254	
Głowaczów	376	12	364	70	12	4	10	2	22	306	
Gniewoszków	248	10	237	37	2	—	4	2	9	211	
Grabów nad Pilicą	186	11	175	36	1	—	8	1	12	150	
Magnuszew	336	15	320	70	19	1	12	2	14	266	
Sieciechów	153	19	134	42	1	—	5	1	8	111	
Powiat lipski	2580	132	2441	501	57	5	99	20	114	2079	
Gmina miejsko-wiejska: Urban-rural gmina:											
Lipisko	1193	46	1142	235	41	4	59	9	31	958	
w tym miasto of which city...	767	33	731	184	33	3	45	9	21	583	
Gminy wiejskie: Rural gminas:											
Chotoza	97	9	88	22	—	—	1	1	7	75	
Ciepielów	343	12	331	45	6	—	6	4	13	298	
Rzeczniów	280	11	268	49	3	—	10	2	20	231	
Sienno	389	24	364	77	6	1	13	2	22	312	
Solec nad Wisłą	278	30	248	73	1	—	10	2	21	205	

^a Bez osób prowadzących gospodarstwa indywidualne w rolnictwie.
^a Excluding persons tending private farms in agriculture.

TABL. 1 (92). **PODMIOTY GOSPODARKI NARODOWEJ^a W REJESTRZE REGON W 2016 R. (cd.)**
Stan w dniu 31 XII
ENTITIES OF THE NATIONAL ECONOMY^a IN THE REGION REGISTER IN 2016 (cont.)
As of 31 XII

WYSZCZEGÓLNIENIE SPECIFICATION	Ogółem Grand total	Sektor publiczny Public sector	Sektor prywatny Private sector	Z liczby ogółem Of grand total number							osoby fizyczne prowadzące działalność gospodarczą natural persons conducting economic activity	
				osoby prawne i jednostki organizacyjne niemające osobowości prawnej legal persons and organizational entities without legal personality								
				razem total	w tym of which				spółki cywilne civil partnerships	spółdzielnie cooperatives		fundacje, stowarzyszenia i organizacje społeczne foundations, associations and social organizations
					spółki handlowe commercial companies		w tym z udziałem kapitału zagranicznego of which with foreign capital participation	razem total				
PODREGION (SUBREGION) RADOMSKI (cd.) (cont.)												
Powiat przysuski	2794	152	2636	578	80	7	89	18	136	2216		
Gmina miejsko-wiejska: Urban-rural gmina:												
Przysucha	974	51	921	222	33	5	36	7	39	752		
w tym miasto of which city...	635	46	588	174	26	4	29	6	27	461		
Gminy wiejskie: Rural gminas:												
Borkowice	282	25	257	63	9	2	7	1	9	219		
Gielniów	279	18	261	56	7	—	13	2	12	223		
Klów	159	12	147	41	2	—	5	1	17	118		
Odrzywół	266	19	247	66	10	—	11	3	17	200		
Potworów	204	8	196	39	6	—	7	2	12	165		
Rusinów	257	8	246	44	5	—	1	1	20	213		
Wieniawa	373	11	361	47	8	—	9	1	10	326		
Powiat radomski	10867	304	10539	1906	434	58	501	35	341	8961		
Gmina miejska: Urban gmina:												
Pionki	1650	65	1583	423	95	15	84	7	67	1227		
Gminy miejsko-wiejskie: Urban-rural gminas:												
Ilża	935	42	891	203	23	3	37	6	40	732		
w tym miasto of which city...	435	27	408	119	14	2	19	4	19	316		
Skaryszew	1195	24	1170	147	27	4	45	3	36	1048		
w tym miasto of which city...	560	15	545	71	16	3	22	2	13	489		
Gminy wiejskie: Rural gminas:												
Gózd	488	18	470	62	8	1	19	—	10	426		
Jastrzębia	442	14	428	63	9	—	11	2	19	379		
Jedlińsk	970	24	942	167	48	8	45	4	32	803		
Jedlnia-Letnisko	1051	18	1032	150	31	1	59	4	28	901		
Kowala	884	12	870	116	34	6	34	2	20	768		
Pionki	521	13	501	91	34	5	23	2	13	430		
Przytyk	365	17	348	70	13	—	12	1	19	295		
Wierzbica	671	31	638	153	32	3	32	2	21	518		
Wolanów	606	13	593	108	27	3	38	—	21	498		
Zakrzew	1089	13	1073	153	53	9	62	2	15	936		
Powiat szydłowiecki	3112	110	2996	633	104	8	179	17	129	2479		
Gmina miejsko-wiejska: Urban-rural gmina:												
Szydłowiec	1748	53	1694	375	54	4	121	11	72	1373		
w tym miasto of which city...	1303	46	1256	318	44	3	103	10	58	985		
Gminy wiejskie: Rural gminas:												
Chlewiska	329	13	315	70	12	2	20	2	14	259		
Jastrząb	350	14	334	66	11	—	13	3	15	284		
Mirów	247	11	235	47	10	—	10	—	13	200		
Orońsko	438	19	418	75	17	2	15	1	15	363		

^a Bez osób prowadzących gospodarstwa indywidualne w rolnictwie.
^a Excluding persons tending private farms in agriculture.

TABL. 1 (92). **PODMIOTY GOSPODARKI NARODOWEJ^a W REJESTRZE REGON W 2016 R. (cd.)**
Stan w dniu 31 XII
ENTITIES OF THE NATIONAL ECONOMY^a IN THE REGON REGISTER IN 2016 (cont.)
As of 31 XII

WYSZCZEGÓLNIENIE SPECIFICATION	Ogółem Grand total	Sektor publiczny Public sector	Sektor prywatny Private sector	Z liczby ogółem Of grand total number							osoby fizyczne prowadzące działalność gospodarczą natural persons conducting economic activity
				osoby prawne i jednostki organizacyjne niemające osobowości prawnej legal persons and organizational entities without legal personality						osoby fizyczne prowadzące działalność gospodarczą natural persons conducting economic activity	
				razem total	w tym of which				fundacje, stowarzyszenia i organizacje społeczne foundations, associations and social organizations		
					spółki handlowe commercial companies		spółki cywilne civil partnerships	spółdzielnie cooperatives			
razem total	w tym z udziałem kapitału zagranicznego of which with foreign capital participation	razem total	spółki cywilne civil partnerships	spółdzielnie cooperatives	fundacje, stowarzyszenia i organizacje społeczne foundations, associations and social organizations						
PODREGION (SUBREGION) RADOMSKI (dok.) (cont.)											
Powiat zwoleński.....	2135	87	2040	390	63	6	77	20	79	1745	
Gmina miejsko-wiejska: Urban-rural gmina:											
Zwoleń.....	1160	38	1115	235	50	5	48	11	37	925	
w tym miasto of which city...	800	32	765	198	45	5	41	9	26	602	
Gminy wiejskie: Rural gminas:											
Kazanów.....	263	12	250	39	2	—	6	3	12	224	
Policzna.....	267	14	253	48	7	—	7	4	11	219	
Przyłęk.....	213	11	202	39	3	1	8	2	12	174	
Tczów.....	232	12	220	29	1	—	8	—	7	203	
Miasto na prawach powiatu (City with powiat status)											
Radom.....	24538	390	24065	5992	2208	311	1865	79	615	18546	
PODREGION (SUBREGION) M.ST. WARSZAWA.....	419352	4588	399216	192380	126071	29204	32667	1558	13956	226972	
Miasto na prawach powiatu (City with powiat status)											
m.st. Warszawa.....	419352	4588	399216	192380	126071	29204	32667	1558	13956	226972	
PODREGION (SUBREGION) WARSZAWSKI WSCHODNI	90638	1692	88454	19941	6588	827	6654	260	2141	70697	
Powiat garwoliński.....	7453	291	7144	1413	274	27	346	31	267	6040	
Gminy miejskie: Urban gminas:											
Garwolin.....	2020	70	1947	494	85	15	166	5	73	1526	
Łaskarzew.....	418	19	397	77	18	1	18	4	8	341	
Gminy miejsko-wiejskie: Urban-rural gminas:											
Piława.....	658	14	642	93	29	2	19	3	17	565	
w tym miasto of which city...	328	10	316	51	14	—	11	2	8	277	
Żelechów.....	570	26	544	85	15	—	16	3	19	485	
w tym miasto of which city...	368	20	348	63	13	—	13	3	8	305	
Gminy wiejskie: Rural gminas:											
Borowie.....	251	14	237	42	6	1	1	2	15	209	
Garwolin.....	857	29	826	159	43	4	48	3	23	698	
Górzno.....	391	14	376	47	11	1	6	1	13	344	
Łaskarzew.....	300	15	284	44	4	1	10	—	11	256	
Maciejowice.....	403	13	389	88	13	—	20	2	9	315	
Miastków Kościelny.....	237	10	226	61	9	—	11	2	24	176	
Parysów.....	187	9	177	30	5	—	2	1	10	157	
Sobolew.....	491	24	467	67	12	1	8	1	15	424	
Trojanów.....	311	20	290	53	7	—	4	1	17	258	
Wilga.....	359	14	342	73	17	1	17	3	13	286	

^a Bez osób prowadzących gospodarstwa indywidualne w rolnictwie.

^a Excluding persons tending private farms in agriculture.

TABL. 1 (92). **PODMIOTY GOSPODARKI NARODOWEJ^a W REJESTRZE REGON W 2016 R. (cd.)**
Stan w dniu 31 XII
ENTITIES OF THE NATIONAL ECONOMY^a IN THE REGION REGISTER IN 2016 (cont.)
As of 31 XII

WYSZCZEGÓLNIENIE SPECIFICATION	Ogółem Grand total	Sektor publiczny Public sector	Sektor prywatny Private sector	Z liczby ogółem Of grand total number						osoby fizyczne prowadzące działalność gospodarczą natural persons conducting economic activity		
				osoby prawne i jednostki organizacyjne niemające osobowości prawnej legal persons and organizational entities without legal personality								
				razem total	w tym of which				spółki cywilne civil partnerships		spółdzielnie cooperatives	fundacje, stowarzyszenia i organizacje społeczne foundations, associations and social organizations
					spółki handlowe commercial companies		w tym z udziałem kapitału zagranicznego of which with foreign capital participation	razem total				
PODREGION (SUBREGION) WARSZAWSKI WSCHODNI (cd.) (cont.)												
Powiat legionowski	16317	214	16008	3691	1254	167	1404	37	360	12626		
Gmina miejska: <i>Urban gmina:</i>												
Legionowo	7577	89	7455	1771	547	80	743	21	164	5806		
Gmina miejsko-wiejska: <i>Urban-rural gmina:</i>												
Serock	1705	44	1651	368	112	7	110	3	52	1337		
w tym miasto <i>of which city...</i>	548	18	528	168	47	2	52	1	19	380		
Gminy wiejskie: <i>Rural gminas:</i>												
Jabłonna	2971	16	2934	583	213	25	235	7	47	2388		
Nieporęt	2196	36	2137	558	236	31	190	4	47	1638		
Wieliszew	1868	29	1831	411	146	24	126	2	50	1457		
Powiat miński	14276	311	13919	2895	875	120	819	54	410	11381		
Gminy miejskie: <i>Urban gminas:</i>												
Mińsk Mazowiecki	4462	98	4348	1061	267	25	323	21	122	3401		
Sulejówek	2722	32	2681	596	266	49	184	3	50	2126		
Gminy miejsko-wiejskie: <i>Urban-rural gminas:</i>												
Halinów	1707	23	1677	280	109	17	84	5	40	1427		
w tym miasto <i>of which city...</i>	433	9	421	90	26	4	30	5	16	343		
Kaluszyn	440	14	426	76	9	4	21	6	19	364		
w tym miasto <i>of which city...</i>	268	13	255	50	6	3	14	5	7	218		
Mrozy	560	22	536	111	16	2	26	3	25	449		
w tym miasto <i>of which city...</i>	326	17	308	64	11	1	14	3	9	262		
Gminy wiejskie: <i>Rural gminas:</i>												
Ceglów	400	12	387	82	16	2	15	1	23	318		
Dębe Wielkie	916	13	900	147	58	8	36	2	22	769		
Dobre	385	11	372	70	18	3	10	4	15	315		
Jakubów	351	11	339	53	9	2	17	2	8	298		
Łatowicz	246	12	234	59	13	—	9	2	18	187		
Mińsk Mazowiecki	1226	29	1193	197	67	8	65	1	22	1029		
Siennica	438	19	418	86	10	—	13	2	25	352		
Stanisławów	423	15	408	77	17	—	16	2	21	346		
Powiat nowodworski	7744	224	7494	1913	609	80	547	31	213	5831		
Gmina miejska: <i>Urban gmina:</i>												
Nowy Dwór Mazowiecki	2825	84	2727	810	240	37	249	9	75	2015		
Gminy miejsko-wiejskie: <i>Urban-rural gminas:</i>												
Nasielsk	1699	52	1644	300	70	1	83	8	35	1399		
w tym miasto <i>of which city...</i>	873	40	832	198	40	1	62	6	14	675		
Zakroczym	514	14	498	120	24	4	39	2	23	394		
w tym miasto <i>of which city...</i>	308	11	297	77	14	2	21	2	13	231		

^a Bez osób prowadzących gospodarstwa indywidualne w rolnictwie.
^a Excluding persons tending private farms in agriculture.

TABL. 1 (92). **PODMIOTY GOSPODARKI NARODOWEJ^a W REJESTRZE REGON W 2016 R. (cd.)**
Stan w dniu 31 XII
ENTITIES OF THE NATIONAL ECONOMY^a IN THE REGON REGISTER IN 2016 (cont.)
As of 31 XII

WYSZCZEGÓLNIENIE SPECIFICATION	Ogółem Grand total	Sektor publiczny Public sector	Sektor prywatny Private sector	Z liczby ogółem Of grand total number							
				osoby prawne i jednostki organizacyjne niemające osobowości prawnej legal persons and organizational entities without legal personality					osoby fizyczne prowadzące działalność gospodarczą natural persons conducting economic activity		
				razem total	w tym of which				spółki cywilne civil partnerships	spółdzielnie cooperatives	fundacje, stowarzyszenia i organizacje społeczne foundations, associations and social organizations
					spółki handlowe commercial companies		w tym z udziałem kapitału zagranicznego of which with foreign capital participation	razem total			
PODREGION (SUBREGION)											
WARSZAWSKI WSCHODNI (dok.) (cont.)											
Powiat nowodworski (dok.) (cont.)											
Gminy wiejskie: Rural gminas:											
Czosnów	1345	33	1307	378	191	31	76	6	42	967	
Leoncin	468	21	447	102	24	1	25	2	19	366	
Pomiechówek	893	20	871	203	60	6	75	4	19	690	
Powiat otwocki	15585	265	15233	3733	1325	179	1268	51	381	11852	
Gminy miejskie: Urban gminas:											
Józefów	3609	25	3562	882	371	54	337	5	74	2727	
Otwock	6270	118	6121	1495	428	50	514	24	150	4775	
Gmina miejsko-wiejska: Urban-rural gmina:											
Karczew	1729	31	1689	351	135	17	131	6	32	1378	
w tym miasto of which city...	1220	24	1191	254	91	15	101	6	22	966	
Gminy wiejskie: Rural gminas:											
Celestynów	1086	27	1056	277	109	11	69	3	31	809	
Kolbiel	511	14	496	103	27	5	35	2	19	408	
Osieck	231	8	223	47	10	2	8	2	14	184	
Sobienie-Jeziory	382	11	369	80	22	3	21	3	16	302	
Wiązowna	1767	31	1717	498	223	37	153	6	45	1269	
Powiat wołomiński	29263	387	28656	6296	2251	254	2270	56	510	22967	
Gminy miejskie: Urban gminas:											
Kobyłka	3193	20	3142	584	224	29	242	3	40	2609	
Marki	4342	25	4255	1113	499	61	375	6	66	3229	
Ząbki	5384	31	5326	1110	403	51	394	10	54	4274	
Zielonka	2780	37	2732	677	247	36	246	12	48	2103	
Gminy miejsko-wiejskie: Urban-rural gminas:											
Radzymin	3079	36	3018	651	248	22	243	4	55	2428	
w tym miasto of which city...	1572	24	1530	388	141	12	135	3	28	1184	
Tłuszcz	1414	41	1369	246	53	2	75	4	41	1168	
w tym miasto of which city...	725	19	703	147	36	2	46	4	20	578	
Wołomin	6550	114	6391	1451	455	43	587	11	122	5099	
w tym miasto of which city...	5034	97	4902	1202	372	39	479	9	101	3832	
Gminy wiejskie: Rural gminas:											
Dąbrowka	682	16	661	130	40	4	42	—	19	552	
Jadów	503	16	487	85	17	3	18	1	23	418	
Klembów	764	23	736	129	35	3	26	2	24	635	
Poświętne	430	16	411	82	24	—	17	2	12	348	
Strachówka	142	12	128	38	6	—	5	1	6	104	

^a Bez osób prowadzących gospodarstwa indywidualne w rolnictwie.

^a Excluding persons tending private farms in agriculture.

TABL. 1 (92). **PODMIOTY GOSPODARKI NARODOWEJ^a W REJESTRZE REGON W 2016 R. (cd.)**
Stan w dniu 31 XII
ENTITIES OF THE NATIONAL ECONOMY^a IN THE REGION REGISTER IN 2016 (cont.)
As of 31 XII

WYSZCZEGÓLNIENIE SPECIFICATION	Ogółem Grand total	Sektor publiczny Public sector	Sektor prywatny Private sector	Z liczby ogółem Of grand total number						osoby fizyczne prowadzące działalność gospodarczą natural persons conducting economic activity		
				osoby prawne i jednostki organizacyjne niemające osobowości prawnej legal persons and organizational entities without legal personality								
				razem total	w tym of which				spółki cywilne civil partnerships		spółdzielnie cooperatives	fundacje, stowarzyszenia i organizacje społeczne foundations, associations and social organizations
					spółki handlowe commercial companies		w tym z udziałem kapitału zagranicznego of which with foreign capital participation	razem total				
PODREGION (SUBREGION)												
WARSZAWSKI ZACHODNI	116692	1624	113629	33088	16319	5178	9330	330	2477	83604		
Powiat grodziski	12687	162	12435	2900	1262	296	852	21	311	9787		
Gminy miejskie: <i>Urban gminas:</i>												
Milanówek.....	2895	31	2857	652	240	38	249	2	71	2243		
Podkowa Leśna.....	832	13	815	216	73	8	68	1	35	616		
Gmina miejsko-wiejska:												
<i>Urban-rural gmina:</i>												
Grodzisk Mazowiecki.....	6301	78	6179	1557	727	221	418	11	148	4744		
w tym miasto <i>of which city...</i>	4117	69	4029	1015	364	57	326	7	107	3102		
Gminy wiejskie: <i>Rural gminas:</i>												
Baranów.....	406	17	369	87	45	1	11	—	9	319		
Jaktorów.....	1238	13	1219	204	72	4	64	5	32	1034		
Żabia Wola.....	1015	10	996	184	105	24	42	2	16	831		
Powiat grójecki	8819	243	8540	2252	609	112	738	57	297	6567		
Gminy miejsko-wiejskie:												
<i>Urban-rural gminas:</i>												
Grójec.....	3528	66	3439	931	267	54	359	19	93	2597		
w tym miasto <i>of which city...</i>	2523	60	2445	716	186	45	283	13	60	1807		
Mogielnica.....	548	20	526	133	31	6	37	4	24	415		
w tym miasto <i>of which city...</i>	244	12	230	63	13	2	22	2	6	181		
Nowe Miasto nad Pilicą.....	565	19	546	151	22	1	44	5	26	414		
w tym miasto <i>of which city...</i>	394	18	376	102	6	1	32	4	13	292		
Warka.....	1574	48	1524	405	101	12	132	8	50	1169		
w tym miasto <i>of which city...</i>	1126	26	1098	283	71	9	103	6	34	843		
Gminy wiejskie: <i>Rural gminas:</i>												
Bełsk Duży.....	453	14	439	137	47	7	33	12	16	316		
Błędów.....	539	15	522	126	42	1	37	1	21	413		
Chynów.....	698	20	676	144	43	9	44	3	21	554		
Goszczyn.....	182	11	171	42	5	—	7	1	12	140		
Jasieniec.....	347	15	328	90	21	5	29	3	12	257		
Pniewy.....	385	15	369	93	30	17	16	1	22	292		
Powiat piaseczyński	31793	301	30840	11039	6966	3054	2144	73	626	20754		
Gminy miejsko-wiejskie:												
<i>Urban-rural gminas:</i>												
Góra Kalwaria.....	3268	53	3186	773	308	37	265	13	56	2495		
w tym miasto <i>of which city...</i>	1609	32	1561	426	147	18	165	8	20	1183		
Konstancin-Jeziorna.....	4124	78	3996	1173	568	93	291	17	98	2951		
w tym miasto <i>of which city...</i>	3099	73	2989	965	468	78	248	11	65	2134		
Piaseczno.....	14280	100	13953	4424	2307	397	1200	27	302	9856		
w tym miasto <i>of which city...</i>	8441	69	8211	3067	1663	319	841	22	156	5374		
Tarczyn.....	1334	22	1304	303	119	23	94	11	33	1031		
w tym miasto <i>of which city...</i>	522	17	503	146	50	12	52	8	11	376		
Gminy wiejskie: <i>Rural gminas:</i>												
Lesznowola.....	7596	32	7234	4154	3583	2494	242	2	104	3442		
Prażmów.....	1191	16	1167	212	81	10	52	3	33	979		

^a Bez osób prowadzących gospodarstwa indywidualne w rolnictwie.
^a Excluding persons tending private farms in agriculture.

TABL. 1 (92). **PODMIOTY GOSPODARKI NARODOWEJ^a W REJESTRZE REGON W 2016 R. (cd.)**
Stan w dniu 31 XII
ENTITIES OF THE NATIONAL ECONOMY^a IN THE REGON REGISTER IN 2016 (cont.)
As of 31 XII

WYSZCZEGÓLNIENIE SPECIFICATION	Ogółem Grand total	Sektor publiczny Public sector	Sektor prywatny Private sector	Z liczby ogółem Of grand total number							
				osoby prawne i jednostki organizacyjne niemające osobowości prawnej legal persons and organizational entities without legal personality					osoby fizyczne prowadzące działalność gospodarczą natural persons conducting economic activity		
				razem total	w tym of which				spółki cywilne civil partnerships	spółdzielnie cooperatives	fundacje, stowarzyszenia i organizacje społeczne foundations, associations and social organizations
					spółki handlowe commercial companies		w tym z udziałem kapitału zagranicznego of which with foreign capital participation	razem total			
PODREGION (SUBREGION) WARSZAWSKI ZACHODNI (cd.) (cont.)											
Powiat pruszkowski	27624	242	27038	7630	3857	1096	2450	56	429	19994	
Gminy miejskie: <i>Urban gminas:</i>											
Piastów	3564	27	3514	813	308	57	337	7	50	2751	
Pruszków	9332	108	9108	2343	976	157	861	25	144	6989	
Gmina miejsko-wiejska: <i>Urban-rural gmina:</i>											
Brwinów	4163	33	4096	904	382	52	292	6	86	3259	
w tym miasto <i>of which city...</i>	2157	23	2113	467	180	26	148	4	44	1690	
Gminy wiejskie: <i>Rural gminas:</i>											
Michałowice	3696	20	3621	1092	604	129	343	3	55	2604	
Nadarzyn	2397	26	2342	708	418	179	170	8	41	1689	
Raszyn	4472	28	4357	1770	1169	522	447	7	53	2702	
Powiat sochaczewski	8656	195	8409	2080	500	50	844	41	232	6576	
Gmina miejska: <i>Urban gmina:</i>											
Sochaczew	4581	89	4465	1236	267	26	552	20	113	3345	
Gminy wiejskie: <i>Rural gminas:</i>											
Brochów	386	13	370	88	18	2	30	4	18	298	
Ilów	509	18	486	108	26	1	34	3	19	401	
Młodzieszyn	364	12	352	77	22	2	26	2	8	287	
Nowa Sucha	477	18	456	86	23	1	25	2	10	391	
Rybno	205	13	189	61	14	—	16	1	11	144	
Sochaczew	1001	13	984	176	63	8	69	1	24	825	
Teresin	1133	19	1107	248	67	10	92	8	29	885	
Powiat warszawski zachodni	18704	193	18291	5429	2682	481	1762	43	358	13275	
Gminy miejsko-wiejskie: <i>Urban-rural gminas:</i>											
Blonie	2710	39	2642	685	322	53	217	11	48	2025	
w tym miasto <i>of which city...</i>	1754	32	1704	466	202	24	162	8	33	1288	
Łomianki	5753	26	5653	1988	979	161	734	10	109	3765	
w tym miasto <i>of which city...</i>	4078	13	4003	1564	773	129	587	6	86	2514	
Ożarów Mazowiecki	3490	51	3399	1097	612	156	266	9	67	2393	
w tym miasto <i>of which city...</i>	1726	38	1664	511	244	45	141	3	41	1215	
Gminy wiejskie: <i>Rural gminas:</i>											
Izabelin	1861	16	1821	462	211	34	143	—	49	1399	
Kampinos	443	14	427	104	34	5	33	2	16	339	
Leszno	1132	30	1097	242	85	10	80	2	19	890	
Stare Babice	3315	17	3252	851	439	62	289	9	50	2464	
Powiat żyrardowski	8409	288	8076	1758	443	89	540	39	224	6651	
Gmina miejska: <i>Urban gmina:</i>											
Żyrardów	5280	199	5052	1117	287	53	359	19	123	4163	

^a Bez osób prowadzących gospodarstwa indywidualne w rolnictwie.

^a Excluding persons tending private farms in agriculture.

TABL. 1 (92). **PODMIOTY GOSPODARKI NARODOWEJ^a W REJESTRZE REGON W 2016 R. (cd.)**
Stan w dniu 31 XII
ENTITIES OF THE NATIONAL ECONOMY^a IN THE REGON REGISTER IN 2016 (cont.)
As of 31 XII

WYSZCZEGÓLNIENIE SPECIFICATION	Ogółem Grand total	Sektor publiczny Public sector	Sektor prywatny Private sector	Z liczby ogółem Of grand total number							osoby fizyczne prowadzące działalność gospodarczą natural persons conducting economic activity	
				osoby prawne i jednostki organizacyjne niemające osobowości prawnej legal persons and organizational entities without legal personality								
				razem total	w tym of which				spółki cywilne civil partnerships	spółdzielnie cooperatives		fundacje, stowarzyszenia i organizacje społeczne foundations, associations and social organizations
					spółki handlowe commercial companies		w tym z udziałem kapitału zagranicznego of which with foreign capital participation	razem total				
PODREGION (SUBREGION)												
WARSZAWSKI ZACHODNI (dok.) (cont.)												
Powiat żyrardowski (dok.) (cont.)												
Gmina miejsko-wiejska: Urban-rural gmina:												
Mszczonów	960	30	924	216	64	21	69	6	30	744		
w tym miasto of which city...	638	19	617	138	42	18	52	3	10	500		
Gminy wiejskie: Rural gminas:												
Puszcza Mariańska	715	20	693	135	23	5	34	8	29	580		
Radziejowice	681	15	662	127	39	6	34	2	16	554		
Wisłok	773	24	745	163	30	4	44	4	26	610		
PODREGION (SUBREGION)												
PŁOCKI	26537	907	25443	6711	2072	180	1549	175	1056	19826		
Powiat gostyński	3400	160	3219	756	182	15	160	33	124	2644		
Gmina miejska: Urban gmina:												
Gostynin	1741	96	1635	441	130	12	113	12	45	1300		
Gminy wiejskie: Rural gminas:												
Gostynin	849	24	816	142	31	—	24	6	38	707		
Pacyna	204	13	190	47	8	—	3	3	9	157		
Sanniki	376	16	360	80	10	3	18	6	20	296		
Szczawin Kościelny	230	11	218	46	3	—	2	6	12	184		
Powiat płocki	7345	279	7028	1508	346	30	292	53	317	5837		
Gminy miejsko-wiejskie: Urban-rural gminas:												
Drobin	450	33	413	135	23	1	18	8	29	315		
w tym miasto of which city..	238	25	212	83	14	—	12	6	8	155		
Gąbin	891	29	858	159	32	2	35	8	29	732		
w tym miasto of which city..	441	20	419	83	11	1	17	6	13	358		
Wyszogród	346	26	318	109	18	2	22	5	24	237		
w tym miasto of which city..	243	20	223	84	15	2	21	4	13	159		
Gminy wiejskie: Rural gminas:												
Bielsk	535	26	505	116	29	2	14	1	25	419		
Bodzanów	493	16	474	85	12	—	16	—	26	408		
Brudzeń Duży	464	17	447	97	19	—	15	6	21	367		
Bulkowo	258	17	241	57	9	2	7	2	15	201		
Łąck	446	14	431	106	32	7	22	6	24	340		
Mała Wieś	301	15	285	77	9	—	9	2	21	224		
Nowy Duninów	269	10	258	41	9	1	5	2	8	228		
Radzanowo	583	17	563	112	36	2	29	2	19	471		
Słubice	253	9	243	49	3	—	10	3	15	204		
Słupno	849	12	832	137	48	4	40	3	24	712		
Stara Biała	830	20	804	152	51	7	31	3	22	678		
Staroźreby	377	18	356	76	16	—	19	2	15	301		

^a Bez osób prowadzących gospodarstwa indywidualne w rolnictwie.

^a Excluding persons tending private farms in agriculture.

TABL. 1 (92). **PODMIOTY GOSPODARKI NARODOWEJ^a W REJESTRZE REGON W 2016 R. (cd.)**
Stan w dniu 31 XII
ENTITIES OF THE NATIONAL ECONOMY^a IN THE REGON REGISTER IN 2016 (cont.)
As of 31 XII

WYSZCZEGÓLNIENIE SPECIFICATION	Ogółem Grand total	Sektor publiczny Public sector	Sektor prywatny Private sector	Z liczby ogółem Of grand total number							osoby fizyczne prowadzące działalność gospodarczą natural persons conducting economic activity
				osoby prawne i jednostki organizacyjne niemające osobowości prawnej legal persons and organizational entities without legal personality						osoby fizyczne prowadzące działalność gospodarczą natural persons conducting economic activity	
				razem total	w tym of which				fundacje, stowarzyszenia i organizacje społeczne foundations, associations and social organizations		
					spółki handlowe commercial companies		spółki cywilne civil partnerships	spółdzielnie cooperatives			
razem total	w tym z udziałem kapitału zagranicznego of which with foreign capital participation	razem total	spółki cywilne civil partnerships	spółdzielnie cooperatives	fundacje, stowarzyszenia i organizacje społeczne foundations, associations and social organizations						
PODREGION (SUBREGION)											
PŁOCKI (dok.) (cont)											
Powiat sierpecki	3408	175	3220	780	164	14	125	26	166	2628	
Gmina miejska: <i>Urban gmina:</i>											
Sierpc	1748	97	1641	426	117	8	81	13	61	1322	
Gminy wiejskie: <i>Rural gminas:</i>											
Gozdowo	293	12	280	75	6	—	12	2	23	218	
Mochowo	254	8	246	49	9	—	3	3	14	205	
Rościszewo	180	9	171	36	4	1	3	2	14	144	
Sierpc	426	20	404	81	16	3	14	1	20	345	
Szczutowo	215	15	200	42	3	1	3	2	15	173	
Zawidz	292	14	278	71	9	1	9	3	19	221	
Miasto na prawach powiatu (City with powiat status)											
Płock	12384	293	11976	3667	1380	121	972	63	449	8717	
PODREGION (SUBREGION)											
SIEDLECKI	24879	832	23958	5733	1409	170	1290	157	1142	19146	
Powiat łosicki	2304	120	2174	520	90	5	75	32	123	1784	
Gmina miejsko-wiejska:											
<i>Urban-rural gmina:</i>											
Łosice	1128	58	1064	255	65	5	42	17	31	873	
w tym miasto of which city...	864	54	807	200	42	4	36	10	22	664	
Gminy wiejskie: <i>Rural gminas:</i>											
Huszele	145	9	135	41	5	—	3	3	16	104	
Olszanka	210	12	198	49	4	—	5	2	13	161	
Platerów	279	14	262	60	7	—	2	5	24	219	
Sarnaki	288	17	271	66	3	—	13	1	24	222	
Stara Kornica	254	10	244	49	6	—	10	4	15	205	
Powiat siedlecki	5443	202	5231	1022	204	21	215	34	263	4421	
Gmina miejsko-wiejska:											
<i>Urban-rural gmina:</i>											
Mordy	349	21	328	80	12	2	14	2	20	269	
w tym miasto of which city...	136	18	118	44	8	2	7	1	4	92	
Gminy wiejskie: <i>Rural gminas:</i>											
Domanice	133	7	126	19	—	—	4	—	6	114	
Korczew	135	9	126	39	4	1	4	2	15	96	
Koźmiów	464	20	444	94	18	2	19	2	28	370	
Mokobody	277	12	265	49	8	2	9	3	14	228	
Paprotnia	119	11	107	29	5	—	1	1	8	90	
Przesmyki	120	14	106	34	4	—	2	2	9	86	
Siedlce	1804	34	1768	267	85	11	99	2	35	1537	
Skórzec	474	10	463	66	10	1	10	2	26	408	
Suchożęby	320	14	306	72	8	—	15	4	14	248	
Wiśniew	342	16	325	78	15	1	11	3	24	264	
Wodynie	228	14	211	54	7	1	2	5	23	174	
Zbuczyn	678	20	656	141	28	—	25	6	41	537	

^a Bez osób prowadzących gospodarstwa indywidualne w rolnictwie.

^a Excluding persons tending private farms in agriculture.

TABL. 1 (92). **PODMIOTY GOSPODARKI NARODOWEJ^a W REJESTRZE REGON W 2016 R. (dok.)**
Stan w dniu 31 XII
ENTITIES OF THE NATIONAL ECONOMY^a IN THE REGION REGISTER IN 2016 (cont.)
As of 31 XII

WYSZCZEGÓLNIENIE SPECIFICATION	Ogółem Grand total	Sektor publiczny Public sector	Sektor prywatny Private sector	Z liczby ogółem Of grand total number							osoby fizyczne prowadzące działalność gospodarczą natural persons conducting economic activity	
				osoby prawne i jednostki organizacyjne niemające osobowości prawnej legal persons and organizational entities without legal personality								
				razem total	w tym of which				spółki cywilne civil partnerships	spółdzielnie cooperatives		fundacje, stowarzyszenia i organizacje społeczne foundations, associations and social organizations
					spółki handlowe commercial companies		w tym z udziałem kapitału zagranicznego of which with foreign capital participation	razem total				
PODREGION (SUBREGION) SIEDLECKI (dok.) (cont.)												
Powiat sokołowski	3975	166	3783	925	194	16	207	29	206	3050		
Gmina miejska: <i>Urban gmina:</i>												
Sokołów Podlaski.....	1890	69	1803	472	127	10	134	15	54	1418		
Gmina miejsko-wiejska: <i>Urban-rural gmina:</i>												
Kosów Lacki.....	317	12	305	59	8	1	7	1	26	258		
w tym miasto <i>of which city...</i>	161	12	149	34	7	1	4	1	5	127		
Gminy wiejskie: <i>Rural gminas:</i>												
Bielany	251	14	236	63	12	—	11	2	19	188		
Ceranów	122	8	111	30	2	—	5	—	14	92		
Jabłonna Lacka.....	270	12	257	67	7	—	9	3	20	203		
Repki	224	14	209	53	7	1	4	4	19	171		
Sabnie	242	10	230	53	14	3	9	1	14	189		
Sokołów Podlaski.....	427	15	412	75	12	—	21	1	18	352		
Sterdyń	232	12	220	53	5	1	7	2	22	179		
Powiat węgrowski	4769	183	4574	1004	174	17	238	27	253	3765		
Gmina miejska: <i>Urban gmina:</i>												
Węgrów	1448	49	1396	407	92	8	130	13	67	1041		
Gmina miejsko-wiejska: <i>Urban-rural gmina:</i>												
Łochów	1366	29	1336	200	36	4	52	5	37	1166		
w tym miasto <i>of which city...</i>	730	15	715	125	27	2	38	5	18	605		
Gminy wiejskie: <i>Rural gminas:</i>												
Grębków	253	14	236	52	7	—	9	1	18	201		
Korytnica.....	282	13	267	60	9	2	6	2	22	222		
Liw	404	14	390	82	12	—	17	—	31	322		
Miedzna	205	9	196	42	4	2	7	2	18	163		
Sadowne.....	338	22	316	63	6	1	2	1	26	275		
Stoczek.....	273	16	255	53	4	—	11	2	18	220		
Wierzbno	200	17	182	45	4	—	4	1	16	155		
Miasto na prawach powiatu (City with powiat status)												
Siedlce.....	8388	161	8196	2262	747	111	555	35	297	6126		

^a Bez osób prowadzących gospodarstwa indywidualne w rolnictwie.
^a Excluding persons tending private farms in agriculture.

TABLE 2 (93). **PODMIOTY GOSPODARKI NARODOWEJ^a W REJESTRZE REGON WEDŁUG WYBRANYCH SEKCJI W 2016 R.**
Stan w dniu 31 XII
ENTITIES OF THE NATIONAL ECONOMY^a IN THE REGON REGISTER BY SELECTED SECTIONS IN 2016
As of 31 XII

WYSZCZEGÓLNIENIE SPECIFICATION	Ogółem Grand total	W tym / Of which										
		rolnictwo, leśnictwo, łowiectwo i rybactwo agriculture, forestry and fishing		przemysł industry		budownictwo construction	handel; naprawa pojazdów samochodowych ^Δ trade; repair of motor vehicles ^Δ	transport i gospodarka magazynowa transportation and storage	zakwaterowanie i gastronomia ^Δ accommodation and catering ^Δ	informacja i komunikacja information and communication	obsługa rynku nieruchomości ^Δ real estate activities	działalność profesjonalna, naukowa i techniczna professional, scientific and technical activities
		razem total	w tym przetwórstwo przemysłowe of which manufacturing	razem total	w tym przetwórstwo przemysłowe of which manufacturing							
WOJEWÓDZTWO..... <i>VOIVODSHIP</i>	788008^b	8970	65507	59876	74188	194796	46250	19932	45984	35903	110401	
PODREGION (SUBREGION)												
CIECHANOWSKI.....	25669	1300	2379	2163	3277	6932	1679	505	389	750	1759	
Powiat ciechanowski.....	7289	231	676	632	893	1870	516	122	124	224	590	
Gmina miejska: <i>Urban gmina:</i>												
Ciechanów.....	4556	38	385	352	457	1215	315	87	89	205	454	
Gmina miejsko-wiejska: <i>Urban-rural gmina:</i>												
Glinojec.....	418	7	50	47	74	107	25	12	5	4	20	
w tym miasto <i>of which city...</i>	220	3	26	25	39	58	9	4	3	2	13	
Gminy wiejskie: <i>Rural gminas:</i>												
Ciechanów.....	521	19	60	58	69	128	43	11	8	6	39	
Golymin-Ośrodek.....	211	22	15	14	36	62	16	—	1	2	5	
Grudusk.....	244	40	29	27	19	69	22	1	2	2	9	
Ojrzeń.....	247	12	26	25	60	54	18	5	3	2	5	
Opinogóra Górna.....	370	66	28	28	41	65	30	5	3	1	21	
Regimin.....	268	11	33	32	52	58	26	—	4	—	14	
Sońsk.....	454	16	50	49	85	112	21	1	9	2	23	
Powiat mławski.....	5281	361	493	441	676	1413	399	98	71	185	338	
Gmina miejska: <i>Urban gmina:</i>												
Mława.....	3081	72	263	242	342	890	202	57	51	170	252	
Gminy wiejskie: <i>Rural gminas:</i>												
Dzierzgowo.....	139	45	5	5	11	28	15	2	—	—	2	
Lipowiec Kościelny.....	216	18	25	23	43	54	13	2	1	4	13	
Radzanów.....	200	58	15	11	16	47	8	2	1	—	5	
Strzegowo.....	397	28	38	34	64	89	36	14	9	1	23	
Stupsk.....	271	30	31	28	39	69	23	5	6	5	12	
Szreńsk.....	201	33	17	14	29	56	14	1	2	1	7	
Szydłowo.....	241	29	19	15	35	55	39	1	1	2	8	
Wieczfnia Kościelna.....	222	31	40	34	36	40	14	4	—	—	9	
Wiśniewo.....	313	17	40	35	61	85	35	10	—	2	7	
Powiat płoński.....	6415	222	588	540	775	1886	458	145	105	178	450	
Gminy miejskie: <i>Urban gminas:</i>												
Płońsk.....	2604	10	223	211	237	783	151	68	60	112	276	
Raciąż.....	397	7	43	40	43	136	13	7	8	23	16	

^a Bez osób prowadzących gospodarstwa indywidualne w rolnictwie. ^b W podziale według podregionów, powiatów i gmin oraz sekcji PKD bez podmiotów, dla których informacja o adresie siedziby/miejscu zamieszkania lub rodzaju przeważającej działalności nie występuje w rejestrze REGON.

^a Excluding persons tending private farms in agriculture. ^b In division by subregions, powiats and gminas as well as PKD sections excluding entities for which the information on seat/place of residence or dominate type of conducted activity does not exist in the REGON register.

TABL. 2 (93). **PODMIOTY GOSPODARKI NARODOWEJ^a W REJESTRZE REGON WEDŁUG WYBRANYCH SEKCJI W 2016 R. (cd.)**
Stan w dniu 31 XII
ENTITIES OF THE NATIONAL ECONOMY^a IN THE REGON REGISTER BY SELECTED SECTIONS IN 2016 (cont.)
As of 31 XII

WYSZCZEGÓLNIENIE SPECIFICATION	Ogółem Grand total	W tym / Of which										
		rolnictwo, leśnictwo, łowiectwo i rybactwo agriculture, forestry and fishing		przemysł industry		budownictwo construction	handel; naprawa pojazdów samochodowych ^Δ trade: repair of motor vehicles ^Δ	transport i gospodarka magazynowa transportation and storage	zakwaterowanie i gastronomia ^Δ accommodation and catering ^Δ	informacja i komunikacja information and communication	obsługa rynku nieruchomości ^Δ real estate activities	działalność profesjonalna, naukowa i techniczna professional, scientific and technical activities
		razem total	w tym przetwórstwo przemysłowe of which manufacturing									
PODREGION (SUBREGION) CIECHANOWSKI (dok.) (cont.)												
Powiat płoński (dok.) (cont.)												
Gminy wiejskie: Rural gminas:												
Baboszewo	433	43	33	31	63	132	33	8	7	2	23	
Czerwiński nad Wisłą.....	315	34	22	20	35	92	28	7	4	3	11	
Dzierżążnia	188	23	10	10	31	50	18	2	1	2	8	
Joniec	160	4	16	16	25	39	14	6	2	3	5	
Naruszewo	296	15	25	24	58	72	23	2	1	6	16	
Nowe Miasto	293	9	32	28	46	89	17	4	5	1	15	
Płońsk	578	19	72	60	81	169	53	13	6	13	29	
Raciąż	341	30	29	25	61	72	35	10	4	3	13	
Sochocin	459	16	56	49	61	141	36	8	4	8	16	
Zaluski	351	12	27	26	34	111	37	10	3	2	22	
Powiat pułtuski	3966	144	354	311	558	992	222	108	57	111	251	
Gmina miejsko-wiejska: Urban-rural gmina:												
Pułtusk	2336	33	225	195	281	606	97	75	44	95	179	
w tym miasto of which city...	1965	17	182	157	212	529	80	66	36	93	157	
Gminy wiejskie: Rural gminas:												
Gzy	201	20	13	12	29	43	6	7	1	—	12	
Obryte	266	24	17	15	69	44	22	4	3	2	13	
Pokrzywnica	348	19	29	27	54	104	36	9	5	2	13	
Świercze	229	10	15	12	35	68	14	8	1	—	11	
Winnica	270	13	29	26	35	58	25	2	2	7	13	
Zatory	316	25	26	24	55	69	22	3	1	5	10	
Powiat żuromiński	2718	342	268	239	375	771	84	32	32	52	130	
Gminy miejsko-wiejskie: Urban-rural gminas:												
Bieżeń	364	99	34	25	31	99	13	1	6	—	8	
w tym miasto of which city...	188	38	13	8	15	59	4	—	5	—	7	
Żuromin	1323	111	127	119	130	434	33	17	17	47	88	
w tym miasto of which city...	1059	74	103	95	87	342	25	13	14	45	81	
Gminy wiejskie: Rural gminas:												
Kuczbork-Osada	199	23	20	18	46	38	4	1	1	3	10	
Lubowidz	459	44	59	52	98	121	22	7	4	2	11	
Lutocin	206	49	15	15	37	47	4	4	2	—	4	
Siemiątkowo	167	16	13	10	33	32	8	2	2	—	9	

^a Bez osób prowadzących gospodarstwa indywidualne w rolnictwie.

^a Excluding persons tending private farms in agriculture.

TABL. 2 (93). **PODMIOTY GOSPODARKI NARODOWEJ^a W REJESTRZE REGON WEDŁUG WYBRANYCH SEKCJI W 2016 R. (cd.)**
Stan w dniu 31 XII
ENTITIES OF THE NATIONAL ECONOMY^a IN THE REGON REGISTER BY SELECTED SECTIONS IN 2016 (cont.)
As of 31 XII

WYSZCZEGÓLNIENIE SPECIFICATION	Ogółem Grand total	W tym / Of which									
		rolnictwo, leśnictwo, łowiectwo i rybactwo agriculture, forestry and fishing	przemysł industry		budownic- two construc- tion	handel; naprawa pojazdów samocho- dowych ^Δ trade; re- pair of motor ve- hicles ^Δ	transport i gospo- darka ma- gazynowa transporta- tion and storage	zakwa- terowanie i gastro- nomia ^Δ accommo- dation and catering ^Δ	informacja i komuni- kacja infor- mation and com- municat- ion	obsługa ryнку nie- rucho- mości ^Δ real estate activities	działal- ność pro- fesjo- nalna, na- ukowa i techniczna profes- sional, sci- entific and technical activities
			razem total	w tym przetwó- rstwo prze- mysłowe of which manufac- turing							
PODREGION (SUBREGION)											
OSTROŁĘCKI	31384	1311	2924	2730	4662	8091	2742	733	493	651	2083
Powiat makowski	3743	235	391	364	561	916	323	86	37	69	185
Gmina miejska: <i>Urban gmina:</i>											
Maków Mazowiecki	1194	8	95	85	162	328	77	37	16	49	83
Gmina miejsko-wiejska: <i>Urban-rural gmina:</i>											
Różan	398	10	41	40	66	126	25	7	3	6	19
w tym miasto <i>of which city...</i>	297	3	24	23	48	100	19	6	2	4	15
Gminy wiejskie: <i>Rural gminas:</i>											
Czerwonka	154	10	17	13	36	33	16	2	1	—	3
Karniewo	314	31	25	22	61	61	34	13	1	—	18
Krasnosielc	470	52	70	69	66	112	38	7	4	—	17
Młynarze	132	9	34	33	11	21	20	3	1	1	3
Płoniawy-Bramura	399	43	39	36	58	97	31	4	5	11	12
Rzewnie	158	11	17	16	30	25	29	2	—	—	8
Sypniewo	231	41	19	19	25	47	28	2	3	1	12
Szelków	293	20	34	31	46	66	25	9	3	1	10
Powiat ostrołęcki	5369	259	670	638	860	1446	432	114	68	34	283
Gmina miejsko-wiejska: <i>Urban-rural gmina:</i>											
Myszyniec	605	20	64	60	100	189	39	16	6	3	28
w tym miasto <i>of which city...</i>	334	5	38	35	36	111	29	9	5	2	16
Gminy wiejskie: <i>Rural gminas:</i>											
Baranowo	278	24	27	27	49	69	24	8	2	3	7
Czarnia	109	8	9	9	19	22	11	2	—	1	5
Czerwin	334	48	26	21	35	58	42	5	4	4	21
Goworowo	392	31	50	44	57	90	35	10	2	2	18
Kadzidło	789	30	138	136	144	216	44	13	8	5	40
Lelis	554	8	82	80	119	162	47	10	9	2	12
Łyse	355	20	40	39	55	107	14	7	3	1	16
Olszewo-Borki	785	16	111	109	110	227	74	21	15	3	54
Rzekuń	884	23	94	85	118	248	81	20	15	9	67
Troszyn	284	31	29	28	54	58	21	2	4	1	15
Powiat ostrowski	6376	281	579	543	1029	1757	530	151	70	132	400
Gmina miejska: <i>Urban gmina:</i>											
Ostrów Mazowiecka	3054	22	255	241	387	951	296	84	41	94	241
Gmina miejsko-wiejska: <i>Urban-rural gmina:</i>											
Brok	239	18	26	25	52	60	5	8	3	—	9
w tym miasto <i>of which city...</i>	183	6	22	21	36	48	3	7	3	—	8

^a Bez osób prowadzących gospodarstwa indywidualne w rolnictwie.

^a Excluding persons tending private farms in agriculture.

TABL. 2 (93). **PODMIOTY GOSPODARKI NARODOWEJ^a W REJESTRZE REGON WEDŁUG WYBRANYCH SEKCJI W 2016 R. (cd.)**
Stan w dniu 31 XII
ENTITIES OF THE NATIONAL ECONOMY^a IN THE REGON REGISTER BY SELECTED SECTIONS IN 2016 (cont.)
As of 31 XII

WYSZCZEGÓLNIENIE SPECIFICATION	Ogółem Grand total	W tym / Of which									
		rolnictwo, leśnictwo, łowiectwo i rybactwo agriculture, forestry and fishing	przemysł industry		budownic- two construc- tion	handel; naprawa pojazdów samocho- dowych ^Δ trade: re- pair of motor ve- hicles ^Δ	transport i gospo- darka ma- gazynowa transporta- tion and storage	zakwa- terowanie i gastro- nomia ^Δ accommo- dation and catering ^Δ	informacja i komuni- kacja infor- mation and com- munica- tion	obsługa rynków nie- ruchomo- ści ^Δ real estate activities	działal- ność pro- fesjo- nalna, na- ukowa i techniczna profes- sional, sci- entific and technical activities
			razem total	w tym przetwór- stwo prze- mysłowe of which manufac- turing							
PODREGION (SUBREGION) OSTROŁĘCKI (dok.) (cont.)											
Powiat ostrowski (dok.) (cont.)											
Gminy wiejskie: Rural gminas:											
Andrzejewo	206	36	19	16	36	42	17	2	—	—	8
Boguty-Pianki	152	15	15	12	25	37	12	1	1	1	6
Małkinia Górną.....	877	31	102	98	162	257	44	22	9	23	39
Nur.....	174	16	9	9	30	37	21	3	1	1	9
Ostrów Mazowiecka.....	915	57	94	86	170	219	77	18	10	10	53
Stary Lubotyń.....	174	22	8	7	38	41	15	1	—	1	6
Szulborze Wielkie	138	16	17	17	41	23	8	3	—	—	10
Wąsowo	241	22	14	14	46	40	24	5	2	2	9
Zaręby Kościelne	206	26	20	18	42	50	11	4	3	—	10
Powiat przasnyski	3620	393	278	255	432	910	331	57	55	85	182
Gmina miejska: Urban gmina:											
Przasnysz	1570	41	124	117	137	436	127	22	38	74	123
Gmina miejsko-wiejska: Urban-rural gmina:											
Chorzele	523	29	36	33	86	146	48	19	2	7	24
w tym miasto of which city...	248	5	24	23	27	79	19	10	—	7	17
Gminy wiejskie: Rural gminas:											
Czernice Borowe	242	72	16	13	22	37	33	3	1	—	7
Jednoróżec	342	41	18	18	71	70	15	3	6	1	10
Krasne	243	38	22	21	41	55	22	2	1	3	8
Krzynowłoga Mała	239	51	22	15	18	72	32	1	3	—	4
Przasnysz	461	121	40	38	57	94	54	7	4	—	6
Powiat wyszkowski	6324	123	567	522	1092	1569	601	150	113	117	449
Gmina miejsko-wiejska: Urban-rural gmina:											
Wyszków	4135	25	356	330	671	1026	364	111	86	102	364
w tym miasto of which city...	3233	7	262	249	454	803	294	85	75	85	305
Gminy wiejskie: Rural gminas:											
Brańszczyk	498	23	45	44	80	130	66	9	6	1	16
Długosiodło.....	439	15	49	46	93	111	32	8	5	2	18
Rząśnik.....	452	34	42	39	112	88	67	9	2	2	12
Somianka.....	362	18	17	14	57	96	52	5	5	8	13
Zabrodzie.....	438	8	58	49	79	118	20	8	9	2	26
Miasto na prawach powiatu (City with powiat status)											
Ostrołęka	5952	20	439	408	688	1493	525	175	150	214	584

^a Bez osób prowadzących gospodarstwa indywidualne w rolnictwie.
^a Excluding persons tending private farms in agriculture.

TABL. 2 (93). **PODMIOTY GOSPODARKI NARODOWEJ^a W REJESTRZE REGON WEDŁUG WYBRANYCH SEKCJI W 2016 R. (cd.)**
Stan w dniu 31 XII
ENTITIES OF THE NATIONAL ECONOMY^a IN THE REGON REGISTER BY SELECTED SECTIONS IN 2016 (cont.)
As of 31 XII

WYSZCZEGÓLNIENIE SPECIFICATION	Ogółem Grand total	W tym / Of which										
		rolnictwo, leśnictwo, łowiectwo i rybactwo agriculture, forestry and fishing		przemysł industry		budownictwo construction	handel; naprawa pojazdów samochodowych ^Δ trade; repair of motor vehicles ^Δ	transport i gospodarka magazynowa transportation and storage	zakwaterowanie i gastronomia ^Δ accommodation and catering ^Δ	informacja i komunikacja information and communication	obsługa rynku nieruchomości ^Δ real estate activities	działalność profesjonalna, naukowa i techniczna professional, scientific and technical activities
		razem total	w tym przetwórstwo przemysłowe of which manufacturing									
PODREGION (SUBREGION)												
RADOMSKI	52857	1013	6562	6070	6780	16515	3485	1142	1028	1502	3542	
Powiat białobrzegi	2766	186	417	402	327	853	128	75	37	51	125	
Gminy miejsko-wiejskie: Urban-rural gminas:												
Białobrzegi	1262	71	155	148	128	442	49	33	21	31	74	
w tym miasto of which city...	1052	62	125	121	87	378	35	27	15	28	71	
Wysmierzyce	195	7	35	33	22	53	8	6	—	6	13	
w tym miasto of which city...	96	2	22	20	7	25	—	4	—	2	7	
Gminy wiejskie: Rural gminas:												
Promna	402	41	50	47	40	125	22	12	9	9	15	
Radzanów	179	7	25	23	43	48	8	1	2	—	5	
Stara Blotnica	364	16	79	78	47	102	26	12	2	5	8	
Stromiec	364	44	73	73	47	83	15	11	3	—	10	
Powiat kozienicki	4065	89	411	393	640	1071	285	110	77	136	281	
Gmina miejsko-wiejska: Urban-rural gmina:												
Kozienice	2422	25	210	201	386	637	152	68	58	114	209	
w tym miasto of which city...	1679	10	139	134	239	427	88	44	48	90	163	
Gminy wiejskie: Rural gminas:												
Garbatka-Letnisko	344	10	55	53	54	77	18	14	6	8	19	
Głowaczów	376	20	54	51	61	100	26	8	5	5	12	
Gniewoszów	248	12	29	27	37	79	28	4	2	2	4	
Grabów nad Pilicą	186	11	12	10	39	41	11	5	3	1	12	
Magnuszew	336	9	39	39	46	94	42	7	1	4	11	
Sieciechów	153	2	12	12	17	43	8	4	2	2	14	
Powiat lipski	2580	108	252	231	368	843	183	51	30	36	113	
Gmina miejsko-wiejska: Urban-rural gmina:												
Lipisko	1193	41	122	109	127	441	67	23	15	26	65	
w tym miasto of which city...	767	15	65	60	72	271	36	21	12	23	55	
Gminy wiejskie: Rural gminas:												
Chotcza	97	4	5	5	15	26	10	1	1	3	7	
Ciepielów	343	18	36	32	79	101	17	13	1	2	9	
Rzeczniów	280	17	36	36	43	80	19	—	3	—	13	
Sienno	389	14	31	29	59	121	46	10	7	2	11	
Solec nad Wisłą	278	14	22	20	45	74	24	4	3	3	8	

^a Bez osób prowadzących gospodarstwa indywidualne w rolnictwie.

^a Excluding persons tending private farms in agriculture.

TABL. 2 (93). **PODMIOTY GOSPODARKI NARODOWEJ^a W REJESTRZE REGON WEDŁUG WYBRANYCH SEKCJI W 2016 R. (cd.)**
Stan w dniu 31 XII
ENTITIES OF THE NATIONAL ECONOMY^a IN THE REGON REGISTER BY SELECTED SECTIONS IN 2016 (cont.)
As of 31 XII

WYSZCZEGÓLNIENIE SPECIFICATION	Ogółem Grand total	W tym / Of which										
		rolnictwo, leśnictwo, łowiectwo i rybactwo agriculture, forestry and fishing		przemysł industry		budownictwo construction	handel; naprawa pojazdów samochodowych ^Δ trade: repair of motor vehicles ^Δ	transport i gospodarka magazynowa transportation and storage	zakwaterowanie i gastronomia ^Δ accommodation and catering ^Δ	informacja i komunikacja information and communication	obsługa rynku nieruchomości ^Δ real estate activities	działalność profesjonalna, naukowa i techniczna professional, scientific and technical activities
		razem total	w tym przetwórstwo przemysłowe of which manufacturing									
PODREGION (SUBREGION) RADOMSKI (cd.) (cont.)												
Powiat przysuski	2794	76	270	252	466	907	171	68	25	57	106	
Gmina miejsko-wiejska: Urban-rural gmina:												
Przysucha	974	23	78	69	109	304	51	26	13	41	62	
w tym miasto of which city...	635	6	45	38	66	183	29	25	6	37	47	
Gminy wiejskie: Rural gminas:												
Borkowice	282	6	34	30	59	78	21	4	1	4	8	
Gielniów	279	5	38	37	73	84	12	4	2	1	6	
Klów	159	12	19	19	25	48	2	5	—	—	4	
Odrzywół	266	6	37	35	47	93	3	5	4	2	8	
Potworów	204	10	8	8	25	79	25	6	1	2	8	
Rusinów	257	6	23	23	69	68	18	6	3	4	4	
Wieniawa	373	8	33	31	59	153	39	12	1	3	6	
Powiat radomski	10867	289	1656	1565	1722	3347	727	193	145	247	545	
Gmina miejska: Urban gmina:												
Pionki	1650	18	218	212	214	456	60	41	34	111	126	
Gminy miejsko-wiejskie: Urban-rural gminas:												
Ilża	935	51	115	110	129	276	39	10	15	39	49	
w tym miasto of which city...	435	6	44	41	40	147	6	5	11	32	28	
Skaryszew	1195	21	192	188	186	458	68	18	10	12	41	
w tym miasto of which city...	560	7	71	69	66	271	16	10	5	4	23	
Gminy wiejskie: Rural gminas:												
Gózd	488	9	58	57	133	139	28	10	3	3	20	
Jastrzębia	442	15	84	82	88	108	29	5	5	2	21	
Jedlińsk	970	31	184	174	120	318	66	18	15	7	40	
Jedlnia-Letnisko	1051	20	126	122	143	361	65	20	18	11	80	
Kowala	884	29	127	109	149	268	105	18	7	5	33	
Pionki	521	32	97	95	97	149	19	6	11	7	16	
Przytyk	365	9	41	40	64	132	23	7	3	3	11	
Wierzbica	671	13	90	78	147	142	93	8	7	35	24	
Wolanów	606	17	119	112	99	190	42	9	5	6	15	
Zakrzew	1089	24	205	186	153	350	90	23	12	6	69	
Powiat szydłowiecki	3112	44	613	408	561	811	190	50	41	40	126	
Gmina miejsko-wiejska: Urban-rural gmina:												
Szydłowiec	1748	17	327	223	294	461	82	32	31	35	80	
w tym miasto of which city...	1303	7	183	154	200	383	61	27	28	31	67	
Gminy wiejskie: Rural gminas:												
Chlewiska	329	6	78	57	61	84	30	4	2	1	3	
Jastrząb	350	10	80	52	65	80	14	7	4	2	19	
Mirów	247	2	68	25	60	56	12	1	1	—	5	
Orońsko	438	9	60	51	81	130	52	6	3	2	19	

^a Bez osób prowadzących gospodarstwa indywidualne w rolnictwie.

^a Excluding persons tending private farms in agriculture.

TABL. 2 (93). **PODMIOTY GOSPODARKI NARODOWEJ^a W REJESTRZE REGON WEDŁUG WYBRANYCH SEKCJI W 2016 R. (cd)**
Stan w dniu 31 XII
ENTITIES OF THE NATIONAL ECONOMY^a IN THE REGON REGISTER BY SELECTED SECTIONS IN 2016 (cont.)
As of 31 XII

WYSZCZEGÓLNIENIE SPECIFICATION	Ogółem Grand total	W tym / Of which									
		rolnictwo, leśnictwo, łowiectwo i rybactwo agriculture, forestry and fishing	przemysł industry		budownic- two construc- tion	handel; naprawa pojazdów samocho- dowych ^Δ trade; re- pair of motor ve- hicles ^Δ	transport i gospo- darka ma- gazynowa transporta- tion and storage	zakwa- terowanie i gastro- nomia ^Δ accommo- dation and catering ^Δ	informacja i komuni- kacja infor- mation and com- munication	obsługa rynków nie- rucho- mości ^Δ real estate activities	działal- ność pro- fesjo- nalna, na- ukowa i techniczna profes- sional, sci- entific and technical activities
			razem total	w tym przetwó- rstwo prze- mysłowe of which manufac- turing							
PODREGION (SUBREGION) RADOMSKI (dok.) (cont.)											
Powiat zwoleński.....	2135	76	252	234	391	632	140	38	41	30	98
Gmina miejsko-wiejska: Urban-rural gmina:											
Zwoleń.....	1160	26	129	119	167	372	56	25	23	26	72
w tym miasto of which city...	800	12	89	82	97	252	32	20	19	24	48
Gminy wiejskie: Rural gminas:											
Kazanów.....	263	12	37	35	72	70	15	1	4	1	10
Policzna.....	267	19	31	26	53	64	24	7	3	2	10
Przylęk.....	213	6	26	25	44	63	22	4	5	1	2
Tczów.....	232	13	29	29	55	63	23	1	6	—	4
Miasto na prawach powiatu (City with powiat status) Radom.....	24538	145	2691	2585	2305	8051	1661	557	632	905	2148
PODREGION (SUBREGION) M.ST. WARSZAWA.....	419352	1283	28170	25123	30681	91803	20924	11082	34439	24443	76379
Miasto na prawach powiatu (City with powiat status) m.st. Warszawa.....	419352	1283	28170	25123	30681	91803	20924	11082	34439	24443	76379
PODREGION (SUBREGION) WARSZAWSKI WSCHODNI	90638	813	9894	9250	11420	24064	5829	2269	3395	2852	8816
Powiat garwoliński.....	7453	127	975	932	1187	1946	463	138	144	138	464
Gminy miejskie: Urban gminas:											
Garwolin.....	2020	11	190	184	206	507	132	39	59	88	196
Łaskarzew.....	418	1	122	121	20	123	20	4	4	10	17
Gminy miejsko-wiejskie: Urban-rural gminas:											
Pilawa.....	658	6	101	98	132	169	25	13	16	5	36
w tym miasto of which city...	328	4	40	39	71	78	13	7	11	2	18
Żelechów.....	570	6	75	68	131	156	27	11	7	4	26
w tym miasto of which city...	368	3	51	44	59	107	14	7	6	3	21
Gminy wiejskie: Rural gminas:											
Borowie.....	251	6	35	34	54	61	16	3	1	—	9
Garwolin.....	857	16	100	95	126	244	49	13	21	12	60
Górzno.....	391	10	47	43	79	116	36	2	7	1	16
Łaskarzew.....	300	4	76	75	54	57	20	5	1	—	14
Maciejowice.....	403	24	42	38	89	90	25	10	4	9	16
Miastków Kościelny.....	237	8	18	18	51	59	21	1	3	1	10
Parysów.....	187	6	28	26	23	64	10	1	5	—	—
Sobolew.....	491	7	61	55	112	132	34	11	5	—	22
Trojanów.....	311	8	45	42	55	78	23	4	5	—	21
Wilga.....	359	14	35	35	55	90	25	21	6	8	21

^a Bez osób prowadzących gospodarstwa indywidualne w rolnictwie.

^a Excluding persons tending private farms in agriculture.

TABL. 2 (93). PODMIOTY GOSPODARKI NARODOWEJ^a W REJESTRZE REGON WEDŁUG WYBRANYCH SEKCJI W 2016 R. (cd.)
 Stan w dniu 31 XII
 ENTITIES OF THE NATIONAL ECONOMY^a IN THE REGON REGISTER BY SELECTED SECTIONS IN 2016 (cont.)
 As of 31 XII

WYSZCZEGÓLNIENIE SPECIFICATION	Ogółem Grand total	W tym Of which										
		rolnictwo, leśnictwo, łowiectwo i rybactwo agriculture, forestry and fishing		przemysł industry		budownictwo construction	handel; naprawa pojazdów samochodowych ^Δ trade: repair of motor vehicles ^Δ	transport i gospodarka magazynowa transportation and storage	zakwaterowanie i gastronomia ^Δ accommodation and catering ^Δ	informacja i komunikacja information and communication	obsługa rynku nieruchomości ^Δ real estate activities	działalność profesjonalna, naukowa i techniczna professional, scientific and technical activities
		razem total	w tym przetwórstwo przemysłowe of which manufacturing									
PODREGION (SUBREGION) WARSZAWSKI WSCHODNI (cd.) (cont.)												
Powiat legionowski	16317	120	1399	1294	1898	4214	974	495	745	612	1880	
Gmina miejska: <i>Urban gmina:</i>												
Legionowo	7577	22	655	609	912	2062	464	205	329	296	772	
Gmina miejsko-wiejska: <i>Urban-rural gmina:</i>												
Serock	1705	24	126	111	230	413	98	76	62	67	184	
w tym miasto <i>of which city...</i>	548	4	37	35	73	133	17	26	17	29	62	
Gminy wiejskie: <i>Rural gminas:</i>												
Jabłonna	2971	47	226	212	311	733	165	85	174	96	427	
Niepołecice	2196	15	188	175	220	513	111	92	103	73	311	
Wieliszew	1868	12	204	187	225	493	136	37	77	80	186	
Powiat miński	14276	208	1515	1400	1868	3748	914	308	533	373	1386	
Gminy miejskie: <i>Urban gminas:</i>												
Mińsk Mazowiecki	4462	16	373	354	518	1067	274	109	172	235	504	
Sulejów	2722	85	290	271	291	727	169	62	115	62	305	
Gminy miejsko-wiejskie: <i>Urban-rural gminas:</i>												
Halinów	1707	12	165	160	216	409	91	46	95	26	211	
w tym miasto <i>of which city...</i>	433	1	30	28	45	93	24	14	29	9	60	
Kaluszyn	440	9	39	31	42	193	16	9	10	11	22	
w tym miasto <i>of which city...</i>	268	5	26	23	20	109	14	6	6	7	13	
Mrozy	560	19	56	50	104	135	32	10	19	6	33	
w tym miasto <i>of which city...</i>	326	8	37	32	56	80	18	6	10	3	22	
Gminy wiejskie: <i>Rural gminas:</i>												
Ceglów	400	11	55	47	58	97	21	5	9	4	43	
Dębe Wielkie	916	6	140	129	143	236	86	22	32	4	65	
Dobre	385	2	39	34	61	115	50	7	6	2	20	
Jakubów	351	13	36	33	56	121	25	4	11	4	14	
Latowicz	246	12	29	29	33	88	14	5	6	—	4	
Mińsk Mazowiecki	1226	11	157	138	214	334	90	17	38	13	106	
Siennica	438	10	54	45	76	107	20	6	9	4	40	
Stanisławów	423	2	82	79	56	119	26	6	11	2	19	
Powiat nowodworski	7744	82	801	730	956	2116	519	187	208	329	679	
Gmina miejska: <i>Urban gmina:</i>												
Nowy Dwór Mazowiecki	2825	10	230	214	289	720	190	78	89	186	271	
Gminy miejsko-wiejskie: <i>Urban-rural gminas:</i>												
Nasielsk	1699	26	198	185	273	527	92	38	32	66	95	
w tym miasto <i>of which city...</i>	873	5	95	91	127	280	40	16	14	55	55	
Zakroczym	514	10	51	42	62	157	38	23	4	11	29	
w tym miasto <i>of which city...</i>	308	4	26	21	37	93	22	14	2	10	16	

^a Bez osób prowadzących gospodarstwa indywidualne w rolnictwie.

^a Excluding persons tending private farms in agriculture.

TABL. 2 (93). **PODMIOTY GOSPODARKI NARODOWEJ^a W REJESTRZE REGON WEDŁUG WYBRANYCH SEKCJI W 2016 R. (cd.)**
Stan w dniu 31 XII
ENTITIES OF THE NATIONAL ECONOMY^a IN THE REGON REGISTER BY SELECTED SECTIONS IN 2016 (cont.)
As of 31 XII

WYSZCZEGÓLNIENIE SPECIFICATION	Ogółem Grand total	W tym / Of which										
		rolnictwo, leśnictwo, łowiectwo i rybactwo agriculture, forestry and fishing		przemysł industry		budownictwo construction	handel; naprawa pojazdów samochodowych ^Δ trade; repair of motor vehicles ^Δ	transport i gospodarka magazynowa transportation and storage	zakwaterowanie i gastronomia ^Δ accommodation and catering ^Δ	informacja i komunikacja information and communication	obsługa rynku nieruchomości ^Δ real estate activities	działalność profesjonalna, naukowa i techniczna professional, scientific and technical activities
		razem total	w tym przetwórstwo przemysłowe of which manufacturing									
PODREGION (SUBREGION) WARSZAWSKI WSCHODNI (dok.) (cont.)												
Powiat nowodorski (dok.) (cont.)												
Gminy wiejskie: <i>Rural gminas:</i>												
Czosnów	1345	11	192	173	160	343	80	18	48	27	174	
Leoncin	468	13	40	35	67	125	41	11	7	7	36	
Pomiechówek	893	12	90	81	105	244	78	19	28	32	74	
Powiat otwocki	15585	120	2064	1930	1765	4128	772	387	641	473	1566	
Gminy miejskie: <i>Urban gminas:</i>												
Józefów	3609	11	525	501	314	928	138	102	192	111	457	
Otwock	6270	22	679	645	667	1699	313	147	263	269	611	
Gmina miejsko-wiejska: <i>Urban-rural gmina:</i>												
Karczew	1729	30	284	264	213	536	97	41	54	24	126	
w tym miasto <i>of which city...</i>	1220	4	200	192	150	377	61	21	42	18	102	
Gminy wiejskie: <i>Rural gminas:</i>												
Celestynów	1086	11	177	143	183	270	56	17	27	21	82	
Kolbiel	511	9	91	88	73	128	32	16	11	5	42	
Osieck	231	6	34	34	40	51	9	4	6	1	12	
Sobienie-Jeziory	382	20	39	35	63	103	31	7	4	2	29	
Wiązowna	1767	11	235	220	212	413	96	53	84	40	207	
Powiat wołomiński	29263	156	3140	2964	3746	7912	2187	754	1124	927	2841	
Gminy miejskie: <i>Urban gminas:</i>												
Kobyłka	3193	9	425	398	415	829	243	81	114	82	332	
Marki	4342	9	441	416	479	1141	267	95	200	153	531	
Ząbki	5384	13	444	428	606	1421	419	166	270	286	618	
Zielonka	2780	8	344	331	331	686	159	81	145	137	290	
Gminy miejsko-wiejskie: <i>Urban-rural gminas:</i>												
Radzymin	3079	27	388	359	385	869	261	88	90	59	277	
w tym miasto <i>of which city...</i>	1572	10	168	151	170	431	121	36	63	44	164	
Tłuszcz	1414	10	122	112	266	342	127	28	33	16	96	
w tym miasto <i>of which city...</i>	725	4	52	45	118	195	75	11	18	11	56	
Wołomin	6550	27	677	639	844	1937	506	150	215	170	559	
w tym miasto <i>of which city...</i>	5034	16	504	479	610	1493	335	113	176	154	458	
Gminy wiejskie: <i>Rural gminas:</i>												
Dąbrówka	682	19	90	86	99	181	69	17	17	6	45	
Jadów	503	7	49	49	100	149	23	21	10	—	19	
Klembów	764	13	76	67	125	201	62	18	20	8	61	
Poświętne	430	8	78	73	55	127	37	8	7	8	9	
Strachówka	142	6	6	6	41	29	14	1	3	2	4	

^a Bez osób prowadzących gospodarstwa indywidualne w rolnictwie.

^a Excluding persons tending private farms in agriculture.

TABL. 2 (93). **PODMIOTY GOSPODARKI NARODOWEJ^a W REJESTRZE REGON WEDŁUG WYBRANYCH SEKCJI W 2016 R. (cd.)**
Stan w dniu 31 XII
ENTITIES OF THE NATIONAL ECONOMY^a IN THE REGON REGISTER BY SELECTED SECTIONS IN 2016 (cont.)
As of 31 XII

WYSZCZEGÓLNIENIE SPECIFICATION	Ogółem Grand total	W tym / Of which										
		rolnictwo, leśnictwo, łowiectwo i rybactwo agriculture, forestry and fishing		przemysł industry		budownictwo construction	handel; naprawa pojazdów samochodowych ^Δ trade: repair of motor vehicles ^Δ	transport i gospodarka magazynowa transportation and storage	zakwaterowanie i gastronomia ^Δ accommodation and catering ^Δ	informacja i komunikacja information and communication	obsługa rynku nieruchomości ^Δ real estate activities	działalność profesjonalna, naukowa i techniczna professional, scientific and technical activities
		razem total	w tym przetwórstwo przemysłowe of which manufacturing									
PODREGION (SUBREGION)												
WARSZAWSKI ZACHODNI	116692	953	10717	10047	11137	34314	7863	3093	5274	4174	13677	
Powiat grodziski	12687	85	1334	1258	1309	3258	816	299	613	404	1520	
Gminy miejskie: <i>Urban gminas:</i>												
Milanówek	2895	14	363	344	264	741	148	50	160	86	410	
Podkowa Leśna	832	4	94	92	41	170	25	18	47	26	150	
Gmina miejsko-wiejska: <i>Urban-rural gmina:</i>												
Grodzisk Mazowiecki	6301	37	616	579	611	1643	422	164	300	256	701	
w tym miasto <i>of which city...</i>	4117	15	391	369	388	1007	255	119	186	207	468	
Gminy wiejskie: <i>Rural gminas:</i>												
Baranów	406	9	39	37	70	122	34	8	7	1	39	
Jaktorów	1238	7	124	116	185	320	114	19	51	20	108	
Żabia Wola	1015	14	98	90	138	262	73	40	48	15	112	
Powiat grójcecki	8819	205	766	700	839	3020	640	304	190	251	577	
Gminy miejsko-wiejskie: <i>Urban-rural gminas:</i>												
Grójec	3528	48	280	254	328	1117	293	154	80	147	276	
w tym miasto <i>of which city...</i>	2523	15	195	180	230	814	170	91	56	129	201	
Mogielnica	548	19	67	65	58	191	27	11	11	2	29	
w tym miasto <i>of which city...</i>	244	9	36	34	21	79	11	4	7	2	13	
Nowe Miasto nad Pilicą	565	11	45	39	51	186	37	17	6	26	30	
w tym miasto <i>of which city...</i>	394	5	32	29	28	136	18	13	5	23	14	
Warka	1574	33	152	142	147	525	97	58	44	56	105	
w tym miasto <i>of which city...</i>	1126	6	122	114	112	350	72	42	35	40	90	
Gminy wiejskie: <i>Rural gminas:</i>												
Belsk Duży	453	37	41	39	41	166	21	14	10	6	34	
Błędów	539	17	43	38	37	240	54	21	5	4	18	
Chynów	698	16	56	50	94	226	45	18	15	2	44	
Goszczyn	182	6	15	13	14	75	10	2	6	—	4	
Jasieniec	347	8	35	31	34	127	30	4	5	1	22	
Pniewy	385	10	32	29	35	167	26	5	8	7	15	
Powiat piaseczyński	31793	220	2451	2296	2742	9749	1542	836	1717	1396	4383	
Gminy miejsko-wiejskie: <i>Urban-rural gminas:</i>												
Góra Kalwaria	3268	44	309	289	437	1006	260	98	74	85	298	
w tym miasto <i>of which city...</i>	1609	10	129	122	219	527	123	51	33	55	129	
Konstancin-Jeziorna	4124	20	323	307	379	925	181	138	195	239	684	
w tym miasto <i>of which city...</i>	3099	9	243	232	289	713	116	102	144	193	513	
Piaseczno	14280	86	1253	1179	1238	3264	591	372	996	731	2302	
w tym miasto <i>of which city...</i>	8441	27	747	705	760	2007	395	217	546	451	1236	
Tarczyn	1334	17	94	79	143	447	177	44	37	38	109	
w tym miasto <i>of which city...</i>	522	6	39	34	53	175	66	15	9	20	48	
Gminy wiejskie: <i>Rural gminas:</i>												
Lesznówola	7596	44	349	328	387	3825	267	158	350	286	827	
Prądmów	1191	9	123	114	158	282	66	26	65	17	163	

^a Bez osób prowadzących gospodarstwa indywidualne w rolnictwie.
^a Excluding persons tending private farms in agriculture.

TABL. 2 (93). **PODMIOTY GOSPODARKI NARODOWEJ^a W REJESTRZE REGON WEDŁUG WYBRANYCH SEKCJI W 2016 R. (cd.)**
Stan w dniu 31 XII
ENTITIES OF THE NATIONAL ECONOMY^a IN THE REGON REGISTER BY SELECTED SECTIONS IN 2016 (cont.)
As of 31 XII

WYSZCZEGÓLNIENIE SPECIFICATION	Ogółem Grand total	W tym / Of which										
		rolnictwo, leśnictwo, łowiectwo i rybactwo agriculture, forestry and fishing		przemysł industry		budownictwo construction	handel; naprawa pojazdów samochodowych ^Δ trade; repair of motor vehicles ^Δ	transport i gospodarka magazynowa transportation and storage	zakwaterowanie i gastronomia ^Δ accommodation and catering ^Δ	informacja i komunikacja information and communication	obsługa rynku nieruchomości ^Δ real estate activities ^Δ	działalność profesjonalna, naukowa i techniczna professional, scientific and technical activities
		razem total	w tym przetwórstwo przemysłowe of which manufacturing	razem total	w tym przetwórstwo przemysłowe of which manufacturing							
PODREGION (SUBREGION) WARSZAWSKI ZACHODNI (cd.) (cont.)												
Powiat przuszkowski	27624	122	2798	2654	2673	7881	1805	712	1355	912	3485	
Gminy miejskie: <i>Urban gminas:</i>												
Piastów	3564	9	378	372	386	1032	233	90	172	111	382	
Pruszków	9332	26	846	809	973	2504	616	223	459	313	1181	
Gmina miejsko-wiejska: <i>Urban-rural gmina:</i>												
Brwinów	4163	45	445	418	436	1035	236	88	242	118	568	
w tym miasto <i>of which city...</i>	2157	10	212	202	238	568	135	40	108	72	259	
Gminy wiejskie: <i>Rural gminas:</i>												
Michałowice	3696	13	451	436	318	914	158	78	210	130	621	
Nadarzyn	2397	13	200	183	187	751	156	76	124	74	339	
Raszyn	4472	16	478	436	373	1645	406	157	148	166	394	
Powiat sochaczewski	8656	103	715	654	1003	2587	1170	214	223	270	534	
Gmina miejska: <i>Urban gmina:</i>												
Sochaczew	4581	13	320	297	486	1385	534	101	128	220	319	
Gminy wiejskie: <i>Rural gminas:</i>												
Brochów	386	7	26	24	55	125	74	7	3	2	18	
Ilów	509	14	42	36	57	141	118	9	6	5	22	
Młodzieszyn	364	10	38	29	60	113	60	8	3	3	13	
Nowa Sucha	477	16	44	41	65	116	74	13	15	5	31	
Rybno	205	10	18	13	21	52	34	1	2	2	11	
Sochaczew	1001	23	100	93	113	343	124	22	25	15	56	
Teresin	1133	10	127	121	146	312	152	53	41	18	64	
Powiat warszawski zachodni	18704	121	1976	1847	1654	5108	1276	516	923	639	2500	
Gminy miejsko-wiejskie: <i>Urban-rural gminas:</i>												
Blonie	2710	31	242	232	251	841	300	62	100	55	273	
w tym miasto <i>of which city...</i>	1754	13	152	148	157	542	194	38	63	36	190	
Łomianki	5753	24	711	668	444	1489	241	139	325	230	870	
w tym miasto <i>of which city...</i>	4078	20	501	468	308	1074	151	111	214	164	625	
Ożarów Mazowiecki	3490	31	339	311	311	1036	272	143	159	147	359	
w tym miasto <i>of which city...</i>	1726	11	160	141	161	463	103	72	100	63	202	
Gminy wiejskie: <i>Rural gminas:</i>												
Izabelin	1861	7	192	174	152	463	102	33	97	63	301	
Kampinos	443	2	57	50	60	111	48	6	18	3	43	
Leszno	1132	10	89	84	128	284	116	26	59	38	141	
Stare Babice	3315	16	346	328	308	884	197	107	165	103	513	
Powiat żyrardowski	8409	97	677	638	917	2711	614	212	253	302	678	
Gmina miejska: <i>Urban gmina:</i>												
Żyrardów	5280	19	373	356	532	1723	344	130	180	259	440	

^a Bez osób prowadzących gospodarstwa indywidualne w rolnictwie.
^a Excluding persons tending private farms in agriculture.

TABL. 2 (93). **PODMIOTY GOSPODARKI NARODOWEJ^a W REJESTRZE REGON WEDŁUG WYBRANYCH SEKCJI W 2016 R. (cd.)**
Stan w dniu 31 XII
ENTITIES OF THE NATIONAL ECONOMY^a IN THE REGON REGISTER BY SELECTED SECTIONS IN 2016 (cont.)
As of 31 XII

WYSZCZEGÓLNIENIE SPECIFICATION	Ogółem Grand total	W tym / Of which										
		rolnictwo, leśnictwo, łowiectwo i rybactwo agriculture, forestry and fishing		przemysł industry		budownictwo construction	handel; naprawa pojazdów samochodowych ^Δ trade: repair of motor vehicles ^Δ	transport i gospodarka magazynowa transportation and storage	zakwaterowanie i gastronomia ^Δ accommodation and catering ^Δ	informacja i komunikacja information and communication	obsługa rynku nieruchomości ^Δ real estate activities	działalność profesjonalna, naukowa i techniczna professional, scientific and technical activities
		razem total	w tym przetwórstwo przemysłowe of which manufacturing									
PODREGION (SUBREGION)												
WARSZAWSKI ZACHODNI (dok.) (cont.)												
Powiat żyrardowski (dok.) (cont.)												
Gmina miejsko-wiejska: Urban-rural gmina:												
Mszczonów	960	16	142	130	79	324	87	21	19	9	66	
w tym miasto of which city...	638	2	98	91	44	221	56	19	14	5	55	
Gminy wiejskie: Rural gminas:												
Puszcza Marińska.....	715	24	39	37	102	234	52	10	20	6	56	
Radziejowice.....	681	5	68	63	90	202	50	26	18	10	69	
Wisitki	773	33	55	52	114	228	81	25	16	18	47	
PODREGION (SUBREGION)												
PŁOCKI	26537	817	2536	2297	3417	6780	1837	646	524	873	2256	
Powiat gostyński	3400	150	265	233	564	932	184	81	62	100	222	
Gmina miejska: Urban gmina:												
Gostynin	1741	19	139	125	277	494	81	38	41	83	144	
Gminy wiejskie: Rural gminas:												
Gostynin	849	70	69	59	156	222	38	27	14	7	44	
Pacyna.....	204	10	20	17	29	56	14	5	—	4	10	
Sanniki	376	27	27	24	46	101	47	8	5	3	17	
Szczawin Kościelny	230	24	10	8	56	59	4	3	2	3	7	
Powiat plocki	7345	380	820	744	1040	1886	541	192	87	138	492	
Gminy miejsko-wiejskie: Urban-rural gminas:												
Drobin	450	35	63	56	51	121	21	4	1	30	19	
w tym miasto of which city..	238	4	30	26	18	74	13	3	—	27	14	
Gąbin	891	26	87	83	144	253	62	21	12	20	61	
w tym miasto of which city..	441	11	40	39	52	140	26	6	5	16	37	
Wyszogród.....	346	16	31	25	49	89	21	15	3	15	15	
w tym miasto of which city..	243	3	23	17	34	68	16	9	3	11	10	
Gminy wiejskie: Rural gminas:												
Bielsk	535	32	58	56	71	147	35	6	3	4	37	
Bodzanów	493	35	50	46	69	138	28	15	7	3	28	
Brudzeń Duży	464	29	69	61	83	93	41	9	6	3	23	
Bulkowo	258	30	28	24	31	68	18	4	4	2	15	
Łąck	446	16	56	52	80	102	13	22	7	7	26	
Mała Wieś.....	301	28	28	23	43	77	22	6	4	11	4	
Nowy Duninów	269	19	30	27	55	57	11	12	2	4	13	
Radzanowo.....	583	23	63	59	74	185	53	16	10	8	34	
Słubice	253	12	28	23	46	65	31	4	—	1	9	
Słupno	849	17	83	78	89	170	79	30	14	15	122	
Stara Biała	830	34	102	95	99	209	78	22	10	15	74	
Staroźreby	377	28	44	36	56	112	28	6	4	—	12	

^a Bez osób prowadzących gospodarstwa indywidualne w rolnictwie.
^a Excluding persons tending private farms in agriculture.

TABL. 2 (93). **PODMIOTY GOSPODARKI NARODOWEJ^a W REJESTRZE REGON WEDŁUG WYBRANYCH SEKCJI W 2016 R. (cd.)**
Stan w dniu 31 XII
ENTITIES OF THE NATIONAL ECONOMY^a IN THE REGON REGISTER BY SELECTED SECTIONS IN 2016 (cont.)
As of 31 XII

WYSZCZEGÓLNIENIE SPECIFICATION	Ogółem Grand total	W tym / Of which										
		rolnictwo, leśnictwo, łowiectwo i rybactwo agriculture, forestry and fishing		przemysł industry		budownictwo construction	handel; naprawa pojazdów samochodowych ^Δ trade; repair of motor vehicles ^Δ	transport i gospodarka magazynowa transportation and storage	zakwaterowanie i gastronomia ^Δ accommodation and catering ^Δ	informacja i komunikacja information and communication	obsługa rynku nieruchomości ^Δ real estate activities	działalność profesjonalna, naukowa i techniczna professional, scientific and technical activities
		razem total	w tym przetwórstwo przemysłowe of which manufacturing									
PODREGION (SUBREGION)												
PŁOCKI (dok.) (cont.)												
Powiat sierpecki	3408	207	355	318	452	956	136	72	42	103	176	
Gmina miejska: <i>Urban gmina:</i>												
Sierpc	1748	30	152	139	181	546	74	38	28	79	114	
Gminy wiejskie: <i>Rural gminas:</i>												
Gozdowo	293	24	36	29	43	60	13	8	2	2	15	
Mochowo	254	25	35	30	43	63	8	3	3	9	9	
Rościszewo	180	23	23	20	27	43	6	3	—	3	5	
Sierpc	426	30	57	52	70	136	13	11	3	8	18	
Szczutowo	215	15	28	27	52	39	10	7	3	—	4	
Zawidz	292	60	24	21	36	69	12	2	3	2	11	
Miasto na prawach powiatu <i>(City with powiat status)</i>												
Płock	12384	80	1096	1002	1361	3006	976	301	333	532	1366	
PODREGION (SUBREGION)												
SIEDLECKI	24879	1480	2325	2196	2814	6297	1891	462	442	658	1889	
Powiat łosicki	2304	232	194	175	260	525	217	33	32	35	131	
Gmina miejsko-wiejska: <i>Urban-rural gmina:</i>												
Łosice	1128	89	89	84	78	283	121	20	21	31	83	
w tym miasto <i>of which city...</i>	864	37	66	62	55	221	92	16	12	29	74	
Gminy wiejskie: <i>Rural gminas:</i>												
Huszelw	145	17	6	5	24	37	10	—	—	—	9	
Olszanka	210	42	12	12	21	37	27	1	1	1	3	
Platerów	279	29	27	25	48	50	30	2	2	1	13	
Sarnaki	288	24	29	28	50	63	5	8	7	2	14	
Stara Kornica	254	31	31	21	39	55	24	2	1	—	9	
Powiat siedlecki	5443	653	612	581	680	1315	451	85	65	50	284	
Gmina miejsko-wiejska: <i>Urban-rural gmina:</i>												
Mordy	349	42	43	40	50	64	24	3	2	9	20	
w tym miasto <i>of which city...</i>	136	8	18	16	18	24	10	2	1	8	7	
Gminy wiejskie: <i>Rural gminas:</i>												
Domanice	133	14	12	12	24	36	8	1	2	—	5	
Korczew	135	13	16	14	17	33	8	2	2	1	3	
Kotuń	464	25	50	48	80	116	34	7	10	5	15	
Mokobody	277	27	37	36	32	73	26	5	4	1	12	
Paprotnia	119	18	12	11	15	27	8	3	—	2	6	
Przesmyki	120	20	11	11	19	21	5	2	1	—	5	
Siedlce	1804	232	195	186	165	521	170	29	23	18	133	
Skórzec	474	60	73	70	90	81	15	7	7	2	20	
Suchożebry	320	47	36	35	53	67	14	4	4	1	14	
Wiśniew	342	44	41	38	36	67	39	5	3	6	10	
Wodynie	228	18	13	11	44	47	20	—	—	1	8	
Zbuczyn	678	93	73	69	55	162	80	17	7	4	33	

^a Bez osób prowadzących gospodarstwa indywidualne w rolnictwie.

^a Excluding persons tending private farms in agriculture.

TABL. 2 (93). **PODMIOTY GOSPODARKI NARODOWEJ^a W REJESTRZE REGON WEDŁUG WYBRANYCH SEKCJI W 2016 R. (dok.)**
Stan w dniu 31 XII
ENTITIES OF THE NATIONAL ECONOMY^a IN THE REGON REGISTER BY SELECTED SECTIONS IN 2016 (cont.)
As of 31 XII

WYSZCZEGÓLNIENIE SPECIFICATION	Ogółem Grand total	W tym / Of which										
		rolnictwo, leśnictwo, łowiectwo i rybactwo agriculture, forestry and fishing		przemysł industry		budownictwo construction	handel; naprawa pojazdów samochodowych ^Δ trade: repair of motor vehicles ^Δ	transport i gospodarka magazynowa transportation and storage	zakwaterowanie i gastronomia ^Δ accommodation and catering ^Δ	informacja i komunikacja information and communication	obsługa rynku nieruchomości ^Δ real estate activities	działalność profesjonalna, naukowa i techniczna professional, scientific and technical activities
		razem total	w tym przetwórstwo przemysłowe of which manufacturing									
PODREGION (SUBREGION) SIEDLECKI (dok.) (cont.)												
Powiat sokołowski	3975	231	358	330	479	994	324	79	67	78	272	
Gmina miejska: <i>Urban gmina:</i>												
Sokołów Podlaski.....	1890	25	140	128	190	520	134	38	45	68	182	
Gmina miejsko-wiejska: <i>Urban-rural gmina:</i>												
Kosów Lacki.....	317	8	36	30	64	74	34	5	1	1	10	
w tym miasto <i>of which city...</i>	161	3	20	18	33	40	6	1	1	1	8	
Gminy wiejskie: <i>Rural gminas:</i>												
Bielany.....	251	33	22	21	29	73	13	6	—	2	7	
Ceranów.....	122	15	14	14	22	17	14	1	1	—	2	
Jabłonna Lacka.....	270	30	33	31	26	56	25	4	5	3	12	
Repki.....	224	38	18	18	22	37	21	3	1	—	12	
Sabnie.....	242	16	24	23	36	60	30	5	5	—	11	
Sokołów Podlaski.....	427	41	46	41	58	109	34	11	4	2	27	
Sterdyń.....	232	25	25	24	32	48	19	6	5	2	9	
Powiat węgrowski	4769	217	520	496	768	1244	274	64	77	72	293	
Gmina miejska: <i>Urban gmina:</i>												
Węgrów.....	1448	17	154	147	145	418	79	15	30	40	145	
Gmina miejsko-wiejska: <i>Urban-rural gmina:</i>												
Łochów.....	1366	47	149	144	250	373	91	21	23	19	81	
w tym miasto <i>of which city...</i>	730	19	79	77	115	233	54	8	14	12	52	
Gminy wiejskie: <i>Rural gminas:</i>												
Grębków.....	253	33	13	11	47	62	17	6	3	1	4	
Korytnica.....	282	16	14	12	81	63	17	6	3	1	11	
Liw.....	404	25	47	43	66	108	22	8	4	2	15	
Miedzna.....	205	16	34	34	34	36	11	1	5	4	8	
Sadowne.....	338	18	53	51	66	71	7	4	3	1	9	
Stoczek.....	273	18	42	41	60	58	8	3	2	3	11	
Wierzbo.....	200	27	14	13	19	55	22	—	4	1	9	
Miasto na prawach powiatu (City with powiat status)												
Siedlce.....	8388	147	641	614	627	2219	625	201	201	423	909	

^a Bez osób prowadzących gospodarstwa indywidualne w rolnictwie.
^a Excluding persons tending private farms in agriculture.

TABLE 3 (94). SPÓŁKI HANDLOWE WEDŁUG FORM PRAWNYCH W 2016 R.
 Stan w dniu 31 XII
 COMMERCIAL COMPANIES BY LEGAL STATUS IN 2016
 As of 31 XII

WYSZCZEGÓLNIENIE SPECIFICATION	Ogółem Grand total	Spółki kapitałowe Companies			Spółki osobowe Partnerships		
		razem total	akcyjne joint stock	z ograniczoną odpowiedzialnością limited liability	razem total	w tym of which	
						jawne unlimited	komandytowe limited
WOJEWÓDZTWO <i>VOIVODSHIP</i>	158490 ^a	141766	4330	137436	16724 ^b	6998	7506
Podregion (Subregion) ciechanowski	1344	1046	28	1018	298	225	65
Powiaty: <i>Poviats:</i>							
ciechanowski	388	322	8	314	66	50	16
mławski	313	215	8	207	98	83	14
płoński	357	279	5	274	78	50	23
pułtuski	183	151	5	146	32	24	7
żuromiński	103	79	2	77	24	18	5
Podregion (Subregion) ostrolęcki	1398	1116	25	1091	282	229	43
Powiaty: <i>Poviats:</i>							
makowski	128	98	1	97	30	24	5
ostrolęcki	137	103	1	102	34	32	2
ostrowski	237	204	5	199	33	25	7
przasnyski	128	104	2	102	24	20	4
wyszkowski	343	262	3	259	81	58	16
Miasto na prawach powiatu: <i>City with powiat status:</i>							
Ostrolęka	425	345	13	332	80	70	9
Podregion (Subregion) radomski	3289	2749	60	2689	540	407	114
Powiaty: <i>Poviats:</i>							
bialobrzeski	196	162	3	159	34	19	13
kozienicki	147	118	4	114	29	24	4
lipski	57	44	—	44	13	8	2
przysuski	80	67	1	66	13	12	—
radomski	434	350	4	346	84	67	17
szydlowiecki	104	84	—	84	20	15	4
zwoleński	63	44	—	44	19	17	1
Miasto na prawach powiatu: <i>City with powiat status:</i>							
Radom	2208	1880	48	1832	328	245	73
Podregion (Subregion) m.st. Warszawa	126071	114316	3810	110506	11755	3627	6139
Miasto na prawach powiatu: <i>City with powiat status:</i>							
m.st. Warszawa	126071	114316	3810	110506	11755	3627	6139

^a Bez podmiotów, dla których informacja o adresie siedziby/miejsca zamieszkania nie występuje w rejestrze REGON. ^b W tym 387 spółek partnerskich i 1833 spółki komandytowo-akcyjne.

^a Excluding entities, for which the information on the address of a seat/place of residence does not exist in the REGON register. ^b Of which 387 professional partnerships and 1833 limited joint-stock partnerships.

TABL. 3 (94). SPÓŁKI HANDLOWE WEDŁUG FORM PRAWNYCH W 2016 R. (dok.)
Stan w dniu 31 XII
COMMERCIAL COMPANIES BY LEGAL STATUS IN 2016 (cont.)
As of 31 XII

WYSZCZEGÓLNIENIE SPECIFICATION	Ogółem Grand total	Spółki kapitałowe Companies			Spółki osobowe Partnerships		
		razem total	akcyjne joint stock	z ograniczoną odpowiedzialno- ścią limited liability	razem total	w tym of which	
						jawne unlimited	komandytowe limited
Podregion (Subregion) warszawski wschodni.....	6588	5358	93	5265	1230	818	366
Powiaty: Powiats:							
garwoliński.....	274	215	5	210	59	44	14
legionowski.....	1254	1051	11	1040	203	140	57
miński.....	875	696	14	682	179	124	54
nowodworski.....	609	511	13	498	98	50	41
otwocki.....	1325	1121	21	1100	204	150	45
wolomiński.....	2251	1764	29	1735	487	310	155
Podregion (Subregion) warszawski zachodni.....	16319	14347	202	14145	1972	1184	654
Powiaty: Powiats:							
grodziski.....	1262	1075	17	1058	187	120	59
grójcecki.....	609	506	10	496	103	82	19
piaseczyński.....	6966	6323	77	6246	643	348	236
pruszkowski.....	3857	3388	40	3348	469	259	163
sochaczewski.....	500	383	7	376	117	94	21
warszawski zachodni.....	2682	2288	44	2244	394	238	141
żyrardowski.....	443	384	7	377	59	43	15
Podregion (Subregion) płocki.....	2072	1725	70	1655	347	271	72
Powiaty: Powiats:							
gostyniński.....	182	150	4	146	32	27	3
płocki.....	346	263	6	257	83	64	19
sierpecki.....	164	141	3	138	23	22	—
Miasto na prawach powiatu: City with powiat status:							
Płock.....	1380	1171	57	1114	209	158	50
Podregion (Subregion) siedlecki.....	1409	1109	42	1067	300	237	53
Powiaty: Powiats:							
łosicki.....	90	71	2	69	19	17	2
siedlecki.....	204	159	2	157	45	40	5
sokolowski.....	194	133	4	129	61	44	14
węgrowski.....	174	138	2	136	36	28	8
Miasto na prawach powiatu: City with powiat status:							
Siedlce.....	747	608	32	576	139	108	24

Publikacje Urzędu Statystycznego w Warszawie przewidziane do wydania w 2018 r.

ROCZNIKI STATYSTYCZNE

Rocznik Statystyczny Województwa Mazowieckiego 2018

Województwo Mazowieckie 2018 — Podregiony, Powiaty, Gminy

Rocznik Statystyczny Warszawy 2018

ANALIZY STATYSTYCZNE

Raport o sytuacji społeczno-gospodarczej województwa mazowieckiego w 2017 r.

INFORMACJE STATYSTYCZNE

Biuletyn Statystyczny Województwa Mazowieckiego (kwartalnik, Internet)

Przegląd Statystyczny Warszawy (kwartalnik)

Statystyka gmin i powiatów województwa mazowieckiego w latach 2010 i 2016 (Internet)

Ludność, ruch naturalny i migracje w województwie mazowieckim w 2017 r.

Rolnictwo województwa mazowieckiego na tle kraju i pozostałych województw w 2017 r. (Internet)

Rynek pracy w województwie mazowieckim w 2017 r.

Portret województwa mazowieckiego w 2017 r.

Panorama dzielnic Warszawy w 2017 r.

Region warszawski stołeczny w 2017 r.

Informacje na temat publikacji wydawanych przez urząd można uzyskać pod adresem:

Urząd Statystyczny w Warszawie Centrala 22 464 20 00

1 Sierpnia 21, 02-134 WARSZAWA

Centrum Informacji Statystycznej, parter

tel. 22 464 20 85

e-mail: InformatoriumUSWAW@stat.gov.pl

oraz w Centrach Informacji Statystycznej w:

Oddziale w Ciechanowie 06-400 Ciechanów, ul. Nadrzeczna 1 tel. 23 672 53 12	Oddziale w Ostrołęce 07-410 Ostrołęka, ul. Insurekcyjna 3 tel. 29 760 78 50
Oddziale w Płocku 09-407 Płock, ul. Otolińska 21 tel. 24 366 50 37	Oddziale w Radomiu 26-600 Radom, ul. Planty 39/45 tel. 48 362 21 01 wew. 343, 344
Oddziale w Siedlcach 08-110 Siedlce, ul. Kazimierza Pułaskiego 19/21 tel. 25 632 57 67	

SPRZEDAŻ DETALICZNĄ WYDAWNICTW US PROWADZA:

- US w **Warszawie, Centrum Informacji Statystycznej**, parter
- Punkt sprzedaży Zakładu Wydawnictw Statystycznych, 00-925 Warszawa, al. Niepodległości 208 (parter)
tel. bezp. 22 608 32 10

U w a g a. Zamówienia na prenumeratę publikacji można składać pisemnie, faksem lub e-mailem na adres Urzędu Statystycznego w Warszawie, podając pełny adres odbiorcy z kodem pocztowym oraz numerem identyfikacyjnym płatnika VAT (NIP).

Publications of Statistical Office in Warsaw expected to issue in 2018

STATISTICAL YEARBOOKS

Statistical Yearbook of Mazowieckie Voivodship 2018

Mazowieckie Voivodship 2018 — Subregions, Powiats, Gminas

Statistical Yearbook of Warsaw 2018

STATISTICAL ANALYSES

Report on the socio-economic situation of Mazowieckie voivodship in 2017

STATISTICAL INFORMATION

Statistical Bulletin of Mazowieckie Voivodship (quarterly, Internet)

Statistical Review of Warsaw (quarterly)

Statistics of gminas and powiats in Mazowieckie voivodship in 2010 and 2016 (Internet)

Population, vital statistics and migration in Mazowieckie voivodship in 2017

Agriculture in Mazowieckie voivodship on the background of country and other voivodships in 2017 (Internet)

Labour market in Mazowieckie voivodship in 2017

Portrait of Mazowieckie voivodship in 2017

Panorama of Warsaw districts in 2017

The region of the Capital City of Warsaw in 2017

Information concerning publications issued by office can be obtained at:

Statistical Office in Warsaw

Tel. exchange (+48) 22 464 20 00

1 Sierpnia 21, 02-134 WARSZAWA

Centre of Statistical Information, ground floor

tel. (+48) 22 464 20 85

e-mail: InformatoriumUSWAW@stat.gov.pl

as well as Centres of Statistical Information at:

Branch in Ciechanów 06-400 Ciechanów, Nadrzeczna 1 tel. 23 672 53 12	Branch in Ostrołęka 07-410 Ostrołęka, Insurekcyjna 3 tel. 29 760 78 50
Branch in Płock 09-407 Płock, Otolіńska 21 tel. 24 366 50 37	Branch in Radom 26-600 Radom, Planty 39/45 tel. 48 362 21 01 int. 343, 344

Branch in **Siedlce**
08-110 Siedlce, Kazimierza Pułaskiego 19/21
tel. 25 632 57 67

RETAIL SALES OF SO PUBLICATIONS IS CONDUCTED AT:

- SO in **Warsaw, Centre of Statistical Information, ground floor**
- **Sales** point of Statistical Publishing Establishment, 00-925 Warsaw, Niepodległości 208 (ground floor)
direct tel. (+48) 22 608 32 10

Note. Orders on publication subscriptions should be sent by post, fax or email at Statistical Office in Warsaw address with full address of recipient including ZIP code and tax identification number (NIP).